

Katalog / Catalog : 1102001.3308080

KECAMATAN MUNGKID DALAM ANGKA

Mungkid Subdistrict in Figures

2022



 **BADAN PUSAT STATISTIK
KABUPATEN MAGELANG**
BPS-Statistics of Magelang Regency

KECAMATAN MUNGKID DALAM ANGKA

Mungkid Subdistrict in Figures

2022



KECAMATAN MUNGKID DALAM ANGKA
Mungkid Subdistrict in Figures
2022

ISSN: 2442-5753

No. Publikasi/*Publication Number*: 33080.2222

Katalog /*Catalog*: 1102001.3308080

Ukuran Buku/*Book Size*: 14,8 cm x 21 cm

Jumlah Halaman/*Number of Pages* : xxviii+ 126 hal/*pages*

Naskah/*Manuscript*:

Badan Pusat Statistik Kabupaten Magelang

BPS-Statistics of Magelang Regency

Penyunting/*Editor*:

Badan Pusat Statistik Kabupaten Magelang

BPS-Statistics of Magelang Regency

Desain Kover/*Cover Design*:

Badan Pusat Statistik Kabupaten Magelang

BPS-Statistics of Magelang Regency

Ilustrasi Kover/*Cover Illustration*:

Kampung Ulam Resto Desa Ngrajek

Diterbitkan oleh/*Published by*:

©BPS Kabupaten Magelang/*BPS-Statistics of Magelang Regency*

Dicetak oleh/*Printed by*:

TM Percetakan

Dilarang mengumumkan, mendistribusikan, mengomunikasikan, dan/atau mengandakan sebagian atau seluruh isi buku ini untuk tujuan komersil tanpa izin tertulis dari Badan Pusat Statistik Kabupaten Magelang

Prohibited to announce, distribute, communicate, and/or copy part or all of this book for commercial purpose without permission from BPS-Statistics Indonesia of Magelang Regency.

TIM PENYUSUN/TEAM MEMBERS

Pengarah/Director

Toto Desanto, S.Si, M.Si

Penanggung Jawab/Persons in Charge

Toto Desanto, S.Si, M.Si

Penyunting/Editors

Fetia Nursih Handayani, SP.

Pengolah Data dan Penulis Naskah/Data Processor and Writers

Bagus Budiarta

Penata Letak/Layout Designers

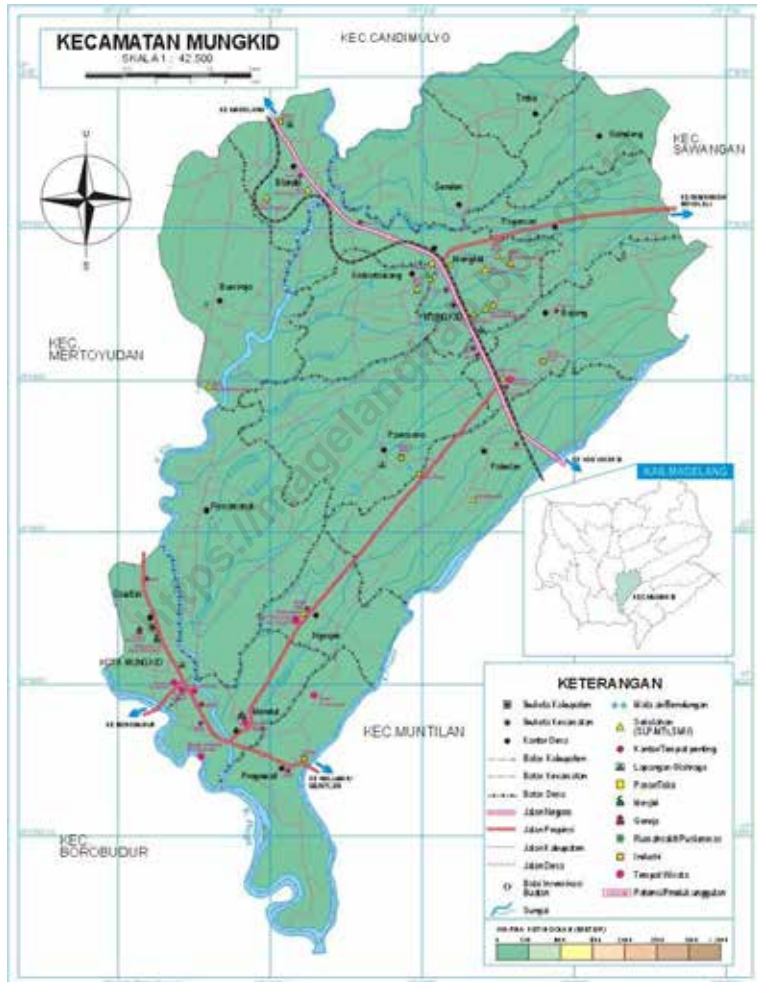
Joko Prasetyo, S.ST, M.Si

KONTRIBUTOR DATA/DATA CONTRIBUTORS

1. Kantor Urusan Agama (KUA) Kecamatan Mungkid/*Religious Affairs Office Mungkid Subdistrict*
2. Balai Keluarga Berencana Keluarga Sejahtera (Balai KB KS) Kecamatan Mungkid/*Family Planning Counseling Center Mungkid Subdistrict*
3. UPT Dinas Pekerjaan Umum dan Penataan Ruang (DPUPR) Wilayah Kecamatan Mungkid/*UPT Department of Public Works and Spatial Planning (DPUPR) Region Mungkid Subdistrict*
4. Kantor Kecamatan Mungkid/*Mungkid Subdistrict Office*
5. Badan Pusat Statistik Kabupaten Magelang/*BPS-Statistics of Magelang Regency*

<https://magelangkab.go.id>

PETA WILAYAH KECAMATAN MUNGKID
MAP OF MUNTILAN SUBDISTRICT



KEPALA BPS KABUPATEN MAGELANG
CHIEF STATISTICIAN OF MAGELANG REGENCY



Toto Desanto, S.Si, M.Si



KATA PENGANTAR

Publikasi Kecamatan Mungkid Dalam Angka merupakan seri publikasi tahunan yang diterbitkan oleh Badan Pusat Statistik Kabupaten Magelang yang menyajikan beragam jenis data, yang dihimpun dari berbagai sumber baik dari internal BPS maupun dari Dinas/Instansi/Lembaga yang ada di tingkat kecamatan. Data yang disajikan dalam buku ini antara lain memuat gambaran umum tentang keadaan geografi, kependudukan, dan kondisi sosial ekonomi Kecamatan Mungkid.

Data yang disajikan dalam Buku Kecamatan Mungkid Dalam Angka 2022 sebagian besar data dan informasi tahun 2021 dengan format dan cakupan yang hampir sama dengan publikasi tahun sebelumnya. Namun demikian, ada beberapa data yang mengalami perubahan baik berupa penambahan maupun pengurangan dengan tetap menjaga keterbandingan dengan tahun-tahun sebelumnya.

Meskipun publikasi ini sudah dipersiapkan dengan sebaik-baiknya, dimungkinkan masih adanya kekurangan. Oleh karena itu, kritik dan saran yang konstruktif berbagai pihak kami harapkan untuk penyempurnaan penerbitan mendatang.

Kepada Koordinator Statistik Kecamatan Mungkid yang telah menyusun naskah, serta semua pihak yang telah memberikan kontribusi terhadap terwujudnya publikasi ini, kami sampaikan terima kasih atas kerja sama dan bantuannya. Semoga publikasi ini mampu memenuhi sebagian dari besarnya tuntutan kebutuhan data statistik, baik oleh dinas/instansi pemerintah, swasta, kalangan akademis, maupun masyarakat luas.

Kota Mungkid, September 2022

Kepala BPS

Kabupaten Magelang



TOTO DESANTO, S.Si, M.Si



PREFACE

The publication of Muntilan Subdistrict in Figure is an annual publication series published by BPS-Statistics of Magelang Regency which presents various types of data, collected from various sources both from internal BPS and from the official office/agency/institution at the subdistrict level. This book shows general description of the geography, population, and economic social conditions of Muntilan Subdistrict.

The data presented in th “Muntilan Subdistrict In Figures 2022” are mostly from data and information in 2021 with format and coverage that is similar as the previous year’s publication. However, there are some data that have changes in the form of additions and reductions while maintaining comparability with previous years.

Although this publication has been well prepared, it is possible that there are still shortcomings. Therefore, constructive criticisms and suggestions from various parties are expected to improve future publications.

Thank you to the Muntilan Subdistrict Statistics Coordinator who has compiled the manuscript and those who have contributed to the realization of this publication. Hopefully this publication will be able to fulfill some of the demands of statistical data, both by government agencies, private sector, academics, and the wider community.

*Kota Mungkid , September 2022
Chief Statistician of
Magelang Regency*



TOTO DESANTO, S.Si, M.Si

DAFTAR ISI/CONTENTS

	Halaman <i>Page</i>
Kata Pengantar/ <i>Preface</i>	xii
Daftar Isi/ <i>Contents</i>	xiii
Daftar Tabel/ <i>List of Tables</i>	xv
Daftar Gambar/ <i>List of Figures</i>	xxi
Penjelasan Umum/ <i>Explanatory Notes</i>	xxiv
1. Geografi dan Iklim/ <i>Geography and Climate</i>	1
2. Pemerintahan/ <i>Government</i>	11
3. Penduduk/ <i>Population</i>	21
4. Sosial dan Kesejahteraan Rakyat/ <i>Social and Welfare</i>	31
5. Pertanian/ <i>Agriculture</i>	59
6. Pariwisata, Transportasi, dan Komunikasi/ <i>Tourism, Transportation, and Communication</i>	73
7. Perbankan, Koperasi, dan Perdagangan/ <i>Banking, Cooperative, and Trade</i>	87

DAFTAR TABEL/LIST OF TABLES

Halaman
Page

1.	GEOGRAFI DAN IKLIM/GEOGRAPHY AND CLIMATE	
1.1	KEADAAN GEOGRAFI GEOGRAPHY CONDITION	
1.1.1	Luas Daerah Menurut Desa/Kelurahan di Kecamatan Mungkid, 2021 <i>Total Area by Villages/Kelurahan in Mungkid Subdistrict, 2021</i>	5
1.1.2	Jarak ke Ibukota Kecamatan dan Ibukota Kabupaten/Kota Menurut Desa/Kelurahan di Kecamatan Mungkid (km), 2021 <i>Distance to the Subdistrict Capital and Regency/Municipal Capital by Villages/Kelurahan in Mungkid Subdistrict (km), 2021</i>	6
1.1.3	Titik Koordinat dan Ketinggian dari Permukaan Laut Kantor Desa/ Kelurahan di Kecamatan Mungkid, 2021 <i>Coordinate Point and DPL of Villages Office in Mungkid Subdistrict, 2021</i>	7
1.1.4	Topografi Desa/Kelurahan di Kecamatan Mungkid, 2021 <i>Topography of Villages in Mungkid Subdistrict, 2021</i>	8
1.1.5	Lokasi Desa terhadap Hutan di Kecamatan Mungkid, 2021 <i>Location of Villages Against Forest Areas in Mungkid Subdistrict, 2021</i>	9
1.2	KEADAAN IKLIM CLIMATE CONDITION	
1.2.1	Pengamatan Unsur Iklim Menurut Bulan di Kecamatan Mungkid, 2021 <i>Observation of Climate Elements by Month at Mungkid Subdistrict, 2021</i>	10
2.	PEMERINTAHAN/GOVERNMENT	
2.1	WILAYAH ADMINISTRATIF ADMINISTRATIVE AREA	
2.1.1	Jumlah Dusun/Lingkungan, Rukun Warga (RW) dan Rukun Tetangga (RT) Menurut Desa/Kelurahan di Kecamatan Mungkid, 2021 <i>Number of Orchards, Community Areas and Neighborhood Areas by Villages¹ in Muntilan Subdistrict, 2021</i>	15

2.1.2	Pembagian Desa/Kelurahan Menurut Klasifikasi di Kecamatan Mungkid, 2021 <i>Classification Status of Villages in Mungkid Subdistrict, 2021.....</i>	16
2.2	SUMBER DAYA MANUSIA HUMAN RESOURCES	
2.2.1	Jumlah Aparat Pemerintahan Desa/Kelurahan di Kecamatan Mungkid, 2022 <i>Number of Villages Officials in Mungkid Subdistrict, 2022.....</i>	17
2.2.2	Nama Kepala Desa/Lurah dan Sekretaris Desa/Lurah di Kecamatan Mungkid, 2022 <i>Names of Villages Master and Te Secretary in Mungkid Subdistrict, 2022</i>	18
3.	PENDUDUK/POPULATION	
3.1.1	Penduduk, Distribusi Persentase Penduduk, Kepadatan Penduduk, Rasio Jenis Kelamin Penduduk Menurut Desa/Kelurahan di Kecamatan Mungkid, 2021 <i>Population, Percentage Distribution of Population, Population Density, and Population Sex Ratio by Villages/Kelurahan in Mungkid Subdistrict, 2021</i>	23
3.1.2	Jumlah Penduduk Menurut Desa/Kelurahan dan Pendidikan Akhir di Kecamatan Mungkid, 2021 <i>Number of Population by Village and Final Education in Mungkid Subdistrict, 2021</i>	25
3.1.3	Jumlah Penduduk Menurut Desa/Kelurahan dan Agama di Kecamatan Muntilan, 2021 <i>Number of Population by Village and Religion in Muntilan Subdistrict, 2021</i>	28
3.1.4	Jumlah Penduduk Menurut Desa/Kelurahan dan Status Kawin di Kecamatan Mungkid, 2021 <i>Number of Population by Village and Marriage in Mungkid Subdistrict, 2021</i>	30
3.1.5	Jumlah Penduduk Menurut Desa/Kelurahan dan Pekerjaan di Kecamatan Mungkid, 2021	

<i>Number of Population by Village and Work in Mungkid Subdistrict, 2021</i>	31
--	----

4. SOSIAL DAN KESEJAHTERAAN RAKYAT/SOCIAL AND WELFARE

4.1. PENDIDIKAN EDUCATION

4.1.1	Banyaknya Desa ¹ /Kelurahan yang Memiliki Fasilitas Sekolah Menurut Tingkat Pendidikan di Kecamatan Mungkid, 2019–2021 <i>Number of Villages¹/Kelurahan Having Educational Facilities by Educational Level in Mungkid Subdistrict, 2019–2021</i>	42
4.1.2	Jumlah Sekolah Menurut Tingkat Pendidikan di Kecamatan Mungkid, 2020/2021 dan 2021/2022 <i>Number of Schools by Educational Level in Mungki Subdistrict, 2020/2021 and 2021/2022.....</i>	43
4.1.3	Jumlah Guru Menurut Tingkat Pendidikan di Kecamatan Mungkid, 2020/2021 dan 2021/2022 <i>Number of Teachers by Educational Level in Mungkid Subdistrict, 2020/2021 and 2021/2022.....</i>	44
4.1.4	Jumlah Murid Menurut Tingkat Pendidikan di Kecamatan Mungkid, 2020/2021 dan 2021/2022 <i>Number of Pupils by Educational Level in Mungkid Subdistrict, 2020/2021 and 2021/2022.....</i>	45
4.1.5	Jumlah Banyaknya Sekolah Dasar (SD) Menurut Desa/Kelurahan di Kecamatan Mungkid, 2021 <i>Number of Primary Schools By Villages in Mungkid Subdistrict, 2021..</i>	46
4.1.6	Banyaknya Madrasah Ibtidaiyah (MI) Menurut Desa/Kelurahan di Kecamatan Mungkid, 2021 <i>Number of Madrasah Ibtidaiyah (MI) By Villages in Mungkid Subdistrict, 2021</i>	47
4.1.7	Banyaknya Sekolah Menengah Pertama (SMP) Menurut Desa/Kelurahan di Kecamatan Mungkid, 2021 <i>Number of Junior High Schools By Villages in Mungkid Subdistrict, 2021</i>	48
4.1.8	Banyaknya Madrasah Tsanawiyah (MTs) Menurut Desa/Kelurahan di Kecamatan Mungkid, 2021	

	<i>Number of Madrasah Tsanawiyah (MTs) By Villages in Mungkid Subdistrict, 2021</i>	49
4.1.9	Banyaknya Sekolah Menengah Atas (SMA) Menurut Desa/ Kelurahan di Kecamatan Mungkid, 2021 <i>Number of Senior High Schools By Villages in Mungkid Subdistrict, 2021</i>	50
4.1.10	Banyaknya Madrasah Aliyah (MA) Menurut Desa/Kelurahan di Kecamatan Mungkid, 2021 <i>Number of Madrasah Aliyah (MA) By Villages in Mungkid Subdistrict, 2021</i>	51
4.1.11	Banyaknya Sekolah Menengah Kejuruan (SMK) Menurut Desa/ Kelurahan di Kecamatan Mungkid, 2021 <i>Number of Vocational High Schools By Villages in Mungkid Subdistrict, 2021</i>	52
4.1.12	Banyaknya Akademi/Perguruan Tinggi Menurut Desa/Kelurahan di Kecamatan Mungkid, 2021 <i>Number of Academy/University By Villages in Mungkid Subdistrict, 2021</i>	53
4.1.13	Kemudahan untuk Mencapai Sarana Pendidikan Terdekat Bagi Desa/Kelurahan yang Tidak ada Sarana Pendidikan Menurut Desa/ Kelurahan dan Jenjang Pendidikan di Kecamatan Mungkid, 2021 <i>Number of Vocational High Schools By Villages in Mungkid Subdistrict, 2021</i>	54
4.2	KESEHATAN HEALTH	
4.2.1	Banyaknya Desa ¹ /Kelurahan yang Memiliki Sarana Kesehatan Menurut Jenis Sarana Kesehatan di Kecamatan Mungkid, 2019– 2021 <i>Number of Villages¹/Kelurahan Health Facilities by Type of Health Facilities in Mungkid Subdistrict, 2019–2021</i>	56
4.2.2	Banyaknya Warga Penderita Kekurangan Gizi Menurut Desa/ Kelurahan di Kecamatan Mungkid, 2020 <i>Number of People with Malnutrition by Villages/Kelurahan in Mungkid Subdistrict, 2020</i>	57
4.2.3	Banyaknya Sarana Kesehatan Menurut Desa/Kelurahan dan Jenis Sarana Kesehatan di Kecamatan Mungkid, 2021	

4.2.4	Kemudahan Mencapai Sarana Kesehatan Terdekat Bagi Desa/ Kelurahan yang Tidak Ada Sarana Kesehatan Menurut Desa/ Kelurahan dan Jenis Sarana Kesehatan di Kecamatan Mungkid, 2021 <i>Ease of Reaching Nearest Health Facilities for Villages With No Health Facilities By Villages and Types of Health Facilities in Mungkid Subdistrict, 2021</i>	60
4.3	PERUMAHAN DAN LINGKUNGAN HOUSING AND ENVIRONMENT	
4.3.1	Banyaknya Desa/Kelurahan Menurut Sumber Air Minum Sebagian Besar Keluarga di Kecamatan Mungkid, 2019–2021 <i>Number of Villages/Kelurahan by Drinking Water Source of Majority Family in Mungkid Subdistrict, 2019–2021</i>	62
4.3.2	Banyaknya Keluarga Menurut Desa/Kelurahan dan Jenis Pengguna Listrik di Kecamatan Mungkid, 2021 <i>Number of Family by Villages/Kelurahan and Type of Electricity Consumer in Mungkid Subdistrict, 2021</i>	63
4.3.3	Banyaknya Desa/Kelurahan Menurut Sumber Penerangan Jalan Utama Desa/Kelurahan di Kecamatan Mungkid 2019–2021 <i>Number of Villages/Kelurahan by Source of Villages/Kelurahan's Main Street Illumination in Mungkid Subdistrict, 2019–2021</i>	64
4.3.4	Banyaknya Desa/Kelurahan Menurut Penggunaan Fasilitas Tempat Buang Air Besar Sebagian Besar Keluarga di Kecamatan Mungkid, 2019–2021 <i>Number of Villages/Kelurahan by Toilet Facility Used by Majority Family in Mungkid Subdistrict, 2019–2021</i>	65
4.3.5	Banyaknya Desa/Kelurahan Menurut Jenis Bahan Bakar untuk Memasak yang Digunakan Sebagian Besar Keluarga di Kecamatan Mungkid, 2021 <i>Number of Villages/Kelurahan by Type of Cooking Fuel Used by Majority Family in Mungkid Subdistrict, 2021</i>	66
4.4	AGAMA DAN SOSIAL LAINNYA RELIGION AND OTHER SOCIAL AFFAIRS	
4.4.1	Jumlah Tempat Peribadatan Menurut Desa/Kelurahan di Kecamatan Mungkid, 2021	

	<i>Number of Worship Places by Villages/Kelurahan in Mungkid Subdistrict, 2021</i>	67
4.4.2	Banyaknya Kejadian Bencana Alam Menurut Desa/Kelurahan dan Jenis Bencana Alam di Kecamatan Mungkid, 2020 <i>Number of Natural Disaster Events by Villages/Kelurahan and Type of Natural Disaster in Mungkid Subdistrict, 2020</i>	68
4.4.3	Banyaknya Korban Jiwa Akibat Bencana Alam Menurut Desa/Kelurahan dan Jenis Bencana Alam di Kecamatan Mungkid, 2020 <i>Number of Fatalities Due to Natural Disasters by Villages/Kelurahan and Type of Natural Disaster in Mungkid Subdistrict, 2020</i>	71
4.4.4	Keberadaan Fasilitas/Upaya Antisipasi/Mitigasi Bencana Alam Menurut Desa/Kelurahan di Kecamatan Mungkid, 2021 <i>Existence of Facilities/Efforts for Anticipation/Mitigation of Natural Disasters by Villages/Kelurahan by Villages/Kelurahan in Mungkid Subdistrict, 2021</i>	74
4.4.5	Banyaknya Desa/Kelurahan yang Memiliki Kelompok Kegiatan Olahraga Menurut Jenis Olahraga dan Ketersediaan Fasilitas/Lapangan Olahraga di Kecamatan Mungkid, 2021 <i>Number of Villages/Kelurahan Having Sport Activities Groups by Type of Sport and Availability of Sport Facilities/Fields in Mungkid Subdistrict, 2021</i>	76
4.4.6	Jumlah Pasangan Usia Subur (PUS) Menurut Kepesertaan KB dan Desa/Kelurahan di Kecamatan Mungkid, 2021 <i>Number of Eligible Couples by Family Planning Participants and Village in Mungkid Subdistrict, 2021</i>	77
4.4.7	Jumlah Peserta KB Aktif Menurut Jenis Kontrasepsi dan Desa/Kelurahan di Kecamatan Mungkid, 2021 <i>Number of Family Planning Participants by Villages in Mungkid Subdistrict, 2021</i>	78
4.2.8	Jumlah Pasangan Usia Subur (PUS) Yang Tidak Ikut Keluarga Berencana (KB) Menurut Desa/Kelurahan di Kecamatan Mungkid, 2021 <i>Number of Eligible Couples Non-Family Planning Participant by Villages in Mungkid Subdistrict, 2021</i>	80
4.2.9	Jumlah Pernikahan Menurut Usia Pengantin Pria di Kecamatan Mungkid, 2021	

	<i>Number of Marriage Based on Age of Groom in Mungkid Subdistrict, 2021</i>	81
4.2.10	Jumlah Pernikahan Menurut Usia Pengantin Wanita di Kecamatan Mungkid, 2021 <i>Number of Marriage Based on Age of Bride in Mungkid Subdistrict, 2021</i>	82
5.	PERTANIAN/AGRICULTURE	
5.1	Luas Panen Tanaman Sayuran dan Buah-buahan Semusim Menurut Jenis Tanaman di Kecamatan Mungkid (ha), 2018–2021 <i>Harvested Area of Seasonal Vegetables and Fruits by Kind of Plant in Mungkid Subdistrict (ha), 2018–2021</i>	89
5.2	Produksi Tanaman Sayuran dan Buah-buahan Semusim Menurut Jenis Tanaman di Kecamatan Mungkid (kuintal), 2018–2021 <i>Production of Seasonal Vegetables and Fruits by Kind of Plant in Mungkid Subdistrict (quintal), 2018–2021</i>	90
5.3	Luas Panen Tanaman Biofarmaka Menurut Jenis Tanaman di Kecamatan Mungkid (m ²), 2018–2021 <i>Harvested Area of Medicinal Plants by Kind of Plant in Mungkid Subdistrict (m²), 2018–2021</i>	91
5.4	Produksi Tanaman Biofarmaka Menurut Jenis Tanaman di Kecamatan Mungkid (kg), 2018–2021 <i>Production of Medicinal Plants by Kind of Plant in Mungkid Subdistrict (kg), 2018–2021</i>	92
5.5	Luas Panen Tanaman Hias Menurut Jenis Tanaman di Kecamatan Mungkid (m ²), 2018–2021 <i>Harvested Area of Ornamental Plants by Kind of Plant in Mungkid Subdistrict (m²), 2018–2021</i>	93
5.6	Produksi Tanaman Hias Menurut Jenis Tanaman di Kecamatan Mungkid (tangkai), 2018–2021 <i>Production of Ornamental Plants by Kind of Plant in Mungkid Subdistrict (stalks), 2018–2021</i>	94
5.7	Produksi Buah-Buahan dan Sayuran Tahunan Menurut Jenis Tanaman di Kecamatan Mungkid (kuintal), 2018–2021	

	<i>Production of Annual Fruits and Vegetables by Kind of Plant in Mungkid Subdistrict (quintal), 2018–2021</i>	95
5.8	Luas Tanam, Luas Puso, dan Luas Panen Tanaman Padi Sawah Menurut Bulan di Kecamatan Mungkid (Ha), 2021 <i>Planting Area, Damaged Area and Harvest Area of Wetland Paddy by month in Mungkid Subdistrict (hectar), 2021</i>	96
5.9	Luas Luas Tanam, Luas Puso, dan Luas Panen Tanaman Jagung Menurut Bulan di Kecamatan Mungkid (Ha), 2021	
	<i>Planting Area, Damaged Area and Harvest Area of Corn by month in Mungkid Subdistrict (hectar), 2021</i>	97
5.10	Luas Tanam, Luas Puso, dan Luas Panen Tanaman Kacang Tanah Menurut Bulan di Kecamatan Mungkid (Ha), 2021	
	<i>Planting Area, Damaged Area and Harvest Area of Peanuts by Month in Mungkid Subdistrict (hectar), 2021</i>	98
5.11	Luas Tanam, Luas Puso, dan Luas Panen Tanaman Ubi Kayu Menurut Bulan di Kecamatan Mungkid (Ha), 2021	
	<i>Planting Area, Damaged Area and Harvest Area of Cassava by Month in Mungkid Subdistrict (hectar), 2021</i>	99
5.12	Luas Tanam, Luas Puso, dan Luas Panen Tanaman Ubi Jalar Menurut Bulan di Kecamatan Mungkid (Ha), 2021	
	<i>Planting Area, Damaged Area and Harvest Area of Sweet Potato by month in Mungkid Subdistrict (hectar), 2021</i>	100
5.13	Luas Luas Tanam, Luas Puso, dan Luas Panen Tanaman Talas Menurut Bulan di Kecamatan Mungkid (Ha), 2021	
	<i>Planting Area, Damaged Area and Harvest Area of Taro Potato by month in Mungkid Subdistrict (hectar), 2021</i>	101
5.14	Luas Tanam, Luas Puso, dan Luas Panen Tanaman Kentang Menurut Bulan di Kecamatan Mungkid (Ha), 2021	
	<i>Planting Area, Damaged Area and Harvest Area of Potato by Month in Mungkid Subdistrict (hectar), 2021</i>	102
5.15	Luas Luas Tanam, Luas Puso, dan Luas Panen Tanaman Cabai Rawit Menurut Bulan di Kecamatan Mungkid (Ha), 2021	
	<i>Planting Area, Damaged Area and Harvest Area of Cayenne by month in Mungkid Subdistrict (hectar), 2021</i>	103

5.16	Luas Tanam, Luas Puso, dan Luas Panen Tanaman Bawang Merah Menurut Bulan di Kecamatan Mungkid (Ha), 2021 <i>Planting Area, Damaged Area and Harvest Area of Red Onion by Month in Mungkid Subdistrict (hectar), 2021</i>	104
5.17	Luas Tanam, Luas Puso, dan Luas Panen Bawang Putih Menurut Bulan di Kecamatan Mungkid (Ha), 2021 <i>Planting Area, Damaged Area and Harvest Area of Garlic by Month in Mungkid Subdistrict (hectar), 2021</i>	105
5.18	Luas Tanam, Luas Puso, dan Luas Panen Kacang Panjang Menurut Bulan di Kecamatan Mungkid (Ha), 2021 <i>Planting Area, Damaged Area and Harvest Area of Long Beans by Month in Mungkid Subdistrict (hectar), 2021</i>	106
6.	PARIWISATA, TRANSPORTASI, DAN KOMUNIKASI/TOURISM, TRANSPORTATION, AND COMMUNICATION	
6.1	PARIWISATA TOURISM	
6.1.1	Jumlah Sarana Akomodasi Menurut Desa/Kelurahan dan Jenis Akomodasi di Kecamatan Mungkid, 2021 <i>Number of Accomodation Facilities by Villages/Kelurahan and Type of Accomodation in Mungkid Subdistrict, 2021</i>	111
6.2	TRANSPORTASI TRANSPORTATION	
6.2.1	Prasarana dan Sarana Transportasi Antar Desa/Kelurahan Menurut Desa/Kelurahan di Kecamatan Mungkid, 2021 <i>Inter-Villages/Kelurahan Transportation Infrastructure and Facilities by Villages/Kelurahan in Mungkid Subdistrict, 2021</i>	112
6.3	KOMUNIKASI COMMUNICATION	
6.3.1	Keberadaan Kantor Pos/Pos Pembantu/Rumah Pos, Pos Keliling, dan Perusahaan/Agen Jasa Ekspedisi Swasta Menurut Desa/Kelurahan di Kecamatan Mungkid, 2021 <i>Number of Post Office/Subsidiary of Post Office, Mobile Portal Service, Private Expedition Service Company by Villages/Kelurahan in Mungkid Subdistrict, 2021</i>	114

6.3.2	Jumlah Menara Telepon seluler dan Operator Layanan Komunikasi Telepon Seluler Menurut Desa/Kelurahan di Kecamatan Mungkid, 2021 <i>Number of Base Transceiver Station (BTS) and Cellular Phone Communication Service Operators by Villages/Kelurahan in Mungkid Subdistrict, 2021</i>	115
6.3.3	Kekuatan Sinyal Telepon Seluler dan Jenis Sinyal Internet Telepon Seluler Menurut Desa/Kelurahan di Kecamatan Mungkid, 2021 <i>The Strenght of Celular Phone Signal by Villages/Kelurahan in Mungkid Subdistrict, 2021</i>	116
7.	PERBANKAN, KOPERASI, DAN PERDAGANGAN/BANKING, COOPERATIVE, AND TRADE	
7.1	Banyaknya Sarana Lembaga Keuangan Bank Menurut Desa/ Kelurahan dan Jenis Bank di Kecamatan Mungkid, 2021 <i>Number of Bank by Villages/Kelurahan and Type of Bank in Mungkid Subdistrict, 2021</i>	121
7.2	Banyaknya Koperasi Aktif Menurut Menurut Desa/Kelurahan dan Jenis Koperasi di Kecamatan Mungkid, 2021 <i>Number of Cooperative by Villages/Kelurahan and Type of Cooperative in Mungkid Subdistrict, 2021</i>	122
7.3	Banyaknya Sarana Perdagangan Menurut Desa/Kelurahan dan Jenis Sarana Perdagangan di Kecamatan Mungkid, 2021 <i>Number of Trade Facilities by Villages/Kelurahan and Type of Trade Facilities in Mungkid Subdistrict, 2021</i>	124

DAFTAR GAMBAR/LIST OF FIGURES

	Halaman Page
1. Persentase Luas Desa/Kelurahan di Kecamatan Mungkid (km²) <i>Total Area in Mungkid Subdistrict (km²), 2021</i>	4
2. Jumlah Dusun/Lingkungan, Rukun Warga (RW), dan Rukun Tetangga (RT) di Kecamatan Mungkid, 2021 <i>Number of Orchards, Community Areas, and Neighborhood Areas in Muntilan Subdistrict, 2021</i>	14
3. Persentase Penduduk Menurut Pendidikan Akhir di Kecamatan Mungkid, 2021 <i>Number of Population by Village and Religion in Muntilan Subdistrict, 2021</i>	22
4. Jumlah Sekolah Menurut Tingkat Pendidikan di Kecamatan Mungkid, 2021/2022 <i>Number of Schools by Educational Level in Mungkid Subdistrict, 2021/2022</i>	40
5. Luas Panen Tanaman Sayuran dan Buah-buahan Semusim Menurut Jenis Tanaman di Kecamatan Mungkid (ha), 2021 <i>Harvested Area of Seasonal Vegetables and Fruits by Kind of Plant in Mungkid Subdistrict (ha), 2021</i>	87
6. Persentase Desa/Kelurahan Menurut Keberadaan Angkutan Umum di Kecamatan Mungkid, 2021 <i>Percentage of Villages According to Availability of Public Transportation in Mungkid Subdistrict, 2021</i>	109
7. Banyaknya Sarana Lembaga Keuangan Bank Menurut Jenis Bank di Kecamatan Mungkid, 2021 <i>Number of Bank by Type of Bank in Mungkid Subdistrict, 2021</i>	119

PENJELASAN UMUM/EXPLANATORY NOTES

Tanda-tanda, satuan-satuan, dan lain-lainnya yang digunakan dalam publikasi ini adalah sebagai berikut:

Symbols, measurement units, and acronyms which are used in this publication, are as follows:

1. TANDA-TANDA/SYMBOLS

Data tidak tersedia/ <i>Data not available</i>	: ...
Tidak ada atau nol / <i>Null or zero</i>	: -
Data dapat diabaikan/ <i>Data negligible</i>	: 0
Tanda decimal/ <i>Decimal point</i>	: ,
Data tidak dapat ditampilkan/ <i>Not applicable</i>	: NA
Angka estimasi/ <i>Estimated figures</i>	: e
Angka diperbaiki/ <i>Revised figures</i>	: r
Angka sementara/ <i>Preliminary figures</i>	: x
Angka sangat sementara/ <i>Very preliminary figures</i>	: xx
Angka sangat sangat sementara/ <i>Very very preliminary figures</i>	: xxx

2. SATUAN/UNITS

barel/ <i>barrel</i>	: 158,99 liter/ <i>litres</i> = 1/6,2898 m ³
hektar (ha)/ <i>hectare (ha)</i>	: 10 000 m ²
kilometer (km)/ <i>kilometres (km)</i>	: 1 000 meter/ <i>meters (m)</i>
knot/ <i>knot</i>	: 1,8523 km/jam (<i>km/hour</i>)
kuintal/ <i>quintal</i>	: 100 kg
KWh	: 1 000 Watt hour
MWh	: 1 000 KWh
liter (untuk beras)/ <i>litre (for rice)</i>	: 0,80 kg
MMSCF	: 1/35,3 m ³
metrik ton (m.ton)/ <i>metric ton (m. ton)</i>	: 0,98421 long ton = 1 000 kg
ons/ <i>ounce</i>	: 28,31 gram/ <i>grams</i>
ton	: 1 000 kg

Satuan lain: buah, dus, butir, helai/lembar, kaleng, batang, pulsa, ton kilometer (ton-km), jam, menit, persen (%).

Other units: unit, pack, pieces, sheet, tin, pulse, ton-kilometres(ton-km), hour, minute, percent (%).

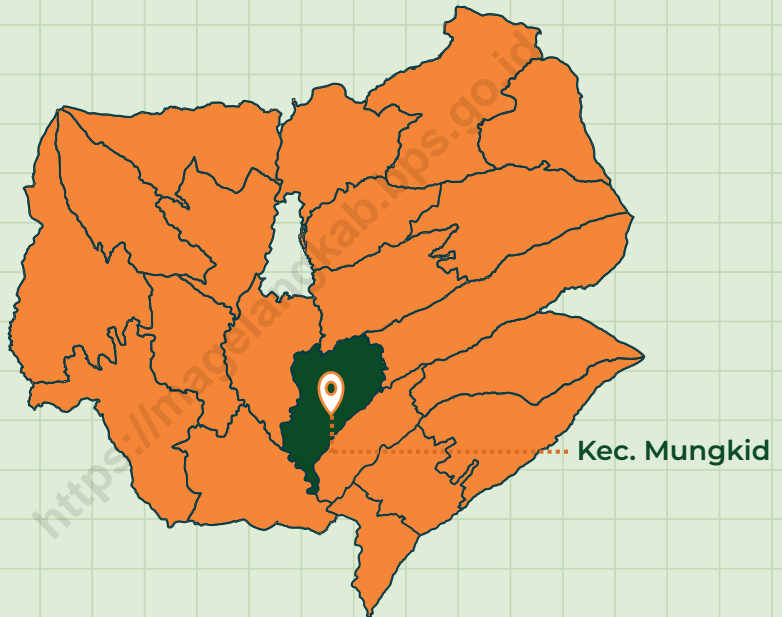
Perbedaan angka di belakang koma disebabkan oleh pembulatan angka.

The difference in decimal numbers is caused by rounding.



GEOGRAFI & IKLIM

Geography and Climate



Luas Wilayah Kecamatan Mungkid 2021:

37,95 km²

Desa Paremono merupakan desa **terluas** di Kecamatan Mungkid dengan luas 4,15 km²

Kelurahan Sawitan merupakan desa **terkecil** di Kecamatan Mungkid dengan luas 1,29 km²

PENJELASAN TEKNIS**TECHNICAL NOTES**

Geografi

Kecamatan Mungkid merupakan salah satu kecamatan di Kabupaten Magelang yang letaknya berbatasan dengan beberapa Kecamatan, antara lain Kecamatan Muntilan, Kecamatan Sawangan , Kecamatan Mertoyudan, serta Kecamatan Borobudur.

Geography

Mungkid Subdistrict is either one territory in Magelang Regency. The region are located between other subdistrict, these are Muntilan subdistrict , Sawangan subdistrict, Mertoyudan subdistrict and Borobudur subdistrict.

<https://magelangkab.bps.go.id>

Gambar 1.
Figures

Persentase Luas Desa/Kelurahan di Kecamatan Mungkid (km²)
Total Area in Mungkid Subdistrict (km²), 2021



Catatan/Note: ...

Sumber/Source: Badan Pusat Statistik Kabupaten Magelang/BPS-Statistics of Magelang Regency

1.1 KEADAAN GEOGRAFI GEOGRAPHY CONDITION

Tabel 1.1.1 Luas Daerah Menurut Desa/Kelurahan di Kecamatan Mungkid, 2021
Table Total Area by Villages/Kelurahan in Mungkid Subdistrict, 2021

Desa/Kelurahan Village/Kelurahan	Luas (km ²) Total Area (sq.km)	Persentase terhadap Luas Kecamatan Percentage to Subdistrict Area
(1)	(2)	(3)
001 Progowati	2,85	7,5
002 Mendut	1,45	3,8
003 Sawitan	1,29	3,3
004 Rambeanak	3,82	10,0
005 Ngrajek	1,85	4,8
006 Pabelan	3,48	9,1
007 Paremono	4,15	10,9
008 Bumirejo	3,01	7,9
009 Blondo	2,30	6,1
010 Ambartawang	2,08	5,4
011 Mungkid	1,71	4,5
012 Bojong	2,55	6,7
013 Pagersari	2,14	5,6
014 Senden	2,17	5,7
015 Treko	1,33	3,5
016 Gondang	1,77	4,6
Jumlah/Total	37,95	100

Catatan/Note: ...

Sumber/Source: Badan Pusat Statistik Kabupaten Magelang/BPS-Statistics of Magelang Regency

Tabel
Table 1.1.2

Jarak ke Ibukota Kecamatan dan Ibukota Kabupaten/Kota Menurut Desa/Kelurahan di Kecamatan Mungkid (km), 2021
Distance to the Subdistrict Capital and Regency/Municipal Capital by Villages/Kelurahan in Mungkid Subdistrict (km), 2021

Desa/Kelurahan <i>Village/Kelurahan</i>	Jarak ke Ibukota Kecamatan <i>Distance to Subdistrict Capital</i>	Jarak ke Ibukota Kabupaten/Kota <i>Distance to Regency/Municipal Capital</i>
(1)	(2)	(3)
001 Progowati	10	4
002 Mendut	6	3
003 Sawitan	6,4	1
004 Rambeanak	5	2
005 Ngrajek	5	4
006 Pabelan	1,8	4,7
007 Paremono	3	5
008 Bumirejo	4	3
009 Blondo	3	5
010 Ambartawang	1	5
011 Mungkid	1	9
012 Bojong	3	9
013 Pagersari	3	9
014 Senden	3	10
015 Treko	5	12
016 Gondang	4	13

Catatan/Note: ...

Sumber/Source: Badan Pusat Statistik Kabupaten Magelang/BPS-Statistics of Magelang Regency

Tabel
Table 1.1.3

Titik Koordinat dan Ketinggian dari Permukaan Laut Kantor Desa/Kelurahan di Kecamatan Mungkid, 2021
Coordinate Point and DPL of Villages Office in Mungkid Subdistrict, 2021

Titik Koordinat Coordinate Point			
Desa/Kelurahan Village/Kelurahan	Lintang Selatan South Latitude	Bujur Timur East Longitude	Ketinggian Sea Level Height
(1)	(2)	(3)	(4)
001 Progowati	7,6158	110,2458	258
002 Mendut	7,6169	110,2498	254
003 Sawitan	7,6192	110,2548	255
004 Rambeanak	7,6066	110,2547	286
005 Ngrajek	7,6130	110,2436	255
006 Pabelan	7,5958	110,2501	275
007 Paremono	7,5949	110,2674	309
008 Bumirejo	7,6044	110,2719	316
009 Blondo	7,5916	110,2778	347
010 Ambartawang	7,5863	110,2776	320
011 Mungkid	7,5769	110,2752	358
012 Bojong	7,5582	110,2993	453
013 Pagersari	7,5805	110,2869	385
014 Senden	7,5831	110,2903	369
015 Treko			
016 Gondang			

Catatan/Note: ...

Sumber/Source: Badan Pusat Statistik Kabupaten Magelang/BPS-Statistics of Magelang Regency

Tabel 1.1.4 Topografi Desa/Kelurahan di Kecamatan Mungkid, 2021
Table Topography of Villages in Mungkid Subdistrict, 2021

Desa/Kelurahan Village/Kelurahan	Puncak/Lereng	Lembah	Daratan
(1)	(2)	(3)	(4)
001 Progowati	-	-	v
002 Mendut	-	-	v
003 Sawitan	-	-	v
004 Rambeanak	-	-	v
005 Ngrajek	-	-	v
006 Pabelan	-	-	v
007 Paremono	-	-	v
008 Bumirejo	-	-	v
009 Blondo	-	-	v
010 Ambartawang	-	-	v
011 Mungkid	-	-	v
012 Bojong	-	-	v
013 Pagersari	-	-	v
014 Senden	-	-	v
015 Treko	-	-	v
016 Gondang	-	-	v
Jumlah/Total			

Catatan/Note: ...

Sumber/Source: Badan Pusat Statistik Kabupaten Magelang/BPS-Statistics of Magelang Regency

Tabel
Table 1.1.5

Lokasi Desa terhadap Hutan di Kecamatan Mungkid, 2021
Location of Villages Agains Forest Areas in Mungkid Subdistrict, 2021

Desa/Kelurahan Village/Kelurahan	Di Dalam Kawasan Hutan Inside the Forest Area	Tepi/Sekitar Kawasan Hutan Edge of Forest Area	Di Luar Kawasan Hutan Outside of Forest Area
(1)	(2)	(3)	(4)
001 Progowati	-	-	v
002 Mendut	-	-	v
003 Sawitan	-	-	v
004 Rambeanak	-	-	v
005 Ngrajek	-	-	v
006 Pabelan	-	-	v
007 Paremono	-	-	v
008 Bumirejo	-	-	v
009 Blondo	-	-	v
010 Ambartawang	-	-	v
011 Mungkid	-	-	v
012 Bojong	-	-	v
013 Pagersari	-	-	v
014 Senden	-	-	v
015 Treko	-	-	v
016 Gondang	-	-	v

Catatan/Note:

...

Sumber/Source:

Badan Pusat Statistik Kabupaten Magelang/BPS-Statistics of Magelang Regency

1.2 KEADAAN IKLIM CLIMATE CONDITION

Tabel 1.2.1 **Pengamatan Unsur Iklim Menurut Bulan di Kecamatan Mungkid, 2021**
Table *Observation of Climate Elements by Month at Mungkid Subdistrict, 2021*

Bulan Month	Jumlah Curah Hujan Number of Precipitation (mm)	Jumlah Hari Hujan (hari) Number of Rainy Days (day)
(1)	(2)	(3)
Januari/January	20	405
Februari/February	25	361
Maret/March	20	486
April/April	15	215
Mei/May	13	327
Juni/June	4	43
Juli/July	1	33
Agustus/August	3	37
September/September	4	26
Oktober/October	19	371
November/November	16	261
Desember/December	19	380

Catatan/Note: ...

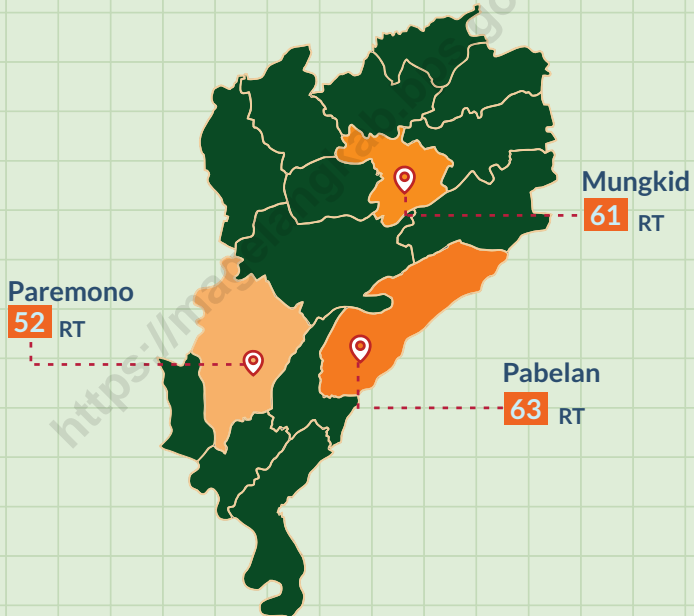
Sumber/Source: UPT Dinas Pekerjaan Umum (DPU) Wilayah/ *Regional Public Works Department (DPU) UPT*



PEMERINTAHAN

Government

Desa dengan jumlah **Rukun Tetangga** terbanyak di Kecamatan Mungkid 2021



Kecamatan Mungkid terdiri dari
16 Desa/Kelurahan,
144 Dusun, 195 RW
dan 580 RT



PENJELASAN TEKNIS

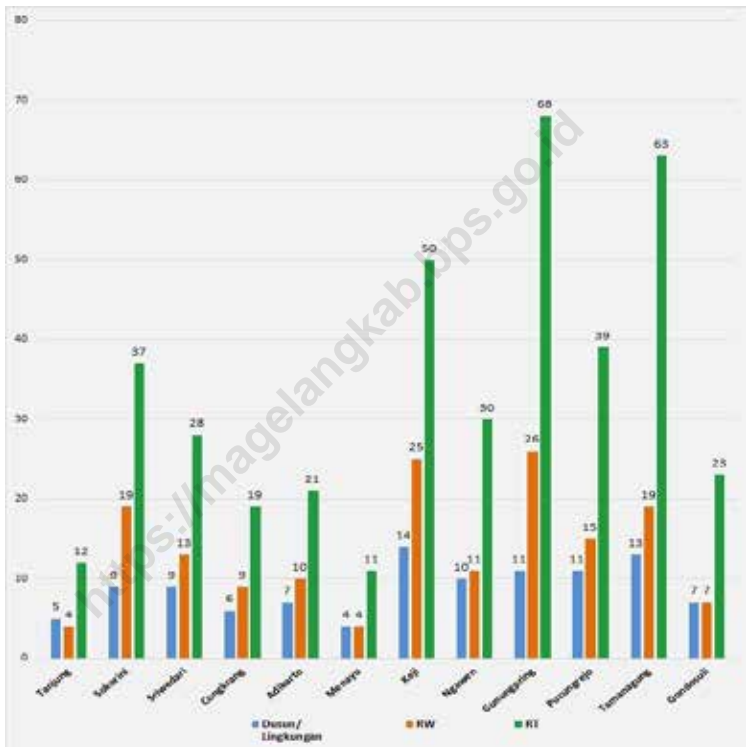
1. Banyaknya wilayah administrasi terkecil setingkat desa di Indonesia, yaitu mencakup : desa, kelurahan, UPT/ SPT, dan lainnya.
2. Desa, adalah kesatuan masyarakat hukum yang memiliki batas wilayah yang berwenang untuk mengatur dan mengurus urusan pemerintahan, kepentingan masyarakat setempat berdasarkan prakarsa masyarakat, hak asal usul, dan/atau hak tradisional yang diakui dan dihormati dalam sistem pemerintahan Negara Kesatuan Republik Indonesia (Undang - Undang Nomor 6 Tahun 2014 tentang Desa). Kepala Desa dipilih secara langsung oleh masyarakat di Desa tersebut.
3. Kelurahan adalah pembagian wilayah administratif di Indonesia di bawah kecamatan. Lurah diangkat oleh Bupati/Walikota atas usul sekretaris daerah dari pegawai negeri sipil yang memenuhi persyaratan sesuai dengan ketentuan peraturan perundang undangan (Undang - undang No 23 Tahun 2014 Tentang Pemerintah Daerah)

TECHNICAL NOTES

1. *The number of smallest administrative areas at the village level in Indonesia, which includes: villages, sub-districts, UPT/SPT, and others.*
2. *Village is a village and traditional village or what is called by another name, hereinafter referred to as Village, is a legal community unit that has territorial boundaries that are authorized to regulate and manage government affairs, the interests of the local community based on community initiatives, origin rights, and/or traditional rights that are recognized and respected in the government system of the Unitary State of the Republic of Indonesia (Law Number 6 of 2014 concerning Villages). The village head is directly elected by the community in the village.*
3. *Kelurahan is the division of administrative areas in Indonesia under sub-districts. Lurah is appointed by the Regent/Mayor on the recommendation of the regional secretary from a civil servant who meets the requirements in accordance with the provisions of the legislation (Law No. 23 of 2014 concerning Regional Government)*

Gambar 2.
Figures

Jumlah Dusun/Lingkungan, Rukun Warga (RW), dan Rukun Tetangga (RT) di Kecamatan Mungkid, 2021
Number of Orchards, Community Areas, and Neighborhood Areas in Muntilan Subdistrict, 2021



Catatan/Note:...

Sumber/Source: Monografi Desa dan Hasil Pemutakhiran Kerangka Geospasial dan Muatan Wilayah Kerja Statistik Sensus Pertanian 2023 (Maret 2022)/Village Monograph and The Result of The Update of The Geospatial Framework and The Work Area Content of The 2023 Agricultural Census Statistics (Maret 2022)

2.1 WILAYAH ADMINISTRATIF ADMINISTRATIVE AREA

Tabel 2.1.1 Jumlah Dusun/Lingkungan, Rukun Warga (RW) dan Rukun Tetangga (RT) Menurut Desa/Kelurahan di Kecamatan Mungkid, 2021
Number of Orchards, Community Areas and Neighborhood Areas by Villages¹ in Muntilan Subdistrict, 2021

Desa/Kelurahan <i>Village/Kelurahan</i>	Dusun/ Lingkungan <i>Orchards</i>	Rukun Warga (RW) <i>Community Areas</i>	Rukun Tetangga (RT) <i>Neighborhood Areas</i>
(1)	(2)	(3)	(4)
001 Progowati	9	9	33
002 Mendut	7	13	30
003 Sawitan	6	6	25
004 Rambeanak	14	19	52
005 Ngrajek	6	12	26
006 Pabelan	10	22	63
007 Paremono	14	14	52
008 Bumirejo	11	14	44
009 Blondo	7	12	36
010 Ambartawang	7	12	33
011 Mungkid	12	12	61
012 Bojong	14	26	42
013 Pagersari	9	9	21
014 Senden	7	23	33
015 Treko	5	6	12
016 Gondang	6	6	17
Jumlah/Total	144	195	580

Sumber/Source: Monografi Desa dan Hasil Pemutakhiran Kerangka Geospasial dan Muatan Wilayah Kerja Statistik Sensus Pertanian 2023 (Maret 2022)/*Village Monograph and The Result of The Update of The Geospatial Framework and The Work Area Content of The 2023 Agricultural Census Statistics (Maret 2022)*

Tabel 2.1.2 Pembagian Desa/Kelurahan Menurut Klasifikasi di Kecamatan Mungkid, 2021
Table *Classification Status of Villages in Mungkid Subdistrict, 2021*

Desa/Kelurahan <i>Village/Kelurahan</i>	Status <i>Status</i>	
	Perkotaan <i>Urban</i>	Perdesaan <i>Rural</i>
(1)	(2)	(3)
001 Progowati	-	√
002 Mendut	√	-
003 Sawitan	√	-
004 Rambeanak	-	√
005 Ngrajek	-	√
006 Pabelan	-	√
007 Paremono	-	√
008 Bumirejo	-	√
009 Blondo	-	√
010 Ambartawang	-	√
011 Mungkid	-	√
012 Bojong	-	√
013 Pagersari	-	√
014 Senden	-	√
015 Treko	-	√
016 Gondang	-	√

Catatan/Note:...

Sumber/Source:: Badan Pusat Statistik Kabupaten Magelang/BPS - *Statistics of Magelang Regency*

2.2 SUMBER DAYA MANUSIA HUMAN RESOURCES

Tabel 2.2.1 Jumlah Aparat Pemerintahan Desa/Kelurahan di Kecamatan Mungkid, 2022
Number of Villages Officials in Mungkid Subdistrict, 2022

Desa/Kelurahan <i>Village/Kelurahan</i>	Kades/ Lurah <i>Headman</i>	Sekdes/ Seklur <i>Secretary</i>	Kaur/ Kaise Head <i>Section</i>	Pelaksana Kewilayahan (Kadus, Ketua RT dan Ketua RW)	Jumlah <i>Total</i>
(1)	(2)	(3)	(4)	(5)	(6)
001 Progowati	1	1	5	51	57
002 Mendut	1	1	6	31	39
003 Sawitan	1	1	6	31	39
004 Rambeanak	1	1	5	77	85
005 Ngrajek	1	1	6	44	52
006 Pabelan	1	1	6	93	101
007 Paremono	1	1	6	70	78
008 Bumirejo	1	1	6	56	64
009 Blondo	1	1	6	57	65
010 Ambartawang	1	1	6	51	59
011 Mungkid	1	1	6	79	87
012 Bojong	1	1	6	67	75
013 Pagersari	1	1	6	35	43
014 Senden	1	1	5	52	59
015 Treko	1	1	6	20	28
016 Gondang	1	1	5	28	36
Jumlah/Total	14	14	92	842	965

Catatan/Note:...

Sumber/Source: Desa/Kelurahan di Kecamatan Muntilan/Villages Office of Muntilan Subdistrict

Tabel 2.2.2
Table

Nama Kepala Desa/Lurah dan Sekretaris Desa/Lurah di Kecamatan Mungkid, 2022
Names of Villages Master and Te Secretary in Mungkid Subdistrict, 2022

Desa/Kelurahan Village/Kelurahan	Nama Kepala Desa Names of Villages Master	Nama Sekretaris Desa/ Lurah Secretary of Villages
(1)	(2)	(3)
001 Progowati	Pratikno	Edi Wibowo
002 Mendut	Wan Usman	-
003 Sawitan	Ilkhanudin	Muh Zaeni
004 Rambeanak	Muhammad Maftufudin	Muh Yatim
005 Ngrajek	M. Riski Kurniawan	Yusuf Haribawa
006 Pabelan	Wahyudin	Adam Ali Yuwarnata
007 Paremono	Tri Sabdono	Purwoto
008 Bumirejo	Muhammad Nur	Muhammad Choirul Fadni
009 Blondo	Lukisno	Fuad Iwan Setiawan
010 Ambartawang	Muhammad Anas	Muchammad Charisma S
011 Mungkid	Muhammad Fitri Heriyanto	Devi Fitriana
012 Bojong	Gamal Sarifudin	Fatimah Khusnayati
013 Pagersari	Sri Mulyanto	Eva Dwi Haryadi
014 Senden	Nanang Budi Prasetyo	Edy Priambodo
015 Treko	Suwarno	Muh Kozin
016 Gondang	Wahyu Endarto	-

Catatan/Note:...

Sumber/Source: Desa/Kelurahan di Kecamatan Muntilan/*Villages Office of Muntilan Subdistrict*



PENDUDUK

Population

Jumlah Penduduk Kecamatan Mungkid 2021 sebanyak **74.363** jiwa dengan kepadatan penduduk **1.959** jiwa/km²

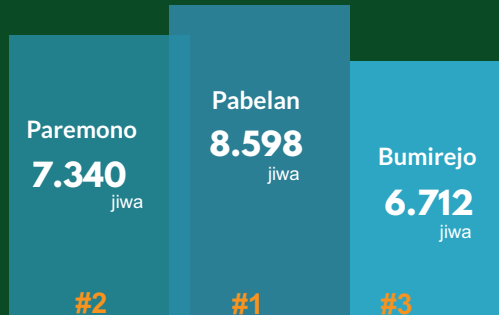


Laki-laki
37.124 jiwa



Perempuan
37.239 jiwa

Desa dengan Penduduk terbanyak



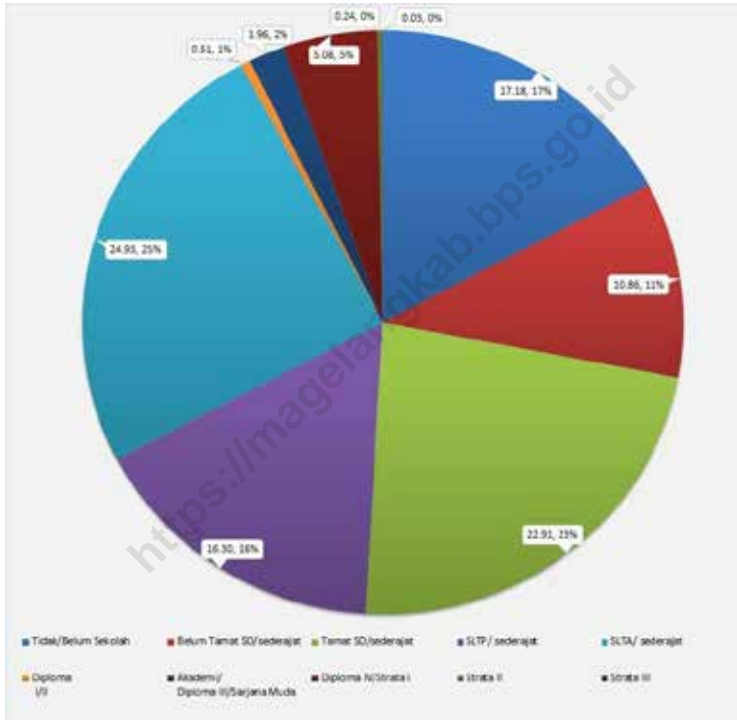
PENJELASAN TEKNIS

1. Kepadatan penduduk adalah rasio banyaknya penduduk per kilometer persegi.
2. Rasio jenis kelamin adalah perbandingan antara jumlah penduduk laki-laki dan jumlah penduduk perempuan di suatu daerah atau negara pada suatu waktu tertentu. Biasanya dinyatakan dengan banyaknya penduduk laki laki untuk 100 penduduk perempuan.
3. Distribusi penduduk adalah pola persebaran penduduk di suatu wilayah, baik berdasarkan batas batas geografis maupun berdasarkan batas batas administrasi pemerintahan.

TECHNICAL NOTES

1. *Population density is a measure of the distribution of the population which shows the total population for each square kilometer of area.*
2. *Sex ratio is the ratio between total male population and female population in a certain area and at a certain time, which is usually stated in the number of male residents per 100 females.*
3. *Population distribution is the pattern of population distribution in an area, either by geographic boundaries or by government administrative boundaries.*

Gambar 3. Persentase Penduduk Menurut Pendidikan Akhir di Kecamatan Mungkid, 2021
Figures 3. Number of Population by Village and Religion in Muntilan Subdistrict, 2021



Catatan/Note: ...
 Sumber/Source: Dinas Kependudukan dan Catatan Sipil Kabupaten Magelang/Demography and Certificate Service of Magelang Regency

Tabel
Table 3.1.1

Penduduk, Distribusi Persentase Penduduk, Kepadatan Penduduk, Rasio Jenis Kelamin Penduduk Menurut Desa/Kelurahan di Kecamatan Mungkid, 2021
Population, Percentage Distribution of Population, Population Density, and Population Sex Ratio by Villages/Kelurahan in Mungkid Subdistrict, 2021

Desa/Kelurahan <i>Village/Kelurahan</i>	Penduduk/Population		
	Laki-Laki/Male	Perempuan/ Female	Jumlah/Total
(1)	(2)	(3)	(4)
001 Progowati	1 983	2 034	4 017
002 Mendut	1 662	1 673	3 335
003 Sawitan	1 557	1 477	3 034
004 Rambeanak	3 272	3 231	6 503
005 Ngrajek	1 615	1 649	3 264
006 Pabelan	4 341	4 257	8 598
007 Paremono	3 642	3 698	7 340
008 Bumirejo	3 398	3 314	6 712
009 Blondo	2 872	2 906	5 778
010 Ambartawang	1 916	1 946	3 862
011 Mungkid	2 894	3 047	5 941
012 Bojong	2 838	2 812	5 650
013 Pagersari	1 562	1 498	3 060
014 Senden	1 729	1 798	3 527
015 Treko	901	927	1 828
016 Gondang	942	972	1 914
Jumlah/Total	37 124	37 239	74 363

Lanjutan Tabel/*Continued Table* 3.1.1

Desa/Kelurahan Village/Kelurahan	Persentase Penduduk Percentage of Total Population	Kepadatan Penduduk (per Km²) Population Density per sq.km	Rasio Jenis Kelamin Penduduk Population Sex Ratio
(1)	(5)	(6)	(7)
001 Progowati	5,40	1 409	97
002 Mendut	4,48	2 300	99
003 Sawitan	4,08	2 352	105
004 Rambeanak	8,74	1 702	101
005 Ngrajek	4,39	1 764	98
006 Pabelan	11,56	2 471	102
007 Paremono	9,87	1 769	98
008 Bumirejo	9,03	2 230	103
009 Blondo	7,77	2 512	99
010 Ambartawang	5,19	1 857	98
011 Mungkid	7,99	3 474	95
012 Bojong	7,60	2 216	101
013 Pagersari	4,11	1 430	104
014 Senden	4,74	1 625	96
015 Treko	2,46	1 374	97
016 Gondang	2,57	1 081	97
Jumlah/Total	100	1 959	100

Sumber/*Source*: Dinas Kependudukan dan Catatan Sipil Kabupaten Magelang/*Demography and Certificate Service of Magelang Regency*

Tabel
Table 3.1.2

Jumlah Penduduk Menurut Desa/Kelurahan dan Pendidikan Akhir di Kecamatan Mungkid, 2021
Number of Population by Village and Final Education in Mungkid Subdistrict, 2021

Desa/Kelurahan Village/Kelurahan	Tidak/Belum Sekolah Not/Not Yet in School	Belum Tamat SD/ Sederajat Not Yet Graduated from Elementary School	Tamat SD/ Sederajat Elementary School
(1)	(2)	(3)	(4)
001 Progowati	610	430	1 187
002 Mendut	564	376	819
003 Sawitan	457	384	732
004 Rambeanak	1 018	743	1 751
005 Ngrajek	518	332	736
006 Pabelan	1 515	973	1 916
007 Paremono	1 124	799	1 668
008 Bumirejo	1 093	740	1 436
009 Blondo	888	632	1 044
010 Ambartawang	590	399	800
011 Mungkid	873	620	878
012 Bojong	939	609	1 223
013 Pagersari	442	345	593
014 Senden	518	386	827
015 Treko	265	198	408
016 Gondang	246	192	387
Jumlah/Total	11 660	8 158	16 405

Lanjutan Tabel/Continued Table 3.1.2

Desa/Kelurahan Village/Kelurahan	SLTP/ Sederajat Middle School	SLTA/ Sederajat High School	Diploma I/II	Akademi/ Diploma III/Sarjana Muda Academy/ Diploma III/ Bachelor
(1)	(5)	(6)	(7)	(8)
001 Progowati	702	866	10	55
002 Mendut	485	802	16	61
003 Sawitan	441	815	9	41
004 Rambanek	1 031	1 608	23	56
005 Ngrajek	492	952	11	66
006 Pabelan	1 442	2 222	42	138
007 Paremono	1 081	2 055	55	178
008 Bumirejo	1 090	1 734	18	151
009 Blondo	925	1 743	20	172
010 Ambartawang	732	1 071	18	67
011 Mungkid	902	1 970	15	184
012 Bojong	916	1 608	32	139
013 Pagersari	509	972	12	51
014 Senden	662	964	8	36
015 Treko	349	516	6	27
016 Gondang	364	642	6	18
Jumlah/Total	12 123	20 540	301	1 440

Lanjutan Tabel/*Continued Table* 3.1.2

Desa/Kelurahan Village/Kelurahan	Diploma IV/ Strata I	Strata II	Strata III	Jumlah Total
(1)	(9)	(10)	(11)	(12)
001 Progowati	148	9	-	4 017
002 Mendut	201	10	1	3 335
003 Sawitan	151	4	-	3 034
004 Rambeanak	263	8	2	6 503
005 Ngrajek	154	3	-	3 264
006 Pabelan	320	27	3	8 598
007 Paremono	356	20	4	7 340
008 Bumirejo	423	26	1	6 712
009 Blondo	338	15	1	5 778
010 Ambartawang	177	8	-	3 862
011 Mungkid	466	31	2	5 941
012 Bojong	175	9	-	5 650
013 Pagersari	127	9	-	3 060
014 Senden	123	3	-	3 527
015 Treko	57	2	-	1 828
016 Gondang	52	7	-	1 914
Jumlah/Total	3 531	191	14	74 363

Catatan/Note: ...
 Sumber/Source: Dinas Kependudukan dan Catatan Sipil Kabupaten Magelang/*Demography and Certificate Service of Magelang Regency*

Tabel
Table 3.1.3

Jumlah Penduduk Menurut Desa/Kelurahan dan Agama di Kecamatan Muntilan, 2021
Number of Population by Village and Religion in Muntilan Subdistrict, 2021

Desa/Kelurahan Village/Kelurahan	Islam Islam	Kristen Christian	Katolik Catholic	Hindu Hindu
(1)	(2)	(3)	(4)	(5)
001 Progowati	4 008	1	8	-
002 Mendut	3 212	2	102	-
003 Sawitan	2 988	1	45	-
004 Rambeanak	6 501	-	-	-
005 Ngrajek	3 263	-	-	-
006 Pabelan	8 531	15	52	-
007 Paremono	7 312	5	19	-
008 Bumirejo	6 584	61	64	1
009 Blondo	5 536	86	156	-
010 Ambartawang	3 862	-	-	-
011 Mungkid	5 576	60	299	4
012 Bojong	5 608	7	35	-
013 Pagersari	2 944	18	96	-
014 Senden	3 487	4	36	-
015 Treko	1 781	10	37	-
016 Gondang	1 699	7	208	-
Jumlah/Total	72 892	277	1 157	5

Desa/Kelurahan Village/Kelurahan	Budha Budha	Konghuchu Konghuchu	Aliran Kepercayaan Believe Flow	Jumlah Total
(1)	(6)	(7)	(8)	(9)
001 Progowati	-	-	-	4 017
002 Mendut	18	-	1	3 335
003 Sawitan	-	-	-	3 034
004 Rambeanak	-	-	2	6 503
005 Ngrajek	1	-	-	3 264
006 Pabelan	-	-	-	8 598
007 Paremono	-	-	4	7 340
008 Bumirejo	1	-	1	6 712
009 Blondo	-	-	-	5 778
010 Ambartawang	-	-	-	3 862
011 Mungkid	-	-	2	5 941
012 Bojong	-	-	-	5 650
013 Pagersari	2	-	-	3 060
014 Senden	-	-	-	3 527
015 Treko	-	-	-	1 828
016 Gondang	-	-	-	1 914
Jumlah/Total	22	-	10	74 363

Catatan/Note:

...

Sumber/Source:

Dinas Kependudukan dan Catatan Sipil Kabupaten Magelang/*Demography and Certificate Service of Magelang Regency*

Tabel
Table 3.1.4

Jumlah Penduduk Menurut Desa/Kelurahan dan Status Kawin di Kecamatan Mungkid, 2021
Number of Population by Village and Marriage in Mungkid Subdistrict, 2021

Desa/Kelurahan Village/Kelurahan	Belum Kawin Single	Kawin Marriage	Cerai Hidup Divorce	Cerai Mati Death Divorce	Jumlah Total
(1)	(2)	(3)	(4)	(5)	(6)
001 Progowati	1 675	2 047	67	228	4 017
002 Mendut	1 433	1 693	56	153	3 335
003 Sawitan	1 291	1 543	55	145	3 034
004 Rambanak	2 778	3 198	102	425	6 503
005 Ngrajek	1 375	1 643	55	191	3 264
006 Pabelan	3 812	4 199	150	437	8 598
007 Paremono	3 194	3 598	123	425	7 340
008 Bumirejo	2 886	3 372	117	337	6 712
009 Blondo	2 484	2 818	134	342	5 778
010 Ambartawang	1 726	1 861	68	207	3 862
011 Mungkid	2 560	2 928	110	343	5 941
012 Bojong	2 426	2 811	94	319	5 650
013 Pagersari	1 281	1 569	46	164	3 060
014 Senden	1 440	1 832	56	199	3 527
015 Treko	727	967	29	105	1 828
016 Gondang	798	953	34	129	1 914
Jumlah/Total	31 886	37 032	1 296	4 149	74 363

Catatan/Note:
Sumber/Source:

...
Dinas Kependudukan dan Catatan Sipil Kabupaten Magelang/*Demography and Certificate Service of Magelang Regency*

Tabel
Table 3.1.5

Jumlah Penduduk Menurut Desa/Kelurahan dan Pekerjaan di Kecamatan Mungkid, 2021
Number of Population by Village and Work in Mungkid Subdistrict, 2021

Desa/Kelurahan Village/Kelurahan	Belum/Tidak Bekerja/ Mengurus Rumah Tangga/ Pensiunan	Pelajar/ Mahasiswa	PNS/TNI/ Kepolisian RI	Perdagangan/ Pedagang
(1)	(2)	(3)	(4)	(5)
001 Progowati	918	768	58	14
002 Mendut	1 017	648	84	22
003 Sawitan	941	660	133	16
004 Rambeanak	1 905	1 291	100	48
005 Ngrajek	1 109	593	80	21
006 Pabelan	2 988	1 681	96	55
007 Paremono	2 444	1 447	149	33
008 Bumirejo	2 331	1 327	225	35
009 Blondo	1 881	1 153	131	64
010 Ambartawang	1 212	785	84	30
011 Mungkid	1 934	1 279	171	23
012 Bojong	1 805	1 147	62	47
013 Pagersari	1 014	612	51	10
014 Senden	1 094	674	39	12
015 Treko	575	340	30	10
016 Gondang	569	365	21	9
Jumlah/Total	23 737	14 770	1 514	449

Lanjutan Tabel/Continued Table 3.1.5

Desa/Kelurahan Village/Kelurahan	Petani/ Pekebun/ Peternak/ Perikanan	Karyawan Swasta	Karyawan BUMN/ BUMD/ Honorer	Buruh/ Pembantu Rumah Tangga
(1)	(6)	(7)	(8)	(9)
001 Progowati	489	247	11	588
002 Mendut	99	332	28	480
003 Sawitan	110	344	54	265
004 Rambeanak	718	746	20	697
005 Ngrajek	190	267	9	347
006 Pabelan	243	745	14	1 341
007 Paremono	416	860	26	967
008 Bumirejo	134	1 017	36	703
009 Blondo	94	1 073	21	394
010 Ambartawang	134	603	12	377
011 Mungkid	68	1 121	23	294
012 Bojong	306	611	23	612
013 Pagersari	77	394	9	468
014 Senden	219	545	10	648
015 Treko	183	262	7	212
016 Gondang	96	318	5	375
Jumlah/Total	3 576	9 485	308	8 768

Lanjutan Tabel/*Continued Table* 3.1.5

Desa/Kelurahan Village/Kelurahan	Dosen/ Guru	Wiraswasta	Lainnya	Jumlah Total
(1)	(10)	(11)	(12)	(13)
001 Progowati	38	779	107	4 017
002 Mendut	41	381	203	3 335
003 Sawitan	31	324	156	3 034
004 Rambeanak	83	364	531	6 503
005 Ngrajek	27	455	166	3 264
006 Pabelan	115	924	396	8 598
007 Paremono	103	546	349	7 340
008 Bumirejo	87	501	316	6 712
009 Blondo	64	578	325	5 778
010 Ambartawang	49	246	330	3 862
011 Mungkid	86	689	253	5 941
012 Bojong	58	622	357	5 650
013 Pagersari	31	208	186	3 060
014 Senden	28	145	113	3 527
015 Treko	19	92	98	1 828
016 Gondang	11	100	45	1 914
Jumlah/Total	871	6 954	3 931	74 363

Catatan/Note:

...

Sumber/Source:

Dinas Kependudukan dan Catatan Sipil Kabupaten Magelang/*Demography and Certificate Service of Magelang Regency*



SOSIAL DAN KESEJAHTERAAN RAKYAT

Social and Welfare

Jumlah Fasilitas Pendidikan di Kecamatan Mungkid 2021



PENJELASAN TEKNIS**TECHNICAL NOTES**

1. Jalur Pendidikan di Indonesia terdiri atas 1) pendidikan formal, 2) pendidikan nonformal, dan 3) pendidikan informal yang ketiganya dapat saling melengkapi dan memperkaya (Undang undang No. 20 Tahun 2013 tentang Sistem Pendidikan Nasional).

2. Jenjang pendidikan formal terdiri atas pendidikan dasar, pendidikan menengah, dan pendidikan tinggi. Jenis pendidikan yang diajarkan mencakup pendidikan umum, kejuruan, akademik, profesi, vokasi, keagamaan, dan khusus.

3. Pendidikan Dasar berbentuk Sekolah Dasar (SD) dan Madrasah Ibtidaiyah (MI) atau bentuk lain yang sederajat serta Sekolah Menengah Pertama (SMP) dan Madrasah Tsanawiyah (MTs) atau bentuk lain yang sederajat

4. Pendidikan Menengah berbentuk Sekolah Menengah Atas (SMA), Madrasah Aliyah (MA), Sekolah Menengah Kejuruan (SMK), dan Madrasah Aliyah Kejuruan (MAK), atau bentuk lain yang sederajat.

1. The Education System in Indonesia consists of 1) a formal education, 2) non-formal education, and 3) informal education that all three can be complementary and enriching (Law No. 20 Year 2013 about The National Education System)

2. The Formal Education Level consists of primary education, secondary education, and high education. The kind of education that taught consists of general education, vocational, academic, professional, religious, and specific education

3. The Primary Education consists of Primary School and Islamic Primary School or other equivalent forms and Lower Secondary School and MTs, or other equivalent forms

4. The Secondary Education consists of the Upper Secondary school, MA, Vocational School, and Vocational Madrasah Aliyah, or other equivalent forms.

5. Pendidikan tinggi merupakan jenjang pendidikan setelah pendidikan menengah yang mencakup program pendidikan diploma, sarjana, magister, spesialis, dan doktor yang diselenggarakan oleh perguruan tinggi. Perguruan tinggi dapat berbentuk akademi, politeknik, sekolah tinggi, institut, atau universitas.

6. Rumah Sakit adalah tempat pemeriksaan dan perawatan kesehatan, biasanya berada di bawah pengawasan dokter/tenaga medis, yang melayani penderita yang sakit untuk berobat rawat jalan atau rawat inap.

7. Rumah Sakit bersalin adalah rumah sakit khusus untuk persalinan, dilengkapi pelayanan spesialis pemeriksaan kehamilan, persalinan, rawat inap dan rawat jalan ibu dan anak yang berada di bawah pengawasan dokter spesialis kandungan.

8. Poliklinik adalah sarana kesehatan yang dipakai untuk pelayanan berobat jalan, biasanya berada di bawah pengawasan dokter/tenaga medis.

5. The High Education consists of the education level after the secondary education that consists of diplomas, bachelor, master, specialist, and doctoral degrees that are held by the college. The colleges can be academy, polytechnic, high school, institute, or university.

6. Hospital is a place for health check, usually controlled/supervised by doctors/medical personnel to serve the ill patients to get outpatient or inpatient treatment services.

7. Maternity Hospital is a specialized hospital for childbirth, has specialist inspection service to pregnancy, childbirth, hospitalization and outpatient for mothers and children that is under the supervision of an obstetrician.

8. Polyclinic is a health facility in which to get outpatient services, usually under the control of doctor/medical personnel.

9. Puskesmas (Pusat Kesehatan Masyarakat) adalah unit pelaksana teknis dinas kesehatan kabupaten/kota yang mempunyai fungsi utama sebagai penyelenggara pelayanan kesehatan tingkat pertama. Wilayah kerja puskesmas maksimal adalah satu kecamatan dan untuk dapat menjangkau wilayah kerjanya, puskesmas mempunyai jaringan pelayanan meliputi unit Puskesmas Pembantu (Pustu), unit Puskesmas Keliling (Puskel), dan unit bidan/komunitas (Peraturan Menteri Kesehatan RI No 75 Tahun 2014 Tentang Pusat Kesehatan Masyarakat).
9. *Public Health Center is technical implementation unit of regency health department that have the primary function as a first-level health care providers. The working area standard of public health center is one district and to reach their working areas, public health centers have a service network covering subsidiary of public health center, mobile public health center units, and midwife units (Regulation of the Minister of Health of Indonesia Number 75 Year 2014 about Public Health Center).*
10. Apotek adalah suatu tempat tertentu yang digunakan untuk melakukan pekerjaan kefarmasian, dan penyaluran/penjualan obat atau bahan farmasi dan perbekalan kesehatan lainnya kepada masyarakat yang dikelola oleh tenaga apoteker (Peraturan Menteri Kesehatan RI No 1332 Tahun 2002 Tentang Perubahan Atas Peraturan Menteri Kesehatan RI No. 922/MENKES/PER/X/1993 Tentang Kteentuan dan Tata Car Pemberian Izin Apotek).
10. *Pharmacy is a certain place used to carry out pharmaceutical work, and distribution/sale of drugs or pharmaceutical materials and other health supplies to the public managed by pharmacists (Regulation of the Minister of Health of the Republic of Indonesia No. 1332 of 2002 concerning Amendments to Regulation of the Minister of Health of the Republic of Indonesia No. 922 / MENKES/PER/X/1993 concerning the Guidelines and Procedures for Granting Pharmacy Permits).*

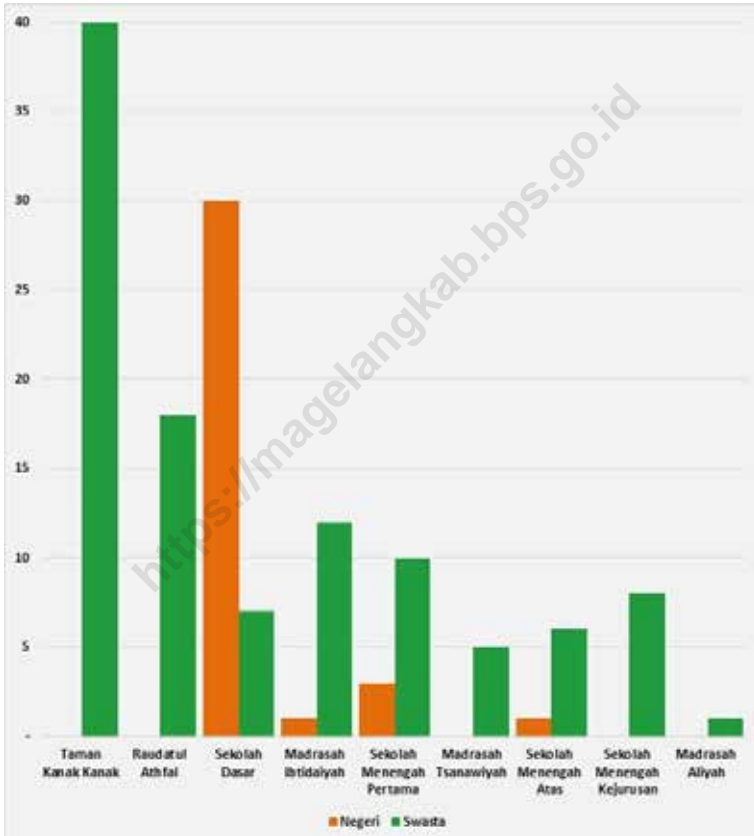
11. Bencana Alam adalah peristiwa atau serangkaian peristiwa yang mengancam dan mengganggu kehidupan/penghidupan masyarakat yang disebabkan oleh faktor alam antara lain berupa gempa bumi, tsunami, gunung meletus, banjir, kekeringan, angin topan, dan tanah longsor sehingga mengakibatkan kerugian materi maupun non-materi.

11. Natural disasters are events or series of events that threaten and disrupt people's lives/livelihoods caused by natural factors, including earthquakes, tsunamis, volcanic eruptions, floods, droughts, hurricanes, and landslides, resulting in material and non-material losses.

<https://magelangkab.bps.go.id>

Gambar 4.
Figures

Jumlah Sekolah Menurut Tingkat Pendidikan di Kecamatan Mungkid, 2021/2022
Number of Schools by Educational Level in Mungkid Subdistrict, 2021/2022



Sumber/Source : Dinas Kependudukan dan Catatan sipil Kabupaten Magelang/
Demography and Certificate service of Magelang Regency

4.1. PENDIDIKAN EDUCATION

Tabel 4.1.1 Banyaknya Desa¹/Kelurahan yang Memiliki Fasilitas Sekolah Menurut Tingkat Pendidikan di Kecamatan Mungkid, 2019–2021
Number of Villages¹/Kelurahan Having Educational Facilities by Educational Level in Mungkid Subdistrict, 2019–2021

Tingkat Pendidikan Educational Level	2019	2020	2021
(1)	(2)	(3)	(4)
Sekolah Dasar (SD) Primary School	16	16	16
Madrasah Ibtidaiyah (MI) Madrasah Ibtidaiyah	9	9	9
Sekolah Menengah Pertama (SMP) Junior High School	6	6	6
Madrasah Tsanawiyah (MTs) Madrasah Tsanawiyah (MTs)	5	5	5
Sekolah Menengah Atas (SMA) Senior High School	3	3	4
Sekolah Menengah Kejuruan (SMK) Vocational High School	2	2	2
Madrasah Aliyah (MA) Madrasah Aliyah	2	2	2
Akademi/Perguruan Tinggi Academy/University	1	1	1

Catatan/Note: ¹ Desa pada tabel ini termasuk Unit Permukiman Transmigrasi (UPT) yang masih dibina oleh kementerian terkait/*Villages in this table include Transmigration Settlement Unit which is still fostered by the relevant ministries.*

Sumber/Source: BPS, Pendataan Potensi Desa (Podes) 2019, 2020 dan 2021/*BPS-Statistics Indonesia, Village Potential Data Collecting 2019, 2020 and 2021*

Tabel 4.1.2
Table

Jumlah Sekolah Menurut Tingkat Pendidikan di Kecamatan Mungkid, 2020/2021 dan 2021/2022
Number of Schools by Educational Level in Mungki Subdistrict, 2020/2021 and 2021/2022

Tingkat Pendidikan Educational Level	Negeri/Public		Swasta/Private		Jumlah/Total	
	2020/2021	2021/2022	2020/2021	2021/2022	2020/2021	2021/2022
(1)	(2)	(3)	(4)	(5)	(6)	(7)
Taman Kanak-Kanak (TK) ¹ /Kindergarten ¹	-	-	25	25	25	25
Raudatul Athfal (RA) ² / Raudatul Athfal (RA) ²	-	-	26	26	26	26
Sekolah Dasar (SD) ¹ / Elementary Schools ¹	23	23	4	4	27	27
Madrasah Ibtidaiyah (MI) ² /Madrasah Ibtidaiyah (MI) ²	-	-	17	17	17	17
Sekolah Menengah Pertama (SMP) ¹ /Junior High Schools ¹	2	2	4	4	6	6
Madrasah Tsanawiyah (MTs) ² /Madrasah Tsanawiyah (MTs) ²	-	-	5	5	5	5
Sekolah Menengah Atas (SMA) ¹ /Senior High Schools ¹	-	-	2	2	2	2
Sekolah Menengah Kejuruan (SMK) ¹ / Vocational High Schools ¹	-	-	2	2	2	2
Madrasah Aliyah (MA) ² / Madrasah Aliyah (MA) ²	-	-	2	2	2	2

Catatan/Note: ³ Seluruh Raudatul Athfal (RA) berstatus swasta/All Raudatul Athfal (RA) are private

Sumber/Source: ¹ Kementerian Pendidikan, Kebudayaan, Riset, dan Teknologi, Sistem Data Pokok Pendidikan, data semester ganjil laporan sampai dengan 30 November 2021/Ministry of Education, Culture, Research, and Technology, Basic Education Data System, odd semester report data up to 30 November 2021

² Kementerian Agama, EMIS, data semester ganjil laporan sampai dengan 17 Februari 2022/Ministry of Religious Affairs, EMIS, odd semester report data up to 17 February 2022

Tabel 4.1.3 Jumlah Guru Menurut Tingkat Pendidikan di Kecamatan Mungkid, 2020/2021 dan 2021/2022
Table Number of Teachers by Educational Level in Mungkid Subdistrict, 2020/2021 and 2021/2022

Tingkat Pendidikan Educational Level	Negeri/Public		Swasta/Private		Jumlah/Total	
	2020/2021	2021/2022	2020/2021	2021/2022	2020/2021	2021/2022
(1)	(2)	(3)	(4)	(5)	(6)	(7)
Taman Kanak-Kanak (TK) ¹ /Kindergarten ¹	-	-	67	67	67	67
Raudatul Athfal (RA) ² / Raudatul Athfal (RA) ²	-	-	66	63	66	63
Sekolah Dasar (SD) ¹ / Elementary Schools ¹	230	218	60	64	290	282
Madrasah Ibtidaiyah (MI) ² /Madrasah Ibtidaiyah (MI) ²	-	-	139	140	139	140
Sekolah Menengah Pertama (SMP) ¹ / Junior High Schools ¹	67	69	74	77	141	146
Madrasah Tsanawiyah (MTs) ² /Madrasah Tsanawiyah (MTs) ²	-	-	71	63	71	63
Sekolah Menengah Atas (SMA) ¹ /Senior High Schools ¹	-	-	52	44	52	44
Sekolah Menengah Kejuruan (SMK) ¹ / Vocational High Schools ¹	-	-	78	78	78	78
Madrasah Aliyah (MA) ² / Madrasah Aliyah (MA) ²	-	-	27	28	27	28

Catatan/Note: ³ Seluruh Raudatul Athfal (RA) berstatus swasta/All Raudatul Athfal (RA) are private

Sumber/Source: ¹ Kementerian Pendidikan, Kebudayaan, Riset, dan Teknologi, Sistem Data Pokok Pendidikan, data semester ganjil laporan sampai dengan 30 November 2021/Ministry of Education, Culture, Research, and Technology, Basic Education Data System, odd semester report data up to 30 November 2021

² Kementerian Agama, EMIS, data semester ganjil laporan sampai dengan 17 Februari 2022/ Ministry of Religious Affairs, EMIS, odd semester report data up to 17 February 2022

Tabel 4.1.4
Table

Jumlah Murid Menurut Tingkat Pendidikan di Kecamatan Mungkid, 2020/2021 dan 2021/2022
Number of Pupils by Educational Level in Mungkid Subdistrict, 2020/2021 and 2021/2022

Tingkat Pendidikan Educational Level	Negeri/Public		Swasta/Private		Jumlah/Total	
	2020/2021	2021/2022	2020/2021	2021/2022	2020/2021	2021/2022
(1)	(2)	(3)	(4)	(5)	(6)	(7)
Taman Kanak-Kanak (TK) ¹ /Kindergarten ¹	-	-	934	900	934	900
Raudatul Athfal (RA) ² / Raudatul Athfal (RA) ²	-	-	901	908	901	908
Sekolah Dasar (SD) ¹ / Elementary Schools ¹	3 285	3 302	1 208	1 214	4 493	4 516
Madrasah Ibtidaiyah (MI) ² /Madrasah Ibtidaiyah (MI) ²	-	-	2 184	1 918	2 184	1 918
Sekolah Menengah Pertama (SMP) ¹ /Junior High Schools ¹	1 224	1 226	1 164	1 180	2 388	2 406
Madrasah Tsanawiyah (MTs) ² /Madrasah Tsanawiyah (MTs) ²	-	-	695	705	695	705
Sekolah Menengah Atas (SMA) ¹ /Senior High Schools ¹	-	-	1 105	1 173	1 105	1 173
Sekolah Menengah Kejuruan (SMK) ¹ / Vocational High Schools ¹	-	-	1 617	2 013	1 617	2 013
Madrasah Aliyah (MA) ² / Madrasah Aliyah (MA) ²	-	-	223	224	223	224

Catatan/Note: ³ Seluruh Raudatul Athfal (RA) berstatus swasta/All Raudatul Athfal (RA) are private

Sumber/Source: ¹ Kementerian Pendidikan, Kebudayaan, Riset, dan Teknologi, Sistem Data Pokok Pendidikan, data semester ganjil laporan sampai dengan 30 November 2021/Ministry of Education, Culture, Research, and Technology, Basic Education Data System, odd semester report data up to 30 November 2021

² Kementerian Agama, EMIS, data semester ganjil laporan sampai dengan 17 Februari 2022/
Ministry of Religious Affairs, EMIS, odd semester report data up to 17 February 2022

Tabel 4.1.5 Jumlah Banyaknya Sekolah Dasar (SD) Menurut Desa/
Table Kelurahan di Kecamatan Mungkid, 2021
 Number of Primary Schools By Villages in Mungkid
 Subdistrict, 2021

Desa/Kelurahan Village	Negeri Public	Swasta Private	Jumlah Total
(1)	(2)	(3)	(4)
001 Progowati	1	-	1
002 Mendut	1	1	2
003 Sawitan	1	-	1
004 Rambeanak	2	-	2
005 Ngrajek	1	-	1
006 Pabelan	2	-	2
007 Paremono	3	-	3
008 Bumirejo	2	-	2
009 Blondo	2	1	3
010 Ambartawang	1	-	1
011 Mungkid	2	1	3
012 Bojong	1	-	1
013 Pagersari	1	-	1
014 Senden	1	-	1
015 Treko	2	-	2
016 Gondang	1	1	2
Jumlah/Total	24	4	28

Sumber/Source: BPS, Pendataan Potensi Desa (Podes) 2021/BPS-Statistics Indonesia, Village Potential Data Collection, 2021

Tabel
Table 4.1.6

**Banyaknya Madrasah Ibtidaiyah (MI) Menurut Desa/
Kelurahan di Kecamatan Mungkid, 2021**
*Number of Madrasah Ibtidaiyah (MI) By Villages in
Mungkid Subdistrict, 2021*

Desa/Kelurahan Village	Negeri Public	Swasta Private	Jumlah Total
(1)	(2)	(3)	(4)
001 Progowati	-	1	1
002 Mendut	-	1	1
003 Sawitan	-	-	-
004 Rambeanak	-	2	2
005 Ngrajek	-	1	1
006 Pabelan	-	2	2
007 Paremono	-	1	1
008 Bumirejo	-	2	2
009 Blondo	-	1	1
010 Ambartawang	-	1	1
011 Mungkid	-	-	-
012 Bojong	-	2	2
013 Pagersari	-	1	1
014 Senden	-	1	1
015 Treko	-	-	-
016 Gondang	-	1	1
Jumlah/Total	0	17	17

Sumber/Source: BPS, Pendataan Potensi Desa (Podes) 2021/BPS-Statistics Indonesia, Village Potential Data Collection, 2021

Tabel 4.1.7 Banyaknya Sekolah Menengah Pertama (SMP) Menurut Desa/Kelurahan di Kecamatan Mungkid, 2021
Table *Number of Junior High Schools By Villages in Mungkid Subdistrict, 2021*

Desa/Kelurahan Village	Negeri Public	Swasta Private	Jumlah Total
(1)	(2)	(3)	(4)
001 Progowati	-	-	-
002 Mendut	-	-	-
003 Sawitan	-	-	-
004 Rambeanak	1	-	1
005 Ngrajek	-	-	-
006 Pabelan	-	2	2
007 Paremono	-	-	-
008 Bumirejo	-	-	-
009 Blondo	-	1	1
010 Ambartawang	-	-	-
011 Mungkid	1	1	2
012 Bojong	-	-	-
013 Pagersari	-	-	-
014 Senden	-	-	-
015 Treko	-	-	-
016 Gondang	-	-	-
Jumlah/Total	2	4	6

Sumber/Source: BPS, Pendataan Potensi Desa (Podes) 2021/BPS-Statistics Indonesia, Village Potential Data Collection, 2021

Tabel
Table 4.1.8

**Banyaknya Madrasah Tsanawiyah (MTs) Menurut Desa/
Kelurahan di Kecamatan Mungkid, 2021**
*Number of Madrasah Tsanawiyah (MTs) By Villages in
Mungkid Subdistrict, 2021*

Desa/Kelurahan Village	Negeri Public	Swasta Private	Jumlah Total
(1)	(2)	(3)	(4)
001 Progowati	-	-	-
002 Mendut	-	-	-
003 Sawitan	-	-	-
004 Rambeanak	-	-	-
005 Ngrajek	-	-	-
006 Pabelan	-	1	1
007 Paremono	-	-	-
008 Bumirejo	-	1	1
009 Blondo	-	1	1
010 Ambartawang	-	-	-
011 Mungkid	-	1	1
012 Bojong	-	1	1
013 Pagersari	-	-	-
014 Senden	-	-	-
015 Treko	-	-	-
016 Gondang	-	-	-
Jumlah/Total	-	5	5

Sumber/Source: BPS, Pendataan Potensi Desa (Podes) 2021/BPS-Statistics Indonesia, Village Potential Data Collection, 2021

Tabel 4.1.9 Banyaknya Sekolah Menengah Atas (SMA) Menurut Desa/ Kelurahan di Kecamatan Mungkid, 2021
Table *Number of Senior High Schools By Villages in Mungkid Subdistrict, 2021*

Desa/Kelurahan Village	Negeri Public	Swasta Private	Jumlah Total
(1)	(2)	(3)	(4)
001 Progowati	-	-	-
002 Mendut	-	-	-
003 Sawitan	-	-	-
004 Rambeanak	-	-	-
005 Ngrajek	-	-	-
006 Pabelan	-	1	1
007 Paremono	-	-	-
008 Bumirejo	-	-	-
009 Blondo	-	-	-
010 Ambartawang	-	-	-
011 Mungkid	-	1	1
012 Bojong	-	-	-
013 Pagersari	-	-	-
014 Senden	-	-	-
015 Treko	-	-	-
016 Gondang	-	-	-
Jumlah/Total	-	2	2

Sumber/Source: BPS, Pendataan Potensi Desa (Podes) 2021/BPS-Statistics Indonesia, Village Potential Data Collection, 2021

Tabel 4.1.10 Banyaknya Madrasah Aliyah (MA) Menurut Desa/Kelurahan di Kecamatan Mungkid, 2021
Table *Number of Madrasah Aliyah (MA) By Villages in Mungkid Subdistrict, 2021*

Desa/Kelurahan Village	Negeri Public	Swasta Private	Jumlah Total
(1)	(2)	(3)	(4)
001 Progowati	-	-	-
002 Mendut	-	-	-
003 Sawitan	-	-	-
004 Rambeanak	-	-	-
005 Ngrajek	-	-	-
006 Pabelan	-	1	1
007 Paremono	-	-	-
008 Bumirejo	-	-	-
009 Blondo	-	-	-
010 Ambartawang	-	-	-
011 Mungkid	-	-	-
012 Bojong	-	1	1
013 Pagersari	-	-	-
014 Senden	-	-	-
015 Treko	-	-	-
016 Gondang	-	-	-
Jumlah/Total	-	2	2

Sumber/Source: BPS, Pendataan Potensi Desa (Podes) 2021/BPS-Statistics Indonesia, Village Potential Data Collection, 2021

Tabel 4.1.11 Banyaknya Sekolah Menengah Kejuruan (SMK) Menurut Desa/Kelurahan di Kecamatan Mungkid, 2021
Table *Number of Vocational High Schools By Villages in Mungkid Subdistrict, 2021*

Desa/Kelurahan Village	Negeri Public	Swasta Private	Jumlah Total
(1)	(2)	(3)	(4)
001 Progowati	-	-	-
002 Mendut	-	-	-
003 Sawitan	-	-	-
004 Rambeanak	-	-	-
005 Ngrajek	-	-	-
006 Pabelan	-	-	-
007 Paremono	-	1	1
008 Bumirejo	-	-	-
009 Blondo	-	-	-
010 Ambartawang	-	-	-
011 Mungkid	-	1	1
012 Bojong	-	-	-
013 Pagersari	-	-	-
014 Senden	-	-	-
015 Treko	-	-	-
016 Gondang	-	-	-
Jumlah/Total	-	2	2

Sumber/Source: BPS, Pendataan Potensi Desa (Podes) 2021/BPS-Statistics Indonesia, Village Potential Data Collection, 2021

Tabel
Table 4.1.12

**Banyaknya Akademi/Perguruan Tinggi Menurut Desa/
Kelurahan di Kecamatan Mungkid, 2021**
*Number of Academy/University By Villages in Mungkid
Subdistrict, 2021*

Desa/Kelurahan Village	Negeri Public	Swasta Private	Jumlah Total
(1)	(2)	(3)	(4)
001 Progowati	-	-	-
002 Mendut	-	-	-
003 Sawitan	-	-	-
004 Rambeanak	-	-	-
005 Ngrajek	-	-	-
006 Pabelan	-	-	-
007 Paremono	-	-	-
008 Bumirejo	-	-	-
009 Blondo	-	1	1
010 Ambartawang	-	-	-
011 Mungkid	-	-	-
012 Bojong	-	-	-
013 Pagersari	-	-	-
014 Senden	-	-	-
015 Treko	-	-	-
016 Gondang	-	-	-
Jumlah/Total	-	1	1

Sumber/Source: BPS, Pendataan Potensi Desa (Podes) 2021/BPS-Statistics Indonesia, Village Potential Data Collection, 2021

Tabel 4.1.13
Table

Kemudahan untuk Mencapai Sarana Pendidikan Terdekat Bagi Desa/Kelurahan yang Tidak ada Sarana Pendidikan Menurut Desa/Kelurahan dan Jenjang Pendidikan di Kecamatan Mungkid, 2021
Number of Vocational High Schools By Villages in Mungkid Subdistrict, 2021

Desa/Kelurahan Village	SD Primary School	MI MI	SMP Junior High School	MTs MTs
(1)	(2)	(3)	(4)	(5)
001 Progowati	-	-	Mudah	Mudah
002 Mendut	-	-	Mudah	Mudah
003 Sawitan	-	Mudah	Mudah	Mudah
004 Rambeanak	-	-	-	Mudah
005 Ngrajek	-	-	Mudah	Mudah
006 Pabelan	-	-	-	-
007 Paremono	-	-	Mudah	Mudah
008 Bumirejo	-	-	Mudah	-
009 Blondo	-	-	-	-
010 Ambartawang	-	-	Mudah	Mudah
011 Mungkid	-	Mudah	-	-
012 Bojong	-	-	Mudah	-
013 Pagersari	-	-	Mudah	Mudah
014 Senden	-	-	Mudah	Mudah
015 Treko	-	Mudah	Mudah	Mudah
016 Gondang	-	-	Mudah	Mudah

Lanjutan Tabel 4.1.13/Continued Table 4.1.13

Desa/Kelurahan Village	SMA Senior High School	MA MA	SMK Vocational High School	Akademi/ Perguruan Tinggi Academy/ University
(1)	(6)	(7)	(8)	(9)
001 Progowati	Mudah	Mudah	Mudah	Mudah
002 Mendut	Mudah	Mudah	Mudah	Mudah
003 Sawitan	Mudah	Mudah	Mudah	Mudah
004 Rambeanak	Mudah	Mudah	Mudah	Mudah
005 Ngrajek	Mudah	Mudah	Mudah	Mudah
006 Pabelan	-	-	Mudah	Mudah
007 Paremono	Mudah	Mudah	-	Mudah
008 Bumirejo	Mudah	Mudah	Mudah	Mudah
009 Blondo	Mudah	Mudah	Mudah	-
010 Ambartawang	Mudah	Mudah	Mudah	Mudah
011 Mungkid	-	Mudah	-	Mudah
012 Bojong	Mudah	-	Mudah	Mudah
013 Pagersari	Mudah	Mudah	Mudah	Mudah
014 Senden	Mudah	Mudah	Mudah	Mudah
015 Treko	Mudah	Mudah	Mudah	Mudah
016 Gondang	Mudah	Mudah	Mudah	Mudah

Sumber/Source: BPS, Pendataan Potensi Desa (Podes) 2021/BPS-Statistics Indonesia, Village Potential Data Collection, 2021

4.2 KESEHATAN HEALTH

Tabel 4.2.1 Banyaknya Desa¹/Kelurahan yang Memiliki Sarana Kesehatan Menurut Jenis Sarana Kesehatan di Kecamatan Mungkid, 2019–2021
Number of Villages¹/Kelurahan Health Facilities by Type of Health Facilities in Mungkid Subdistrict, 2019–2021

Jenis Sarana Kesehatan Type of Health Facilities	2019	2020	2021
(1)	(2)	(3)	(4)
Rumah Sakit Hospital	1	1	1
Rumah Sakit Bersalin Maternity Hospital	-	-	-
Poliklinik/Balai Pengobatan Polyclinic	2	2	2
Puskesmas Rawat Inap Public Health Center with Inpatient Care	-	-	-
Puskesmas Tanpa Rawat Inap Public Health Center without Inpatient Care	2	2	2
Apotek Pharmacy	6	6	6

Catatan/Note:

...

Sumber/Source: BPS, Pendataan Potensi Desa (Podes) 2019–2021/BPS-Statistics Indonesia, Village Potential Data Collecting 2019–2021

Tabel
Table 4.2.2

Banyaknya Warga Penderita Kekurangan Gizi Menurut Desa/Kelurahan di Kecamatan Mungkid, 2020
Number of People with Malnutrition by Villages/Kelurahan in Mungkid Subdistrict, 2020

Desa/Kelurahan Village/Kelurahan	2020
(1)	(2)
001 Progowati	-
002 Mendut	-
003 Sawitan	-
004 Rambeanak	3
005 Ngrajek	-
006 Pabelan	-
007 Paremono	-
008 Bumirejo	-
009 Blondo	-
010 Ambartawang	1
011 Mungkid	-
012 Bojong	-
013 Pagersari	-
014 Senden	-
015 Treko	-
016 Gondang	-
Jumlah/Total	4

Catatan/Note:

...

Sumber/Source:

BPS, Pendataan Potensi Desa (Podes) 2021/BPS-Statistics Indonesia, Village Potential Data Collecting 2021

Tabel 4.2.3 Banyaknya Sarana Kesehatan Menurut Desa/Kelurahan dan Jenis Sarana Kesehatan di Kecamatan Mungkid, 2021
Table Number of Health Facility By Villages and Type of Health Facility in Mungkid Subdistrict, 2021

Desa/Kelurahan <i>Village/Kelurahan</i>	Rumah Sakit <i>Hospital</i>	Rumah Sakit Bersalin <i>Maternity Hospital</i>	Poliklinik/Balai Pengobatan <i>Polyclinic/ Treatment Center</i>
(1)	(2)	(3)	(4)
001 Progowati	-	-	-
002 Mendut	-	-	-
003 Sawitan	1	-	-
004 Rambeanak	-	-	-
005 Ngrajek	-	-	-
006 Pabelan	-	-	2
007 Paremono	-	-	-
008 Bumirejo	-	-	-
009 Blondo	-	-	-
010 Ambartawang	-	-	-
011 Mungkid	-	-	-
012 Bojong	-	-	-
013 Pagersari	-	-	-
014 Senden	-	-	-
015 Treko	-	-	-
016 Gondang	-	-	-
Jumlah/Total	1	-	2

Lanjutan Tabel 4.2.3/Continued Table 4.2.3

Desa/Kelurahan Village	Puskesmas Public Health Center		Apotek Pharmacy
	Rawat Inap With Hospitalization	Tanpa Rawat Inap Without Hospitalization	
(1)	(5)	(6)	(7)
001 Progowati	-	-	-
002 Mendut	-	-	1
003 Sawitan	-	1	1
004 Rambeanak	-	-	-
005 Ngrajek	-	-	-
006 Pabelan	-	-	-
007 Paremono	-	-	1
008 Bumirejo	-	-	-
009 Blondo	-	-	-
010 Ambartawang	-	1	1
011 Mungkid	-	-	1
012 Bojong	-	-	-
013 Pagersari	-	-	-
014 Senden	-	-	-
015 Treko	-	-	-
016 Gondang	-	-	-
Jumlah/Total	-	2	5

Sumber/Source: BPS, Pendataan Potensi Desa (Podes) 2021/BPS-Statistics Indonesia, Village Potential Data Collecting 2021

Tabel 4.2.4
Table

Kemudahan Mencapai Sarana Kesehatan Terdekat Bagi Desa/Kelurahan yang Tidak Ada Sarana Kesehatan Menurut Desa/Kelurahan dan Jenis Sarana Kesehatan di Kecamatan Mungkid, 2021

Ease of Reaching Nearest Health Facilities for Villages With No Health Facilities By Villages and Types of Health Facilities in Mungkid Subdistrict, 2021

Desa/Kelurahan Village/Kelurahan	Rumah Sakit Hospital	Poliklinik/Balai Pengobatan Polyclinic/Treatment Center
(1)	(2)	(4)
001 Progowati	Mudah	Mudah
002 Mendut	Mudah	Mudah
003 Sawitan	Mudah	Mudah
004 Rambeanak	Mudah	Mudah
005 Ngrajek	Mudah	Mudah
006 Pabelan	Mudah	Sangat Mudah
007 Paremono	Mudah	-
008 Bumirejo	Mudah	Mudah
009 Blondo	Mudah	Mudah
010 Ambartawang	Mudah	Mudah
011 Mungkid	Mudah	Mudah
012 Bojong	Mudah	Mudah
013 Pagersari	Mudah	Mudah
014 Senden	Mudah	Mudah
015 Treko	Mudah	Mudah
016 Gondang	Mudah	Mudah

Lanjutan Tabel 4.2.4/*Continued Table 4.2.4*

Desa/Kelurahan <i>Village</i>	Puskesmas <i>Public Health Center</i>		Apotek <i>Pharmacy</i>
	Rawat Inap <i>With Hospitalization</i>	Tanpa Rawat Inap <i>Without Hospitalization</i>	
(1)	(5)	(6)	(7)
001 Progowati	Mudah	Mudah	Mudah
002 Mendut	Mudah	Mudah	-
003 Sawitan	Mudah	-	-
004 Rambeanak	Mudah	Mudah	Mudah
005 Ngrajek	Mudah	Mudah	Mudah
006 Pabelan	Mudah	Mudah	Mudah
007 Paremono	Mudah	Mudah	-
008 Bumirejo	Mudah	Mudah	Mudah
009 Blondo	Mudah	Mudah	-
010 Ambartawang	Mudah	Mudah	Mudah
011 Mungkid	Mudah	-	-
012 Bojong	Mudah	Mudah	Mudah
013 Pagersari	Mudah	Mudah	Mudah
014 Senden	Mudah	Mudah	Mudah
015 Treko	Mudah	Mudah	Mudah
016 Gondang	Mudah	Mudah	Mudah

Sumber/*Source*: BPS, Pendataan Potensi Desa (Podes) 2021/*BPS-Statistics Indonesia, Village Potential Data Collecting 2021*

4.3 PERUMAHAN DAN LINGKUNGAN HOUSING AND ENVIRONMENT

Tabel 4.3.1 Banyaknya Desa/Kelurahan Menurut Sumber Air Minum Sebagian Besar Keluarga di Kecamatan Mungkid, 2019–2021
Number of Villages/Kelurahan by Drinking Water Source of Majority Family in Mungkid Subdistrict, 2019–2021

Sumber Air Minum Source of Drinking Water	2019	2020	2021
(1)	(2)	(3)	(4)
Air Kemasan Bermerk/ Branded Bottled Water	-	-	-
Air Isi Ulang/Refil Water	-	-	-
Leding Dengan Meteran/ Metered Piped Water	-	-	-
Leding Tanpa Meteran/Non Metered Piped Water	-	-	-
Sumur Bor atau Pompa/ Artesian Well or Pumped Water	-	12	14
Sumur/Well	-	1	-
Mata Air/Spring	14	1	-
Sungai/Danau/Kolam/ Waduk/Situ/Embung/ Bendungan/River/Lake/Pond/ Reservoir/Dam	-	-	-
Air Hujan/Rainwater	-	1	-
Lainnya/Others	14	1	-
	-	-	-

Catatan/Note: ...
Sumber/Source: BPS, Pendataan Potensi Desa (Podes) 2019–2021/BPS-Statistics Indonesia, Village Potential Data Collecting 2019–2021

Tabel 4.3.2
Table

Banyaknya Keluarga Menurut Desa/Kelurahan dan Jenis Pengguna Listrik di Kecamatan Mungkid, 2021
Number of Family by Villages/Kelurahan and Type of Electricity Consumer in Mungkid Subdistrict, 2021

Desa/Kelurahan <i>Village/Kelurahan</i>	Pengguna Listrik <i>Electricity Consumer</i>			Bukan Pengguna Listrik <i>Not Electricity Consumer</i>
	PLN <i>State Electricity Company</i>	Non PLN <i>Non-State Electricity Company</i>	Jumlah <i>Total</i>	
(1)	(2)	(3)	(4)	(5)
001 Progowati	1 305	-	1 305	-
002 Mendut	1 086	-	1 086	-
003 Sawitan	1 002	-	1 002	-
004 Rambeanak	2 491	-	2 491	-
005 Ngrajek	1 110	-	1 110	-
006 Pabelan	2 816	-	2 816	-
007 Paremono	2 525	-	2 525	-
008 Bumirejo	2 200	-	2 200	-
009 Blondo	1 986	-	1 986	-
010 Ambartawang	1 341	-	1 341	-
011 Mungkid	2 037	-	2 037	-
012 Bojong	1 009	-	1 009	-
013 Pagersari	1 078	-	1 078	-
014 Senden	1 173	-	1 173	-
015 Treko	679	-	679	-
016 Gondang	736	-	736	-
Jumlah/Total	24 574	-	24 574	-

Catatan/Note:

...

Sumber/Source:

BPS, Pendataan Potensi Desa (Podes) 2021/BPS-Statistics Indonesia, Village Potential Data Collecting 2021

Tabel 4.3.3
Table

Banyaknya Desa/Kelurahan Menurut Sumber Penerangan Jalan Utama Desa/Kelurahan di Kecamatan Mungkid 2019–2021
Number of Villages/Kelurahan by Source of Villages/Kelurahan's Main Street Illumination in Mungkid Subdistrict, 2019–2021

Sumber Penerangan Jalan Utama <i>Source of Main Street Illumination</i>	2019	2020	2021
(1)	(2)	(3)	(4)
Listrik Pemerintah/ <i>State Electricity</i>	3	16	15
Listrik Non Pemerintah/ <i>Non-State Electricity</i>	13	-	1
Non Listrik/ <i>Non-Electric</i>	-	-	-

Catatan/*Note:*

...

Sumber/*Source:*

BPS, Pendataan Potensi Desa (Podes) 2019–2021/*BPS-Statistics Indonesia, Village Potential Data Collecting 2019–2021*

Tabel
Table 4.3.4

Banyaknya Desa/Kelurahan Menurut Penggunaan Fasilitas Tempat Buang Air Besar Sebagian Besar Keluarga di Kecamatan Mungkid, 2019–2021
Number of Villages/Kelurahan by Toilet Facility Used by Majority Family in Mungkid Subdistrict, 2019–2021

Fasilitas Tempat Buang Air Besar <i>Toilet Facility</i>	2019	2020	2021
(1)	(2)	(3)	(4)
Jamban/Toilet			
Sendiri/ <i>Private</i>	16	16	16
Bersama/ <i>Shared</i>	-	-	-
Umum/ <i>Public</i>	-	-	-
Bukan Jamban/Non-Toilet	-	-	-
Jumlah/Total	16	16	16

Catatan/Note:

...

Sumber/Source:

BPS, Pendataan Potensi Desa (Podes) 2019–2021/BPS-Statistics Indonesia, Village Potential Data Collecting 2019–2021

Tabel
Table 4.3.5

Banyaknya Desa/Kelurahan Menurut Jenis Bahan Bakar untuk Memasak yang Digunakan Sebagian Besar Keluarga di Kecamatan Mungkid, 2021
Number of Villages/Kelurahan by Type of Cooking Fuel Used by Majority Family in Mungkid Subdistrict, 2021

Jenis Bahan Bakar untuk Memasak Type of Cooking Fuel	2021
(1)	(2)
Listrik/Electric	-
Elpiji 5,5 kg/Blue Gas 5.5 kg-LPG	-
Elpiji 12 kg/12 kg-LPG	-
Elpiji 3 kg/3 kg-LPG	16
Gas Kota/City Gas	-
Biogas/Biogas	-
Minyak Tanah/Kerosene	-
Briket/Briquettes	-
Arang/Charcoal	-
Kayu Bakar/Firewood	-
Lainnya/Others	-
Jumlah/Total	16

Catatan/Note: ...

Sumber/Source: BPS, Pendataan Potensi Desa (Podes) 2019–2021/BPS-Statistics Indonesia, Village Potential Data Collecting 2019–2021

4.4 AGAMA DAN SOSIAL LAINNYA RELIGION AND OTHER SOCIAL AFFAIRS

Tabel 4.4.1 Jumlah Tempat Peribadatan Menurut Desa/Kelurahan di Kecamatan Mungkid, 2021
Table 4.4.1 Number of Worship Places by Villages/Kelurahan in Mungkid Subdistrict, 2021

Desa/Kelurahan Village/Kelurahan	Masjid Mosque	Mushola Pray Room	Gereja Protestan Protestant Church	Gereja Katholik Catholic Church	Pura Temple	Vihara
(1)	(2)	(3)	(4)	(5)	(6)	(7)
001 Progowati	9	14	-	-	-	-
002 Mendut	5	14	1	1	-	1
003 Sawitan	5	8	-	-	-	-
004 Rambeanak	11	27	-	-	-	-
005 Ngrajek	6	9	-	-	-	-
006 Pabelan	14	20	-	-	-	-
007 Paremono	13	20	-	-	-	-
008 Bumirejo	14	22	-	-	-	-
009 Blondo	11	31	1	2	-	-
010 Ambartawang	4	14	-	-	-	-
011 Mungkid	9	13	-	1	-	-
012 Bojong	15	18	-	-	-	-
013 Pagersari	7	10	-	-	-	-
014 Senden	11	16	-	-	-	-
015 Treko	6	8	-	-	-	-
016 Gondang	7	4	-	-	-	-
Jumlah/Total	147	248	2	4	0	1

Catatan/Note:

...

Sumber/Source:

BPS, Pendataan Potensi Desa (Podes) 2021/BPS-Statistics Indonesia, Village Potential Data Collecting 2021

Tabel 4.4.2
Table

**Banyaknya Kejadian Bencana Alam Menurut Desa/
Kelurahan dan Jenis Bencana Alam di Kecamatan Mungkid,
2020**
**Number of Natural Disaster Events by Villages/Kelurahan
and Type of Natural Disaster in Mungkid Subdistrict,
2020**

Desa/Kelurahan Village/Kelurahan	Gempa Bumi Earthquake	Tsunami Tsunami	Gunung Meletus Volcanic Eruption	Tanah Longsor Landslide
(1)	(2)	(3)	(4)	(5)
001 Progowati	-	-	-	-
002 Mendut	-	-	-	-
003 Sawitan	-	-	-	-
004 Rambeanak	-	-	-	-
005 Ngrajek	-	-	-	-
006 Pabelan	-	-	-	-
007 Paremono	-	-	-	-
008 Bumirejo	-	-	-	-
009 Blondo	-	-	-	-
010 Ambartawang	-	-	-	-
011 Mungkid	-	-	-	-
012 Bojong	-	-	-	-
013 Pagersari	-	-	-	-
014 Senden	-	-	-	-
015 Treko	-	-	-	-
016 Gondang	-	-	-	-
Jumlah/Total	-	-	-	-

Lanjutan Tabel/*Continued Table* 4.4.2

Desa/Kelurahan Village/Kelurahan	Banjir Floods	Banjir Bandang Flash Floods	Kekeringan Drought	Kebakaran Hutan dan Lahan Forest and Land Fires
(1)	(6)	(7)	(8)	(9)
001 Progowati	-	-	-	-
002 Mendut	-	-	-	-
003 Sawitan	-	-	-	-
004 Rambeanak	-	-	-	-
005 Ngrajek	-	-	-	-
006 Pabelan	-	-	-	-
007 Paremono	-	-	-	-
008 Bumirejo	-	-	-	-
009 Blondo	-	-	-	-
010 Ambartawang	-	-	-	-
011 Mungkid	-	-	-	-
012 Bojong	-	-	-	-
013 Pagersari	-	-	-	-
014 Senden	-	-	-	-
015 Treko	-	-	-	-
016 Gondang	-	-	-	-
Jumlah/Total	-	-	-	-

Desa/Kelurahan Village/Kelurahan	Angin Puyuh/ Puting Beliung/ Topan Tornado/Typhoon	Gelombang Pasang Tidal Wave	Abrasi Abrasion
(1)	(10)	(11)	(12)
001 Progowati	-	-	-
002 Mendut	-	-	-
003 Sawitan	-	-	-
004 Rambeanak	-	-	-
005 Ngrajek	-	-	-
006 Pabelan	-	-	-
007 Paremono	-	-	-
008 Bumirejo	-	-	-
009 Blondo	-	-	-
010 Ambartawang	-	-	-
011 Mungkid	-	-	-
012 Bojong	-	-	-
013 Pagersari	-	-	-
014 Senden	-	-	-
015 Treko	-	-	-
016 Gondang	-	-	-
Jumlah/Total	-	-	-

Catatan/Note:

...

Sumber/Source:

BPS, Pendataan Potensi Desa (Podes) 2021/BPS-Statistics Indonesia,
Village Potential Data Collecting 2021

Tabel 4.4.3
Table

Banyaknya Korban Jiwa Akibat Bencana Alam Menurut Desa/Kelurahan dan Jenis Bencana Alam di Kecamatan Mungkid, 2020
Number of Fatalities Due to Natural Disasters by Villages/ Kelurahan and Type of Natural Disaster in Mungkid Subdistrict, 2020

Desa/Kelurahan Village/Kelurahan	Gempa Bumi Earthquake	Tsunami Tsunami	Gunung Meletus Volcanic Eruption	Tanah Longsor Landslide
(1)	(2)	(3)	(4)	(5)
001 Progowati	-	-	-	-
002 Mendut	-	-	-	-
003 Sawitan	-	-	-	-
004 Rambeanak	-	-	-	-
005 Ngrajek	-	-	-	-
006 Pabelan	-	-	-	-
007 Paremono	-	-	-	-
008 Bumirejo	-	-	-	-
009 Blondo	-	-	-	-
010 Ambartawang	-	-	-	-
011 Mungkid	-	-	-	-
012 Bojong	-	-	-	-
013 Pagersari	-	-	-	-
014 Senden	-	-	-	-
015 Treko	-	-	-	-
016 Gondang	-	-	-	-
Jumlah/Total	-	-	-	-

Lanjutan Tabel/Continued Table 4.4.3

Desa/Kelurahan Village/Kelurahan	Banjir Floods	Banjir Bandang Flash Floods	Kekeringan Drought	Kebakaran Hutan dan Lahan Forest and Land Fires
(1)	(6)	(7)	(8)	(9)
001 Progowati	-	-	-	-
002 Mendut	-	-	-	-
003 Sawitan	-	-	-	-
004 Rambeanak	-	-	-	-
005 Ngrajek	-	-	-	-
006 Pabelan	-	-	-	-
007 Paremono	-	-	-	-
008 Bumirejo	-	-	-	-
009 Blondo	-	-	-	-
010 Ambartawang	-	-	-	-
011 Mungkid	-	-	-	-
012 Bojong	-	-	-	-
013 Pagersari	-	-	-	-
014 Senden	-	-	-	-
015 Treko	-	-	-	-
016 Gondang	-	-	-	-
Jumlah/Total	-	-	-	-

Lanjutan Tabel/*Continued Table* 4.4.3

Desa/Kelurahan Village/Kelurahan	Angin Puyuh/ Puting Beliung/ Topan Tornado/Typhoon	Gelombang Pasang Tidal Wave	Abrasi Abrasion
(1)	(10)	(11)	(12)
001 Progowati	-	-	-
002 Mendut	-	-	-
003 Sawitan	-	-	-
004 Rambeanak	-	-	-
005 Ngrajek	-	-	-
006 Pabelan	-	-	-
007 Paremono	-	-	-
008 Bumirejo	-	-	-
009 Blondo	-	-	-
010 Ambartawang	-	-	-
011 Mungkid	-	-	-
012 Bojong	-	-	-
013 Pagersari	-	-	-
014 Senden	-	-	-
015 Treko	-	-	-
016 Gondang	-	-	-
Jumlah/Total	-	-	-

Catatan/Note:

...

Sumber/Source:

BPS, Pendataan Potensi Desa (Podes) 2021/BPS-Statistics Indonesia,
Village Potential Data Collecting 2021

Tabel 4.4.4
Table

Keberadaan Fasilitas/Upaya Antisipasi/Mitigasi Bencana Alam Menurut Desa/Kelurahan di Kecamatan Mungkid, 2021

Existence of Facilities/Efforts for Anticipation/Mitigation of Natural Disasters by Villages/Kelurahan by Villages/Kelurahan in Mungkid Subdistrict, 2021

Desa/Kelurahan Village/Kelurahan	Sistem Peringatan Dini Bencana Alam Natural Disaster Early Warning System	Sistem Peringatan Dini Khusus Tsunami Tsunami Early Warning System	Perlengkapan Keselamatan Safety Equipment
(1)	(2)	(3)	(4)
001 Progowati	Tidak Ada	Bukan Wilayah Potensi Tsunami	Tidak Ada
002 Mendut	Tidak Ada	Bukan Wilayah Potensi Tsunami	Tidak Ada
003 Sawitan	Tidak Ada	Bukan Wilayah Potensi Tsunami	Tidak Ada
004 Rambeanak	Tidak Ada	Bukan Wilayah Potensi Tsunami	Tidak Ada
005 Ngrajek	Tidak Ada	Bukan Wilayah Potensi Tsunami	Tidak Ada
006 Pabelan	Tidak Ada	Bukan Wilayah Potensi Tsunami	Tidak Ada
007 Paremono	Tidak Ada	Bukan Wilayah Potensi Tsunami	Tidak Ada
008 Bumirejo	Tidak Ada	Bukan Wilayah Potensi Tsunami	Tidak Ada
009 Blondo	Tidak Ada	Bukan Wilayah Potensi Tsunami	Tidak Ada
010 Ambartawang	Tidak Ada	Bukan Wilayah Potensi Tsunami	Ada
011 Mungkid	Tidak Ada	Bukan Wilayah Potensi Tsunami	Tidak Ada
012 Bojong	Tidak Ada	Bukan Wilayah Potensi Tsunami	Tidak Ada
013 Pagersari	Tidak Ada	Bukan Wilayah Potensi Tsunami	Tidak Ada
014 Senden	Tidak Ada	Bukan Wilayah Potensi Tsunami	Tidak Ada
015 Treko	Tidak Ada	Bukan Wilayah Potensi Tsunami	Tidak Ada
016 Gondang	Tidak Ada	Bukan Wilayah Potensi Tsunami	Tidak Ada

Lanjutan Tabel/Continued Table 4.4.4

Desa/Kelurahan Village/Kelurahan	Rambu-Rambu dan Jalur Evakuasi Bencana Sign and Evacuation Route	Pembuatan, Perawatan, atau Normalisasi: Sungai, Kanal, Tanggul, Parit, Drainase, Waduk, Pantai, dll Manufacture, or Maintenance, or Normalization: Rivers, Canals, Embankment, etc
(1)	(5)	(6)
001 Progowati	Tidak Ada	Tidak Ada
002 Mendut	Tidak Ada	Ada
003 Sawitan	Tidak Ada	Ada
004 Rambeanak	Tidak Ada	Tidak Ada
005 Ngrajek	Tidak Ada	Tidak Ada
006 Pabelan	Tidak Ada	Tidak Ada
007 Paremono	Tidak Ada	Ada
008 Bumirejo	Tidak Ada	Tidak Ada
009 Blondo	Tidak Ada	Ada
010 Ambartawang	Tidak Ada	Tidak Ada
011 Mungkid	Tidak Ada	Ada
012 Bojong	Tidak Ada	Tidak Ada
013 Pagersari	Tidak Ada	Tidak Ada
014 Senden	Tidak Ada	Ada
015 Treko	Tidak Ada	Ada
016 Gondang	Tidak Ada	Tidak Ada

Catatan/Note:

...

Sumber/Source:

BPS, Pendataan Potensi Desa (Podes) 2021/BPS-Statistics Indonesia, Village Potential Data Collecting 2021

Tabel
Table 4.4.5

Banyaknya Desa/Kelurahan yang Memiliki Kelompok Kegiatan Olahraga Menurut Jenis Olahraga dan Ketersediaan Fasilitas/Lapangan Olahraga di Kecamatan Mungkid, 2021

Number of Villages/Kelurahan Having Sport Activities Groups by Type of Sport and Availability of Sport Facilities/Fields in Mungkid Subdistrict, 2021

Jenis Olahraga <i>Type of Sport</i>	Kondisi Fasilitas/Lapangan Olahraga <i>Condition of Sport Facilities/Fields</i>			Tidak Ada Fasilitas/ Lapangan Olahraga <i>No Sport Facilities/Fields</i>
	Baik	Rusak Sedang	Rusak Parah	
(1)	(2)	(3)	(4)	(5)
Sepak Bola/Soccer	8	2	-	6
Bola Voli/Volley Ball	7	3	-	6
Bulu Tangkis/ Badminton	16	-	-	-
Bola Basket/Basket Ball	-	-	-	16
Tenis Lapangan/Court Tennis	1	-	-	15
Tenis Meja/Table Tennis	11	1	1	3
Futsal/Futsal	3	-	-	13
Renang/Swimming	2	-	-	14
Bela Diri/ Martial Arts	5	-	-	11
Bilyard/ Billiards				
Fitnes, Aerobik, dll/ <i>Fitness, Aerobics, etc</i>	-	-	-	16
Lainnya/ <i>Others</i>	4	-	-	12
	-	-	-	16

Catatan/Note: ...

Sumber/Source: BPS, Pendataan Potensi Desa (Podes) 2021/BPS-Statistics Indonesia, Village Potential Data Collecting 2021

Tabel 4.4.6
Table

Jumlah Pasangan Usia Subur (PUS) Menurut Kepesertaan KB dan Desa/Kelurahan di Kecamatan Mungkid, 2021
Number of Eligible Couples by Family Planning Participants and Village in Mungkid Subdistrict, 2021

Desa/Kelurahan Village	Peserta KB/Family Planning Participant		Bukan Peserta KB/ Non- Participant		PUS / Eligible Couples
	Jumlah	Percentase	Jumlah	Percentase	
(1)	(2)	(3)	(4)	(5)	(6)
001 Progowati	358	60,17	237	39,83	595
002 Mendut	307	62,78	182	37,22	489
003 Sawitan	365	66,73	182	33,27	547
004 Rambeanak	608	61,41	382	38,59	990
005 Ngrajek	282	52,81	252	47,19	534
006 Pabelan	515	41,57	724	58,43	1239
007 Paremono	572	53,66	489	46,34	1066
008 Bumirejo	407	39,86	614	60,14	1021
009 Blondo	390	47,50	431	52,50	821
010 Ambartawang	310	54,77	256	45,23	566
011 Mungkid	416	54,59	346	45,41	762
012 Bojong	349	37,53	581	62,47	930
013 Pagersari	248	59,19	171	40,81	419
014 Senden	278	53,88	238	46,12	516
015 Treko	168	64,12	94	35,88	262
016 Gondang	154	62,35	93	37,65	247
Jumlah/Total	5727	52,04	5277	47,96	11004

Sumber: Balai Pelayanan KB KS Kec. Muntilan

Source: Family Planing and Family Welfare Service of Muntilan Subdistrict

Tabel 4.4.7 Jumlah Peserta KB Aktif Menurut Jenis Kontrasepsi dan Desa/Kelurahan di Kecamatan Mungkid, 2021
Table Number of Family Planning Participants by Villages in Mungkid Subdistrict, 2021

Desa/Kelurahan Village	Peserta KB Non-Hormonal / Non Hormonal Family Planning Participant			
	IUD	MOW	MOP	Kondom
(1)	(2)	(3)	(4)	(5)
001 Progowati	48	6	0	57
002 Mendut	54	15	3	14
003 Sawitan	72	14	0	60
004 Rambeanak	89	11	0	145
005 Ngrajek	45	4	0	38
006 Pabelan	133	26	6	48
007 Paremono	103	37	2	55
008 Bumirejo	71	27	2	64
009 Blondo	74	18	2	48
010 Ambartawang	59	14	0	52
011 Mungkid	107	50	2	59
012 Bojong	92	25	4	57
013 Pagersari	70	6	0	20
014 Senden	39	9	0	29
015 Treko	28	6	0	12
016 Gondang	22	18	0	22
Jumlah/Total	1 106	286	21	760

Lanjutan Tabel 4.4.7/Continued Table 4.4.7

Desa/Kelurahan Village	Peserta KB Hormonal / Hormonal Family Planning Participant			Jumlah/ Total
	Implan	Suntik	Pil	
(1)	(6)	(7)	(8)	(9)
001 Progowati	25	188	36	358
002 Mendut	55	126	40	307
003 Sawitan	29	138	52	365
004 Rambeanak	23	255	85	608
005 Ngrajek	15	145	35	282
006 Pabelan	25	233	64	515
007 Paremono	33	291	51	572
008 Bumirejo	18	189	56	407
009 Blondo	21	165	62	390
010 Ambartawang	14	137	34	310
011 Mungkid	26	132	50	416
012 Bojong	18	123	30	349
013 Pagersari	14	122	16	248
014 Senden	16	154	31	278
015 Treko	21	72	29	168
016 Gondang	8	70	14	154
Jumlah/Total	359	2530	665	5727

Sumber: Balai Pelayanan KB KS Kec. Muntilan

Source: Family Planning and Family Welfare Service of Muntilan Subdistrict

Tabel 4.2.8 Jumlah Pasangan Usia Subur (PUS) Yang Tidak Ikut Keluarga Berencana (KB) Menurut Desa/Kelurahan di Kecamatan Mungkid, 2021
Number of Eligible Couples Non-Family Planning Participant by Villages in Mungkid Subdistrict, 2021

Desa/Kelurahan Village	Hamil/ Pregnant	Ingin Anak Segera/ Want a Baby Soon	Ingin Anak Ditunda / Want a baby Latter	Tidak Ingin Anak Lagi/ No More Baby	Jumlah/ Total
(1)	(2)	(3)	(4)	(5)	(6)
001 Progowati	22	106	29	80	237
002 Mendut	19	81	23	59	182
003 Sawitan	10	69	23	80	182
004 Rambeanak	19	169	100	94	382
005 Ngrajek	15	90	46	101	252
006 Pabelan	24	352	200	148	724
007 Paremono	32	138	115	209	494
008 Bumirejo	37	277	125	175	614
009 Blondo	23	150	78	180	431
010 Ambartawang	15	95	49	97	256
011 Mungkid	26	103	94	123	346
012 Bojong	29	424	72	56	581
013 Pagersari	11	48	32	80	171
014 Senden	10	140	40	48	238
015 Treko	6	8	30	50	94
016 Gondang	9	46	10	28	93
Jumlah/Total	307	2296	1066	1608	5277

Sumber: Balai Pelayanan KB KS Kec. Muntilan

Source: Family Planing and Family Welfare Service of Muntilan Subdistrict

Tabel 4.2.9
Table

Jumlah Pernikahan Menurut Usia Pengantin Pria di Kecamatan Mungkid, 2021
Number of Marriage Based on Age of Groom in Mungkid Subdistrict, 2021

Desa/Kelurahan Village	< 19	19 - 21	> 22	Jumlah/ Total
(1)	(2)	(3)	(4)	
001 Progowati	0	0	7	7
002 Mendut	0	0	9	9
003 Sawitan	0	1	4	5
004 Rambeanak	0	0	11	11
005 Ngrajek	0	0	11	11
006 Pabelan	0	1	20	21
007 Paremono	0	0	13	13
008 Bumirejo	0	0	17	17
009 Blondo	0	0	10	10
010 Ambartawang	0	0	9	9
011 Mungkid	0	0	6	6
012 Bojong	0	0	4	4
013 Pagersari	0	1	9	10
014 Senden	0	0	11	11
015 Treko	0	0	4	4
016 Gondang	0	0	5	5
Jumlah/Total	0	3	150	153

Sumber: Kantor Urusan Agama (KUA) Kecamatan Muntilan
Source: Religious Affairs Office Muntilan Subdistrict

Tabel 4.2.10 Jumlah Pernikahan Menurut Usia Pengantin Wanita di Kecamatan Mungkid, 2021
Table Number of Marriage Based on Age of Bride in Mungkid Subdistrict, 2021

Desa/Kelurahan Village	< 19	19 - 21	> 22	Jumlah/ Total
(1)	(2)	(3)	(4)	
001 Progowati	0	0	7	7
002 Mendut	0	0	9	9
003 Sawitan	1	0	4	5
004 Rambeanak	0	1	10	11
005 Ngrajek	0	0	11	11
006 Pabelan	0	2	19	21
007 Paremono	0	0	13	13
008 Bumirejo	0	1	16	17
009 Blondo	0	1	9	10
010 Ambartawang	0	0	9	9
011 Mungkid	0	1	5	6
012 Bojong	0	1	3	4
013 Pagersari	0	1	9	10
014 Senden	0	1	10	11
015 Treko	0	0	4	4
016 Gondang	0	0	5	5
Jumlah/Total	1	9	143	153

Sumber: Kantor Urusan Agama (KUA) Kecamatan Muntilan
 Source: Religious Affairs Office Muntilan Subdistrict

PERTANIAN

Agriculture

Produksi sayuran semusim terbesar di Kecamatan Mungkid 2021



16.561 kw
Terung



9.885 kw
Tomat



11.702 kw
Mentimun

Produksi buah-buahan tahunan terbesar di Kecamatan Mungkid 2021



1.320 kw
Melon



390 kw
Semangka

PENJELASAN TEKNIS**TECHNICAL NOTES**

1. Data pokok tanaman pangan yang dikumpulkan adalah luas panen dan produktivitas (hasil per hektar). Produksi tanaman pangan merupakan hasil perkalian antara luas panen dengan produktivitas. Pengumpulan data luas panen dilakukan setiap bulan dengan pendekatan area kecamatan di seluruh wilayah Indonesia. Pengumpulan data produktivitas dilakukan melalui pengukuran langsung pada plot ubinan berukuran 2 1/2 m x 2 1/2 m. Pengumpulan data produktivitas dilakukan setiap subround (empat bulanan) pada waktu panen petani.

2. Data produksi padi dan palawija yang disajikan adalah dalam kualitas : gabah kering giling (padi), pipilan kering (jagung), biji kering (kedelai dan kacang tanah), dan umbi basah (ubi kayu dan ubi jalar).

3. Tanaman padi ada 2 jenis yaitu padi sawah dan padi ladang. Padi sawah adalah padi yang ditanam di lahan sawah, sedangkan padi ladang adalah padi yang ditanam di ladang atau lahan pertanian bukan sawah.

1. The main food crops data collected consists of harvested area and production. Food crops production is generated by harvested area multiplied by productivity. The harvested area data is collected every month using sub district area approach in all sub district in Indonesia. The productivity data collection is conducted by a direct measurement in 2½ m x 2½ m crop cutting plot. The productivity measurement is conducted in every subround (four monthly) at the time when farmers are harvesting their crops.

2. Production of paddy and secondary crops data are presented in the form of: dry unhusked rice (paddy), dry loose maize (maize), dry shells crops (soybeans and peanuts), and fresh roots (cassava and sweet potatoes).

3. There are 2 types of rice plants, namely lowland rice and field rice. Lowland rice is rice grown in paddy fields, while field rice is rice grown in fields or agricultural land instead of rice fields.

4. Tanaman sayuran semusim adalah tanaman sumber vitamin, garam mineral dan lain lain yang dikonsumsi dari bagian tanaman yang berupa daun, bunga, buah, dan umbinya, yang berumur kurang dari satu tahun.

5. Tanaman buah buahan semusim adalah tanaman sumber vitamin, garam mineral, dan lain lain yang dikonsumsi dari bagian tanaman yang berupa buah, berumur kurang dari satu tahun, tidak berbentuk pohon/rumpun tetapi menjalar dan berbatang lunak.

6. Tanaman buah buahan tahunan adalah tanaman sumber vitamin, garam mineral, dan lain lain yang dikonsumsi dari bagian tanaman yang berupa buah dan merupakan tanaman tahunan.

7. Tanaman sayuran tahunan adalah tanaman sumber vitamin, garam mineral, dan lain lain yang dikonsumsi dari bagian tanaman yang berupa daun dan atau buah yang berumur lebih dari satu tahun.

8. Tanaman biofarmaka adalah tanaman yang bermanfaat untuk obat obatan, kosmetik, dan kesehatan yang dikonsumsi atau digunakan dari bagian bagian tanaman seperti daun, batang, buah, umbi(rimpang) ataupun akar.

4. Seasonal vegetable plants are plants which are the sources of vitamin, mineral salt, etc,consumed from the part of the plant in the formof leaf, flower, fruit, and root with the age of less than one year.

5. Seasonal fruit plants are plants which are the sources of vitamin, mineral salt, etc, consumed from the part of the plant in the form of fruits. These plants are creeps with the age of less than one year.

6. Annual fruit plants are plants which are the sources of vitamin, contained mineral salt, etc, consumed from the part of plant in the form of fruit and more than one year of age.

7. Annual vegetable plants are plants which are the sources of vitamin, contained mineral salt, etc, consumed from the part of the plant in the form of vegetable and more than one year of age.

8. Medicinal plants are plants which are useful for medicine. It is consumed from part of theplant such as leaf, flower, fruit, tubber, and root.

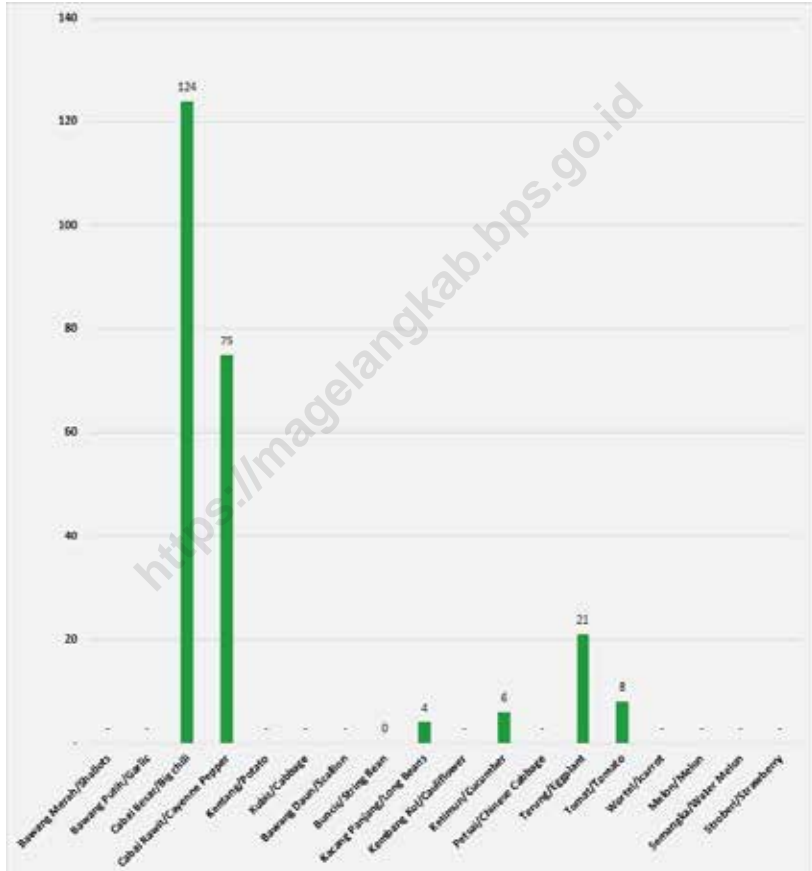
9. Tanaman hias adalah tanaman yang mempunyai nilai keindahan baik bentuk, warna daun, tajuk maupun bunganya, sering digunakan untuk penghias pekarangan dan lain sebagainya.

9. Ornamental plants are plants which have a beauty value, either in shape, colour of leaf or crown of flower, and they are often used as a yard decorator.

<https://magelangkab.bps.go.id>

Gambar 5
Figures

Luas Panen Tanaman Sayuran dan Buah-buahan Semusim Menurut Jenis Tanaman di Kecamatan Mungkid (ha), 2021
Harvested Area of Seasonal Vegetables and Fruits by Kind of Plant in Mungkid Subdistrict (ha), 2021



Catatan/Note: ...
 Sumber/Source: BPS, Statistik Pertanian Hortikultura SPH-SBS/BPS-Statistics Indonesia, Agricultural Statistic for Horticulture SPH-SBS

Tabel
Table 5.1

Luas Panen Tanaman Sayuran dan Buah-buahan Semusim Menurut Jenis Tanaman di Kecamatan Mungkid (ha), 2018–2021
Harvested Area of Seasonal Vegetables and Fruits by Kind of Plant in Mungkid Subdistrict (ha), 2018–2021

Jenis Tanaman Kind of Plants	2018	2019	2020	2021^x
(1)	(2)	(3)	(4)	(5)
Sayuran/Vegetables:				
Bawang Merah/Shallots	-	-	-	-
Bawang Putih/Garlic	-	-	-	-
Cabai Besar/Chili/Big Chili	16	12	63	53
Cabai Rawit/Chili/Cayenne Pepper	26	18	93	75
Kentang/Potato	-	-	-	-
Kubis/Cabbage	-	-	-	-
Bawang Daun/Scallion	-	-	-	-
Buncis/String Bean	-	-	7	4
Kacang Panjang/Long Beans	7	9	40	26
Kembang Kol/Cauliflower	-	-	8	5
Ketimun/Cucumber	1	8	33	23
Petsai/Sawi/Chinese Cabbage/Mustard Green	-	-	7	3
Terung/Eggplant	1	6	31	30
Tomat/Tomato	6	6	31	25
Wortel/Carrot	-	-	-	-
Buah-buahan/Fruits	5	3	10	8
Melon/Melon	-	2	3	2
Semangka/Watermelon	-	-	-	-
Stroberi/Strawberry	-	-	-	-

Catatan/Note: ...

Sumber/Source: BPS, Statistik Pertanian Hortikultura SPH-SBS/BPS-Statistics Indonesia, Agricultural Statistic for Horticulture SPH-SBS

Tabel
Table 5.2

Produksi Tanaman Sayuran dan Buah-buahan Semusim Menurut Jenis Tanaman di Kecamatan Mungkid (kuintal), 2018–2021
Production of Seasonal Vegetables and Fruits by Kind of Plant in Mungkid Subdistrict (quintal), 2018–2021

Jenis Tanaman Kind of Plants	2018	2019	2020	2021 ^x
(1)	(2)	(3)	(4)	(5)
Sayuran/Vegetables:				
Bawang Merah/Shallots	-	-	-	-
Bawang Putih/Garlic	-	-	-	-
Cabai Besar/Chili/Big Chili	808	790	5 593	5 263
Cabai Rawit/Chili/Cayenne Pepper	1 631	769	4 816	6 922
Kentang/Potato	-	-	-	-
Kubis/Cabbage	-	-	-	-
Bawang Daun/Scallion	-	-	-	-
Buncis/String Bean	-	-	206	105
Kacang Panjang/Long Beans	777	1 001	6 073	3 641
Kembang Kol/Cauliflower	-	-	963	623
Ketimun/Cucumber	301	2 810	17 430	11 702
Petsai/Sawi/Chinese Cabbage/Mustard Green	-	-	869	378
Terung/Eggplant	88	1 040	11 603	16 561
Tomat/Tomato	1 135	2 218	12 693	9 885
Wortel/Carrot	-	-	-	-
Buah-buahan/Fruits				
Melon/Melon	525	510	1 669	1 320
Semangka/Watermelon	-	400	590	390
Stroberi/Strawberry	-	-	-	-

Catatan/Note: ...

Sumber/Source: BPS, Statistik Pertanian Hortikultura SPH-SBS/BPS-Statistics Indonesia, Agricultural Statistic for Horticulture SPH-SBS

Tabel
Table 5.3

**Luas Panen Tanaman Biofarmaka Menurut Jenis Tanaman
di Kecamatan Mungkid (m²), 2018–2021**
*Harvested Area of Medicinal Plants by Kind of Plant in
Mungkid Subdistrict (m²), 2018–2021*

Jenis Tanaman Kind of Plants	2018	2019	2020	2021^x
(1)	(2)	(3)	(4)	(5)
Jahe/ <i>Ginger</i>	-	-	-	500
Kencur/ <i>East Indian Galangal</i>	-	-	-	-
Kunyit/ <i>Turmeric</i>	-	-	-	-
Laos/Lengkuas/ <i>Galanga</i>	-	-	-	-
Kapulaga/ <i>Java Cardamom</i>	-	-	-	-
Temulawak/ <i>Java Turmeric</i>	-	-	-	-

Catatan/Note:

...

Sumber/Source:

BPS, Statistik Pertanian Hortikultura SPH-TBF/*BPS-Statistics Indonesia,
Agricultural Statistic for Horticulture SPH-TBF*

Tabel
Table 5.4

Produksi Tanaman Biofarmaka Menurut Jenis Tanaman di Kecamatan Mungkid (kg), 2018–2021
Production of Medicinal Plants by Kind of Plant in Mungkid Subdistrict (kg), 2018–2021

Jenis Tanaman Kind of Plants	2018	2019	2020	2021*
(1)	(2)	(3)	(4)	(5)
Jahe/Ginger	-	-	-	1 000
Kencur/East Indian Galangal	-	-	-	-
Kunyit/Turmeric	-	-	-	-
Laos/Lengkuas/Galanga	-	-	-	-
Kapulaga/Java Cardamom	-	-	-	-
Temulawak/Java Turmeric	-	-	-	-

Catatan/Note:

...

Sumber/Source:

BPS, Statistik Pertanian Hortikultura SPH-TBF/BPS-Statistics Indonesia,
Agricultural Statistic for Horticulture SPH-TBF

Tabel
Table 5.5

Luas Panen Tanaman Hias Menurut Jenis Tanaman di Kecamatan Mungkid (m²), 2018–2021
Harvested Area of Ornamental Plants by Kind of Plant in Mungkid Subdistrict (m²), 2018–2021

Jenis Tanaman Kind of Plants	2018	2019	2020	2021^x
(1)	(2)	(3)	(4)	(5)
Anggrek/ <i>Orchid</i>	4 988	7 500	7 500	7 500
Krisan/ <i>Chrysantemum</i>	-	-	-	-
Mawar/ <i>Rose</i>	-	-	-	-
Sedap Malam/ <i>Tuberose</i>	-	-	-	-
Pakis/ <i>Leather Leaf Fern</i>	-	-	-	-
Sri Rejeki/ <i>Aglaonema</i>	135	7	200	120

Catatan/Note:

...

Sumber/Source:

BPS, Statistik Pertanian Hortikultura SPH-TH/BPS-Statistics Indonesia,
Agricultural Statistik for Horticulture SPH-TH

Tabel
Table 5.6

Produksi Tanaman Hias Menurut Jenis Tanaman di Kecamatan Mungkid (tangkai), 2018–2021
Production of Ornamental Plants by Kind of Plant in Mungkid Subdistrict (stalks), 2018–2021

Jenis Tanaman Kind of Plants	2018	2019	2020	2021^x
(1)	(2)	(3)	(4)	(5)
Anggrek/ <i>Orchid</i>	19 549	17 024	22 500	15 050
Krisan/ <i>Chrysantemum</i>	-	-	-	-
Mawar/ <i>Rose</i>	-	-	-	-
Sedap Malam/ <i>Tuberose</i>	-	-	-	-
Pakis/ <i>Leather Leaf Fern</i>	-	-	-	-
Sri Rejeki/ <i>Aglaonema</i>	135	7	700	170

Catatan/Note:

...

Sumber/Source:

BPS, Statistik Pertanian Hortikultura SPH-TH/*BPS-Statistics Indonesia, Agricultural Statistik for Horticulture SPH-TH*

Tabel 5.7
Table

Produksi Buah-Buahan dan Sayuran Tahunan Menurut Jenis Tanaman di Kecamatan Mungkid (kuintal), 2018–2021

Production of Annual Fruits and Vegetables by Kind of Plant in Mungkid Subdistrict (quintal), 2018–2021

Jenis Tanaman Kind of Plants	2018	2019	2020	2021^x
(1)	(2)	(3)	(4)	(5)
Buah–Buahan/Fruits:				
Durian/ <i>Durian</i>	1 865	518	906	173
Jeruk Siam/Keprok/Orange/ <i>Tangerine</i>	-	-	-	-
Mangga/ <i>Mango</i>	930	1 545	1 502	-
Pepaya/ <i>Papaya</i>	2 003	1 965	2 575	2 215
Pisang/ <i>Banana</i>	371	503	907	823
Salak/ <i>Snakefruit</i>	2 978	779	1 258	1 210
Nangka/ <i>Jackfruit</i>	3 654	1 930	1 237	850
Jambu Biji/ <i>Guava</i>	151	161	103	122
Sayuran/Vegetables:	-	-	-	-
Jengkol/ <i>Jengkol</i>	-	19	30	37
Melinjo/ <i>Gnetum/Melinjo</i>	63	15	36	59
Petai/ <i>Twisted Cluster Bean</i>	-	-	-	-

Catatan/Note:

...

Sumber/Source:

BPS, Statistik Pertanian Hortikultura SPH-BST/BPS-Statistics Indonesia,
Agricultural Statistic for Horticulture SPH-BST

Tabel
Table 5.8

Luas Tanam, Luas Puso, dan Luas Panen Tanaman Padi Sawah Menurut Bulan di Kecamatan Mungkid (Ha), 2021
Planting Area, Damaged Area and Harvest Area of Wetland Paddy by month in Mungkid Subdistrict (hectar), 2021

Bulan/ Month	Luas Tanam Planting Area	Luas Puso Damaged Area	Luas Panen Harvest Area
(1)	(2)	(3)	(4)
Januari/January	295,7	-	341,0
Februari/February	348,7	-	244,7
Maret/March	301,5	-	244,7
April/April	382,4	-	286,1
Mei/May	461,4	-	353,5
Juni/June	213,8	-	317,9
Juli/July	587,6	-	252,4
Agustus/August	448,9	-	315,0
September/September	301,5	-	506,6
Oktober/October	372,8	-	472,0
November/November	235,0	-	517,2
Desember/December	298,6	-	354,5
Jumlah/Total	4 247,9	-	4 205,6

Sumber: Hasil Olah Sistem Pengolahan Data Statistik Tanaman Pangan (SIMPP) Kabupaten Magelang
Source: Processing Results of Food Crops Statistical Data Processing System (SIMPP) Magelang Regency

Tabel
Table 5.9

Luas Luas Tanam, Luas Puso, dan Luas Panen Tanaman Jagung Menurut Bulan di Kecamatan Mungkid (Ha), 2021
Planting Area, Damaged Area and Harvest Area of Corn by month in Mungkid Subdistrict (hectar), 2021

Bulan/ Month	Luas Tanam Planting Area	Luas Puso Damaged Area	Luas Panen Harvest Area
(1)	(2)	(3)	(4)
Januari/January	-	-	1,0
Februari/February	-	-	-
Maret/March	-	-	-
April/April	-	-	-
Mei/May	-	-	-
Juni/June	-	-	-
Juli/July	-	-	-
Agustus/August	1,9	-	-
September/September	3,9	-	-
Oktober/October	-	-	-
November/November	-	-	-
Desember/December	-	-	3,9
Jumlah/Total	5,8	-	4,9

Sumber: Hasil Olah Sistem Pengolahan Data Statistik Tanaman Pangan (SIMPP) Kabupaten Magelang
Source: Processing Results of Food Crops Statistical Data Processing System (SIMPP) Magelang Regency

Tabel
Table 5.10

Luas Tanam, Luas Puso, dan Luas Panen Tanaman Kacang Tanah Menurut Bulan di Kecamatan Mungkid (Ha), 2021
Planting Area, Damaged Area and Harvest Area of Peanuts by Month in Mungkid Subdistrict (hectar), 2021

Bulan/ Month	Luas Tanam Planting Area	Luas Puso Damaged Area	Luas Panen Harvest Area
(1)	(2)	(3)	(4)
Januari/January	-	-	1,0
Februari/February	-	-	-
Maret/March	-	-	1,0
April/April	1,0	-	-
Mei/May	-	-	-
Juni/June	-	-	-
Juli/July	1,0	-	1,0
Agustus/August	-	-	-
September/September	1,9	-	-
Oktober/October	1,0	-	1,0
November/November	1,0	-	-
Desember/December	1,0	-	1,9
Jumlah/Total	6,9	-	5,9

Sumber: Hasil Olah Sistem Pengolahan Data Statistik Tanaman Pangan (SIMPP) Kabupaten Magelang
Source: Processing Results of Food Crops Statistical Data Processing System (SIMPP) Magelang Regency

Tabel
Table 5.11

Luas Tanam, Luas Puso, dan Luas Panen Tanaman Ubi Kayu Menurut Bulan di Kecamatan Mungkid (Ha), 2021
Planting Area, Damaged Area and Harvest Area of Cassava by Month in Mungkid Subdistrict (hectar), 2021

Bulan/ Month	Luas Tanam Planting Area	Luas Puso Damaged Area	Luas Panen Harvest Area
(1)	(2)	(3)	(4)
Januari/January	-	-	1,0
Februari/February	-	-	1,0
Maret/March	-	-	1,0
April/April	1,0	-	1,0
Mei/May	1,0	-	-
Juni/June	-	-	1,0
Juli/July	1,0	-	-
Agustus/August	1,0	-	1,0
September/September	1,0	-	-
Oktober/October	-	-	-
November/November	-	-	-
Desember/December	1,0	-	1,0
Jumlah/Total	6,0	-	7,0

Sumber: Hasil Olah Sistem Pengolahan Data Statistik Tanaman Pangan (SIMPP) Kabupaten Magelang
Source: Processing Results of Food Crops Statistical Data Processing System (SIMPP) Magelang Regency

Tabel
Table 5.12

Luas Tanam, Luas Puso, dan Luas Panen Tanaman Ubi Jalar Menurut Bulan di Kecamatan Mungkid (Ha), 2021
Planting Area, Damaged Area and Harvest Area of Sweet Potato by month in Mungkid Subdistrict (hectar), 2021

Bulan/ Month	Luas Tanam Planting Area	Luas Puso Damaged Area	Luas Panen Harvest Area
(1)	(2)	(3)	(4)
Januari/January	1,0	-	3,9
Februari/February	1,0	-	1,9
Maret/March	1,0	-	2,9
April/April	1,0	-	1,9
Mei/May	1,0	-	1,0
Juni/June	1,0	-	1,9
Juli/July	1,9	-	1,0
Agustus/August	1,0	-	1,0
September/September	1,0	-	1,0
Oktober/October	1,0	-	1,0
November/November	1,0	-	1,0
Desember/December	1,0	-	1,0
Jumlah/Total	12,9	-	19,5

Sumber: Hasil Olah Sistem Pengolahan Data Statistik Tanaman Pangan (SIMPP) Kabupaten Magelang
Source: Processing Results of Food Crops Statistical Data Processing System (SIMPP) Magelang Regency

Tabel
Table 5.13

Luas Luas Tanam, Luas Puso, dan Luas Panen Tanaman Talas Menurut Bulan di Kecamatan Mungkid (Ha), 2021
Planting Area, Damaged Area and Harvest Area of Taro Potato by month in Mungkid Subdistrict (hectar), 2021

Bulan/ Month	Luas Tanam Planting Area	Luas Puso Damaged Area	Luas Panen Harvest Area
(1)	(2)	(3)	(4)
Januari/January	-	-	-
Februari/February	-	-	-
Maret/March	-	-	-
April/April	-	-	-
Mei/May	-	-	-
Juni/June	-	-	-
Juli/July	-	-	-
Agustus/August	-	-	-
September/September	-	-	-
Oktober/October	-	-	-
November/November	-	-	-
Desember/December	-	-	-
Jumlah/Total	-	-	-

Sumber: Hasil Olah Sistem Pengolahan Data Statistik Tanaman Pangan (SIMPP) Kabupaten Magelang
Source: Processing Results of Food Crops Statistical Data Processing System (SIMPP) Magelang Regency

Tabel 5.14
Table

Luas Tanam, Luas Puso, dan Luas Panen Tanaman Kentang Menurut Bulan di Kecamatan Mungkid (Ha), 2021
Planting Area, Damaged Area and Harvest Area of Potato by Month in Mungkid Subdistrict (hectar), 2021

Bulan/ Month	Luas Tanam (Ha)/ Planting Area (Ha)	Luas Puso (Ha)/ Damaged Area (Ha)	Luas Panen (Ha)/ Harvest Area (Ha)	Produksi (Kuintal) / Production (Quintal)
(1)	(2)	(3)	(4)	(5)
Januari/January	-	-	-	-
Februari/February	-	-	-	-
Maret/March	-	-	-	-
April/April	-	-	-	-
Mei/May	-	-	-	-
Juni/June	-	-	-	-
Juli/July	-	-	-	-
Agustus/August	-	-	-	-
September/September	-	-	-	-
Oktober/October	-	-	-	-
November/November	-	-	-	-
Desember/December	-	-	-	-
Jumlah/Total	-	-	-	-

Sumber: Hasil Olah Sistem Pengolahan Data Statistik Tanaman Pangan (SIMPP) Kabupaten Magelang
Source: Processing Results of Food Crops Statistical Data Processing System (SIMPP) Magelang Regency

Tabel
Table 5.15

Luas Luas Tanam, Luas Puso, dan Luas Panen Tanaman Cabai Rawit Menurut Bulan di Kecamatan Mungkid (Ha), 2021
Planting Area, Damaged Area and Harvest Area of Cayenne by month in Mungkid Subdistrict (hectar), 2021

Bulan/ Month	Luas Tanam (Ha)/ Planting Area (Ha)	Luas Puso (Ha)/ Damaged Area (Ha)	Luas Panen (Ha)/ Harvest Area (Ha)	Produksi (Kuintal) / Production (Quintal)
(1)	(2)	(3)	(4)	(5)
Januari/January	36,0	-	21,0	397,0
Februari/February	34,0	-	21,0	1 366,0
Maret/March	30,0	-	20,0	307,2
April/April	27,0	-	16,0	267,3
Mei/May	29,0	-	13,0	227,8
Juni/June	27,0	-	14,0	240,3
Juli/July	27,0	-	14,0	637,0
Agustus/August	29,0	-	14,0	643,0
September/September	27,0	-	13,0	719,8
Oktober/October	28,0	-	11,0	686,2
November/November	28,0	-	11,0	589,2
Desember/December	29,0	-	14,0	841,6
Jumlah/Total	351,0	-	182,0	6 922,4

Sumber: Hasil Olah Sistem Pengolahan Data Statistik Tanaman Pangan (SIMPP) Kabupaten Magelang
Source: Processing Results of Food Crops Statistical Data Processing System (SIMPP) Magelang Regency

Tabel 5.16
Table

Luas Tanam, Luas Puso, dan Luas Panen Tanaman Bawang Merah Menurut Bulan di Kecamatan Mungkid (Ha), 2021
Planting Area, Damaged Area and Harvest Area of Red Onion by Month in Mungkid Subdistrict (hectar), 2021

Bulan/ Month	Luas Tanam (Ha)/ Planting Area (Ha)	Luas Puso (Ha)/ Damaged Area (Ha)	Luas Panen (Ha)/ Harvest Area (Ha)	Produksi (Kuintal) / Production (Quintal)
(1)	(2)	(3)	(4)	(5)
Januari/January	-	-	-	-
Februari/February	-	-	-	-
Maret/March	-	-	-	-
April/April	-	-	-	-
Mei/May	-	-	-	-
Juni/June	-	-	-	-
Juli/July	-	-	-	-
Agustus/August	-	-	-	-
September/September	-	-	-	-
Oktober/October	-	-	-	-
November/November	-	-	-	-
Desember/December	-	-	-	-
Jumlah/Total	-	-	-	-

Sumber: Hasil Olah Sistem Pengolahan Data Statistik Tanaman Pangan (SIMPP) Kabupaten Magelang
Source: Processing Results of Food Crops Statistical Data Processing System (SIMPP) Magelang Regency

Tabel
Table 5.17

Luas Tanam, Luas Puso, dan Luas Panen Bawang Putih Menurut Bulan di Kecamatan Mungkid (Ha), 2021
Planting Area, Damaged Area and Harvest Area of Garlic by Month in Mungkid Subdistrict (hectar), 2021

Bulan/ Month	Luas Tanam (Ha)/ Planting Area (Ha)	Luas Puso (Ha)/ Damaged Area (Ha)	Luas Panen (Ha)/ Harvest Area (Ha)	Produksi (Kuintal) / Production (Quintal)
(1)	(2)	(3)	(4)	(5)
Januari/January	-	-	-	-
Februari/February	-	-	-	-
Maret/March	-	-	-	-
April/April	-	-	-	-
Mei/May	-	-	-	-
Juni/June	-	-	-	-
Juli/July	-	-	-	-
Agustus/August	-	-	-	-
September/September	-	-	-	-
Oktober/October	-	-	-	-
November/November	-	-	-	-
Desember/December	-	-	-	-
Jumlah/Total	-	-	-	-

Sumber: Hasil Olah Sistem Pengolahan Data Statistik Tanaman Pangan (SIMPP) Kabupaten Magelang
Source: Processing Results of Food Crops Statistical Data Processing System (SIMPP) Magelang Regency

Tabel 5.18
Table

Luas Tanam, Luas Puso, dan Luas Panen Kacang Panjang Menurut Bulan di Kecamatan Mungkid (Ha), 2021
Planting Area, Damaged Area and Harvest Area of Long Beans by Month in Mungkid Subdistrict (hectar), 2021

Bulan/ Month	Luas Tanam (Ha)/ Planting Area (Ha)	Luas Puso (Ha)/ Damaged Area (Ha)	Luas Panen (Ha)/ Harvest Area (Ha)	Produksi (Kuintal) / Production (Quintal)
(1)	(2)	(3)	(4)	(5)
Januari/January	3,0	-	7,0	403,0
Februari/February	2,0	-	6,0	335,3
Maret/March	1,0	-	4,0	221,6
April/April	1,0	-	5,0	280,3
Mei/May	2,0	-	6,0	337,9
Juni/June	1,0	-	6,0	331,2
Juli/July	3,0	-	4,0	220,9
Agustus/August	2,0	-	4,0	225,0
September/September	2,0	-	4,0	225,6
Oktober/October	2,0	-	6,0	336,0
November/November	1,0	-	6,0	338,0
Desember/December	2,0	-	7,0	386,5
Jumlah/Total	22,0	-	65,0	3 641,1

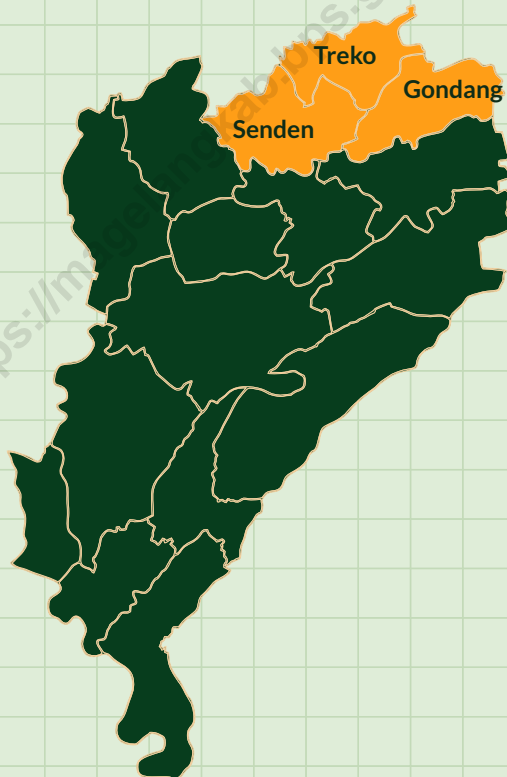
Sumber: Hasil Olah Sistem Pengolahan Data Statistik Tanaman Pangan (SIMPP) Kabupaten Magelang
Source: Processing Results of Food Crops Statistical Data Processing System (SIMPP) Magelang Regency





PARIWISATA TRANSPORTASI DAN KOMUNIKASI

Tourism, Transportation, and Communication

Sebanyak 3 wilayah desa di Kecamatan Mungkid tahun 2021 yang memiliki kondisi sinyal selular lemah



-  Sebagian besar wilayah desa memiliki sinyal selular kuat
-  Sebagian besar wilayah desa memiliki sinyal selular lemah



PENJELASAN TEKNIS

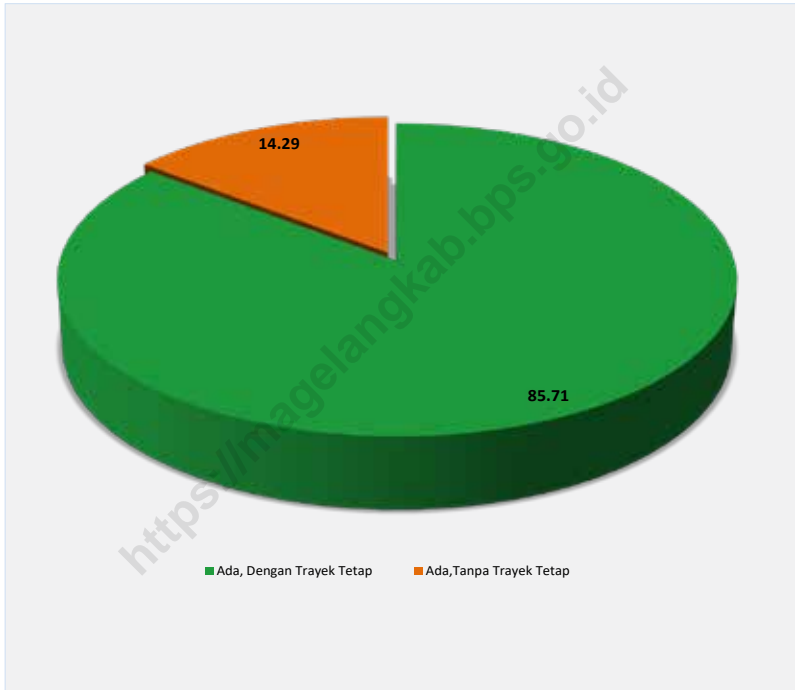
1. Data komunikasi meliputi kantor pos, dan menara BTS.
2. Kantor Pos adalah tempat pemberi pelayanan komunikasi tertulis dan atau surat elektronik, layanan paket, layanan logistik, layanan transaksi keuangan, dan layanan keagenan pos untuk kepentingan umum. Rumah Pos berfungsi sama seperti kantor pos pembantu, bedanya rumah pos biasanya terletak di daerah terpencil.
3. Menara BTS (Base Transceiver Station) adalah infrastruktur telekomunikasi yang memfasilitasi komunikasi nirkabel antara perangkat komunikasi dan jaringan operator.
4. Telekomunikasi adalah setiap pemancaran, pengiriman, dan atau penerimaan dari setiap informasi dalam bentuk tanda , isyarat, tulisan, gambar, suara dan bunyi melalui sistem kawat, optik, radio, atau sistem elektromagnetik lainnya.

TECHNICAL NOTES

1. *Communication data includes the post offices, and BTS towers.*
2. *Post Office is a place to provide written communication services and or electronic mail, package services, logistics services, financial transaction services, and postal agency services for the public interest. The post office functions the same as a supporting post office, the difference is that the postal house is usually located in a remote area.*
3. *Menara BTS (Base Transceiver Station) is a telecommunications infrastructure that facilitates wireless communication between communication devices and the operator's network.*
4. *Telecommunication is any transmitting, sending, and or receiving of any information in the form of signs, signals, writings, pictures, sounds and sounds through wire systems, optics, radio, or other electromagnetic systems.*

Gambar 6.
Figures

Persentase Desa/Kelurahan Menurut Keberadaan Angkutan Umum di Kecamatan Mungkid, 2021
Percentage of Villages According to Availability of Public Transportation in Mungkid Subdistrict, 2021



Catatan/Note:

...

Sumber/Source:

BPS, Pendataan Potensi Desa (Podes) 2021/

BPS-Statistics Indonesia, Village Potential Data Collecting 2021

6.1 PARIWISATA TOURISM

Tabel 6.1.1 Jumlah Sarana Akomodasi Menurut Desa/Kelurahan dan Jenis Akomodasi di Kecamatan Mungkid, 2021
Number of Accomodation Facilities by Villages/Kelurahan and Type of Accomodation in Mungkid Subdistrict, 2021

Desa/Kelurahan Village/Kelurahan	Hotel Hotel	Penginapan Inn
(1)	(2)	(3)
001 Progowati	1	-
002 Mendut	2	7
003 Sawitan	-	1
004 Rambeanak	-	-
005 Ngrajek	-	1
006 Pabelan	-	-
007 Paremono	-	-
008 Bumirejo	-	-
009 Blondo	-	1
010 Ambartawang	-	-
011 Mungkid	-	-
012 Bojong	-	-
013 Pagersari	1	-
014 Senden	-	-
015 Treko	-	-
016 Gondang	-	-
Jumlah/Total	4	10

Catatan/Note: ...
Sumber/Source: BPS, Pendataan Potensi Desa (Podes) 2021/BPS-Statistics Indonesia, Village Potential Data Collecting 2021

6.2 TRANSPORTASI TRANSPORTATION

Tabel 6.2.1 Prasarana dan Sarana Transportasi Antar Desa/Kelurahan Menurut Desa/Kelurahan di Kecamatan Mungkid, 2021
Table 6.2.1 Inter-Villages/Kelurahan Transportation Infrastructure and Facilities by Villages/Kelurahan in Mungkid Subdistrict, 2021

Desa/Kelurahan <i>Village/Kelurahan</i>	Jenis Prasarana Transportasi <i>Type of Transportation Infrastructure</i>	Keberadaan Angkutan Umum <i>Availability of Public Transportation</i>
(1)	(2)	(3)
001 Progowati	Darat	Ada, Dengan Trayek Tetap
002 Mendut	Darat	Ada, Dengan Trayek Tetap
003 Sawitan	Darat	Ada, Dengan Trayek Tetap
004 Rambeanak	Darat	Ada, Dengan Trayek Tetap
005 Ngrajak	Darat	Ada, Dengan Trayek Tetap
006 Pabelan	Darat	Ada, Dengan Trayek Tetap
007 Paremono	Darat	Ada, Dengan Trayek Tetap
008 Bumirejo	Darat	Ada, Dengan Trayek Tetap
009 Blondo	Darat	Ada, Dengan Trayek Tetap
010 Ambartawang	Darat	Tidak Ada Angkutan Umum
011 Mungkid	Darat	Ada, Dengan Trayek Tetap
012 Bojong	Darat	Ada, Dengan Trayek Tetap
013 Pagersari	Darat	Ada, Dengan Trayek Tetap
014 Senden	Darat	Ada, Dengan Trayek Tetap
015 Treko	Darat	Ada, Dengan Trayek Tetap
016 Gondang	Darat	Tidak Ada Angkutan Umum

Lanjutan Tabel/*Continued Table* 6.2.1

Desa/Kelurahan Village/Kelurahan	Jenis Permukaan Jalan Darat Terluas Type of The Widest Road Surface	Dapat Dilalui Kendaraan Bermotor Roda 4 atau Lebih Passable by Vehicle with 4 or more Wheels
(1)	(4)	(5)
001 Progowati	Aspal/Beton	Sepanjang tahun
002 Mendut	Aspal/Beton	Sepanjang tahun
003 Sawitan	Aspal/Beton	Sepanjang tahun
004 Rambeanak	Aspal/Beton	Sepanjang tahun
005 Ngrajek	Aspal/Beton	Sepanjang tahun
006 Pabelan	Aspal/Beton	Sepanjang tahun
007 Paremono	Aspal/Beton	Sepanjang tahun
008 Bumirejo	Aspal/Beton	Sepanjang tahun
009 Blondo	Aspal/Beton	Sepanjang tahun
010 Ambartawang	Aspal/Beton	Sepanjang tahun
011 Mungkid	Aspal/Beton	Sepanjang tahun
012 Bojong	Aspal/Beton	Sepanjang tahun
013 Pagersari	Aspal/Beton	Sepanjang tahun
014 Senden	Aspal/Beton	Sepanjang tahun
015 Treko	Aspal/Beton	Sepanjang tahun
016 Gondang	Aspal/Beton	Sepanjang tahun

Catatan/*Note:*

...

Sumber/*Source:*BPS, Pendataan Potensi Desa (Podes) 2021/*BPS-Statistics Indonesia, Village Potential Data Collecting 2021*

6.3 KOMUNIKASI COMMUNICATION

Tabel 6.3.1 Keberadaan Kantor Pos/Pos Pembantu/Rumah Pos, Pos Keliling, dan Perusahaan/Agen Jasa Ekspedisi Swasta Menurut Desa/Kelurahan di Kecamatan Mungkid, 2021
Number of Post Office/Subsidiary of Post Office, Mobile Portal Service, Private Expedition Service Company by Villages/Kelurahan in Munakid Subdistrict. 2021

Desa/Kelurahan <i>Village/Kelurahan</i>	Kantor Pos/Pos Pembantu/ Rumah Pos <i>Post Office/ Subsidiary of Post Office</i>	Pos Keliling <i>Mobile Portal Service</i>	Perusahaan/Agen Jasa Ekspedisi Swasta <i>Private Expedition Service Company</i>
(1)	(2)	(3)	(4)
001 Progowati	Tidak Ada	Tidak Ada	Tidak Ada
002 Mendut	Tidak Ada	Tidak Ada	Beroperasi
003 Sawitan	Beroperasi	Beroperasi	Tidak Ada
004 Rambeanak	Tidak Ada	Beroperasi	Tidak Ada
005 Ngrajek	Tidak Ada	Beroperasi	Beroperasi
006 Pabelan	Tidak Ada	Beroperasi	Tidak Ada
007 Paremono	Tidak Ada	Tidak Ada	Beroperasi
008 Bumirejo	Tidak Ada	Beroperasi	Tidak Ada
009 Blondo	Tidak Ada	Beroperasi	Beroperasi
010 Ambartawang	Tidak Ada	Tidak Ada	Beroperasi
011 Mungkid	Beroperasi	Beroperasi	Beroperasi
012 Bojong	Tidak Ada	Tidak Ada	Tidak Ada
013 Pagersari	Tidak Ada	Tidak Ada	Beroperasi
014 Senden	Tidak Ada	Tidak Ada	Beroperasi
015 Treko	Tidak Ada	Tidak Ada	Tidak Ada
016 Gondang	Tidak Ada	Tidak Ada	Tidak Ada
Jumlah/Total			

Catatan/Note: ...

Sumber/Source: BPS, Pendataan Potensi Desa (Podes) 2021/BPS-Statistics Indonesia, Village Potential Data Collecting 2021

Tabel
Table 6.3.2

Jumlah Menara Telepon seluler dan Operator Layanan Komunikasi Telepon Seluler Menurut Desa/Kelurahan di Kecamatan Mungkid, 2021
Number of Base Transceiver Station (BTS) and Cellular Phone Communication Service Operators by Villages/Kelurahan in Mungkid Subdistrict, 2021

Desa/Kelurahan Village/Kelurahan	Jumlah Menara Telepon seluler Number of Base Transceiver Station (BTS)	Jumlah Operator Layanan Komunikasi Telepon Seluler Cellular Phone Communication Service Operators
(1)	(2)	(3)
001 Progowati	2	2
002 Mendut	-	7
003 Sawitan	1	7
004 Rambeanak	1	7
005 Ngrajek	2	7
006 Pabelan	3	7
007 Paremono	1	7
008 Bumirejo	3	7
009 Blondo	3	7
010 Ambartawang	-	3
011 Mungkid	2	6
012 Bojong	1	5
013 Pagersari	-	5
014 Senden	-	5
015 Treko	1	6
016 Gondang	-	7
Jumlah/Total	20	95

Catatan/Note:

...

Sumber/Source:

BPS, Pendataan Potensi Desa (Podes) 2021/BPS-Statistics Indonesia, Village Potential Data Collecting 2021

Tabel 6.3.3
Table

**Kekuatan Sinyal Telepon Seluler dan Jenis Sinyal Internet
Telepon Seluler Menurut Desa/Kelurahan di Kecamatan
Mungkid, 2021**
*The Strength of Cellular Phone Signal by Villages/Kelurahan
in Mungkid Subdistrict, 2021*

Desa/Kelurahan Village/Kelurahan	Kekuatan Sinyal Telepon Seluler The Strength of Cellular Phone Signal	Jenis Sinyal Internet Telepon Seluler Type of Cellular Phone Signal
(1)	(4)	(5)
001 Progowati	Sinyal Sangat Kuat	4G/LTE
002 Mendut	Sinyal Kuat	4G/LTE
003 Sawitan	Sinyal Kuat	4G/LTE
004 Rambeanak	Sinyal Kuat	4G/LTE
005 Ngrajek	Sinyal Kuat	4G/LTE
006 Pabelan	Sinyal Kuat	4G/LTE
007 Paremono	Sinyal Kuat	4G/LTE
008 Bumirejo	Sinyal Kuat	4G/LTE
009 Blondo	Sinyal Sangat Kuat	4G/LTE
010 Ambartawang	Sinyal Kuat	4G/LTE
011 Mungkid	Sinyal Sangat Kuat	4G/LTE
012 Bojong	Sinyal Kuat	4G/LTE
013 Pagersari	Sinyal Kuat	4G/LTE
014 Senden	Sinyal Kuat	4G/LTE
015 Treko	Sinyal Kuat	4G/LTE
016 Gondang	Sinyal Kuat	4G/LTE

Catatan/Note: ...

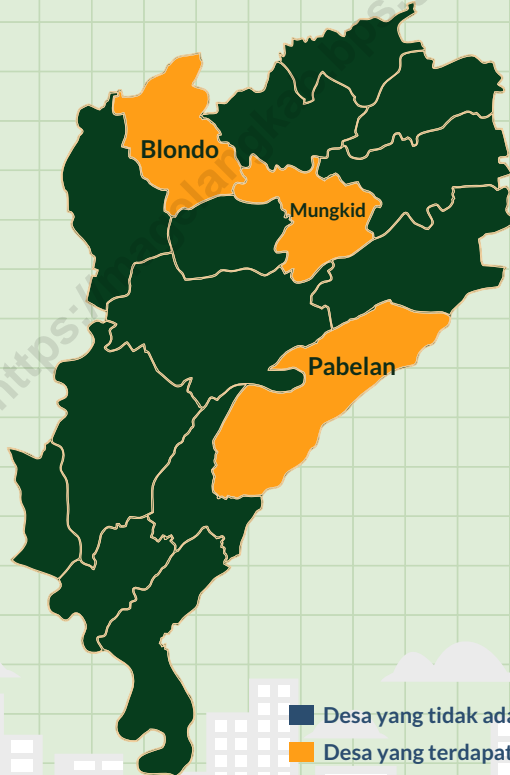
Sumber/Source: BPS, Pendataan Potensi Desa (Podes) 2021/BPS-Statistics Indonesia, Village Potential Data Collecting 2021



PERBANKAN KOPERASI DAN PERDAGANGAN

Banking, Cooperative, and Trade

Sebanyak 3 desa di Kecamatan Mungkid tahun 2021 yang terdapat kelompok pertokoan



- Desa yang tidak ada kelompok pertokoan
- Desa yang terdapat kelompok pertokoan



PENJELASAN TEKNIS

1. Kelompok Pertokoan adalah sejumlah toko yang terdiri dari minimal sepuluh toko dan mengelompok. Dalam satu kelompok pertokoan, jumlah bangunan fisiknya bisa lebih dari satu

2. Minimarket adalah tempat usaha yang menjual berbagai jenis barang secara eceran dengan sistem pelayanan mandiri dan semua barang memiliki label harga, dengan luas bangunan kurang dari 400 m²

3. Rumah Makan adalah tempat usaha yang menyediakan jasa pangan yang pengolahan makanannya bisa dilakukan di luar rumah makan, dan biasanya pembeli dikenakan pajak. Izin rumah makan diberikan oleh Dinas Pariwisata Daerah atau Direktorat Perekonomian Pemerintah Daerah Setempat.

TECHNICAL NOTES

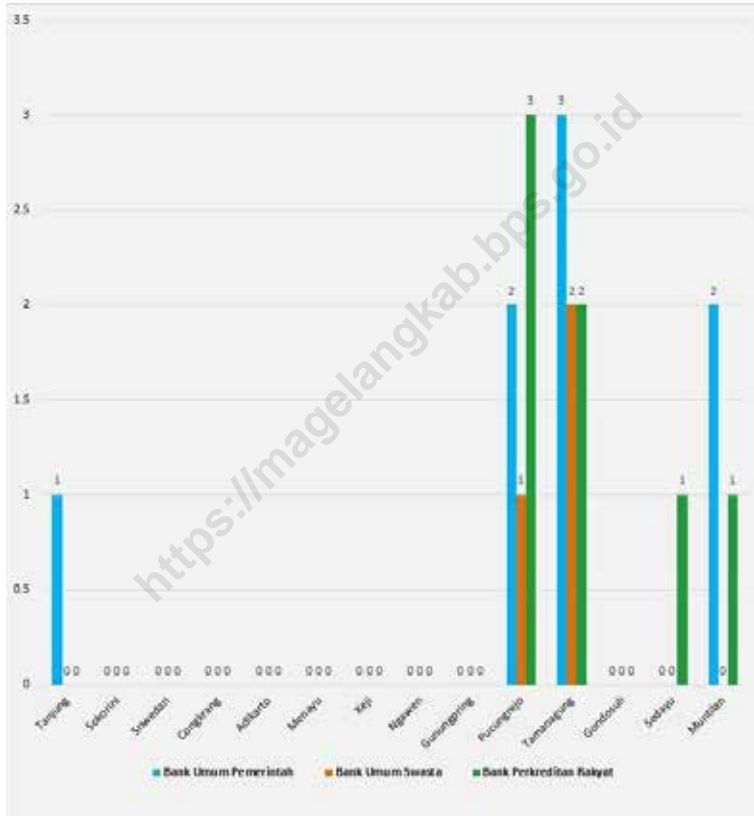
1. *Shop Group is a number of shops consisting of a minimum of ten shops and grouped together. In one shopping group, the number of physical buildings can be more than one*

2. *Minimarket is a place of business that sells various types of goods in retail with a self-service system and all goods have a price tag, with a building area of less than 400 m²*

3. *Restaurant is a place of business that provides food services whose food processing can be done outside the restaurant, and usually the buyer is subject to tax. Restaurant permits are granted by the Regional Tourism Office or the Directorate of Economy of the Local Government.*

Gambar 7.
Figures

Banyaknya Sarana Lembaga Keuangan Bank Menurut Jenis Bank di Kecamatan Mungkid, 2021
Number of Bank by Type of Bank in Mungkid Subdistrict, 2021



Catatan/Note: ""
 Sumber/Source: BPS, Pendataan Potensi Desa (Podes) 2021/BPS-Statistics Indonesia, Village Potential Data Collecting 2021

Tabel 7.1
Table

Banyaknya Sarana Lembaga Keuangan Bank Menurut Desa/Kelurahan dan Jenis Bank di Kecamatan Mungkid, 2021
Number of Bank by Villages/Kelurahan and Type of Bank in Mungkid Subdistrict, 2021

Desa/Kelurahan Village/Kelurahan	Bank Umum Pemerintah Government Bank	Bank Umum Swasta Private Bank	Bank Perkreditan Rakyat (BPR) Rural Bank
(1)	(2)	(3)	(4)
001 Progowati	-	-	-
002 Mendut	1	-	1
003 Sawitan	1	-	1
004 Rambeanak	-	-	-
005 Ngrajek	-	-	-
006 Pabelan	-	-	-
007 Paremono	-	-	-
008 Bumirejo	-	-	-
009 Blondo	1	-	-
010 Ambartawang	-	-	-
011 Mungkid	1	-	2
012 Bojong	-	-	1
013 Pagersari	-	-	-
014 Senden	-	-	-
015 Treko	-	-	-
016 Gondang	-	-	-
Jumlah/Total	4	-	5

Catatan/Note:

Sumber/Source:

..

BPS, Pendataan Potensi Desa (Podes) 2021/BPS-Statistics Indonesia, Village Potential Data Collecting 2021

Tabel
Table 7.2

**Banyaknya Koperasi Aktif Menurut Menurut Desa/
Kelurahan dan Jenis Koperasi di Kecamatan Mungkid,
2021**
*Number of Cooperative by Villages/Kelurahan and Type of
Cooperative in Mungkid Subdistrict, 2021*

Desa/Kelurahan Village/Kelurahan	Koperasi Unit Desa (KUD) Village Cooperative Unit	Koperasi Industri Kecil dan Kerajinan Rakyat (Kopinkra) Small Industry and Citizen Handicraft Cooperative
(1)	(2)	(3)
001 Progowati	-	-
002 Mendut	-	-
003 Sawitan	-	-
004 Rambeanak	-	-
005 Ngrajek	1	-
006 Pabelan	-	-
007 Paremono	-	-
008 Bumirejo	-	-
009 Blondo	-	-
010 Ambartawang	-	-
011 Mungkid	1	-
012 Bojong	-	-
013 Pagersari	-	-
014 Senden	-	-
015 Treko	-	-
016 Gondang	-	-
Jumlah/Total	2	-

Lanjutan Tabel/*Continued Table 7.2*

Desa/Kelurahan Village/Kelurahan	Koperasi Simpan Pinjam (Kospin) Savings and Loan Cooperative	Koperasi Lainnya Other Cooperative
(1)	(4)	(5)
001 Progowati	-	-
002 Mendut	1	-
003 Sawitan	9	6
004 Rambeanak	1	-
005 Ngrajek	-	-
006 Pabelan	4	-
007 Paremono	-	-
008 Bumirejo	-	-
009 Blondo	-	-
010 Ambartawang	-	-
011 Mungkid	2	-
012 Bojong	-	-
013 Pagersari	-	-
014 Senden	-	-
015 Treko	-	-
016 Gondang	1	-
Jumlah/Total	18	6

Catatan/Note:

..

Sumber/Source:

BPS, Pendataan Potensi Desa (Podes) 2021/BPS-Statistics Indonesia, Village Potential Data Collecting 2021

Tabel 7.3
Table

Banyaknya Sarana Perdagangan Menurut Desa/Kelurahan dan Jenis Sarana Perdagangan di Kecamatan Mungkid, 2021
Number of Trade Facilities by Villages/Kelurahan and Type of Trade Facilities in Mungkid Subdistrict, 2021

Desa/Kelurahan Village/Kelurahan	Kelompok Pertokoan Shopping Complex	Pasar dengan Bangunan Permanen Markets in Permanent Building	Pasar dengan Bangunan Semi Permanen Market in Semi Permanent Building
(1)	(2)	(3)	(4)
001 Progowati	-	-	-
002 Mendut	1	-	-
003 Sawitan	2	-	-
004 Rameanak	-	-	-
005 Ngrajek	-	-	-
006 Pabelan	3	-	-
007 Paremono	1	-	-
008 Bumirejo	-	-	-
009 Blondo	5	-	-
010 Ambartawang	1	-	-
011 Mungkid	5	-	1
012 Bojong	1	1	-
013 Pagersari	1	-	-
014 Senden	-	-	-
015 Treko	-	-	-
016 Gondang	-	-	-
Jumlah/Total	20	1	1

Lanjutan Tabel/*Continued Table* 7.3

Desa/Kelurahan Village/Kelurahan	Pasar tanpa Bangunan Market without Permanent Building	Mini Market/ Swalayan/ Supermarket Mini Market/ Swalayan/ Supermarket	Restoran/ Rumah Makan Restaurant/ Food Stall
(1)	(5)	(6)	(7)
001 Progowati	-	1	2
002 Mendut	-	3	6
003 Sawitan	-	6	2
004 Rambeanak	-	-	-
005 Ngrajek	-	3	5
006 Pabelan	-	4	8
007 Paremono	-	4	3
008 Bumirejo	-	5	1
009 Blondo	-	5	6
010 Ambartawang	-	-	1
011 Mungkid	-	7	4
012 Bojong	-	3	-
013 Pagersari	-	-	4
014 Senden	-	-	-
015 Treko	-	1	-
016 Gondang	-	-	-
Jumlah/Total	0	42	42

Catatan/Note:

"

Sumber/Source:

BPS, Pendataan Potensi Desa (Podes) 2021/BPS-Statistics Indonesia, Village Potential Data Collecting 2021

ST 2023
SENSUS PERTANIAN

BerAKHLAK
Berorientasi Pelayanan Akuntabel kompeten
Harmonis Loyal Adaptif Kolaboratif

DATA

MENCERDASKAN BANGSA
Enlighten The Nation



**BADAN PUSAT STATISTIK
KABUPATEN MAGELANG**
BPS-Statistics of Magelang Regency

Jl. Soekarno - Hatta No.4 Kota Mungkid 56511
Telp./Fax.(0293) 788143, E-Mail : bps3308@bps.go.id
Homepage: <http://magelangkab.bps.go.id/>

