

KECAMATAN PAGEDANGAN DALAM ANGKA

Pagedangan Subdistrict in Figures

2020

<https://tangerangkab.bps.go.id>



**Badan Pusat Statistik
Kabupaten Tangerang**

<https://tangerangkab.bps.go.id>

KECAMATAN PAGEDANGAN DALAM ANGKA 2020

*Pagedangan district
in Figures 2020*

<https://tangerangkab.bps.go.id>



BADAN PUSAT STATISTIK KABUPATEN TANGERANG
Jl. Ki Mas Laeng No. 36 Tigaraksa
TAHUN 2020

KECAMATAN PAGEDANGAN DALAM ANGKA 2020
Pagedangan district in Figures 2020

Katalog BPS / BPS Catalogue : 1102001.3603070

Ukuran Buku / Book Size 21 x 15 cm

Jumlah Halaman / Number of Pages = 111 + vi halaman / pages

Naskah dan Gambar/ Manuscript and Cover :

Kordinator Statistik Kecamatan Pagedangan

Statistic coordinator of pagedangan district

Penyunting / Editor :

Seksi Neraca Wilayah dan Analisis Statistik

Statistic Analysis and Regional Account Section

Diterbitkan oleh / Published by :

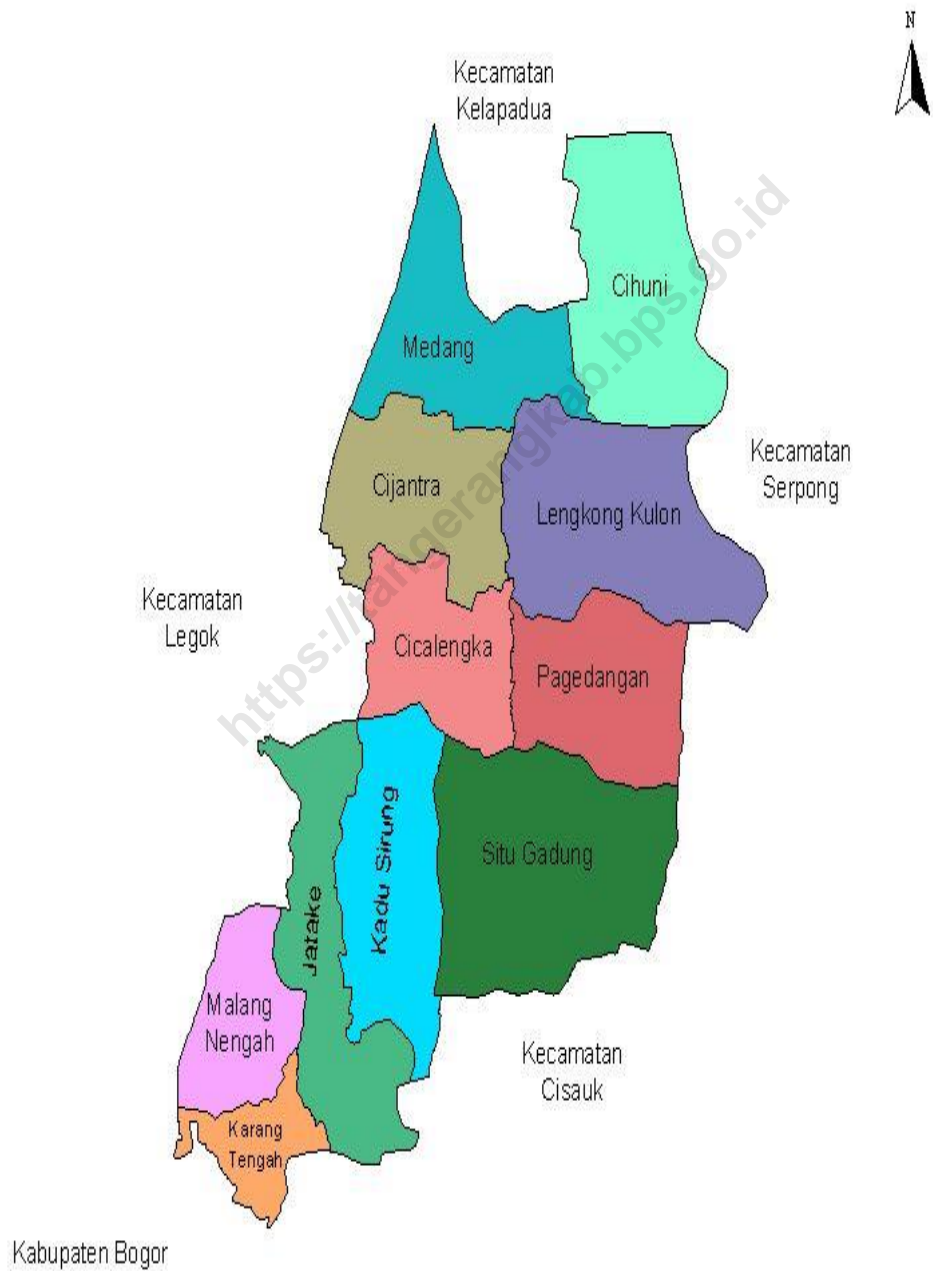
BPS Kabupaten Tangerang

BPS – Statistics of Tangerang Regency

Boleh dikutip dengan menyebutkan sumbernya

May be cited with reference to the source

Peta Kecamatan Pagedangan



KATA PENGANTAR

Publikasi Kecamatan Pagedangan Dalam Angka 2020 merupakan publikasi yang berisi rangkuman laporan kegiatan berbagai Dinas / Instansi yang ada, informasi dari Kantor Desa serta data dari BPS Kabupaten Tangerang keadaan tahun 2019.

Semoga data yang disajikan dapat memberikan manfaat kepada berbagai pihak sebagai bahan perencanaan maupun evaluasi terhadap pelaksanaan kegiatan pembangunan ..

Walaupun telah disiapkan sebaik-baiknya, publikasi ini masih jauh dari sempurna. Untuk itu tanggapan dan saran perbaikan dari pemakai sangat diharapkan. Akhirnya kami mengucapkan terima kasih kepada semua pihak yang telah membantu penerbitan buku ini.

Pagedangan, September 2020

Koordinator Statistik Kecamatan Pagedangan

NURFALAH

Nip.19780309 200710 1 001

DAFTAR ISI
CONTENTS

	Halaman <i>Page</i>
HALAMAN JUDUL	i
KATALOG BPS	ii
PETA WILAYAH	iii
KATA PENGANTAR / <i>Preface</i>	iv
DAFTAR ISI / <i>Contents</i>	v
BAB 1. KONDISI GEOGRAFIS / <i>Geographical Condition</i>	 1
BAB 2. PEMERINTAHAN / <i>Government</i>	13
BAB 3. PENDUDUK & TENAGA KERJA / <i>Population and Manpower</i>	 27
BAB 4. SOSIAL / <i>Social</i>	40
BAB 5. PERTANIAN / <i>Agriculture</i>	84
BAB 6. INDUSTRI & PERDAGANGAN / <i>Manufacture and Trade</i>	 93
BAB 7. PERHUBUNGAN & KOMUNIKASI / <i>Transportation and Communication</i>	 99
BAB 8. PENDAPATAN REGIONAL / <i>Regional Income</i>	 103

BAB I

KONDISI GEOGRAFIS

Geographical Conditions

BAB 1
KONDISI GEOGRAFIS

1.1. KONDISI GEOGRAFIS

Kecamatan Pagedangan terletak di sebelah selatan Kabupaten Tangerang dan secara administratif terdiri dari 1 kelurahan dan 10 desa. .

Batas wilayah Kecamatan Pagedangan :

- Sebelah utara, berbatasan dengan Kecamatan Kelapa Dua.
- Sebelah timur, berbatasan dengan Kecamatan Serpong / Serut Kota Tangerang Selatan.
- Sebelah selatan, berbatasan dengan Kecamatan Cisauk.
- Sebelah barat, berbatasan dengan Kecamatan Legok

CHAPTER 1
GEOGRAPHICAL CONDITION

1.1. GEOGRAPHICAL CONDITION

Pagedangan district is located in the south part of Tangerang regency and consist of 01 special villages and 10 villages.

Regional boundary of Pagedangan district::

- *On the north boundaries by Kelapa dua district .*
- *On the east boundaries by Serpong/Serut district - Tangerang Selatan regency*
- *On the south boundaries by Cisauk District.*
- *On the west boundaries by Legok District*

Diagram 1. Luas Wil. Desa/Kelurahan

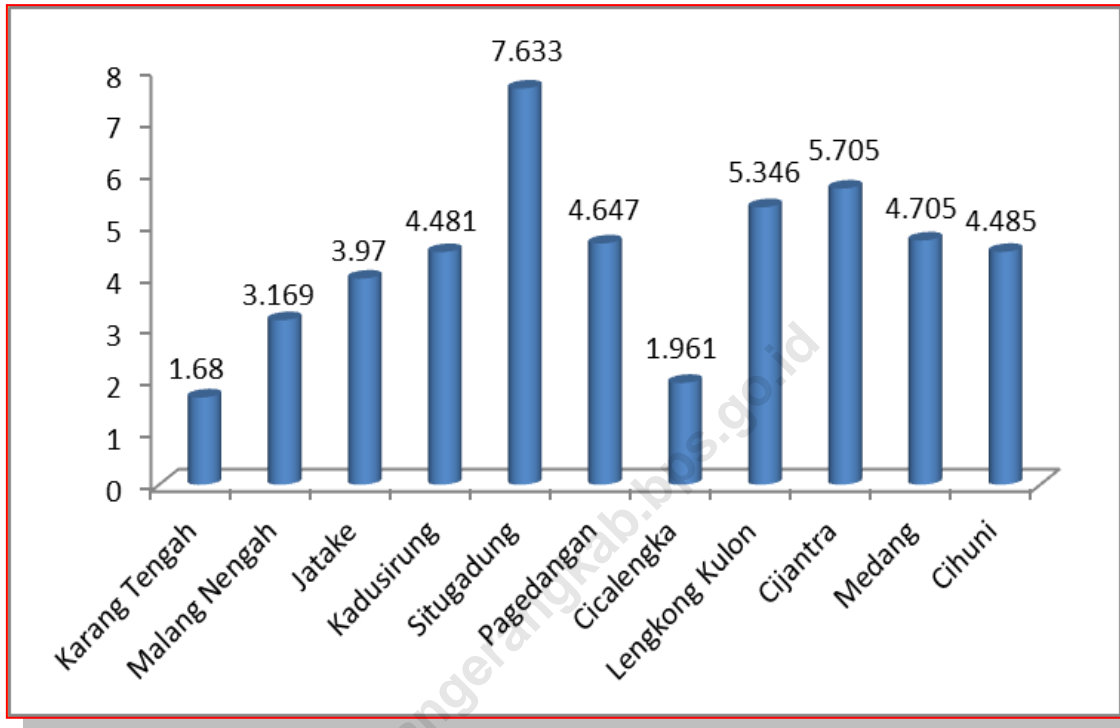
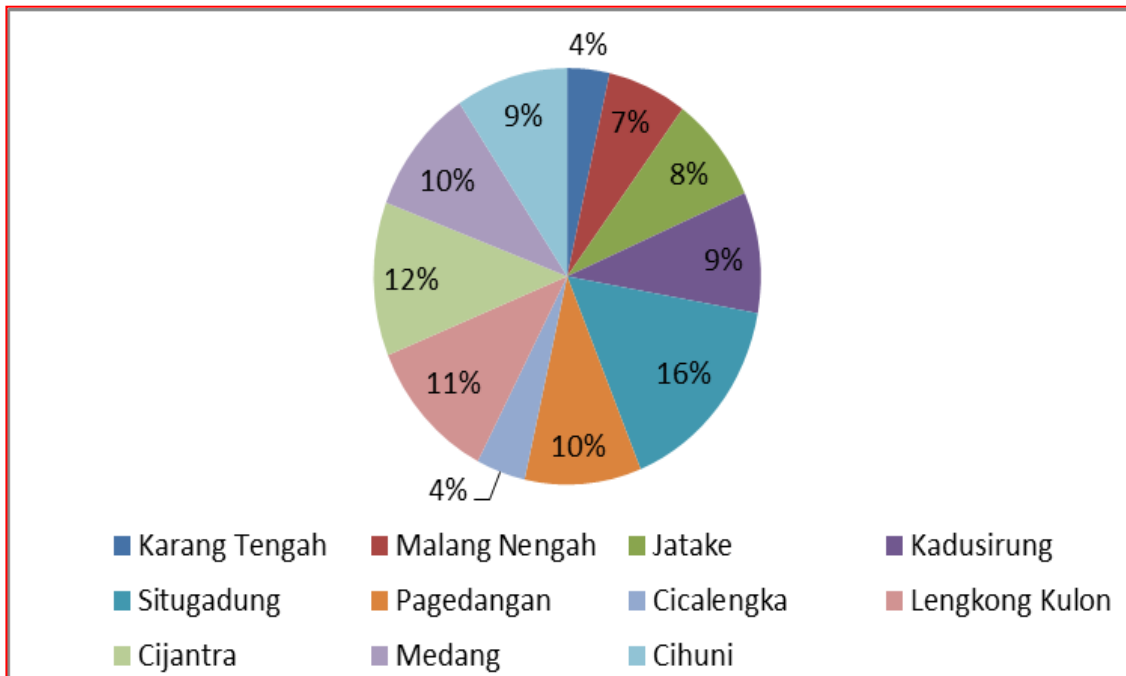


Diagram 2. Persentase Luas Wil. Desa/Kel



Tabel 1.1 Potensi Fisik Dasar Kecamatan Pagedangan
Table Base Physical Potency of Pagedangan District
 2017

Potensi Fisik Dasar <i>Base Physical Potency</i>	Keterangan <i>Annotation</i>
(1)	(2)
1. Letak Geografis/ <i>Geographical position</i>	Di bagian timur Kabupaten Tangerang/ <i>On the east part of Tangerang regency</i>
2. Luas Wilayah/ <i>Region Area</i>	47.782 Km ²
3. Batas-batas / <i>Border</i>	
- Sebelah Utara/ <i>on the North</i>	Kecamatan Kelapa Dua / <i>Kelapa Dua District</i>
- Sebelah Timur/ <i>on the East</i>	Kecamatan Serpong- Kota Tangerang Selatan / <i>Serpong district – Tangerang Selatan Regency</i>
- Sebelah Selatan/ <i>on the South</i>	Kecamatan Cisauk / <i>Cisauk District</i>
- Sebelah Barat/ <i>on the West</i>	Kecamatan Legok / <i>Legok District</i>
4. Wilayah Pemerintahan / <i>Government Area</i>	11 Desa / Kelurahan <i>11 Villages/Special Vilages</i>
- Desa/ <i>Village</i>	10 Desa <i>10 Villages</i>
- Kelurahan/ <i>Special village</i>	1 Kelurahan / <i>1 Special Village</i>

Sumber : BPS Kabupaten Tangerang
Source : BPS-Statistic of Tangerang Regency

BAB 1 KONDISI GEOGRAFIS

Table 1.2 Luas Wilayah menurut Desa/Kelurahan
 Table 1.2 *Region Area by Village/Special Village*
 2017

No.	Desa/Kelurahan <i>Village/Special Village</i>	Luas Wilayah <i>Region Area (Km²)</i>	Persentase <i>Percentage (%)</i>
(1)	(2)	(3)	(4)
1	Karang Tengah	1.680	3.52
2	Malang Nengah	3.169	6.63
3	Jatake	3.970	8.31
4	Kadusirung	4.481	9.38
5	Situgadung	7.633	15.97
6	Pagedangan	4.647	9.73
7	Cicalengka	1.961	4.10
8	Lengkong Kulon	5.346	11.19
9	Cijantra	5.705	11.94
10	Medang	4.705	9.85
11	Cihuni	4.485	9.39
Kec. Pagedangan		47.782	100

Sumber : BPS Kabupaten Tangerang
 Source : *BPS-Statistic of Tangerang Regency*

Table 1.3 Luas Wilayah menurut Penggunaan
Table Region Area by Used
 2017

No.	Desa/Kelurahan <i>Village/Special Village</i>	Luas Lahan/Area (Ha)		Jumlah <i>Total</i>
		Sawah	Darat/lain-lain	
(1)	(2)	(3)	(4)	(5)
1	Karang Tengah	26.56	141.44	168
2	Malang Nengah	113.8	203.1	316.9
3	Jatake	62.75	334.25	397
4	Kadusirung	69.4	378.7	448.1
5	Situgadung	214.4	548.9	763.3
6	Pagedangan	13.2	451.5	464.7
7	Cicalengka	13.75	182.35	196.1
8	Lengkong Kulon	5	529.6	534.6
9	Cijantra	26.5	544	570.5
10	Medang	0	470.5	470.5
11	Cihuni	0	448.5	448.5
Kec. Pagedangan		545.36	4232.84	4778.2

Sumber : BPP Cisauk Pagedangan

BAB 1 KONDISI GEOGRAFIS

Table 1.4 Letak Geografis Desa/Kelurahan
Table Geographical Position Village/Special Village
 2017

No.	Desa/Kelurahan <i>Village/Special Village</i>	Pantai <i>Beach</i>	Bukan Pantai/ <i>Not Beach</i>		
			Lembah <i>Valley</i>	Lereng <i>Slope</i>	Dataran <i>Flat</i>
(1)	(2)	(3)	(4)	(5)	(6)
1	Karang Tengah	-	-	-	✓
2	Malang Nengah	-	-	-	✓
3	Jatake	-	-	-	✓
4	Kadusirung	-	-	-	✓
5	Situgadung	-	-	-	✓
6	Pagedangan	-	-	-	✓
7	Cicalengka	-	-	-	✓
8	Lengkong Kulon	-	-	-	✓
9	Cijantra	-	-	-	✓
10	Medang	-	-	-	✓
11	Cihuni	-	-	-	✓

Kec. Pagedangan

Sumber : Kantor Kecamatan Pagedangan
 Source : *Pagedangan District Office*

BAB 1 KONDISI GEOGRAFIS

Table 1.5 Desa/Kelurahan menurut Ketinggian .
Table Village/Special Village by Altitude place .
 2017

No.	Desa/Kelurahan <i>Village/Special Village</i>	Ketinggian Tempat/ <i>Altitude</i>	
		Meter dpl <i>above the sea level (m)</i>	Kategori *) <i>Category</i>
(1)	(2)	(3)	(4)
1	Karang Tengah	54	dpl
2	Malang Nengah	51	dpl
3	Jatake	51	dpl
4	Kadusirung	61	dpl
5	Situgadung	52	dpl
6	Pagedangan	42	dpl
7	Cicalengka	42	dpl
8	Lengkong Kulon	43	dpl
9	Cijantra	41	dpl
10	Medang	35	dpl
11	Cihuni	34	dpl
Kec. Pagedangan		32	dpl

Sumber : Podes Kecamatan Pagedangan

Source : Pode Pagedangan District

*) Ket: dpl : di atas permukaan laut

Table 1.6 Persentase Desa/Kelurahan menurut Topografi .
Table Percentage Village/Special Village by Topography .
 2017

No.	Desa/Kelurahan <i>Village/Special Village</i>	Topografi/ <i>Topography</i> (%)	
		Datar/ <i>Flat Area</i>	Berbukit/ <i>Hilly Area</i>
(1)	(2)	(3)	(4)
1	Karang Tengah	100 %	-
2	Malang Nengah	100 %	-
3	Jatake	100 %	-
4	Kadusirung	100 %	-
5	Situgadung	100 %	-
6	Pagedangan	100 %	-
7	Cicalengka	100 %	-
8	Lengkong Kulon	100 %	-
9	Cijantra	100 %	-
10	Medang	100 %	-
11	Cihuni	100 %	-
Kec. Pagedangan			

Sumber : Kantor Kecamatan Pagedangan
Source : Pagedangan District Office

BAB 1 KONDISI GEOGRAFIS

Table 1.7 Curah Hujan 5 Tahun Terakhir 2015
Table Rain Fall in 5 Years ago . 2015

No.	Bulan/Month	Tahun/Year					Jumlah Ch (mm)	Rata-rata Average Jumlah Ch(mm)
		2011	2012	2013	2014	2015		
(1)	(2)	(3)	(4)	(5)	(6)	(7)	(8)	(9)
1.	Januari/January	396	300	594	632	287.6	2209.6	184.13
2.	Februari/Februar.y	205	322	298	647	260.5	1732.5	144.38
3.	Maret/March	409	143	279	156	338	1325	110.42
4.	April/April	215	644	263	309	198	1629	135.75
5.	Mei/May	79	279	312	311	190	1171	97.58
6.	Juni/June	81	63	46	153	93.3	436.3	36.36
7.	Juli/July	213	21	170	148	22.2	574.2	47.85
8.	Agustus/August	2	17	101	50	27	197	16.42
9.	September/September	46	44	65	0	11.5	166.5	13.88
10	Oktober/October	182	91	110	76	1.2	460.2	38.35
11	Nopember/November	145	283	210	204	274.4	1116.4	93.03
12	Desember/December	110	381	182	143	110.5	926.5	77.21
Jumlah/Total		2,083	2,588	2,630	2,829	1814.2	11,944	995.35

Sumber : BPP Kecamatan Pagedangan
 Source : BPP Pagedangan District

Table 1.8 Hari Hujan 5 Tahun Terakhir
Table Rain Days in 5 Years ago .
 2017

No.	Bulan/ <i>Month</i>	Tahun/ <i>Year</i>					Jumlah HH	Rata-rata <i>Average</i> Jmlh HH
		2011	2012	2013	2014	2017		
(1)	(2)	(3)	(4)	(5)	(6)	(7)	(8)	(9)
1.	Januari/ <i>January</i>	24	19	19	28	18	108	9
2.	Februari/ <i>February</i>	19	14	21	24	13	91	8
3.	Maret/ <i>March</i>	23	11	12	18	17	81	7
4.	April/ <i>April</i>	17	21	18	19	11	86	7
5.	Mei/ <i>May</i>	7	14	19	19	11	70	6
6.	Juni/ <i>June</i>	6	4	7	21	6	44	4
7.	Juli/ <i>July</i>	14	2	16	14	1	47	4
8.	Agustus/ <i>August</i>	3	1	8	4	1	17	1
9.	September/ <i>September</i>	6	8	6	0	1	21	2
10	Oktober/ <i>October</i>	13	8	9	9	1	40	3
11	Nopember/ <i>November</i>	12	25	18	13	16	84	7
12	Desember/ <i>December</i>	9	14	21	9	10	63	5
Jumlah/<i>Total</i>		153	141	174	178	106	752	63

Sumber : BPP Kecamatan Pagedangan
 Source : BPP Pagedangan District

BAB 1 KONDISI GEOGRAFIS

Table 1.9 Jarak Kantor Desa/Kelurahan ke Kantor Kecamatan yang Membawahi
Table Distance Between Village/Special Village to District Office
 2017

No.	Desa/Kelurahan <i>Village/Special Village</i>	Jarak ke Kantor Kecamatan/ <i>Distance to District Office</i>		
		< 5 Km	5 – 10 Km	> 10 Km
(1)	(2)	(3)	(4)	(5)
1	Karang Tengah	-	✓	-
2	Malang Nengah	-	✓	-
3	Jatake	✓	-	-
4	Kadusirung	✓	-	-
5	Situgadung	✓	-	-
6	Pagedangan	✓	-	-
7	Cicalengka	✓	-	-
8	Lengkong Kulon	✓	-	-
9	Cijantra	✓	-	-
10	Medang	✓	-	-
11	Cihuni	-	✓	-
Kecamatan Pagedangan				

Sumber : Kantor Kecamatan Pagedangan
Source Pagedangan District Office

BAB 2
PEMERINTAHAN
CHAPTER 2 GOVERNMENT

Table 2.1 Status Pemerintahan dan Klasifikasi Desa .
 Table Government Status and Village Classification .
 2017

No.	Desa/Kelurahan <i>Village/Special Village</i>	Status Pemerintahan <i>Government Status</i>	Klasifikasi/ <i>Classification</i>	
			Perkotaan/ <i>Urban</i>	Pedesaan/ <i>Rural</i>
(1)	(2)	(3)	(4)	(5)
1	Karang Tengah	Pedesaan	-	✓
2	Malang Nengah	Pedesaan	-	✓
3	Jatake	Pedesaan	-	✓
4	Kadusirung	Pedesaan	-	✓
5	Situgadung	Pedesaan	-	✓
6	Pagedangan	Pedesaan	✓	-
7	Cicalengka	Pedesaan	✓	-
8	Lengkong Kulon	Pedesaan	✓	-
9	Cijantra	Pedesaan	✓	-
10	Medang	Kelurahan	✓	-
11	Cihuni	Pedesaan	✓	-
Kec. Pagedangan				

Sumber : Kantor Kecamatan Pagedangan
 Source : *Pagedangan District Office*

BAB 2 PEMERINTAHAN

Table 2.2 Keadaan Gedung Kantor Desa menurut Standar Gedung dan Kepemilikan
Table
Number of Village Building by Building Standard and Ownership Status
 2017

No.	Desa/Kelurahan <i>Village/Special Village</i>	Standar <i>Standard</i>		Status Kepemilikan <i>Ownership Status</i>		
		Ya <i>Yes</i>	Tidak <i>No</i>	Pemerintah <i>Government</i>	Pinjam,Se wa,Kontrak <i>Rental</i>	Swadaya <i>Society</i> <i>Indept</i>
(1)	(2)	(3)	(4)	(5)	(6)	(7)
1	Karang Tengah	✓	-	-	-	✓
2	Malang Nengah	✓	-	-	-	✓
3	Jatake	✓	-	-	-	✓
4	Kadusirung	✓	-	-	-	✓
5	Situgadung	✓	-	-	-	✓
6	Pagedangan	✓	-	-	-	✓
7	Cicalengka	✓	-	-	-	✓
8	Lengkong Kulon	✓	-	-	-	✓
9	Cijantra	✓	-	-	-	✓
10	Medang	✓	-	✓	-	-
11	Cihuni	✓	-	-	-	✓
Kec. Pagedangan						

Sumber : Kantor Kecamatan Pagedangan
 Source : Pagedangan District Office

Table 2.3 Jumlah Aparat Desa/Kelurahan yang Bekerja di Kantor Desa
 Table Number of Employee who Work in Village/Special Village Office
 2017

No.	Desa/Kelurahan <i>Village/Special Village</i>	Status/ <i>Status</i>		Jumlah <i>Total</i>
		Tetap <i>Permanent</i>	Tidak Tetap <i>Not Permanent</i>	
(1)	(2)	(3)	(4)	(5)
1	Karang Tengah	7	-	7
2	Malang Nengah	6	3	9
3	Jatake	6	3	9
4	Kadusirung	7	4	11
5	Situgadung	11	-	11
6	Pagedangan	7	4	11
7	Cicalengka	7	4	11
8	Lengkong Kulon	7	-	7
9	Cijantra	6	6	12
10	Medang	9	-	9
11	Cihuni	7	-	7
Kec. Pagedangan		80	24	104

Sumber : Kantor Kecamatan Pagedangan
 Source : Pagedangan District Office

Table 2.4 Jumlah Pos Polisi, Anggota Linmas, dan Pos Kamling .
 Table Number of Civil Defense Members, Police Post, and PosKamling .
 2017

No.	Desa/Kelurahan <i>Village/Special Village</i>	Pos Polisi <i>Police Post</i>	Anggota Linmas <i>Civ.def.members</i>	Pos Kamling*)
(1)	(2)	(3)	(4)	(5)
1	Karang Tengah	-	14	2
2	Malang Nengah	-	16	3
3	Jatake	-	22	4
4	Kadusirung	-	22	10
5	Situgadung	-	26	5
6	Pagedangan	1	26	13
7	Cicalengka	-	14	4
8	Lengkong Kulon	-	20	7
9	Cijantra	-	24	3
10	Medang	1	46	5
11	Cihuni	-	18	4
Kec. Pagedangan		2	248	60

Sumber : Kantor Desa/Kelurahan
 Source : Villages Office

Table 2.5 Desa/Kelurahan menurut Fasilitasnya .
 Table Number of Employee who Work in Village/Special Village Office
 2017

No.	Desa/Kelurahan <i>Village/Special Village</i>	Kantor Pem. Desa <i>Village Office</i>		Balai Desa <i>Village Hall</i>	
		Ada/Yes	Tidak/No	Ada/Yes	Tidak/No
(1)	(2)	(3)	(4)	(5)	(6)
1	Karang Tengah	✓	-	✓	-
2	Malang Nengah	✓	-	✓	-
3	Jatake	✓	-	✓	-
4	Kadusirung	✓	-	✓	-
5	Situgadung	✓	-	✓	-
6	Pagedangan	✓	-	✓	-
7	Cicalengka	✓	-	✓	-
8	Lengkong Kulon	✓	-	✓	-
9	Cijantra	✓	-	✓	-
10	Medang	✓	-	✓	-
11	Cihuni	✓	-	✓	-
Kec. Pagedangan					

Sumber : Kantor Kecamatan Pagedangan
 Source : Pagedangan District Office

Table 2.6 Jumlah RT/RW dan Nama Satuan Lingkungan Setempat (SLS) menurut Desa/Kelurahan .
Table
Number of RT/RW and Name Unit Local Area by Village/Special Village
 2017

No.	Desa/Kelurahan <i>Village/Special Village</i>	Jumlah/ <i>Total</i>		Nama <i>Name SLS</i>
		Rukun Tetangga (RT)	Rukun Warga (RW)	
(1)	(2)	(3)	(4)	(5)
1	Karang Tengah	13	6	RT/RW
2	Malang Nengah	18	5	RT/RW
3	Jatake	23	3	RT/RW
4	Kadusirung	21	5	RT/RW
5	Situgadung	34	7	RT/RW
6	Pagedangan	65	15	RT/RW
7	Cicalengka	16	4	RT/RW
8	Lengkong Kulon	28	7	RT/RW
9	Cijantra	20	6	RT/RW
10	Medang	89	16	RT/RW
11	Cihuni	13	4	RT/RW
Kec. Pagedangan		340	78	RT/RW

Sumber : Kantor Kecamatan Pagedangan
 Source : *Pagedangan District Office*

Table 2.7 Nama Kepala Desa/Kel. dan Alamat Kantor Desa/Kel.

Table The Name of Head Villages/S.Vill. and Address Villages Office 2017

No.	Desa/Kelurahan <i>Village/Special Village</i>	Nama Kepala Desa <i>Head of Village/S.Vill</i>	Alamat Kantor <i>Address of Vill. Office</i>
(1)	(2)	(3)	(4)
1	Karang Tengah	KOSWARA	Jl. Karang Tengah
2	Malang Nengah	A. SURYADI	Jl. Raya Pr Panjang-Lgk
3	Jatake	ADI SUMAIDI	Jl. Raya Maloko
4	Kadusirung	SYAMSU GUNA MIHARJA	Jl. Raya Maloko
5	Situgadung	H, ACA AHMANUDIN	Jl. Raya Maloko
6	Pagedangan	H, AHMAD ANWAR , S.Ag	Jl. Raya Pagedangan
7	Cicalengka	JAYANI, HS	Jl. Raya Pagedangan
8	Lengkong Kulon	M. PAIZ, SH	Jl. Raya Pagedangan
9	Cijantra	DAMANHURI	Jl. Desa Cijantra
10	Medang	RIZKI RIZANI FACHZI, S.IP, M.Si	Jl. Medang
11	Cihuni	MAD NASIR, SE	Jl. Desa Cihuni
Kec. Pagedangan			

Sumber : Kantor Kecamatan Pagedangan
 Source : *Pagedangan District Office*

BAB 2 PEMERINTAHAN

Table 2.8 Nama Sekretaris Desa/Kel. dan Alamat Kantor Desa/Kelurahan.

Table The Name of Head Villages/S.Vill. and Address Villages Office 2017

No.	Desa/Kelurahan <i>Village/Special Village</i>	Nama Kepala Desa <i>Head of Village/S.Vill</i>	Alamat Kantor <i>Address of Vill. Office</i>
(1)	(2)	(3)	(4)
1	Karang Tengah	HIDAYAT	Jl. Karang Tengah
2	Malang Nengah	YOYO SUTRAYOGI	Jl. Raya Pr Panjang-Lgk
3	Jatake	MUSLIH	Jl. Raya Maloko
4	Kadusirung	HASANUDIN	Jl. Raya Maloko
5	Situgadung	AGUS TAJUDIN	Jl. Raya Maloko
6	Pagedangan	MOCH, YUSUF	Jl. Raya Pagedangan
7	Cicalengka	RIZAL MUCHTAR	Jl. Raya Pagedangan
8	Lengkong Kulon	MULYADI.ST	Jl. Raya Pagedangan
9	Cijantra	ROMLI	Jl. Desa Cijantra
10	Medang	SUPRIYADI	Jl. Medang
11	Cihuni	AHMAD KUNAEFI	Jl. Desa Cihuni
Kec. Pagedangan			

Sumber : Kantor Kecamatan Pagedangan
Source : Pagedangan District Office

Table 2.9 Jumlah Aparat Pemerintahan Kecamatan menurut Status dan Jenis Kelamin.
Table *Number of Employee who Work in Pagedangan District by Status and Sex*
 2017

Status Pegawai <i>Employee Status</i>	Laki-laki <i>Man</i>	Perempuan <i>Woman</i>	Jumlah <i>Total</i>
(1)	(2)	(3)	(4)
P N S D	34	5	39
T K K	-	-	-
Magang	5	1	6
Jumlah	39	6	45

Sumber : Kantor Kecamatan Pagedangan
Source : *Pagedangan District Office*
 Keterangan : PNSD = Pegawai Negeri Sipil Daerah
 TKK = Tenaga Kerja Kontrak

BAB 2 PEMERINTAHAN

Table 2.10 Jumlah PNSD Aparat Kecamatan menurut Tingkat Pendidikan
Number of Employee who Work District by Education
 Table 2017

Tingkat Pendidikan <i>Level of Education</i>	Laki-laki <i>Man</i>	Perempuan <i>Woman</i>	Jumlah <i>Total</i>
(1)	(2)	(3)	(4)
SD dan Sederajat	1	-	1
SLTP dan Sederajat	3	-	3
SMU dan Sederajat	12	2	14
Akademi	1	1	2
Perguruan Tinggi	16	3	19
Jumlah	33	6	39

Sumber : Kantor Kecamatan Pagedangan

Source : *Pagedangan District Office*

Table 2.11 Jumlah PNSD . menurut Tingkat Golongan

Table Number of PNSD . by Rank 2017

Golongan	Laki-laki	Perempuan	Jumlah
<i>Rank</i>	<i>Man</i>	<i>Woman</i>	<i>Total</i>
(1)	(2)	(3)	(4)
Gol IV	3	-	3
Gol III	11	3	14
Gol II	16	2	18
Gol I	4		4
Jumlah	34	5	39

Sumber : Kantor Kecamatan Pagedangan

Source : Pagedangan District Office

Table 2.12 Jumlah PNSD . menurut Kelompok Umur

Table Number of PNSD . by Age Group

2017

Kelompok Umur (Tahun) <i>Age Group (years)</i>	Laki-laki <i>Man</i>	Perempuan <i>Woman</i>	Jumlah <i>Total</i>
(1)	(2)	(3)	(4)
< 20	-	-	-
20 – 24	-	-	-
25 – 29	2	1	3
30 – 34	5	-	2
35 – 39	3	1	4
40 – 44	6	2	8
45 – 49	6	-	8
50 – 54	5	-	9
55 +	7	1	-
Jumlah	34	5	39

Sumber : Kantor Kecamatan Pagedangan

Source : Pagedangan District Office

Table 2.13 Jumlah PNSD . menurut Masa Kerja
 Table Number of PNSD by Working Periode
 2017

Masa Kerja (Tahun) <i>Working Periode (years)</i>	Laki-laki <i>Man</i>	Perempuan <i>Woman</i>	Jumlah <i>Total</i>
(1)	(2)	(3)	(4)
≤ 4	1	-	1
5 – 9	1	1	13
10 – 14	17	2	19
15 – 19	6	-	6
20 – 24	4	2	6
25 – 29	4	-	4
30 – 34	1	-	1
35 – 39	-	-	-
40 +	-	-	-
Jumlah	34	5	39

Sumber : Kantor Kecamatan Pagedangan

Source : Pagedangan District Office

BAB III
PENDUDUK DAN TENAGA
KERJA

Population And Manpower

BAB 3 PENDUDUK DAN TENAGA KERJA

Table 3.1)*Jumlah Penduduk dan Rasio Jenis Kelamin .

Table)*Population and Sex Ratio in Pagedangan District
2017

No.	Desa/Kelurahan <i>Village/Special Village</i>	Penduduk/ <i>Population</i>		
		Laki-laki <i>Man</i>	Perempuan <i>Woman</i>	Jumlah <i>Total</i>
(1)	(2)	(3)	(4)	(5)
1	Karang Tengah	2.838	2.662	5.500
2	Malang Nengah	3.905	3.602	7.507
3	Jatake	5.024	4.747	9.771
4	Kadusirung	4.647	4.347	8.994
5	Situgadung	5.316	5.019	10.335
6	Pagedangan	6.914	6.580	13.494
7	Cicalengka	3.070	2.929	5.999
8	Lengkong Kulon	3.645	3.411	7.056
9	Cijantra	4.652	4.363	9.015
10	Medang	17.892	17.693	35.585
11	Cihuni	3.949	3.762	7.711
Kec. Pagedangan		61.852	59.115	120.967

)* *Angka sementara*

Sumber : BPS Kabupaten Tangerang

Source : BPS-Statistic of Tangerang Regency

BAB 3 PENDUDUK DAN TENAGA KERJA

Table 3.2)*Luas Wilayah dan Rata-rata Penduduk per Km²
 Table Region Area and Average Population per Km² .
 2017

No.	Desa/Kelurahan <i>Village/Special Village</i>	Luas Wilayah <i>Region Area</i>	Rata-rata Penduduk per Km ² / <i>Average Population per Km²</i>
(1)	(2)	(3)	(4)
1	Karang Tengah	1.680	3,274
2	Malang Nengah	3.169	2,369
3	Jatake	3.970	2,461
4	Kadusirung	4.481	2,007
5	Situgadung	7.633	1,354
6	Pagedangan	4.647	2,904
7	Cicalengka	1.961	3,059
8	Lengkong Kulon	5.346	1,320
9	Cijantra	5.705	1,580
10	Medang	4.705	7,563
11	Cihuni	4.485	1,719
Kec. Pagedangan		47.782	2,532

)* Angka sementara

Sumber : BPS Kabupaten Tangerang
 Source : BPS-Statistic of Tangerang Regency

BAB 3 PENDUDUK DAN TENAGA KERJA

Table 3.3 Perbandingan Jumlah Penduduk dan Luas Wilayah .
 Table The Comparison of Population and Area .
 2017

No.	Desa/Kelurahan <i>Village/Special Village</i>)*Penduduk/ <i>Population</i>		Luas Wilayah/ <i>Region Area</i>	
		Jumlah	%	Km ²	%
(1)	(2)	(3)	(4)	(5)	(6)
1	Karang Tengah	5.500	4,55	1.680	3.52
2	Malang Nengah	7.507	6,21	3.169	6.63
3	Jatake	9.771	8,08	3.97	8.31
4	Kadusirung	8.994	7,44	4.481	9.38
5	Situgadung	10.335	8,54	7.633	15.97
6	Pagedangan	13.494	11,16	4.647	9.73
7	Cicalengka	5.999	4,96	1.961	4.10
8	Lengkong Kulon	7.056	5,83	5.346	11.19
9	Cijantra	9.015	7,45	5.705	11.94
10	Medang	35.585	29,42	4.705	9.85
11	Cihuni	7.711	6,37	4.485	9.39
Kec. Pagedangan		120.967	100.00	47.782	100,00

)* Angka sementara

Sumber : BPS Kabupaten Tangerang

Source : BPS-Statistic of Tangerang Regency

BAB 3 PENDUDUK DAN TENAGA KERJA

Table 3.4 Penduduk menurut Kelompok Umur .
 Table Population by Age Group in Pagedangan District
 2017

No.	Kelompok Umur <i>Age Group</i>)*Jenis Kelamin / <i>Sex</i>		
		Laki-laki/ <i>Man</i>	Perempuan/ <i>Woman</i>	Jumlah/ <i>Total</i>
(1)	(2)	(3)	(4)	(5)
1.	0 – 4	6.539	6.207	12.746
2.	5 – 9	6.191	5.961	12.152
3.	10 – 14	5.165	4.966	10.131
4.	15 – 19	5.372	5.389	10.761
5.	20 – 24	5.336	5.025	10.361
6.	25 – 29	5.313	5.159	10.472
7.	30 – 34	5.537	5.409	10.946
8.	35 – 39	5.203	5.335	10.538
9.	40 – 44	4.877	4.375	9.252
10.	45 – 49	3.816	3.247	7.063
11.	50 – 54	2.917	2.595	5.512
12.	55 – 59	2.207	1.890	4.097
13.	60 – 64	1.463	1.302	2.765
14.	65 - 69	846	878	1.724
15	70 +	1070	1,377	2447
Kec. Pagedangan		61,852	59,115	120,967

)* Angka sementara

Sumber : BPS Kabupaten Tangerang
 Source : BPS-Statistic of Tangerang Regency

BAB 3 PENDUDUK DAN TENAGA KERJA

Table 3.5 Penduduk menurut Kelompok Umur berdasarkan Desa/Kel .
Table Population by Age Group in Pagedangan District
 2017

No.	Desa/Kelurahan <i>Village/Spc. Village</i>)*Kelompok Umur / <i>Age Group</i>					
		0 – 4	5 – 9	10 – 14	15 – 19	20 – 24	25 – 29
(1)	(2)	(3)	(4)	(5)	(6)	(7)	(8)
1	Karang Tengah	616	603	574	515	468	410
2	Malang Nengah	886	733	656	702	755	716
3	Jatake	1.112	961	806	889	845	898
4	Kadusirung	1.038	929	719	845	782	864
5	Situgadung	1.003	915	954	916	1.016	843
6	Pagedangan	1.443	1.480	1.324	1.146	1.002	999
	Cicalengka	664	498	481	654	618	524
8	Lengkong Kulon	610	622	519	601	621	576
9	Cijantra	844	878	828	885	855	828
10	Medang	3.876	3.778	2.707	2.996	2.664	3.095
11	Cihuni	654	755	563	612	735	719
Kec. Pagedangan		12,746	12.152	10,131	10,761	10,361	10,472

)* Angka sementara

Sumber : BPS Kabupaten Tangerang
 Source : BPS-Statistic of Tangerang Regency

BAB 3 PENDUDUK DAN TENAGA KERJA

Table / Table 3.5

Lanjutan Tabel
Continued Table

No.	Desa/Kelurahan <i>Village/Spc. Village</i>)*Kelompok Umur / <i>Age Group</i>					
		30 – 34	35 – 39	40 – 44	45 – 49	50 – 54	55 – 59
(1)	(2)	(3)	(4)	(5)	(6)	(7)	(8)
1	Karang Tengah	429	339	370	344	234	204
2	Malang Nengah	573	517	526	424	378	277
3	Jatake	842	755	627	572	453	388
4	Kadusirung	764	586	648	609	398	249
5	Situgadung	738	842	752	618	593	437
6	Pagedangan	1.121	1.370	1.184	694	595	423
7	Cicalengka	413	431	370	416	342	218
8	Lengkong Kulon	602	572	566	453	354	340
9	Cijantra	689	605	560	579	516	325
10	Medang	4.047	3.881	3.085	1.847	1.221	918
11	Cihuni	728	640	564	507	428	318
Kec. Pagedangan		10.946	10.538	9.252	7.063	5.512	4.097

)* Angka sementara

Sumber : BPS Kabupaten Tangerang
Source : BPS-Statistic of Tangerang Regency

BAB 3 PENDUDUK DAN TENAGA KERJA

Table / Table 3.5

Lanjutan Tabel
Continued Table

No.	Desa/Kelurahan <i>Village/Spc. Village</i>)*Kelompok Umur / <i>Age Group</i>			Total <i>(Tabel 3.1.5)</i>
		60 – 64	65 – 69	70 +	
(1)	(2)	(3)	(4)	(5)	(6)
1	Karang Tengah	167	99	128	5.500
2	Malang Nengah	140	90	134	7.507
3	Jatake	244	147	232	9.771
4	Kadusirung	240	115	208	8.994
5	Situgadung	249	180	279	10.335
6	Pagedangan	319	172	222	13.494
7	Cicalengka	145	77	148	5.999
8	Lengkong Kulon	248	161	211	7.056
9	Cijantra	255	139	229	9.015
10	Medang	601	368	501	35.585
11	Cihuni	157	176	155	7.711
Kec. Pagedangan		2,522	1,589	2447	120.967

)* Angka sementara

Sumber : BPS Kabupaten Tangerang
Source : BPS-Statistic of Tangerang Regency

BAB 3 PENDUDUK DAN TENAGA KERJA

Table 3.6 Luas Tanah dan Penggunaannya .
Table Land Area and its Usage .
 2017

No.	Desa/Kelurahan <i>Village/Spc. Village</i>	Luas Lahan / <i>Land Area</i> (Ha)			
		Sawah		Bera	Kolam
		Tadah Hujan	Irigasi		
(1)	(2)	(3)	(4)	(5)	(6)
1	Karang Tengah	26,56	0.00	-	0,000
2	Malang Nengah	113,80	0.00	-	0,000
3	Jatake	62,75	0.00	50,00	0,000
4	Kadusirung	69,40	0.00	25,00	0,000
5	Situgadung	104,00	0.00	30,00	0,000
6	Pagedangan	2,00	0.00	23,00	0,000
7	Cicalengka	13,75	0.00	16,00	0,000
8	Lengkong Kulon	5,00	0.00	5,00	0,000
9	Cijantra	26,50	0.00	90,00	0,000
10	Medang	-	0.00	-	0,000
11	Cihuni	-	0.00	-	0,000
Kec. Pagedangan		423,76	0.00	239.20	0,000

Sumber : BPP Kecamatan Pagedangan
Source : BPP Pagedangan District

Lanjutan Tabel
Continued Table

No.	Desa/Kelurahan <i>Village/Spc. Village</i>	Luas Lahan / <i>Land Area</i> (Ha)			
		Kebun	D a r a t		
			Tegalan	Huma	Pekarangan
(1)	(2)	(3)	(4)	(5)	(6)
1	Karang Tengah	0.00	15,99	0.00	0.00
2	Malang Nengah	0.00	8,75	0.00	0.00
3	Jatake	0.00	123,00	0.00	0.00
4	Kadusirung	0.00	137,00	0.00	0.00
5	Situgadung	0.00	193,00	0.00	0.00
6	Pagedangan	0.00	61,00	0.00	0.00
7	Cicalengka	0.00	28,00	0.00	0.00
8	Lengkong Kulon	0.00	27,00	0.00	0.00
9	Cijantra	0.00	83,00	0.00	0.00
10	Medang	0.00	18,00	0.00	0.00
11	Cihuni	0.00	10,80	0.00	0.00
Kec. Pagedangan		0.00	705,54	0.00	0.00

Sumber : BPP Kecamatan Pagedangan
Source : BPP Pagedangan District

BAB IV

SOSIAL

Social

Table 4.1.2 Banyaknya Sekolah dan Murid SD Negeri .

Table Number of Schools and Pupils, of Elementary Schools
Tahun ajaran 2014

No.	Desa/Kelurahan <i>Village/Spc. Village</i>	Sekolah Negeri <i>Public School</i>	Murid/ <i>Pupils</i>		
			Laki-Laki	Perempuan	Jumlah
(1)	(2)	(3)	(4)	(5)	(6)
1	Karang Tengah	1	240	221	461
2	Malang Nengah	2	276	226	502
3	Jatake	2	205	233	438
4	Kadusirung	2	292	265	557
5	Situgadung	5	505	451	956
6	Pagedangan	1	332	332	664
7	Cicalengka	3	280	296	576
8	Lengkong Kulon	4	192	143	335
9	Cijantra	3	243	192	435
10	Medang	3	709	645	1354
11	Cihuni	1	175	143	318
Kec. Pagedangan		28	3449	3147	6596

Sumber : Dinas Pendidikan Kabupaten Tangerang
Source : *Education Service of Pagedangan District*

Table 4.1.3 Banyaknya Sekolah dan Guru SD Negeri

*Table Number of Schools and Techers of of Elementary public
Tahun 2015*

No.	Desa/Kelurahan <i>Village/Spc. Village</i>	Jumlah			
		Sekolah Negeri	Guru	Rombel	Ruang kelas
(1)	(2)	(3)	(4)	(5)	(6)
1	Karang Tengah	1	13	10	5
2	Malang Nengah	2	23	18	14
3	Jatake	2	25	19	13
4	Kadusirung	2	18	12	12
5	Situgadung	5	45	45	40
6	Pagedangan	2	23	20	15
7	Cicalengka	3	28	19	19
8	Lengkong Kulon	4	28	24	24
9	Cijantra	3	23	18	15
10	Medang	3	45	49	41
11	Cihuni	1	13	12	13
Kec. Pagedangan		29	135	138	273

Sumber : Dinas Pendidikan Kabupaten Tangerang
Source : *Education Service of Pagedangan District*

Table 4.1.4 Banyaknya Sekolah, Murid, dan Guru SMP

Table Number of Schools, Pupils, and Teachers of Vocational School .

Tahun 2015

No.	Desa/Kelurahan <i>Village/Spc.Village</i>	<u>Sekolah/Schools</u>		<u>Murid/Pupils</u>		<u>Guru/Teachers</u>	
		Negeri <i>Public</i>	Swasta <i>Private</i>	Negeri <i>Public</i>	Swasta <i>Private</i>	Negeri <i>Public</i>	Swasta <i>Private</i>
(1)	(2)	(3)	(4)	(5)	(6)	(7)	(8)
1	Karang Tengah	-	-	-	-	-	-
2	Malang Nengah	1	1	215	87	8	12
3	Jatake	-	-	-	-	-	-
4	Kadusirung	-	1	-	96	-	18
5	Situgadung	-	-	-	-	-	-
6	Pagedangan	-	1	-	101	-	16
7	Cicalengka	-	-	-	-	-	-
8	Lengkong Kulon	1	1	936	113	43	12
9	Cijantra	-	-	-	-	-	-
10	Medang	1	1	803	180	32	13
11	Cihuni	-	-	-	-	-	-
Kec Pagedangan		3	5	1.954	577	83	71

Sumber : Dinas Pendidikan Kabupaten Tangerang
 Source : *Education Service of Pagedangan District*

Table 4.1.5 Banyaknya Sekolah, Murid, dan Guru SMU .

*Table Number of Schools, Pupils, and Teachers of Senior High Schools
Tahun ajaran 2015*

No	Desa/Kelurahan <i>Village/Spc.Village</i>	Sekolah/Schools		Murid/Pupils		Guru/Teachers	
		Negeri	Swasta	Negeri	Swasta	Negeri	Swasta
		<i>Public</i>	<i>Private</i>	<i>Public</i>	<i>Private</i>	<i>Public</i>	<i>Private</i>
(1)	(2)	(3)	(4)	(5)	(6)	(7)	(8)
1	Karang Tengah	-	-	-	-	-	-
2	Malang Nengah	-	-	-	-	-	-
3	Jatake	-	-	-	-	-	-
4	Kadusirung	-	-	-	-	-	-
5	Situgadung	-	-	-	-	-	-
6	Pagedangan	1	-	478	-	23	-
7	Cicalengka	-	1	-	107	-	17
8	Lengkong Kulon	-	1	-	40	-	13
9	Cijantra	-	-	-	-	-	-
10	Medang	-	-	-	-	-	-
11	Cihuni	-	-	-	-	-	-
Kec. Pagedangan		1	2	478	147	23	30

Sumber : Dinas Pendidikan Kabupaten Tangerang
Source : *Education Service of Tangerang District*

Table 4.1.6 Banyaknya Sekolah, Murid, dan Guru SMK . *Number of Schools, Pupils, and Techers of Vocational School .*
 Tahun ajaran 2015

No	Desa/Kelurahan <i>Village/Spc.Village</i>	Sekolah/ <i>Schools</i>		Murid/ <i>Pupils</i>		Guru/ <i>Teachers</i>	
		Negeri <i>Public</i>	Swasta <i>Private</i>	Negeri <i>Public</i>	Swasta <i>Private</i>	Negeri <i>Public</i>	Swasta <i>Private</i>
(1)	(2)	(3)	(4)	(5)	(6)	(7)	(8)
1	Karang Tengah	-	-	-	-	-	-
2	Malang Nengah	-	-	-	-	-	-
3	Jatake	-	-	-	-	-	-
4	Kadusirung	-	-	-	-	-	-
5	Situgadung	-	-	-	-	-	-
6	Pagedangan	1	-	829	-	25	-
7	Cicalengka	-	-	-	-	-	-
8	Lengkong Kulon	-	-	-	-	-	-
9	Cijantra	-	-	-	-	-	-
10	Medang	-	-	-	-	-	-
11	Cihuni	-	-	-	-	-	-
Kec Pagedangan		1	-	829	-	25	-

Sumber : Dinas Pendidikan Kabupaten Tangerang
 Source : *Education Service of Tangerang District*

Table 4.1.6 Banyaknya Universitas/Sekolah Tinggi, Mahasiswa, dan Dosen .

Table Number of University, Students, and Lecture

2015

No.	Desa/Kelurahan <i>Village/ Spc. Village</i>	Universitas <i>University</i>		Mahasiswa <i>Student</i>		Dosen <i>Lecture</i>	
		Negeri <i>Public</i>	Swasta <i>Private</i>	Negeri <i>Public</i>	Swasta <i>Private</i>	Negeri <i>Public</i>	Swasta <i>Private</i>
(1)	(2)	(3)	(4)	(5)	(6)	(7)	(8)
1	Karang Tengah						
2	Malang Nengah	-	-	-	-	-	-
3	Jatake						
4	Kadusirung	-	-	-	-	-	-
5	Situgadung						
6	Pagedangan	1	2	NA	NA	NA	NA
7	Cicalengka						
8	Lengkong Kulon	-	-	-	-	-	-
9	Cijantra						
10	Medang	-	-	-	-	-	-
11	Cihuni						
Kec. Pagedangan		1	2	NA	NA	NA	NA

Sumber : Dinas Pendidikan Kecamatan Pagedangan
 Source : *Education Service of Pagedangan District*

Table 4.2.1 Banyaknya Fasilitas Kesehatan .
Number of Health Facility
 Table 2014

No.	Desa/Kelurahan <i>Village/Sp.Village</i>	Rumah Sakit <i>Hospital</i>	Rumah Bersalin <i>Maternal Hospital</i>	Puskesmas <i>Public Health Centre</i>	Pustu <i>Secondary PHC</i>	Poliklinik <i>Polyclinic</i>
(1)	(2)	(3)	(4)	(5)	(6)	(7)
1	Karang Tengah	-	-	-	-	-
2	Malang Nengah	-	-	-	-	1
3	Jatake	-	-	-	1	-
4	Kadusirung	-	-	-	1	1
5	Situgadung	-	1	-	-	-
6	Pagedangan	-	-	1	-	1
7	Cicalengka	-	-	-	-	1
8	Lengkong Kulon	-	1	-	-	1
9	Cijantra	-	-	-	-	1
10	Medang	1	2	-	-	1
11	Cihuni	-	-	-	-	-
Kec. Pagedangan		1	4	1	2	7

Sumber : Puskesmas Kecamatan Pagedangan

Source : *Public Health Centre of Pagedangan District*

Table Banyaknya Fasilitas Kesehatan Lainnya .

4.2.2 *Number of The Other Health Facility*

Table 2014

No	Desa/Kelurahan <i>Village/Sp.Village</i>	Praktek Dokter <i>Doctor</i>	Praktek Bidan <i>Midwife</i>	Posyandu <i>Integrated Serving Post</i>	Apotek <i>Dispensary</i>	Toko Obat <i>Drug Store</i>
(1)	(2)	(3)	(4)	(5)	(6)	(7)
1	Karang Tengah	-	1	6	-	-
2	Malang Nengah	1	2	6	-	1
3	Jatake	-	2	7	-	-
4	Kadusirung	-	2	6	-	-
5	Situgadung	1	2	7	-	-
6	Pagedangan	3	3	10	-	-
7	Cicalengka	-	1	6	-	-
8	Lengkong Kulon	2	1	6	-	-
9	Cijantra	-	1	7	-	1
10	Medang	4	4	18	1	1
11	Cihuni	-	2	6	-	1
Kec. Pagedangan		11	21	85	1	1

Sumber : Puskesmas Kecamatan Pagedangan

Source : *Public Health Centre of Pagedangan District*

Table 4.2.3 Banyaknya Tenaga Kesehatan yang Tinggal .

Number of Paramedic who Stay .

Table 2014

No.	Desa/Kelurahan <i>Village/Sp.Village</i>	Dokter <i>Doctor</i>	Bidan <i>Midwife</i>	Mantri/Peraw at <i>Nurse</i>	Dukun Bayi <i>Traditional Healer</i>
(1)	(2)	(3)	(4)	(5)	(6)
1	Karang Tengah	-	1	1	3
2	Malang Nengah	1	2	2	1
3	Jatake	-	2	1	3
4	Kadusirung	-	3	1	12
5	Situgadung	1	2	-	5
6	Pagedangan	2	3	1	3
7	Cicalengka	-	2	-	4
8	Lengkong Kulon	-	8	4	6
9	Cijantra	-	1	-	6
10	Medang	4	6	6	2
11	Cihuni	-	2	-	1
Kec. Pagedangan		8	32	16	46

Sumber : Puskesmas Kecamatan Pagedangan

Source : *Public Health Centre of Pagedangan District*

Table 4.2.4 Banyaknya Bayi yang Diimunisasi menurut Jenis Imunisasi .

Table Number of Immunized Babies by Kind in Pagedangan District 2014

No.	Desa/Kelurahan <i>Village/Sp.Village</i>	Jml Bayi <i>Number Babies</i>	Jumlah Bayi Yang diimunisasi		
			Campak <i>Measles</i>	BCG <i>BCG</i>	Polio3 <i>/Polio 4</i>
(1)	(2)	(3)	(4)	(5)	(6)
1	Karang Tengah	109	104	91	101
2	Malang Nengah	149	136	102	119
3	Jatake	182	171	131	126
4	Kadusirung	170	156	122	113
5	Situgadung	200	184	111	154
6	Pagedangan	240	220	191	185
7	Cicalengka	117	106	94	99
8	Lengkong Kulon	142	134	119	110
9	Cijantra	182	172	164	153
10	Medang	558	432	341	401
11	Cihuni	140	128	100	103
Kec. Pagedangan		2,189	1,943	1,566	1,664

Sumber : Puskesmas Kecamatan Pagedangan

Source : *Public Health Centre of Pagedangan District*

Tabel/Table 4.2.4

Lanjutan Tabel
Continued Table

No.	Desa/Kelurahan <i>Village/Sp. Village</i>	Jml Bayi <i>Number Babies</i>	Imunisasi	
			DPT1+HB1	DPT3+HB3
(1)	(2)	(8)	(9)	(10)
1	Karang Tengah	109	54	54
2	Malang Nengah	149	71	58
3	Jatake	182	78	82
4	Kadusirung	170	75	66
5	Situgadung	200	89	82
6	Pagedangan	240	110	113
7	Cicalengka	117	60	51
8	Lengkong Kulon	142	63	70
9	Cijantra	182	87	85
10	Medang	558	222	226
11	Cihuni	140	66	62
Kec. Pagedangan		2,189	1,977	949

Sumber : Puskesmas Kecamatan Pagedangan

Source : *Public Health Centre of Pagedangan District*

Jumlah Balita ditimbang menurut Desa/Kelurahan .

Table 4.2.6 *Number Baby Nutrition by Village*

Table 2014

No.	Desa/Kelurahan <i>Village/Sp.Village</i>	Balita		
		Jumlah	Ditimbang	BGM
(1)	(2)	(3)	(4)	(5)
1	Karang Tengah	744	426	4
2	Malang Nengah	2,662	1,750	4
3	Jatake	649	420	2
4	Kadusirung	1,052	720	3
5	Situgadung	1,256	860	2
6	Pagedangan	619	605	2
7	Cicalengka	619	476	7
8	Lengkong Kulon	1,121	640	2
9	Cijantra	928	660	2
10	Medang	989	660	2
11	Cihuni	810	460	2
Kec Pagedangan		11,449	7,677	32

Sumber : Puskesmas Kecamatan Pagedangan

Source : *Public Health Centre of Pagedangan District*

Table 4.2.7 Persentase Keadaan Gizi Balita menurut Status dan Desa/Kelurahan .
 Table Number Baby Nutrition by Status and Village in Pagedangan District
 2014

No.	Desa/Kelurahan <i>Village/Sp.Village</i>	Balita		
		Jumlah sasaran	% Ditimbang	% BGM
(1)	(2)	(3)	(4)	(5)
1	Karang Tengah	744	57.3	0.9
2	Malang Nengah	2,662	65.7	0.2
3	Jatake	649	64.7	0.5
4	Kadusirung	1,052	68.4	0.4
5	Situgadung	1,256	68.5	0.2
6	Pagedangan	619	97.7	0.3
7	Cicalengka	619	76.9	1.5
8	Lengkong Kulon	1,121	57.1	0.3
9	Cijantra	928	71.1	0.3
10	Medang	989	66.7	0.3
11	Cihuni	810	56.8	0.4
Kec Pagedangan		11,449	67.1	0.4

Sumber : Puskesmas Kecamatan Pagedangan

Source : Public Health Centre of Pagedangan District

Table 4.2.8 Jumlah Kunjungan Ibu Hamil dan persentase K1 , K4 di Puskesmas

Table Number of Visiting Pregnant Women and persentase K1,K4 in Public Health Center
2014

No.	Desa/Kelurahan <i>Village/Sp.Village</i>	Sasaran <i>Target</i>	Ibu Hamil			
			K1	%	K4	%
(1)	(2)	(3)	(4)	(5)	(6)	(7)
1	Karang Tengah	120	123	102.5	115	95.8
2	Malang Nengah	164	137	83.5	92	56.1
3	Jatake	200	211	105.5	146	73.0
4	Kadusirung	187	153	81.8	131	70.1
5	Situgadung	221	191	86.4	156	70.6
6	Pagedangan	264	256	97.0	207	78.4
7	Cicalengka	128	127	99.2	106	82.8
8	Lengkong Kulon	156	155	99.4	137	87.8
9	Cijantra	201	203	101.0	139	69.2
10	Medang	615	303	49.3	253	41.1
11	Cihuni	154	121	78.6	102	66.2
Kec Pagedangan		2,410	1,980	82.2	1,584	65.7

Sumber : Puskesmas Kecamatan Pagedangan

Source : Public Health Centre of Pagedangan District

BAB 4 SOSIAL

Table 4.2.8 Jumlah Ibu bersalin, di tolong Nakes di Puskesmas Pagedangan
 Table Number of Giving Birth in Public Health Center Pagedangan
 2014

No.	Desa/Kelurahan Village/Sp.Village	Ibu Bersalin		
		Jumlah	Ditolong Nakes	%
(1)	(2)			
1	Karang Tengah	115	118	102.6
2	Malang Nengah	156	115	73.7
3	Jatake	191	177	92.7
4	Kadusirung	178	142	79.8
5	Situgadung	211	143	67.8
6	Pagedangan	252	235	93.3
7	Cicalengka	122	109	89.3
8	Lengkong Kulon	149	136	91.3
9	Cijantra	192	162	84.4
10	Medang	586	269	45.9
11	Cihuni	147	110	74.8
Kec Pagedangan		2,299	1,716	74.6

Sumber : Puskesmas Kecamatan Pagedangan

Source : Public Health Centre of Pagedangan District

Table 4.2.9 Jumlah Tenaga Medis and Non Medis di Puskesmas Pagedangan *Number of Medical Personnel, and Non Medical Personnel in Public Health Center Pagedangan*
2014

No.	Uraian / <i>Explanation</i>	Th. 2012
(1)	(2)	(3)
1.	Tenaga Medis / <i>Medical Personnel</i>	
	- Dokter Spesialis/ <i>Doctor Specialist</i>	-
	- Dokter Umum/ <i>General Physician</i>	2
	- Dokter Gigi/ <i>Dentist</i>	2
	- Perawat/ <i>Nurse</i>	4
	- Bidan/ <i>Midwife</i>	16
	- Tenaga Lain/ <i>Others</i>	4
2.	Tenaga Non Medis / <i>Non Medical Personal</i>	4
Kec. Pagedangan		32

Sumber : Puskesmas Kecamatan Pagedangan

Source : *Public Health Centre of Pagedangan District*

BAB 4 SOSIAL

Table 4.2.10 Cakupan Jaminan kesehatan menurut jenis jaminan dan jenis kelamin di Puskesmas Pagedangan

Table 2014

NO	JENIS JAMINAN KESEHATAN	PESERTA JAMINAN PEMELIHARAAN KESEHATAN					
		JUMLAH			%		
		L	P	L+P	L	P	L+P
1	2	3	4	5	6	7	8
1	JAMKESMAS	-	-	0	0.00	0.00	0.00
2	ASKES PNS / BPJS NON PBI	11,618	11,610	23,228	21.44	22.48	21.95
3	JPK JAMSOSTEK	-	-	0	0.00	0.00	0.00
4	TNI/POLRI/PNS/ KEMHAN/PNS POLRI	-	-	0	0.00	0.00	0.00
5	ASURANSI PERUSAHAAN	-	-	0	0.00	0.00	0.00
6	ASURANSI SWASTA	-	-	0	0.00	0.00	0.00
7	JAMKESDA / KARTU SEHAT	2,154	2,150	4,304	3.98	4.16	4.07
JUMLAH		13,772	13,760	27,532	25.42	26.64	26.02

Sumber : Puskesmas Kecamatan Pagedangan
 Source : Public Health Centre of Pagedangan District

Table 4.2.11 Banyaknya Desa/Kelurahan menurut Saluran Pembuangan Limbah Rumahtangga

Table Nnumber of Village/Sp.Village by Sewage System of Household Waste 2014

No.	Desa/Kelurahan <i>Village/Sp.Village</i>	Lancar <i>Smoothly</i>	Tergenang <i>Stagnant</i>	Tidak Ada <i>None</i>
(1)	(2)	(3)	(4)	(5)
1	Karang Tengah	1	-	-
2	Malang Nengah	1	-	-
3	Jatake	1	-	-
4	Kadusirung	1	-	-
5	Situgadung	1	-	-
6	Pagedangan	1	-	-
7	Cicalengka	1	-	-
8	Lengkong Kulon	1	-	-
9	Cijantra	1	-	-
10	Medang	1	-	-
11	Cihuni	1	-	-
Kecamatan Pagedangan		11		

Sumber : Kantor Desa/Kelurahan se-Kecamatan Pagedangan

Source : *Village/Sp.Village Office* .

Table 4.2.13 Jumlah Desa menurut Kondisi Air Tanah
Number of Village by Inland Water Condition
 Table 2014

No.	Desa/Kelurahan <i>Village/Sp.Village</i>	Air Tanah Payau <i>Salty Inland Water</i>			Tercemar Air Laut <i>Poluted Sea Water</i>	
		Seluruhnya <i>Completely</i>	Sebagian <i>Partly</i>	Tidak Ada <i>None</i>	Ya <i>Yes</i>	Tidak <i>No</i>
(1)	(2)	(3)	(4)	(5)	(6)	(7)
1	Karang Tengah	-	-	✓	-	✓
2	Malang Nengah	-	-	✓	-	✓
3	Jatake	-	-	✓	-	✓
4	Kadusirung	-	-	✓	-	✓
5	Situgadung	-	-	✓	-	✓
6	Pagedangan	-	-	✓	-	✓
7	Cicalengka	-	-	✓	-	✓
8	Lengkong Kulon	-	-	✓	-	✓
9	Cijantra	-	-	✓	-	✓
10	Medang	-	-	✓	-	✓
11	Cihuni	-	-	✓	-	✓
Kecamatan Pagedangan		-	-	-	-	-

Sumber : Kantor Desa/Kelurahan se-Kecamatan Pagedangan

Source : Village/Sp.Village Office .

BAB 4 SOSIAL

Table 4.2.15 Jumlah Ibu Hamil yang mendapatkan Tablet Fe 1 , Fe3 2014

Table

No.	Desa/Kelurahan <i>Village/Sp.Village</i>	Jumlah		
		Ibu Hamil	Fe 1	Fe 3
(1)	(2)	(3)	(4)	(5)
1	Karang Tengah	120	123	115
2	Malang Nengah	164	137	92
3	Jatake	200	211	146
4	Kadusirung	187	153	131
5	Situgadung	221	191	156
6	Pagedangan	264	256	207
7	Cicalengka	128	127	106
8	Lengkong Kulon	156	155	137
9	Cijantra	201	203	139
10	Medang	615	303	253
11	Cihuni	154	121	102
Kecamatan Pagedangan		2410	1,980	1,584

Sumber : Kantor Desa/Kelurahan se-Kecamatan Pagedangan
Source : Village/Sp.Village Office in Pagedangan District

Table 4.2.16 Bahan Bakar yang Digunakan Sebagian Besar Keluarga menurut Desa .
 Table *Fuel Use by Majority of Household in Pagedangan District*
 2014

No.	Desa/Kelurahan <i>Village/Sp.Village</i>	Bahan Bakar yang Digunakan / <i>Fuel Use</i>			
		Gas Kota/LPG <i>Gas/LPG</i>	Minyak Tanah <i>Kerosene</i>	Kayu Bakar <i>Firewood</i>	Lainnya <i>Others</i>
(1)	(2)	(3)	(4)	(5)	(6)
1	Karang Tengah	✓	-	-	-
2	Malang Nengah	✓	-	-	-
3	Jatake	✓	-	-	-
4	Kadusirung	✓	-	-	-
5	Situgadung	✓	-	-	-
6	Pagedangan	✓	-	-	-
7	Cicalengka	✓	-	-	-
8	Lengkong Kulon	✓	-	-	-
9	Cijantra	✓	-	-	-
10	Medang	✓	-	-	-
11	Cihuni	✓	-	-	-

Kecamatan Pagedangan

Sumber : Kantor Desa/Kelurahan se-Kecamatan Pagedangan

Source : *Village/Sp.Village Office* .

Table 4.3.1 Jumlah Petugas Keluarga Berencana .

*Table Number of Family Planning Personels in Pagedangan
2014*

No.	Desa/Kelurahan <i>Village/Sp.Village</i>	Dokter <i>Doctor</i>	Bidan <i>Midwife</i>	Perawat <i>Nurse</i>	Jumlah <i>Total</i>
(1)	(2)	(3)	(4)	(5)	(6)
1	Karang Tengah	-	1	-	1
2	Malang Nengah	-	1	-	1
3	Jatake	-	1	-	1
4	Kadusirung	-	1	-	1
5	Situgadung	-	1	-	1
6	Pagedangan	3	1	-	4
7	Cicalengka	-	1	-	1
8	Lengkong Kulon	-	1	1	2
9	Cijantra	-	1	-	1
10	Medang	2	1	1	4
11	Cihuni	-	1	-	1
Kecamatan Pagedangan		5	11	2	18

Sumber : Kantor Kecamatan Pagedangan

Source : *Pagedangan District Office*

Table 4.3.2 Banyaknya Sarana Pelayanan Kesehatan KB .

Table *Number of Family Planning Personels*
2014

No.	Desa/Kelurahan <i>Village/Sp.Village</i>	Dokter <i>Doctor</i>	Bidan <i>Midwife</i>	Perawat <i>Nurse</i>	Jumlah <i>Total</i>
(1)	(2)	(3)	(4)	(5)	(6)
1	Karang Tengah	-	1	-	1
2	Malang Nengah	-	1	-	1
3	Jatake	-	1	-	1
4	Kadusirung	-	1	-	1
5	Situgadung	-	1	-	1
6	Pagedangan	3	3	-	6
7	Cicalengka	1	2	-	3
8	Lengkong Kulon	-	1	1	2
9	Cijantra	-	1	-	1
10	Medang	2	1	1	4
11	Cihuni	-	1	-	1
Kecamatan Pagedangan		6	14	2	22

Sumber : Kantor Kecamatan Pagedangan

Source : *Pagedangan District Office*

Table 4.3.4 Banyaknya Peserta KB Baru menurut Alat KB MKJP yang Digunakan .
 Table Number of Acceptors by Contraception Used in Pagedangan District
 2014

No.	Desa/Kelurahan <i>Village/Sp. Village</i>	Alat KB / <i>Contraception</i>				Jumlah MKJP
		IUD	MOP	MOW	<i>Implant</i>	
(1)	(2)	(3)	(4)	(5)	(6)	(7)
1	Karang Tengah	14	0	0	20	34
2	Malang Nengah	10	0	0	11	21
3	Jatake	18	0	0	21	39
4	Kadusirung	18	0	0	11	29
5	Situgadung	14	0	0	21	35
6	Pagedangan	14	0	0	21	35
7	Cicalengka	14	0	0	15	29
8	Lengkong Kulon	14	0	0	16	30
9	Cijantra	8	0	0	11	19
10	Medang	14	0	0	11	25
11	Cihuni	8	0	0	20	28
Kecamatan Pagedangan		146	0	0	178	324

**) Sumber : Puskesmas Pagedangan

Table 4.3.5 Banyaknya Peserta KB baru menurut Alat KB Non MKJP yang Digunakan . *Number of Acceptors by Contraception Used is non Long Term Method in Pagedangan 2014*

No.	Desa/Kelurahan <i>Village/Sp.Village</i>	Alat KB / <i>Contraception</i>			Jumlah Non MKJP
		Suntik <i>Injection</i>	Pil <i>Pil</i>	Kondom <i>Condom</i>	<i>Total Non Long Term</i>
(1)	(2)	(3)	(4)	(5)	(6)
1	Karang Tengah	269	168	5	442
2	Malang Nengah	225	160	6	391
3	Jatake	281	144	8	433
4	Kadusirung	279	166	6	451
5	Situgadung	245	164	5	414
6	Pagedangan	316	174	6	496
7	Cicalengka	244	150	5	399
8	Lengkong Kulon	313	162	7	482
9	Cijantra	106	72	5	183
10	Medang	445	218	6	669
11	Cihuni	253	164	8	425
Kecamatan Pagedangan		2,976	1,742	73	4,785

***)Sumber : Puskesmas Pagedangan

Table 4.3.8 Jumlah PUS Peserta KB .
 Table Number of PUS Famil Planning Acceptor .
 2014

No.	Desa/Kelurahan <i>Village/Sp.Village</i>	Jumlah PUS	Peserta KB	
			Baru	Aktif
(1)	(2)	(3)	(4)	(5)
1	Karang Tengah	1,412	433	1,258
2	Malang Nengah	2,129	429	959
3	Jatake	2,161	471	1,276
4	Kadusirung	2,524	510	1,108
5	Situgadung	2,422	433	1,273
6	Pagedangan	2,719	563	1,252
7	Cicalengka	1,555	425	1,349
8	Lengkong Kulon	1,775	484	1,188
9	Cijantra	1,549	350	1,966
10	Medang	5,631	579	1,392
11	Cihuni	1,702	432	1,407
Kecamatan Pagedangan		25,579	5,109	14,428

Sumber : Puskesmas Pagedangan

Table 4.4.1 Banyaknya Fasilitas Peribadatan .
 Table Number of Worship Facilities
 2014

No.	Desa/Kelurahan <i>Village/Sp.Village</i>	Mesjid <i>Mosque</i>	Mushola <i>Small Mosque</i>	Gereja <i>Church</i>	Kelenteng	Vihara <i>Buddhist Monastery</i>
(1)	(2)	(3)	(4)	(5)	(6)	(7)
1	Karang Tengah	4	10	-	-	-
2	Malang Nengah	4	11	-	-	-
3	Jatake	3	13	-	-	-
4	Kadusirung	5	13	-	-	-
5	Situgadung	4	7	-	-	-
6	Pagedangan	5	15	-	-	-
7	Cicalengka	3	12	-	-	-
8	Lengkong Kulon	4	7	-	-	-
9	Cijantra	7	10	-	-	1
10	Medang	9	12	-	-	-
11	Cihuni	2	11	1	-	-
Kecamatan Pagedangan		53	121	1	-	1

Sumber : Kantor Urusan Agama Kecamatan Pagedangan
 Source : *Religious Affairs of Pagedangan District Office*

Table 4.4.2 Jumlah Ulama, Mubaligh, Khotib, dan Guru Mengaji *Number of Religion Scholars, Preachers, Chotib, and Moslem Teacher*
Table
2014

No.	Desa/Kelurahan <i>Village/Sp. Village</i>	Ulama <i>Religion Scholars</i>	Mubaligh <i>Preacher</i>	Khotib <i>Chotib</i>	Guru Mengaji <i>Moslem Teacher</i>
(1)	(2)	(3)	(4)	(5)	(6)
1	Karang Tengah	6	6	12	6
2	Malang Nengah	5	5	12	5
3	Jatake	7	7	9	7
4	Kadusirung	8	8	15	8
5	Situgadung	5	5	12	5
6	Pagedangan	8	8	15	8
7	Cicalengka	11	11	9	11
8	Lengkong Kulon	7	7	12	7
9	Cijantra	12	12	21	12
10	Medang	5	5	36	5
11	Cihuni	3	3	6	3
Kecamatan Pagedangan		77	77	159	77

Sumber : Kantor Urusan Agama Kecamatan Pagedangan
Source : *Religious Affairs of Pagedangan District Office*

Table 4.4.4 Jumlah Pondok Pesantren, Kiai, Ustad, dan Santri

Table Number of Islamic Boarding Schools, Venerated Islamic Scholar, Ustad, and Islamic Student

2013

No.	Desa/Kelurahan <i>Village/Sp. Village</i>	Ponpes <i>Islamic Boarding School</i>	Guru/Kiai <i>Venerated Islamic Scholar</i>	Santri <i>Islamic Students</i>
(1)	(2)	(3)	(4)	(5)
1	Karang Tengah	3	9	180
2	Malang Nengah	3	7	357
3	Jatake	3	9	143
4	Kadusirung	1	5	106
5	Situgadung	1	5	48
6	Pagedangan	2	10	160
7	Cicalengka	6	17	295
8	Lengkong Kulon	3	11	100
9	Cijantra	4	13	221
10	Medang	1	2	35
11	Cihuni	1	2	43
Kecamatan Pagedangan		28	90	1,688

Sumber : Kantor Urusan Agama Kecamatan Pagedangan
 Source : *Religious Affairs of Pagedangan District Office*

Table 4.4.6 Penduduk menurut Keyakinan Agama

Table Population by Religion
2013

No.	Desa/Kelurahan <i>Village/Sp.Village</i>	Islam <i>Moslem</i>	Katolik <i>Christ</i>	Protestan	Hindu <i>Hindi</i>	Budha <i>Budhist</i>
(1)	(2)	(3)	(4)	(5)	(6)	(7)
1	Karang Tengah	5,409	-	-	14	9
2	Malang Nengah	5,164	5	11	14	24
3	Jatake	6,330	13	84	-	64
4	Kadusirung	6,353	35	23	15	187
5	Situgadung	6,870	-	5	15	187
6	Pagedangan	8,093	53	188	4	170
7	Cicalengka	5,603	-	16	-	5
8	Lengkong Kulon	5,908	1	15	-	3
9	Cijantra	5,260	3	7	-	949
10	Medang	13,109	363	870	49	515
11	Cihuni	5,122	-	13	-	12
Kecamatan Pagedangan		73,221	473	1,232	111	2,125

Sumber : Kantor Urusan Agama Kecamatan Pagedangan
Source : Religious Affairs of Pagedangan District Office

Table 4.5.1 Kegiatan Institusi Sosial menurut Desa dan Jenis Institusi

Table Activity Social Institution by Village and Kind of Institution . 2014

No.	Desa/Kelurahan <i>Village/Sp. Village</i>	Karang taruna		Panti Asuhan <i>Orphanage</i>		Panti Jompo <i>Old Folk's Home</i>	
		Ada <i>Yes</i>	Tidak <i>No</i>	Ada <i>Yes</i>	Tidak <i>No</i>	Ada <i>Yes</i>	Tidak <i>No</i>
(1)	(2)	(3)	(4)	(5)	(6)	(7)	(8)
1	Karang Tengah	✓	-	-	-	-	-
2	Malang Nengah	✓	-	-	-	-	-
3	Jatake	✓	-	-	-	-	-
4	Kadusirung	✓	-	-	-	-	-
5	Situgadung	✓	-	-	-	-	-
6	Pagedangan	✓	-	-	-	-	-
7	Cicalengka	✓	-	-	-	-	-
8	Lengkong Kulon	✓	-	-	-	-	-
9	Cijantra	✓	-	-	-	-	-
10	Medang	✓	-	-	-	-	-
11	Cihuni	✓	-	-	-	-	-

Kecamatan Pagedangan

Sumber : Kantor Desa se- Kecamatan Pagedangan
 Source : Villages Offices in Pagedangan District

Tabel / Table 4.5.1

Lanjutan Tabel
Continued Table

No.	Desa/Kelurahan <i>Village/Sp. Village</i>	PKK		Majlis Ta'lim, Pengajian		Kebaktian	
		Ada <i>Yes</i>	Tidak <i>No</i>	Ada <i>Yes</i>	Tidak <i>No</i>	Ada <i>Yes</i>	Tidak <i>No</i>
(1)	(2)	(9)	(10)	(11)	(12)	(13)	(14)
1	Karang Tengah	✓	-	✓	-	-	-
2	Malang Nengah	✓	-	✓	-	-	-
3	Jatake	✓	-	✓	-	-	-
4	Kadusirung	✓	-	✓	-	-	-
5	Situgadung	✓	-	✓	-	-	-
6	Pagedangan	✓	-	✓	-	-	-
7	Cicalengka	✓	-	✓	-	-	-
8	Lengkong Kulon	✓	-	✓	-	-	-
9	Cijantra	✓	-	✓	-	-	-
10	Medang	✓	-	✓	-	-	-
11	Cihuni	✓	-	✓	-	-	-

Kecamatan Pagedangan

Sumber : Kantor Desa se- Kecamatan Pagedangan
 Source : *Villages Offices in Pagedangan District*

Table 4.5.2 Keberadaan Fasilitas Olahraga
Table The Excistency of Sport Facility .
 2014

No	Desa/Kelurahan <i>Village/Sp.Village</i>	Fasilitas, Lapangan Olahraga / <i>Sport Facilities,Field</i>					Kolam Renang <i>Swimmi ng Pool</i>
		Sepakbola <i>Soccer</i>	Bolavoli <i>VolleyBall</i>	Bulutangkis <i>Badminton</i>	Basket <i>Basket Ball</i>	Tenis <i>Tennis</i>	
(1)	(2)	(3)	(4)	(5)	(6)	(7)	(8)
1	Karang Tengah	✓	✓	✓	-	-	-
2	Malang Nengah	✓	✓	✓	-	-	-
3	Jatake	✓	✓	✓	-	-	-
4	Kadusirung	✓	✓	✓	-	-	-
5	Situgadung	✓	✓	✓	-	-	-
6	Pagedangan	✓	✓	✓	-	-	-
7	Cicalengka	✓	✓	✓	-	-	-
8	Lengkong Kulon	✓	✓	✓	-	-	-
9	Cijantra	✓	✓	✓	-	-	-
10	Medang	✓	✓	✓	-	-	-
11	Cihuni	✓	✓	✓	-	-	-

Kecamatan Pagedangan

Sumber : Kantor Desa se- Kecamatan Pagedangan
 Source : *Villages Offices in Pagedangan District*

Table 4.5.3 Keberadaan Perkumpulan Olahraga
Table The Excistency of Sport Clubs .
 2014

No	Desa/Kelurahan <i>Village/Sp.Village</i>	Perkumpulan Olahraga / <i>Sport Clubs</i>				
		Sepakbola <i>Soccer</i>	Bolavoli <i>VolleyBall</i>	Bulutangkis <i>Badminton</i>	Tenis <i>Tennis</i>	Silat <i>Silat</i>
(1)	(2)	(3)	(4)	(5)	(6)	(7)
1	Karang Tengah	✓	✓	✓	-	-
2	Malang Nengah	✓	✓	✓	-	-
3	Jatake	✓	✓	✓	-	-
4	Kadusirung	✓	✓	✓	-	-
5	Situgadung	✓	✓	✓	-	-
6	Pagedangan	✓	✓	✓	-	-
7	Cicalengka	✓	✓	✓	-	-
8	Lengkong Kulon	✓	✓	✓	-	-
9	Cijantra	✓	✓	✓	-	-
10	Medang	✓	✓	✓	-	-
11	Cihuni	✓	✓	✓	-	-

Kecamatan Pagedangan

Sumber : Kantor Desa se- Kecamatan Pagedangan
 Source : *Villages Offices*

BAB V
PERTANIAN
Agriculture

Table 5.1.1 Penggunaan Lahan Sawah menurut Jenis Pengairan
Table Utilization of Paddy Field by Type of Irrigation
 2013

No.	Jenis Pengairan <i>Type of Irrigation</i>	Frekuensi Penanaman Padi Setahun <i>Frequency of Planting Paddy in a Year</i>		
		≥ 2 kali/ <i>Twice or More</i>	1 kali/ <i>Once</i>	Jumlah/ <i>Total</i> <i>Ha</i>
(1)	(2)	(3)		(4)
1.	Pengairan Teknis <i>Technical Irrigation</i>	-	-	-
2.	Pengairan Setengah Teknis <i>Semi Technical Irrigation</i>	-	-	-
3.	Pengairan Sederhana PU <i>Non Technical Irrigation PU</i>	-	-	-
4.	Pengairan Non PU <i>Non PU Irrigation</i>	-	-	-
5.	Tadah Hujan <i>Rain Fed</i>	713	83.96	796,96
6.	Pasang Surut	-	-	-
7.	Lebak	-	-	-
8.	Polder dan lainnya <i>Folder and the Other</i>	-	-	-
Jumlah		713	83.96	796,96

Sumber : Balai Penyuluh Pertanian Kecamatan Pagedangan
 Source : *Agriculture Technical Assistance of Pagedangan District*

Tabel 5.1..2 Penggunaan Lahan Kering menurut Status Penggunaan Lahan
Table Area of Dry Land by Status of Land Utilization
 2013

No	Status Penggunaan Lahan <i>Status of Land Utilization</i>	Luas Area (Ha)
(1)	(2)	(3)
1	Bangunan, Pekarangan dan Halaman Sekitar <i>House Compound</i>	412.39
2	Tegal, Kebon / <i>Garden</i>	553.16
3	Ladang, huma / <i>Dry Land</i>	41.00
4	Penggembalaan, padang rumput <i>Grass Land</i>	-
5	Rawa (tidak ditanam) <i>Swamps Fed</i>	52.65
6	Tanah sementara tidak diusahakan <i>Temporary Fallow Land</i>	175.78
7	Tanaman kayu-kayuan dan hutan rakyat <i>Private Wood & Forested Land</i>	815.89
8	Hutan negara / <i>State Forest</i>	-
9	Perkebunan / <i>Estate Land</i>	-
10	Tambak / <i>Dyke</i>	
11	Kuburan	54.27
12	Lainnya / <i>Others</i>	1157.19
Jumlah / Total		3262.3

Sumber / *Source* : Dinas Pertanian dan Peternakan Kabupaten Tangerang

Tabel 5.2.1 **KEADAAN ALAT/MESIN DAN KELEMBAGAAN PERTANIAN
TANAMAN PANGAN**

2013

No.	Jenis Alat/Mesin dan Kelembagaan Pertanian	Kondisi Baik *)	Rusak Berat **)	Jumlah (3) + (4)
(1)	(2)	(3)	(4)	(5)
1.	Pengolahan Lahan			
	a. Traktor Roda Dua	-	-	-
	1) Kecil (< 6 PK)	-	-	-
	2) Sedang (6 - 8,5 PK)	20	2	22
	3) Besar (> 8,5 PK)	-	-	-
	b. Traktor Roda Empat	-	-	-
	1) Mini (< 25 PK)	-	-	-
	2) Sedang (25 - 50 PK)	-	-	-
	3) Besar (> 50 PK)	-	-	-
2.	Penanaman			
	a. <i>Jabber</i>	-	-	-
	b. <i>Seeder</i>	-	-	-
	c. <i>Transplanter</i>	-	-	-
3.	Pemupukan			
	a. Pembenam pupuk (<i>Applicator</i>)	-	-	-
	b. Penebar Pupuk (<i>Spreader</i>)	-	-	-

Keterangan :

*) Termasuk yang rusak ringan yang masih dapat diperbaiki

**) Tidak dapat digunakan lagi (secara ekonomi tidak layak diperbaiki)

Tabel

5.2.1 Lanjutan

BAB 5 PERTANIAN

4.	Pengendalian OPT			
	a. <i>Hand Sprayer</i>	98	4	102
	b. <i>Knapsack Power Sprayer</i>	-	-	-
	c. <i>Skid Power Sprayer</i>	-	-	-
	d. <i>Swing Fog</i>	-	-	-
	e. Emposan Tikus	18	2	20
	f. Pembersih Gulma Manual	-	-	-
	g. Pembersih Gulma Bermesin (<i>Power Weeder</i>)	-	-	-
5.	Pengairan			
	a. Pompa Air	-	-	-
	1) Diameter 2	12	6	18
	2) Diameter 3	4	-	4
	3) Diameter 4	-	-	-
	4) Diameter 6	-	-	-
	5) Diameter lainnya	-	-	-
	b. Irigasi Curah (<i>Sprinkle Irrigation</i>)	-	-	-
	c. Irigasi Tetes (<i>Drip Irrigation</i>)	-	-	-

Keterangan :

*) Termasuk yang rusak ringan yang masih dapat diperbaiki

**) Tidak dapat digunakan lagi (secara ekonomi tidak layak diperbaiki)

Sumber / Source : Dinas Pertanian dan Peternakan Kabupaten Tangerang

Tabel
5.2.1 Lanjutan

No.	Jenis Alat/Mesin dan Kelembagaan Pertanian	Kondisi Baik *)	Rusak Berat **)	Jumlah (3) + (1)
(1)	(2)	(3)	(4)	(5)
6.	Pemanenan			
	a. Sabit Bergerigi	1,268	-	1,268
	b. <i>Reaper</i>	-	-	-
	c. <i>Combine Harvester</i>	-	-	-
	d. <i>Stripper</i>	-	-	-
7.	Perontok/Pemipil			
	a. Perontok Padi (<i>Thresher</i>)	-	-	-
	1) <i>Pedal Thresher</i>	-	-	-
	2) <i>Power Thresher</i>	1	-	1
	b. Pemipil Jagung (<i>Cornsheller</i>)	-	-	-
	c. Perontok Kedelai (<i>Thresher</i>)	-	-	-
	d. Perontok Multiguna (Padi, Jagung, Kedelai)	-	-	-
8.	Pembersih Gabah (<i>Winower</i>)	-	-	-
9.	Pengeringan (<i>Dryer</i>)			
	a. <i>Box Dryer</i>	-	-	-
	b. <i>Continous Dryer</i>	-	-	-
10.	Penggilingan			
	a. Penggilingan Padi Besar (<i>Large Rice Mill</i>)	-	-	-
	b. Penggilingan Padi Kecil (<i>Small Rice Mill</i>)	20	-	20
	c. <i>Rice Milling Unit</i>	-	-	-
	d. Pemecah Kulit gabah (<i>Husker</i>)	20	-	20
	e. Pemisah Gabah dengan Beras (<i>Separator</i>)	-	-	-
	f. Penyosoh Beras Pecah Kulit (<i>Polisher</i>)	20	-	20
	g. Penggiling Jagung (<i>Corn Mill</i>)	-	-	-

Tabel
5.2.1 Lanjutan

11.	Pengolahan			
	a. Pamarut Ubi Kayu	-	-	-
	b. Pembuat Chip	-	-	-
	c. Penepung	-	-	-
	d. Pembuat Pellet	-	-	-
	e. Perajang	-	-	-
	f. Penyawut	-	-	-
	g. <i>Grader</i> (untuk Kacang Tanah/Kedelai)	-	-	-
12.	Pembuatan Pupuk Organik/Kompos			
	a. Pencacah/Penghancur	-	-	-
	b. Pencampur/ <i>Mixer</i>	-	-	-
13.	Cold Storage	-	-	-
14.	Kelembagaan Pertanian			
	a. Kelompok Tani (POKTAN)			49
	b. Gabungan Kelompok Tani (GAPOKTAN)			4
	c. Koperasi Unit Desa (KUD)/Koperasi Tani			-
	d. Kios Sarana Produksi Pertanian (Saprotan)			-
	e. Lainnya :			-

Keterangan :

*) Termasuk yang rusak ringan yang masih dapat diperbaiki

***) Tidak dapat digunakan lagi (secara ekonomi tidak layak diperbaiki)

Tabel 5.2.2 **Data Luas Pertanaman Dalam Setahun 2013**

No.	Desa/Kelurahan <i>Village/Special Village</i>	Luas Pertanaman Tanaman Pangan		
		Padi (Ha)		
		<i>Padi sawah</i>	<i>Padi Gora</i>	<i>Padi Gogo</i>
(1)	(2)	(3)	(4)	(5)
1	Karang Tengah	26.56	-	-
2	Malang Nengah	113.80	-	7
3	Jatake	92.52	-	1.7
4	Kadusirung	115	-	3
5	Situgadung	182.00	-	4.00
6	Pagedangan	13.20	-	-
7	Cicalengka	40.65	-	-
8	Lengkong Kulon	32.40	-	-
9	Cijantra	109.00	-	-
10	Medang	-	-	-
11	Cihuni	-	-	-
Kec. Pagedangan		725.13	0.00	15.60

Sumber : BPP Kecamatan Pagedangan

Tabel **Lanjutan**
5.2.2 2013

No.	Desa/Kelurahan <i>Village/Special Village</i>	Luas Pertanaman Tanaman Pangan		
		Padi (Ha)		
		<i>Jagung</i>	<i>Kacang Tanah</i>	<i>Ubi Kayu</i>
(1)	(2)	(3)	(4)	(5)
1	Karang Tengah	4	11	1.5
2	Malang Nengah	5	6	8.2
3	Jatake	8	4	18.65
4	Kadusirung	4	11	24.5
5	Situgadung	3.00	2.00	4.00
6	Pagedangan	-	-	0.50
7	Cicalengka	-	2.2	7.7
8	Lengkong Kulon	-	-	1.00
9	Cijantra	2.00	1.30	2.30
10	Medang	-	-	-
11	Cihuni	-	-	0.10
Kec. Pagedangan		21.90	26.40	66.95

Sumber : BPP Kecamatan Pagedangan

Tabel 5.2.2 PEMBENIHAN TANAMAN HOLTIKULTURA .
2013

No.	Nama Tanaman	Penangkaran Benih			Perdagangan Benih		Jumlah Penggunaan Benih **)	
		Jumlah Produsen (Unit)	Luas Penangkaran (Ha)	Produksi Benih (Kg/phn)	Jumlah Pedagang Benih (Org)	Jumlah Benih yang Diperdagangkan (Kg/phn)	Bersertifikat (8)	Tidak Bersertifikat (9)
(1)	(2)	(3)	(4)	(5)	(6)	(7)	(8)	(9)
1.	Sayuran							
	1). Bawang Merah	-	-	-	-	-	-	-
	2). Cabe Besar	-	-	-	1	4	1	-
	3). Ketimun	-	-	-	1	6	5	4
	4). Kacang Panjang	-	-	-	1	5	1	3
	5). Kangkung	-	-	-	1	15	-	17
	6). Terung	-	-	-	1	2	1	1
	7). Bayam	-	-	-	1	21	-	15
2.	Buah-buahan							
	1). Pisang	-	-	-	-	-	-	2,500
	2). Mangga	-	-	-	-	-	-	100
	3). Durian	-	-	-	-	-	-	40
	4). Pepaya	-	-	-	-	-	4	-
	5). Belimbing	-	-	-	-	-	-	200
	6). Jambu Biji	-	-	-	-	-	-	100
3.	Tanaman Hias							
	1). Anggrek	-	-	-	-	-	2,500	600
	2). Kamboja Jepang (Adenium)	-	-	-	-	-	-	100
	3). Krisan	-	-	-	-	-	-	-
	4). Aglaonema	-	-	-	-	-	-	-
	5). Palem	-	-	-	-	-	-	60
	6). Pedang-pedangan (Sansievera)	-	-	-	-	-	-	300
4.	Tanaman Biofarmaka							
	1). Jahe	-	-	-	-	-	-	30
	2). Temulawak	-	-	-	-	-	-	20
	3). Kencur	-	-	-	-	-	-	50
	4). Kunyit	-	-	-	-	-	-	70
	5). Laos/Lengkuas	-	-	-	-	-	-	20
	6). Lempuyang	-	-	-	-	-	-	40

Sumber / Source : Dinas Pertanian dan Peternakan Kabupaten Tangerang

**Tabel
5.2.3**

**DATA PRODUKSI KOMODITAS UTAMA TANAMAN PANGAN
SPESIFIK LOKAL
2014**

NO	KOMODITAS	KECAMATAN PAGEDANGAN			
		LUAS TANAM (Ha)	LUAS PANEN (Ha)	PRODUK TIVITAS (Ton/Ha)	PRODUKSI (Ton)
1	PADI SAWAH	796.96	545.36	6.47	3,528.48
2	PADI GOGO	15.6	15.6	2.91	45.40
3	JAGUNG	25.9	25.9	3.14	81.33
4	KACANG TANAH	37.3	37.3	2.24	83.55
5	BAYAM	5.51	5.51	5.83	32.12
6	KANGKUNG	18.41	18.41	13.84	254.79
7	KACANG PANJANG	14.4	14.4	11.19	161.14
8	MENTIMUN	22.65	22.65	22.16	501.92
9	CABE	12.76	12	9.96	119.52
10	SINGKONG	68.45	68.45	22.26	1,523.70
11	PEPAYA	8	8	3.36	26.88
12	RAMBUTAN	168	168	38.17	6,412.56
13	ANGGREK	0	0	0	-

Sumber/ Source : Balai Penyuluh Pertanian Cisauk-Pagedangan

BAB VI

**INDUSTRI
DAN PERDAGANGAN**

Manufacture and Trade

BAB 6 INDUSTRI DAN PERDAGANGAN

Table 6.1.1 Jumlah Bank, Koperasi dan Hotel menurut Desa .

Table Number of Bank, Cooperative, and Hotel by Village in Pagedangan District
2014

No.	Desa/Kelurahan <i>Village/Spc.Village</i>	Hotel, Penginapan <i>Hotel, Motel</i>	Bank <i>Bank</i>	BPR	Koperasi Unit Desa (KUD)	Koperasi Non KUD
(1)	(2)	(3)	(4)	(5)	(6)	(7)
1	Karang Tengah	-	-	-	-	✓
2	Malang Nengah	-	-	-	-	✓
3	Jatake	-	-	-	-	✓
4	Kadusirung	-	-	-	-	✓
5	Situgadung	-	-	-	-	✓
6	Pagedangan	-	-	-	-	✓
7	Cicalengka	-	-	-	-	✓
8	Lengkong Kulon	-	-	-	-	✓
9	Cijantra	-	-	-	-	✓
10	Medang	-	-	-	-	✓
11	Cihuni	-	-	-	-	✓

Kecamatan Pagedangan

Sumber : Kantor Desa se-Kecamatan Pagedangan

Source : Village Office of Pagedangan Distric

BAB 6 INDUSTRI DAN PERDAGANGAN

Table 6.1.2 Jumlah Sarana Perdagangan menurut Desa .

Table Number of Trading Facilityl by Village in Pagedangan District 2014

No.	Desa/Kelurahan <i>Village/Spc.Village</i>	Pasar Permanen/Semi Permanen <i>Traditional Market</i>	Pasar Tanpa Bangunan <i>Outdoor Market</i>	Kelompok Pertokoan/Ruko <i>Stores</i>
(1)	(2)	(3)	(4)	(5)
1	Karang Tengah	-	-	✓
2	Malang Nengah	-	-	✓
3	Jatake	-	✓	✓
4	Kadusirung	-	-	✓
5	Situgadung	-	-	✓
6	Pagedangan	-	✓	✓
7	Cicalengka	✓	-	✓
8	Lengkong Kulon	-	✓	✓
9	Cijantra	-	✓	✓
10	Medang	✓	✓	✓
11	Cihuni	-	-	✓
Kecamatan Pagedangan				

Sumber : Kantor Desa se-Kecamatan Pagedangan
 Source : *Village Office of Pagedangan Distric*

BAB 6 INDUSTRI DAN PERDAGANGAN

Table 6.1.3 Jumlah Sarana Kegiatan Ekonomi Lainnya menurut Desa di Kec. Pagedangan
Table
Number of Other Economic Facility by Village in Pagedangan District
 2014

No.	Desa/Kelurahan <i>Village/Spc. Village</i>	Bengkel Kendaraan Bermotor <i>Automotif Service</i>	Bengkel Elektronik <i>Electronic Service</i>	Usaha Fotokopi <i>Foto Copy Centre</i>	Agen Perjalanan Wisata <i>Travel Agent</i>
(1)	(2)	(3)	(4)	(5)	(6)
1	Karang Tengah	✓	✓	-	-
2	Malang Nengah	✓	✓	✓	-
3	Jatake	✓	✓	-	-
4	Kadusirung	✓	✓	✓	-
5	Situgadung	✓	✓	✓	-
6	Pagedangan	✓	✓	✓	-
7	Cicalengka	✓	✓	✓	-
8	Lengkong Kulon	✓	✓	✓	-
9	Cijantra	✓	✓	-	-
10	Medang	✓	✓	✓	✓
11	Cihuni	✓	✓	-	-
Kecamatan Pagedangan					

Sumber : Kantor Desa se-Kecamatan Pagedangan
 Source : *Village Office of Pagedangan Distric*

BAB 6 INDUSTRI DAN PERDAGANGAN

Tabel / Table 6.1.3

Lanjutan Tabel
Continued Table

No.	Desa/Kelurahan <i>Village/Spc.Village</i>	Pangkas Rambut <i>Haircut</i>	Salon Kecantikan <i>Beauty Salon</i>	Bengkel Las <i>Weld Service</i>	Sewa Alat Pesta <i>Rental Party Equipment</i>
(1)	(2)	(7)	(8)	(9)	(10)
1	Karang Tengah	✓	✓	✓	✓
2	Malang Nengah	✓	✓	✓	✓
3	Jatake	✓	✓	✓	✓
4	Kadusirung	✓	✓	✓	✓
5	Situgadung	✓	✓	✓	✓
6	Pagedangan	✓	✓	✓	✓
7	Cicalengka	✓	✓	✓	✓
8	Lengkong Kulon	✓	✓	✓	✓
9	Cijantra	✓	✓	✓	✓
10	Medang	✓	✓	✓	✓
11	Cihuni	✓	✓	✓	✓

Kecamatan Pagedangan

Sumber : Kantor Desa se-Kecamatan Pagedangan
Source : Village Office of Pagedangan Distric

BAB 6 INDUSTRI DAN PERDAGANGAN

Tabel Realisasi Penerimaan PBB Tahun 2014
 Table Golongan I (Pedesaan) dan Golongan II, III, IV, V (Perkotaan)
 6.2.1 Kecamatan Pagedangan Kabupaten Tangerang

Bulan Januari

No	Desa	Realisasi Penerimaan PBB					Jumlah
		Golongan I	Golongan II	Golongan III	Golongan IV	Golongan V	
1	Karangtengah	-	-	-	-	-	-
2	Malangnengah	2,365,256	293,920	-	-	-	2,659,176
3	Jatake	428,807	-	-	-	-	428,807
4	Kadusirung	303,906	611,078	786,176	5,835,694	-	7,536,854
5	Situgadung	430,873	2,111,085	613,140	-	-	3,155,098
6	Pagedangan	830,797	1,638,594	-	-	-	2,469,391
7	Cicalengka	-	682,187	-	-	-	682,187
8	Lengkong Kulon	415,628	-	-	2,690,050	-	3,105,678
9	Cijantra	-	604,136	6,594,472	2,756,983	-	9,955,591
10	Medang	963,863	1,654,836	2,024,063	13,515,000	-	18,157,762
11	Cihuni	142,576	-	6,513,701	9,893,541	-	16,549,818
Jumlah		5,881,706	7,595,836	16,531,552	34,691,268	-	64,700,362

Sumber : Kantor Kecamatan Pagedangan

Source : Pagedangan District Office

BAB 6 INDUSTRI DAN PERDAGANGAN

Tabel Realisasi Penerimaan PBB Tahun 2014
 Table Golongan I (Pedesaan) dan Golongan II, III, IV, V (Perkotaan)
 6.2.2 Kecamatan Pagedangan Kabupaten Tangerang

Bulan Februari

No	Desa	Realisasi Penerimaan PBB					Jumlah
		Golongan I	Golongan II	Golongan III	Golongan IV	Golongan V	
1	Karangtengah	29,952	-	-	-	-	29,952
2	Malangnengah	2,874,370	3,629,594	-	-	-	6,503,964
3	Jatake	1,235,271	1,120,218	-	4,762,240	-	7,117,729
4	Kadusirung	559,411	2,233,234	588,760	5,328,893	-	8,710,298
5	Situgadung	952,244	2,653,339	6,073,391	-	-	9,678,974
6	Pagedangan	2,460,386	8,507,011	8,105,450	9,848,817	-	28,921,664
7	Cicalengka	1,741,969	2,862,367	738,048	-	-	5,342,384
8	Lengkong Kulon	402,360	192,000	3,787,000	-	-	4,381,360
9	Cijantra	1,927,297	2,347,602	1,694,720	-	-	5,969,619
10	Medang	2,567,005	18,136,618	7,852,238	19,294,770	-	47,850,631
11	Cihuni	1,624,344	4,242,998	8,128,087	52,139,532	-	66,134,961
Jumlah		16,374,609	45,924,981	36,967,694	91,374,252	-	190,641,536

Sumber : Kantor Kecamatan Pagedangan

Source : Pagedangan District Office

BAB 6 INDUSTRI DAN PERDAGANGAN

Tabel Realisasi Penerimaan PBB Tahun 2014
 Table Golongan I (Pedesaan) dan Golongan II, III, IV, V (Perkotaan)
 6.2.3 Kecamatan Pagedangan Kabupaten Tangerang

Bulan Maret

No	Desa	Realisasi Penerimaan PBB					Jumlah
		Golongan I	Golongan II	Golongan III	Golongan IV	Golongan V	
1	Karangtengah	773,660	4,555,546	1,716,739	-	-	7,045,945
2	Malangnengah	1,563,932	1,824,365	721,600	-	-	4,109,897
3	Jatake	5,184,860	7,816,513	17,577,720	-	-	30,579,093
4	Kadusirung	2,546,787	3,431,198	-	-	-	5,977,985
5	Situgadung	4,877,059	11,896,561	22,705,957	13,165,487	-	52,645,064
6	Pagedangan	5,358,362	16,536,027	34,826,578	5,016,040	-	61,737,007
7	Cicalengka	1,128,661	1,219,312	968,420	-	-	3,316,393
8	Lengkong Kulon	3,348,289	7,329,849	17,911,976	13,931,050	-	42,521,164
9	Cijantra	645,158	3,347,140	3,293,000	-	-	7,285,298
10	Medang	2,591,780	29,527,200	18,169,159	65,380,229	-	115,668,368
11	Cihuni	1,203,800	9,229,718	27,649,134	77,104,122	83,201,290	198,388,064
Jumlah		29,222,348	96,713,429	145,540,283	174,596,928	83,201,290	529,274,278

Sumber : Kantor Kecamatan Pagedangan

Source : Pagedangan District Office

BAB 6 INDUSTRI DAN PERDAGANGAN

Tabel Realisasi Penerimaan PBB Tahun 2014
 Table Golongan I (Pedesaan) dan Golongan II, III, IV, V (Perkotaan)
 6.2.4 Kecamatan Pagedangan Kabupaten Tangerang

Bulan April

No	Desa	Realisasi Penerimaan PBB					Jumlah
		Golongan I	Golongan II	Golongan III	Golongan IV	Golongan V	
1	Karangtengah	5,508,395	11,292,231	10,951,416	4,318,000		32,070,042
2	Malangnengah	4,803,291	7,782,040	1,740,500	-	-	14,325,831
3	Jatake	22,069,067	24,369,848	7,156,411	10,432,352	22,000,000	86,027,678
4	Kadusirung	8,679,841	15,950,147	10,168,279	-	-	34,798,267
5	Situgadung	11,809,237	32,449,536	38,921,463	14,594,178	-	97,774,414
6	Pagedangan	7,547,015	31,878,043	65,353,019	4,984,850	5,427,750	115,190,677
7	Cicalengka	1,811,029	8,257,206	3,545,768	-	46,382,802	59,996,805
8	Lengkong Kulon	2,556,488	6,084,045	17,985,520	44,294,900	26,505,300	97,426,253
9	Cijantra	4,870,302	14,887,910	12,606,420	5,110,042	11,222,850	48,697,524
10	Medang	8,017,551	95,076,308	46,737,603	148,792,016	-	298,623,478
11	Cihuni	769,962	14,664,576	38,541,112	95,834,676	6,027,750	155,838,076
Jumlah		78,442,178	262,691,890	253,707,511	328,361,014	117,566,452	1,040,769,045

Sumber : Kantor Kecamatan Pagedangan

Source : Pagedangan District Office

BAB 6 INDUSTRI DAN PERDAGANGAN

Tabel Realisasi Penerimaan PBB Tahun 2014
 Table Golongan I (Pedesaan) dan Golongan II, III, IV, V (Perkotaan)
 6.2.5 Kecamatan Pagedangan Kabupaten Tangerang

Bulan Mei

No	Desa	Realisasi Penerimaan PBB					Jumlah
		Golongan I	Golongan II	Golongan III	Golongan IV	Golongan V	
1	Karangtengah	2,549,363	4,506,482	1,815,246	2,929,934	-	11,801,025
2	Malangnengah	6,628,297	13,253,476	2,209,270	-	-	22,091,043
3	Jatake	5,860,290	16,818,375	5,122,640	4,984,000	-	32,785,305
4	Kadusirung	23,474,504	34,554,633	9,101,459	9,809,980	8,913,240	85,853,816
5	Situgadung	3,083,543	17,519,342	37,674,824	5,523,968	-	63,801,677
6	Pagedangan	6,383,468	31,856,800	63,261,865	15,403,929	-	116,906,062
7	Cicalengka	1,718,170	6,934,272	2,995,200	-	-	11,647,642
8	Lengkong Kulon	1,143,022	6,557,222	52,676,000	878,493,252	115,533,400	1,054,402,896
9	Cijantra	3,691,671	11,379,069	15,141,244	14,787,982	-	44,999,966
10	Medang	5,970,027	77,681,010	74,421,949	190,313,874	496,614,686	845,001,546
11	Cihuni	2,547,699	15,970,529	73,574,968	143,957,720	1,036,541,368	1,272,592,284
Jumlah		63,050,054	237,031,210	337,994,665	1,266,204,639	1,657,602,694	3,561,883,262

Sumber : Kantor Kecamatan Pagedangan

Source : Pagedangan District Office

BAB 6 INDUSTRI DAN PERDAGANGAN

Tabel Realisasi Penerimaan PBB Tahun 2014
 Table Golongan I (Pedesaan) dan Golongan II, III, IV, V (Perkotaan)
 6.2.6 Kecamatan Pagedangan Kabupaten Tangerang

Bulan Juni

No	Desa	Realisasi Penerimaan PBB					Jumlah
		Golongan I	Golongan II	Golongan III	Golongan IV	Golongan V	
1	Karangtengah	4,231,611	11,254,672	3,482,358	-	-	18,968,641
2	Malangnengah	7,909,420	17,219,784	9,397,628	4,717,450	17,183,670	56,427,952
3	Jatake	6,066,632	12,827,148	3,952,150	-	-	22,845,930
4	Kadusirung	7,483,311	16,594,446	6,732,574	3,433,600	-	34,243,931
5	Situgadung	3,535,938	13,576,451	209,675,348	2,228,000	-	229,015,737
6	Pagedangan	3,944,079	42,263,732	107,456,066	23,400,510	133,878,484	310,942,871
7	Cicalengka	2,843,664	9,663,136	11,225,739	-	-	23,732,539
8	Lengkong Kulon	1,735,122	13,882,775	14,474,908	21,118,860	416,063,400	467,275,065
9	Cijantra	6,937,450	57,584,531	68,418,572	2,185,600	113,083,602	248,209,755
10	Medang	8,192,316	138,077,061	218,898,625	181,764,653	12,994,516	559,927,171
11	Cihuni	6,706,283	72,548,114	157,401,039	167,677,133	1,448,716,120	1,853,048,689
Jumlah		59,585,826	405,491,850	811,115,007	406,525,806	2,141,919,792	3,824,638,281

Sumber : Kantor Kecamatan Pagedangan

Source : Pagedangan District Office

BAB VII

**PERHUBUNGAN
DAN KOMUNIKASI**

Transportation and Communication

BAB 7 PERHUBUNGAN DAN KOMUNIKASI

Table 7.1 Jumlah Desa menurut Sarana Lalulintas Utama, Jenis Jalan Utama Serta Kapasitas Jalan .
Number of Villages by Main Traffic Means, Kind of Main Street and Capacity of Main Street in Pagedangan District
 2017

No	Desa/Kelurahan <i>Village/Sp.Village</i>	Air <i>Water</i>	Darat / <i>Land</i>			Dapat Dilalui Roda 4 <i>Can be Passed by 4 Wheels Vehicle</i>	
			Aspal <i>Asphalt</i>	Diperkeras <i>Harden</i>	Tanah <i>Land</i>	Ya <i>Yes</i>	Tidak <i>No</i>
(1)	(2)	(3)	(4)	(5)	(6)	(7)	(8)
1	Karang Tengah	-	1	-	-	1	-
2	Malang Nengah	-	1	-	-	1	-
3	Jatake	-	1	-	-	1	-
4	Kadusirung	-	1	-	-	1	-
5	Situgadung	-	1	-	-	1	-
6	Pagedangan	-	1	-	-	1	-
7	Cicalengka	-	1	-	-	1	-
8	Lengkong Kulon	-	1	-	-	1	-
9	Cijantra	-	1	-	-	1	-
10	Medang	-	1	-	-	1	-
11	Cihuni	-	1	-	-	1	-
Kecamatan Pagedangan		-	1	-	-	1	-

Sumber : Kantor Desa se-Kecamatan Pagedangan

Source : Village Office of Pagedangan Distric

Kode 1: berarti "Ya" dan Kode - : berarti "Tidak"

Code 1: means "Yes" and Code - : means "No"

BAB 7 PERHUBUNGAN DAN KOMUNIKASI

Table 7.2 Jumlah Desa menurut Jenis Angkutan Umum .
 Table Number of Villages by Kind of Public Transportation .
 2014
 5

No	Desa/Kelurahan Village/S.Village	Ojek Sepeda Bicycle	Ojek Motor Motor Cycle	Kendaraan Vehicle		Perahu Motor Motor Ship	Kapal Motor Motor Boat	Lainnya Other
				Roda 3 3 Wheels	Roda 4 4 Wheels			
(1)	(2)	(3)	(4)	(5)	(6)	(7)	(8)	(9)
1	Karang Tengah	-	1	-	1	-	-	-
2	Malang Nengah	-	1	-	1	-	-	-
3	Jatake	-	1	-	1	-	-	-
4	Kadusirung	-	1	-	1	-	-	-
5	Situgadung	-	1	-	1	-	-	-
6	Pagedangan	-	1	-	1	-	-	-
7	Cicalengka	-	1	-	1	-	-	-
8	Lengkong Kulon	-	1	-	1	-	-	-
9	Cijantra	-	1	-	1	-	-	-
10	Medang	-	1	-	1	-	-	-
11	Cihuni	-	1	-	1	-	-	-
Kecamatan Pagedangan		-	1	-	1	-	-	-

Sumber : Kantor Desa se-Kecamatan Pagedangan

Source : Village Office of Pagedangan Distric

Kode 1 : berarti "Ya" dan Kode - : berarti "Tidak"

Code 1: means "Yes" and Code - : means "No"

BAB 7 PERHUBUNGAN DAN KOMUNIKASI

Table 7.3 Banyaknya Fasilitas Komunikasi .
 Table Number of Communication Facility in Pagedangan District
 2014

No	Desa/Kelurahan <i>Village/S.Village</i>	Kantor Pos <i>Pos Office</i>	Telepon Umum <i>Public Phone</i>	Wartel <i>Phone Stall</i>	Warnet <i>Internet Stall</i>
(1)	(2)	(3)	(4)	(5)	(6)
1	Karang Tengah	-	-	-	✓
2	Malang Nengah	-	-	-	✓
3	Jatake	-	-	-	✓
4	Kadusirung	-	-	-	✓ -
5	Situgadung	-	-	-	✓
6	Pagedangan	✓	-	-	✓
7	Cicalengka	✓	-	-	✓
8	Lengkong Kulon	-	-	-	✓
9	Cijantra	-	-	-	✓
10	Medang	-	-	-	✓
11	Cihuni	-	-	-	✓
Kecamatan Pagedangan					

Sumber : Kantor Desa se-Kecamatan Pagedangan

Source : Village Office of Pagedangan Distric

<https://tangerangkab.bps.go.id>