

10 0902 3095

LABEL SEMENTARA
SENSUS BARANG 2014

Ruang	ID	Lokasi	Petugas
B2309	121.0902.1319-1	KEC 11	PUL



ISSN
3324.A.0115

3324.A.0115

**KECAMATAN KANGKUNG
DALAM ANGKA
TAHUN 2001**




315.598
Kec.
Ind.
BPS Badan Pusat Statistik

Disusun Oleh
MANTRI STATISTIK
KECAMATAN KANGKUNG



No. PUSTAKA : 10 .0902 .3095 ^{ISSN} 3324.A.0115
M F N : 6150
MILIK : UPT. PERPUSTAKAAN & DOK. STAT.
BPS : JAKARTA

KECAMATAN KANGKUNG DALAM ANGKA TAHUN 2001



Disusun Oleh
MANTRI STATISTIK
KECAMATAN KANGKUNG

BPS *Badan Pusat Statistik Kabupaten Kendal*
Jl. Pramuka (Komplek Perkantoran) Telp. (0294) 381461-383461
E-mail : bps3324@semarang.wasantara.net.id


KATA SAMBUTAN

Kami menyambut dengan baik diterbitkannya buku "KECAMATAN KANGKUNG DALAM ANGKA TAHUN 2001". Buku ini merupakan sarana penting dan bermanfaat pada masa pembangunan, yang mana data statistik merupakan alat perencanaan dan analisa.

Meski masih sederhana, Kami yakin buku "KECAMATAN KANGKUNG DALAM ANGKA TAHUN 2001" ini banyak manfaatnya bagi pengguna data baik pemerintah maupun swasta dan juga masyarakat.

Sehubungan dengan ini kami berharap semoga penerbitan ini dapat dipergunakan, bermanfaat bagi pihak lain yang memerlukan dan supaya diteruskan atau untuk tahun berikutnya dapat ditingkatkan.

Demikian semoga Tuhan Yang Maha Esa melimpahkan taufik serta hidayah-Nya.



Kangkung, April 2002
Camat Kangkung

Drs. K U R D I
NIP. 500 054 290

KATA PENGANTAR

Dengan mengucapkan Alhamdulillahirobbilalamin, kami telah dapat menyusun suatu penerbitan buku "KECAMATAN KANGKUNG DALAM ANGKA TAHUN 2001"


Buku ini dihimpun dari data statistik desa, lapangan, dan data sekunder Dinas/Instansi di tingkat Kecamatan Kangkung.

Perlu kami sampaikan juga, bahwa buku semacam ini diterbitkan setiap tahun dengan tujuan memenuhi harapan pengguna data, baik instansi pemerintah, swasta maupun masyarakat, sehingga pengguna data mendapatkan data yang berkesinambungan.

Tak lupa juga kami mengucapkan terima kasih kepada pemerintahan desa dan instansi wilayah Kecamatan Kangkung yang telah memberikan data, sehingga buku ini terbit.

Demikianlah semoga buku ini bermanfaat. Amin.

Kangkung, April 2002
Mantri Statistik Kecamatan Kangkung



BUANG SUPONO
NIP. 340 014 648

DAFTAR ISI

		hlm
Sambutan Camat Kangkung.....		i
Kata Pengantar.....		ii
Daftar isi		iii
Daftar Grafik		vii
Letak Geografis		viii
Peta Wilayah Kabupaten Kendal.....		1
Peta Wilayah Kecamatan Kangkung.....		2
BAB I	PEMERINTAHAN	
Tabel 1.1	Luas Wilayah Dirinci Menurut Desa	3
Tabel 1.2	Jarak Desa ke Ibukota Kecamatan..	4
Tabel 1.3	Luas Wilayah Dirinci Menurut Peng gunaan	5
Tabel 1.4	Luas Tanah Sawah Menurut Jenis Pengairannya.....	7
Tabel 1.5	Luas Tanah Kering Menurut Jenis- nya.....	8
Tabel 1.6	Banyaknya Hari Hujan.....	10
Tabel 1.7	Banyaknya Curah Hujan.....	11
Tabel 2.1	Banyaknya Dusun/Dukuh, Rukun War- ga, dan Rukun Tetangga	12
Tabel 2.2	Banyaknya Balai Desa Dan Kantor Desa	13
Tabel 2.3	Banyaknya Perangkat Desa.....	14
BAB II	SOSIAL KEPENDUDUKAN	
Tabel 3.1	Banyaknya Rumah Tangga dan Ba- ngunan Tempat Tinggal	15
Tabel 3.2	Kepadatan Rumah Tangga	16
Tabel 3.3	Banyaknya Keluarga Menurut Tahap- an.....	17

Tabel	3.4	Banyaknya Tempat Tinggal Penduduk	18
Tabel	3.5	Banyaknya Penduduk Dirinci Menurut Jenis Kelamin	19
Tabel	3.6	Kepadatan Penduduk Dirinci Per Desa.....	20
Tabel	3.7	Sex Ratio Penduduk Laki-laki Terhadap Perempuan.....	21
Tabel	3.8	Perkembangan Penduduk Per Tahun .	22
Tabel	3.9	Banyaknya Penduduk Menurut Kelompok Umur dan Jenis Kelamin.....	23
Tabel	3.10	Banyaknya Penduduk Umur 5-6, 7-12, 13-15	25
Tabel	3.11	Banyaknya Mutasi Penduduk	26
Tabel	3.12	Banyaknya Penduduk Dirinci Menurut Pendidikan	27
Tabel	3.13	Banyaknya Penduduk Dirinci Menurut Mata Pencaharian	29
Tabel	4.1	Banyaknya PUS Akseptor KB Aktif .	31
Tabel	5.1	Banyaknya Pemeluk Agama	33
Tabel	5.2	Banyaknya Tempat Ibadah	34
Tabel	5.3	Peserta Calon Jamaah Haji	35
Tabel	5.4	Banyaknya Ulama, Mubaligh, dan Khotib.....	36
Tabel	5.5	Banyaknya Nikah, Talak, Cerai dan Rujuk.....	37
Tabel	6.1	Banyaknya Sekolah TK, Murid, dan Guru	38
Tabel	6.2	Banyaknya Sekolah Dasar Negeri, Murid, dan Guru	39
Tabel	6.3	Banyaknya Sekolah Dasar Swasta, Murid, dan Guru	40
Tabel	6.4	Banyaknya Madrasah Ibtidaiyah, Murid, dan Guru	41

Tabel 6.5	Banyaknya Sekolah Lanjutan Pertama Negeri, Murid, dan Guru	42
Tabel 6.6	Banyaknya Sekolah Lanjutan Pertama Swasta, Murid, dan Guru	43
Tabel 6.7	Banyaknya Madrasah Tsanawiyah, Murid, dan Guru.....	44
Tabel 6.8	Banyaknya Madrasah Aliyah, Murid, dan Guru.....	45
Tabel 7.1	Banyaknya Dokter, Tenaga Medis, Bidan, Dukun Bayi, dan Juru Sunat	46
Tabel 7.2	Banyaknya Fasilitas Kesehatan ...	47
Tabel 7.3	Banyaknya Rumah Sehat A, B, C ...	49
Tabel 7.4	Banyaknya Sarana Air Bersih	50
Tabel 7.5	Banyaknya Jamban Umum, Inpres, dan Swadaya.....	51

BAB III PERTANIAN, PETERNAKAN, PERKEBUNAN DAN PERIKANAN

Tabel 9.1	Luas Panen dan Produksi Padi Sawah dan Gogo.....	52
Tabel 9.2	Luas Panen dan Produksi Padi Dan Jagung.....	53
Tabel 9.3	Luas Panen dan Produksi Ubi Kayu dan Ubi Jalar	54
Tabel 9.4	Luas Panen dan Produksi Kacang Tanah dan Kedelai	55
Tabel 9.5	Luas Panen dan Produksi Kacang Hijau dan Sorghum (Cantel)	56
Tabel 9.6	Produksi Tanaman Perdagangan	57
Tabel 9.7	Banyaknya Pemilik Tambak.....	58
Tabel 9.8	Banyaknya Unggas	59
Tabel 9.9	Banyaknya Ternak.....	61

BAB IV	PERHUBUNGAN DAN KOMUNIKASI	
Tabel 10.1	Banyaknya Sarana Angkutan Darat Kendaraan Bermotor	63
Tabel 10.2	Banyaknya Sarana Angkutan Darat Kendaraan Tak Bermotor.....	64
Tabel 10.3	Jenis Permukaan, Kondisi, dan Kelas Jalan.....	65
Tabel 10.3	Banyaknya Jembatan Desa.....	66
Tabel 11.1	Banyaknya Televisi, Radio, Listrik, PLN dan Telephon.....	67
BAB V	LAIN-LAIN	
Tabel 12.1	Banyaknya Lapangan Olahraga.....	68
Tabel 13.1	Banyaknya Surat Pemberitahuan Pajak Terdaftar.....	69
Tabel 13.2	Pemasukan Pajak Bumi dan Bangunan	70
Tabel 13.3	Banyaknya Pasar Kangkung.....	71

DAFTAR GRAFIK

Grafik 1	Luas Wilayah Dirinci Menurut Penggunaan	6
Grafik 2	Banyaknya Penduduk Menurut Usia dan Jenis Kelamin Penggunaan	24

<https://kendalkab.bps.go.id>

LETAK GEOGRAFIS

1. Kecamatan Kangkung terletak dalam:

Wilayah Pembantu Bupati : Weleri
Kabupaten : Kendal
Propinsi : Jawa Tengah

2. Batas-batas wilayah:

Sebelah utara : Laut Jawa
Sebelah selatan : Kec. Gemuh
Sebelah barat : Kec. Rowosari
Sebelah timur : Kec. Cepiring

3. Jarak dari Ibukota Kangkung ke beberapa kota:

Kota Propinsi Jawa Tengah : 45 Km
Kota Kabupaten Kendal : 17 Km
Kota Kecamatan Gemuh : 13 Km
Kota Kecamatan Rowosari : 19 Km
Kota Kecamatan Cepiring : 10 Km

4. Ketinggian tanah:

Kecamatan Kangkung merupakan dataran rendah dengan ketinggian 2 - 5 meter dari permukaan laut.

5. Suhu Udara:

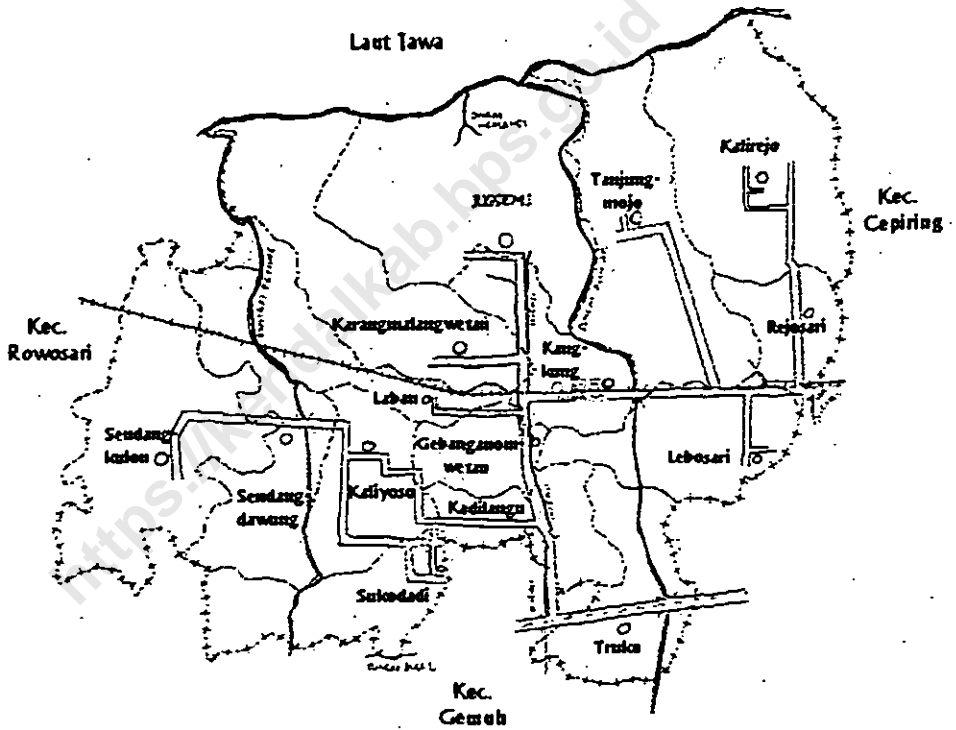
Pagi/Siang hari : $\pm 32^{\circ}\text{C}$
Sore/Malam hari : $\pm 24^{\circ}\text{C}$

6. Curah Hujan :

Curah hujan berkisar antara 1000 mm sampai dengan 1500 mm pertahun.

KECAMATAN KANGKUNG

U
A



Tabel : 1.1.

LUAS WILAYAH KECAMATAN KANGKUNG
DIRINCI MENURUT DESA

TAHUN : 2001

DESA	LUAS	PERSENTASE
(1)	(Km ²) (2)	(%) (3)
01. Sendangkulon	3,52	9,02
02. Sendangdawung	3,42	8,76
03. Sukodadi	1,62	4,16
04. Kaliyoso	1,45	3,72
05. Gebanganom WI	1,20	3,08
06. Kadilangu	1,61	4,13
07. Truko	1,70	4,37
08. Lebosari	1,73	4,44
09. Kangkung	2,17	5,57
10. Laban	1,77	4,54
11. Karangmalang WI	2,83	7,26
12. Jungsemi	6,08	15,59
13. Tanjungmojo	4,16	10,67
14. Rejosari	1,04	2,67
15. Kairejo	4,69	12,02
JUMLAH	36,98	100,00

Sumber data : Kantor Kecamatan Kangkung
Catatan :

BPS Kabupaten Kendal

Tabel : 1.2

JARAK DESA KE IBUKOTA KECAMATAN
KECAMATAN KANGKUNG
TAHUN : 2001

DESA	JARAK
(1)	(Km) (2)
01. Sendangkulon	4,50
02. Sendangdawung	4,00
03. Sukodadi	4,00
04. Kaliyoso	3,50
05. Gebanganom Wt	1,50
06. Kaditangu	2,50
07. Truko	3,50
08. Lebosari	2,00
09. Kangkung	0,00
10. Laban	1,00
11. Karangmalang Wt	1,50
12. Jungsemi	2,00
13. Tanjungmojo	2,00
14. Rejosari	3,00
15. Kalirejo	3,50

Sumber data : Kantor Kecamatan Kangkung
Catatan :

Tabel : 1.3

LUAS WILAYAH KECAMATAN KANGKUNG
DIRINCI MENURUT PENGGUNAAN

TAHUN : 2001

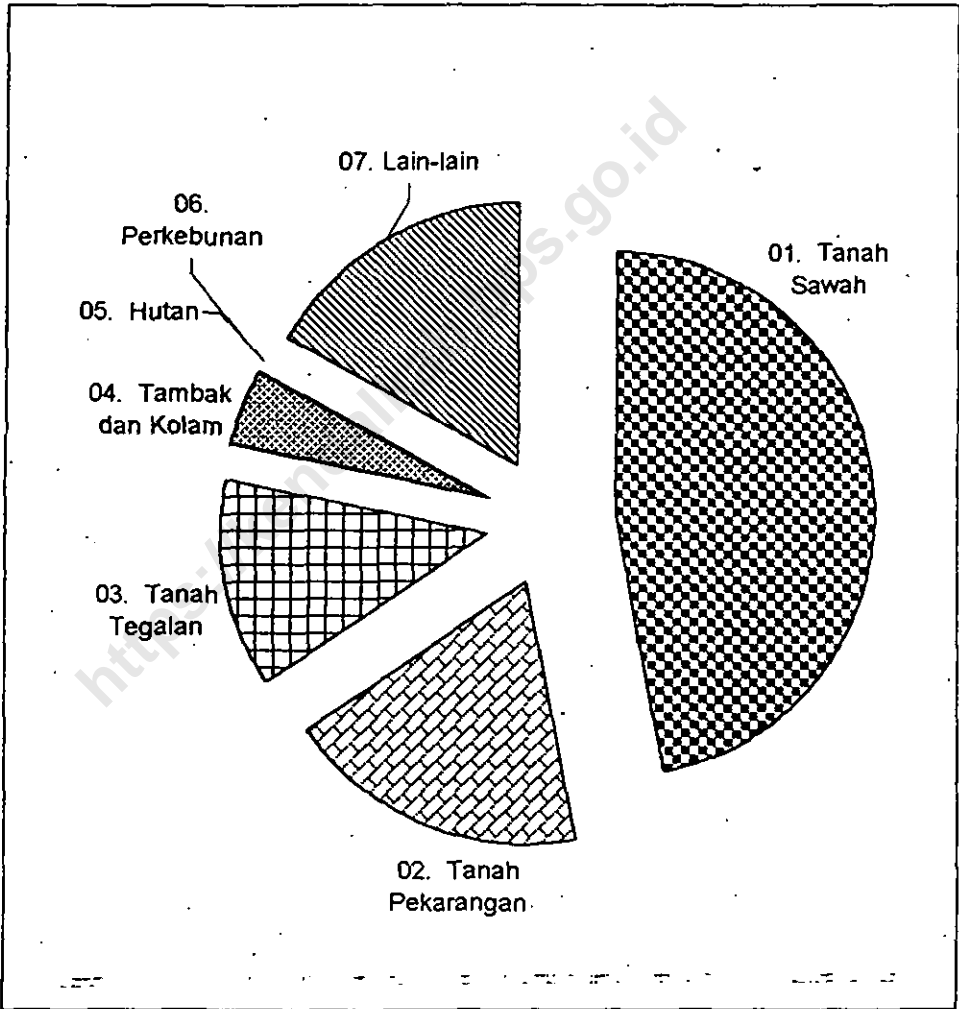
JENIS PENGGUNAAN	LUAS (Km ²)	PERSENTASE (%)
(1)	(2)	(3)
01. Tanah Sawah	18,30	46,95
02. Tanah Pekarangan	7,24	18,58
03. Tanah Tegalan	4,94	12,67
04. Tambak dan Kolam	1,66	4,82
05. Hutan	0,00	0,00
06. Perkebunan	0,00	0,00
07. Lain-lain	6,62	16,99
JUMLAH	36,98	100,00

Sumber data : Statistik Kecamatan Kangkung
Catatan :

BPS Kabupaten Kendal

Grafik : 1

LUAS WILAYAH KECAMATAN KANGKUNG
DIRINCI MENURUT PENGGUNAAN
TAHUN : 2001



Tabel : 1.4

**LUAS TANAH SAWAH MENURUT JENIS PENGAIRANNYA
KECAMATAN KANGKUNG**

TAHUN : 2001

DESA	TEHNIS	SETENGAH	NON	TADAH	JUMLAH
	(Ha)	TEHNIS (Ha)	TEHNIS (Ha)	HUJAN DIUSAHAKAN (Ha)	
(1)	(2)	(3)	(4)	(5)	(6)
01. Sendangkulon	249,00	0,00	0,00	0,00	249,00
02. Sendangdawung	126,00	0,00	0,00	0,00	126,00
03. Sukodadi	95,00	0,00	0,00	0,00	95,00
04. Kaliyoso	103,00	0,00	0,00	0,00	103,00
05. Gebanganom WI	87,00	0,00	0,00	0,00	87,00
06. Kaditangu	86,00	0,00	0,00	0,00	86,00
07. Truko	67,00	0,00	0,00	0,00	67,00
08. Lebosari	66,00	0,00	0,00	0,00	66,00
09. Kangkung	78,00	0,00	0,00	0,00	78,00
10. Laban	36,00	0,00	0,00	0,00	36,00
11. Karangmalang WI	143,00	0,00	0,00	0,00	143,00
12. Jungsemi	207,00	0,00	0,00	0,00	207,00
13. Tanjungmojo	183,00	0,00	0,00	0,00	183,00
14. Rejosari	70,00	0,00	0,00	0,00	70,00
15. Kalirejo	232,00	0,00	0,00	0,00	232,00
JUMLAH 2001	1.830,00	0,00	0,00	0,00	1.830,00
2000	1.830,00	0,00	0,00	0,00	1.830,00
1999	1.830,00	0,00	0,00	0,00	1.830,00

BPS Kabupaten Kendal

Sumber data : Monografi DESA 2001

Catatan :

Tabel : 1.5

**LUAS TANAH KERING DIRINCI MENURUT JENISNYA
KECAMATAN KANGKUNG**

TAHUN : 2001

DESA	PEKA- RANGAN	TEGALAN	PENGEM- BALAAN	TAMBAK	KOLAM
(1)	(Ha) (2)	(Ha) (3)	(Ha) (4)	(Ha) (5)	(Ha) (6)
01. Sendangkulon	82,00	0,00	0,00	0,00	0,00
02. Sendangdawung	70,20	30,70	0,00	0,00	0,00
03. Sukodadi	43,00	5,20	0,00	0,00	0,00
04. Kaliyoso	37,40	0,00	0,00	0,00	0,00
05. Gebanganom Wt	16,60	8,30	0,00	0,00	0,00
06. Kadilangu	35,70	3,00	0,00	0,00	0,00
07. Truko	61,80	24,70	0,00	0,00	0,00
08. Lebosari	29,40	37,20	0,00	0,00	0,00
09. Kangkung	47,80	38,10	0,00	0,00	0,00
10. Laban	26,20	50,80	0,00	0,00	0,00
11. Karangmalang Wt	62,30	63,80	0,00	0,00	0,00
12. Jungsemi	57,70	181,30	0,00	49,60	0,00
13. Tanjungmojo	52,60	49,40	0,00	25,60	0,00
14. Rejosari	27,80	0,00	0,00	0,00	0,00
15. Katrejo	73,80	1,40	0,00	112,50	0,00
JUMLAH 2001	724,30	493,90	0,00	187,70	0,00
2000	724,30	493,90	0,00	187,70	0,00
1999	724,30	493,90	0,00	187,70	0,00

BPS Kabupaten Kendal

Sumber data : Monografi DESA 2001

Cetakan :

Tabel : 1.5 (lanjutan)

**LUAS TANAH KERING DIRINCI MENURUT JENISNYA
KECAMATAN KANGKUNG**

TAHUN : 2001

DESA	HUTAN		PERKEBUNAN		LAIN-	JUMLAH
	RAKYAT	NEGARA	RAKYAT	NEGARA	LAIN	
	(Ha)	(Ha)	(Ha)	(Ha)	(Ha)	
(1)	(7)	(8)	(9)	(10)	(11)	(12)
01. Sendangkulon	0,00	0,00	0,00	0,00	20,60	102,60
02. Sendangdawung	0,00	0,00	0,00	0,00	114,70	215,60
03. Sukodadi	0,00	0,00	0,00	0,00	19,00	67,20
04. Kafiyoso	0,00	0,00	0,00	0,00	4,50	41,90
05. Gebanganom WI	0,00	0,00	0,00	0,00	8,20	33,10
06. Kadilangu	0,00	0,00	0,00	0,00	34,10	72,80
07. Truko	0,00	0,00	0,00	0,00	16,70	103,20
08. Lebosari	0,00	0,00	0,00	0,00	40,50	107,10
09. Kangkung	0,00	0,00	0,00	0,00	53,10	139,00
10. Laban	0,00	0,00	0,00	0,00	64,10	141,10
11. Karangmatang WI	0,00	0,00	0,00	0,00	13,90	140,00
12. Jungsemi	0,00	0,00	0,00	0,00	112,10	400,70
13. Tanjungmojo	0,00	0,00	0,00	0,00	105,40	233,00
14. Rejosari	0,00	0,00	0,00	0,00	6,30	34,10
15. Kafirejo	0,00	0,00	0,00	0,00	48,90	236,60
JUMLAH 2001	0,00	0,00	0,00	0,00	662,10	2.068,00
2000	0,00	0,00	0,00	0,00	662,10	2.068,00
1999	0,00	0,00	0,00	0,00	662,10	2.068,00

BPS Kabupaten Kendal

Sumber data : Monografi DESA 2001

Catatan :

Tabel : 1.6

**BANYAKNYA HARI HUJAN
KECAMATAN KANGKUNG
TAHUN 1998 - 2001**

BULAN	1998	1999	2000	2001
(1)	(2)	(3)	(4)	(5)
01. Januari	0	10	13	12
02. Pebruari	8	11	14	15
03. Maret	5	6	12	16
04. April	6	4	5	11
05. Mei	2	4	8	5
06. Juni	8	2	5	8
07. Juli	6	3	4	5
08. Agustus	3	2	0	0
09. September	4	2	2	5
10. Okiober	5	6	5	7
11. Nopember	6	7	19	6
12. Desember	8	12	6	10
JUMLAH	63	69	93	100
Rata-rata	5	6	8	8

BPS Kabupaten Kendal

Sumber data : Pengukuran Ranting Kangkung
Catatan :

Tabel : 1.7

**BANYAKNYA CURAH HUJAN
KECAMATAN KANGKUNG
TAHUN 1998 - 2001**

BULAN	1998	1999	2000	2001
(1)	(2)	(3)	(4)	(5)
01. Januari	0	300	251	357
02. Pebruari	143	327	237	211
03. Maret	80	117	145	395
04. April	195	93	62	211
05. Mei	35	56	130	55
06. Juni	269	54	123	177
07. Juli	125	39	83	51
08. Agustus	19	14	0	0
09. September	90	25	36	41
10. Oktober	165	102	127	221
11. Nopember	129	193	393	171
12. Desember	117	324	114	120
JUMLAH	1.367	1.644	1.701	2.011
Rata-rata	114	137	142	169

BPS Kabupaten Kendal

Sumber data : Pengukuran Ranting Kangkung
Catatan :

Tabel : 2.1

**BANYAKNYA DUSUN/DUKUH, RUKUN WARGA, DAN RUKUN TETANGGA
KECAMATAN KANGKUNG
TAHUN : 2001**

DESA	DUSUN/ DUKUH	RUKUN WARGA	RUKUN TETANGGA
	(1)	(2)	(3)
01. Sendangkulon	5	5	26
02. Sendangdawung	4	4	33
03. Sukodadi	2	2	14
04. Kaliyoso	3	3	15
05. Gebanganom WI	1	2	13
06. Kadilangu	3	3	18
07. Truko	4	6	19
08. Lebosari	3	7	21
09. Kangkung	4	4	21
10. Laban	2	2	12
11. Karangmatang WI	1	3	21
12. Jungsemi	3	4	27
13. Tanjungmojo	3	6	31
14. Rejosari	3	3	18
15. Kalirejo	4	6	43
JUMLAH 2001			
	45	60	332
2000			
	45	60	332
1999			
	45	60	336

BPS Kabupaten Kendal

Sumber data : Statistik Kecamatan Kangkung
Catalan :

Tabel : 2.2.

BANYAKNYA BALAI DESA DAN KANTOR DESA
KECAMATAN KANGKUNG

TAHUN : 2001

DESA	BALAI DESA	KANTOR DESA
(1)	(2)	(3)
01. Sendangkulon	1	1
02. Sendangdewung	1	1
03. Sukodadi	1	1
04. Kalyoso	1	1
05. Gebanganom WI	1	1
06. Kadilangu	1	1
07. Truko	1	1
08. Lebosari	1	1
09. Kangkung	1	1
10. Laban	1	1
11. Karangmatang WI	1	1
12. Jungsemi	1	1
13. Tanjungmojo	1	1
14. Rejosari	1	1
15. Kafirejo	1	1
JUMLAH	15	15

BPS Kabupaten Kendal

Sumber data : Kantor Kecamatan Kangkung

Catatan :

Tabel : 2.3

**BANYAKNYA PERANGKAT DESA
KECAMATAN KANGKUNG**

TAHUN : 2001

DESA	KEPALA DESA/ KEL		SEK DESA/ KEL		KEPALA URUSAN		PEMBANTU KEPALA URUSAN		KEPALA DUSUN		PEMBANTU KEPALA DUSUN		JUMLAH	
	L	P	L	P	L	P	L	P	L	P	L	P	L	P
	(1)	(2)	(3)	(4)	(5)	(6)	(7)	(8)	(9)	(10)	(11)	(12)	(13)	(14)
01. Sendangkulon	1	0	1	0	5	0	8	0	5	0	0	0	20	0
02. Sendangdawung	1	0	1	0	4	1	2	0	4	0	0	0	12	1
03. Sukodadi	1	0	1	0	4	1	1	0	2	0	0	0	9	1
04. Kaliyoso	1	0	1	0	5	0	0	0	2	1	0	0	9	1
05. Gebanganom WI	0	1	1	0	5	0	0	0	1	0	0	0	7	1
06. Kedilangu	1	0	0	0	5	0	0	0	3	0	0	0	9	0
07. Truko	1	0	1	0	4	1	3	0	4	0	0	0	13	1
08. Lebosari	1	0	1	0	5	0	0	0	3	0	0	0	10	0
09. Kangkung	1	0	1	0	5	0	0	0	4	0	0	0	11	0
10. Laban	1	0	0	1	4	1	0	0	2	0	0	0	7	2
11. Karangmalang WI	1	0	0	1	3	2	1	0	1	0	0	0	6	3
12. Jungsemi	1	0	1	0	5	0	3	0	3	0	0	0	13	0
13. Tanjungmojo	1	0	1	0	5	0	3	0	3	0	0	0	13	0
14. Rejosari	0	1	1	0	5	0	0	0	3	0	0	0	9	1
15. Kalirejo	1	0	0	0	5	0	1	0	4	0	0	0	11	0
JUMLAH 2001	13	2	11	2	69	6	22	0	44	1	0	0	159	11
1999	12	2	10	2	62	5	22	0	37	1	0	0	143	10

BPS Kabupaten Kendal

Sumber data : Kantor Kecamatan Kangkung

Catatan :

Tabel : 3.1.

**BANYAKNYA RUMAH TANGGA DAN BANGUNAN TEMPAT TINGGAL
KECAMATAN KANGKUNG**

TAHUN : 2001

DESA	RUMAH	BANGUNAN
	TANGGA	TEMPAT TINGGAL
(1)	(2)	(3)
01. Sendangkulon	1.507	1.427
02. Sendangdawung	1.074	1.084
03. Sukodadi	491	489
04. Kaliyoso	453	456
05. Gebanganom WI	321	324
06. Kedlangu	524	502
07. Truko	683	629
08. Lebosari	552	537
09. Kangkung	664	532
10. Laban	339	332
11. Karangmatang WI	705	640
12. Jungsemi	918	914
13. Tanjungmojo	842	896
14. Rejosari	524	527
15. Katirejo	1.475	1.319
JUMLAH 2001	11.172	10.608
2000		10.394
1999		10.273

BPS Kabupaten Kendal

Sumber data : Statistik Kecamatan Kangkung

Catatan :

Tabel : 3.2

**KEPADATAN RUMAH TANGGA
KECAMATAN KANGKUNG**

TAHUN : 2000

DESA	PENDUDUK	RUMAH TANGGA	KEPADATAN (Orang/KK)
(1)	(2)	(3)	(4)
01. Sendangkulon	5.799	1.507	4
02. Sendangdawung	4.433	1.074	4
03. Sukodadi	2.347	491	5
04. Kaliyoso	1.962	453	4
05. Gebanganom WI	1.446	321	5
06. Kadilangu	2.143	524	4
07. Truko	3.128	683	5
08. Lebosari	2.526	552	5
09. Kangkung	2.431	664	4
10. Laban	1.504	339	4
11. Karangmalang WI	2.858	705	4
12. Jungsemi	4.334	918	5
13. Tanjungmojo	3.918	942	4
14. Rejosari	2.151	524	4
15. Katrejo	5.214	1.475	4
JUMLAH 2001	46.194	11.172	4
2000	45.985		
1999	45.801		

BPS Kabupaten Kendal

Sumber data : Statistik Kecamatan Kangkung
Catatan :

Tabel : 3.3

**BANYAKNYA KELUARGA MENURUT TAHAPAN
KECAMATAN KANGKUNG**

TAHUN : 2001

DESA	PRA SEJAHTERA		SEJAHTERA I		SEJAHTERA	SEJAHTERA	JUM LAH
	ALEK	BAE	ALEK	BAE	II/III	III+	
(1)	(2)	(3)	(4)	(5)	(6)	(7)	(7)
01. Sehdangkulon	132	994	0	66	222	33	1.447
02. Sendangdawung	158	633	0	10	155	60	1.016
03. Sukodadi	41	344	0	45	71	39	540
04. Kafiyoso	55	314	0	7	92	35	503
05. Gebanganom Wl	47	193	0	4	52	30	326
06. Kadilangu	54	350	0	2	133	2	541
07. Truko	171	256	0	38	294	47	808
08. Lebosari	101	240	0	8	231	7	587
09. Kangkung	140	345	0	45	197	58	785
10. Laban	120	379	0	41	68	29	657
11. Karangmalang Wl	130	142	0	4	174	29	479
12. Jungsemi	195	685	0	0	168	22	1.070
13. Tanjungmojo	206	509	9	17	265	0	1.026
14. Rejosari	171	150	0	0	170	19	510
15. Katrejo	212	971	0	21	290	6	1.502
JUMLAH 2001	1.933	6.507	9	308	2.622	418	11.797
2000	2.420	5.756	74	342	2.178	0	10.768
1999	531	7.566	14	140	1.664	0	9.915

BPS Kabupaten Kendal

Sumber data : PPLKB Kecamatan Kangkung

Catatan : - ALEK : Alasan Ekonomi

- BAE : Bukan Alasan Ekonomi

Tabel : 3.4

BANYAKNYA TEMPAT TINGGAL PENDUDUK
KECAMATAN KANGKUNG

TAHUN : 2001

DESA	PER- MANEN	SEMI PER- MANEN	PAPAN	BAMBU	JUMLAH
(1)	(2)	(3)	(4)	(5)	(6)
01. Sendangkulon	78	53	1.011	285	1.427
02. Sendangdawung	46	29	723	266	1.064
03. Sukodadi	24	31	258	176	489
04. Kalyoso	23	12	401	20	456
05. Gebanganom Wt	16	23	207	78	324
06. Kadilangu	34	54	340	74	502
07. Truko	94	59	416	60	629
08. Lebosari	41	70	391	45	537
09. Kangkung	26	66	182	258	532
10. Laban	24	29	164	115	332
11. Karangmalang Wt	99	43	428	70	640
12. Jungsemi	46	30	423	415	914
13. Tanjungmojo	24	29	671	172	896
14. Rejosari	44	69	372	42	527
15. Kalirejo	56	46	552	665	1.319
JUMLAH 2001	675	643	6.529	2.761	10.608
2000	584	580	6.486	2.744	10.394
1999	529	565	6.401	2.778	10.273

BPS Kabupaten Kendal

Sumber data : Statistik Kecamatan Kangkung
Catatan :

Tabel : 3.5

**BANYAKNYA PENDUDUK DIRINCI MENURUT JENIS KELAMIN
KECAMATAN KANGKUNG**

TAHUN : 2001

DESA	LAKI-LAKI	PEREMPUAN	JUMLAH
(1)	(2)	(3)	(4)
01. Sendangkulon	2.855	2.944	5.799
02. Sendangdawung	2.195	2.238	4.433
03. Sukodadi	1.173	1.174	2.347
04. Kaliyoso	981	981	1.962
05. Gebanganom WI	723	723	1.446
06. Kadilangu	1.049	1.094	2.143
07. Truko	1.550	1.578	3.128
08. Lebosari	1.278	1.248	2.526
09. Kangkung	1.139	1.292	2.431
10. Leben	767	737	1.504
11. Karangmalang WI	1.431	1.427	2.858
12. Jungsemi	2.178	2.156	4.334
13. Tanjungmojo	1.935	1.983	3.918
14. Rejosari	1.101	1.050	2.151
15. Katirejo	2.569	2.646	5.214
JUMLAH 2001	22.923	23.271	46.194
2000	22.739	23.246	45.985
1999	22.657	23.144	45.801

BPS Kabupaten Kendal

Sumber data: Monografi DESA 2001

Catatan :

Tabel : 3.6

**KEPADATAN PENDUDUK
KECAMATAN KANGKUNG**

TAHLUN : 2001

DESA	PENDUDUK	LUAS (Km ²)	KEPADATAN (Orang/Km ²)
(1)	(2)	(3)	(4)
01. Sendangkulon	5.799	3,52	1.649
02. Sendangdawung	4.433	3,42	1.298
03. Sukodadi	2.347	1,62	1.447
04. Kafiyoso	1.962	1,45	1.354
05. Gebanganom WI	1.446	1,20	1.204
06. Kadilangu	2.143	1,61	1.333
07. Truko	3.128	1,70	1.838
08. Lebosari	2.526	1,73	1.459
09. Kangkung	2.431	2,17	1.120
10. Laban	1.504	1,77	849
11. Karangmalang WI	2.858	2,83	1.010
12. Jungsemi	4.334	6,09	713
13. Tanjungmojo	3.916	4,16	942
14. Rejosari	2.151	1,04	2.066
15. Katrejo	5.214	4,69	1.113
JUMLAH 2001	46.194	38,98	1.185
2000	45.986	38,98	1.180
1999	45.601	38,98	1.175

BPS Kabupaten Kendal

Sumber data : Statistik Kecamatan Kangkung

Cetakan :

Tabel : 3.7

SEX RATIO PENDUDUK LAKI-LAKI TERHADAP PEREMPUAN
KECAMATAN KANGKUNG

TAHUN : 2001

DESA	PENDUDUK		SEX RATIO
	LAKI-LAKI	PEREMPUAN	(PER 1000)
(1)	(2)	(3)	(4)
01. Sendangkulon	2.655	2.944	970
02. Sendangdawung	2.195	2.238	981
03. Sukodadi	1.173	1.174	999
04. Kaliyoso	981	981	1.000
05. Gebanganom WI	723	723	1.000
06. Kadilangu	1.049	1.094	959
07. Truko	1.550	1.578	982
08. Lebosari	1.278	1.248	1.024
09. Kangkung	1.139	1.292	882
10. Laban	767	737	1.041
11. Karangmalang WI	1.431	1.427	1.003
12. Jungsemi	2.178	2.156	1.010
13. Tanjungmojo	1.935	1.983	976
14. Rejosari	1.101	1.050	1.049
15. Kalirejo	2.568	2.646	971
JUMLAH 2001	22.923	23.271	986
2000	22.739	23.246	978
1999	22.657	23.144	979

BPS Kabupaten Kendal

Sumber data : Statistik Kecamatan Kungkung

Catatan :

Tabel : 3.8

**PERKEMBANGAN PENDUDUK PER TAHUN
KECAMATAN KANGKUNG**

TAHUN : 2001

TAHUN	PENDUDUK	PERKEMBANGAN PENDUDUK (%)
(1)	(2)	(3)
1982		
1983		
1984		
1985		
1986		
1987		
1988		
1989		
1990		
1991		
1992		
1993	43.903	
1994	44.228	0,74
1995	44.408	0,41
1996	45.555	2,58
1997	45.754	0,44
1998	45.880	0,28
1999	45.801	-0,17
2000	45.985	0,40
2001	46.194	0,45

BPS Kabupaten Kendal

Sumber data : Statistik Kecamatan Kangkung

Cetatan : Jumlah penduduk tahun 1999 mengalami penurunan dibanding tahun 1998 karena pada bulan April 1999 ada pembenahan administrasi kependudukan di pemerintahan desa (ada perubahan penduduk yang tidak diadministrasikan).

Tabel : 3.9

**BANYAKNYA PENDUDUK MENURUT KELOMPOK UMUR
DAN JENIS KELAMIN
KECAMATAN KANGKUNG
TAHLUN : 2001**

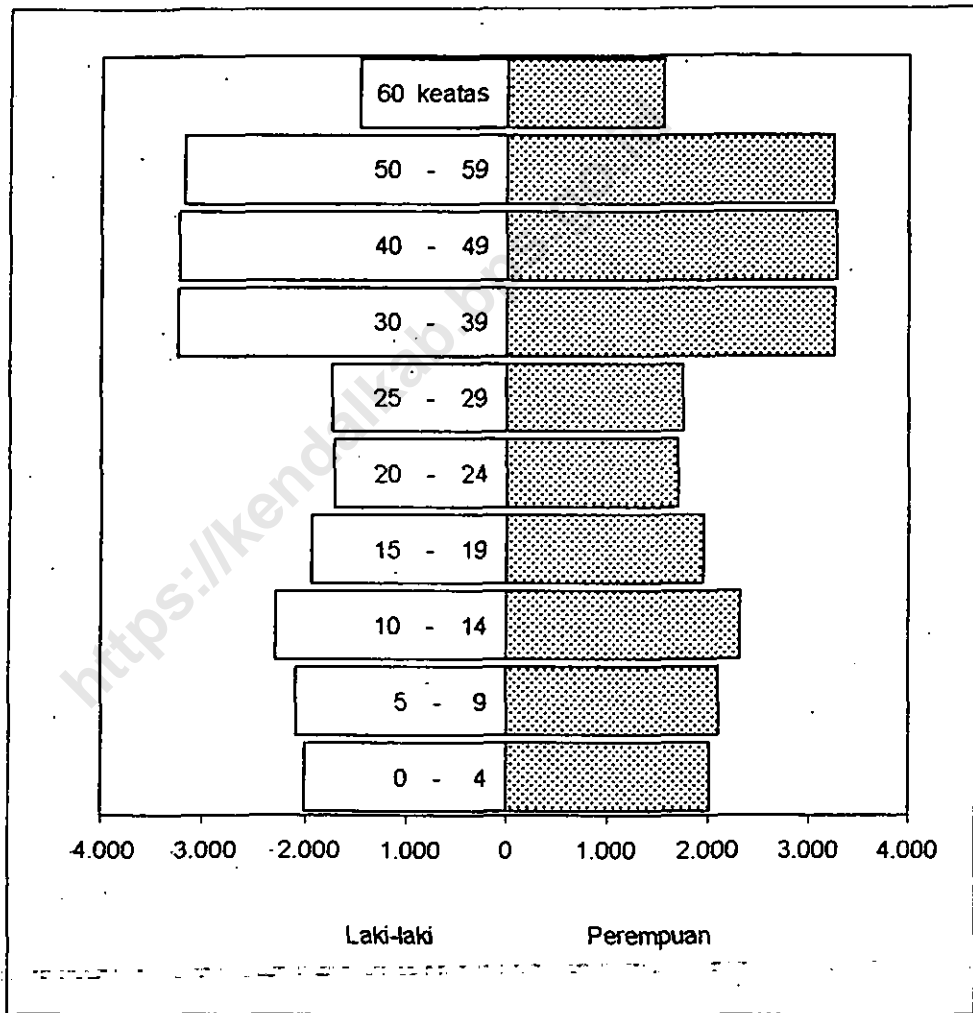
UMUR	LAKI-LAKI	PEREMPUAN	JUMLAH
(1)	(2)	(3)	(4)
0 - 4	2.004	2.022	4.026
5 - 9	2.066	2.112	4.198
10 - 14	2.292	2.324	4.616
15 - 19	1.946	1.962	3.908
20 - 24	1.718	1.713	3.431
25 - 29	1.736	1.762	3.498
30 - 39	3.248	3.263	6.511
40 - 49	3.238	3.289	6.527
50 - 59	3.182	3.260	6.442
60 keatas	1.473	1.564	3.037
JUMLAH 2001	22.923	23.271	46.194
2000	22.739	23.246	45.985
1999	22.657	23.144	45.801

BPS Kabupaten Kendal

Sumber data : Statistik Kecamatan Kangkung
Catatan :

Grafik : 2

**BANYAKNYA PENDUDUK MENURUT KELOMPOK UMUR
DAN JENIS KELAMIN
KECAMATAN KANGKUNG
TAHUN : 2001**



Sumber data : Statistik Kecamatan Kangkung

BPS Kabupaten Kendal

Tabel : 3.10

**BANYAKNYA PENDUDUK UMUR 5 - 6, 7 - 12, 13 - 15
KECAMATAN KANGKUNG
TAHUN : 2001**

DESA	5 - 6	7 - 12	13 - 15
(1)	(2)	(3)	(4)
01. Sendangkulon	234	702	351
02. Sendangdawung	179	537	268
03. Sukodadi	95	284	142
04. Katiyoso	79	238	119
05. Gebanganom Wt	58	175	88
06. Kadiangu	86	260	130
07. Truko	126	379	190
08. Lebosari	102	306	153
09. Kangkung	98	294	147
10. Laban	61	182	91
11. Karangmatang Wt	115	346	173
12. Jungsemi	175	525	262
13. Tanjungmojo	158	474	237
14. Rejosari	87	261	130
15. Katirojo	212	631	316
JUMLAH 2001	1.865	5.594	2.797
2000	2.149	7.167	1.698
1999	2.137	7.174	1.691

BPS Kabupaten Kendal

Sumber data : Statistik Kecamatan Kangkung
Catatan :

Tabel : 3.11

**BANYAKNYA MUTASI PENDUDUK
KECAMATAN KANGKUNG
TAHUN : 2001**

DESA	KELA- HIRAN	KEMA- TIAN	DATANG	PERGI
(1)	(2)	(3)	(4)	(5)
01. Sendangkulon.	74	33	9	10
02. Sendangdawung	55	38	13	13
03. Sukodadi	49	23	0	6
04. Kaliyoso	18	15	0	0
05. Gebanganom WI	20	12	10	1
06. Kadilangu	33	23	16	6
07. Truko	64	24	5	12
08. Lebosari	18	15	1	2
09. Kangkung	26	28	1	7
10. Laban	17	6	5	3
11. Karangmalang WI	40	30	12	23
12. Jungsemi	57	32	44	45
13. Tanjungmojo	53	33	9	5
14. Rejosari	22	19	29	6
15. Kalirejo	43	43	2	23
JUMLAH 2001	569	374	156	162
2000	549	299	150	216
1999	512	331	146	406

BPS Kabupaten Kendal

Sumber data : Kantor Kecamatan Kangkung
Catatan :

Tabel : 3.12

**BANYAKNYA PENDUDUK DI ATAS 5 TAHUN
DIRINCI MENURUT PENDIDIKAN
KECAMATAN KANGKUNG
TAHUN : 2001**

DESA	TIDAK	TIDAK	BELUM	TAMAT SD
	SEKOLAH	TAMAT SD		
(1)	(2)	(3)	(4)	(5)
01. Sendangkulon	346	716	718	1.782
02. Sendangdawung	172	223	533	2.141
03. Sukodadi	154	284	332	821
04. Katiyoso	243	471	224	539
05. Gebenganom WI	141	245	202	479
06. Kadilangu	179	223	284	629
07. Truko	153	528	256	884
08. Lebosari	184	326	212	1.047
09. Kangkung	266	362	307	952
10. Laban	197	178	187	301
11. Karangmalang WI	138	192	391	1.422
12. Jungsemi	547	557	543	1.667
13. Tanjungmojo	121	608	474	1.368
14. Rejosari	224	452	252	423
15. Katirejo	232	628	669	996
JUMLAH 2001	3.297	6.013	5.584	15.849
2000	3.206	5.794	6.015	14.713
1999	3.221	5.756	6.041	14.692

BPS Kabupaten Kendal

Sumber data : Statistik Kecamatan Kangkung

Catatan : Tahun 1999 angka diperbaiki.

Tabel : 3.12 (Lanjutan)

**BANYAKNYA PENDUDUK DI ATAS 5 TAHUN
DIRINCI MENURUT PENDIDIKAN
KECAMATAN KANGKUNG
TAHUN : 2001**

DESA	TAMAT		
	SLTP	SLTA	PT /AKADEMI
(1)	(6)	(7)	(8)
01. Sendangkuton	1.208	521	31
02. Sendangdawung	724	232	28
03. Sukodadi	393	147	9
04. Kaliyoso	189	128	7
05. Gebanganom WI	141	107	6
06. Kadlangu	268	136	12
07. Truko	534	451	62
08. Lebosari	214	279	39
09. Kangkung	127	167	18
10. Laban	352	148	13
11. Karangmalang WI	181	156	29
12. Jungsemi	198	239	6
13. Tanjungmojo	426	407	170
14. Rejosari	287	296	29
15. Kalirejo	1.329	931	30
JUMLAH 2001	6.591	4.345	489
2000	6.357	4.085	467
1999	6.224	3.940	422

BPS Kabupaten Kendal

Sumber data : Statistik Kecamatan Kangkung

Catatan :

Tabel : 3.13

**BANYAKNYA PENDUDUK DI ATAS 10 TAHUN YANG BEKERJA
DIRINCI MENURUT MATA PENCAHARIAN
KECAMATAN KANGKUNG
TAHUN : 2001**

DESA	PETANI	BURUH TANI	NELAYAN	PENGU- SAHA	BURUH INDUSTRI/ BANGUNAN
(1)	(2)	(3)	(4)	(5)	(6)
01. Sendangkulon	521	2.214	73	12	48
02. Sendangdawung	691	1.817	2	7	146
03. Sukodadi	337	842	0	16	72
04. Kaliyoso	537	784	0	8	14
05. Gebanganom WI	186	521	0	11	28
06. Kadilangu	274	794	0	18	71
07. Truko	251	712	0	19	334
08. Lebosari	238	451	0	26	93
09. Kangkung	129	641	0	15	57
10. Laban	368	424	0	5	48
11. Karangmalang WI	1.401	79	10	4	34
12. Jungsemi	646	987	0	8	43
13. Tanjungmojo	1.056	774	0	7	192
14. Rejosari	48	376	102	7	149
15. Kalirejo	2.439	752	187	18	278
JUMLAH 2001	9.122	12.188	374	181	1.607
2000	9.130	12.208	374	177	1.577
1999	9.119	12.188	372	193	1.193

BPS Kabupaten Kendal

Sumber data : Statistik Kecamatan Kangkung
Catatan :

Tabel : 3.13 (Lanjutan)

**BANYAKNYA PENDUDUK DI ATAS 10 TAHUN YANG BEKERJA
DIRINCI MENURUT MATA PENCAHARIAN
KECAMATAN KANGKUNG
TAHUN : 2001**

DESA	PE - DAGANG	ANG - KUTAN	PNS / ABRI	PEN - SILIN	LAIN- LAIN
(1)	(7)	(8)	(9)	(10)	(11)
01. Sendangkulon	72	16	29	24	316
02. Sendangdawung	73	8	34	5	279
03. Sukodadi	49	18	6	4	192
04. Kaliyoso	17	5	7	4	306
05. Gebanganom WI	23	9	12	6	287
06. Kadilangu	41	18	22	8	281
07. Truko	59	31	49	11	368
08. Lebosari	28	19	17	3	697
09. Kangkung	47	27	11	10	1.009
10. Laban	7	14	6	1	173
11. Karangmalang WI	16	9	35	4	768
12. Jungsemi	21	17	27	3	1.066
13. Tanjungmojo	43	16	58	16	717
14. Rejosari	15	10	49	6	968
15. Kalirejo	50	76	121	9	496
JUMLAH 2001	561	293	483	114	7.913
2000	559	269	529	114	7.754
1999	499	316	574	119	7.811

BPS Kabupaten Kendal

Sumber data : Statistik Kecamatan Kangkung
Catatan :

Tabel : 4.1.

**BANYAKNYA PUS AKSEPTOR KB AKTIF
KECAMATAN KANGKUNG**

TAHUN : 2001

DESA	PUS	KONTRASEPSI		
		IUD	PIL	KONDOM
(1)	(2)	(3)	(4)	(5)
01. Sendangkulon	922	10	219	0
02. Sendangdawung	584	4	286	0
03. Sukodadi	330	5	36	0
04. Kaliyoso	317	2	103	0
05. Gebanganom WI	228	19	70	0
06. Kedilangu	376	13	84	0
07. Truko	548	8	137	0
08. Lebosari	456	2	134	0
09. Kangkung	442	2	73	0
10. Laban	187	4	46	0
11. Karangmalang WI	490	10	109	0
12. Jungsemi	634	23	229	0
13. Tanjungmojo	671	9	107	2
14. Rejosari	305	4	68	0
15. Kalirejo	616	4	257	2
JUMLAH 2001	7.308	119	1.957	4
2000	7.038	124	1.948	3
1999	6.913	129	2.245	6

BPS Kabupaten Kendal

Sumber data : PPLKB Kecamatan Kangkung

Catatan :

Tabel : 4.1. (lanjutan)

**BANYAKNYA PLUS AKSEPTOR KB AKTIF
KECAMATAN KANGKUNG**

TAHUN : 2001

DESA	KONTRASEPSI					
	IMP	SUNTIK	MOP	MOW	JUMLAH	
(1)	(6)	(7)	(8)	(9)	(10)	
01. Sendangkulon	114	302	15	1	661	
02. Sendangdawung	9	157	1	0	457	
03. Sukodadi	16	174	0	2	232	
04. Kaliyoso	33	113	1	1	253	
05. Gebanganom WI	21	64	0	2	176	
06. Kadilangu	41	155	2	4	299	
07. Truko	22	215	10	8	400	
08. Lebosari	23	174	1	1	335	
09. Kangkung	8	239	0	3	325	
10. Laban	38	59	0	3	150	
11. Karangmalang WI	61	202	2	1	365	
12. Jungsemi	25	206	2	5	490	
13. Tanjungmojo	83	307	15	6	529	
14. Rejosari	26	124	0	15	237	
15. Kalirejo	29	361	2	6	661	
	JUMLAH 2001	549	2.662	51	58	5.590
	2000	558	2.605	51	58	5.347
	1999	57	2.247	651	54	5.369

BPS Kabupaten Kendal

Sumber data : PPLKB Kecamatan Kangkung
Catatan :

Tabel : 5.1

BANYAKNYA PEMELUK AGAMA
KECAMATAN KANGKUNG
TAHUN : 2001

DESA	ISLAM	KRISTEN		BUDHA	HINDU	LAINNYA
		PROT.	KTL.			
(1)	(2)	(3)	(4)	(5)	(6)	(7)
01. Sendangkulon	5.799	0	0	0	0	0
02. Sendangdawung	4.433	0	0	0	0	0
03. Sukodadi	2.347	0	0	0	0	0
04. Kaliyoso	1.962	0	0	0	0	0
05. Gebanganom WI	1.446	0	0	0	0	0
06. Kedilangu	2.143	0	0	0	0	0
07. Truko	3.128	0	0	0	0	0
08. Lebosari	2.526	0	0	0	0	0
09. Kangkung	2.431	0	0	0	0	0
10. Laban	1.504	0	0	0	0	0
11. Karangmatang WI	2.858	0	0	0	0	0
12. Jungsemi	4.334	0	0	0	0	0
13. Tanjungmojo	3.917	1	0	0	0	0
14. Rejosari	2.151	0	0	0	0	0
15. Kalirejo	5.214	0	0	0	0	0
JUMLAH 2001	46.193	1	0	0	0	0
2000	45.984	1	0	0	0	0
1999	45.797	0	4	0	0	0

BPS Kabupaten Kendal

Sumber data : Statistik Kecamatan Kangkung
Calatan :

Tabel : 5.2

**BANYAKNYA TEMPAT IBADAH
KECAMATAN KANGKUNG**

TAHUN : 2001

DESA	MASJID	MUSHOLA	GEREJA	KULU/ PURA
(1)	(2)	(3)	(4)	(5)
01. Sendangkulon	3	19	0	0
02. Sendangdawung	2	18	0	0
03. Sukodadi	2	8	0	0
04. Kaliyoso	1	10	0	0
05. Gebanganom WI	1	5	0	0
06. Kadilangu	2	9	0	0
07. Truko	4	7	0	0
08. Lebosari	4	7	0	0
09. Kangkung	2	9	0	0
10. Laban	2	3	0	0
11. Karangmalang WI	2	9	0	0
12. Jungsemi	3	11	0	0
13. Tanjungmojo	2	9	0	0
14. Rejosari	2	4	0	0
15. Katrejo	2	18	0	0
JUMLAH 2001	34	146	0	0
2000	34	146	0	0
1999	33	145	0	0

BPS Kabupaten Kendal

Sumber data : Statistik DESA di Kecamatan Kangkung

Catatan :

Tabel : 5.3

PESERTA CALON JAMAAH HAJI
KECAMATAN KANGKUNG

TAHUN: 1999 - 2001

DESA	1999	2000	2001
(1)	(2)	(3)	(4)
01. Sendangkulon	8	10	5
02. Sendangdawung	10	14	9
03. Sukodadi	3	4	8
04. Kaliyoso	1	2	3
05. Gebanganom WI	2	0	0
06. Kadilangu	4	0	1
07. Truko	5	11	2
08. Lebosari	1	5	4
09. Kangkung	2	1	8
10. Laban	2	4	1
11. Karangmatang WI	10	6	8
12. Jungsemi	6	3	7
13. Tanjungmojo	5	7	3
14. Rejosari	2	9	4
15. Kalirejo	10	19	10
JUMLAH	71	95	73

Sumber data : KUA Kecamatan Kangkung
Catatan :

Tabel : 5.4

**BANYAKNYA ULAMA, MUBALIGH, DAN KHOTIB
KECAMATAN KANGKUNG**

TAHUN : 2001

DESA	ULAMA	MUBALIGH	KHOTIB
(1)	(2)	(3)	(4)
01. Sendangkulon	23	2	15
02. Sendangdawung	13	2	10
03. Sukodadi	18	2	10
04. Kaliyoso	9	3	5
05. Gebanganom WI	7	1	5
06. Kaditangu	8	2	10
07. Truko	10	3	15
08. Lebosari	10	2	15
09. Kangkung	18	3	8
10. Laban	7	0	10
11. Karangmalang WI	9	3	10
12. Jungsemi	13	4	13
13. Tanjungmojo	15	4	10
14. Rejosari	13	3	10
15. Kalirejo	23	6	9
JUMLAH 2001	196	40	155
2000	177	45	155
1999	177	43	160

BPS Kabupaten Kendal

Sumber data : KUA Kecamatan Kangkung

Catatan :

Tabel 5.5

**BANYAKNYA NIKAH, TALAK, CERAI DAN RUJUK
KECAMATAN KANGKUNG**

TAHUN : 2001

DESA	NIKAH	TALAK	CERAI	RUJUK
(1)	(2)	(3)	(4)	(5)
01. Sendangkulon	59	9	0	0
02. Sendangdawung	45	4	0	0
03. Sukodadi	23	2	0	0
04. Kaliyoso	15	2	0	0
05. Gebanganom WI	13	0	0	0
06. Kadilangu	25	2	0	0
07. Truko	27	3	0	0
08. Lebosari	22	1	0	0
09. Kangkung	28	5	0	0
10. Laban	13	1	0	0
11. Karangmalang WI	33	2	0	0
12. Jungsemi	49	8	0	0
13. Tanjungmojo	35	4	0	0
14. Rejosari	17	6	0	0
15. Kalirejo	47	2	0	0
JUMLAH 2001	451	51	0	0
2000	344	32	0	0
1999	443	--- Data tidak tersedia ---		

Sumber data : KUA Kecamatan Kangkung
Catatan :

BPS Kabupaten Kendal

Tabel : 6.1

BANYAKNYA SEKOLAH TK, MURID DAN GURU
KECAMATAN KANGKUNG

TAHUN : 2001

DESA	SEKOLAH	MURID	GURU
(1)	(2)	(3)	(4)
01. Sendangkulon	1	53	2
02. Sendangdawung	1	42	2
03. Sukodadi	0	0	0
04. Katiyoso	1	40	2
05. Gebanganom WI	1	17	2
06. Kadilangu	2	79	6
07. Truko	1	70	3
08. Lebosari	1	37	3
09. Kangkung	1	29	1
10. Laban	1	42	2
11. Karangmalang WI	1	30	2
12. Jungsemi	0	0	0
13. Tanjungmojo	1	54	2
14. Rejosari	1	31	2
15. Kalirejo	1	28	2
JUMLAH 2001	14	552	31
2000	14	537	32
1999	14	477	30

BPS Kabupaten Kendal

Sumber data : Masing-masing Sekolah di Kecamatan Kangkung
Catatan :

Tabel : 6.2

**BANYAKNYA SEKOLAH DASAR NEGERI, MURID DAN GURU
KECAMATAN KANGKUNG
TAHUN : 2001**

DESA	SEKOLAH	MURID	GURU
(1)	(2)	(3)	(4)
01. Sendangkulon	4	526	29
02. Sendangdawung	2	369	14
03. Sukodadi	2	299	11
04. Kaliyoso	1	220	8
05. Gebanganom WI	1	93	6
06. Kadilangu	2	281	16
07. Truko	1	94	7
08. Lebosari	2	208	14
09. Kangkung	1	152	8
10. Laban	1	183	7
11. Karangmalang WI	2	306	15
12. Jungsemi	3	541	19
13. Tanjungmojo	2	470	13
14. Rejosari	1	247	6
15. Kalirejo	4	664	28
JUMLAH 2001	29	4.843	201
2000	29	4.874	180
1999	29	5.032	196

BPS Kabupaten Kendal

Sumber data : Masing-masing Sekolah di Kecamatan Kangkung
Catatan :

Tabel : 6.3

BANYAKNYA SEKOLAH DASAR SWASTA, MURID DAN GURU
KECAMATAN KANGKUNG

TAHUN : 2001

DESA	SEKOLAH	MURID	GURU	
(1)	(2)	(3)	(4)	
01. Sendangkulon	0	0	0	
02. Sendangdawung	0	0	0	
03. Sukodadi	0	0	0	
04. Kaliyoso	0	0	0	
05. Gebanganom WI	0	0	0	
06. Kadilangu	0	0	0	
07. Truko	1	158	7	
08. Lebosari	0	0	0	
09. Kangkung	0	0	0	
10. Laban	0	0	0	
11. Karangmalang WI	0	0	0	
12. Jungsemi	0	0	0	
13. Tanjungmojo	0	0	0	
14. Rejosari	0	0	0	
15. Kalirejo	0	0	0	
JUMLAH 2000		1	158	7
1999		1	149	6
1998		1	144	7

BPS Kabupaten Kendal

Sumber data : Masing-masing Sekolah di Kecamatan Kangkung
Catatan :

Tabel : 6.4

BANYAKNYA MADRASAH IBTIDAYAH, MURID DAN GURU
KECAMATAN KANGKUNG

TAHUN : 2001

DESA	SEKOLAH	MURID	GURU
(1)	(2)	(3)	(4)
01. Sendangkulon	1	188	6
02. Sendangdawung	1	199	6
03. Sukodadi	0	0	0
04. Kaliyoso	0	0	0
05. Gebanganom WI	1	106	6
06. Kadilangu	0	0	0
07. Truko	0	0	0
08. Lebosari	0	0	0
09. Kangkung	1	152	7
10. Laban	0	0	0
11. Karangmalang WI	1	83	4
12. Jungsemi	0	0	0
13. Tanjungmojo	0	0	0
14. Rejosari	0	0	0
15. Katrejo	0	0	0
JUMLAH 2001	5	728	29
2000	5	783	29
1999	5	783	32

BPS Kabupaten Kendal

Sumber data : Masing-masing Sekolah di Kecamatan Kangkung
Catatan :

Tabel : 6.5

**BANYAKNYA SEKOLAH LANJUTAN PERTAMA NEGERI, MURID DAN GURU
KECAMATAN KANGKUNG**

TAHUN : 2001

DESA	SEKOLAH	MURID	GURU
(1)	(2)	(3)	(4)
01. Sendangkulon	0	0	0
02. Sendangdawung	0	0	0
03. Sukodadi	0	0	0
04. Kaliyoso	1	375	18
05. Gebanganom WI	0	0	0
06. Kadilangu	0	0	0
07. Truko	0	0	0
08. Lebosari	0	0	0
09. Kangkung	1	505	33
10. Laban	0	0	0
11. Karangmalang WI	0	0	0
12. Jungsemi	0	0	0
13. Tanjungmojo	0	0	0
14. Rejosari	0	0	0
15. Katrejo	0	0	0
JUMLAH 2001	2	880	51
2000	2	1.039	55
1999	2	1.063	55

BPS Kabupaten Kendal

Sumber data : Masing-masing Sekolah di Kecamatan Kangkung
Catatan : Termasuk SLTP Kejuruan Negeri

Tabel : 6.6

**BANYAKNYA SEKOLAH LANJUTAN PERTAMA SWASTA, MURID DAN GURU
KECAMATAN KANGKUNG**

TAHUN : 2001

DESA	SEKOLAH	MURID	GURU
(1)	(2)	(3)	(4)
01. Sendangkulon	0	0	0
02. Sendangdawung	0	0	0
03. Sukodadi	0	0	0
04. Kaliyoso	0	0	0
05. Gebanganom WI	0	0	0
06. Kadilangu	0	0	0
07. Truko	1	160	11
08. Lebosari	0	0	0
09. Kangkung	0	0	0
10. Laban	0	0	0
11. Karangmatang WI	0	0	0
12. Jungsemi	0	0	0
13. Tanjungmojo	0	0	0
14. Rejosari	0	0	0
15. Katrejo	0	0	0
JUMLAH 2001	1	160	11
2000	1	152	11
1999	1	148	12

Sumber data : Masing-masing Sekolah di Kecamatan Kangkung
Catatan :

BPS Kabupaten Kendal

Tabel : 6.7

**BANYAKNYA MADRASAH TSANAWIYAH, MURID DAN GURU
KECAMATAN KANGKUNG
TAHUN : 2001**

DESA	SEKOLAH	MURID	GURU
(1)	(2)	(3)	(4)
01. Sendangkulon	0	0	0
02. Sendangdawung	0	0	0
03. Sukodadi	0	0	0
04. Katiyoso	0	0	0
05. Gebanganom WI	0	0	0
06. Kadilangu	0	0	0
07. Truko	0	0	0
08. Lebosari	0	0	0
09. Kangkung	1	657	23
10. Laban	0	0	0
11. Karangmalang WI	1	101	19
12. Jungsemi	0	0	0
13. Tanjungmojo	0	0	0
14. Rejosari	0	0	0
15. Katirejo	0	0	0
JUMLAH 2001	2	758	42
2000	2	625	42
1999	2	653	41

BPS Kabupaten Kendal

Sumber data : Masing-masing Sekolah di Kecamatan Kangkung
Catatan :

Tabel : 6.8

BANYAKNYA MADRASAH ALIYAH, MURID DAN GURU
KECAMATAN KANGKUNG

TAHUN : 2001

DESA	SEKOLAH	MURID	GURU
(1)	(2)	(3)	(4)
01. Sendangkulon	0	0	0
02. Sendangdawung	0	0	0
03. Sukodadi	0	0	0
04. Kaliyoso	0	0	0
05. Gebanganom WI	0	0	0
06. Kadilangu	0	0	0
07. Truko	0	0	0
08. Lebosari	0	0	0
09. Kangkung	0	0	0
10. Laban	0	0	0
11. Karangmalang WI	1	53	18
12. Jungsemi	0	0	0
13. Tanjungmojo	0	0	0
14. Rejosari	0	0	0
15. Kalirejo	0	0	0
JUMLAH 2001		1	53
2000		1	66
1999		1	68

BPS Kabupaten Kendal

Sumber data : Masing-masing Sekolah di Kecamatan Kangkung
Catatan :

Tabel : 7.1

**BANYAKNYA DOKTER, TENAGA MEDIS (MANTRI KESEHATAN),
 BIDAN, DUKUN BAYI, DAN JURU SUNAT
 KECAMATAN KANGKUNG
 TAHUN : 2001**

DESA	DOKTER	MANTRI KES.	BIDAN	DUKUN BAYI	JURU SUNAT
(1)	(2)	(3)	(4)	(5)	(6)
01. Sendangkulon	0	1	3	3	0
02. Sendangdawung	0	3	2	4	0
03. Sukodadi	0	1	1	1	0
04. Kaliyoso	0	0	1	1	0
05. Gebanganom WI	0	2	1	1	0
06. Kaditangu	0	0	1	0	0
07. Truko	0	0	0	1	0
08. Lebosari	0	0	1	5	0
09. Kangkung	1	1	3	2	0
10. Laban	0	0	0	1	1
11. Karangmalang WI	0	0	1	1	0
12. Jungsemi	0	0	1	2	0
13. Tanjungmojo	0	4	2	2	0
14. Rejosari	0	1	2	1	0
15. Kalirejo	0	5	1	1	0
JUMLAH 2001	1	18	20	26	1
2000	1	5	15	30	2
1999	0	1	18	30	1

BPS Kabupaten Kendal

Sumber data : Puskesmas Kecamatan Kangkung
 Catatan :

Tabel : 7.2

BANYAKNYA FASILITAS KESEHATAN
KECAMATAN KANGKUNG

TAHLIN : 2001

DESA	RSU	PUSKESMAS	PUSKESMAS PEMBANTU
(1)	(2)	(3)	(4)
01. Sendangkulon	0	0	1
02. Sendangdawung	0	0	0
03. Sukodadi	0	0	0
04. Katriyoso	0	0	0
05. Gebanganom WI	0	0	0
06. Kaditangu	0	0	0
07. Truko	0	0	1
08. Lebosari	0	0	0
09. Kangkung	0	1	0
10. Laban	0	0	0
11. Karangmalang WI	0	0	0
12. Jungsemi	0	0	0
13. Tanjungmojo	0	0	0
14. Rejosari	0	0	1
15. Kairejo	0	0	0
JUMLAH 2001	0	1	3
2000	0	1	3
1999	0	1	3

BPS Kabupaten Kendal

Sumber data: Puskesmas Kecamatan Kangkung
Catatan :

Tabel : 7.2 (lanjutan)

BANYAKNYA FASILITAS KESEHATAN
KECAMATAN KANGKUNG

TAHUN : 2001

DESA	DOKTER	DOKTER	RUMAH
	LAMUM	GIGI	BERSALIN
(1)	(5)	(6)	(7)
01. Sendangkulon	0	0	0
02. Sendangdawung	0	0	0
03. Sukodadi	0	0	0
04. Kaliyoso	0	0	0
05. Gebanganom Wt	0	0	0
06. Kadilangu	0	0	0
07. Truko	0	0	0
08. Lebosari	0	0	0
09. Kangkung	1	0	0
10. Laban	0	0	0
11. Karangmalang Wt	0	0	0
12. Jungsemi	0	0	0
13. Tanjungmojo	0	0	0
14. Rejosari	0	0	0
15. Kalrejo	0	0	0
JUMLAH 2001	1	0	0
2000	1	0	0
1999	0	0	0

BPS Kabupaten Kendal

Sumber data: Puskesmas Kecamatan Kangkung
Cetakan :

Tabel : 7.3

**BANYAKNYA RUMAH SEHAT A, B, C
KECAMATAN KANGKUNG**

TAHUN : 2001

DESA	TYPE RUMAH SEHAT			JUMLAH
	A SEHAT	B KURANG SEHAT	C TIDAK SEHAT	
(1)	(2)	(3)	(4)	(5)
01. Sendangkulon	1.100	140	0	1.240
02. Sendangdawung	780	236	0	1.015
03. Sukodadi	209	254	0	463
04. Kaliyoso	99	331	0	430
05. Gebanganom WI	48	240	0	288
06. Kadilangu	332	158	0	490
07. Truko	501	93	0	594
08. Lebosari	102	409	0	511
09. Kangkung	236	332	0	567
10. Laban	40	274	0	314
11. Karangmatang WI	517	107	0	624
12. Jungsemi	379	500	0	879
13. Tanjungmojo	357	428	0	785
14. Rejosari	270	162	0	432
15. Kalirejo	525	538	0	1.063
JUMLAH 2001	5.494	4.201	0	9.695
JUMLAH 2000	5.494	4.201	0	9.695
1999	834	4.169	4.946	10.069

BPS Kabupaten Kendal

Sumber data : PKK Kecamatan Kangkung

Catatan : Type rumah tidak sehat tidak ada datanya

Untuk tahun 1999 sumber data dari Kaur Bang Kecamatan Kangkung
di sumber data (data th 2000 sama dg 2001

Tabel : 7.4

**BANYAKNYA SARANA AIR BERSIH
KECAMATAN KANGKUNG
TAHUN : 2001**

DESA	SUMUR	SPT	SUMUR	PELANG- GAN
	ARTETIS		GALI	PAM
(1)	(2)	(3)	(4)	(5)
01. Sendangkulon	2	10	947	0
02. Sendangdawung	1	5	635	0
03. Sukodadi	0	12	353	0
04. Kaliyoso	0	7	342	0
05. Gebanganom WI	0	6	263	49
06. Kadilangu	0	12	350	40
07. Truko	0	10	455	150
08. Lebosari	0	10	356	0
09. Kangkung	0	10	392	0
10. Laban	1	8	223	0
11. Karangmalang WI	0	8	383	0
12. Jungsemi	1	2	554	0
13. Tanjungmojo	0	10	532	0
14. Rejosari	0	8	283	0
15. Kefrejo	0	9	906	0
JUMLAH 2001	5	127	6.974	239
2000	5	127	6.974	225
1999	3	192	3.423	160

BPS Kabupaten Kendal

Sumber data : Puskesmas Kecamatan Kangkung

Catatan :

Tabel : 7.5

**BANYAKNYA JAMBAAN UMUM, INPRES, DAN SWADAYA
KECAMATAN KANGKUNG**

TAHUN : 2001

DESA	UMUM	INPRES/ APBD		SWADAYA
		(1)	(2)	
01. Sendangkulon	0		0	191
02. Sendangdawung	0		0	146
03. Sukodadi	0		20	211
04. Kaliyoso	0		18	106
05. Gebanganom WI	0		0	141
06. Kadilangu	0		15	169
07. Truko	0		100	70
08. Lebosari	5		15	120
09. Kangkung	6		50	213
10. Laban	3		10	117
11. Karangmalang WI	0		0	117
12. Jungsemi	5		15	96
13. Tanjungmojo	0		25	127
14. Rejosari	5		100	41
15. Kalirejo	0		0	169
JUMLAH 2001	24		368	2.034
2000	24		360	2.034
1999	8		0	2.366

BPS Kabupaten Kendal

Sumber data : Puskesmas Kecamatan Kungkung

Catatan :

Tabel : 9.1

**LUAS PANEN DAN PRODUKSI PADI SAWAH DAN GOGO
KECAMATAN KANGKUNG**

TAHUN : 2001

DESA	PADI SAWAH		PADI GOGO	
	LUAS	PRODUKSI	LUAS	PRODUKSI
	(Ha)	(Ton)	(Ha)	(Ton)
(1)	(2)	(3)	(4)	(5)
01. Sendangkulon	266,00	1.859,00	0,00	0,00
02. Sendangdawung	169,00	1.098,00	0,00	0,00
03. Sukodadi	47,00	306,00	0,00	0,00
04. Kaliyoso	43,00	280,00	0,00	0,00
05. Gebanganom WI	61,00	396,00	0,00	0,00
06. Kadilangu	42,00	273,00	0,00	0,00
07. Truko	41,00	266,00	0,00	0,00
08. Lebosari	67,00	436,00	0,00	0,00
09. Kangkung	79,00	514,00	0,00	0,00
10. Laban	84,00	546,00	0,00	0,00
11. Karangmalang WI	159,00	1.034,00	0,00	0,00
12. Jungsemi	123,00	799,00	0,00	0,00
13. Tanjungmojo	169,00	1.099,00	0,00	0,00
14. Rejosari	98,00	637,00	0,00	0,00
15. Katirejo	201,00	1.306,00	0,00	0,00
JUMLAH 2001	1.689,00	10.849,00	0,00	0,00
2000	1.771,00	10.683,00	0,00	0,00
1999	1.587,00	9.649,00	0,00	0,00

BPS Kabupaten Kendal

Sumber data : Mantri Tani Kecamatan Kangkung

Calatan :

Tabel : 9.2

**LUAS PANEN DAN PRODUKSI PADI DAN JAGUNG
KECAMATAN KANGKUNG**

TAHUN : 2001

DESA	PADI		JAGUNG	
	LUAS	PRODUKSI	LUAS	PRODUKSI
	(Ha)	(Ton)	(Ha)	(Ton)
(1)	(2)	(3)	(4)	(5)
01. Sendangkulon	266,00	1.859,00	20,00	132,00
02. Sendangdawung	169,00	1.098,00	20,00	132,00
03. Sukodadi	47,00	306,00	79,00	521,00
04. Kafiyoso	43,00	280,00	106,00	699,00
05. Gebanganomi WI	61,00	396,00	59,00	389,00
06. Kadilangu	42,00	273,00	54,00	366,00
07. Truko	41,00	266,00	73,00	482,00
08. Lebosari	67,00	436,00	74,00	488,00
09. Kangkung	79,00	514,00	95,00	627,00
10. Laban	84,00	546,00	33,00	218,00
11. Karangmalang WI	159,00	1.034,00	145,00	957,00
12. Jungsemi	123,00	799,00	173,00	1.142,00
13. Tanjungmojo	169,00	1.098,00	66,00	436,00
14. Rejosari	98,00	637,00	7,00	46,00
15. Katirejo	201,00	1.306,00	6,00	40,00
JUMLAH 2001				
	1.669,00	10.849,00	1.010,00	6.665,00
2000				
	1.669,00	10.849,00	760,00	3.863,00
1999				
	1.771,00	10.683,00	459,00	2.023,00

BPS Kabupaten Kendal

Sumber data : Mantri Tani Kecamatan Kangkung

Catatan :

Tabel : 9.3

**LUAS PANEN DAN PRODUKSI KACANG PANJANG DAN BAWANG MERAH
KECAMATAN KANGKUNG**

TAHUN : 2001

DESA	KACANG PANJANG		BAWANG MERAH	
	LUAS	PROD	LUAS	PROD
	(Ha)	(Ton)	(Ha)	(Ton)
(1)	(2)	(3)	(4)	(5)
01. Sendangkulon	0,00	0,00	30,00	24,00
02. Sendangdawung	0,00	0,00	0,00	0,00
03. Sukodadi	10,00	30,00	0,00	0,00
04. Kaliyoso	20,00	60,00	0,00	0,00
05. Gebanganom WI	15,00	45,00	0,00	0,00
06. Kadlangu	13,00	39,00	0,00	0,00
07. Truko	0,00	0,00	0,00	0,00
08. Lebosari	12,00	36,00	0,00	0,00
09. Kangkung	20,00	60,00	20,00	160,00
10. Laban	0,00	0,00	0,00	0,00
11. Karangmalang WI	0,00	0,00	15,00	120,00
12. Jungsemi	26,00	78,00	25,00	200,00
13. Tanjungmojo	30,00	90,00	30,00	240,00
14. Rejosari	10,00	30,00	14,00	112,00
15. Kalirejo	29,00	87,00	25,00	200,00
JUMLAH 2001	185,00	555,00	159,00	1.056,00
2000				
1999				

BPS Kabupaten Kendal

Sumber data : Mantri Tani Kecamatan Kangkung
Catatan :

Tabel : 9.4

**LUAS PANEN DAN PRODUKSI KACANG TANAH DAN KEDELAI
KECAMATAN KANGKUNG**

TAHUN : 2001

DESA	KACANG TANAH		KEDELAI	
	LUAS	PROD	LUAS	PROD
	(Ha)	(Ton)	(Ha)	(Ton)
(1)	(2)	(3)	(4)	(5)
01. Sendangkulon	0,00	0,00	0,00	0,00
02. Sendangdawung	0,00	0,00	0,00	0,00
03. Sukodadi	4,00	12,00	0,00	0,00
04. Kefiyoso	7,00	21,00	11,00	14,30
05. Gebanganom WI	6,00	18,00	0,00	0,00
06. Kadilangu	0,00	0,00	0,00	0,00
07. Truko	0,00	0,00	0,00	0,00
08. Lebosari	8,00	24,00	10,00	13,00
09. Kangkung	0,00	0,00	12,00	15,60
10. Laban	0,00	0,00	14,00	18,20
11. Karangmalang WI	0,00	0,00	12,00	15,60
12. Jungsemi	0,00	0,00	10,00	13,00
13. Tanjungmojo	4,00	12,00	11,00	14,30
14. Rejosari	6,00	18,00	0,00	0,00
15. Katrejo	0,00	0,00	0,00	0,00
JUMLAH 2001	36,00	105,00	60,00	104,00
2000	30,00	67,00	7,00	119,00
1999	81,00	93,00		

BPS Kabupaten Kendal

Sumber data : Mantri Tani Kecamatan Kangkung
Catatan :

Tabel : 9.5

**LUAS PANEN DAN PRODUKSI KACANG HIJAU DAN SORGUM (CANTEL)
KECAMATAN KANGKUNG**

TAHUN : 2001

DESA	KACANG HIJAU		SORGUM (CANTEL)	
	LUAS (Ha)	PRODUKSI (Ton)	LUAS (Ha)	PRODUKSI (Ton)
(1)	(2)	(3)	(4)	(5)
01. Sendangkulon	0,00	0,00	0,00	0,00
02. Sendangdawung	0,00	0,00	0,00	0,00
03. Sukodadi	58,00	69,60	0,00	0,00
04. Kaliyoso	60,00	72,00	0,00	0,00
05. Gebanganom WI	65,00	78,00	0,00	0,00
06. Kadilangu	0,00	0,00	0,00	0,00
07. Truko	0,00	0,00	0,00	0,00
08. Lebosari	58,00	69,60	0,00	0,00
09. Kangkung	60,00	72,00	0,00	0,00
10. Laban	57,00	68,40	0,00	0,00
11. Karangmatang WI	63,00	75,60	0,00	0,00
12. Jungsemi	80,00	96,00	0,00	0,00
13. Tanjungmojo	65,00	102,00	0,00	0,00
14. Rejosari	60,00	72,00	0,00	0,00
15. Kalirejo	90,00	108,00	0,00	0,00
JUMLAH 2001	736,00	863,20	0,00	0,00
2000	312,00	463,00	0,00	0,00
1999				

BPS Kabupaten Kendal

Sumber data : Mantri Tani Kecamatan Kangkung
Catatan :

Tabel : 9.6

PRODUKSI TANAMAN PERDAGANGAN
KECAMATAN KANGKUNG

TAHUN : 2001

TAHUN	KELAPA	TEBAKAU	KAPOK
	(Butir)	(Kg)	(Kg)
(1)	(2)	(3)	(4)
1994	0	0,00	0,00
1995	1.657.320	10.610,90	25,25
1996	1.656.150	14.864,00	21,71
1997	1.653.871	14.408,00	26,30
1998	1.657.320	9.600,00	24,98
1999	1.656.870	10.740,00	23,77
2000	1.674.241	10.427,00	24,87
2001	1.628.900	11.273,00	22,98

Sumber data : Peluges Perkebunan Kangkung
Catatan : Satuan kapok diperbaiki.

Tabel : 9.7

**BANYAKNYA PEMILIK TAMBAK
KECAMATAN KANGKUNG**

TAHUN : 2000

DESA	LUAS	PEMLIK
	(Ha)	(Orang)
(1)	(2)	(3)
01. Jungsemi	49,60	49
02. Tanjungmojo	25,60	15
03. Katrejo	112,50	102
JUMLAH 2001		166
2000		0
1999		0

BPS Kabupaten Kendal

Sumber data : Kantor Kecamatan Kangkung
Catatan :

Tabel : 9.8

**BANYAKNYA UNGGAS
KECAMATAN KANGKUNG
TAHUN : 2001**

DESA	AYAM KAMPUNG	AYAM RAS PETELOR	AYAM RAS PEDAGING	ITIK MANILAI ENTOG
(1)	(2)	(3)	(4)	(5)
01. Sendangkulon	2.920	0	0	70
02. Sendangdawung	3.010	0	0	65
03. Sukodadi	1.440	0	0	40
04. Kaliyoso	1.130	0	0	45
05. Gebanganom WI	695	0	0	30
06. Kaditangu	1.410	0	0	37
07. Truko	155	0	0	68
08. Lebosari	1.730	0	0	46
09. Kangkung	1.230	0	25	33
10. Laban	1.595	0	0	27
11. Karangmatang WI	3.360	0	0	47
12. Jungsemi	635	0	0	52
13. Tanjungmojo	3.730	0	47	64
14. Rejosari	2.410	0	0	31
15. Katirejo	5.703	0	0	61
JUMLAH 2001	31.153	0	72	716
2000	31.138	0	74	5.543
1999	34.997	0	0	4.359

BPS Kabupaten Kendal

Sumber data : Kantor Kecamatan Kangkung

Calatan :

Tabel : 9.8 (lanjutan)

**BANYAKNYA UNGGAS
KECAMATAN KANGKUNG**

TAHUN : 2001

DESA	ITIK	BURUNG	ANGSA
		PUYUH	
(1)	(6)	(7)	(8)
01. Sendangkulon	510	0	43
02. Sendangdawung	525	0	27
03. Sukodadi	240	0	221
04. Katiyoso	270	0	41
05. Gebanganom WI	198	0	146
06. Kadilangu	205	0	249
07. Truko	70	0	27
08. Lebosari	118	0	32
09. Kangkung	160	0	28
10. Laban	149	0	19
11. Karangmatang WI	178	0	21
12. Jungsemi	78	0	31
13. Tanjungmojo	187	0	17
14. Rejosari	305	0	16
15. Katirejo	2.375	0	29
JUMLAH 2001	5.569	0	947
2000	5.543	0	952
1999	4.359	0	531

BPS Kabupaten Kendal

Sumber data : Kantor Kecamatan Kangkung

Catatan : Data tahun 1999 untuk itik manila dan angsa angka diperbaiki.

Tabel : 9.9

**BANYAKNYA TERNAK
KECAMATAN KANGKUNG**

TAHUN : 2001

DESA	SAPI	SAPI	KERBAU	KUDA
	BIASA	PERAH		
(1)	(2)	(3)	(4)	(5)
01. Sendangkulon	0	0	19	6
02. Sendangdawang	7	0	42	9
03. Sukodadi	5	0	0	2
04. Kaliyoso	0	0	0	5
05. Gebanganom WI	0	0	0	0
06. Kadilangu	6	0	4	3
07. Truko	0	2	0	7
08. Lebosari	6	0	0	0
09. Kangkung	4	0	0	11
10. Laban	27	0	3	3
11. Karangmalang WI	0	0	19	0
12. Jungsemi	0	0	16	6
13. Tanjungmojo	9	0	20	5
14. Rejosari	9	0	0	4
15. Kalirejo	14	0	12	17
JUMLAH 2001				
	87	2	137	78
JUMLAH 2000				
	89	2	136	81
JUMLAH 1999				
	66	0	125	73

BPS Kabupaten Kendal

Sumber data: Monografi DESA 2001

Catatan :

Tabel : 9.9 (lanjutan)

**BANYAKNYA TERNAK
KECAMATAN KANGKUNG**

TAHUN : 2001

DESA	KAMBING	DOMBA	BABI
(1)	(6)	(7)	(8)
01. Sendangkulon	21	7	0
02. Sendangdawung	132	21	0
03. Sukodadi	127	23	0
04. Kaliyoso	53	19	0
05. Gebanganom WI	66	7	0
06. Kadilangu	28	4	0
07. Truko	6	3	0
08. Lebosari	13	11	0
09. Kangkung	14	4	0
10. Laban	47	19	0
11. Karangmalang WI	108	26	0
12. Jungsemi	122	42	0
13. Tanjungmojo	123	12	0
14. Rejosari	18	5	0
15. Kotirejo	99	9	0
JUMLAH 2001	997	214	0
2000	991	209	0
1999	1.490	417	0

BPS Kabupaten Kendal

Sumber data: Monografi DESA 2001

Catatan :

Tabel : 10.1

**BANYAKNYA SARANA ANGKUTAN DARAT
KENDARAAN BERMOTOR
KECAMATAN KANGKUNG
TAHUN : 2001**

DESA	MOBIL PENUMPANG UMUM	BUS	TRUK	MOBIL PRIBADU/ DINAS	SEPEDA MOTOR
(1)	(2)	(3)	(4)	(5)	(6)
01. Sendangkulon	3	0	1	10	298
02. Sendangdawung	4	0	0	9	191
03. Sukodadi	0	0	0	2	98
04. Katiyoso	3	0	0	1	49
05. Gebanganom Wl	0	0	0	4	118
06. Kadilangu	7	0	0	1	101
07. Truko	0	0	0	9	102
08. Lebosari	0	0	4	7	32
09. Kangkung	0	0	0	14	107
10. Laban	3	0	1	4	45
11. Karangmalang Wl	8	0	0	5	721
12. Jungsemi	0	0	0	6	240
13. Tanjungmojo	14	0	2	5	46
14. Rejosari	0	0	1	11	99
15. Ketirejo	0	0	2	42	171
JUMLAH 2001	42	0	11	130	2.408
2000	36	0	11	124	2.406
1999	44	0	15	46	907

BPS Kabupaten Kendal

Sumber data : Statistik Kecamatan Kangkung

Catatan :

Tabel : 10.2

**BANYAKNYA SARANA ANGKUTAN DARAT
KENDARAAN TAK BERMOTOR
KECAMATAN KANGKUNG
TAHUN : 2001**

DESA	DOKAR	GEROBAK	GEROBAK	BECAK	SEPEDA	
		DORONG	HEWAN			
(1)	(2)	(3)	(4)	(5)	(6)	
01. Sendangkulon	6	16	0	9	253	
02. Sendangdawung	9	15	0	7	234	
03. Sukodadi	2	20	0	1	94	
04. Kaliyoso	5	17	0	5	72	
05. Gebanganom Wt	0	56	0	4	215	
06. Kadilangu	3	20	0	6	201	
07. Truko	7	13	0	9	144	
08. Lebosari	0	16	0	5	33	
09. Kangkung	11	18	0	18	279	
10. Labian	3	16	0	2	146	
11. Karangmalang Wt	0	21	0	2	662	
12. Jungsemi	6	12	0	9	299	
13. Tanjungmojo	4	17	1	6	157	
14. Rejosari	2	18	0	11	482	
15. Katrejo	17	14	0	12	130	
JUMLAH 2001		75	269	1	108	3.423
2000		74	191	1	110	3.420
1999		72	114	1	79	3.369

BPS Kabupaten Kendal

Sumber data : Statistik Kecamatan Kangkung
Catatan :

Tabel : 10.3

**JENIS PERMUKAAN, KONDISI, DAN KELAS JALAN
KECAMATAN KANGKUNG**

TAHUN : 2000

KEADAAN	PANJANG JALAN		
	1999	2000	2001
	(Km)	(Km)	(Km)
(1)	(2)	(3)	(4)
I. Jenis Permukaan			
a. Aspal	27,40	34,14	34,14
b. Kerikil	25,80	38,67	38,67
c. Tanah	56,80	41,80	41,80
d. Lainnya	0,00	0,00	0,00
Jumlah	110,00	114,61	114,61
II. Kondisi Jalan			
a. Baik	21,38	80,51	80,51
b. Sedang	28,06	0,00	0,00
c. Rusak	60,56	34,10	34,10
d. Rusak Berat	0,00	0,00	0,00
Jumlah	110,00	114,61	114,61
III. Kelas Jalan (*)			
a. Kelas I	1,00	1,00	1,00
b. Kelas II	0,00	0,00	0,00
c. Kelas III	3,00	6,00	6,00
d. Kelas IIIA	0,00	0,00	0,00
e. Kelas IV	0,00	0,00	0,00
f. Kelas V	0,00	0,00	0,00
g. Lainnya	106,00	107,61	107,61
Jumlah	110,00	114,61	114,61

BPS Kabupaten Kendal

Sumber data : Kantor Kecamatan Kangkung

Catatan :

Tabel : 10.4

**BANYAKNYA JEMBATAN DESA
KECAMATAN KANGKUNG**

TAHUN : 2001

DESA	JUMLAH
(1)	(2)
01. Jembatan Besi	0
02. Jembatan Beton	113
03. Jembatan Kayu & Bambu	13
JUMLAH 2001	128
2000	129
1999	129

Sumber data : Kantor Kecamatan Kangkung

Catatan :

Tabel : 11.1

**BANYAKNYA TELEVISI, RADIO, LISTRIK PLN, DAN TELEPHON
KECAMATAN KANGKUNG**

TAHUN : 2001

DESA	TV	RADIO	LISTRIK PLN	TELEPHON
(1)	(2)	(3)	(4)	(5)
01. Sendangkulon	493	101	911	0
02. Sendangdawung	126	31	679	0
03. Sukodadi	193	62	302	0
04. Kaliyoso	34	41	306	0
05. Gebanganom WI	81	36	188	0
06. Kaditangu	87	41	268	0
07. Truko	51	151	534	16
08. Lebosari	50	15	262	0
09. Kangkung	97	45	422	13
10. Laban	46	14	234	1
11. Karangmalang WI	140	112	482	0
12. Jungsemi	215	32	614	0
13. Tanjungmojo	50	21	638	1
14. Rejosari	84	154	326	2
15. Katirejo	65	41	817	3
JUMLAH 2001	1.812	917	7.003	36
2000	1.804	913	6.848	34
1999	1.148	631	6.510	23

BPS Kabupaten Kendal

Sumber data : Statistik Kecamatan Kangkung
Catalan :

Tabel : 11.1

**BANYAKNYA LAPANGAN OLAHRAGA
KECAMATAN KANGKUNG**

TAHUN : 2001

DESA	SEPAK BOLA	VOLLEY	BULU TANGKIS	TENIS
(1)	(2)	(3)	(4)	(5)
01. Sendangkulon	0	1	2	0
02. Sendangdawung	1	1	2	0
03. Sukodadi	0	1	1	0
04. Kaliyoso	0	0	1	0
05. Gebanganom WI	1	1	1	0
06. Kadilangu	1	1	2	0
07. Truko	1	1	2	0
08. Lebosari	0	1	1	0
09. Kangkung	1	1	1	0
10. Laban	0	1	1	0
11. Karangmalang WI	1	1	1	0
12. Jungsemi	1	1	1	0
13. Tanjungmojo	1	1	1	0
14. Rejosari	1	1	1	0
15. Katrejo	1	1	1	0
JUMLAH 2001	10	14	19	0
2000	10	14	19	0
1999	10	14	19	0

BPS Kabupaten Kendal

Sumber data : Kantor Kecamatan Kangkung

Catatan :

Tabel : 13.1

**BANYAKNYA SURAT PEMBERITAHUAN PAJAK TERDAFTAR
KECAMATAN KANGKUNG**

TAHUN : 2001

DESA	BANYAKNYA	
	SURAT PEMBERITAHUAN PAJAK TERDAFTAR	
(1)	(2)	
01. Sendangkulon		2.933
02. Sendangdawung		2.273
03. Sukodadi		1.412
04. Kaliyoso		1.374
05. Gebanganom WI		713
06. Kadilangu		1.135
07. Truko		1.397
08. Lebosari		1.600
09. Kangkung		1.213
10. Laban		924
11. Karangmalang WI		1.694
12. Jungsemi		3.065
13. Tanjungmojo		2.715
14. Rejosari		664
15. Katrejo		3.169
	JUMLAH 2001	26.501
	2000	25.631
	1999	24.868

BPS Kabupaten Kendal

Sumber data : Kantor Kecamatan Kangkung
Catatan :

Tabel : 13.2

PEMASUKAN PAJAK BUMI DAN BANGUNAN
KECAMATAN KANGKUNG

TAHUN : 2001

DESA	PEMASUKAN PBB
(1)	(000) (2)
01. Sendangkulon	25.660,23
02. Sendangdawung	14.071,08
03. Sukodadi	7.007,17
04. Kaliyoso	6.608,26
05. Gebanganom WI	8.057,84
06. Kaditangu	8.693,46
07. Truko	13.890,46
08. Lebosari	8.678,45
09. Kangkung	9.161,92
10. Laban	6.156,10
11. Karangmalang WI	11.839,10
12. Jungsemi	23.480,66
13. Tanjungmojo	20.862,04
14. Rejosari	7.569,43
15. Kalirejo	24.244,00
JUMLAH 2001	196.419,43
2000	177.197,00
1999	163.633,00

BPS Kabupaten Kendal

Sumber data : Kantor Kecamatan Kangkung
Catatan :

Tabel : 13.3

BANYAKNYA PASAR
KECAMATAN KANGKUNG

TAHUN : 2001

DESA	BANYAKNYA PASAR
(1)	(2)
01. Sendangkulon	0
02. Sendangdawung	0
03. Sukodadi	0
04. Kaliyoso	0
05. Gebanganom WI	0
06. Kadilangu	0
07. Truko	1
08. Lebosari	0
09. Kangkung	1
10. Laban	0
11. Karangmalang WI	0
12. Jungsemi	0
13. Tanjungmojo	0
14. Rejosari	0
15. Katrejo	1
JUMLAH 2001	3
2000	3
1999	1

BPS Kabupaten Kendal

Sumber data : Kantor Kecamatan Kangkung
Catatan :