



Katalog BPS.1102001.1809050

# KECAMATAN GEDUNG TATAAN DALAM ANGKA TAHUN 2010



BADAN PUSAT STATISTIK KABUPATEN PESAWARAN

# **KECAMATAN GEDONG TATAAN DALAM ANGKA TAHUN 2010**

---

**Katalog BPS : 1102001.1809050**  
**Nomor Publikasi : 18096.1005**  
**Ukuran Buku : 15 cm x 21 cm**  
**Jumlah Halaman : xi + 43 halaman**

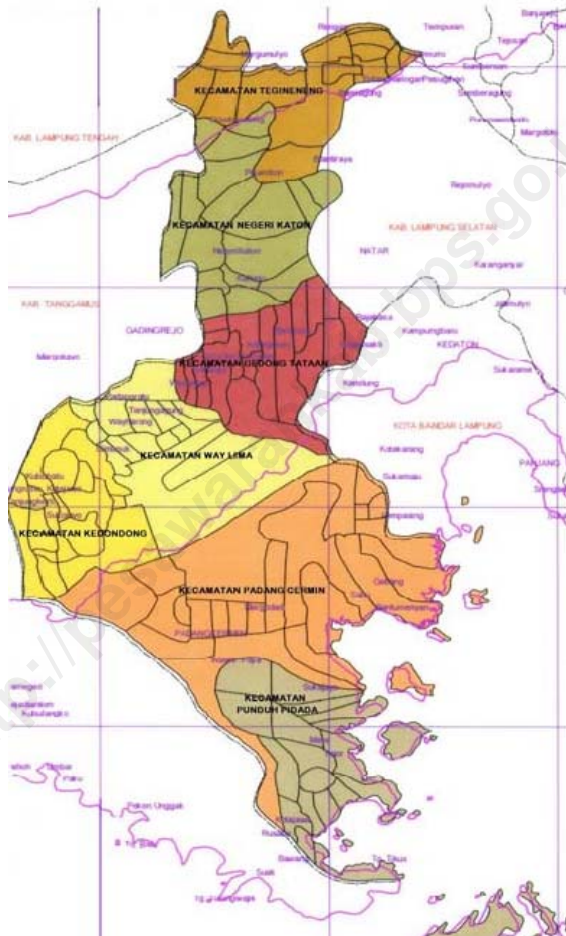
**Naskah :  
BADAN PUSAT STATISTIK KABUPATEN PESAWARAN**

**Penyunting :  
BADAN PUSAT STATISTIK KABUPATEN PESAWARAN**

**Gambar Sampul :  
BADAN PUSAT STATISTIK KABUPATEN PESAWARAN**

*Boleh dikutip dengan menyebutkan sumbernya*

# PETA ADMINISTRASI KABUPATEN PESAWARAN



**LAMBANG DAERAH  
KABUPATEN PESAWARAN**

---



# **ARTI LAMBANG DAERAH KABUPATEN PESAWARAN**

## **1. PESAWARAN:**

Diambil dari nama sebuah gunung yang tegak megah di bagian tengah dan barat Kabupaten Pesawaran. Kaki Gunung Pesawaran adalah Gunung Nebak atau Pematang Nebak, Pematang Tanggang dan Pematang Sukma Hilang. Di bawah gunung dan bukit inilah terhampar 7 kecamatan yang tergabung di Kabupaten Pesawaran.

## **2. PAYUNG :**

Payung menurut arti secara harfiah sarana untuk berlindung dari terik matahari dan hujan sedangkan pengertian payung dalam konteks sarana adat istiadat (Payung Balak) adalah sebagai lambang yang identik dengan seorang Raja/Pemimpin rakyat yang harus dapat mengayomi atau melindungi rakyatnya. Payung lima ruas yang dimaksud dalam lambang ini adalah : seorang Pemimpin harus dapat mengayomi atau melindungi rakyatnya dengan senantiasa bersandarkan lima perinsip nilai dalam masyarakat adat Lampung (Piil-Pesengiri, Sakai Sambayan, Nemui-Nyimah, Nengah-Nyampur dan Bejuluk-Buadok).

## **3. SIGER:**

Siger (Siger Pepadun dan Siger Sai batin) berwarna kuning emas yang merupakan Lambang mahkota keagungan adat dan budaya masyarakat Lampung Pepadun dan Sai Batin yang menggambarkan satu kesatuan yang tidak dapat terpisahkan.

## **4. PERISAI:**

Memiliki arti yang mendasar memiliki falsafah pertahanan dan naungan berdasarkan Pancasila.

## **5. AKSARA LAMPUNG:**

Tulisan “PESAWARAN” menggunakan aksara Lampung merupakan bentuk kecintaan kita masyarakat Pesawaran untuk tetap menjaga, mempelajari, menggunakan, dan melestarikan Aksara Lampung.

## **6. GUNUNG PESAWARAN:**

Melambangkan kesuburan pegunungan daerah Pesawaran, dengan tiga puncak Gunung Betung, Gunung Pesawaran dan Gunung Ratai. Gunung Pesawaran berada di tengah dilihat dari arah Kabupaten Pesawaran.

**7. PERAHU ATAU JUNG:**

Melambangkan Pemerintahan yang kuat menuju suatu tata pemerintahan yang baik di masa mendatang dan menggambarkan semangat masyarakat Kabupaten Pesawaran untuk terus maju.

**8. MOTO ANDAN JEJAMA:**

Andan Jejama berasal dari kata “Andan” yang artinya memelihara atau menjaga dengan baik sedangkan “Jejama” artinya bersama-sama, jadi Andan Jejama memiliki arti memelihara atau menjaga dengan baik secara bersama-sama.

**9. GARIS AIR LAUT:**

Garis Air Laut terdiri dari tiga garis air laut biru melambangkan wilayah laut Kabupaten yang luas, kaya dan alami sebagai sumber kesejahteraan masyarakat daerah pantai, dengan kekayaan laut yang dimiliki Kabupaten Pesawaran.

**10. WARNA MERAH:**

Merupakan manifestasi keberanian, kebulatan tekad atas semua keinginan dan keteguhan hati seluruh masyarakat untuk berjuang sungguh-sungguh mewujudkan Kabupaten Pesawaran dan mengisinya dengan karya nyata di dalam menggapai semua harapan menuju masyarakat yang adil, makmur dan sejahtera.

**11. WARNA HIJAU:**

Sebagai lambang kehidupan, kesuburan tanah dan pepohonan yang Allah SWT berikan kepada masyarakat Pesawaran untuk dijaga dan dikelola demi kesejahteraan dan kemajuan bersama, juga sebagai makna kedamaian hati, ketentraman jiwa dan harmonisnya masyarakat yang hidup di Kabupaten Pesawaran.

**12. WARNA PUTIH:**

sebagai lambang kesucian hati, ketulusan niat, kecintaan murni untuk memulai semua langkah dalam membangun di dalam menjalankan roda pemerintahan

## SAMBUTAN CAMAT GEDONG TATAAN

Puji dan syukur kami panjatkan kepada Allah SWT atas perlindungan-Nya diberi kesehatan lahir dan batin, sehingga publikasi Kecamatan Gedong Tataan Dalam Angka Tahun 2010 dapat diterbitkan.

Publikasi ini menyajikan berbagai informasi dan data statistik tentang pelaksanaan program pembangunan di Kecamatan Gedong Tataan, yang dihimpun dari berbagai Instansi Pemerintah maupun Swasta di Kecamatan Gedong Tataan.

Untuk meningkatkan mutu data statistik yang baik, diharapkan kerjasama dan peran aktif dari berbagai instansi Pemerintah maupun Swasta, sehingga dengan demikian publikasi Kecamatan Gedong Tataan Dalam Angka yang merupakan sumber informasi dapat dimanfaatkan sebagai pedoman proses perencanaan, pelaksanaan dan evaluasi pembangunan.

Ucapkan terima kasih disampaikan kepada Saudara Koordinator Statistik Kecamatan Gedong Tataan atas usahanya mengumpulkan dan menyusun data untuk dipublikasi guna tersedianya data pokok di Kecamatan Gedong Tataan.

Demikian atas kerjasama yang baik, semoga publikasi ini dapat bermanfaat bagi kita semua.

Gedong Tataan, Desember 2010  
**Camat Gedong Tataan,**

**DJOKO WALUYO,S.Sos.**  
**NIP. 19560104 197912 1 002**

## **KATA PENGANTAR**

Syukur Alhamdulillah dipanjatkan kehadirat Allah SWT atas penerbitan publikasi Kecamatan Gedong Tataan Dalam Angka Tahun 2010. Publikasi ini merupakan penerbitan yang berhasil disusun oleh Koordinator Statistik Kecamatan (Mantri Statistik) Gedong Tataan.

Publikasi ini memuat data-data pokok tentang potensi yang ada di Kecamatan Gedong Tataan. Penyusunan dan penyajian tabel-tabel yang ada, disesuaikan dengan ketersediaan data pada sumber data. Hal ini dimaksudkan agar data yang disajikan dapat dipahami dalam penggunaan/pemanfaatannya bagi konsumen data.

Ucapan terima kasih disampaikan kepada Bapak Camat Gedong Tataan dan semua pihak yang telah membantu dalam upaya pelaksanaan dan penerbitan, sehingga publikasi ini dapat diselesaikan dengan baik.

Semoga publikasi ini dapat bermanfaat bagi kita semua, guna menunjang pembangunan yang sedang dan akan kita laksanakan.

Gedong Tataan, Desember 2010  
**KSK Gedong Tataan,**

**AMRI KUSUMA**  
**NIP. 19830815 200911 1 001**



## DAFTAR ISI

- Peta Kabupaten Pesawaran .....	ii
- Lambang Daerah Kabupaten Pesawaran .....	iii
- Sambutan Camat Gedung Tataan .....	vi
- Kata Pengantar .....	vii
Daftar Isi .....	viii
- Daftar Tabel .....	ix
BAB I GEOGRAFI .....	1
BAB II PEMERINTAHAN .....	8
BAB III PENDUDUK, DAN KELUARGA BERENCANA .....	13
BAB IV SOSIAL .....	19
BAB V PERTANIAN .....	26
BAB VI PERINDUSTRIAN DAN PERDAGANGAN .....	29
BAB VII PERHUBUNGAN DAN TELEKOMUNIKASI .....	36
BAB VIII KEUANGAN DAN HARGA-HARGA .....	40

## DAFTAR TABEL

### ***BAB I GEOGRAFI***

Tabel 1.1.	Letak Kecamatan Gedung Tataan Menurut Batas Wilayah Tahun 2009 .....	2
Tabel 1.2.	Luas Kecamatan Gedung Tataan Dirinci Per Desa/Kelurahan Tahun 2009.....	3
Tabel 1.3.	Rata-rata Ketinggian Dari Permukaan Laut di Kec. Gedung Tataan Dirinci Per Desa/Kelurahan Tahun 2009 .....	4
Tabel 1.4.	Letak Geografis Kecamatan Gedung Tataan Menurut Pantai dan Bukan Pantai Dirinci Per Desa/Kelurahan Tahun 2009 .....	5
Tabel 1.5.	Jarak Desa Ke Kantor Kecamatan Gedung Tataan dan Kabupaten Dirinci Per Desa/Kelurahan Tahun 2009 .....	6
Tabel 1.6.	Luas Lahan (Ha) Berdasarkan Penggunaannya Dirinci Per Desa/Kelurahan Di Kecamatan Gedung Tataan Tahun 2009 .....	7

### ***BAB II PEMERINTAHAN***

Tabel 2.1.	Klasifikasi Desa Di Kecamatan Gedung Tataan Dirinci Per Desa/Kelurahan Tahun 2009 .....	9
Tabel 2.2.	Status Desa Di Kecamatan Gedung Tataan Dirinci Per Desa/Kelurahan Tahun 2009 .....	10
Tabel 2.3.	Banyaknya Dusun, RW, dan RT Di Kecamatan Gedung Tataan Dirinci Per Desa Tahun 2009 .....	11
Tabel 2.4.	Jumlah Bangunan Rumah Di Kec. Gedung Tataan Menurut Kualitasnya Dirinci Per Desa/Kelurahan Tahun 2009 .....	12

### ***BAB III PENDUDUK DAN KELUARGA BERENCANA***

Tabel 3.1.	Penduduk Kecamatan Gedung Tataan Dirinci Menurut Jenis Kelamin Dan Sex Ratio Tahun 2002 – 2009 .....	14
Tabel 3.2.	Penduduk Kecamatan Gedung Tataan Menurut Kelompok Umur, Jenis Kelamin Dan Sex Ratio, Tahun 2009 .....	15

Tabel 3.3	Jumlah Penduduk Kecamatan Gedung Tataan Dirinci Menurut Desa, Jenis Kelamin Dan Sex Ratio Tahun 2009 .....	16
Tabel 3.4.	Kepadatan Penduduk Di Kecamatan Gedung Tataan Dirinci Per Desa/Kelurahan Tahun 2009 .....	17
Tabel 3.5.	Pentahapan Keluarga Sejahtera Di Kecamatan Gedung Tataan Dirinci Per Desa/Kelurahan Tahun 2009 .....	18

#### **BAB IV      S O S I A L**

Tabel 4.1.	Banyaknya Sekolah Di Kecamatan Gedung Tataan Menurut Tingkatannya Dirinci Per Desa Tahun 2009 .....	20
Tabel 4.2.	Jumlah Sarana Kesehatan Di Kecamatan Gedung Tataan Dirinci Per Desa Tahun 2009 .....	21
Tabel 4.3.	Jumlah Tenaga Kesehatan Di Kecamatan Gedung Tataan Dirinci Per Desa Tahun 2009 .....	22
Tabel 4.4.	Banyaknya Tempat Ibadah Di Kecamatan Gedung Tataan Dirinci Per Desa/Kelurahan Tahun 2009 .....	23
Tabel 4.5.	Keberadaan Sarana/Lapangan Olahraga Di Kecamatan Gedung Tataan Dirinci Per Desa Tahun 2009 .....	24
Tabel 4.6.	Banyaknya Alun-alun, Tempat Hiburan/Rekreasi, dan Penyewaan VCD/LD Di Kecamatan Gedung Tataan Dirinci Per Desa Tahun 2009 .....	25

#### **BAB V      P E R T A N I A N**

Tabel 5.1.	Luas Lahan Sawah di Kecamatan Gedung Tataan Menurut Jenisnya dirinci Per Desa (Ha) Tahun 2009 .....	27
Tabel 5.2.	Luas Lahan Bukan Sawah di Kec. Gedung Tataan Menurut Jenisnya dirinci Per Desa (Ha) Tahun 2009 .....	28

#### **BAB VI      P E R I N D U S T R I A N   D A N   P E R D A G A N G A N**

Tabel 6.1.	Banyaknya Pasar, Toko, Rumah Makan, dan Hotel di Kec. Gedung Tataan dirinci Per Desa Tahun 2009 .....	30
Tabel 6.2.	Jumlah Industri Kerajinan Rakyat di Kecamatan Gedung Tataan Menurut Jenisnya Per Desa/Kelurahan Tahun 2009 .....	31

Tabel 6.3.	Jumlah Industri Kecil di Kecamatan Gedung Tataan dirinci Per Desa Tahun 2009 .....	32
Tabel 6.4.	Keberadaan Tempat Usaha Penambangan/ Penggalian di Kecamatan Gedung Tataan Menurut Jenisnya dirinci Per Desa Tahun 2009 .....	33
Tabel 6.5.	Banyaknya Bank dan Koperasi di Kecamatan Gedung Tataan dirinci Per Desa Tahun 2009 .....	34
Tabel 6.6.	Banyaknya Rumahtangga Pelanggan PLN dan NON PLN di Kecamatan Gedung Tataan dirinci Per Desa Tahun 2009 .....	35

## **BAB VII PERHUBUNGAN, DAN TELEKOMUNIKASI**

Tabel 7.1.	Panjang Jalan Desa (Km) di Kecamatan Gedung Tataan Dirinci Per Desa Tahun 2009 .....	37
Tabel 7.2.	Jenis Angkutan Umum Yang Digunakan di Kecamatan Gedung dirinci Per Desa Tahun 2009 .....	38
Tabel 7.3.	Banyaknya Pelanggan Telepon, Pesawat TV, dan Wartel di Kecamatan Gedung dirinci Per Desa Tahun 2009 .....	39

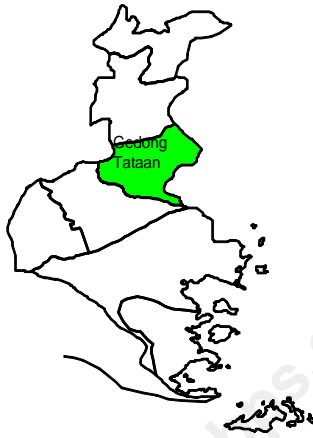
## **BAB VIII KEUANGAN DAN HARGA-HARGA**

Tabel 8.1.	Target dan Realisasi Pajak Bumi dan Bangunan di Kecamatan Gedung Tataan dirinci Per Desa Tahun 2009 .....	41
Tabel 8.2.	Rata-rata Harga Beberapa Komoditi Pertanian di Kecamatan Gedung Tataan dirinci Per Desa/Kelurahan Tahun 2009 .....	42
Tabel 8.3.	Rata-rata Harga Kebutuhan Pokok di Kecamatan Gedung Tataan Menurut Jenisnya Tahun 2009 .....	43

# I. GEOGRAFI



<http://pesawat.kipobloggo.id>



TABEL 1.1  
 LETAK KECAMATAN GEDONG TATAAN  
 MENURUT BATAS WILAYAH  
 TAHUN 2009

Arah Mata Angin	Batas-Batas
(1)	(2)
Utara	Kec. Negeri Katon Kab. Pesawaran
Timur	Kec. Kemiling Kota Bandar Lampung
Selatan	Kec. Padang Cermin dan Kec. Kedondong Kab. Pesawaran
Barat	Kec. Kedondong Kab. Pesawaran dan Kec. Gading Rejo Kab. Tanggamus

Sumber : Kantor Kecamatan Gedong Tataan

TABEL 1.2  
 LUAS KE CAMATAN GE DONG TATAAN  
 DIRINCI PER DESA/KE LURAHAN  
 TAHUN 2009

Desa / Kelurahan	Luas	
	Km <sup>2</sup>	Ha
(1)	(2)	(3)
1 Padang Ratu	2.80	280
2 Cipadang	12.00	1,200
3 Pampangan	7.65	765
4 Waylayap	6.25	625
5 Sukadadi	12.00	1,200
6 Bogorejo	10.06	1,006
7 Sukaraja	5.25	525
8 Gedung Tataan	6.60	660
9 Kutoarjo	10.10	1,010
10 Karang Anyar	10.25	1,025
11 Bagelen	8.80	880
12 Kebagusan	10.00	1,000
13 Wiyono	11.00	1,100
14 Tamansari	20.94	2,094
15 Bernung	10.00	1,000
16 Sungai Langka	9.00	900
17 Negeri Sakti	4.00	400
18 Kurungannyawa	3.50	350
19 Sukabanjar	5.00	500
Jumlah	165.20	16,520

Sumber : Kantor Kecamatan Gedong Tataan

TABEL 1.3  
 RATA-RATA KETINGGIAN DARI PERMUKAAN LAUT  
 DI KECAMATAN GEDONG TATAAN DIRINCI PER DESA  
 TAHUN 2009

Desa / Kelurahan	Rata-rata Ketinggian (meter)
(1)	(2)
1 Padang Ratu	400
2 Cipadang	400
3 Pampangan	400
4 Waylayap	500
5 Sukadadi	500
6 Bogorejo	800
7 Sukaraja	200
8 Gedung Tataan	200
9 Kutoarjo	500
10 Karang Anyar	500
11 Bagelen	500
12 Kebagusan	500
13 Wiyono	500
14 Tamansari	400
15 Bernung	800
16 Sungai Langka	1,000
17 Negeri Sakti	500
18 Kurungannyawa	600
19 Sukabanjar	600
Rata-rata	515.79

Sumber : Kantor Kecamatan Gedong Tataan



TABEL 1.4.  
LE TAK GEOGRAFIS KE CAMATAN GE DONG TATAAN  
ME NUR UT PANTAI BUKAN PANTAI DIRINCI PER DESA  
TAHUN 2009

Desa / Kelurahan	Pantai	Bukan Pantai		
		Lembah/DAS	Lereng/Bukit	Dataran
(1)	(2)	(3)	(4)	(5)
1 Padang Ratu	-	-	-	1
2 Cipadang	-	-	1	-
3 Pampangan	-	-	-	1
4 Waylayap	-	-	-	1
5 Sukadadi	-	-	-	1
6 Bogorejo	-	-	-	1
7 Sukaraja	-	-	-	1
8 Gedung Tataan	-	-	-	1
9 Kutoarjo	-	-	-	1
10 Karang Anyar	-	-	-	1
11 Bagelen	-	-	-	1
12 Kebagusan	-	-	-	1
13 Wiyono	-	-	-	1
14 Tamansari	-	-	-	1
15 Bernung	-	-	-	1
16 Sungai Langka	-	-	1	-
17 Negeri Sakti	-	-	-	1
18 Kurungannyawa	-	-	1	-
19 Sukabanjar	-	-	-	1
Jumlah	-	-	3	16

Sumber : Kantor Kecamatan Gedong Tataan

TABEL 1.5.  
 JARAK DESA KE KANTOR KECAMATAN DAN KABUPATEN  
 DIRINCI PER DESA/KE LURAHAN  
 TAHUN 2009

Desa / Kelurahan	Jarak ke Kantor (Km)	
	Kecamatan	Kabupaten
(1)	(2)	(3)
1 Padang Ratu	17.60	8.50
2 Cipadang	17.80	8.70
3 Pampangan	16.90	7.80
4 Waylayap	15.80	6.70
5 Sukadadi	14.40	5.30
6 Bogorejo	13.80	4.70
7 Sukaraja	9.80	0.70
8 Gedung Tataan	10.60	1.50
9 Kutoarjo	12.70	3.60
10 Karang Anyar	12.70	3.60
11 Bagelen	10.40	1.40
12 Kebagusan	5.90	4.50
13 Wiyono	1.50	2.00
14 Tamansari	0.10	9.10
15 Bernung	2.50	10.20
16 Sungai Langka	5.00	14.10
17 Negeri Sakti	6.50	13.40
18 Kurungannyawa	10.10	19.20
19 Sukabanjar	8.50	17.60
Rata-Rata	10.14	7.51

Sumber : Kantor Kecamatan Gedong Tataan

TABEL 1.6  
 LUAS LAHAN (Ha) BERDASARKAN PENGGUNAANNYA  
 DIRINCI PER DESA DI KECAMATAN GEDONG TATAAN  
 TAHUN 2009

Desa / Kelurahan	Sawah	Ladang/ Kebun	Pekarangan	Lainnya	Jumlah
(1)	(2)	(3)	(4)	(5)	(6)
1 Padang Ratu	200	-	80	-	280
2 Cipadang	85	2,151	487	-	2,722
3 Pampangan	254	900	47	-	1,200
4 Waylayap	312	208	95	10	625
5 Sukadadi	115	520	565	-	1,200
6 Bogorejo	160	390	556	-	1,106
7 Sukaraja	49	166	310	-	525
8 Gedung Tataan	347	94	198	21	660
9 Kutoarjo	140	185	672	13	1,010
10 Karang Anyar	500	139	436	-	1,075
11 Bagelen	308	30	62	15	415
12 Kebagusan	76	340	568	16	1,000
13 Wiyono	18	500	570	12	1,100
14 Tamansari	75	89	997	-	1,161
15 Bernung	213	502	885	-	1,600
16 Sungai Langka	0	560	319	21	900
17 Negeri Sakti	38	160	183	19	400
18 Kurungannya	100	150	100	-	350
19 Sukabanjar	15	228	250	7	500
<b>Jumlah</b>	<b>3,005</b>	<b>7,312</b>	<b>7,380</b>	<b>134</b>	<b>17,830</b>

Sumber : Kantor Kecamatan Gedong Tataan

## II. PEMERINTAHAN

---



TABEL 2.1  
 KLASIFIKASI DESA DI KECAMATAN GEDONG TATAAN  
 DIRINCI PER DESA/KE LURAHAN  
 TAHUN 2009

Desa / Kelurahan	Klasifikasi Desa		
	Swadaya	Swakarya	Swasembada
(1)	(2)	(3)	(4)
1 Padang Ratu	1	-	-
2 Cipadang	-	1	-
3 Pampangan	1	-	-
4 Waylayap	1	-	-
5 Sukadadi	-	1	-
6 Bogorejo	1	-	-
7 Sukaraja	-	1	-
8 Gedung Tataan	1	-	-
9 Kutoarjo	1	-	-
10 Karang Anyar	1	-	-
11 Bagelen	-	1	-
12 Kebagusan	-	1	-
13 Wiyono	-	1	-
14 Tamansari	-	1	-
15 Bernung	-	1	-
16 Sungai Langka	-	1	-
17 Negeri Sakti	-	1	-
18 Kurungannyawa	-	1	-
19 Sukabanjar	-	1	-
Jumlah	7	12	-

Sumber : Kantor Kecamatan Gedong Tataan

TABEL 2.2  
 STATUS DESA DI KECAMATAN GEDONG TATAAN  
 DIRINCI PER DESA/KE LURAHAN  
 TAHUN 2009

Desa / Kelurahan	Status Desa	
	Definitif	Persiapan
(1)	(2)	(3)
1 Padang Ratu	1	-
2 Cipadang	1	-
3 Pampangan	1	-
4 Waylayap	1	-
5 Sukadadi	1	-
6 Bogorejo	1	-
7 Sukaraja	1	-
8 Gedung Tataan	1	-
9 Kutoarjo	1	-
10 Karang Anyar	1	-
11 Bagelen	1	-
12 Kebagusan	1	-
13 Wiyono	1	-
14 Tamansari	1	-
15 Bernung	1	-
16 Sungai Langka	1	-
17 Negeri Sakti	1	-
18 Kurungannyawa	1	-
19 Sukabanjar	1	-
Jumlah	19	-

Sumber : Kantor Kecamatan Gedong Tataan

TABEL 2.3.  
BANYAKNYA DUSUN, RUKUN WARGA (RW) DAN RUKUN TETANGGA (RT)  
DI KECAMATAN GEDONG TATAAN DIRINCI PER DESA  
TAHUN 2009

Desa / Kelurahan	Dusun	RW	RT
(1)	(2)	(3)	(4)
1 Padang Ratu	4	-	5
2 Cipadang	12	-	39
3 Pampangan	6	-	10
4 Waylayap	8	-	0
5 Sukadadi	5	-	17
6 Bogorejo	7	-	16
7 Sukaraja	8	-	27
8 Gedung Tataan	6	-	18
9 Kutoarjo	3	-	0
10 Karang Anyar	3	-	13
11 Bagelen	5	-	22
12 Kebagusan	8	-	31
13 Wiyono	7	-	26
14 Tamansari	9	-	23
15 Bernung	6	-	17
16 Sungai Langka	10	-	33
17 Negeri Sakti	8	-	16
18 Kurungannyawa	8	-	22
19 Sukabanjar	5	-	13
Jumlah	128	-	348

Sumber: Pemetaan SP 2010 Tahap II Tahun 2009

TABEL 2.4.  
 JUMLAH BANGUNAN RUMAH DI KECAMATAN GEDONG TATAAN  
 MENURUT KUALITAS NYA DIRINCI PER DESA/KE LURAHAN  
 TAHUN 2009

Desa / Kelurahan	Kualitas bangunan	
	Permanen	Bukan Permanen
(1)	(2)	(3)
1 Padang Ratu	350	70
2 Cipadang	1,048	484
3 Pampangan	414	50
4 Waylayap	722	160
5 Sukadadi	799	258
6 Bogorejo	776	330
7 Sukaraja	1,701	53
8 Gedung Tataan	816	238
9 Kutoarjo	581	118
10 Karang Anyar	396	350
11 Bagelen	1,169	403
12 Kebagusan	1,022	525
13 Wiyono	1,035	345
14 Tamansari	843	75
15 Bernung	800	131
16 Sungai Langka	800	539
17 Negeri Sakti	305	467
18 Kurunganyawa	950	110
19 Sukabanjar	186	404
Jumlah	14,713	5,110

Sumber : Kantor Kecamatan Gedong Tataan



### III. PENDUDUK DAN KELUARGA BERENCANA

---



TABEL 3.1  
TABEL JUMLAH PENDUDUK KECAMATAN GEDONG TATAAN  
MENURUT JENIS KELAMIN, DAN SEX RATIO  
TAHUN 2002-2009

T a h u n	Laki-laki	Perempuan	Jumlah	Sex Ratio
(1)	(2)	(3)	(4)	(5)
2002	36,008	33,856	69,864	106.36
2003	40,243	38,123	78,366	105.56
2004	40,231	40,087	80,318	100.36
2005	40,431	40,216	80,647	100.53
2006	41,465	41,369	82,834	100.23
2007	42,122	41,844	83,966	100.66
2008	45,365	43,508	88,873	104.27
2009	47,337	45,400	92,737	104.27

Sumber : Kantor Kecamatan Gedong Tataan

TABEL 3.2  
 PENDUDUK KECAMATAN GEDONG TATAAN  
 MENURUT KELOMPOK UMUR, JENIS KELAMIN, DAN SEX RATIO  
 TAHUN 2009

Kelompok Umur	Laki-laki	Perempuan	Jumlah	Sex Ratio
(1)	(2)	(3)	(4)	(5)
0 - 4	4,082	4,207	8,289	97.03
5 - 9	4,661	4,039	8,700	115.40
10 - 14	5,302	4,902	10,204	108.16
15 - 19	4,720	4,454	9,174	105.97
20 - 24	3,338	3,243	6,581	102.93
25 - 29	4,158	3,825	7,983	108.71
30 - 34	3,609	3,549	7,158	101.69
35 - 39	3,252	3,710	6,962	87.65
40 - 44	3,058	3,124	6,182	97.89
45 - 49	3,030	3,007	6,037	100.76
50 - 54	2,655	2,032	4,687	130.66
55 - 59	1,558	1,141	2,699	136.55
60 - 64	1,179	1,529	2,708	77.11
65 - 69	619	1,169	1,788	52.95
70 - 74	882	833	1,715	105.88
75 +	1,234	636	1,870	194.03
Jumlah	47,337	45,400	92,737	104.27

*Keterangan : Data diolah dari hasil Proyeksi*

TABEL 3.3  
 JUMLAH PENDUDUK KECAMATAN GEDONG TATAAN  
 MENURUT DESA, JENIS KELAMIN, DAN SEX RATIO  
 TAHUN 2009

Desa / Kelurahan	Laki-laki	Perempuan	Jumlah	Sex Ratio
(1)	(3)	(4)	(5)	(6)
1 Padang Ratu	869	1,015	1,884	85.62
2 Cipadang	3,612	3,652	7,264	98.90
3 Pampangan	1,324	1,328	2,652	99.70
4 Waylayap	1,958	1,613	3,571	121.39
5 Sukadadi	2,355	2,268	4,623	103.84
6 Bogorejo	2,824	2,521	5,345	112.02
7 Sukaraja	3,954	3,769	7,723	104.91
8 Gedung Tataan	2,769	2,711	5,480	102.14
9 Kutoarjo	1,722	1,524	3,246	112.99
10 Karang Anyar	1,850	1,394	3,244	132.71
11 Bagelen	3,966	3,653	7,619	108.57
12 Kebagusan	3,443	3,368	6,811	102.23
13 Wiyono	3,190	3,197	6,387	99.78
14 Tamansari	2,589	2,603	5,192	99.46
15 Bernung	2,127	2,041	4,168	104.21
16 Sungai Langka	2,480	2,512	4,992	98.73
17 Negeri Sakti	2,591	2,655	5,246	97.59
18 Kurungannyawa	2,367	2,323	4,690	101.89
19 Sukabanjar	1,347	1,253	2,600	107.50
Jumlah	47,337	45,400	92,737	104.27

Keterangan : Data diolah dari hasil Proyeksi

TABEL 3.4  
KEPADATAN PENDUDUK  
DI KECAMATAN GEDONG TATAAN DIRINCI PER DESA  
TAHUN 2009

Desa / Kelurahan	Penduduk (J iwa)	Luas (Km <sup>2</sup> )	Kepadatan Penduduk (J iwa/Km <sup>2</sup> )
(1)	(2)	(3)	(4)
1 Padang Ratu	1,884	2.80	672.86
2 Cipadang	7,264	12.00	605.33
3 Pampangan	2,652	7.65	346.67
4 Waylayap	3,571	6.25	571.36
5 Sukadadi	4,623	12.00	385.25
6 Bogorejo	5,345	10.06	531.31
7 Sukaraja	7,723	5.25	1,471.05
8 Gedung Tataan	5,480	6.60	830.30
9 Kutoarjo	3,246	10.10	321.39
10 Karang Anyar	3,244	10.25	316.49
11 Bagelen	7,619	8.80	865.80
12 Kebagusan	6,811	10.00	681.10
13 Wiyono	6,387	11.00	580.64
14 Tamansari	5,192	20.94	247.95
15 Bernung	4,168	10.00	416.80
16 Sungai Langka	4,992	9.00	554.67
17 Negeri Sakti	5,246	4.00	1,311.50
18 Kurungannyawa	4,690	3.50	1,340.00
19 Sukabanjar	2,600	5.00	520.00
Jumlah	92,737	165.20	561.36

Sumber : Kantor Kecamatan Gedong Tataan

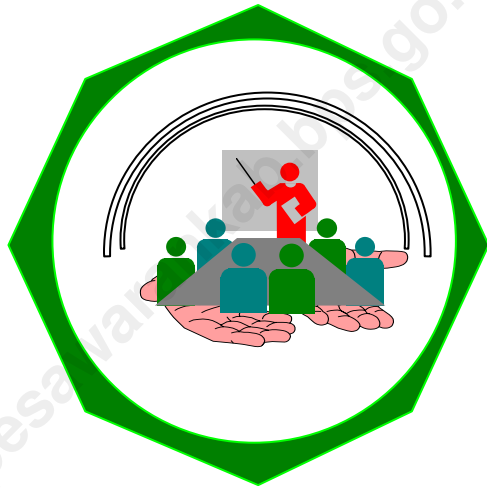
TABEL 3.5  
PENTAHAPAN KELUARGA SEJAHTERA  
DI KECAMATAN GEDONG TATAAN DIRINCI PER DESA  
TAHUN 2009

Desa / Kelurahan	Keluarga Prasejahtera	Keluarga Sejahtera I	Keluarga Sejahtera II	Keluarga Sejahtera III
(1)	(2)	(3)	(4)	(5)
1 Padang Ratu	112	101	46	88
2 Cipadang	955	194	367	308
3 Pampangan	143	72	124	13
4 Waylayap	301	35	263	112
5 Sukadadi	654	105	109	220
6 Bogorejo	344	168	339	129
7 Sukaraja	405	215	371	833
8 Gedung Tataan	449	120	306	182
9 Kutoarjo	292	89	121	192
10 Karang Anyar	353	185	30	189
11 Bagelen	611	402	412	366
12 Kebagusan	544	122	257	622
13 Wiyono	513	171	275	503
14 Tamansari	502	87	270	295
15 Bernung	448	81	113	331
16 Sungai Langka	494	164	368	303
17 Negeri Sakti	398	42	134	317
18 Kurungannyawa	405	241	192	237
19 Sukabanjar	286	53	45	223
Jumlah	8,209	2,647	4,142	5,463

Sumber : PLKB Kecamatan Gedong Tataan

## IV. SOSIAL

---



<http://pesawat.kab.go.id>

TABEL 4.1.  
BANYAKNYA SEKOLAH DI KECAMATAN GEDONG TATAAN  
MENURUT TINGKATANNYA PER DESA  
TAHUN 2009

Desa / Kelurahan	T K		S D		SLTP		SLTA	
	Negeri	Swasta	Negeri	Swasta	Negeri	Swasta	Negeri	Swasta
(1)	(2)	(3)	(4)	(5)	(6)	(7)	(8)	(9)
1 Padang Ratu	-	-	2	-	-	-	-	-
2 Cipadang	-	2	7	-	-	1	-	-
3 Pampangan	-	-	2	-	-	-	-	-
4 Waylayap	-	-	2	1	1	-	-	-
5 Sukadadi	-	2	3	1	1	-	-	-
6 Bogorejo	-	1	3	-	-	1	-	-
7 Sukaraja	-	1	3	-	-	1	1	-
8 Gedung Tataan	1	-	3	-	-	2	-	2
9 Kutoarjo	-	-	2	-	-	-	-	-
10 Karang Anyar	-	1	3	-	-	-	-	-
11 Bagelen	-	1	7	-	1	1	-	-
12 Kebagusan	-	2	4	-	-	1	-	-
13 Wiyono	-	1	4	-	-	1	-	-
14 Tamansari	-	2	4	-	1	-	-	-
15 Bernung	-	-	1	-	-	-	-	-
16 Sungai Langka	-	1	5	-	-	1	-	-
17 Negeri Sakti	-	1	3	1	1	1	-	1
18 Kurungannyawa	-	1	2	-	-	1	-	-
19 Sukabanjar	-	-	3	-	1	-	-	-
Jumlah	1	16	63	3	6	11	1	3

Sumber : Cabdin Pendidikan Kecamatan Gedong Tataan



TABEL 4.2  
 JUMLAH SARANA KESEHATAN DI KECAMATAN GEDONG TATAAN  
 DIRINCI PER DESA/KEKURAHAN  
 TAHUN 2009

Desa / Kelurahan	Sarana Kesehatan		
	Puskesmas Induk	Puskesmas Pembantu	Posyandu
(1)	(2)	(3)	(4)
1 Padang Ratu	-	-	2
2 Cipadang	-	1	6
3 Pampangan	-	1	3
4 Waylayap	-	1	3
5 Sukadadi	-	2	5
6 Bogorejo	-	1	3
7 Sukaraja	1	1	5
8 Gedung Tataan	-	-	5
9 Kutoarjo	-	1	-
10 Karang Anyar	-	1	2
11 Bagelen	-	1	6
12 Kebagusan	-	1	6
13 Wiyono	-	1	7
14 Tamansari	-	-	8
15 Bernung	1	1	5
16 Sungai Langka	-	1	8
17 Negeri Sakti	-	1	5
18 Kurungannyawa	-	-	5
19 Sukabanjar	-	1	3
Jumlah	2	16	87

Sumber : Kantor Kecamatan Gedong Tataan

TABEL 4.3  
 JUMLAH TENAGA KESEHATAN DI KECAMATAN GEDONG TATAAN  
 DIRINCI PER DESA/KEKURAHAN  
 TAHUN 2009

Desa / Kelurahan	Tenaga Kesehatan		
	Dokter	Bidan	Dukun Bayi
(1)	(2)	(3)	(4)
1 Padang Ratu	-	1	-
2 Cipadang	-	5	2
3 Pampangan	-	1	-
4 Waylayap	-	3	8
5 Sukadadi	-	2	4
6 Bogorejo	-	2	-
7 Sukaraja	1	6	5
8 Gedung Tataan	1	8	-
9 Kutoarjo	-	1	1
10 Karang Anyar	-	2	1
11 Bagelen	-	2	1
12 Kebagusan	-	3	-
13 Wiyono	-	4	-
14 Tamansari	-	2	3
15 Bernung	1	2	-
16 Sungai Langka	-	1	-
17 Negeri Sakti	-	2	-
18 Kurungannyawa	-	2	-
19 Sukabanjar	2	3	-
Jumlah	5	52	25

Sumber : Kantor Kecamatan Gedong Tataan

TABEL 4.4.  
BANYAKNYA TEMPAT IBADAH DI KE CAMATAN GEDONG TATAAN  
DIRINCI PER DESA/KE LURAHAN  
TAHUN 2009

Desa / Kelurahan	Masjid	Musholla/ Langgar	Gereja		Pura	Vihara	Klen- teng
			Kristen	Katolik			
(1)	(2)	(3)	(4)	(5)	(6)	(7)	(8)
1 Padang Ratu	3	1	-	-	-	-	-
2 Cipadang	13	8	-	-	-	-	-
3 Pampangan	5	4	-	-	-	-	-
4 Waylayap	2	6	-	-	-	-	-
5 Sukadadi	2	10	-	-	-	-	-
6 Bogorejo	7	7	-	-	-	-	-
7 Sukaraja	10	3	-	-	-	-	-
8 Gedung Tataan	12	-	1	-	-	1	1
9 Kutoarjo	3	3	-	-	-	-	-
10 Karang Anyar	4	3	-	-	-	-	-
11 Bagelen	8	7	-	2	-	-	-
12 Kebagusan	10	8	-	-	-	-	-
13 Wiyono	7	9	5	1	-	-	-
14 Tamansari	8	9	-	-	-	-	-
15 Bernung	5	5	-	-	-	-	-
16 Sungai Langka	10	3	-	1	-	-	-
17 Negeri Sakti	10	-	-	-	-	-	-
18 Kurungannyawa	12	7	-	-	-	-	-
19 Sukabanjar	7	2	-	-	-	-	-
Jumlah	138	95	6	4	0	1	1

Sumber : Kantor Urusan Agama Kecamatan Gedong Tataan

TABEL 4.5.  
KEBERADAAN SARANA/LAPANGAN OLAH RAGA  
DI KECAMATAN GEDONG TATAAN DIRINCI PER DESA  
TAHUN 2009

Desa / Kelurahan	Sepak Bola	Bulu Tangkis	Bola Volley
(1)	(2)	(3)	(4)
1 Padang Ratu	-	-	1
2 Cipadang	1	12	19
3 Pampangan	-	-	2
4 Waylayap	1	2	5
5 Sukadadi	2	1	1
6 Bogorejo	-	1	5
7 Sukaraja	1	4	5
8 Gedung Tataan	-	-	1
9 Kutoarjo	1	3	1
10 Karang Anyar	1	1	2
11 Bagelen	1	2	3
12 Kebagusan	1	4	4
13 Wiyono	1	7	7
14 Tamansari	-	1	3
15 Bernung	1	1	2
16 Sungai Langka	1	2	3
17 Negeri Sakti	1	4	2
18 Kurungannyawa	-	2	-
19 Sukabanjar	1	2	-
Jumlah	14	49	66

Sumber : Kantor Kecamatan Gedong Tataan

TABEL 4.6.  
 BANYAKNYA ALUN-ALUN, TEMPAT REKREASI, DAN PENYEWAAN VCD  
 DI KECAMATAN GEDONG TATAAN DIRINCI PER DESA  
 TAHUN 2009

Desa / Kelurahan	Lapangan Terbuka/Alun- alun/Taman	Tempat Hiburan/ Rekreasi	Penyewaan Video/ VCD/LD
(1)	(2)	(3)	(4)
1 Padang Ratu	-	-	-
2 Cipadang	-	-	-
3 Pampangan	-	-	-
4 Waylayap	-	-	-
5 Sukadadi	-	-	-
6 Bogorejo	-	-	-
7 Sukaraja	-	-	-
8 Gedung Tataan	-	-	-
9 Kutoarjo	-	-	-
10 Karang Anyar	-	-	-
11 Bagelen	-	-	-
12 Kebagusan	-	1	-
13 Wiyono	-	-	-
14 Tamansari	-	-	-
15 Bernung	-	-	-
16 Sungai Langka	-	-	-
17 Negeri Sakti	-	-	-
18 Kurungannyawa	-	-	-
19 Sukabanjar	-	-	-
Jumlah	-	1	-

Sumber : Kantor Kecamatan Gedong Tataan

# V. PERTANIAN

---



TABEL 5.1.  
 LUAS LAHAN SAWAH DI KECAMATAN GEDONG TATAAN  
 MENURUT JENISNYA DIRINCI PER DESA (Hektar)  
 TAHUN 2009

Desa / Kelurahan	Lahan Sawah (Ha)			Jumlah
	Berpengairan	Tidak berpengairan	Sementara Tidak Diusahakan	
(1)	(2)	(3)	(4)	(5)
1 Padang Ratu	68	-	-	68
2 Cipadang	52	33	-	85
3 Pampangan	251	3	-	254
4 Waylayap	300	12	-	312
5 Sukadadi	115	-	-	115
6 Bogorejo	55	5	-	60
7 Sukaraja	31	18	-	49
8 Gedung Tataan	348	-	-	348
9 Kutoarjo	140	-	-	140
10 Karang Anyar	235	265	-	500
11 Bagelen	308	-	-	308
12 Kebagusan	52	24	-	76
13 Wiyono	18	-	-	18
14 Tamansari	75	-	-	75
15 Bernung	116	97	-	213
16 Sungai Langka	-	21	-	21
17 Negeri Sakti	37	-	-	37
18 Kurungannyawa	100	-	-	100
19 Sukabanjar	15	-	-	15
Jumlah	2,316	478	-	2,794

Sumber: Kantor Kecamatan Gedong Tataan


TABEL 5.2.  
 LUAS LAHAN BUKAN SAWAH DI KECAMATAN GEDONG TATAAN  
 MENURUT JENISNYA DIRINCI PER DESA (Hektar)  
 TAHUN 2009

Desa / Kelurahan	Lahan Bukan Sawah (Ha)							Jumlah
	Ladang/tegal/tebat/kolam	Perkebunan	Hutan Rakyat	Pemukiman	Industri	Pekantoran/Pertokoan	Lainnya	
(1)	(2)	(3)	(4)	(5)	(6)	(7)	(8)	(9)
1 Padang Ratu	25.0	106.7	-	80.0	0.3	-	-	212.0
2 Cipadang	93.0	2,090.5	-	485.0	-	1.5	-	2,670.0
3 Pampangan	225.0	275.0	400	46.5	-	-	-	946.5
4 Waylayap	120.0	90.0	-	95.0	1.0	4.0	2.0	312.0
5 Sukadadi	12.0	572.0	-	495.0	-	4.0	2.0	1,085.0
6 Bogorejo	453.5	400.0	-	190.0	-	-	2.5	1,046.0
7 Sukaraja	5.0	161.0	-	261.0	-	49.0	-	476.0
8 Gedung Tataan	53.5	40.0	-	30.0	-	186.9	0.2	310.5
9 Kutoarjo	185.0	582.0	-	100.0	1.0	0.5	1.5	870.0
10 Karang Anyar	39.0	80.0	-	436.0	-	2.0	18.0	575.0
11 Bagelen	-	25.0	-	77.3	-	5.0	-	107.3
12 Kebagusan	71.0	771.0	-	77.0	-	2.5	2.5	924.0
13 Wiyono	20.0	489.5	-	570.0	-	2.5	-	1,082.0
14 Tamansari	10.0	79.0	-	698.3	99.8	199.5	-	1,086.5
15 Bemung	50.0	502.0	-	805.0	-	1.0	29.0	1,387.0
16 Sungai Langka	-	554.5	-	319.0	-	3.0	2.5	879.0
17 Negeri Sakti	33.1	140.8	-	100.0	8.5	4.6	26.0	313.0
18 Kurunganyawa	6.5	131.5	-	100.0	-	8.0	4.0	250.0
19 Sukabanjar	211.0	236.9	-	35.1	-	1.0	1.0	485.0
<b>Jumlah</b>	<b>1,612.6</b>	<b>7,327.4</b>	<b>400</b>	<b>5,000.1</b>	<b>110.5</b>	<b>475.0</b>	<b>91.2</b>	<b>15,016.7</b>

Sumber: Kantor Kecamatan Gedong Tataan



# VI. PERINDUSTRIAN DAN PERDAGANGAN



TABEL 6.1.  
 BANYAKNYA PASAR, TOKO, RUMAH MAKAN, DAN HOTEL  
 DI KECAMATAN GEDONG TATAAN DIRINCI PER DESA  
 TAHUN 2009

Desa / Kelurahan	Jenis Sarana			
	Pasar	Toko/Wa- rung/Kios	Restoran/ rmh Makan	Hotel/peng- inapan
(1)	(2)	(3)	(4)	(5)
1 Padang Ratu	-	25	-	-
2 Cipadang	1	21	-	-
3 Pampangan	-	20	-	-
4 Waylayap	-	12	-	-
5 Sukadadi	-	20	-	-
6 Bogorejo	-	27	-	-
7 Sukaraja	1	54	6	-
8 Gedung Tataan	1	35	3	-
9 Kutoarjo	-	14	11	-
10 Karang Anyar	-	8	-	-
11 Bagelen	-	7	2	-
12 Kebagusan	-	16	-	-
13 Wiyono	1	17	-	-
14 Tamansari	-	22	4	-
15 Bernung	1	20	-	-
16 Sungai Langka	-	18	-	-
17 Negeri Sakti	-	12	-	-
18 Kurungannyawa	-	24	-	-
19 Sukabanjar	-	13	-	-
Jumlah	5	385	26	0

Sumber : Kantor Kecamatan Gedong Tataan

TABEL 6.2.  
JUMLAH INDUSTRI KERAJINAN RAKYAT  
DI KECAMATAN GEDONG TATAAN DIRINCI PER DESA  
TAHUN 2009

Desa / Kelurahan	Jenis Industri/Kerajinan Rakyat					
	Kerajinan Kulit	Kerajinan Kayu	Kerajinan Logam	Anyaman /Keramik	Kr. Kain/ Tenun	Makanan
(1)	(2)	(3)	(4)	(5)	(6)	(7)
1 Padang Ratu	-	-	-	-	-	1
2 Cipadang	-	-	-	6	-	12
3 Pampangan	-	-	-	1	-	-
4 Waylayap	-	5	-	1	-	-
5 Sukadadi	-	-	-	3	1	1
6 Bogorejo	-	-	-	-	-	3
7 Sukaraja	-	-	5	3	-	5
8 Gedung Tataan	-	-	-	4	5	-
9 Kutoarjo	-	4	2	5	-	9
10 Karang Anyar	-	-	-	2	-	50
11 Bagelen	-	-	1	-	4	2
12 Kebagusan	-	-	-	-	-	-
13 Wiyono	-	3	-	-	-	3
14 Tamansari	-	5	-	3	-	4
15 Bernung	-	2	1	4	-	4
16 Sungai Langka	-	-	1	1	10	2
17 Negeri Sakti	-	4	-	-	3	7
18 Kurungannyawa	-	-	-	-	-	-
19 Sukabanjar	-	-	-	-	2	11
Jumlah	-	23	10	33	25	114

Sumber : Kantor Kecamatan Gedong Tataan

TABEL 6.3.  
JUMLAH INDUSTRI KECIL  
DI KECAMATAN GE DONG TATAAN DIRINCI PER DESA  
TAHUN 2009

Desa / Kelurahan	Jenis Industri Kecil				
	Peng- gilingan	Tobong Bata	Tobong Genteng	Tahu	Tempe
(1)	(2)	(3)	(4)	(5)	(6)
1 Padang Ratu	4	-	-	-	-
2 Cipadang	5	4	-	-	2
3 Pampangan	7	-	-	-	-
4 Waylayap	3	1	-	-	-
5 Sukadadi	6	1	-	2	2
6 Bogorejo	4	-	-	-	-
7 Sukaraja	-	-	-	-	-
8 Gedung Tataan	1	3	-	1	3
9 Kutoarjo	6	-	-	-	-
10 Karang Anyar	2	1	-	1	3
11 Bagelen	2	4	-	-	2
12 Kebagusan	2	-	-	-	-
13 Wiyono	2	-	-	-	7
14 Tamansari	3	3	-	-	1
15 Bernung	2	-	-	-	-
16 Sungai Langka	1	-	-	-	2
17 Negeri Sakti	1	2	-	-	2
18 Kurungannyawa	2	-	-	-	-
19 Sukabanjar	3	-	-	-	2
Jumlah	56	19	-	4	26

Sumber : Kantor Kecamatan Gedong Tataan

TABEL 6.4.  
KE BERADAAN TEMPAT USAHA PENAMBANGAN/PENGGALIAN  
DI KECAMATAN GEDONG TATAAN DIRINCI PER DESA  
TAHUN 2009

Desa / Kelurahan	Jenis Bahan Tambang/galian			
	Batu/koral	Pasir	Kapur	Lainnya
(1)	(2)	(3)	(4)	(5)
1 Padang Ratu	2	1	-	-
2 Cipadang	15	-	-	-
3 Pampangan	2	-	-	-
4 Waylayap	-	-	-	-
5 Sukadadi	1	-	-	-
6 Bogorejo	-	-	-	-
7 Sukaraja	-	-	-	-
8 Gedung Tataan	-	4	-	-
9 Kutoarjo	-	-	-	-
10 Karang Anyar	-	-	-	-
11 Bagelen	-	-	-	-
12 Kebagusan	-	-	-	-
13 Wiyono	-	-	-	-
14 Tamansari	-	-	-	-
15 Bernung	-	-	-	-
16 Sungai Langka	1	-	-	-
17 Negeri Sakti	-	-	-	-
18 Kurungannyawa	-	-	-	-
19 Sukabanjar	-	-	-	-
Jumlah	21	5	-	-

Sumber : Kantor Kecamatan Gedong Tataan

TABEL 6.5.  
BANYAKNYA BANK DAN KOPERASI  
DI KE CAMATAN GEDONG TATAAN DIRINCI PER DESA  
TAHUN 2009

Desa / Kelurahan	Bank Umum	BPR	KUD	Koperasi Non KUD
(1)	(2)	(3)	(4)	(5)
1 Padang Ratu	-	-	-	-
2 Cipadang	-	-	-	-
3 Pampangan	-	-	-	-
4 Waylayap	-	-	-	-
5 Sukadadi	-	-	-	-
6 Bogorejo	-	-	-	3
7 Sukaraja	1	-	-	-
8 Gedung Tataan	-	-	-	-
9 Kutoarjo	-	1	-	-
10 Karang Anyar	-	-	-	1
11 Bagelen	-	-	-	-
12 Kebagusan	-	-	-	-
13 Wiyono	-	-	-	-
14 Tamansari	-	-	-	-
15 Bernung	-	-	-	-
16 Sungai Langka	-	-	-	-
17 Negeri Sakti	-	-	-	1
18 Kurungannyawa	-	-	-	-
19 Sukabanjar	-	-	-	-
Jumlah	1	1	0	5

Sumber : Kantor Kecamatan Gedong Tataan

TABEL 6.6.  
 BANYAKNYA RUMAHTANGGA PELANGGAN LISTRIK PLN DAN NON PLN  
 DI KE CAMATAN GEDONG TATAAN DIRINCI PER DESA  
 TAHUN 2009

Desa / Kelurahan	P L N	Non PLN
(1)	(2)	(3)
1 Padang Ratu	350	85
2 Cipadang	1,237	412
3 Pampangan	391	57
4 Waylayap	510	387
5 Sukadadi	846	211
6 Bogorejo	752	251
7 Sukaraja	1,754	-
8 Gedung Tataan	1,108	58
9 Kutoarjo	320	305
10 Karang Anyar	560	186
11 Bagelen	1,634	86
12 Kebagusan	1,000	547
13 Wiyono	1,104	276
14 Tamansari	912	228
15 Bernung	791	140
16 Sungai Langka	630	70
17 Negeri Sakti	700	72
18 Kurungannyawa	725	181
19 Sukabanjar	400	195
Jumlah	15,724	3,747

Sumber : Kantor Kecamatan Gedong Tataan

# VII. PERHUBUNGAN DAN TELEKOMUNIKASI





TABEL 7.1.  
PANJANG JALAN DESA (KM)  
DI KECAMATAN GEDONG TATAAN DIRINCI PER DESA  
TAHUN 2009

Desa / Kelurahan	Klasifikasi Jalan		
	Aspal	Batu	Tanah
(1)	(2)	(3)	(4)
1 Padang Ratu	2.00	1.00	3.00
2 Cipadang	12.00	7.00	12.00
3 Pampangan	2.50	7.48	-
4 Waylayap	3.00	5.00	-
5 Sukadadi	3.00	5.50	8.00
6 Bogorejo	5.00	3.40	6.60
7 Sukaraja	2.50	3.00	5.00
8 Gedung Tataan	7.00	6.00	1.00
9 Kutoarjo	-	4.80	0.60
10 Karang Anyar	1.75	5.00	2.00
11 Bagelen	12.50	2.00	3.00
12 Kebagusan	7.00	2.50	-
13 Wiyono	8.00	5.70	1.80
14 Tamansari	0.80	-	8.00
15 Bernung	2.00	8.00	-
16 Sungai Langka	8.00	0.70	6.00
17 Negeri Sakti	3.00	9.50	5.00
18 Kurungannyawa	2.20	1.90	2.00
19 Sukabanjar	4.00	1.50	0.50
Jumlah	86.25	79.98	64.50

Sumber : Kantor Kecamatan Gedong Tataan

TABEL 7.2.  
 JENIS ANGKUTAN UMUM YANG DIGUNAKAN PENDUDUK  
 DI KECAMATAN GEDONG TATAAN DIRINCI PER DESA  
 TAHUN 2009

Desa / Kelurahan	Jenis Angkutan			
	Becak	Pedati/do- kar/geroba	Ojek Spd. Motor	Kendaraan Roda 4
(1)	(2)	(3)	(4)	(5)
1 Padang Ratu	-	-	5	-
2 Cipadang	-	-	20	-
3 Pampangan	-	-	20	3
4 Waylayap	-	2	12	2
5 Sukadadi	-	-	200	-
6 Bogorejo	-	35	60	14
7 Sukaraja	2	10	300	10
8 Gedung Tataan	5	-	100	10
9 Kutoarjo	2	5	4	18
10 Karang Anyar	84	19	37	4
11 Bagelen	15	-	50	8
12 Kebagusan	-	1	110	-
13 Wiyono	-	-	100	4
14 Tamansari	-	7	27	5
15 Bernung	-	5	50	10
16 Sungai Langka	-	-	-	10
17 Negeri Sakti	-	30	30	20
18 Kurungannyawa	-	-	17	18
19 Sukabanjar	-	20	10	4
Jumlah	108	134	1,152	140

Sumber : Kantor Kecamatan Gedong Tataan

TABEL 7.3.  
 BANYAKNYA PELANGGAN TELEPON, PESAWAT TV, DAN WARTEL  
 DI KECAMATAN GEDONG TATAAN DIRINCI PER DESA  
 TAHUN 2009

Desa / Kelurahan	Pelanggan Telepon	Pesawat Televisi	Wartel/Kiospon
(1)	(2)	(3)	(4)
1 Padang Ratu	4	250	1
2 Cipadang	-	1,192	2
3 Pampangan	-	366	-
4 Waylayap	-	632	2
5 Sukadadi	7	989	1
6 Bogorejo	12	745	1
7 Sukaraja	1,000	1,711	5
8 Gedung Tataan	100	1,087	3
9 Kutoarjo	320	215	1
10 Karang Anyar	-	381	1
11 Bagelen	170	1,591	2
12 Kebagusan	-	350	1
13 Wiyono	150	1,035	2
14 Tamansari	24	815	2
15 Bernung	-	722	4
16 Sungai Langka	30	400	4
17 Negeri Sakti	53	400	3
18 Kurungannya	272	778	8
19 Sukabanjar	-	400	1
Jumlah	2,142	14,059	44

Sumber : Kantor Kecamatan Gedong Tataan

## VIII. KEUANGAN DAN HARGA-HARGA

---



<http://pes.go.id>

TABEL 8.1.  
TARGET DAN REALISASI PAJAK BUMI DAN BANGUNAN  
DI KECAMATAN GEDONG TATAAN DIRINCI PER DESA  
TAHUN 2002

Desa / Kelurahan	Jumlah Wajib Pajak	Target	Realisasi	Persentase
(1)	(2)	(3)	(4)	(5)
1 Padang Ratu	303	1,683,000	1,082,772	64.34
2 Cipadang	2,004	12,568,357	7,869,980	62.62
3 Pampangan	546	5,131,399	3,617,320	70.49
4 Waylayap	917	11,269,753	9,372,889	83.17
5 Sukadadi	882	4,937,417	4,937,417	100.00
6 Bogorejo	1,235	6,658,872	6,658,872	100.00
7 Sukaraja	1,595	22,557,933	19,516,498	86.52
8 Gedung Tataan	1,134	24,971,729	19,421,366	77.77
9 Kutoarjo	1,019	10,464,435	10,464,435	100.00
10 Karang Anyar	856	9,666,452	4,666,119	48.27
11 Bagelen	2,004	19,943,483	14,514,741	72.78
12 Kebagusan	2,289	24,624,085	20,810,358	84.51
13 Wiyono	2,038	15,193,309	11,854,300	78.02
14 Tamansari	1,336	11,392,864	11,392,864	100.00
15 Bernung	1,414	17,492,094	13,964,552	79.83
16 Sungai Langka	1,656	15,659,614	11,999,850	76.63
17 Negeri Sakti	1,079	15,706,405	10,951,688	69.73
18 Kurunganyawa	1,457	13,108,180	3,765,727	28.73
19 Sukabanjar	818	6,458,916	6,458,916	100.00
Jumlah	24,582	249,488,297	193,320,664	77.49

Sumber : Kantor Kecamatan Gedong Tataan

TABEL 8.2.  
RATA-RATA HARGA BEBERAPA KOMODITI PERTANIAN  
DI KECAMATAN GEDONG TATAAN DIRINCI PER DESA  
TAHUN 2009

Desa / Kelurahan	Padi	Jagung	Ubi Kayu
(1)	(2)	(3)	(4)
1 Padang Ratu	NA	NA	NA
2 Cipadang	4,000	3,000	NA
3 Pampangan	2,300	NA	NA
4 Waylayap	2,500	NA	NA
5 Sukadadi	NA	NA	NA
6 Bogorejo	2,500	1,200	1,000
7 Sukaraja	NA	NA	NA
8 Gedung Tataan	NA	NA	NA
9 Kutoarjo	2,500	NA	1,000
10 Karang Anyar	2,600	3,000	950
11 Bagelen	2,700	NA	NA
12 Kebagusan	NA	NA	NA
13 Wiyono	2,800	NA	NA
14 Tamansari	NA	NA	NA
15 Bernung	2,600	NA	NA
16 Sungai Langka	NA	NA	NA
17 Negeri Sakti	NA	NA	NA
18 Kurunganyawa	NA	NA	NA
19 Sukabanjar	NA	NA	NA

Sumber : Kantor Kecamatan Gedong Tataan

Keterangan: NA: Data tidak tersedia

TABEL 8.3.  
 RATA-RATA HARGA KEBUTUHAN POKOK  
 DI KE CAMATAN GE DONG TATAAN ME NUR UT J E NIS NYA  
 TAHUN 2009

Jenis Barang	Satuan	Rata-rata Harga
(1)	(2)	(3)
1 Beras	Kg	5,500
2 Ikan Asin	Kg	10,000
3 Garam	Kg	2,000
4 Gula Pasir	Kg	10,000
5 Minyak Gorang	Kg	12,000
6 Minyak Tanah	Liter	10,000
7 Sabun Cuci	Batang	800
8 Tepung Terigu	Kg	15,000
9 Kain Tetoron	Meter	15,000

Sumber : Kantor Kecamatan Gedong Tataan

<http://pesawarankab.bps.go.id>



**BADAN PUSAT STATISTIK KABUPATEN PESAWARAN**

Jl. Jend. Ahmad Yani No. 119 Kutoarjo Gedong Tataan, 35371

Telp. (0721) 94711, e-mail: bps1809@bps.go.id