

Kecamatan MARGA DALAM ANGKA

Marga Subdistrict In Figure

2020



**BADAN PUSAT STATISTIK
KABUPATEN TABANAN**
BPS-Statistics of Tabanan Regency

Kecamatan

MARGA DALAM ANGKA

Marga Subdistrict In Figure

2020



KECAMATAN MARGA DALAM ANGKA 2020

No. Katalog: 1102001.5102050

No. Publikasi: 51020.2011

No. ISSN: 2477-7161

Ukuran Buku: 21 x 14.8 cm

Jumlah Halaman: xviii+136 halaman

Naskah :

Badan Pusat Statistik Kabupaten Tabanan

Penyunting :

Badan Pusat Statistik Kabupaten Tabanan

Gambar Kulit :

Badan Pusat Statistik Kabupaten Tabanan

Diterbitkan oleh :

© Badan Pusat Statistik Kabupaten Tabanan

Dicetak oleh :

Badan Pusat Statistik Kabupaten Tabanan

**Dilarang mengumumkan, mendistribusikan, mengomunikasikan, dan/
atau menggandakan sebagian atau seluruh isi buku ini untuk tujuan
komersil tanpa izin tertulis dari Badan Pusat Statistik**

TIM PENYUSUN

KECAMATAN MARGA DALAM ANGKA

2020

Penanggung Jawab Umum :

Indra Susilo DP.Sc M.M.

Penanggung Jawab Teknis :

I Gusti Gde Nyoman Sudarmayasa, SST

Editor :

I Gusti Gde Nyoman Sudarmayasa, SST
I Dewa Gede Antara Putra, SST

Penulis :

Ni Nyoman Surati, SE

Pengolah Data :

I Gusti Gde Nyoman Sudarmayasa, SST
I Dewa Gede Antara Putra, SST

Desain dan Layout :

I Gusti Gde Nyoman Sudarmayasa, SST
I Dewa Gede Antara Putra, SST

PETA KECAMATAN MARGA KABUPATEN TABANAN



Skala : 1:23072

2 0 2 Kilometers

KEPALA BPS KABUPATEN TABANAN



Indra Susilo DP.Sc.MM.


KATA PENGANTAR

Publikasi Kecamatan Marga Dalam Angka tahun 2020 ini merupakan kelanjutan dari publikasi tahun sebelumnya. Buku ini memuat tabel-tabel statistik, dimana datanya kami dapatkan dari Desa, dan Dinas Nevo se Kecamatan Marga.

Semoga dengan terbitnya buku ini dapat dipergunakan oleh konsumen data dan kami mengharapkan saran-saran demi kesempurnaan penerbitan ditahun yang akan datang. Kepada Kepala Desa, dan Dinas Nevo se Kecamatan Marga kami sampaikan terima kasih atas kerjasamanya selama ini.

Demikian kata pengantar singkat kami semoga bermanfaat bagi kita semua.

Tabanan, September 2020
Kepala Badan Pusat Statistik
Kabupaten Tabanan



Indra Susilo DP.Sc.MM.

DAFTAR ISI

Peta Kecamatan.....	ii
Kata Pengantar.....	v
Daftar Isi.....	vii

TABEL-TABEL	HALAMAN
-------------	---------

BAB 1 Geografis

Tabel 1.1 : Letak Desa dan Panjang Pantai di Kecamatan Marga 2019.....	5
Tabel 1.2 : Status Desa dan Topografi Desa di Kecamatan Marga 2019.....	6
Tabel 1.3 : Ketinggian Desa Dari Permukaan Laut 2019.....	7
Tabel 1.4 : Luas Wilayah Desa Serta Persentase Terhadap Kecamatan dan Kabupaten 2019.....	8
Tabel 1.5 : Jumlah Hujan dan Curah Hujan Setiap Bulan 2019.....	9

BAB 2 Pemerintahan

Tabel 2.1 : Banyaknya Banjar Dinas, Desa Adat, Banjar Adat dan Prajuru Adat di Kecamatan Marga 2019.....	15
Tabel 2.2 : Banyaknya Aparat Pemerintahan Desa 2019.....	16
Tabel 2.3 : Jarak Desa Ke Ibukota Kecamatan Keadaan 2019.....	17

BAB 3 Penduduk

Tabel 3.1 : Luas Wilayah, Jumlah Penduduk Rasio Jenis Kelamin dan Kepadatan Penduduk Menurut Kecamatan di Kabupaten Tabanan, 2019.....	23
Tabel 3.2 : Proyeksi Penduduk Dirinci Menurut Kelompok Umur dan Jenis Kelamin Per Kecamatan 2019.....	24

BAB 4 Sosial

Tabel 4.1.1	: Banyaknya Sekolah Menurut Jenjang Pendidikan Dirinci Per Desa 2019.....	37
Tabel 4.1.2	: Banyaknya Sekolah Dasar (SD) Menurut Desa/Kelurahan di Kecamatan Marga, 2019.....	38
Tabel 4.1.3	: Banyaknya Madrasah Ibtidaiyah (MI) Menurut Desa/Kelurahan di Kecamatan Marga, 2019.....	39
Tabel 4.1.4	: Banyaknya Sekolah Menengah Pertama (SMP) Menurut Desa/Kelurahan di Kecamatan Marga, 2019.....	40
Tabel 4.1.5	: Banyaknya Madrasah Tsanawiyah (MTs) Menurut Desa/Kelurahan di Kecamatan Marga, 2019.....	41
Tabel 4.1.6	: Banyaknya Sekolah Menengah Atas (SMA) Menurut Desa/Kelurahan di Kecamatan Marga, 2019.....	42
Tabel 4.1.7	: Banyaknya Madrasah Aliyah (MA) Menurut Desa/Kelurahan di Kecamatan Marga, 2019.....	43
Tabel 4.1.8	: Banyaknya Sekolah Menengah Kejuruan (SMK) Menurut Desa/Kelurahan di Kecamatan Marga, 2019.....	44
Tabel 4.1.9	: Banyaknya Akademi/Perguruan Tinggi Menurut Desa/Kelurahan di Kecamatan Marga, 2019.....	45
Tabel 4.1.10	: Kemudahan Untuk Mencapai Sarana Pendidikan Terdekat Bagi Desa/Kelurahan yang Tidak ada Sarana Pendidikan Menurut Desa/Kelurahan dan Jenjang Pendidikan di Kecamatan Marga, 2019.....	46
Tabel 4.1.11	: Banyaknya Guru Menurut Jenjang Pendidikan Tempat Mengajar Dirinci Per Desa 2019	48
Tabel 4.1.12	: Banyaknya Murid Menurut Jenjang Pendidikan Dirinci Per Desa 2019.....	49
Tabel 4.1.13	: Ratio Murid dan Guru Menurut Jenjang Pendidikan 2019	52

Tabel 4.2.1	: Banyaknya Sarana Kesehatan Menurut Desa/Kelurahan dan Jenis Sarana Kesehatan di Kecamatan Marga, 2019.....	53
Tabel 4.2.2	: Kemudahan Mencapai Sarana Kesehatan Terdekat Bagi Desa/Kelurahan yang Tidak ada Sarana Kesehatan Menurut Desa/Kelurahan dan Jenis Sarana Kesehatan di Kecamatan Marga, 2019.....	55
Tabel 4.2.3	: Banyaknya Warga Penderita Gizi Buruk Menurut Desa/Kelurahan di Kecamatan Marga, 2017 dan 2018.....	57
Tabel 4.2.4	: Banyaknya Kejadian Bencana Alam Menurut Desa/Kelurahan dan Jenis Bencana Alam di Kecamatan Marga, 2018.....	58
Tabel 4.2.5	: Banyaknya Korban Jiwa Akibat Bencana Alam Menurut Desa/Kelurahan dan Jenis Bencana Alam di Kecamatan Marga, 2018.....	61
Tabel 4.2.6	: Keberadaan Fasilitas/Upaya Antisipasi/Mitigasi Bencana Alam Menurut Desa/Kelurahan di Kecamatan Marga, 2019.....	64
Tabel 4.2.7	: Banyaknya Tenaga Kesehatan Dirinci Menurut Jenisnya, 2017.....	66
Tabel 4.2.8	: Banyaknya Akseptor KB Dirinci Menurut Penggunaan Alat Kontrasepsi, 2019.....	67
Tabel 4.2.9	: Banyaknya Lapangan Olah Raga Dirinci Menurut Jenisnya Per Desa, 2017.....	68
Tabel 4.2.10	: Banyaknya Desa/Kelurahan yang Memiliki Kelompok Kegiatan Olahraga Menurut Jenis Olahraga dan Ketersediaan Fasilitas/Lapangan Olahraga di Kecamatan Marga, 2019.....	69
Tabel 4.3	: Jumlah Panti Asuhan, Penderita Cacat Dirinci Menurut Jenisnya, 2017.....	70

Tabel 4.4	: Banyaknya Organisasi Kesenian Dirinci Menurut Jenisnya Per Desa, 2017.....	71
Tabel 4.5.1	: Jumlah Tempat Ibadah Dirinci Menurut Jenisnya, 2017.....	72
Tabel 4.5.2	: Banyaknya Pemuka Agama/Aliran Kepercayaan Terhadap Tuhan Yang Maha Esa, 2017.....	73
Tabel 4.6.1	: Banyaknya Keluarga Menurut Desa/Kelurahan dan Jenis Pengguna Listrik di Kecamatan Marga, 2019.....	74
Tabel 4.6.2	: Banyaknya Desa/Kelurahan Menurut Keberadaan Penerangan Jalan Utama Desa/Kelurahan di Kecamatan Marga, 2014, 2018, dan 2019.....	75
Tabel 4.6.3	: Banyaknya Desa/Kelurahan Menurut Jenis Bahan Bakar untuk Memasak yang Digunakan Oleh Sebagian Besar Keluarga di Kecamatan Marga, 2014, 2018, dan 2019.....	76
Tabel 4.6.4	: Banyaknya Desa/Kelurahan Menurut Sumber Air Minum Sebagian Besar Keluarga di Kecamatan Marga, 2014, 2018, dan 2019.....	77
Tabel 4.6.5	: Banyaknya Desa/Kelurahan Menurut Penggunaan Fasilitas Tempat Buang Air Besar Sebagian Besar Keluarga di Kecamatan Marga, 2014, 2018, dan 2019.....	78

BAB 5 Pertanian

Tabel 5.1	: Luas Tanam dan Luas Panen Padi Dirinci Per Desa 2019.....	83
Tabel 5.2	: Luas Tanam dan Luas Panen Jagung Dirinci Per Desa 2019.....	84

Tabel 5.3	: Luas Tanam dan Luas Panen Ubi Jalar Dirinci Per Desa 2019.....	85
Tabel 5.4	: Luas Tanam dan Luas Panen Ubi Kayu Dirinci Per Desa 2019.....	86
Tabel 5.5	: Luas Tanam dan Luas Panen Kacang Hijau Dirinci Per Desa 2019.....	87
Tabel 5.6	: Luas Tanam dan Luas Panen Kacang Kedelai Dirinci Per Desa 2019.....	88
Tabel 5.7	: Luas Tanam dan Luas Panen Kacang Merah Dirinci Per Desa 2019.....	89
Tabel 5.8	: Jumlah Pohon dan Produksi Tanaman Buah-Buahan Dirinci Per Desa 2019.....	90
Tabel 5.9	: Luas Tanam dan Produksi Perkebunan Rakyat Dirinci Per Desa 2019.....	96
Tabel 5.10	: Banyaknya Populasi Ternak Menurut Jenisnya Dirinci Per Desa 2019.....	99
Tabel 5.11	: Banyaknya Populasi Unggas Menurut Jenisnya Dirinci Per Desa Akhir 2019.....	101
Tabel 5.12	: Produksi Ikan Dirinci Menurut Jenisnya Per Desa 2017.....	102
Tabel 5.13	: Jumlah Subak dan Luas Areal Baku Subak Dirinci Menurut Jenis Irigasi 2019.....	103
Tabel 5.14	: Banyaknya Embung Desa Menurut Desa/Kelurahan di Kecamatan Marga, 2018 dan 2019.....	104

BAB 6 Perindustrian

Tabel 6.1	: Banyaknya Perusahaan Industri Menurut Kelompok Industri Dirinci Per Desa 2019.....	109
Tabel 6.2	: Jumlah Tenaga Kerja Perusahaan Industri Menurut Kelompok Industri Dirinci Per Desa 2019.....	110

BAB 7 Perdagangan

Tabel 7.1	: Banyaknya Sarana dan Prasarana Ekonomi Menurut Desa/Kelurahan dan Jenisnya di Kecamatan Marga, 2019.....	113
-----------	--	-----

BAB 8 Transportasi, Komunikasi dan Pariwisata

Tabel 8.1	: Panjang Jalan Menurut jenis Permukaan Jalan dan Jumlah Jembatan Keadaan 2017.....	121
Tabel 8.2	: Sarana Transportasi Antar Desa/Kelurahan Menurut Desa/Kelurahan di Kecamatan Marga, 2019.....	122
Tabel 8.3	: Kondisi Jalan Darat Antar Desa/Kelurahan Menurut Desa/Kelurahan di Kecamatan Marga, 2019.....	123
Tabel 8.4	: Keberadaan Kantor Pos/Pos Pembantu/Rumah Pos dan Perusahaan/Agen Jasa Ekspedisi Swasta Menurut Desa/Kelurahan di Kecamatan Marga, 2019.....	124
Tabel 8.5	: Jumlah Menara dan Operator Layanan Komunikasi Telepon Seluler Serta Kondisi Sinyal Telepon Seluler Menurut Desa/Kelurahan di Kecamatan Marga, 2019.....	125
Tabel 8.6	: Jumlah Hotel dan Jumlah Kamar Menurut Jenisnya Dirinci Per Desa 2017.....	126
Tabel 8.7	: Jumlah Restoran/Rumah Makan, Warung dan Art Shop Dirinci Per Desa 2019.....	127

BAB 9 Keuangan

Tabel 9.1	: Banyaknya Sarana Lembaga Keuangan Yang Beroperasi Menurut Desa/Kelurahan dan Jenisnya di Kecamatan Marga, 2019.....	131
Tabel 9.2	: Banyaknya Koperasi yang Masih Aktif Menurut Desa/Kelurahan dan Jenis Koperasi di Kecamatan Marga, 2019.....	132

Tabel 9.3 : Pendapatan, Belanja, dan Pembiayaan Desa Dirinci Per Desa (000 Rp), 2019.....	133
---	-----

GRAFIK-GRAFIK	HALAMAN
Grafik 1 : Luas Wilayah Per Desa di Kecamatan Marga 2019.....	3
Grafik 2 : Banyaknya Banjar Dinas, Desa Adat, Banjar Adat dan Prajuru Adat di Kecamatan Marga 2019.....	13
Grafik 3 : Piramida Penduduk Kecamatan Marga 2019.....	21
Grafik 4 : Banyaknya Sekolah TK, SD, SLTP dan Akademi/ Universitas 2019.....	35
Grafik 5 : Luas Tanam dan Luas Panen Padi 2017.....	81
Grafik 6 : Banyaknya Industri Besar, Sedang, Kecil dan Kerajinan Rumah Tangga 2017.....	107
Grafik 7 : Panjang Jalan Dirinci Menurut Jenis Permukaan Jalan 2017.....	119



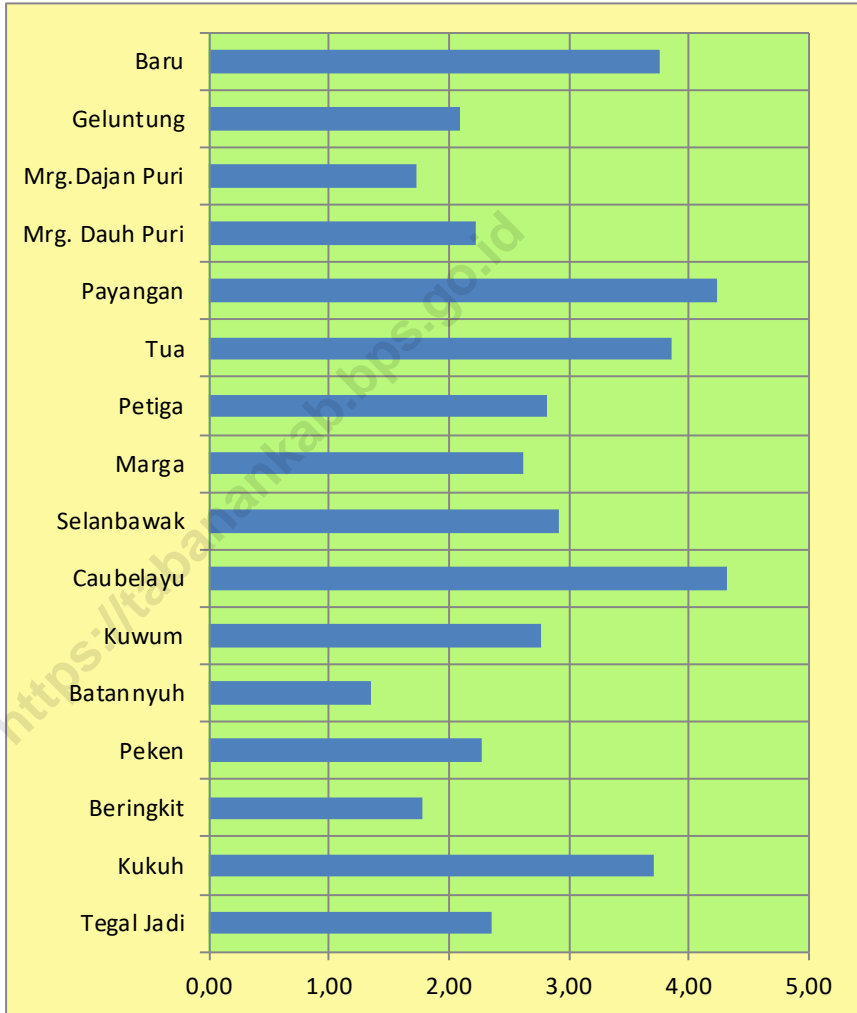
GEOGRAFIS



1

<https://tabanankelompokps.go.id>

GRAFIK 1:
LUAS WILAYAH PER DESA
DI KECAMATAN MARGA 2019



Tabel 1.1 Letak Desa dan Panjang Pantai Di Kecamatan Marga 2019

No.	Desa/ Kelurahan	Letak Desa		Panjang Pantai (Km)			
		Pantai	Bukan Pantai	<1 Km	1-5 Km	>5 Km	
(1)	(2)	(3)	(4)	(5)	(6)	(7)	
001	Tegal Jadi	-	1	-	-	-	
002	Kukuh	-	1	-	-	-	
003	Beringkit	-	1	-	-	-	
004	Peken Belayu Belayu	-	1	-	-	-	
005	Batannyuh	-	1	-	-	-	
006	Kuwum	-	1	-	-	-	
007	Caubelayu	-	1	-	-	-	
008	Selanbawak	-	1	-	-	-	
009	Marga	-	1	-	-	-	
010	Petiga	-	1	-	-	-	
011	Tua	-	1	-	-	-	
012	Payangan	-	1	-	-	-	
013	Marga Dauh Puri	-	1	-	-	-	
014	Marga Dajan Puri	-	1	-	-	-	
015	Geluntung	-	1	-	-	-	
016	Baru	-	1	-	-	-	
	Jumlah	2019	-	16	-	-	-
		2018	-	16	-	-	-
		2017	-	16	-	-	-
		2016	-	16	-	-	-
		2015	-	16	-	-	-

Sumber : Desa se Kecamatan Marga

Tabel 1.2 Status Desa dan Topografi Desa di Kecamatan Marga 2019

No.	Desa/ Kelurahan	Letak Desa		Topografi Desa			
		Kota	Pedesaan	Lembah / Daerah Aliran Sungai	Lereng/ Punggung Bukit	Dataran	
(1)	(2)	(3)	(4)	(5)	(6)	(7)	
001	Tegal Jadi	-	1	-	-	1	
002	Kukuh	1	-	-	-	1	
003	Beringkit	-	1	-	-	1	
004	Peken Belayu Belayu	-	1	-	-	1	
005	Batannyuh	-	1	-	-	1	
006	Kuwum	1	-	-	-	1	
007	Caubelayu	-	1	-	-	1	
008	Selanbawak	-	1	-	-	1	
009	Marga	1	-	-	-	1	
010	Petiga	-	1	-	-	1	
011	Tua	-	1	-	-	1	
012	Payangan	-	1	-	-	1	
013	Marga Dauh Puri	1	-	-	-	1	
014	Marga Dajan Puri	1	-	-	-	1	
015	Geluntung	-	1	-	-	1	
016	Baru	-	1	-	-	1	
	Jumlah						
		2019	5	11	-	-	16
		2018	5	11	-	-	16
		2017	5	11	-	-	16
		2016	5	11	-	-	16
		2015	5	11	-	-	16

Sumber : Desa se Kecamatan Marga

Tabel 1.3 Ketinggian Desa Dari Permukaan Laut 2019

No.	Desa/ Kelurahan	Ketinggian (M)		
		< 500	500 s/d.1 000	> 1 000
(1)	(2)	(3)	(4)	(5)
001	Tegal Jadi	1	-	-
002	Kukuh	1	-	-
003	Beringkit	1	-	-
004	Peken Belayu Belayu	1	-	-
005	Batannyuh	1	-	-
006	Kuwum	1	-	-
007	Caubelayu	1	-	-
008	Selanbawak	1	-	-
009	Marga	1	-	-
010	Petiga	-	1	-
011	Tua	-	1	-
012	Payangan	-	1	-
013	Marga Dauh Puri	1	-	-
014	Marga Dajan Puri	1	-	-
015	Geluntung	-	1	-
016	Baru	-	1	-
	Jumlah			
	2019	11	5	-
	2018	11	5	-
	2017	11	5	-
	2016	11	5	-
	2015	11	5	-

Sumber : Desa se Kecamatan Marga

Tabel 1.4 Luas Wilayah Desa Serta Persentase Terhadap Kecamatan dan Kabupaten 2019

No.	Desa/ Kelurahan	Luas Wilayah (Km2)	Persentase Terhadap Kecamatan (%)	Persentase Terhadap Kabupaten (%)
(1)	(2)	(3)	(4)	(5)
001	Tegal Jadi	2,35	5,25	0,28
002	Kukuh	3,71	8,28	0,44
003	Beringkit	1,77	3,95	0,21
004	Peken Belayu Belayu	2,27	5,07	0,27
005	Batannyuh	1,35	3,01	0,16
006	Kuwum	2,77	6,18	0,33
007	Caubelayu	4,31	9,62	0,51
008	Selanbawak	2,92	6,52	0,35
009	Marga	2,62	5,85	0,31
010	Petiga	2,82	6,30	0,34
011	Tua	3,86	8,62	0,46
012	Payangan	4,23	9,44	0,50
013	Mrg. Dauh Puri	2,23	4,98	0,27
014	Mrg.Dajan Puri	1,73	3,86	0,21
015	Geluntung	2,09	4,67	0,25
016	Baru	3,76	8,39	0,45
Jumlah		44,79	100,00	5,34

Sumber : Desa se Kecamatan Marga

Tabel 1.5 Jumlah Hujan dan Curah Hujan Setiap Bulan 2017

Bulan	Jumlah Hujan (hari)	Curah Hujan (mm)
(1)	(2)	(3)
Januari	27	138,0
Februari	19	571,0
Maret	19	551,0
April	12	142,0
Mei	14	204,0
Juni	8	77,0
Juli	10	102,0
Agustus	6	53,0
September	10	41,0
Oktober	13	278,0
November	17	522,0
Desember	18	368,0

Sumber : BMKG Provinsi Bali



PEMERINTAHAN

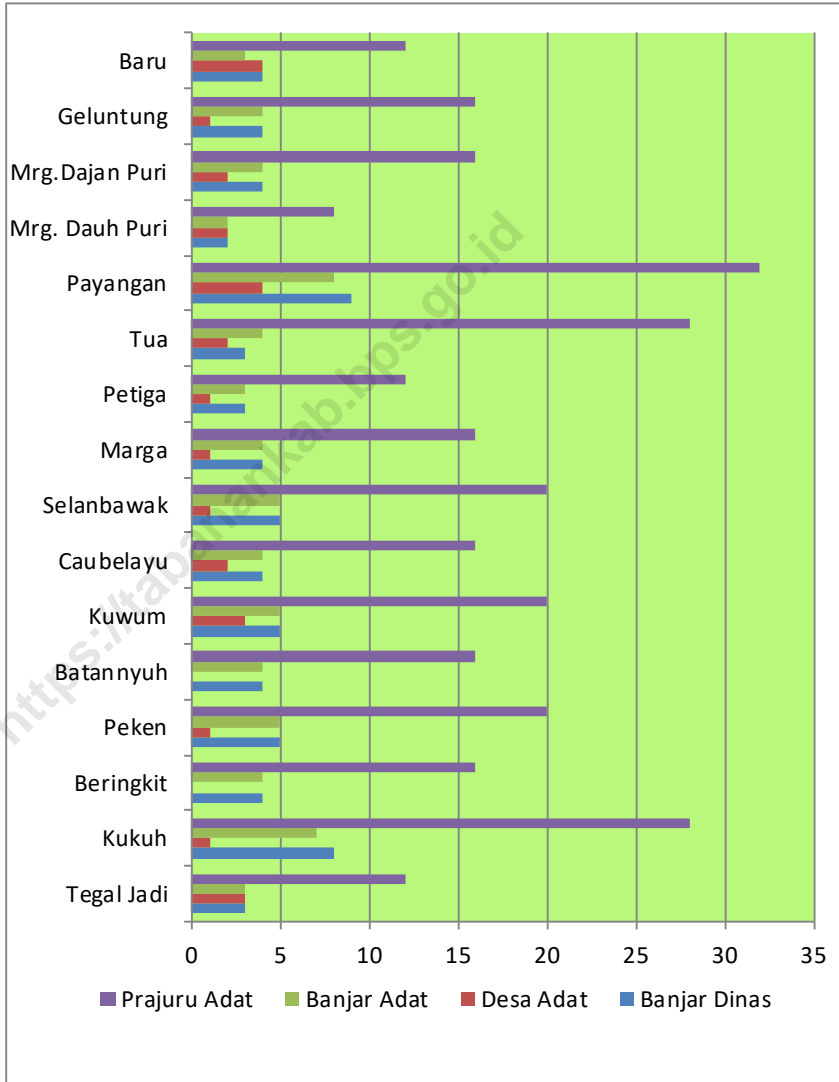


2



<http://tabanankab.go.id>

GRAFIK 2 :
 BANYAKNYA BANJAR DINAS,DESA ADAT, BANJAR ADAT
 DAN PRAJURU ADAT PER DESA DI KECAMATAN MARGA 2018



Tabel 1.4 Banyaknya Banjar Dinas, Desa Adat, Banjar Adat, dan Prajuru Adat di Kecamatan Marga 2019

No.	Desa/ Kelurahan	Banjar Dinas	Desa Adat	Banjar Adat	Prajuru Desa Adat	
(1)	(2)	(3)	(4)	(5)	(6)	
001	Tegal Jadi	3	3	3	12	
002	Kukuh	8	1	7	28	
003	Beringkit	4	-	4	16	
004	Peken Belayu Belayu	5	1	5	20	
005	Batannyuh	4	-	4	16	
006	Kuwum	5	3	5	20	
007	Caubelayu	4	2	4	16	
008	Selanbawak	5	1	5	20	
009	Marga	4	1	4	16	
010	Petiga	3	1	3	12	
011	Tua	3	2	4	28	
012	Payangan	9	4	8	32	
013	Mrg. Dauh Puri	2	2	2	8	
014	Mrg. Dajan Puri	4	2	4	16	
015	Geluntung	4	1	4	16	
016	Baru	4	4	3	12	
	Jumlah	2019	71	28	69	288
		2018	71	28	69	288
		2017	71	28	69	288
		2016	71	28	69	288
		2015	71	28	69	288

Sumber : Desa se Kecamatan Marga

Tabel 1.4 Banyaknya Aparat Pemerintahan Desa 2019

No.	Desa/ Kelurahan	Kepala Desa/ Lurah	Kepala Dusun/ Banjar	Sek- retaris Desa	Kaur Desa	Kasi	Staf
(1)	(2)	(3)	(4)	(5)	(6)	(7)	(8)
001	Tegal Jadi	1	3	1	3	3	1
002	Kukuh	1	8	1	3	3	1
003	Beringkit	1	4	1	3	3	1
004	Peken Belayu Belayu	1	5	1	3	3	1
005	Batannyuh	1	4	1	3	3	1
006	Kuwum	1	5	1	3	3	1
007	Caubelayu	1	4	1	3	3	1
008	Selanbawak	1	5	1	3	3	1
009	Marga	1	4	1	3	3	1
010	Petiga	1	3	1	3	3	1
011	Tua	1	3	1	3	3	1
012	Payangan	1	9	1	3	3	1
013	Mrg. Dauh Puri	1	2	1	3	3	1
014	Mrg.Dajan Puri	1	4	1	3	3	1
015	Geluntung	1	4	1	3	3	1
016	Baru	1	4	1	3	3	1
	Jumlah	16	71	16	48	48	16

Sumber : Desa se Kecamatan Marga

Tabel 1.4 Jarak Desa ke Ibukota Kecamatan Keadaan 2019

No.	Desa/ Kelurahan	Jarak Desa ke Ibukota Kecamatan (Km)								
		<1	1-2	3-4	5-6	7-8	9-10	10-15	15-20	>20
(1)	(2)	(3)	(4)	(5)	(6)	(7)	(8)	(9)	(10)	(11)
001	Tegal Jadi	-	-	-	1	-	-	-	-	-
002	Kukuh	-	-	-	-	1	-	-	-	-
003	Beringkit	-	-	-	1	-	-	-	-	-
004	Peken Belayu Belayu	-	-	-	1	-	-	-	-	-
005	Batannyuh	-	1	-	-	-	-	-	-	-
006	Kuwum	-	1	-	-	-	-	-	-	-
007	Caubelayu	-	-	-	-	1	-	-	-	-
008	Selanbawak	-	-	-	-	1	-	-	-	-
009	Marga	-	1	-	-	-	-	-	-	-
010	Petiga	-	-	-	1	-	-	-	-	-
011	Tua	-	-	-	-	1	-	-	-	-
012	Payangan	-	-	-	-	1	-	-	-	-
013	Mrg. Dauh Puri	-	1	-	-	-	-	-	-	-
014	Mrg.Dajan Puri	-	1	-	-	-	-	-	-	-
015	Geluntung	-	-	1	-	-	-	-	-	-
016	Baru	-	-	-	-	1	-	-	-	-
	Jumlah 2019	-	5	1	4	6	-	-	-	-
	2018	-	5	1	4	6	-	-	-	-
	2017	-	5	1	4	6	-	-	-	-
	2016	-	5	1	4	6	-	-	-	-
	2015	-	5	1	4	6	-	-	-	-

Sumber : Desa se Kecamatan Marga

PENDUDUK

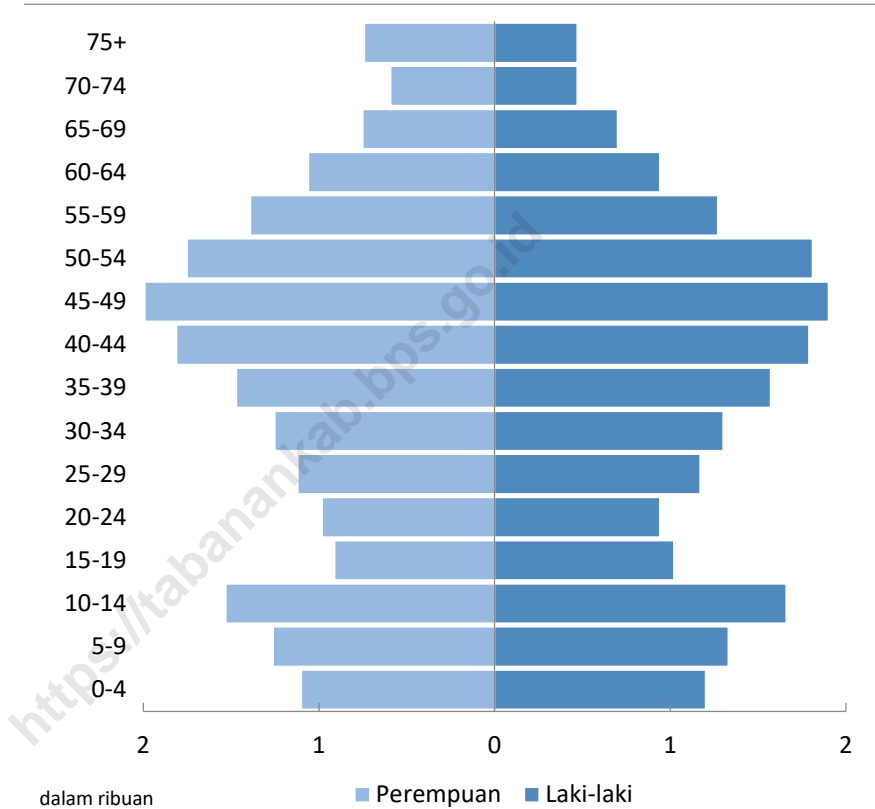


3



<http://tabananku.bps.go.id>

GRAFIK 3 :
PIRAMIDA PENDUDUK KABUPATEN TABANAN 2019



Tabel 3.1 Luas Wilayah, Jumlah Penduduk, Rasio Jenis Kelamin dan Kepadatan Penduduk Menurut Kecamatan di Kabupaten Tabanan, 2019

Kecamatan	Luas (Km ²)	Penduduk (orang)		Kepadatan Penduduk (orang/km ²)	Rasio Jenis Kelamin
		Jumlah (000)	% Terhadap Penduduk Kabupaten		
(1)	(2)	(3)	(4)	(5)	(6)
Selemadeg	52,05	19,74	4,43	379	95,25
Selemadeg Timur	54,78	21,62	4,85	395	95,48
Selemadeg Barat	120,15	19,52	4,38	162	98,37
Kerambitan	42,39	39,25	8,81	926	97,24
Tabanan	51,40	75,26	16,89	1.464	99,36
Kediri	53,60	95,24	21,37	1.777	101,48
Marga	44,79	42,15	9,46	941	97,33
Baturiti	99,17	48,77	10,94	492	99,63
Penebel	141,98	44,87	10,07	316	94,83
Pupuan	179,02	39,28	8,81	219	98,89
Kab. Tabanan	839,33	445,70	100,00	531	98,53

Sumber : Proyeksi Penduduk Hasil Sensus Penduduk 2010

Catatan : Total Kabupaten menggunakan data Proyeksi, distribusi kecamatan menggunakan data Pola Sensus-Sensus Penduduk Terakhir dengan tetap mengamati perkembangan penduduk per kecamatan

Tabel 3.2 Proyeksi Penduduk Dirinci Menurut Kelompok Umur dan Jenis Kelamin Per Kecamatan 2019

Kode Kec	Kecamatan	Kelompok Umur dan Jenis Kelamin					
		0 - 4			5 - 9		
		Laki	Perempuan	Jumlah	Laki	Perempuan	Jumlah
(1)	(2)	(3)	(4)	(5)	(6)	(7)	(8)
010	Selemadeg	0,56	0,52	1,08	0,59	0,58	1,17
011	Selemadeg Timur	0,54	0,53	1,07	0,63	0,55	1,18
012	Selemadeg Barat	0,50	0,50	1,00	0,65	0,58	1,23
020	Kerambitan	1,02	1,00	2,02	1,12	1,08	2,20
030	Tabanan	2,33	2,27	4,60	2,55	2,38	4,93
040	Kediri	3,11	2,99	6,10	3,35	3,29	6,64
050	Marga	1,27	1,16	2,43	1,36	1,35	2,71
060	Baturiti	1,63	1,61	3,24	1,78	1,65	3,43
070	Penebel	1,06	1,04	2,10	1,27	1,20	2,47
080	Pupuan	1,18	1,08	2,26	1,30	1,24	2,54
	Jumlah	13,20	12,70	25,90	14,60	13,90	28,50

Sumber : Proyeksi Penduduk 2019

Lanjutan Tabel 3.2

Kode Kec	Kecamatan	Kelompok Umur dan Jenis Kelamin					
		10 - 14			15 - 19		
		Laki	Perem- puan	Jumlah	Laki	Perem- puan	Jumlah
(1)	(2)	(9)	(10)	(11)	(12)	(13)	(14)
010	Selemadeg	0,72	0,66	1,38	0,55	0,51	1,06
011	Selemadeg Timur	0,72	0,71	1,43	0,63	0,54	1,17
012	Selemadeg Barat	0,68	0,56	1,24	0,52	0,46	0,98
020	Kerambitan	1,36	1,32	2,68	1,36	1,15	2,51
030	Tabanan	2,98	2,62	5,60	2,90	3,07	5,97
040	Kediri	3,79	3,51	7,30	3,77	3,67	7,44
050	Marga	1,59	1,42	3,01	1,43	1,36	2,79
060	Baturiti	2,05	1,88	3,93	1,63	1,48	3,11
070	Penebel	1,47	1,32	2,79	1,18	0,94	2,12
080	Pupuan	1,64	1,50	3,14	1,03	0,92	1,95
	Jumlah	17,00	15,50	32,50	15,00	14,10	29,10

Sumber : Proyeksi Penduduk 2019

Lanjutan Tabel 3.2

Kode Kec	Kecamatan	Kelompok Umur dan Jenis Kelamin					
		20 - 24			25 - 29		
		Laki	Perem- puan	Jumlah	Laki	Perem- puan	Jumlah
(1)	(2)	(15)	(16)	(17)	(18)	(19)	(20)
010	Selemadeg	0,44	0,39	0,83	0,50	0,56	1,06
011	Selemadeg Timur	0,45	0,47	0,92	0,53	0,50	1,03
012	Selemadeg Barat	0,44	0,44	0,88	0,51	0,55	1,06
020	Kerambitan	0,99	0,87	1,86	1,07	1,01	2,08
030	Tabanan	2,50	2,36	4,86	2,49	2,45	4,94
040	Kediri	3,16	3,05	6,21	3,48	3,43	6,91
050	Marga	1,19	1,09	2,28	1,26	1,21	2,47
060	Baturiti	1,26	1,17	2,43	1,34	1,38	2,72
070	Penebel	0,84	0,79	1,63	0,97	1,00	1,97
080	Pupuan	0,93	0,97	1,90	1,15	1,11	2,26
	Jumlah	12,20	11,60	23,80	13,30	13,20	26,50

Sumber : Proyeksi Penduduk 2019

Lanjutan Tabel 3.2

Kode Kec	Kecamatan	Kelompok Umur dan Jenis Kelamin					
		30 - 34			35 - 39		
		Laki	Perem- puan	Jumlah	Laki	Perem- puan	Jumlah
(1)	(2)	(21)	(22)	(23)	(24)	(25)	(26)
010	Selemadeg	0,54	0,51	1,05	0,66	0,72	1,38
011	Selemadeg Timur	0,53	0,56	1,09	0,72	0,80	1,52
012	Selemadeg Barat	0,56	0,57	1,13	0,70	0,66	1,36
020	Kerambitan	1,05	1,08	2,13	1,30	1,36	2,66
030	Tabanan	2,53	2,49	5,02	2,66	2,74	5,40
040	Kediri	3,49	3,27	6,76	3,82	3,82	7,64
050	Marga	1,33	1,29	2,62	1,61	1,63	3,24
060	Baturiti	1,58	1,68	3,26	1,98	1,98	3,96
070	Penebel	1,09	1,10	2,19	1,30	1,44	2,74
080	Pupuan	1,30	1,25	2,55	1,55	1,45	3,00
	Jumlah	14,00	13,80	27,80	16,30	16,60	32,90

Sumber : Proyeksi Penduduk 2019

Lanjutan Tabel 3.2

Kode Kec	Kecamatan	Kelompok Umur dan Jenis Kelamin					
		40 - 44			45 - 49		
		Laki	Perem- puan	Jumlah	Laki	Perem- puan	Jumlah
(1)	(2)	(27)	(28)	(29)	(30)	(31)	(32)
010	Selemadeg	0,89	0,90	1,79	0,90	0,98	1,88
011	Selemadeg Timur	0,99	0,98	1,97	0,98	1,05	2,03
012	Selemadeg Barat	0,87	0,86	1,73	0,96	0,95	1,91
020	Kerambitan	1,72	1,82	3,54	1,84	1,79	3,63
030	Tabanan	3,20	3,38	6,58	3,34	3,29	6,63
040	Kediri	4,22	4,29	8,51	4,09	3,89	7,98
050	Marga	1,70	1,73	3,43	1,65	1,87	3,52
060	Baturiti	1,97	1,96	3,93	2,09	2,01	4,10
070	Penebel	1,88	1,89	3,77	2,16	2,37	4,53
080	Pupuan	1,76	1,79	3,55	1,89	2,00	3,89
	Jumlah	19,20	19,60	38,80	19,90	20,20	40,10

Sumber : Proyeksi Penduduk 2019

Lanjutan Tabel 3.2

Kode Kec	Kecamatan	Kelompok Umur dan Jenis Kelamin					
		50 - 54			55 - 59		
		Laki	Perem- puan	Jumlah	Laki	Perem- puan	Jumlah
(1)	(2)	(33)	(34)	(35)	(36)	(37)	(38)
010	Selemadeg	0,87	0,82	1,69	0,67	0,76	1,43
011	Selemadeg Timur	0,97	0,99	1,96	0,82	0,85	1,67
012	Selemadeg Barat	0,85	0,85	1,70	0,70	0,79	1,49
020	Kerambitan	1,75	1,83	3,58	1,42	1,53	2,95
030	Tabanan	3,04	2,79	5,83	2,19	2,24	4,43
040	Kediri	3,58	3,45	7,03	2,66	2,49	5,15
050	Marga	1,74	1,85	3,59	1,48	1,41	2,89
060	Baturiti	2,08	2,07	4,15	1,58	1,61	3,19
070	Penebel	2,27	2,46	4,73	2,05	2,07	4,12
080	Pupuan	1,85	1,79	3,64	1,33	1,45	2,78
	Jumlah	19,00	18,90	37,90	14,90	15,20	30,10

Sumber : Proyeksi Penduduk 2019

Lanjutan Tabel 3.2

Kode Kec	Kecamatan	Kelompok Umur dan Jenis Kelamin					
		60 - 64			65 - 69		
		Laki	Perem- puan	Jumlah	Laki	Perem- puan	Jumlah
(1)	(2)	(39)	(40)	(41)	(42)	(43)	(44)
010	Selemadeg	0,58	0,68	1,26	0,50	0,51	1,01
011	Selemadeg Timur	0,69	0,81	1,50	0,55	0,55	1,10
012	Selemadeg Barat	0,63	0,67	1,30	0,47	0,51	0,98
020	Kerambitan	1,14	1,26	2,40	0,96	1,00	1,96
030	Tabanan	1,80	1,84	3,64	1,27	1,42	2,69
040	Kediri	1,94	2,14	4,08	1,67	1,58	3,25
050	Marga	1,12	1,22	2,34	0,84	0,96	1,80
060	Baturiti	1,21	1,31	2,52	0,89	1,04	1,93
070	Penebel	1,53	1,67	3,20	1,23	1,36	2,59
080	Pupuan	0,96	1,10	2,06	0,72	0,77	1,49
	Jumlah	11,60	12,70	24,30	9,10	9,70	18,80

Sumber : Proyeksi Penduduk 2019

Lanjutan Tabel 3.2

Kode Kec	Kecamatan	Kelompok Umur dan Jenis Kelamin					
		70 - 64			75+		
		Laki	Perem- puan	Jumlah	Laki	Perem- puan	Jumlah
(1)	(2)	(45)	(46)	(47)	(48)	(49)	(50)
010	Selemadeg	0,29	0,40	0,69	0,37	0,61	0,98
011	Selemadeg Timur	0,37	0,47	0,84	0,44	0,70	1,14
012	Selemadeg Barat	0,26	0,36	0,62	0,38	0,53	0,91
020	Kerambitan	0,60	0,77	1,37	0,65	1,03	1,68
030	Tabanan	0,85	1,12	1,97	0,88	1,29	2,17
040	Kediri	0,92	1,18	2,10	0,92	1,22	2,14
050	Marga	0,53	0,77	1,30	0,69	1,04	1,73
060	Baturiti	0,62	0,71	1,33	0,65	0,89	1,54
070	Penebel	0,78	1,11	1,89	0,76	1,27	2,03
080	Pupuan	0,48	0,61	1,09	0,46	0,72	1,18
	Jumlah	5,70	7,50	13,20	6,20	9,30	15,50

Sumber : Proyeksi Penduduk 2019

Lanjutan Tabel 3.2

Kode Kec	Kecamatan	Kelompok Umur dan Jenis Kelamin		
		Total		
		Laki	Perempuan	Jumlah
(1)	(2)	(51)	(52)	(53)
010	Selemadeg	9,63	10,11	19,74
011	Selemadeg Timur	10,56	11,06	21,62
012	Selemadeg Barat	9,68	9,84	19,52
020	Kerambitan	19,35	19,90	39,25
030	Tabanan	37,51	37,75	75,26
040	Kediri	47,97	47,27	95,24
050	Marga	20,79	21,36	42,15
060	Baturiti	24,34	24,43	48,77
070	Penebel	21,84	23,03	44,87
080	Pupuan	19,53	19,75	39,28
	Jumlah	221,20	224,50	445,70

Sumber : Proyeksi Penduduk 2019



SOSIAL

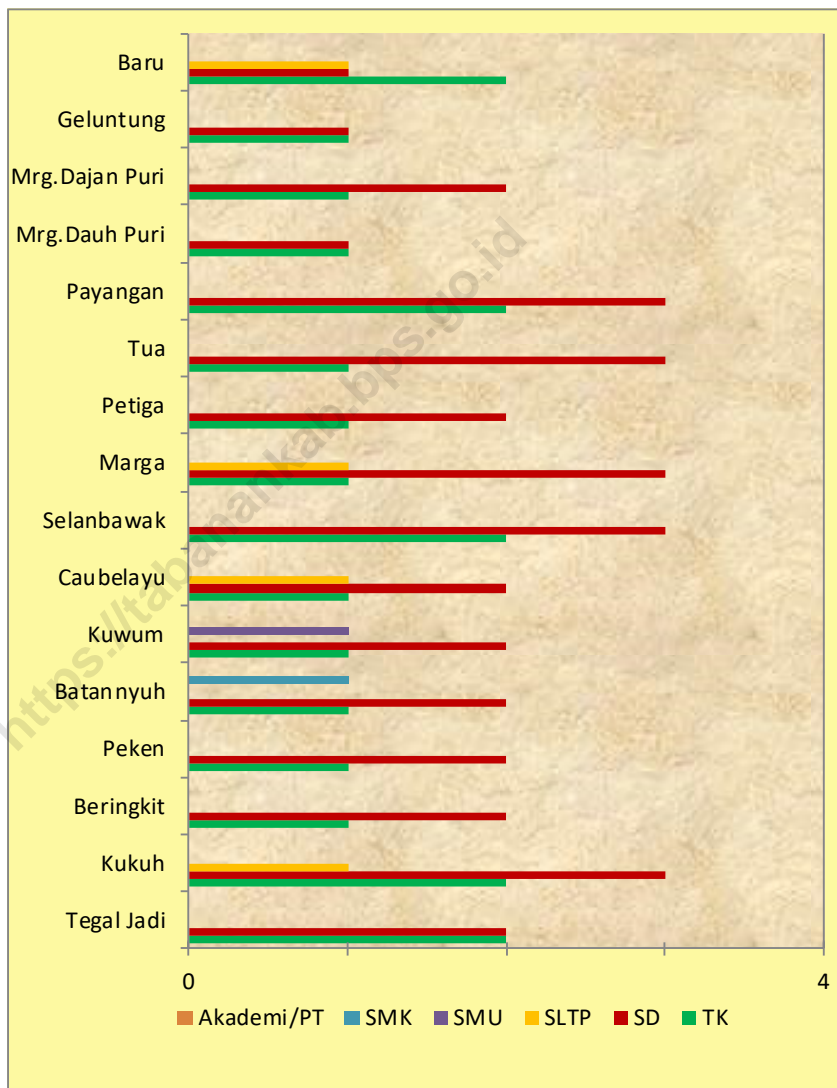


4



<https://tabanankab.go.id>

GRAFIK 4 :
 BANYAKNYA SEKOLAH TK, SD, SLTP, SLTA DAN
 AKADEMI/UNIVERSITAS 2017



Tabel 4.1.1 Banyaknya Sekolah Menurut Jenjang Pendidikan Dirinci Per Desa 2019

No.	Desa/ Kelurahan	Jenjang Pendidikan					
		TK	SD	SLTP	SMU	SMK	Akademi/PT
(1)	(2)	(3)	(4)	(5)	(6)	(7)	(8)
001	Tegal Jadi	2	2	-	-	-	-
002	Kukuh	2	3	1	-	-	-
003	Beringkit	1	2	-	-	-	-
004	Peken Belayu Belayu	1	2	-	-	-	-
005	Batannyuh	1	2	-	-	1	-
006	Kuwum	1	2	-	1	-	-
007	Caubelayu	1	2	1	-	-	-
008	Selanbawak	2	3	-	-	-	-
009	Marga	1	3	1	-	-	-
010	Petiga	2	2	-	-	-	-
011	Tua	1	3	1	-	-	-
012	Payangan	2	3	-	-	-	-
013	Mrg.Dauh Puri	1	1	-	-	-	-
014	Mrg.Dajan Puri	1	2	-	-	-	-
015	Geluntung	1	1	-	-	-	-
016	Baru	2	1	-	-	-	-
	Jumlah 2019	22	34	4	1	1	-
	2018	21	34	4	1	1	-
	2017	21	34	4	1	1	-
	2016	21	34	4	1	1	-
	2015	20	34	4	1	1	-

Sumber : Diknas Kab.Tabanan

Tabel 4.1.2 Banyaknya Sekolah Dasar (SD) Menurut Desa/Kelurahan di Kecamatan Marga, 2019

Desa/Kelurahan	Negeri	Swasta	Jumlah
(1)	(2)	(3)	(4)
001 Tegal Jadi	2	0	2
002 Kukuh	3	0	3
003 Beringkit	2	0	2
004 Peken Belayu Belayu	2	0	2
005 Batannyuh	2	0	2
006 Kuwum	2	0	2
007 Caubelayu	2	0	2
008 Selanbawak	3	0	3
009 Marga	3	0	3
010 Petiga	2	0	2
011 Tua	2	0	2
012 Payangan	3	0	3
013 Marga Dauh Puri	1	0	1
014 Marga Dajan Puri	2	0	2
015 Geluntung	1	0	1
016 Baru	2	0	2
Kecamatan Marga	34	0	34

Sumber: BPS, Pendataan Potensi Desa (Podes) 2019

**Tabel 4.1.3 Banyaknya Madrasah Ibtidaiyah (MI) Menurut Desa/
Kelurahan di Kecamatan Marga, 2019**

Desa/Kelurahan	Negeri	Swasta	Jumlah
(1)	(2)	(3)	(4)
001 Tegal Jadi	-	-	-
002 Kuku	-	-	-
003 Beringkit	-	-	-
004 Peken Belayu Belayu	-	-	-
005 Batannyuh	-	-	-
006 Kuwum	-	-	-
007 Caubelayu	-	-	-
008 Selanbawak	-	-	-
009 Marga	-	-	-
010 Petiga	-	-	-
011 Tua	-	-	-
012 Payangan	-	-	-
013 Marga Dauh Puri	-	-	-
014 Marga Dajan Puri	-	-	-
015 Geluntung	-	-	-
016 Baru	-	-	-
Kecamatan Marga	-	-	-

Sumber: BPS, Pendataan Potensi Desa (Podes) 2019

Tabel 4.1.4 Banyaknya Sekolah Menengah Pertama (SMP) Menurut Desa/Kelurahan di Kecamatan Marga, 2019

Desa/Kelurahan	Negeri	Swasta	Jumlah
(1)	(2)	(3)	(4)
001 Tegal Jadi	-	-	-
002 Kukuh	1	-	1
003 Beringkit	-	-	-
004 Peken Belayu Belayu	-	-	-
005 Batannyuh	-	-	-
006 Kuwum	-	-	-
007 Caubelayu	1	-	1
008 Selanbawak	-	-	-
009 Marga	1	-	1
010 Petiga	-	-	-
011 Tua	-	-	-
012 Payangan	-	-	-
013 Marga Dauh Puri	-	-	-
014 Marga Dajan Puri	-	-	-
015 Geluntung	-	-	-
016 Baru	1	-	1
Kecamatan Marga	4	-	4

Sumber: BPS, Pendataan Potensi Desa (Podes) 2019

**Tabel 4.1.5 Banyaknya Madrasah Tsanawiyah (MTs) Menurut Desa/
Kelurahan di Kecamatan Marga, 2019**

Desa/Kelurahan	Negeri	Swasta	Jumlah
(1)	(2)	(3)	(4)
001 Tegal Jadi	-	-	-
002 Kuku	-	-	-
003 Beringkit	-	-	-
004 Peken Belayu Belayu	-	-	-
005 Batannyuh	-	-	-
006 Kuwum	-	-	-
007 Caubelayu	-	-	-
008 Selanbawak	-	-	-
009 Marga	-	-	-
010 Petiga	-	-	-
011 Tua	-	-	-
012 Payangan	-	-	-
013 Marga Dauh Puri	-	-	-
014 Marga Dajan Puri	-	-	-
015 Geluntung	-	-	-
016 Baru	-	-	-
Kecamatan Marga	0	0	0

Sumber: BPS, Pendataan Potensi Desa (Podes) 2019

Tabel 4.1.6 Banyaknya Sekolah Menengah Atas (SMA) Menurut Desa/ Kelurahan di Kecamatan Marga, 2019

Desa/Kelurahan	Negeri	Swasta	Jumlah
(1)	(2)	(3)	(4)
001 Tegal Jadi	-	-	-
002 Kukuh	-	-	-
003 Beringkit	-	-	-
004 Peken Belayu Belayu	-	-	-
005 Batannyuh	-	-	-
006 Kuwum	1	-	1
007 Caubelayu	-	-	-
008 Selanbawak	-	-	-
009 Marga	-	-	-
010 Petiga	-	-	-
011 Tua	-	-	-
012 Payangan	-	-	-
013 Marga Dauh Puri	-	-	-
014 Marga Dajan Puri	-	-	-
015 Geluntung	-	-	-
016 Baru	-	-	-
Kecamatan Marga	1	-	1

Sumber: BPS, Pendataan Potensi Desa (Podes) 2019

**Tabel 4.1.7 Banyaknya Madrasah Aliyah (MA) Menurut Desa/
Kelurahan di Kecamatan Marga, 2019**

Desa/Kelurahan	Negeri	Swasta	Jumlah
(1)	(2)	(3)	(4)
001 Tegal Jadi	-	-	-
002 Kuku	-	-	-
003 Beringkit	-	-	-
004 Peken Belayu Belayu	-	-	-
005 Batannyuh	-	-	-
006 Kuwum	-	-	-
007 Caubelayu	-	-	-
008 Selanbawak	-	-	-
009 Marga	-	-	-
010 Petiga	-	-	-
011 Tua	-	-	-
012 Payangan	-	-	-
013 Marga Dauh Puri	-	-	-
014 Marga Dajan Puri	-	-	-
015 Geluntung	-	-	-
016 Baru	-	-	-
Kecamatan Marga	0	0	0

Sumber: BPS, Pendataan Potensi Desa (Podes) 2019

Tabel 4.1.8 Banyaknya Sekolah Menengah Kejuruan (SMK) Menurut Desa/Kelurahan di Kecamatan Marga, 2019

Desa/Kelurahan	Negeri	Swasta	Jumlah
(1)	(2)	(3)	(4)
001 Tegal Jadi	-	-	-
002 Kukuh	-	-	-
003 Beringkit	-	-	-
004 Peken Belayu Belayu	-	-	-
005 Batannyuh	1	-	1
006 Kuwum	-	-	-
007 Caubelayu	-	-	-
008 Selanbawak	-	-	-
009 Marga	-	-	-
010 Petiga	-	-	-
011 Tua	-	-	-
012 Payangan	-	-	-
013 Marga Dauh Puri	-	-	-
014 Marga Dajan Puri	-	-	-
015 Geluntung	-	-	-
016 Baru	-	-	-
Kecamatan Marga	1	-	1

Sumber: BPS, Pendataan Potensi Desa (Podes) 2019

Tabel 4.1.9 Banyaknya Akademi/Perguruan Tinggi Menurut Desa/Kelurahan di Kecamatan Marga, 2019

Desa/Kelurahan	Negeri	Swasta	Jumlah
(1)	(2)	(3)	(4)
001 Tegal Jadi	-	-	-
002 Kuku	-	-	-
003 Beringkit	-	-	-
004 Peken Belayu Belayu	-	-	-
005 Batannyuh	-	-	-
006 Kuwum	-	-	-
007 Caubelayu	-	-	-
008 Selanbawak	-	-	-
009 Marga	-	-	-
010 Petiga	-	-	-
011 Tua	-	-	-
012 Payangan	-	-	-
013 Marga Dauh Puri	-	-	-
014 Marga Dajan Puri	-	-	-
015 Geluntung	-	-	-
016 Baru	-	-	-
Kecamatan Marga	0	0	0

Sumber: BPS, Pendataan Potensi Desa (Podes) 2019

**Kemudahan Untuk Mencapai Sarana Pendidikan Terdekat Bagi Desa/
Tabel 4.1.10 Kelurahan yang Tidak ada Sarana Pendidikan Menurut Desa/Kelurahan
dan Jenjang Pendidikan di Kecamatan Marga, 2019**

Desa/Kelurahan	SD	MI	SMP	MTs
(1)	(2)	(3)	(4)	(5)
001 Tegal Jadi	-	Mudah	Mudah	Mudah
002 Kuku	-	Mudah		Mudah
003 Beringkit	-	Mudah	Mudah	Mudah
004 Peken Belayu Belayu	-	Mudah	Mudah	Mudah
005 Batannyuh	-	Mudah	Sangat Mudah	Mudah
006 Kuwum	-	Mudah	Sangat Mudah	Mudah
007 Caubelayu	-	Mudah		Mudah
008 Selanbawak	-	Mudah	Mudah	Mudah
009 Marga	-	Mudah		Mudah
010 Petiga	-	Mudah	Sangat Mudah	Mudah
011 Tua	-	Mudah	Sangat Mudah	Mudah
012 Payangan	-	Mudah	Mudah	Mudah
013 Marga Dauh Puri	-	Mudah	Sangat Mudah	Mudah
014 Marga Dajan Puri	-	Mudah	Sangat Mudah	Mudah
015 Geluntung	-	Mudah	Sangat Mudah	Mudah
016 Baru	-	Mudah		Mudah

Lanjutan Tabel 4.1.10

Desa/Kelurahan	SMA	MA	SMK	Akademi/ Perguruan Tinggi
(1)	(6)	(7)	(8)	(9)
001 Tegal Jadi	Mudah	Mudah	Mudah	Sangat Mudah
002 Kukuh	Mudah	Mudah	Mudah	Sangat Mudah
003 Beringkit	Mudah	Mudah	Mudah	Sangat Mudah
004 Peken Belayu Belayu	Mudah	Mudah	Sangat Mudah	Sangat Mudah
005 Batannyuh	Sangat Mudah	Mudah		Sangat Mudah
006 Kuwum		Mudah	Mudah	Sangat Mudah
007 Caubelayu	Mudah	Mudah	Mudah	Sangat Mudah
008 Selanbawak	Mudah	Mudah	Mudah	Sangat Mudah
009 Marga	Mudah	Mudah	Mudah	Sangat Mudah
010 Petiga	Mudah	Mudah	Mudah	Sangat Mudah
011 Tua	Mudah	Mudah	Mudah	Sangat Mudah
012 Payangan	Mudah	Mudah	Mudah	Mudah
013 Marga Dauh Puri	Mudah	Mudah	Sangat Mudah	Sangat Mudah
014 Marga Dajan Puri	Mudah	Mudah	Mudah	Mudah
015 Geluntung	Sangat Mudah	Mudah	Sangat Mudah	Sangat Mudah
016 Baru	Mudah	Mudah	Sangat Mudah	Sangat Mudah

Sumber: BPS, Pendataan Potensi Desa (Podes) 2019

Tabel 4.1.11 Banyaknya Guru Menurut Jenjang Pendidikan Tempat Mengajar Dirinci Per Desa 2019

No.	Desa/ Kelurahan	Jenjang Pendidikan					
		TK	SD	SLTP	SMU	SMK	Akademi/PT
(1)	(2)	(3)	(4)	(5)	(6)	(7)	(8)
001	Tegal Jadi	4	21	-	-	-	-
002	Kukuh	4	29	92	-	-	-
003	Beringkit	3	19	-	-	-	-
004	Peken Belayu Be- layu	2	19	-	-	-	-
005	Batannyuh	3	22	-	-	70	-
006	Kuwum	3	20	-	59	-	-
007	Caubelayu	3	32	21	-	-	-
008	Selanbawak	5	25	-	-	-	-
009	Marga	5	53	70	-	-	-
010	Petiga	3	17	-	-	-	-
011	Tua	3	24	14	-	-	-
012	Payangan	2	27	-	-	-	-
013	Mrg.Dauh Puri	3	10	-	-	-	-
014	Mrg.Dajan Puri	1	10	-	-	-	-
015	Geluntung	2	10	-	-	-	-
016	Baru	4	8	-	-	-	-
	Jumlah 2019	50	346	197	59	70	-
	2018	51	342	164	60	72	-
	2017	52	343	174	85	96	-
	2016	52	324	181	96	96	-
	2015	53	355	194	82	98	-

Sumber : Diknas Kab.Tabanan

Tabel 4.1.12 Banyaknya Murid Menurut Jenjang Pendidikan Dirinci Per Desa 2019

No.	Desa/ Kelurahan	Jenjang Pendidikan					
		Taman Kanak-kanak			Sekolah Dasar		
		Laki-laki	Perempuan	Jumlah	Laki-laki	Perempuan	Jumlah
(1)	(2)	(3)	(4)	(5)	(6)	(7)	(8)
001	Tegal Jadi	8	10	18	78	73	151
002	Kukuh	24	32	56	205	190	395
003	Beringkit	26	12	38	59	63	122
004	Peken Belayu Belayu	17	13	30	82	82	164
005	Batannyuh	17	14	31	90	73	163
006	Kuwum	20	13	33	116	98	214
007	Caubelayu	30	14	31	168	149	317
008	Selanbawak	39	33	72	120	124	244
009	Marga	31	22	53	300	260	560
010	Petiga	9	9	18	54	24	78
011	Tua	11	14	25	92	95	169
012	Payangan	12	16	28	102	107	209
013	Mrg.Dauh Puri	27	23	50	48	43	91
014	Mrg.Dajan Puri	3	13	30	37	34	71
015	Geluntung	10	10	20	56	45	101
016	Baru	12	16	28	38	33	71
	Jumlah 2019	296	264	561	1.645	1.493	3.120
	2018	226	201	427	1 044	970	2 014
	2017	331	317	528	1 517	1 443	2 960
	2016	249	277	526	1 535	1 431	2 966
	2015	258	284	542	1 724	1 732	3 156

Sumber : Diknas Kab.Tabanan

Lanjutan Tabel 4.1.12

No.	Desa/ Kelurahan	Jenjang Pendidikan					
		SLTP			SMU		
		Laki-laki	Perempuan	Jumlah	Laki-laki	Perempuan	Jumlah
(1)	(2)	(9)	(10)	(11)	(12)	(13)	(14)
001	Tegal Jadi	-	-	-	-	-	-
002	Kukuh	358	335	693	-	-	-
003	Beringkit	-	-	-	-	-	-
004	Peken Belayu Belayu	-	-	-	-	-	-
005	Batannyuh	-	-	-	-	-	-
006	Kuwum	-	-	-	241	258	499
007	Caubelayu	120	115	235	-	-	-
008	Selanbawak	-	-	-	-	-	-
009	Marga	342	343	685	-	-	-
010	Petiga	-	-	-	-	-	-
011	Tua	61	86	147	-	-	-
012	Payangan	-	-	-	-	-	-
013	Mrg.Dauh Puri	-	-	-	-	-	-
014	Mrg.Dajan Puri	-	-	-	-	-	-
015	Geluntung	-	-	-	-	-	-
016	Baru	-	-	-	-	-	-
	Jumlah 2019	820	793	1.613	241	258	499
	2018	865	756	1621	246	260	506
	2017	791	819	1610	162	126	288
	2016	905	855	1760	162	126	288
	2015	937	845	1782	187	138	325

Sumber : Diknas Kab.Tabanan

Lanjutan Tabel 4.1.12

No.	Desa/ Kelurahan	Jenjang Pendidikan					
		SMK			Perguruan Tinggi		
		Laki-laki	Perempuan	Jumlah	Laki-laki	Perempuan	Jumlah
(1)	(2)	(15)	(16)	(17)	(18)	(19)	(20)
001	Tegal Jadi	-	-	-	-	-	-
002	Kukuh	-	-	-	-	-	-
003	Beringkit	-	-	-	-	-	-
004	Peken Belayu Belayu	-	-	-	-	-	-
005	Batannyuh	455	370	825	-	-	-
006	Kuwum	-	-	-	-	-	-
007	Caubelayu	-	-	-	-	-	-
008	Selanbawak	-	-	-	-	-	-
009	Marga	-	-	-	-	-	-
010	Petiga	-	-	-	-	-	-
011	Tua	-	-	-	-	-	-
012	Payangan	-	-	-	-	-	-
013	Mrg.Dauh Puri	-	-	-	-	-	-
014	Mrg.Dajan Puri	-	-	-	-	-	-
015	Geluntung	-	-	-	-	-	-
016	Baru	-	-	-	-	-	-
Jumlah 2019		455	370	825	-	-	-
2018		450	361	811	-	-	-
2017		405	334	739	-	-	-
2016		403	304	707	-	-	-
2015		355	310	665	-	-	-

Sumber : Diknas Kab.Tabanan

Tabel 4.1.13 Ratio Murid dan Guru Menurut Jenjang Pendidikan 2019

No.	Desa/ Kelurahan	Jenjang Pendidikan					
		TK	SD	SLTP	SMU	SMK	kademi/PT
(1)	(2)	(3)	(4)	(5)	(6)	(7)	(8)
001	Tegal Jadi	5	7	-	-	-	-
002	Kukuh	14	14	4	-	-	-
003	Beringkit	13	6	-	-	-	-
004	Peken Belayu Belayu	15	9	-	-	-	-
005	Batannyuh	10	7	-	-	12	-
006	Kuwum	11	11	-	8	-	-
007	Caubelayu	10	10	6	-	-	-
008	Selanbawak	14	10	-	-	-	-
009	Marga	11	11	5	-	-	-
010	Petiga	6	5	-	-	-	-
011	Tua	8	7	-	-	-	-
012	Payangan	14	8	-	-	-	-
013	Mrg.Dauh Puri	17	9	-	-	-	-
014	Mrg.Dajan Puri	30	7	-	-	-	-
015	Geluntung	10	10	-	-	-	-
016	Baru	7	9	-	-	-	-
Jumlah 2019		11	9	8	8	12	-
2018		8	6	10	8	11	-
2017		10	4	9	3	8	-
2016		10	5	8	3	7	-
2015		10	10	10	4	8	-

Sumber : Diknas Kab.Tabanan

Tabel 4.2.1 Banyaknya Sarana Kesehatan Menurut Desa/Kelurahan dan Jenis Sarana Kesehatan di Kecamatan Marga, 2019

Desa/Kelurahan	Rumah Sakit	"Rumah Sakit Bersalin"	"Poliklinik/Balai Pengobatan"
(1)	(2)	(3)	(4)
001 Tegal Jadi	-	-	-
002 Kuku	-	-	-
003 Beringkit	-	-	-
004 Peken Belayu Belayu	1	-	-
005 Batannyuh	-	-	1
006 Kuwum	-	-	-
007 Caubelayu	-	-	-
008 Selanbawak	-	-	-
009 Marga	-	-	-
010 Petiga	-	-	-
011 Tua	-	-	-
012 Payangan	-	-	-
013 Marga Dauh Puri	-	-	-
014 Marga Dajan Puri	-	-	-
015 Geluntung	-	-	-
016 Baru	-	-	-

Lanjutan Tabel 4.2.1

Desa/Kelurahan	Puskesmas		Apotek
	Rawat Inap	"Tanpa Rawat Inap"	
(1)	(5)	(6)	(7)
001 Tegal Jadi	-	-	-
002 Kukuh	-	1	-
003 Beringkit	-	-	-
004 Peken Belayu Belayu	-	-	1
005 Batannyuh	-	-	-
006 Kuwum	-	-	-
007 Caubelayu	-	-	-
008 Selanbawak	-	-	-
009 Marga	-	1	3
010 Petiga	-	-	-
011 Tua	-	-	-
012 Payangan	-	-	-
013 Marga Dauh Puri	-	-	-
014 Marga Dajan Puri	-	-	-
015 Geluntung	-	-	-
016 Baru	-	-	-

Sumber: BPS, Pendataan Potensi Desa (Podes) 2019

Tabel 4.2.2 Kemudahan Mencapai Sarana Kesehatan Terdekat Bagi Desa/Kelurahan yang Tidak ada Sarana Kesehatan Menurut Desa/Kelurahan dan Jenis Sarana Kesehatan di Kecamatan Marga, 2019

Desa/Kelurahan	Rumah Sakit	"Rumah Sakit Bersalin"	"Poliklinik/Balai Pengobatan"
(1)	(2)	(3)	(4)
001 Tegal Jadi	Sangat Mudah	Mudah	Mudah
002 Kuku	Sangat Mudah	Mudah	Sangat Mudah
003 Beringkit	Sangat Mudah	Mudah	Mudah
004 Peken Belayu Belayu		Mudah	Mudah
005 Batannyuh	Sangat Mudah	Mudah	
006 Kuwum	Sangat Mudah	Mudah	Sangat Mudah
007 Caubelayu	Mudah	Mudah	Mudah
008 Selanbawak	Sangat Mudah	Mudah	Sangat Mudah
009 Marga	Mudah	Mudah	Mudah
010 Petiga	Mudah	Mudah	Mudah
011 Tua	Mudah	Mudah	Sangat Mudah
012 Payangan	Mudah	Mudah	Sangat Mudah
013 Marga Dauh Puri	Mudah	Mudah	Mudah
014 Marga Dajan Puri	Mudah	Mudah	Mudah
015 Geluntung	Mudah	Mudah	Sangat Mudah
016 Baru	Sangat Mudah	Mudah	Mudah

Lanjutan Tabel 4.2.2

Desa/Kelurahan	Puskesmas		Apotek
	Rawat Inap	"Tanpa Rawat Inap"	
(1)	(5)	(6)	(7)
001 Tegal Jadi	Sangat Mudah	Sangat Mudah	Mudah
002 Kuku	Sangat Mudah		Mudah
003 Beringkit	Sangat Mudah	Sangat Mudah	Mudah
004 Peken Belayu Belayu	Sangat Mudah	Sangat Mudah	
005 Batannyuh	Sangat Mudah	Sangat Mudah	Sangat Mudah
006 Kuwum	Mudah	Sangat Mudah	Sangat Mudah
007 Caubelayu	Mudah	Mudah	Mudah
008 Selanbawak	Sangat Mudah	Sangat Mudah	Mudah
009 Marga	Mudah		
010 Petiga	Mudah	Sangat Mudah	Sangat Mudah
011 Tua	Mudah	Mudah	Sangat Mudah
012 Payangan	Mudah	Mudah	Mudah
013 Marga Dauh Puri	Mudah	Sangat Mudah	Mudah
014 Marga Dajan Puri	Sangat Mudah	Sangat Mudah	Mudah
015 Geluntung	Sangat Mudah	Sangat Mudah	Mudah
016 Baru	Sangat Mudah	Mudah	Mudah

Sumber: BPS, Pendataan Potensi Desa (Podes) 2019

Tabel 4.2.3 Banyaknya Warga Penderita Gizi Buruk Menurut Desa/Kelurahan di Kecamatan Marga, 2018 dan 2019

Desa/Kelurahan	2018	2019
(1)	(2)	(3)
001 Tegal Jadi	-	-
002 Kukuh	-	-
003 Beringkit	-	-
004 Peken Belayu	-	-
005 Batannyuh	-	-
006 Kuwum	-	1
007 Caubelayu	-	-
008 Selanbawak	-	-
009 Marga	-	-
010 Petiga	-	-
011 Tua	-	-
012 Payangan	-	-
013 Marga Dauh Puri	-	-
014 Marga Dajan Puri	-	-
015 Geluntung	-	-
016 Baru	-	-
Kecamatan Marga	0	1

Sumber: BPS, Pendataan Potensi Desa (Podes) 2018 dan 2019

Tabel 4.2.4 Banyaknya Kejadian Bencana Alam Menurut Desa/Kelurahan dan Jenis Bencana Alam di Kecamatan Marga, 2019

Desa/Kelurahan	Gempa Bumi	Tsunami	Gunung Meletus	Tanah Longsor
(1)	(2)	(3)	(4)	(5)
001 Tegal Jadi	-	-	-	-
002 Kukuh	-	-	-	-
003 Beringkit	-	-	-	-
004 Peken Belayu	-	-	-	-
005 Batannyuh	-	-	-	1
006 Kuwum	-	-	-	-
007 Caubelayu	5	-	-	-
008 Selanbawak	-	-	-	-
009 Marga	-	-	-	-
010 Petiga	-	-	-	-
011 Tua	5	-	-	-
012 Payangan	-	-	-	-
013 Marga Dauh Puri	-	-	-	1
014 Marga Dajan Puri	-	-	-	-
015 Geluntung	-	-	-	-
016 Baru	-	-	-	-
Kecamatan Marga	1-	-	-	2

Lanjutan Tabel 4.2.4

Desa/Kelurahan	Banjir	Banjir Bandang	Kekeringan
(1)	(6)	(7)	(8)
001 Tegal Jadi	-	-	-
002 Kuku	-	-	-
003 Beringkit	-	-	-
004 Peken Belayu	-	-	-
005 Batannyuh	-	-	-
006 Kuwum	-	-	-
007 Caubelayu	-	-	-
008 Selanbawak	-	-	-
009 Marga	-	-	-
010 Petiga	-	-	-
011 Tua	-	-	-
012 Payangan	-	-	-
013 Marga Dauh Puri	-	-	-
014 Marga Dajan Puri	-	-	-
015 Geluntung	-	-	-
016 Baru	-	-	-
Kecamatan Marga	0	0	0

Lanjutan Tabel 4.2.4

Desa/Kelurahan	"Kebakaran Hutan dan Lahan"	"Angin Puyuh/ Puting Beliung/ Topan"	"Gelombang Pasang Laut"
(1)	(9)	(10)	(11)
001 Tegal Jadi	-	-	-
002 Kukuh	-	-	-
003 Beringkit	-	-	-
004 Peken Belayu	-	-	-
005 Batannyuh	-	-	-
006 Kuwum	-	-	-
007 Caubelayu	-	-	-
008 Selanbawak	-	-	-
009 Marga	-	-	-
010 Petiga	-	-	-
011 Tua	-	-	-
012 Payangan	-	-	-
013 Marga Dauh Puri	-	-	-
014 Marga Dajan Puri	-	-	-
015 Geluntung	-	-	-
016 Baru	-	-	-
Kecamatan Marga	0	0	0

Sumber: BPS, Pendataan Potensi Desa (Podes) 2019

Tabel 4.2.5 Banyaknya Korban Jiwa Akibat Bencana Alam Menurut Desa/Kelurahan dan Jenis Bencana Alam di Kecamatan Marga, 2019

Desa/Kelurahan	Gempa Bumi	Tsunami	Gunung Meletus	Tanah Longsor
(1)	(2)	(3)	(4)	(5)
001 Tegal Jadi	-	-	-	-
002 Kukuh	-	-	-	-
003 Beringkit	-	-	-	-
004 Peken Belayu	-	-	-	-
005 Batannyuh	-	-	-	-
006 Kuwum	-	-	-	-
007 Caubelayu	-	-	-	-
008 Selanbawak	-	-	-	-
009 Marga	-	-	-	-
010 Petiga	-	-	-	-
011 Tua	-	-	-	-
012 Payangan	-	-	-	-
013 Marga Dauh Puri	-	-	-	-
014 Marga Dajan Puri	-	-	-	-
015 Geluntung	-	-	-	-
016 Baru	-	-	-	-
Kecamatan Marga	0	0	0	0

Lanjutan Tabel 4.2.5

Desa/Kelurahan	Banjir	Banjir Bandang	Kekeringan
(1)	(6)	(7)	(8)
001 Tegal Jadi	-	-	-
002 Kuku	-	-	-
003 Beringkit	-	-	-
004 Peken Belayu	-	-	-
005 Batannyuh	-	-	-
006 Kuwum	-	-	-
007 Caubelayu	-	-	-
008 Selanbawak	-	-	-
009 Marga	-	-	-
010 Petiga	-	-	-
011 Tua	-	-	-
012 Payangan	-	-	-
013 Marga Dauh Puri	-	-	-
014 Marga Dajan Puri	-	-	-
015 Geluntung	-	-	-
016 Baru	-	-	-
Kecamatan Marga	0	0	0

Lanjutan Tabel 4.2.5

Desa/Kelurahan	"Kebakaran Hutan dan Lahan"	"Angin Puyuh/ Puting Beliung/ Topan"	"Gelombang Pasang Laut"
(1)	(9)	(10)	(11)
001 Tegal Jadi	-	-	-
002 Kuku	-	-	-
003 Beringkit	-	-	-
004 Peken Belayu	-	-	-
005 Batannyuh	-	-	-
006 Kuwum	-	-	-
007 Caubelayu	-	-	-
008 Selanbawak	-	-	-
009 Marga	-	-	-
010 Petiga	-	-	-
011 Tua	-	-	-
012 Payangan	-	-	-
013 Marga Dauh Puri	-	-	-
014 Marga Dajan Puri	-	-	-
015 Geluntung	-	-	-
016 Baru	-	-	-
Kecamatan Marga	0	0	0

Sumber: BPS, Pendataan Potensi Desa (Podes) 2019

Tabel 4.2.6 Keberadaan Fasilitas/Upaya Antisipasi/Mitigasi Bencana Alam Menurut Desa/Kelurahan di Kecamatan Marga, 2019

Desa/Kelurahan	"Sistem Peringatan Dini Bencana Alam"	"Sistem Peringatan Dini Khusus Tsunami"	"Perlengkapan Keselamatan"
(1)	(2)	(3)	(4)
001 Tegal Jadi	Ada	Bkn Potensi Tsunami	Tdk Ada
002 Kukuh	Ada	Bkn Potensi Tsunami	Tdk Ada
003 Beringkit	Ada	Bkn Potensi Tsunami	Tdk Ada
004 Peken Belayu	Ada	Bkn Potensi Tsunami	Tdk Ada
005 Batannyuh	Ada	Bkn Potensi Tsunami	Ada
006 Kuwum	Ada	Bkn Potensi Tsunami	Tdk Ada
007 Caubelayu	Tdk Ada	Bkn Potensi Tsunami	Tdk Ada
008 Selanbawak	Ada	Bkn Potensi Tsunami	Tdk Ada
009 Marga	Ada	Bkn Potensi Tsunami	Tdk Ada
010 Petiga	Tdk Ada	Bkn Potensi Tsunami	Tdk Ada
011 Tua	Tdk Ada	Bkn Potensi Tsunami	Tdk Ada
012 Payangan	Tdk Ada	Bkn Potensi Tsunami	Tdk Ada
013 Marga Dauh Puri	Ada	Bkn Potensi Tsunami	Tdk Ada
014 Marga Dajan Puri	Ada	Bkn Potensi Tsunami	Tdk Ada
015 Geluntung	Tdk Ada	Bkn Potensi Tsunami	Tdk Ada
016 Baru	Tdk Ada	Bkn Potensi Tsunami	Tdk Ada
Kecamatan Marga			

Lanjutan Tabel 4.2.6

Desa/Kelurahan	Rambu-rambu dan Jalur Evakuasi Bencana	Pembuatan, Perawatan, atau Normalisasi: Sungai, Kanal, Tanggul, Parit, Drainase, Waduk, Pantai, dll
(1)	(5)	(6)
001 Tegal Jadi	Tdk Ada	Tdk Ada
002 Kuku	Tdk Ada	Ada
003 Beringkit	Tdk Ada	Ada
004 Peken Belayu	Tdk Ada	Ada
005 Batannyuh	Tdk Ada	Tdk Ada
006 Kuwum	Tdk Ada	Tdk Ada
007 Caubelayu	Tdk Ada	Tdk Ada
008 Selanbawak	Tdk Ada	Tdk Ada
009 Marga	Tdk Ada	Ada
010 Petiga	Tdk Ada	Tdk Ada
011 Tua	Tdk Ada	Ada
012 Payangan	Tdk Ada	Tdk Ada
013 Marga Dauh Puri	Tdk Ada	Ada
014 Marga Dajan Puri	Tdk Ada	Tdk Ada
015 Geluntung	Tdk Ada	Tdk Ada
016 Baru	Tdk Ada	Ada
Kecamatan Marga		

Sumber: BPS, Pendataan Potensi Desa (Podes) 2019

Tabel 4.2.7 Banyaknya Tenaga Kesehatan Dirinci Menurut Jenisnya, 2017

No	Desa/ Kelurahan	Dokter		Bidan	Mantri Kese- hatan	Dukun Bersalin	Dukun Pijat	Lainnya
		Umum	Spesialis					
(1)	(2)	(3)	(4)	(5)	(6)	(7)	(8)	(9)
001	Tegal Jadi	1	1	4	7	-	-	-
002	Kukuh	1		1	11	-	-	-
003	Beringkit	-	-	6	1	-	-	-
004	Peken Belayu	1	1	3	3	-	-	-
005	Batannyuh	1	1	2	7	-	-	-
006	Kuwum	-	-	1		-	-	-
007	Caubelayu	-	-	-	1	-	-	-
008	Selanbawak	-	-	-	8	-	-	-
009	Marga	-	-	2		-	-	-
010	Petiga	-	-		1	-	-	-
011	Tua	-	-	3	4	-	-	-
012	Payangan	-	-	2		-	-	-
013	Mrg.Dauh Puri	1	-	4	3	-	-	-
014	Mrg.Dajan Puri	1	-		1	-	-	-
015	Geluntung	-	-	2	3	-	-	-
016	Baru	-	-	4	1	-	-	-
Jumlah 2019		6	3	34	51	-	-	
2018		6	3	34	51	-	-	
2017		15	1	23	30	-	-	24
2016		15	1	23	30	-	-	24
2015		15	1	23	30	-	-	24

Sumber : Desa se Kecamatan Marga

Tabel 4.2.8 Banyaknya Akseptor KB Dirinci Menurut Penggunaan Alat Kontrasepsi, 2019

No	Desa/ Kelurahan	IUD	Pil KB	Kon- dom	Obat Vagina	MOW	MOP	Suntik	Implant
(1)	(2)	(3)	(4)	(5)	(6)	(7)	(8)	(9)	(10)
001	Tegal Jadi	168	7	2	-	27	-	70	-
002	Kukuh	595	44	8	-	10	-	260	8
003	Beringkit	140	61	-	-	13	1	85	1
004	Peken Belayu	295	25	3	-	5	-	128	-
005	Batannyuh	243	18	5	-	28	-	90	12
006	Kuwum	244	34	25	-	19	-	128	-
007	Caubelayu	266	49	10	-	32	-	91	2
008	Selanbawak	490	6	4	-	8	1	86	-
009	Marga	315	11	5	-	8	-	134	-
010	Petiga	120	29	10	-	6	-	95	2
011	Tua	156	67	16	-	7	1	158	1
012	Payangan	271	81	-	-	-	-	326	-
013	Mrg.Dauh Puri	176	18	1	-	4	-	102	-
014	Mrg.Dajan Puri	214	20	-	-	2	-	111	-
015	Geluntung	110	24	2	-	5	-	85	-
016	Baru	156	41	8	-	8	-	133	1
Jumlah 2019		3 959	535	99	-	182	3	2 082	27
2018		3 864	514	105	-	158	3	2 008	25
2017		5 899	511	98	-	172	3	2 019	
2016		3 946	577	100	-	171	3	1 980	26
2015		3 702	511	98	-	147	9	2 044	32

Sumber : PPL KB Kecamatan Marga

Tabel 4.2.9 Banyaknya Lapangan Olah Raga Dirinci Menurut Jenisnya Per Desa, 2019

No.	Desa/ Kelurahan	Jenis Olahraga					
		Sepak Bola	Bola Volly	Tenis Meja	Bulu Tangkis	Lainnya	
(1)	(2)	(3)	(4)	(5)	(6)	(7)	
001	Tegal Jadi	-	-	1	1	-	
002	Kukuh	-	1	1	1	-	
003	Beringkit	-	1	1	1	-	
004	Peken Belayu	-	1	1	1	-	
005	Batannyuh	1	-	1	1	-	
006	Kuwum	1	-	-	-	-	
007	Caubelayu	-	1	1	1	-	
008	Selanbawak	-	1	1	1	-	
009	Marga	-	-	1	-	-	
010	Petiga	1	-	1	-	-	
011	Tua	-	1	1	1	-	
012	Payangan	-	1	1	1	-	
013	Mrg.Dauh Puri	-	1	-	-	-	
014	Mrg.Dajan Puri	-	-	1	-	-	
015	Geluntung	-	-	-	-	-	
016	Baru	-	1	-	-	-	
	Jumlah	2019	3	9	12	9	-
		2018	3	9	12	9	-
		2017	2	9	10	8	25
		2016	-	4	1	2	6
		2015	-	-	-	-	-

Sumber : Desa se Kecamatan Marga

**Banyaknya Desa/Kelurahan yang Memiliki Kelompok Kegiatan
Tabel 4.2.10 Olahraga Menurut Jenis Olahraga dan Ketersediaan Fasilitas/Lapangan
Olahraga di Kecamatan Marga, 2019**

Jenis Olahraga	Kondisi Fasilitas/Lapangan Olahraga			Tidak Ada Fasilitas/ Lapangan Olahraga
	Baik	Rusak Sedang	Rusak Parah	
(1)	(2)	(3)	(4)	(5)
Sepak bola				
Bola voli				
Bulu tangkis				
Bola basket				
Tenis lapangan				
Tenis meja				
Futsal				
Renang				
Bela diri (pencak silat, karate, dll)				
Bilyard				
Pusat kebugaran (senam, fitness, aerobik, dll)				
Lainnya				

Sumber: BPS, Pendataan Potensi Desa (Podes) 2019

Tabel 4.3 Jumlah Panti Asuhan, Penderita Cacat Dirinci Menurut Jenisnya, 2019

No	Desa/ Kelurahan	Jmlh Panti Asuhan	Penderita Cacat					
			Tuna Netra	Tuna Wicara	Tuna Ganda	Cacat Badan	Cacat Badan	Lainnya
(1)	(2)	(3)	(4)	(5)	(6)	(7)	(8)	(9)
001	Tegal Jadi	-	4	-	-	4	2	3
002	Kukuh	-	5	-	-	13	3	15
003	Beringkit	-	-	1	-	5	5	3
004	Peken Belayu	-	-	-	-	4	1	4
005	Batannyuh	-	2	-	-	1	6	-
006	Kuwum	-	-	-	-	20	9	-
007	Caubelayu	-	-	1	-	16	6	-
008	Selanbawak	-	-	-	-	4	-	2
009	Marga	-	1	-	-	4	7	2
010	Petiga	-	-	-	-	7	6	1
011	Tua	-	1	-	-	9	6	1
012	Payangan	-	1	1	-	3	5	6
013	Mrg.Dauh Puri	-	-	2	-	4	-	2
014	Mrg.Dajan Puri	-	-	1	-	-	-	2
015	Geluntung	-	-	-	-	5	4	-
016	Baru	-	3	4	-	3	-	-
Jumlah 2019		-	17	10	0	102	60	41
2018		-	17	10	0	102	60	41
2017		-	28	23	34	82	67	71
2016		-	18	21	22	92	46	51
2015		-	18	21	22	92	46	51

Sumber : Desa se Kecamatan Marga

Tabel 4.4 Banyaknya Organisasi Kesenian Dirinci Menurut Jenisnya Per Desa, 2019

No.	Desa/ Kelurahan	Kesenian				
		Barong	Gong Kebyar	Topeng	Lainnya	
(1)	(2)	(3)	(4)	(5)	(6)	
001	Tegal Jadi	-	2	-	-	
002	Kukuh	1	3	-	-	
003	Beringkit	1	2	-	-	
004	Peken Belayu	-	2	-	-	
005	Batannyuh	1	2	-	-	
006	Kuwum	1	3	-	-	
007	Caubelayu	1	4	1	-	
008	Selanbawak	1	3	-	-	
009	Marga	1	2	1	-	
010	Petiga	1	3	-	-	
011	Tua	1	5	1	-	
012	Payangan	1	3	-	-	
013	Mrg.Dauh Puri	-	2	-	-	
014	Mrg.Dajan Puri	-	2	-	-	
015	Geluntung	1	2	-	-	
016	Baru	1	1	-	-	
	Jumlah	2019	12	41	3	-
		2018	12	41	3	-
		2017	12	41	3	-
		2016	12	41	3	-
		2015	-	-	-	-

Sumber : Desa se Kecamatan Marga

Tabel 4.5.1 Jumlah Tempat Ibadah Dirinci Menurut Jenisnya, 2018

No	Desa/ Kelurahan	Jumlah Tempat Ibadah							Jumlah
		Pura	Masjid	Langgar/ Surau	Gereja Kristen	Gereja Katolik	Vihara	Lain- ya	
(1)	(2)	(3)	(4)	(5)	(6)	(7)	(8)	(9)	(10)
001	Tegal Jadi	16	-	-	-	-	-	-	16
002	Kukuh	16	-	-	-	-	-	-	16
003	Beringkit	7	-	-	-	-	-	-	7
004	Peken Belayu	6	-	1	-	-	-	-	6
005	Batannyuh	10	-	-	-	-	-	-	10
006	Kuwum	14	-	-	-	-	-	-	14
007	Caubelayu	22	-	-	-	-	-	-	22
008	Selanbawak	12	-	-	-	-	-	-	12
009	Marga	9	-	-	-	-	-	-	9
010	Petiga	10	-	-	-	-	-	-	10
011	Tua	12	-	-	-	-	-	-	12
012	Payangan	14	-	-	-	-	-	-	14
013	Mrg.Dauh Puri	8	-	-	-	-	-	-	8
014	Mrg.Dajan Puri	8	-	-	-	-	-	-	8
015	Geluntung	7	-	-	-	-	-	-	7
016	Baru	12	-	-	-	-	-	-	12
Jumlah 2018		183	-	1	-	-	-	-	183
2017		153	-	1	-	-	-	-	154
2016		153	-	1	-	-	-	-	154
2014		153	-	1	-	-	-	-	154
2013		153	-	1	-	-	-	-	154

Sumber : Desa se Kecamatan Marga

Tabel 4.5.2 Banyaknya Pemuka Agama/Aliran Kepercayaan Terhadap Tuhan Yang Maha Esa, 2018

No	Desa/ Kelurahan	Hindu			Islam	Kris- ten	Katolik	Bud- ha	Lain- nya	Jum- lah
		Pende- ta	Pe- mangku	Jumlah						
(1)	(2)	(3)	(4)	(5)	(6)	(7)	(8)	(9)	(10)	(11)
001	Tegal Jadi	-	21	21	-	-	-	-	-	-
002	Kukuh	3	40	43	-	-	-	-	-	-
003	Beringkit	-	18	18	-	-	-	-	-	-
004	Peken Belayu	3	20	23	1	-	-	-	-	1
005	Batannyuh	1	21	22	-	-	-	-	-	-
006	Kuwum	-	19	19	-	-	-	-	-	-
007	Caubelayu	4	20	24	-	-	-	-	-	-
008	Selanbawak	-	43	43	-	-	-	-	-	-
009	Marga	-	18	18	-	-	-	-	-	-
010	Petiga	-	66	66	-	-	-	-	-	-
011	Tua	1	38	39	-	-	-	-	-	-
012	Payangan	-	41	41	-	-	-	-	-	-
013	Mrg.Dauh Puri	1	20	21	-	-	-	-	-	-
014	Mrg.Dajan Puri	1	13	14	-	-	-	-	-	-
015	Geluntung	-	26	26	-	-	-	-	-	-
016	Baru	1	30	31	-	-	-	-	-	-
	Jumlah 2018	15	454	469	1	-	-	-	-	1
	2017	15	454	469	1	-	-	-	-	1
	2016	15	454	469	1	-	-	-	-	1

Sumber : Desa se Kecamatan Marga

Tabel 4.6.1 Banyaknya Keluarga Menurut Desa/Kelurahan dan Jenis Pengguna Listrik di Kecamatan Marga, 2019

Desa/Kelurahan	Pengguna Listrik			Bukan Pengguna Listrik
	PLN	Non PLN	Jumlah	
(1)	(2)	(3)	(4)	(5)
001 Tegal Jadi	703	0	703	0
002 Kuku	1742	0	1742	0
003 Beringkit	643	0	643	0
004 Peken Belayu	774	0	774	0
005 Batannyuh	708	0	708	0
006 Kuwum	889	0	889	0
007 Caubelayu	908	0	908	0
008 Selanbawak	1025	0	1025	0
009 Marga	925	0	925	0
010 Petiga	565	0	565	0
011 Tua	762	0	762	0
012 Payangan	1119	0	1119	0
013 Marga Dauh Puri	633	0	633	0
014 Marga Dajan Puri	679	0	679	0
015 Geluntung	451	0	451	0
016 Baru	578	0	578	0
Kecamatan Marga	13104	0	13104	0

Sumber: BPS, Pendataan Potensi Desa (Podes), 2019

Banyaknya Desa/Kelurahan Menurut Keberadaan
Tabel 4.6.2 Penerangan Jalan Utama Desa/Kelurahan di Kecamatan Marga, 2014,
2018, dan 2019

Penerangan Jalan Utama	2014	2018	2019
(1)	(2)	(3)	(4)

Sumber Penerangan Jalan Utama

Listrik Pemerintah	15	15	15
Listrik Non Pemerintah	1	1	1
Non Listrik	0	0	0

Sumber: BPS, Pendataan Potensi Desa (Podes) 2014,2018, dan 2019

Tabel 4.6.3 Banyaknya Desa/Kelurahan Menurut Jenis Bahan Bakar untuk Memasak yang Digunakan Oleh Sebagian Besar Keluarga di Kecamatan Marga, 2014, 2018, dan 2019

Jenis Bahan Bakar	2014	2018	2019
(1)	(2)	(3)	(4)
Gas Kota	0	0	0
LPG 3 Kg	14	14	14
LPG lebih dari 3 Kg	0	0	0
Minyak Tanah	0	0	0
Kayu Bakar	2	2	2
Lainnya	0	0	0

Catatan: ¹Termasuk LPG lebih dari 3 Kg

Sumber: BPS, Pendataan Potensi Desa (Podes) 2014,2018, dan 2019

Tabel 4.6.4 Banyaknya Desa/Kelurahan Menurut Sumber Air Minum Sebagian Besar Keluarga di Kecamatan Marga, 2014, 2018, dan 2019

Sumber Air Minum	2014	2018	2019
(1)	(2)	(3)	(4)
Air Kemasan Bermerk	0	0	0
Air Isi Ulang	0	0	0
Ledeng Dengan Meteran	4	4	4
Ledeng Tanpa Meteran	0	0	0
Sumur Bor atau Pompa	0	0	0
Sumur	0	0	0
Mata Air	12	12	12
Sungai/Danau/Kolam/ Waduk/Situ/ Embung/Bendungan	0	0	0
Air Hujan	0	0	0
Lainnya	0	0	0

Sumber: BPS, Pendataan Potensi Desa (Podes) 2014,2018, dan 2019

Banyaknya Desa/Kelurahan Menurut Penggunaan Fasilitas Tempat Buang Air Besar Sebagian Besar Keluarga di Kecamatan Marga, 2014, 2018, dan 2019

Fasilitas Tempat Buang Air Besar	2014	2018	2019
(1)	(2)	(3)	(4)
Jamban	16	16	16
Sendiri	16	16	16
Bersama	0	0	0
Umum	0	0	0
Bukan Jamban	0	0	0

Sumber: BPS, Pendataan Potensi Desa (Podes) 2014,2018, dan 2019



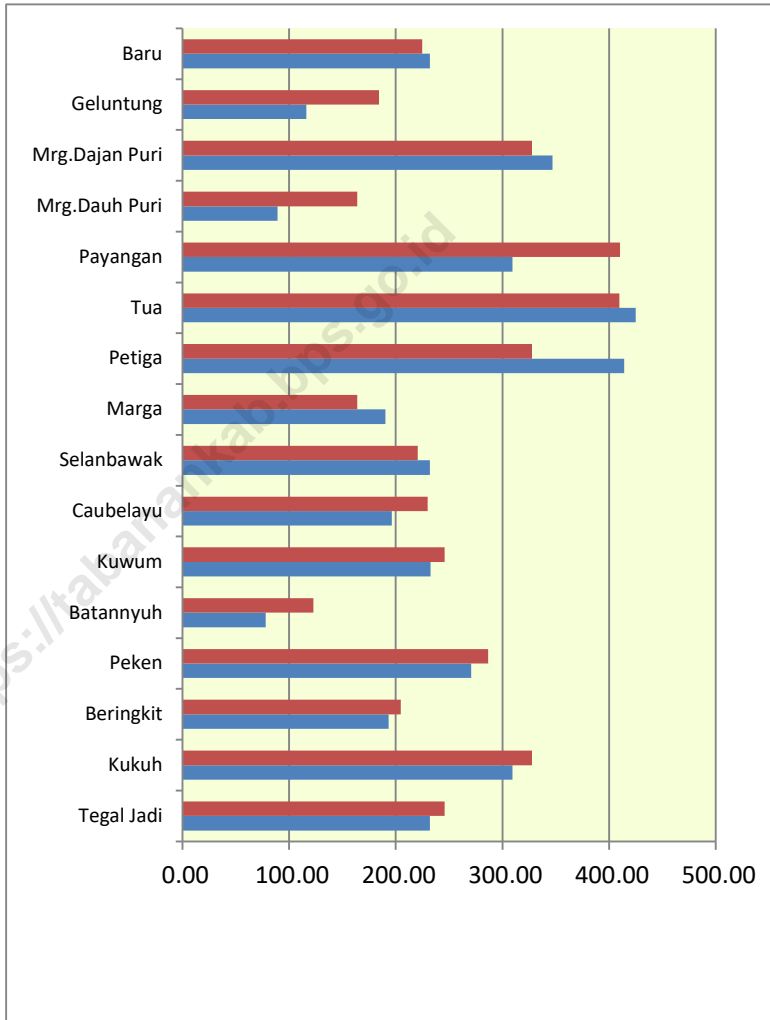
PERTANIAN



25



GRAFIK 5 :
LUAS TANAM DAN LUAS PANEN PADI 2017



Tabel 5.1 Luas Tanam dan Luas Panen Padi Dirinci Per Desa, 2019

No.	Desa/ Kelurahan	Luas Tanam (Ha)	Luas Panen (Ha)
(1)	(2)	(3)	(4)
001	Tegal Jadi	370,00	320,00
002	Kukuh	360,00	390,00
003	Beringkit	242,00	280,00
004	Peken Belayu	90,00	110,00
005	Batannyuh	377,00	300,00
006	Kuwum	170,00	220,00
007	Caubelayu	230,00	250,00
008	Selanbawak	148,00	180,00
009	Marga	370,00	385,00
010	Petiga	324,00	387,00
011	Tua	224,00	228,00
012	Payangan	350,00	360,00
013	Mrg.Dauh Puri	270,00	299,00
014	Mrg.Dajan Puri	100,00	120,00
015	Geluntung	243,00	250,00
016	Baru	314,00	387,00
	Jumlah		
	2019	4.182,00	4.466,00
	2018	4.095,00	3.978,00
	2017	3.994,00	3.564,00
	2016	3.866,00	4.095,00
	2015	3.867,00	4.095,00

Sumber : UPTD Kecamatan Marga

Tabel 5.2 Luas Tanam dan Luas Panen Jagung Dirinci Per Desa, 2019

No.	Desa/ Kelurahan	Luas Tanam (Ha)	Luas Panen (Ha)
(1)	(2)	(3)	(4)
001	Tegal Jadi	-	-
002	Kukuh	-	-
003	Beringkit	-	-
004	Peken Belayu	-	-
005	Batannyuh	-	-
006	Kuwum	-	-
007	Caubelayu	-	-
008	Selanbawak	-	-
009	Marga	-	-
010	Petiga	-	-
011	Tua	-	-
012	Payangan	-	-
013	Mrg.Dauh Puri	-	-
014	Mrg.Dajan Puri	-	-
015	Geluntung	-	-
016	Baru	-	-
	Jumlah		
	2019	-	-
	2018	-	-
	2017	-	-
	2016	-	-
	2015	-	-

Sumber : UPTD Kecamatan Marga

Tabel 5.3 Luas Tanam dan Luas Panen Ubi Jalar Dirinci Per Desa, 2019

No.	Desa/ Kelurahan	Luas Tanam (Ha)	Luas Panen (Ha)
(1)	(2)	(3)	(4)
001	Tegal Jadi	-	-
002	Kukuh	-	-
003	Beringkit	-	-
004	Peken Belayu	-	-
005	Batannyuh	-	-
006	Kuwum	-	-
007	Caubelayu	-	-
008	Selanbawak	-	-
009	Marga	-	-
010	Petiga	-	-
011	Tua	-	-
012	Payangan	-	-
013	Mrg.Dauh Puri	-	-
014	Mrg.Dajan Puri	-	-
015	Geluntung	-	-
016	Baru	-	-
	Jumlah		
	2019	-	-
	2018	-	-
	2017	-	-
	2016	-	-
	2015	-	-

Sumber : UPTD Kecamatan Marga

Tabel 5.4 Luas Tanam dan Luas Panen Ubi Kayu Dirinci Per Desa, 2019

No.	Desa/ Kelurahan	Luas Tanam (Ha)	Luas Panen (Ha)
(1)	(2)	(3)	(4)
001	Tegal Jadi	-	-
002	Kukuh	-	-
003	Beringkit	-	-
004	Peken Belayu	-	-
005	Batannyuh	-	-
006	Kuwum	-	-
007	Caubelayu	-	-
008	Selanbawak	-	-
009	Marga	-	-
010	Petiga	-	-
011	Tua	-	-
012	Payangan	-	-
013	Mrg.Dauh Puri	-	-
014	Mrg.Dajan Puri	-	-
015	Geluntung	-	-
016	Baru	-	-
	Jumlah		
	2019	-	-
	2018	-	-
	2017	-	-
	2016	17,00	17,00
	2015	17,00	19,00

Sumber : UPTD Kecamatan Marga

Tabel 5.5 Luas Tanam dan Luas Panen Kacang Hijau Dirinci Per Desa, 2019

No.	Desa/ Kelurahan	Luas Tanam (Ha)	Luas Panen (Ha)
(1)	(2)	(3)	(4)
001	Tegal Jadi	-	-
002	Kukuh	-	-
003	Beringkit	-	-
004	Peken Belayu	-	-
005	Batannyuh	-	-
006	Kuwum	-	-
007	Caubelayu	-	-
008	Selanbawak	-	-
009	Marga	-	-
010	Petiga	-	-
011	Tua	-	-
012	Payangan	-	-
013	Mrg.Dauh Puri	-	-
014	Mrg.Dajan Puri	-	-
015	Geluntung	-	-
016	Baru	-	-
	Jumlah		
	2019	-	-
	2018	-	-
	2017	-	-
	2016	-	-
	2015	-	-

Sumber : UPTD Kecamatan Marga

Tabel 5.5 Luas Tanam dan Luas Panen Kacang Kedelai Dirinci Per Desa, 2019

No.	Desa/ Kelurahan	Luas Tanam (Ha)	Luas Panen (Ha)
(1)	(2)	(3)	(4)
001	Tegal Jadi	-	-
002	Kukuh	-	-
003	Beringkit	-	-
004	Peken Belayu	-	-
005	Batannyuh	-	-
006	Kuwum	-	-
007	Caubelayu	-	-
008	Selanbawak	-	-
009	Marga	-	-
010	Petiga	-	-
011	Tua	-	-
012	Payangan	-	-
013	Mrg.Dauh Puri	-	-
014	Mrg.Dajan Puri	-	-
015	Geluntung	-	-
016	Baru	-	-
	Jumlah		
	2018	-	-
	2017	-	-
	2016	-	-
	2015	-	-
	2014	-	-

Sumber : UPTD Kecamatan Marga

Tabel 5.6 Luas Tanam dan Luas Panen Kacang Merah Dirinci Per Desa, 2019

No.	Desa/ Kelurahan	Luas Tanam (Ha)	Luas Panen (Ha)
(1)	(2)	(3)	(4)
001	Tegal Jadi	-	-
002	Kukuh	-	-
003	Beringkit	-	-
004	Peken Belayu	-	-
005	Batannyuh	-	-
006	Kuwum	-	-
007	Caubelayu	-	-
008	Selanbawak	-	-
009	Marga	-	-
010	Petiga	-	-
011	Tua	-	-
012	Payangan	-	-
013	Mrg.Dauh Puri	-	-
014	Mrg.Dajan Puri	-	-
015	Geluntung	-	-
016	Baru	-	-
	Jumlah		
	2018	-	-
	2017	-	-
	2016	-	-
	2015	-	-
	2014	-	-

Sumber : UPTD Kecamatan Marga

Tabel 5.8 Jumlah Pohon dan Produksi Tanaman Buah-buahan Dirinci Per Desa, 2019

No	Desa/ Kelurahan	Jeruk		Jambu Biji		Jambu Air	
		Pohon	Produksi (Ton)	Pohon	Produksi (Ton)	Pohon	Produksi (Ton)
(1)	(2)	(3)	(4)	(5)	(6)	(7)	(8)
001	Tegal Jadi	-	-	-	-	-	-
002	Kukuh	-	-	-	-	-	-
003	Beringkit	-	-	-	-	-	-
004	Peken Belayu	-	-	-	-	-	-
005	Batannyuh	-	-	-	-	-	-
006	Kuwum	-	-	-	-	-	-
007	Caubelayu	-	-	-	-	-	-
008	Selanbawak	-	-	-	-	-	-
009	Marga	-	-	-	-	-	-
010	Petiga	-	-	-	-	-	-
011	Tua	-	-	-	-	-	-
012	Payangan	-	-	-	-	-	-
013	Mrg.Dauh Puri	-	-	-	-	-	-
014	Mrg.Dajan Puri	-	-	-	-	-	-
015	Geluntung	-	-	-	-	-	-
016	Baru	-	-	-	-	-	-
	Jumlah 2019	-	-	-	-	-	-
	2018	-	-	-	-	-	-
	2017	-	-	-	-	-	-
	2016	-	-	-	-	-	-
	2015	-	-	-	-	-	-

Sumber : UPTD Kecamatan Marga

Lanjutan Tabel 5.8

No	Desa/ Kelurahan	Sawo		Nanas		Pepaya	
		Pohon	Produksi (Ton)	Pohon	Produksi (Ton)	Pohon	Produksi (Ton)
(1)	(2)	(3)	(4)	(5)	(6)	(7)	(8)
001	Tegal Jadi	-	-	-	-	-	-
002	Kukuh	-	-	-	-	-	-
003	Beringkit	-	-	-	-	-	-
004	Peken Belayu	-	-	-	-	-	-
005	Batannyuh	-	-	-	-	-	-
006	Kuwum	-	-	-	-	-	-
007	Caubelayu	-	-	-	-	-	-
008	Selanbawak	-	-	-	-	-	-
009	Marga	-	-	-	-	-	-
010	Petiga	-	-	-	-	-	-
011	Tua	-	-	-	-	-	-
012	Payangan	-	-	-	-	-	-
013	Mrg.Dauh Puri	-	-	-	-	-	-
014	Mrg.Dajan Puri	-	-	-	-	-	-
015	Geluntung	-	-	-	-	-	-
016	Baru	-	-	-	-	-	-
	Jumlah 2019	-	-	-	-	-	-
	2018	-	-	-	-	-	-
	2017	-	-	-	-	-	-
	2016	-	-	-	-	-	-
-	2015	-	-	-	-	-	-

Sumber : UPTD Kecamatan Marga

Lanjutan Tabel 5.8

No	Desa/ Kelurahan	Pisang		Nangka		Duku	
		Pohon	Produksi (Ton)	Pohon	Produksi (Ton)	Pohon	Produksi (Ton)
(1)	(2)	(3)	(4)	(5)	(6)	(7)	(8)
001	Tegal Jadi	-	-	-	-	-	-
002	Kukuh	-	-	-	-	-	-
003	Beringkit	-	-	-	-	-	-
004	Peken Belayu	-	-	-	-	-	-
005	Batannyuh	-	-	-	-	-	-
006	Kuwum	-	-	-	-	-	-
007	Caubelayu	-	-	-	-	-	-
008	Selanbawak	-	-	-	-	-	-
009	Marga	-	-	-	-	-	-
010	Petiga	-	-	-	-	-	-
011	Tua	-	-	-	-	-	-
012	Payangan	-	-	-	-	-	-
013	Mrg.Dauh Puri	-	-	-	-	-	-
014	Mrg.Dajan Puri	-	-	-	-	-	-
015	Geluntung	-	-	-	-	-	-
016	Baru	-	-	-	-	-	-
Jumlah 2019		-	-	-	-	-	-
2018		-	-	-	-	-	-
2017		-	-	-	-	-	-
2016		-	-	-	-	-	-
2015		-	-	-	-	-	-

Sumber : UPTD Kecamatan Marga

Lanjutan Tabel 5.8

No	Desa/ Kelurahan	Rambutan		Semangka		Salak	
		Pohon	Produksi (Ton)	Pohon	Produksi (Ton)	Pohon	Produksi (Ton)
(1)	(2)	(3)	(4)	(5)	(6)	(7)	(8)
001	Tegal Jadi	-	-	-	-	-	-
002	Kukuh	-	-	-	-	-	-
003	Beringkit	-	-	-	-	-	-
004	Peken Belayu	-	-	-	-	-	-
005	Batannyuh	-	-	-	-	-	-
006	Kuwum	-	-	-	-	-	-
007	Caubelayu	-	-	-	-	-	-
008	Selanbawak	-	-	-	-	-	-
009	Marga	-	-	-	-	-	-
010	Petiga	-	-	-	-	-	-
011	Tua	-	-	-	-	-	-
012	Payangan	-	-	-	-	-	-
013	Mrg.Dauh Puri	-	-	-	-	-	-
014	Mrg.Dajan Puri	-	-	-	-	-	-
015	Geluntung	-	-	-	-	-	-
016	Baru	-	-	-	-	-	-
Jumlah 2019		-	-	-	-	-	-
2018		-	-	-	-	-	-
2017		-	-	-	-	-	-
2016		-	-	-	-	-	-
2015		-	-	-	-	-	-

Sumber : UPTD Kecamatan Marga

Lanjutan Tabel 5.8

No	Desa/ Kelurahan	Apokat		Anggur		Mangga	
		Pohon	Produksi (Ton)	Pohon	Produksi (Ton)	Pohon	Produksi (Ton)
(1)	(2)	(3)	(4)	(5)	(6)	(7)	(8)
001	Tegal Jadi	-	-	-	-	-	-
002	Kukuh	-	-	-	-	-	-
003	Beringkit	-	-	-	-	-	-
004	Peken Belayu	-	-	-	-	-	-
005	Batannyuh	-	-	-	-	-	-
006	Kuwum	-	-	-	-	-	-
007	Caubelayu	-	-	-	-	-	-
008	Selanbawak	-	-	-	-	-	-
009	Marga	-	-	-	-	-	-
010	Petiga	-	-	-	-	-	-
011	Tua	-	-	-	-	-	-
012	Payangan	-	-	-	-	-	-
013	Mrg.Dauh Puri	-	-	-	-	-	-
014	Mrg.Dajan Puri	-	-	-	-	-	-
015	Geluntung	-	-	-	-	-	-
016	Baru	-	-	-	-	-	-
Jumlah 2019		-	-	-	-	-	-
2018		-	-	-	-	-	-
2017		-	-	-	-	-	-
2016		-	-	-	-	-	-
2015		-	-	-	-	-	-

Sumber : UPTD Kecamatan Marga

Lanjutan Tabel 5.8

No	Desa/ Kelurahan	Manggis		Durian		Lainnya	
		Pohon	Produksi (Ton)	Pohon	Produksi (Ton)	Pohon	Produksi (Ton)
(1)	(2)	(3)	(4)	(5)	(6)	(7)	(8)
001	Tegal Jadi	-	-	-	-	-	-
002	Kukuh	-	-	-	-	-	-
003	Beringkit	-	-	-	-	-	-
004	Peken Belayu	-	-	-	-	-	-
005	Batannyuh	-	-	-	-	-	-
006	Kuwum	-	-	-	-	-	-
007	Caubelayu	-	-	-	-	-	-
008	Selanbawak	-	-	-	-	-	-
009	Marga	-	-	-	-	-	-
010	Petiga	-	-	-	-	-	-
011	Tua	-	-	-	-	-	-
012	Payangan	-	-	-	-	-	-
013	Mrg.Dauh Puri	-	-	-	-	-	-
014	Mrg.Dajan Puri	-	-	-	-	-	-
015	Geluntung	-	-	-	-	-	-
016	Baru	-	-	-	-	-	-
Jumlah 2019		-	-	-	-	-	-
2018		-	-	-	-	-	-
2017		-	-	-	-	-	-
2016		-	-	-	-	-	-
2015		-	-	-	-	-	-

Sumber : UPTD Kecamatan Marga

Tabel 5.9 Luas Tanam dan Produksi Perkebunan Rakyat Dirinci Per Desa, 2017

No	Desa/ Kelurahan	Kopi		Cengkeh		Kelapa	
		Luas Tanam (Ha)	Produk- si (Ton)	Luas Tanam (Ha)	Produksi (Kwt)	Luas Tanam (Ha)	Produksi (Kwt)
(1)	(2)	(3)	(4)	(5)	(6)	(7)	(8)
001	Tegal Jadi	1,25	-	3,00	-	2,36	0,21
002	Kukuh	1,25	-	-	-	3,42	0,09
003	Beringkit	-	-	-	-	2,50	0,17
004	Peken Belayu	0,50	-	0,50	-	6,69	0,68
005	Batannyuh	0,75	-	0,50	-	1,45	0,13
006	Kuwum	3,0	-	1,50	-	2,93	0,08
007	Caubelayu	8,75	-	7,00	-	5,81	0,30
008	Selanbawak	3,0	-	-	-	2,13	0,16
009	Marga	3,0	-	14,00	-	10,50	0,21
010	Petiga	3,0	-	-	-	2,31	0,1
011	Tua	7,0	-	48,50	-	2,77	0,02
012	Payangan	3,0	-	17,30	-	3,23	0,12
013	Mrg.Dauh Puri	-	-	-	-	-	-
014	Mrg.Dajan Puri	-	-	-	-	-	-
015	Geluntung	-	-	-	-	-	-
016	Baru	-	-	-	-	-	-
Jumlah		22	0	7	0	46,10	2,28

Sumber : UPTD Kecamatan Marga

Lanjutan Tabel 5.9

No	Desa/ Kelurahan	Tembakau		Kakao		Panili	
		Luas Tanam (Ha)	Produksi (Ton)	Luas Tanam (Ha)	Produksi (Ton)	Luas Tanam (Ha)	Produksi (Ton)
(1)	(2)	(3)	(4)	(5)	(6)	(7)	(8)
001	Tegal Jadi	-	-	1,6	0,2	-	-
002	Kukuh	-	-	0,72	0,0	-	-
003	Beringkit	-	-	0,05	0,0	-	-
004	Peken Belayu	-	-	0,59	0,1	-	-
005	Batannyuh	-	-	4,88	1,02	-	-
006	Kuwum	-	-	11,06	0,62	-	-
007	Caubelayu	-	-	27,44	2,0	-	-
008	Selanbawak	-	-	4,75	0,4	-	-
009	Marga	-	-	2,9	0,9	-	-
010	Petiga	-	-	10,98	1,8	-	-
011	Tua	-	-	51,97	5,8	-	-
012	Payangan	-	-	18,83	1,9	-	-
013	Mrg.Dauh Puri	-	-	-	-	-	-
014	Mrg.Dajan Puri	-	-	-	-	-	-
015	Geluntung	-	-	-	-	-	-
016	Baru	-	-	-	-	-	-
Jumlah		-	-	154,79	14,72	-	-

Sumber : UPTD Kecamatan Marga

Lanjutan Tabel 5.9

No	Desa/ Kelurahan	Jambu Mete		Kapuk		Lainnya	
		Luas Tanam (Ha)	Produksi (Kwt)	Luas Tanam (Ha)	Produksi (Kwt)	Luas Tanam (Ha)	Produksi (Kwt)
(1)	(2)	(3)	(4)	(5)	(6)	(7)	(8)
001	Tegal Jadi	-	-	-	-	-	-
002	Kukuh	-	-	-	-	-	-
003	Beringkit	-	-	-	-	-	-
004	Peken Belayu	-	-	-	-	-	-
005	Batannyuh	-	-	-	-	-	-
006	Kuwum	-	-	-	-	-	-
007	Caubelayu	-	-	-	-	-	-
008	Selanbawak	-	-	-	-	-	-
009	Marga	-	-	-	-	-	-
010	Petiga	-	-	-	-	-	-
011	Tua	-	-	-	-	-	-
012	Payangan	-	-	-	-	-	-
013	Mrg.Dauh Puri	-	-	-	-	-	-
014	Mrg.Dajan Puri	-	-	-	-	-	-
015	Geluntung	-	-	-	-	-	-
016	Baru	-	-	-	-	-	-
Jumlah		-	-	-	-	-	-

Sumber : UPTD Kecamatan Marga

Tabel 5.10 Banyaknya Populasi Ternak Menurut Jenisnya Dirinci Per Desa, 2019

No.	Desa/ Kelurahan	Jenis Ternak				
		Sapi	Kambing	Babi	Kuda	
(1)	(2)	(3)	(4)	(5)	(6)	
001	Tegal Jadi	66	-	-	-	
002	Kukuh	105	-	363	-	
003	Beringkit	53	-	140	-	
004	Peken Belayu	61	-	98	-	
005	Batannyuh	74	-	142	-	
006	Kuwum	179	-	439	-	
007	Caubelayu	381	-	427	-	
008	Selanbawak	109	-	294	-	
009	Marga	303	-	211	-	
010	Petiga	76	-	251	-	
011	Tua	219	-	949	-	
012	Payangan	352	-	201	-	
013	Mrg.Dauh Puri	84	-	191	-	
014	Mrg.Dajan Puri	84	-	225	-	
015	Geluntung	57	-	264	-	
016	Baru	229	-	613	-	
	Jumlah					
		2019	2 432	-	4 808	-
		2018	3 201	-	10 688	-
		2017	3 719	-	10 908	-
		2016	8 114	-	17 613	-
		2015	7 085	-	17 352	-

Sumber : UPTD Kecamatan Marga

Lanjutan Tabel 5.10

No.	Desa/ Kelurahan	Jenis Ternak			
		Sapi Perah	Domba	Kerbau	Kelinci
(1)	(2)	(3)	(4)	(5)	(6)
001	Tegal Jadi	-	-	-	-
002	Kukuh	-	-	-	-
003	Beringkit	-	-	-	-
004	Peken Belayu	-	-	-	-
005	Batannyuh	-	-	-	-
006	Kuwum	-	-	-	-
007	Caubelayu	-	-	-	-
008	Selanbawak	-	-	-	-
009	Marga	-	-	-	-
010	Petiga	-	-	-	-
011	Tua	-	-	-	-
012	Payangan	-	-	-	-
013	Mrg.Dauh Puri	-	-	-	-
014	Mrg.Dajan Puri	-	-	-	-
015	Geluntung	-	-	-	-
016	Baru	-	-	-	-
	Jumlah				
	2019	-	-	-	-
	2018	-	-	-	-
	2017	-	-	-	-
	2016	-	-	-	-

Sumber : UPTD Kecamatan Marga

Tabel 5.11 Banyaknya Populasi Unggas Menurut Jenisnya Dirinci Per Desa, 2019

No.	Desa/ Kelurahan	Jenis Ternak				
		Ayam Ras Petelor	Ayam Ras Pedaging	Ayam Buras	Itik	Lainnya
(1)	(2)	(3)	(4)	(5)	(6)	(7)
001	Tegal Jadi	-	-	1 200	120	186
002	Kukuh	-	-	2 500	100	596
003	Beringkit	-	-	1 755	40	224
004	Peken Belayu	-	-	850	50	302
005	Batannyuh	-	15 000	992	35	242
006	Kuwum	-	28 000	1 221	575	298
007	Caubelayu	-	51 000	1 811	95	379
008	Selanbawak	20 000	-	1 921	75	342
009	Marga	-	-	115	31	226
010	Petiga	-	12 000	1 150	44	194
011	Tua	10 000	30 000	1 500	106	243
012	Payangan	-	24 500	2 500	120	719
013	Mrg.Dauh Puri	-	15 000	95	20	187
014	Mrg.Dajan Puri	-	5 000	1 250	175	153
015	Geluntung	-	5 000	1 352	100	204
016	Baru	-	35 000	1 850	77	274
	Jumlah	30 000	220 500	22 062	1 763	4 769

Sumber : UPTD Kecamatan Marga

Tabel 5.12 Produksi Ikan Dirinci Menurut Jenisnya Per Desa, 2019

No.	Desa/ Kelurahan	Ikan Laut (Kg)			Ikan Air Tawar (Kg)	Jumlah (Kg)
		Tongkol	Teri	Lainnya		
(1)	(2)	(3)	(4)	(5)	(6)	(7)
001	Tegal Jadi	-	-	-	-	-
002	Kukuh	-	-	-	-	-
003	Beringkit	-	-	-	-	-
004	Peken Belayu	-	-	-	-	-
005	Batannyuh	-	-	-	-	-
006	Kuwum	-	-	-	-	-
007	Caubelayu	-	-	-	-	-
008	Selanbawak	-	-	-	-	-
009	Marga	-	-	-	-	-
010	Petiga	-	-	-	-	-
011	Tua	-	-	-	-	-
012	Payangan	-	-	-	-	-
013	Mrg.Dauh Puri	-	-	-	-	-
014	Mrg.Dajan Puri	-	-	-	-	-
015	Geluntung	-	-	-	-	-
016	Baru	-	-	-	-	-
	Jumlah	2019	-	-	-	-
		2018	-	-	-	-
		2017	-	-	-	-
		2016	-	-	-	-

Sumber : UPTD Kecamatan Marga

Tabel 5.13 Jumlah Subak dan Luas Areal Baku Subak Dirinci Menurut Jenis Irigasi, 2019

No.	Desa/ Kelurahan	Jumlah Subak	Luas Areal (Ha)				Total Luas (Ha)
			Semi Teknis	Sederhana	Sederha- na Non PU	Tadah Hujan	
(1)	(2)	(3)	(4)	(5)	(6)	(7)	(8)
001	Tegal Jadi	3	61,00	86,00	-	147,00	294,00
002	Kukuh	4	0,00	188,00	-	188,00	376,00
003	Beringkit	1	77,00	0,00	-	77,00	154,00
004	Peken Belayu	1	31,00	10,00	-	41,00	82,00
005	Batannyuh	1	44,00	143,00	-	187,00	374,00
006	Kuwum	1	0,00	154,00	-	154,00	308,00
007	Caubelayu	1	16,00	100,00	-	116,00	232,00
008	Selanbawak	1	58,00	0,00	-	58,00	116,00
009	Marga	1	101,00	22,00	-	123,00	246,00
010	Petiga	2	0,00	136,00	-	136,00	272,00
011	Tua	3	0,00	182,00	-	182,00	364,00
012	Payangan	3	0,00	163,00	-	163,00	326,00
013	Mrg.Dauh Puri	2	0,00	133,00	-	133,00	266,00
014	Mrg.Dajan Puri	1	0,00	81,00	-	81,00	162,00
015	Geluntung	1	0,00	108,00	-	108,00	216,00
016	Baru	3	0,00	166,00	-	166,00	332,00
	Jumlah	29	388	1 672	0	2 060	4 120

Sumber : UPTD Kecamatan Marga

Tabel 5.14 Banyaknya Embung Desa Menurut Desa/Kelurahan di Kecamatan Marga, 2018 dan 2019

Desa/Kelurahan	2018	2019
(1)	(2)	(3)
001 Tegal Jadi	-	-
002 Kuku	-	-
003 Beringkit	-	-
004 Peken Belayu	-	-
005 Batannyuh	-	-
006 Kuwum	-	-
007 Caubelayu	-	-
008 Selanbawak	-	-
009 Marga	-	-
010 Petiga	-	-
011 Tua	-	-
012 Payangan	-	-
013 Marga Dauh Puri	-	-
014 Marga Dajan Puri	-	-
015 Geluntung	-	-
016 Baru	-	-
Kecamatan Marga	0	0


Sumber: BPS, Pendataan Potensi Desa (Podes) 2018 dan 2019



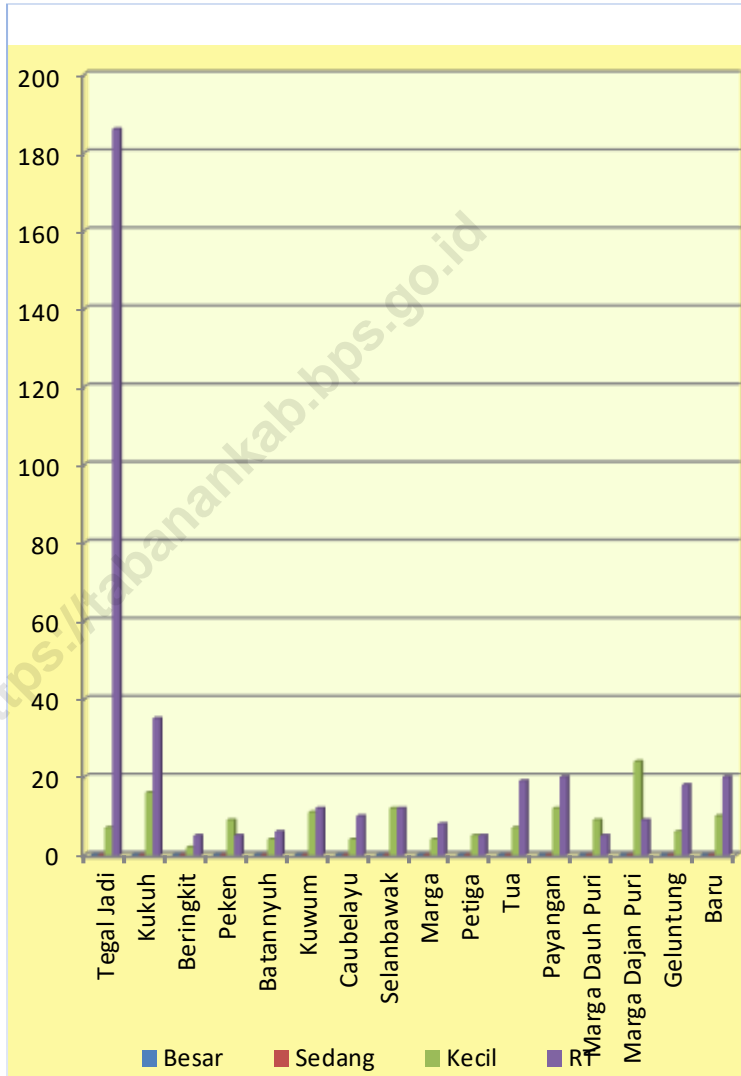
PERINDUSTRIAN



6



GRAFIK 6 :
 BANYAKNYA INDUSTRI BESAR, SEDANG, KECIL
 DAN KERAJINAN RUMAH TANGGA 2017



Tabel 6.1 Banyaknya Perusahaan Industri Menurut Kelompok Industri Dirinci Per Desa, 2019

No.	Desa/ Kelurahan	Kategori Industri			
		Besar	Sedang	Kecil	Kerajinan Rmh Tangga
(1)	(2)	(3)	(4)	(5)	(6)
001	Tegal Jadi	-	-	7	156
002	Kukuh	-	-	10	35
003	Beringkit	-	-	2	5
004	Peken Belayu	-	-	9	5
005	Batannyuh	-	-	4	6
006	Kuwum	-	-	11	12
007	Caubelayu	-	-	4	10
008	Selanbawak	-	-	12	12
009	Marga	-	-	4	8
010	Petiga	-	-	5	5
011	Tua	-	-	7	19
012	Payangan	-	-	12	20
013	Marga Dauh Puri	-	-	24	9
014	Marga Dajan Puri	-	-	9	5
015	Geluntung	-	-	6	18
016	Baru	-	-	10	20
	Jumlah	0	0	136	254

Sumber : Desa se Kecamatan Marga

Tabel 6.2 Jumlah Tenaga Kerja Perusahaan Industri Menurut Kelompok Industri Dirinci Per Desa, 2017

No.	Desa/ Kelurahan	Kategori Industri			
		Besar	Sedang	Kecil	Kerajinan Rmh Tangga
(1)	(2)	(3)	(4)	(5)	(6)
001	Tegal Jadi	-	-	21	156
002	Kukuh	-	-	48	35
003	Beringkit	-	-	6	5
004	Peken Belayu	-	-	27	5
005	Batannyuh	-	-	12	6
006	Kuwum	-	-	33	12
007	Caubelayu	-	-	12	10
008	Selanbawak	-	-	36	12
009	Marga	-	-	4	8
010	Petiga	-	-	15	5
011	Tua	-	-	21	19
012	Payangan	-	-	36	20
013	Marga Dauh Puri	-	-	72	9
014	Marga Dajan Puri	-	-	27	5
015	Geluntung	-	-	18	18
016	Baru	-	-	30	20
	Jumlah	0	0	418	254


Sumber : Desa se Kecamatan Marga



PERDAGANGAN



7



Tabel 7.1 Banyaknya Sarana dan Prasarana Ekonomi Menurut Desa/Kelurahan dan Jenisnya di Kecamatan Marga, 2019

Desa/Kelurahan	"Kelompok Pertokoan"	"Pasar dengan Bangunan Permanen"	Pasar dengan Bangunan Semi Permanen	"Pasar Tanpa Bangunan"
(1)	(2)	(3)	(4)	(5)
001 Tegal Jadi	-	-	-	-
002 Kuku	-	1	-	-
003 Beringkit	-	-	-	-
004 Peken Belayu	-	1	-	-
005 Batannyuh	-	-	-	-
006 Kuwum	-	-	-	-
007 Caubelayu	-	-	-	-
008 Selanbawak	-	-	-	-
009 Marga	1	1	-	1
010 Petiga	-	-	-	-
011 Tua	-	-	-	-
012 Payangan	-	-	-	-
013 Marga Dauh Puri	-	-	-	-
014 Marga Dajan Puri	-	-	-	-
015 Geluntung	-	-	-	-
016 Baru	-	-	-	-
Kecamatan Marga	1	3	-	1

Lanjutan Tabel 7.1

Desa/Kelurahan	"Minimarket/ Swalayan 1"	"Toko/Warung Kelontong"	"Restoran/ Rumah Makan"
(1)	(6)	(7)	(8)
001 Tegal Jadi	-	22	-
002 Kuku	4	65	1
003 Beringkit	-	15	-
004 Peken Belayu	2	21	-
005 Batannyuh	1	36	-
006 Kuwum	-	34	-
007 Caubelayu	-	36	1
008 Selanbawak	-	41	-
009 Marga	3	60	-
010 Petiga	-	20	-
011 Tua	-	30	-
012 Payangan	-	30	-
013 Marga Dauh Puri	-	23	-
014 Marga Dajan Puri	1	15	-
015 Geluntung	-	5	-
016 Baru	-	23	-
Kecamatan Marga	11	476	2


Lanjutan Tabel 7.1

Desa/Kelurahan	"Warung/Kedai Makanan"	Hotel	"Hostel/Motel/Losmen/Wisma"
(1)	(9)	(10)	(11)
001 Tegal Jadi	-	-	-
002 Kuku	10	-	3
003 Beringkit	5	-	1
004 Peken Belayu	14	-	3
005 Batannyuh	12	-	-
006 Kuwum	10	-	-
007 Caubelayu	15	-	-
008 Selanbawak	1	-	-
009 Marga	30	-	1
010 Petiga	12	-	-
011 Tua	3	-	-
012 Payangan	8	-	-
013 Marga Dauh Puri	10	-	-
014 Marga Dajan Puri	6	-	-
015 Geluntung	3	-	-
016 Baru	5	-	-
Kecamatan Marga	144	-	8

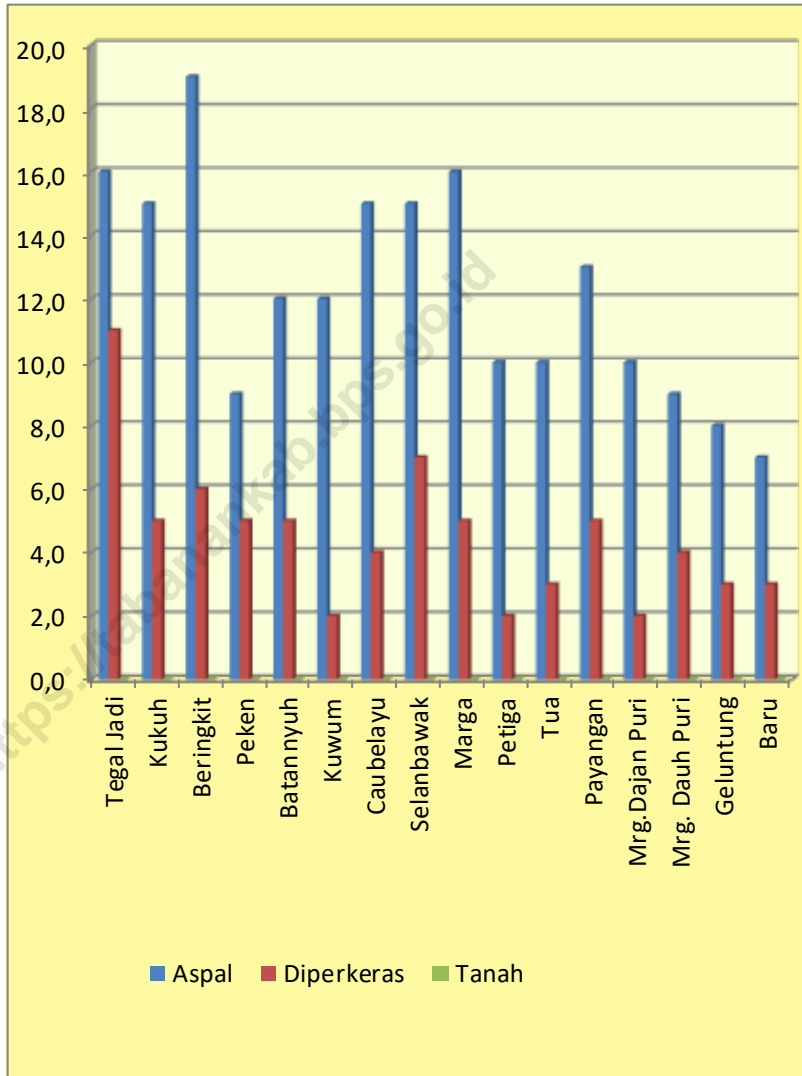
Sumber: BPS, Pendataan Potensi Desa (Podes) 2019



TRANSPORTASI, KOMUNIKASI
DAN PARIWISATA



GRAFIK 7 :
 PANJANG JALAN DIRINCI MENURUT JENIS
 PERMUKAAN JALAN 2017



Tabel 8.1 Panjang Jalan Menurut Jenis Permukaan Jalan dan Jumlah Jembatan Keadaan 2017

No.	Desa/ Kelurahan	Jenis Permukaan Jalan (Km)			Jumlah Jem- batan	
		Aspal	Diperkeras	Tanah		
(1)	(2)	(3)	(4)	(5)	(6)	
001	Tegal Jadi	16,0	11,0	-	1	
002	Kukuh	15,0	5,0	-	-	
003	Beringkit	19,0	6,0	-	-	
004	Peken Belayu	9,0	5,0	-	-	
005	Batannyuh	12,0	5,0	-	2	
006	Kuwum	12,0	2,0	-	2	
007	Caubelayu	15,0	4,0	-	2	
008	Selanbawak	15,0	7,0	-	3	
009	Marga	16,0	5,0	-	2	
010	Petiga	10,0	2,0	-	1	
011	Tua	10,0	3,0	-	1	
012	Payangan	13,0	5,0	-	2	
013	Marga Dauh Puri	10,0	2,0	-	1	
014	Marga Dajan Puri	9,0	4,0	-	-	
015	Geluntung	8,0	3,0	-	2	
016	Baru	7,0	3,0	-	1	
Jumlah		2017	196,0	72,0	-	20
		2016	196,0	72,0	-	20
		2015	196,0	72,0	-	20
		2014	196,0	72,0	-	20

Sumber : Desa se Kecamatan Marga

Tabel 8.2 Sarana Transportasi Antar Desa/Kelurahan Menurut Desa/Kelurahan di Kecamatan Marga, 2019

Desa/Kelurahan	Jenis Transportasi	Keberadaan Angkutan Umum
(1)	(2)	(3)
001 Tegal Jadi	Darat	Tidak ada
002 Kukuh	Darat	Tidak ada
003 Beringkit	Darat	Tidak ada
004 Peken Belayu	Darat	Tidak ada
005 Batannyuh	Darat	Tidak ada
006 Kuwum	Darat	Tidak ada
007 Caubelayu	Darat	Tidak ada
008 Selanbawak	Darat	Tidak ada
009 Marga	Darat	Tidak ada
010 Petiga	Darat	Tidak ada
011 Tua	Darat	Tidak ada
012 Payangan	Darat	Tidak ada
013 Marga Dauh Puri	Darat	Tidak ada
014 Marga Dajan Puri	Darat	Tidak ada
015 Geluntung	Darat	Tidak ada
016 Baru	Darat	Tidak ada
Kecamatan Marga		

Sumber: BPS, Pendataan Potensi Desa (Podes) 2019

Tabel 8.3 Kondisi Jalan Darat Antar Desa/Kelurahan Menurut Desa/Kelurahan di Kecamatan Marga, 2019

Desa/Kelurahan	Jenis Permukaan Jalan	Dapat Dilalui Kendaraan Bermotor Roda 4 atau Lebih
(1)	(2)	(3)
001 Tegal Jadi	Aspal/Beton	Sepanjang tahun
002 Kuku	Aspal/Beton	Sepanjang tahun
003 Beringkit	Aspal/Beton	Sepanjang tahun
004 Peken Belayu	Aspal/Beton	Sepanjang tahun
005 Batannyuh	Aspal/Beton	Sepanjang tahun
006 Kuwum	Aspal/Beton	Sepanjang tahun
007 Caubelayu	Aspal/Beton	Sepanjang tahun
008 Selanbawak	Aspal/Beton	Sepanjang tahun
009 Marga	Aspal/Beton	Sepanjang tahun
010 Petiga	Aspal/Beton	Sepanjang tahun
011 Tua	Aspal/Beton	Sepanjang tahun
012 Payangan	Aspal/Beton	Sepanjang tahun
013 Marga Dauh Puri	Aspal/Beton	Sepanjang tahun
014 Marga Dajan Puri	Aspal/Beton	Sepanjang tahun
015 Geluntung	Aspal/Beton	Sepanjang tahun
016 Baru	Aspal/Beton	Sepanjang tahun
Kecamatan Marga		

Sumber: BPS, Pendataan Potensi Desa (Podes) 2019

Tabel 8.4 Keberadaan Kantor Pos/Pos Pembantu/Rumah Pos dan Perusahaan/ Agen Jasa Ekspedisi Swasta Menurut Desa/Kelurahan di Kecamatan Marga, 2019

Desa/Kelurahan	Kantor Pos/Pos Pembantu/Rumah Pos	Perusahaan/Agen Jasa Ekspedisi Swasta
(1)	(2)	(3)
001 Tegal Jadi	Tidak ada	Tidak ada
002 Kukuh	Tidak ada	Tidak ada
003 Beringkit	Tidak ada	Tidak ada
004 Peken Belayu	Tidak ada	Tidak ada
005 Batannyuh	Tidak ada	Tidak ada
006 Kuwum	Tidak ada	Tidak ada
007 Caubelayu	Tidak ada	Tidak ada
008 Selanbawak	Tidak ada	Tidak ada
009 Marga	Beroperasi	Tidak ada
010 Petiga	Tidak ada	Tidak ada
011 Tua	Tidak ada	Tidak ada
012 Payangan	Tidak ada	Tidak ada
013 Marga Dauh Puri	Tidak ada	Tidak ada
014 Marga Dajan Puri	Tidak ada	Tidak ada
015 Geluntung	Tidak ada	Tidak ada
016 Baru	Tidak ada	Tidak ada
Kecamatan Marga		

Sumber: BPS, Pendataan Potensi Desa (Podes) 2019

Tabel 8.5 Jumlah Menara dan Operator Layanan Komunikasi Telepon Seluler Serta Kondisi Sinyal Telepon Seluler Menurut Desa/Kelurahan di Kecamatan Marga, 2019

Desa/Kelurahan	"Jumlah Menara Telepon Seluler (BTS)"	Jumlah Operator Layanan Komunikasi Telepon Seluler Yang Menjangkau di Desa/Kelurahan	"Kondisi Sinyal Telepon Seluler di Sebagian Besar Wilayah Desa/Kelurahan"
(1)	(2)	(3)	(4)
001 Tegal Jadi	0	5	Kuat
002 Kuku	2	5	Kuat
003 Beringkit	1	5	Kuat
004 Peken Belayu	0	5	Kuat
005 Batannyuh	2	5	Kuat
006 Kuwum	1	5	Kuat
007 Caubelayu	0	4	Lemah
008 Selanbawak	1	5	Kuat
009 Marga	2	5	Kuat
010 Petiga	1	4	Kuat
011 Tua	1	4	Kuat
012 Payangan	0	4	Kuat
013 Marga Dauh Puri	0	5	Kuat
014 Marga Dajan Puri	1	5	Kuat
015 Geluntung	0	4	Kuat
016 Baru	0	5	Kuat
Kecamatan Marga	12	75	

Sumber: BPS, Pendataan Potensi Desa (Podes) 2019

Tabel 8.6 Jumlah Hotel dan Jumlah Kamar Menurut Jenisnya Dirinci Per Desa 2019

No.	Desa/ Kelurahan	Bintang	Non Bintang	Jumlah Kamar	Jumlah Tempat Tidur
(1)	(2)	(3)	(4)	(5)	(6)
001	Tegal Jadi	-	-	-	-
002	Kukuh	-	-	-	-
003	Beringkit	-	1	14	14
004	Peken Belayu	-	3	59	59
005	Batannyuh	-	-	-	-
006	Kuwum	-	-	-	-
007	Caubelayu	-	-	-	-
008	Selanbawak	-	-	-	-
009	Marga	-	2	12	12
010	Petiga	-	-	-	-
011	Tua	-	-	-	-
012	Payangan	-	-	-	-
013	Marga Dauh Puri	-	-	-	-
014	Marga Dajan Puri	-	-	-	-
015	Geluntung	-	-	-	-
016	Baru	-	-	-	-
	Jumlah	-	6	85	85

Sumber : Desa se Kecamatan Marga

Tabel 8.7 Jumlah Restoran/Rumah Makan, Warung dan Art Shop Dirinci Per Desa 2017

No.	Desa/ Kelurahan	Restoran/Ru- mah Makan	Warung	Art Shop	Lainnya
(1)	(2)	(3)	(4)	(5)	(6)
001	Tegal Jadi	-	37	-	-
002	Kukuh	-	44	-	3
003	Beringkit	-	23	-	-
004	Peken Belayu	2	35	-	-
005	Batannyuh	-	47	-	2
006	Kuwum	2	51	-	4
007	Caubelayu	-	22	-	-
008	Selanbawak	-	46	-	-
009	Marga	-	170	-	3
010	Petiga	-	39	-	2
011	Tua	1	27	-	-
012	Payangan	-	20	-	-
013	Marga Dauh Puri	5	47	-	-
014	Marga Dajan Puri	-	39	-	-
015	Geluntung	-	21	-	1
016	Baru	-	10	-	-
	Jumlah				
	2017	10	678	-	15
	2016	10	678	-	15
	2015	10	678	-	15

Sumber : Desa se Kecamatan Marga

<https://tabanankab.bps.go.id>



KEUANGAN



Tabel 9.1 Banyaknya Sarana Lembaga Keuangan Yang Beroperasi Menurut Desa/Kelurahan dan Jenisnya di Kecamatan Marga, 2019

Desa/Kelurahan	"Bank Umum Pemerintah"	"Bank Umum Swasta"	"Bank Perkreditan Rakyat"
(1)	(2)	(3)	(4)
001 Tegal Jadi	0	0	3,00
002 Kuku	0	0	1,00
003 Beringkit	0	0	0,00
004 Peken Belayu	0	0	2,00
005 Batannyuh	0	0	0,00
006 Kuwum	0	0	2,00
007 Caubelayu	0	0	2,00
008 Selanbawak	0	0	1,00
009 Marga	2	0	1,00
010 Petiga	0	0	0,00
011 Tua	0	0	1,00
012 Payangan	0	0	2,00
013 Marga Dauh Puri	0	0	2,00
014 Marga Dajan Puri	0	0	2,00
015 Geluntung	0	0	1,00
016 Baru	0	0	2,00
Kecamatan Marga	2	0	22

Sumber: BPS, Pendataan Potensi Desa (Podes) 2019

Tabel 9.2 Banyaknya Koperasi yang Masih Aktif Menurut Desa/Kelurahan dan Jenis Koperasi di Kecamatan Marga, 2019

Desa/Kelurahan	Koperasi Unit desa (KUD)	Koperasi Industri Kecil dan Kerajinan Rakyat (Kop-inkra)	"Koperasi Simpan Pinjam (Kospin)"	"Koperasi Lainnya"
(1)	(2)	(3)	(4)	(5)
001 Tegal Jadi	0	0	1	0
002 Kuku	0	0	6	0
003 Beringkit	0	0	2	0
004 Peken Belayu	1	0	4	0
005 Batanyuh	0	0	4	1
006 Kuwum	0	0	0	0
007 Caubelayu	2	0	2	0
008 Selanbawak	0	0	2	1
009 Marga	0	0	4	0
010 Petiga	1	0	1	0
011 Tua	0	0	1	1
012 Payangan	0	0	1	0
013 Marga Dauh Puri	0	0	1	0
014 Marga Dajan Puri	0	0	3	0
015 Geluntung	0	0	0	0
016 Baru	0	0	3	0
Kecamatan Marga	4	0	35	3

Sumber: BPS, Pendataan Potensi Desa (Podes) 2019

Tabel 9.3 Pendapatan, Belanja, dan Pembiayaan Desa Dirinci Per Desa (000 Rp), 2019

No.	Desa/ Kelurahan	Pendapatan	Belanja Desa		
			Bidang Penyelenggaraan Pemerintah Desa	Bidang Pembangunan	Bidang Pembinaan Ke- masyarakatan
(1)	(2)	(3)	(4)	(5)	(6)
001	Tegal Jadi	2.620.662,2	619.289,5	815.171,5	1.070.483,3
002	Kukuh	2.563.867,3	810.989,7	1.018.169,3	732.711,6
003	Beringkit	1.809.106,1	690.131,7	689.469,0	189.585,0
004	Peken	2.438.772,4	787.673,6	718.781,7	676.118,8
005	Batannyuh	1.807.291,6	675.906,2	766.869,0	175.270,5
006	Kuwum	2.450.998,3	678.710,5	875.086,4	716.221,3
007	Caubelayu	2.421.717,7	722.635,9	632.897,5	731.179,0
008	Selanbawak	2.164.674,1	609.641,4	974.264,3	414.848,7
009	Marga	2.075.820,2	657.497,1	764.923,8	499.954,0
010	Petiga	2.056.219,1	629.796,6	850.032,0	475.435,0
011	Tua	2.673.754,5	741.105,3	654.255,9	1.039.246,0
012	Payangan	3.464.625,4	790.652,5	795.239,0	1.564.759,0
013	Marga Dauh Puri	2.218.654,9	604.247,6	588.592,0	750.400,0
014	Marga Dajan Puri	2.324.522,9	624.202,3	873.148,6	648.927,8
015	Geluntung	2.083.591,4	666.961,6	663.825,9	547.332,8
016	Baru	2.891.593,0	727.631,3	749.330,5	1.243.335,0
Jumlah		38.065.871,1	11.037.072,9	12.430.056,4	11.475.807,7

Sumber : Desa se Kecamatan Marga

Lanjutan Tabel 9.3

No.	Desa/ Kelurahan	3858Belanja Desa			
		Bidang Pem- berdayaan Masyarakat	Bidang Tak Terduga	Jumlah Belanja	Surplus/Defisit
(1)	(2)	(3)	(4)	(5)	(6)
001	Tegal Jadi	64.196,9	-	2.569.141,1	51.521,0
002	Kukuh	104.759,4	-	2.666.630,0	-102.762,6
003	Beringkit	123.846,2	-	1.693.032,0	116.074,1
004	Peken	152.447,7	-	2.335.021,7	103.750,6
005	Batannyuh	83.261,9	-	1.701.307,6	105.984,0
006	Kuwum	98.360,6	-	2.368.378,8	82.619,5
007	Caubelayu	164.509,2	-	2.251.221,6	170.496,0
008	Selanbawak	81.472,9	5.875,0	2.086.102,3	78.571,8
009	Marga	58.856,9	-	1.981.231,8	94.588,4
010	Petiga	64.983,7	-	2.020.247,3	35.971,8
011	Tua	81.410,5	-	2.516.017,7	157.736,7
012	Payangan	345.177,1	-	3.495.827,6	-31.202,2
013	Marga Dauh Puri	214.741,3	-	2.157.980,9	60.674,0
014	Marga Dajan Puri	92.897,3	-	2.239.176,0	85.346,8
015	Geluntung	64.606,9	11.744,0	1.954.471,1	129.120,3
016	Baru	88.931,2	23.024,0	2.832.252,0	59.341,0
Jumlah		1.884.459,8	40.643,0	36.868.039,7	1.197.831,4

Sumber : Desa se Kecamatan Marga

Lanjutan Tabel 9.3

No.	Desa/ Kelurahan	Pembiayaan Desa			
		Penerimaan Pembiayaan	Pengeluaran Pembiayaan Penyertaan Modal Pada BUMDES	Selisih Pembiayaan	Silva
(1)	(2)	(3)	(4)	(5)	(6)
001	Tegal Jadi	54.163	0	54.163	54.164
002	Kukuh				
003	Beringkit	56.533	0	56.533	45.509
004	Peken	113.874	50.000	63.874	98.194
005	Batannyuh	57.373	0	57.373	57.373
006	Kuwum	113.927	0	113.927	113.927
007	Caubelayu	140.000	50.000	90.000	143.000
008	Selanbawak				
009	Marga	157.876	157.876	0	94.747
010	Petiga	42.237	5.000	37.237	42.237
011	Tua	11.818	0	11.818	11.818
012	Payangan	22.858	5.000	17.858	0
013	Marga Dauh Puri	57.748	57.748	0	0
014	Marga Dajan Puri				
015	Geluntung				
016	Baru	11.548	15.000	-3.452	11.548
Jumlah					

Sumber : Desa se Kecamatan Marga



Sensus
Penduduk
2020

DATA

MENCERDASKAN BANGSA

Enlighten The Nation

<https://tabanankab.bps.go.id>



**BADAN PUSAT STATISTIK
KABUPATEN TABANAN**

BPS - Statistics of Tabanan Regency

Jl. Pahlawan No. 1B Tabanan 82113

Telp. (0361) 811571, Fax. (0361)814967

Homepage: <http://tabanankab.bps.go.id> Email : bps5102@bps.go.id

ISSN 2477-7161



9 772477 116005