

# 2022

## KECAMATAN BINTAN UTARA DALAM ANGKA

<https://bintanka>



**BADAN PUSAT STATISTIK  
KABUPATEN BINTAN**

**2022**

**KECAMATAN BINTAN UTARA**

**DALAM ANGKA**

<https://bintan>

# **Kecamatan Bintang Utara Dalam Angka 2022**

**No. Publikasi:** 21020.2208

**Katalog:** 1102001.2102050

**Ukuran Buku:** 14,8 cm x 21 cm

**Jumlah Halaman:** xvi + 95 halaman

**Naskah:**

Badan Pusat Statistik Kabupaten Bintang

**Gambar Cover oleh:**

Badan Pusat Statistik Kabupaten Bintang

**Ilustrasi Cover:**

Pantai Sakera, Bintang Utara, Bintang

**Diterbitkan oleh:**

© BPS Kabupaten Bintang

**Dicetak oleh:**

CV. Berkah Mandiri

**Dilarang mengumumkan, mendistribusikan, mengomunikasikan, dan/atau menggangdakan sebagian atau seluruh isi buku ini untuk tujuan komersial tanpa izin tertulis dari Badan Pusat Statistik Kabupaten Bintang**

# **TIM PENYUSUN BUKU**

## **Kecamatan Bintan Utara Dalam Angka 2022**

Pengarah:  
Yan Safrizal

### **Tim Penyusun:**

Penanggung Jawab:  
Lita Rosyada

Naskah:  
M Ribawan

Penyunting:  
Lita Rosyada

Gambar Kulit:  
M. Rizki



**KEPALA BPS KABUPATEN BINTAN**



**Drs. Yan Safrizal**





## KATA PENGANTAR

Buku publikasi **Kecamatan Bintan Utara dalam Angka 2022** merupakan publikasi tahunan yang diterbitkan yang menyajikan berbagai informasi statistik sektoral baik yang bersumber dari data sekunder maupun hasil survei dan sensus yang dilaksanakan oleh BPS.

Publikasi ini dikemas dalam bentuk tabel–tabel sederhana dengan ulasan singkat sebagai pengantar tabel. Dengan demikian diharapkan para pengguna data akan lebih mudah untuk memanfaatkannya.

Penghargaan dan terima kasih kami sampaikan kepada semua pihak yang telah memberikan kontribusinya hingga terbitnya buku ini.

Tanjung Uban Timur, September 2022

Kepala BPS

Kabupaten Bintan

Yan Safrizal



## DAFTAR ISI

	Halaman
Kata Pengantar .....	vii
Daftar Isi .....	viii
Daftar Tabel .....	ix
Daftar Gambar .....	xiv
1 Geografi dan Iklim .....	3
2 Pemerintahan .....	13
3 Kependudukan dan Ketenagakerjaan.....	25
4 Sosial.....	38
5 Pertanian .....	61
6 Industri, Pertambangan, Energi, dan Konstruksi .....	73
7 Perdagangan.....	81
8 Hotel dan Pariwisata.....	85
9 Komunikasi.....	91

## DAFTAR TABEL

	Halaman
<b>1. GEOGRAFI DAN IKLIM .....</b>	<b>1</b>
1.1 Luas Wilayah (Ha) Menurut Desa di Kecamatan Bintan Utara, 2021 .....	6
1.2 Tinggi Wilayah di Atas Permukaan Laut (DPL) Menurut Desa di Kecamatan Bintan Utara, 2021 .....	7
1.3 Jumlah Pulau dan Luas Wilayah menurut Desa Atau Kelurahan di Kecamatan Bintan Utara, 2021 .....	8
1.4 Perkiraan Jarak Tempuh ke Ibukota Kecamatan dan Kabupaten Menurut Desa Atau Kelurahan di Kecamatan Bintan Utara (Km) ..	9
<b>2. PEMERINTAHAN .....</b>	<b>11</b>
<b>2.1 WILAYAH ADMINISTRATIF.....</b>	<b>13</b>
2.1.1 Ibukota Desa dan Klasifikasi Desa di Kecamatan Bintan Utara, 2021 .....	15
2.1.2 Jumlah Lingkungan/Dusun, Rukun Warga (RW), dan Rukun Tetangga (RT) Menurut Desa di Kecamatan Bintan Utara, 2021 ...	16
2.1.3 Jumlah Desa/Kelurahan menurut Status Hukum di Kecamatan Teluk Binta, 2021 .....	17
<b>2.2 KELEMBAGAAN DAN ANGGOTA LINGKUNGAN MASYARAKAT ....</b>	<b>18</b>
2.2.1 Banyaknya Anggota Lingkungan Masyarakat (Linmas) dan Pos Keamanan Lingkungan (Kamling) Menurut Desa/Kelurahan di Kecamatan Bintan Utara, 2021 .....	18
2.2.2 Banyaknya Kelembagaan Menurut Desa / Kelurahan di Kecamatan Bintan Utara, 2021 .....	19

<b>2.3</b>	<b>PEMILIHAN KEPALA DAERAH .....</b>	<b>20</b>
2.3.1	Pemilih yang Terdaftar dan Pemilih yang Memberikan Suara pada Pemilu Bupati dan Wakil Bupati di Kecamatan Bintan Utara, 2020.....	20
2.3.2	Jumlah dan Persentase Perolehan Suara Pemilu Bupati dan Wakil Bupati di Kecamatan Bintan Utara, 2020 .....	21
<b>3.</b>	<b>PENDUDUK DAN KETENAGAKERJAAN/ .....</b>	<b>23</b>
<b>3.1</b>	<b>KEPENDUDUKAN .....</b>	<b>27</b>
3.1.1	Jumlah Penduduk Menurut Desa/Kelurahan di Kecamatan Bintan Utara, 2021 .....	27
3.1.2	Jumlah Penduduk dan Rasio Jenis Kelamin menurut Desa/Kelurahan di Kecamatan Bintan Utara, 2021 .....	28
3.1.3	Distribusi dan Kepadatan Penduduk Menurut Desa/Kelurahan di Kecamatan Bintan Utara, 2021 .....	29
3.1.4	Jumlah Penduduk Menurut Agama dan Desa di Kecamatan Bintan Utara, 2020 .....	30
3.1.5	Jumlah Kepala Keluarga, Penduduk, dan Rata-rata Anggota Rumah Tangga di Kecamatan Bintan Utara, 2021 .....	31
3.1.6	Jumlah Penduduk menurut Kelompok Usia di Kecamatan Bintan Utara, 2021 .....	32
<b>3.2</b>	<b>ADMINISTRASI PENDUDUK.....</b>	<b>33</b>
3.2.1	Jumlah Kelahiran, Kematian, Migrasi, dan Emigrasi Penduduk Menurut Jenis Kelamin di Kecamatan Bintan Utara, 2020 .....	33
3.2.2	Penduduk Menurut Kepemilikan Surat Administrasi Kependudukan di Kecamatan Bintan Utara, 2021 .....	34
3.2.3	Jumlah Akte yang Diterbitkan Catatan Sipil di Kecamatan Bintan Utara, 2021.....	35
<b>4.</b>	<b>SOSIAL .....</b>	<b>36</b>
<b>4.1</b>	<b>PENDIDIKAN .....</b>	<b>38</b>
4.1.1	Jumlah Sekolah, Murid, Guru, dan Rasio Murid-Guru Sekolah Dasar (SD) Menurut Desa di Kecamatan Bintan Utara, 2021 .....	41
x	Kecamatan Bintan Utara Dalam Angka 2022	

4.1.2	Jumlah Sekolah, Murid, Guru, dan Rasio Murid-Guru Sekolah Menengah Pertama Menurut Desa di Kecamatan Bintan Utara 2021 .....	42
4.1.3	Jumlah Sekolah, Murid, Guru, dan Rasio Murid-Guru Sekolah Menengah Atas Menurut Desa di Kecamatan Bintan Utara, 2021 ....	43
<b>4.2</b>	<b>KESEHATAN/HEALTH .....</b>	<b>44</b>
4.2.1	Jumlah Fasilitas Kesehatan Menurut Desa di Kecamatan Bintan Utara, 2021 .....	44
4.2.2	Jumlah Tenaga Kesehatan Menurut Desa di Kecamatan Bintan Utara, 2021 .....	45
4.2.3	Jumlah Dokter Spesialis, Dokter Umum, dan Dokter Gigi Menurut Sarana Pelayanan Kesehatan di Kecamatan Bintan Utara, 2021, ..	46
4.2.4	Jumlah Balita Yang Pernah Mendapat Imunisasi Menurut Jenis Imunisasi di Kecamatan Bintan Utara, 2021 .....	47
4.2.5	Jumlah Kasus 10 Penyakit Terbanyak di Kecamatan Bintan Utara, 2021 .....	48
4.2.6	Jumlah Bayi Lahir, Bayi Berat Badan Lahir Rendah (BBLR), Dirujuk, dan Bergizi Buruk di Kecamatan Bintan Utara, 2016-2021 .....	49
4.2.7	Jumlah Ibu Hamil, Melakukan Kunjungan K1, Melakukan Kunjungan K4, Kurang Energi Kronis (KEK), dan Mendapat Tablet Zat Besi (Fe) di Kecamatan Bintan Utara, 2016–2021.....	50
4.2.8	Jumlah Remaja Usia 15-24 Tahun yang Mendapat Penyuluhan Tentang Kesehatan Reproduksi (Kespro), HIV/AIDS, dan Keluarga Berencana (KB) Menurut Desa/Kelurahan di Kecamatan Bintan Utara, 2021 .....	51
4.2.9	Jumlah Kasus HIV/AIDS, IMS, DBD, Diare, TB, dan Malaria Menurut Desa di Kecamatan Bintan Utara, 2021 .....	52
4.2.10	Jumlah Pasangan Usia Subur dan Akseptor KB Aktif Menurut Desa di Kecamatan Bintan Utara, 2021 .....	53
4.2.11	Jumlah Pasangan Usia Subur dan Peserta KB Aktif Menurut Desa di Kecamatan Bintan Utara, 2021 .....	54

<b>4.3</b>	<b>AGAMA.....</b>	<b>55</b>
4.3.1	Jumlah Tempat Peribadatan Menurut Desa di Kecamatan Bintan Utara, 2021 .....	55
4.3.2	Jumlah Nikah, Thalaq, Cerai, dan Rujuk menurut Desa di Kecamatan Bintan Utara, 2021 .....	56
4.3.3	Penyaluran Zakat Fitrah menurut Desa di Kecamatan Bintan Utara, 2021 .....	57
<b>5.</b>	<b>PERTANIAN.....</b>	<b>59</b>
<b>5.1</b>	<b>TANAMAN PANGAN .....</b>	<b>61</b>
5.1.1	Luas Tanam, Luas Panen, dan Produksi Komoditas Tanaman Pangan di Kecamatan Bintan Utara, 2021 .....	63
<b>5.2</b>	<b>HORTIKULTURA .....</b>	<b>64</b>
5.2.1	Produksi Komoditas Buah-Buahan di Kecamatan Bintan Utara, 2021.....	64
<b>5.3</b>	<b>PERKEBUNAN .....</b>	<b>65</b>
5.3.1	Luas Tanaman dan Produksi Perkebunan Menurut Komoditas di Kecamatan Bintan Utara, 2021.....	65
<b>5.4</b>	<b>PETERNAKAN.....</b>	<b>66</b>
5.4.1	Populasi Unggas menurut Desa/Kelurahan dan Jenis Unggas di Kecamatan Bintan Utara, 2021.....	66
<b>5.5</b>	<b>PERIKANAN .....</b>	<b>67</b>
5.5.1	Jumlah Rumah Tangga Perikanan Tangkap Menurut Subsektor di Kecamatan Bintan Utara, 2018 dan 2021.....	67
5.5.2	Nilai Produksi dan Volume Perikanan Tangkap Menurut Subsektor di Kecamatan Bintan Utara, 2019 dan 2021.....	68
5.5.3	Jumlah Perahu / Kapal Menurut Kecamatan dan Jenis Kapal di Kecamatan Bintan Utara, 2018-2021 .....	69

<b>6.</b>	<b>INDUSTRI PENGOLAHAN DAN ENERGI .....</b>	<b>71</b>
<b>6.1</b>	<b>INDUSTRI.....</b>	<b>75</b>
6.1.1	Jumlah Industri Pengolahan Mikro dan Tenaga Kerja di Kecamatan Bintan Utara, 2021 .....	75
<b>6.2</b>	<b>ENERGI .....</b>	<b>76</b>
6.2.1	Jumlah Rumah Tangga yang Memanfaatkan Listrik PLN di Kecamatan Bintan Utara, 2021 .....	76
6.2.2	Jumlah Fasilitas Unit Pengelolaan dan Pendistribusian Air Bersih Menurut Desa/Kelurahan di Kecamatan Bintan Utara 2021 .....	77
<b>7.</b>	<b>PERDAGANGAN .....</b>	<b>79</b>
7.1	Jumlah Unit Perdagangan Menurut Desa/Kelurahan di Kecamatan Bintan Utara, 2021 .....	82
<b>8.</b>	<b>PARIWISATA.....</b>	<b>83</b>
8.1	Jumlah Hotel dan Akomodasi Lainnya Menurut Klasifikasi di Kecamatan Bintan Utara, 2013-2021 .....	86
8.2	Jumlah Restoran/Warung Makan Menurut Desa/Kelurahan di Kecamatan Bintan Utara, 2021 .....	87
8.3	Obyek Wisata di Kecamatan Bintan Utara, 2021 .....	88
<b>9.</b>	<b>TRANSPORTASI.....</b>	<b>89</b>
9.1	Jumlah keberadaan BTS (Base transceiver Station) menurut Desa/Kelurahan Kecamatan Bintan Utara 2021 .....	93
9.2	Sinyal Telekomunikasi yang tersedia dan yang terkuat menurut Desa/Kelurahan di Kecamatan Bintan Utara 2021 .....	94
9.3	Ketersediaan Provider GSM menurut Desa/Kelurahan di Kecamatan Bintan Utara 2021 .....	95

## Daftar Gambar

	<i>Halaman</i>
1	Persentase Luas Wilayah (Ha) Menurut Desa di Kecamatan Bintan Utara, 2021 ..... 5
2	Jumlah Dusun, RW, dan RT Menurut Desa/Kelurahan dan Jenis Kelamin di Kecamatan Bintan Utara, 2021 ..... 14
3	Jumlah Penduduk Kecamatan Bintan Utara, 2021 ..... 26
4	Jumlah Sekolah di Kecamatan Bintan Utara, 2021..... 40
5	Jumlah Populasi Unggas Menurut Jenisnya di Kecamatan Bintan Utara, 2021 ..... 62
6	Jumlah Pelanggan PLN di Kecamatan Bintan Utara, 2021 ..... 74
7	Ketersediaan Provider dan GSM Menurut/ kelurahan di Kec. Bintan Utara 2021. .... 92

## PENJELASAN UMUM

Tanda-tanda, satuan-satuan, dan lain-lainnya yang digunakan dalam publikasi ini adalah sebagai berikut:

*Symbols, measurement units, and acronyms which are used in this publication, are as follows:*

### 1. TANDA-TANDA

Data tidak tersedia	:	...
Tidak ada atau nol	:	—
Data dapat diabaikan	:	0
Tanda decimal	:	,
Data tidak dapat ditampilkan	:	NA
Angka perkiraan	:	e
Angka sementara	:	x
Angka sangat sementara	:	xx
Angka diperbaiki	:	r

### 2. SATUAN

barel	:	158,99 liter = $1/6,2898 \text{ m}^3$
hektar (ha)	:	10 000 m <sup>2</sup>
kilometer (km)	:	1 000 meter (m)
knot	:	1,8523 km/jam
kuintal	:	100 kg
KWh	:	1 000 Watt <i>hour</i>
MWh	:	1 000 KWh
liter (untuk beras)	:	0,80 kg
ons	:	28,31 gram
ton	:	1 000 kg

Satuan lain: buah, dus, butir, helai/lembar, kaleng, batang, pulsa, ton kilometer (ton-km), jam, menit, persen (%).

*Other units: unit, pack, pieces, sheet, tin, pulse, ton-kilometres(ton-km), hour, minute, percent (%).*

Perbedaan angka di belakang koma disebabkan oleh pembulatan angka.

*The difference in decimal numbers is caused by roundin*





# 1 GEOGRAFI DAN IKLIM

<https://bintankab.bps.go.id>



## **BAB I**

### **GEOGRAFI DAN IKLIM**

#### **1.1. Sejarah Singkat**

Kecamatan Bintan Utara merupakan salah satu Kecamatan di Kabupaten Kepulauan Riau yang kemudian dimekarkan menjadi Kabupaten Bintan. Kecamatan Bintan Utara dibentuk berdasarkan **Undang-Undang Nomor 53 Tahun 1999 dan berdasarkan UU No. 13 Tahun 2000. Berdasarkan Perda No. 11 Tahun 2007 dan Perda No. 12 Tahun 2007 tentang pembentukan kelurahan/desa dan kecamatan baru.** Kecamatan Bintan Utara terdiri dari 4 kelurahan dan 1 desa yaitu, Kelurahan Tanjung Uban Selatan, Kelurahan Tanjung Uban Kota, Kelurahan Tanjung Uban Utara, Kelurahan Tanjung Uban Timur dan Desa Lancang Kuning.

#### **1.2. Letak Geografis dan Batas Wilayah**

Kecamatan Bintan Utara terletak antara 0.6'17" Lintang Utara - 1'34'52" Lintang Utara.

Daerah Kecamatan Bintan Utara merupakan daerah datar dan sebahagiannya berbukit-bukit dimana sebagian besar wilayahnya terletak di pesisir pantai. Perairan Kecamatan Bintan Utara terdiri dari perairan pantai yang berlumpur dan bercampur pasir yang merupakan habitat yang cocok bagi pertumbuhan hutan *mangrove*.

Wilayah Kecamatan Bintan Utara berbatasan dengan:

Utara : Kecamatan Teluk Sebong

Selatan : Kecamatan Seri Kuala Lobam

Barat : Kota Batam

Timur : Kecamatan Teluk Sebong dan Kecamatan Teluk  
Bintan

### 1.3. Luas Wilayah

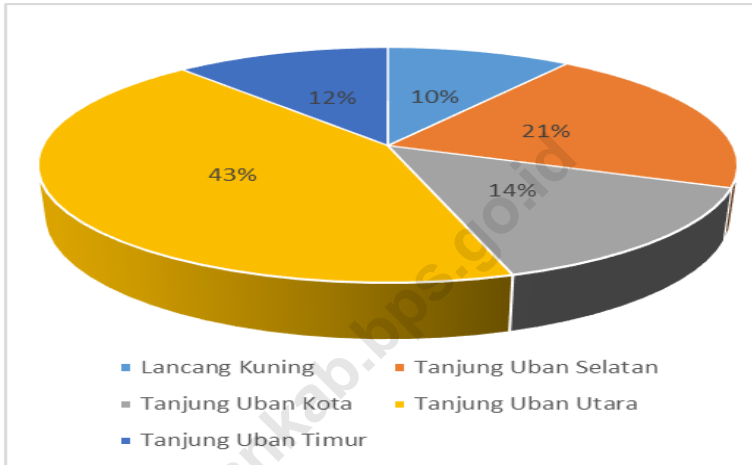
Luas wilayah Kecamatan Bintan Utara mencapai 12.342 km<sup>2</sup>, dengan luas daratan 105,25 km<sup>2</sup> (0,01%) dan luas lautan 12.236,61 km<sup>2</sup> (99,99%).

Kecamatan Bintan Utara sebagian besar terletak di Pulau Bintan, namun selain itu kecamatan ini mempunyai 7 buah pulau dimana 3 diantaranya sudah dihuni dan 4 yang lain masih kosong.

### 1.4. Jarak Antar Kota

Tanjung Uban merupakan Ibukota Kecamatan Bintan Utara yang berjarak 56 km ke Ibukota Kabupaten. Adapun Desa Lancang Kuning merupakan desa terjauh dari Ibukota kecamatan.

**Gambar 1** Luas Wilayah Menurut Desa/Kelurahan di Kecamatan Bintang Utara (km<sup>2</sup>), 2021



Sumber : Kantor Camat Bintang Utara

Tabel 1.1 Luas Wilayah (Km<sup>2</sup>) Menurut Desa di Kecamatan Bintan Utara, 2021

	Desa/Kelurahan	Luas (Km <sup>2</sup> )	Persentase
	(1)	(2)	(3)
1	Lancang Kuning	10,50	9,98
2	Tanjung Uban Selatan	21,79	20,70
3	Tanjung Uban Kota	15,14	14,38
4	Tanjung Uban Utara	45,58	43,31
5	Tanjung Uban Timur	12,24	11,63
	<b>Jumlah</b>	<b>105,25</b>	<b>100</b>

Sumber : Kantor Camat Bintan Utara

**Tabel 1.2** Tinggi Wilayah di Atas Permukaan Laut (*DPL*) Menurut Desa di Kecamatan Bintan Utara, 2021

	<b>Desa/Kelurahan</b>	<b>Ibukota Desa/Kelurahan</b>	<b>Tinggi (M)</b>
	(1)	(2)	(3)
1	Lancang Kuning	Jago	7
2	Tanjung Uban Selatan	Tanjung Uban	7
3	Tanjung Uban Kota	Tanjung Uban	7
4	Tanjung Uban Utara	Kp. Bugis	4
5	Tanjung Uban Timur	Berdikari	7

Sumber: Kantor Camat Bintan Utara



**Tabel 1.3 Jumlah Pulau dan Luas Wilayah Menurut Desa di Kecamatan Bintang Utara, 2021**

Desa/Kelurahan	Jumlah Pulau		Luas Wilayah (Km <sup>2</sup> )
	Sudah dihuni	Belum dihuni	
(1)	(2)	(3)	(4)
1 Lancang Kuning	-	-	10,50
2 Tanjung Uban Selatan	-	1	21,79
3 Tanjung Uban Kota	-	1	15,14
4 Tanjung Uban Utara	-	1	45,58
5 Tanjung Uban Timur	-	-	12,24
<b>Jumlah</b>	<b>-</b>	<b>3</b>	<b>105,25</b>

Sumber: Kantor Camat Bintang Utara

\*Termasuk Pulau Bintang

**Tabel 1.4 Perkiraan Jarak Tempuh ke Ibukota Kecamatan dan Kabupaten Menurut Desa di Kecamatan Bintan Utara (Km), 2021**

Desa/Kelurahan	Jarak Ke Ibukota Kecamatan	Jarak Ke Ibukota Kabupaten
(1)	(2)	(3)
1 Lancang Kuning	4	45
2 Tanjung Uban Selatan	3	43
3 Tanjung Uban Kota	2	45
4 Tanjung Uban Utara	5	68
5 Tanjung Uban Timur	2	40

Sumber: Kantor Camat Bintan Utara



<https://bintankab.bps.go.id>

# 2 PEMERINTAHAN



## BAB II

### PEMERINTAHAN

#### 2.1. Dasar Pembentukan

Kecamatan Bintan Utara merupakan salah satu kecamatan di Kabupaten Bintan yang dahulunya merupakan Kabupaten Kepulauan Riau.

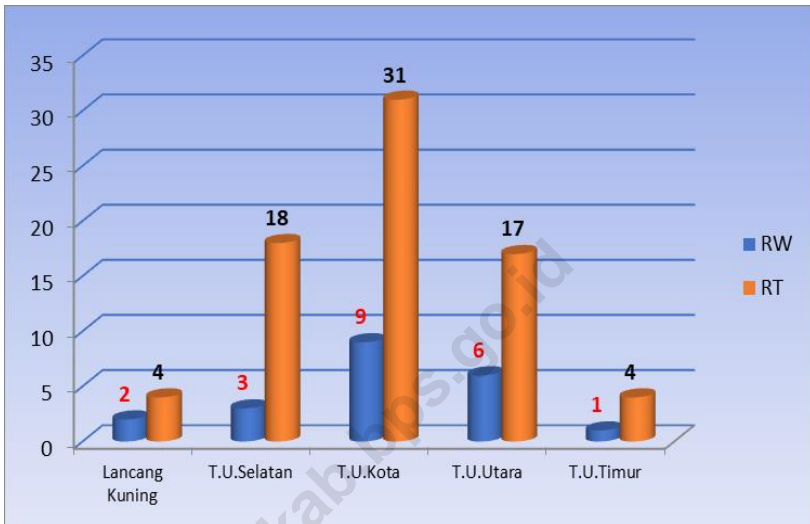
Pada tahun 2007, berdasarkan Peraturan Daerah No. 11 Tahun 2007 tanggal 20 Agustus 2007 dibentuk Kelurahan Tanjung Uban Timur dan Kelurahan Tanjung Permai yang merupakan pemekaran dari Kelurahan Tanjung Uban Selatan.

Dan berdasarkan Peraturan Daerah No. 12 Tahun 2007 tanggal 23 Agustus 2007 Kecamatan Bintan Utara dimekarkan menjadi Kecamatan Seri Kuala Lobam yang meliputi Desa Kuala Sempang, Desa Busung, Desa Teluk Sasah, Kelurahan Teluk Lobam, dan Kelurahan Tanjung Permai.

Sehingga dengan terbentuknya Kecamatan Seri Kuala Lobam maka wilayah Kecamatan Bintan Utara terdiri dari:

1. Desa Lancang Kuning
2. Kelurahan Tanjung Uban Selatan
3. Kelurahan Tanjung Uban Timur
4. Kelurahan Tanjung Uban Utara
5. Kelurahan Tanjung Uban Kota

**Gambar 2** Jumlah Rukun Warga (RW), dan Rukun Tetangga (RT) menurut Desa di Kecamatan Bintang Utara, 2021



Sumber : Kantor Camat Bintang Utara

## 2.1 WILAYAH ADMINISTRATIF

**Tabel 2.1.1 Ibukota Desa dan Klasifikasi Desa di Kecamatan Bintang Utara, 2021**

	<b>Desa/Kelurahan</b>	<b>Ibukota Desa/Kelurahan</b>	<b>Klasifikasi Desa/kelurahan</b>
	(1)	(2)	(3)
1	Lancang Kuning	Jago	Desa
2	Tanjung Uban Selatan	Tanjung Uban	Kelurahan
3	Tanjung Uban Kota	Tanjung uban	Kelurahan
4	Tanjung Uban Utara	Kp. Bugis	Kelurahan
5	Tanjung Uban Timur	berdikari	Kelurahan

Sumber : Kantor Camat Bintang Utara



PEMERINTAHAN

**Tabel 2.1.2 Jumlah Lingkungan/Dusun, Rukun Warga (RW), dan Rukun Tetangga (RT) Menurut Desa di Kecamatan Bintan Utara, 2021**

	<b>Desa/Kelurahan</b>	<b>Lingkungan</b>	<b>Dusun</b>	<b>RW</b>	<b>RT</b>
	(1)	(2)	(3)	(4)	(5)
1	Lancang Kuning	-	-	2	4
2	Tanjung Uban Selatan	-	-	3	18
3	Tanjung Uban Kota	-	-	9	31
4	Tanjung Uban Utara	-	-	6	17
5	Tanjung Uban Timur	-	-	1	4
	<b>Bintan Utara</b>	<b>-</b>	<b>-</b>	<b>21</b>	<b>74</b>

Sumber : Kantor Camat Bintan Utara

**Tabel 2.1.3 Jumlah Desa Menurut Status Hukum di Kecamatan Bintang Utara, 2021**

	<b>Desa/Kelurahan</b>	<b>Definitif</b>	<b>Persiapan</b>	<b>UPT / SPT</b>
	(1)	(2)	(3)	(4)
1	Lancang Kuning	1	-	-
2	Tanjung Uban Selatan	1	-	-
3	Tanjung Uban Kota	1	-	-
4	Tanjung Uban Utara	1	-	-
5	Tanjung Uban Timur	1	-	-
	<b>Bintang Utara</b>	<b>5</b>	<b>-</b>	<b>-</b>

Sumber : Kantor Camat Bintang Utara

**2.2 KELEMBAGAAN DAN ANGGOTA LINGKUNGAN MASYARAKAT**

**Tabel 2.2.1 Banyaknya Anggota Lingkungan Masyarakat (Linmas) dan Pos Keamanan Lingkungan (Kamling) Menurut Desa di Kecamatan Bintan Utara, 2021**

	<b>Desa/Kelurahan</b>	<b>Anggota Linmas</b>	<b>Pos Kamling</b>	<b>Jumlah</b>
	(1)	(2)	(3)	(4)
1	Lancang Kuning	6	2	8
2	Tanjung Uban Selatan	26	-	26
3	Tanjung Uban Kota	44	-	44
4	Tanjung Uban Utara	34	5	39
5	Tanjung Uban Timur	6	-	6
	<b>Bintan Utara</b>	<b>116</b>	<b>7</b>	<b>123</b>

Sumber : Kantor Camat Bintan Utara

**Tabel 2.2.2 Banyaknya Kelembagaan Menurut Desa di Kecamatan Bintan Utara, 2021**

	<b>Desa/Kelurahan</b>	<b>Dewan Lingkungan</b>	<b>BPD</b>	<b>LPM</b>	<b>TP PKK</b>
	(1)	(2)	(3)	(4)	(5)
1	Lancang Kuning	-	1	1	1
2	Tanjung Uban Selatan	-	-	1	1
3	Tanjung Uban Kota	-	-	1	1
4	Tanjung Uban Utara	-	-	1	1
5	Tanjung Uban Timur	-	-	1	1
	<b>Jumlah</b>	-	1	5	5

Sumber : Kantor Camat Bintan Utara

### 2.3 PEMILIHAN KEPALA DAERAH

**Tabel 2.3.1** Pemilih yang Terdaftar dan Pemilih yang Memberikan Suara pada Pemilu Bupati dan Wakil Bupati di Kecamatan Bintan Utara, 2020

<b>Rincian</b>		<b>Jumlah</b>
<b>(1)</b>		<b>(2)</b>
1.	Pemilih yang Terdaftar	15 454
2.	Pemilih yang Memberikan Suara	11 508
<b>Jumlah</b>		-

Sumber : Kantor Camat Bintan Utara

**Tabel 2.3.2 Jumlah dan Persentase Perolehan Suara Pemilu Bupati dan Wakil Bupati di Kecamatan Bintan Utara, 2020**

<b>Nama Calon Bupati dan Wakil Bupati</b>		<b>Jumlah</b>
<i>(1)</i>		<i>(2)</i>
1.	Apri Sujadi-Roby Kurniawan	6 455
2.	Alias Wello-Dalmasri Syam	4 556
<b>Bintan Utara</b>		<b>11 011</b>

Sumber : Kantor Camat Bintan Utara

PEMERINTAHAN

<https://bintankab.bps.go.id>

# 3

## KEPENDUDUKAN DAN KETENAGAKERJAAN

<https://bintanglab.bps.go.id>





## BAB III

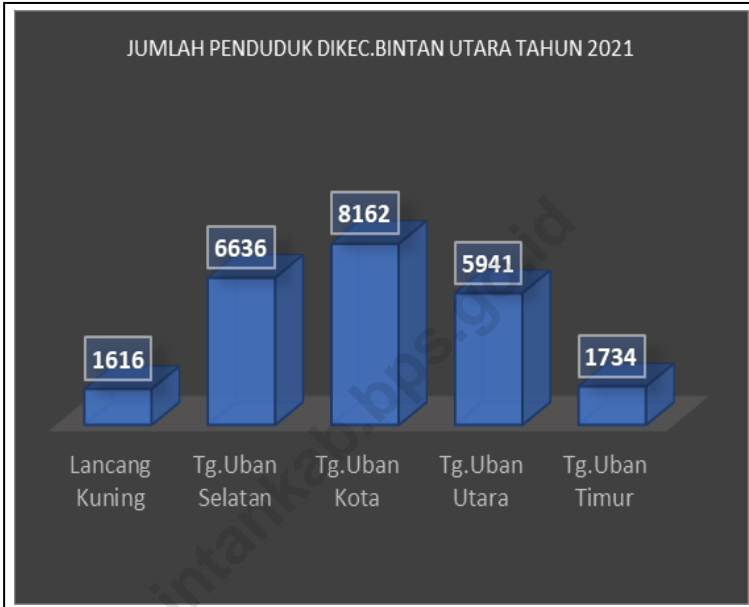
### KEPENDUDUKAN DAN KETENAGAKERJAAN

#### 3.1 Penduduk

Data statistik kependudukan diambil dari Hasil Laporan Registrasi Penduduk akhir tahun 2021 yang merupakan hasil rekapitan dari masing-masing desa/kelurahan, dan tersaji seperti tabel dibawah ini. Hasil pengamatan lapangan menunjukkan masih belum lancarnya kegiatan registrasi penduduk, sebagai akibat banyaknya hambatan dalam pelaksanaan. Diantaranya jarak tempuh dan sarana transportasi yang belum memadai. Oleh sebab itu upaya untuk mengembangkan sistem registrasi penduduk yang lebih baik lagi dan perbaikan sarana dan prasarana transportasi di Kecamatan Bintan Utara perlu dilakukan demi terlaksananya tertib pencatatan penduduk.

Disamping itu kegiatan pengecekan data dan sekaligus pembinaan pelaksanaan kegiatan registrasi penduduk sampai ke tingkat kelurahan/desa serta kedisiplinan penduduk sendiri sangat diperlukan dalam menunjang usaha guna mendapatkan data kependudukan yang lengkap dan terpercaya sebagai dasar perencanaan pembangunan.

**Gambar 3** Jumlah Penduduk Menurut Desa/Kelurahan di Kecamatan Bintang Utara, 2021



Sumber: BPS Kab.Bintan

## 3.1 KEPENDUDUKAN

Tabel 3.1.1 Jumlah Penduduk Menurut Desa/Kelurahan di Kecamatan Bintan Utara, 2021

	Desa/Kelurahan <i>Village</i>	Jumlah Penduduk 2021
	(1)	(4)
1	Lancang Kuning	1.616
2	Tanjung Uban Selatan	6.636
3	Tanjung Uban Kota	8.162
4	Tanjung Uban Utara	5.941
5	Tanjung Uban Timur	1.734
	<b>Bintan Utara</b>	<b>24.089</b>

Sumber: BPS Kab. Bintan

**Tabel 3.1.2 Jumlah Penduduk dan Rasio Jenis Kelamin Menurut Desa/Kelurahan di Kecamatan Bintan Utara, 2021**

Desa/Kelurahan	Jenis Kelamin (ribu)			Rasio Jenis Kelamin
	Laki-Laki	Perempuan	Jumlah	
(1)	(2)	(3)	(4)	(5)
Lancang Kuning	821	795	1.616	103
Tanjung Uban Selatan	3.326	3.310	6.636	100
Tanjung Uban Kota	4.164	3.998	8.162	104
Tanjung Uban Utara	2.965	2.976	5.941	100
Tanjung Uban Timur	903	831	1.734	109
<b>Bintan Utara</b>	<b>12.179</b>	<b>11.910</b>	<b>24.089</b>	<b>102</b>

Sumber: BPS Kab. Bintan

**Tabel 3.1.3 Distribusi dan Kepadatan Penduduk Menurut Desa/Kelurahan di Kecamatan Bintan Utara, 2021**

<b>Desa/Kelurahan</b>	<b>Persentase Penduduk</b>	<b>Kepadatan Penduduk per km<sup>2</sup></b>
(1)	(2)	(3)
Lancang Kuning	6,71	153,90
Tanjung Uban Selatan	27,55	304,54
Tanjung Uban Kota	33,88	539,10
Tanjung Uban Utara	24,66	130,34
Tanjung Uban Timur	7,20	141,67
<b>Bintan Utara</b>	<b>100,00</b>	<b>228,87</b>

Sumber: BPS Kab. Bintan

KEPENDUDUKAN DAN KETENAGAKERJAAN

**Tabel 3.1.4 Banyaknya Penduduk Menurut Agama dan Desa/Kelurahan di Kecamatan Bintan Utara, 2020 (%)**

Desa/Kelurahan	Agama						
	Islam	Protestan	Katholik	Budha	Hindu	Khonghu cu	Keperca yaan/lai nya
(1)	(2)	(3)	(4)	(5)	(6)	(7)	(8)
Lancang Kuning	89,47	4,51	2,55	3,20	0,26	0	0
Tanjung Uban Selatan	86,11	6,35	1,18	6,17	0,06	0,09	0,03
Tanjung Uban Kota	87,84	4,76	0,62	6,77	0,01	0	0
Tanjung Uban Utara	86,83	9,86	1,48	1,39	0,43	0,02	0,02
Tanjung Uban Timur	90,78	6,64	2,15	0,43	0	0	0
<b>Bintan Utara</b>	<b>87,43</b>	<b>6,55</b>	<b>1,22</b>	<b>4,62</b>	<b>0,14</b>	<b>0,03</b>	<b>0,01</b>

Sumber: DisdukpcilKab. Bintan

Ket : Data tahun 2021 tidak tersedia

**Tabel 3.1.5 Jumlah Kepala Keluarga, Penduduk, dan Rata-rata Anggota Rumah Tangga di Kecamatan Bintan Utara, 2021**

Desa/Kelurahan	Kepala Keluarga	Rincian	
		Penduduk	Rata-rata Anggota Rumah Tangga
(1)	(2)	(3)	(4)
Lancang Kuning	484	1.616	3,33
Tanjung Uban Selatan	1.982	6.636	3,34
Tanjung Uban Kota	2.493	8.162	3,27
Tanjung Uban Utara	1.714	5.941	3,46
Tanjung Uban Timur	476	1.734	3,64
<b>Bintan Utara</b>	<b>7.149</b>	<b>24.059</b>	<b>3,37</b>

Sumber: BPS Kab. Bintan



**Tabel 3.1.6** Jumlah Penduduk menurut kelompok usia di Kecamatan Bintang Utara, 2021

Kelompok usia ( tahun )	Jumlah Penduduk
(1)	(2)
0 – 9	29.277
10 - 19	30.266
20 - 29	26.510
30 - 39	27.265
40 - 49	27.717
50 - 59	16.190
60 - 69	7.762
70+	3.767
<b>Bintang Utara</b>	<b>24.089</b>

Sumber: Kantor Urusan Agama Bintang

## Administrasi Penduduk

**Tabel 3.2.1** Jumlah Kelahiran, Kematian, Migrasi, dan Emigrasi Penduduk Menurut Jenis Kelamin di Kecamatan Bintan Utara, 2020

Jenis Mobilitas	Jenis Kelamin		Jumlah
	Laki-Laki	Perempuan	
(1)	(2)	(3)	(4)
Kelahiran	399	312	711
Kematian	165	136	301
Migrasi	88	87	175
Emigrasi	124	123	247
<b>Bintan Utara</b>	<b>776</b>	<b>658</b>	<b>1.434</b>

Sumber: Dinas Kependudukan dan Catatan Sipil Kabupaten Bintan

Ket : Data 2021 tidak tersedia

**Tabel 3.2.2 Penduduk Menurut Kepemilikan Surat Administrasi Kependudukan di Kecamatan Bintan Utara, 2021**

Jenis Surat Administrasi	Jumlah
(1)	(2)
Kartu Keluarga	7.149
Kartu Tanda Penduduk (KTP)	16.750
Akte Kelahiran	16.903
Pasport	259
<b>Bintan Utara</b>	

Sumber: Dinas Kependudukan dan Catatan Sipil Kabupaten Bintan

**Tabel 3.2.3 Jumlah Akte yang Diterbitkan Catatan Sipil di Kecamatan Bintang Utara, 2021**

Jenis Akte	Jumlah
(1)	(2)
Kelahiran	n/a
Kematian	n/a
Perkawinan	150
Perceraian	n/a
<b>Bintang Utara</b>	<b>150</b>

Sumber: Dinas Kependudukan dan Catatan Sipil Kabupaten Bintang



<https://bintankab.bps.go.id>

# 4 SOSIAL

SOSIAL

<https://bintankab.bps.go.id>

## **BAB IV**

### **SOSIAL**

#### **4.1. Pendidikan**

Pembangunan di bidang pendidikan di Kecamatan Bintan Utara ditandai dengan banyaknya sarana pendidikan mulai dari tingkat Taman Kanak-kanak sampai dengan SMU/SMK/SMKS/SLB/SKH Citra Nugraha. Sarana pendidikan terbanyak adalah sarana pendidikan tingkat Sekolah Dasar sebanyak 8 buah serta swasta 2 buah yang tersebar di masing masing kelurahan/desa. Jumlah tenaga guru yang mencukupi juga dapat menunjang keberhasilan pembangunan di bidang pendidikan.

#### **4.2. Kesehatan**

Pembangunan di bidang kesehatan di Kecamatan Bintan Utara ditandai dengan banyaknya sarana kesehatan yang dilengkapi dengan fasilitas dan tenaga ahli di bidang kesehatan. Sebanyak 1 dokter Spesialis 10 Dokter Umum, 3 dokter gigi, 20 Perawat, 4 kefarmasian, 19 bidan, 23 tenaga kesehatan lainnya serta dipersiapkan untuk menekan tingkat kematian di wilayah ini.

#### **4.3. Agama**

Penduduk yang berdomisili di Kecamatan Bintan Utara memiliki agama dan keyakinan dengan mayoritas sebanyak 87.43% menganut agama Islam. Terdapat beberapa rumah ibadah yang dapat mendukung kegiatan agama di

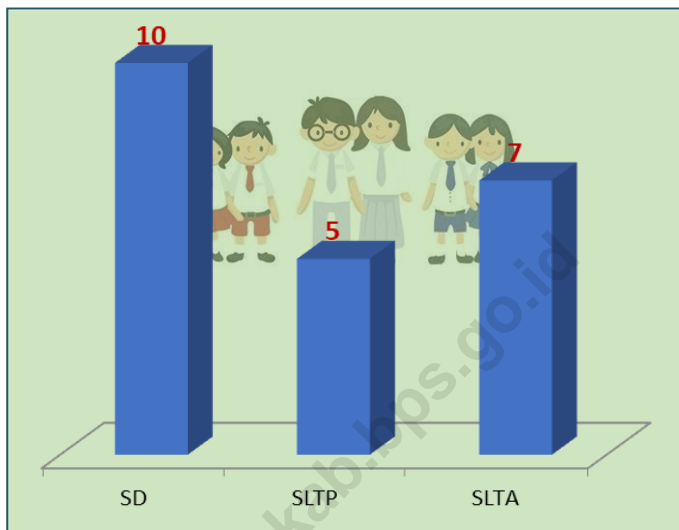


## SOSIAL

wilayah ini, antara lain 20 Masjid, 22 Musholla, 1 Gereja Katolik, 3 Gereja Kristen Protestan, dan 2 Wihara.

<https://bintankab.bps.go.id>

**Gambar 4** Jumlah Sekolah di Kecamatan Bintang Utara, 2021



Sumber : Dinas Pendidikan Kab.Bintan

## 4.1 PENDIDIKAN

**Tabel 4.1.1 Jumlah Sekolah, Murid, Guru, dan Rasio Murid-Guru Sekolah Dasar (SD) Menurut Desa/Kelurahan di Kecamatan Bintan Utara, 2020/2021**

	Desa/Kelurahan	Sekolah	Murid	Guru	Rasio Murid-Guru
	(1)	(2)	(3)	(4)	(5)
1	Lancang Kuning	1	184	11	16,73
2	Tanjung Uban Selatan	1	106	9	11,78
3	Tanjung Uban Kota	3	1.091	67	16,28
4	Tanjung Uban Utara	4	1.218	79	15,42
5	Tanjung Uban Timur	1	123	5	24,60
	<b>Bintan Utara</b>	<b>10</b>	<b>2.722</b>	<b>171</b>	<b>15,92</b>

Sumber: Dinas Pendidikan Kab Bintan

**Tabel 4.1.2 Jumlah Sekolah, Murid, Guru, dan Rasio Murid-Guru Sekolah Menengah Pertama Menurut Desa/Kelurahan di Kecamatan Bintan Utara, 2020/2021**

	<b>Desa/Kelurahan</b>	<b>Sekolah</b>	<b>Murid</b>	<b>Guru</b>	<b>Rasio Murid-Guru</b>
	(1)	(2)	(3)	(4)	(5)
1	Lancang Kuning	-	-	-	-
2	Tanjung Uban Selatan	2	1.160	53	21,89
3	Tanjung Uban Kota	-	-	-	-
4	Tanjung Uban Utara	3	773	58	13,33
5	Tanjung Uban Timur	-	-	-	-
	<b>Bintan Utara</b>	<b>5</b>	<b>1.933</b>	<b>111</b>	<b>17,41</b>

Sumber: Dinas Pendidikan Kab Bintan

**Tabel 4.1.3** Jumlah Sekolah, Murid, Guru, dan Rasio Murid-Guru Sekolah Menengah Atas (SMA) Menurut Desa/Kelurahan di Kecamatan Bintan Utara, 2020/2021

	Desa/Kelurahan	Sekolah	Murid	Guru	Rasio Murid-Guru
	(1)	(2)	(3)	(4)	(5)
1	Lancang Kuning	-	-	-	-
2	Tanjung Uban Selatan	1	977	49	19,94
3	Tanjung Uban Kota	3	265	26	10,19
4	Tanjung Uban Utara	1	746	41	18,20
5	Tanjung Uban Timur	2	277	18	15,39
	<b>Bintan Utara</b>	<b>6</b>	<b>2.265</b>	<b>134</b>	<b>16,90</b>

Sumber: Dinas Pendidikan Kab Bintan

## 4.2 KESEHATAN

Tabel 4.2.1 Jumlah Fasilitas Kesehatan Menurut Desa/Kelurahan di Kecamatan Bintan Utara, 2021

	Desa/Kelurahan	Rumah Sakit	Rumah Bersalin	Puskesmas Balai Kesehatan	Puekesmas Pembantu	Posyandu	Polindes
	(1)	(2)	(3)	(4)	(5)	(6)	(7)
1	Lancang Kuning	-	-	-	-	3	1
2	Tanjung Uban Selatan	-	-	-	-	3	1
3	Tanjung Uban Kota	-	-	1	-	4	-
4	Tanjung Uban Utara	-	-	-	1	6	1
5	Tanjung Uban Timur	-	-	-	-	4	1
	<b>Bintan Utara</b>	<b>-</b>	<b>-</b>	<b>1</b>	<b>1</b>	<b>20</b>	<b>4</b>

Sumber : Puskesmas Bintan Utara

**Tabel 4.2.2 Jumlah Tenaga Kesehatan Menurut Desa/Kelurahan di Kecamatan Bintang Utara, 2021**

Desa/Kelurahan	Tenaga Kesehatan				
	Tenaga Medis	Tenaga Keperawatan	Tenaga Kebidanan	Tenaga Kefarmasian	Tenaga Kesehatan Lainnya
(1)	(2)	(3)	(4)	(5)	(6)
1 Lancang Kuning	-	-	1	-	-
2 Tanjung Uban Selatan	-	-	1	-	-
3 Tanjung Uban Kota	13	19	15	4	9
4 Tanjung Uban Utara	1	1	1	-	-
5 Tanjung Uban Timur	-	-	1	-	-
<b>Bintang Utara</b>	<b>14</b>	<b>20</b>	<b>19</b>	<b>4</b>	<b>9</b>

Sumber : Puskesmas Bintang Utara

**Tabel 4.2.3 Jumlah Dokter Spesialis, Dokter Umum, dan Dokter Gigi Menurut Sarana Pelayanan Kesehatan di Kecamatan Bintan Utara, 2021**

Unit Kerja	Dokter Spesialis	Dokter Umum	Dokter Gigi
(1)	(2)	(3)	(4)
Puskesmas	1	10	3
Rumah Sakit	-	-	-
<b>Bintan Utara</b>	<b>1</b>	<b>10</b>	<b>3</b>

Sumber : Puskesmas Bintan Utara



**Tabel 4.2.4 Jumlah Balita Yang Pernah Mendapat Imunisasi Menurut Jenis Imunisasi di Kecamatan Bintan Utara, 2021**

Jenis Imunisasi	Jumlah
(1)	(2)
BCG	426
CAMPAK	418
DPT 1	424
DPT 2	434
DPT 3	423
POLIO 1	426
POLIO 2	424
POLIO 3	434
POLIO 4	422
HEPATITIS B1	417
HEPATITIS B2	-
HEPATITIS B3	-
<b>Bintan Utara</b>	<b>4.248</b>

Sumber : Puskesmas Bintan Utara

**Tabel 4.2.5 Jumlah Kasus 10 Penyakit Terbanyak Rawat Jalan di Kecamatan Bintan Utara, 2021**

Jenis Penyakit		Jumlah Kasus
(1)		(2)
1.	Hipertensi	2.041
2.	ISPA	1.655
3.	Cepalgia	1.425
4.	Dermatitis	1.087
5.	Observasi Febris	1.002
6.	Parangitis	504
7.	Gingivitis /Periodental/DM	361
8.	Necrosis of pulp	344
9.	Gastritis/Dispesia	282
10	Reumathoid Artitish	200
.		
<b>Bintan Utara</b>		<b>8.901</b>

Sumber : Puskesmas Bintan Utara

**Tabel 4.2.6** Jumlah Bayi Lahir, Bayi Berat Badan Lahir Rendah (BBLR), BBLR Dirujuk, dan Bergizi Buruk di Kecamatan Bintan Utara, 2017- 2021

Tahun	Bayi Lahir	BBLR		Gizi Buruk
		Jumlah	Dirujuk	
(1)	(2)	(3)	(4)	(5)
2017	423	4	0	3
2018	422	5	0	0
2019	424	0	0	0
2020	427	0	0	0
2021	430	6	0	0

Sumber : Puskesmas Bintan Utara

**Tabel 4.2.7** Jumlah Ibu Hamil, Melakukan Kunjungan K1, Melakukan Kunjungan K4, Kurang Energi Kronis (KEK), dan Mendapat Tablet Zat Besi (Fe) di Kecamatan Bintan Utara, 2017-2021

Tahun Year	Jumlah Ibu Hamil	Melakukan Kunjungan K1	Melakukan Kunjungan K4	Kurang Energi Kronis (KEK)	Mendapat Zat Besi (Fe)
(1)	(2)	(3)	(4)	(5)	(6)
2017	463	443	437	0	437
2018	487	447	443	0	371
2019	458	446	430	0	430
2020	453	452	449	0	449
2021	438	438	427	0	427

Sumber : Puskesmas Bintan Utara

**Tabel 4.2.8** Jumlah Remaja Usia 15-24 Tahun yang Mendapat Penyuluhan Tentang Kesehatan Reproduksi (Kespro), HIV/AIDS, dan Keluarga Berencana (KB) Menurut Desa/Kelurahan/Kelurahan di Kecamatan Bintan Utara, 2021

	<b>Desa/Kelurahan</b>	<b>Penyuluhan Kespro</b>	<b>Penyuluhan HIV/AIDS</b>	<b>Penyuluhan KB Family</b>
	(1)	(2)	(3)	(4)
1	<b>Lancang Kuning</b>	0	0	4
2	<b>Tanjung Uban Selatan</b>	3	3	4
3	<b>Tanjung Uban Kota</b>	2	2	4
4	<b>Tanjung Uban Utara</b>	4	4	4
5	<b>Tanjung Uban Timur</b>	1	1	4
	<b>Bintan Utara</b>	<b>10</b>	<b>10</b>	<b>20</b>

Sumber : Puskesmas Bintan Utara

**Tabel 4.2.9 Jumlah Kasus HIV/AIDS, IMS, DBD, Diare, TB dan Malaria Menurut Desa/Kelurahan di Kecamatan Bintan Utara, 2021**

	Desa/Kelurahan	HIV/ AIDS	IMS	DBD	Diare	TB	Malaria
	(1)	(2)	(3)	(4)	(5)	(6)	(7)
1	Lancang Kuning	1	0	0	7	8	0
2	Tanjung Uban Selatan	0	0	0	81	3	0
3	Tanjung Uban Kota	2	0	0	125	6	0
4	Tanjung Uban Utara	1	0	0	41	3	0
5	Tanjung Uban Timur	0	0	0	13	8	0
	<b>Bintan Utara</b>	<b>4</b>	<b>0</b>	<b>0</b>	<b>267</b>	<b>28</b>	<b>0</b>

Sumber : Puskesmas Bintan Utara

**Tabel 4.2.10 Jumlah Pasangan Usia Subur dan Akseptor KB Aktif Menurut Desa/Kelurahan di Kecamatan Bintan Utara, 2021**

	Desa/Kelurahan	MOW	Peserta KB Aktif			Implan	Jumlah
			IUD	Pil	Suntikan		
	(1)	(2)	(3)	(4)	(5)	(6)	(7)
1	Lancang Kuning	30	20	35	63	59	222
2	Tanjung Uban Selatan	17	45	327	405	69	878
3	Tanjung Uban Kota	21	53	419	533	109	1.153
4	Tanjung Uban Utara	35	50	266	287	73	728
5	Tanjung Uban Timur	9	18	47	54	36	173
	<b>Bintan Utara</b>	<b>112</b>	<b>186</b>	<b>1.094</b>	<b>1.342</b>	<b>346</b>	<b>3.154</b>

Sumber : Puskesmas Bintan Utara

**Tabel 4.2.11 Jumlah Pasangan Usia Subur dan Peserta KB Aktif Menurut Desa/Kelurahan di Kecamatan Bintan Utara, 2021**

	Desa/Kelurahan	Jumlah PUS	Peserta KB Aktif	
			Target	Realisasi
	(1)	(2)	(3)	(4)
1	Lancang Kuning	252	252	222
2	Tanjung Uban Selatan	925	926	878
3	Tanjung Uban Kota	1.325	1.325	1.153
4	Tanjung Uban Utara	1.060	1.060	728
5	Tanjung Uban Timur	268	268	173
	<b>Bintan Utara</b>	<b>3.830</b>	<b>3.830</b>	<b>3.154</b>

Sumber : Puskesmas Bintan Utara



## 4.3 AGAMA

Tabel 4.3.1 Jumlah Tempat Peribadatan Menurut Desa/Kelurahan di Kecamatan Bintan Utara, 2021

Desa/Kelurahan	Masjid	Mushola	Gereja Protestan	Gereja Katholik	Pura	Wihara
(1)	(2)	(3)	(4)	(5)	(6)	(7)
1 Lancang Kuning	2	2	-	-	-	-
2 Tanjung Uban Selatan	5	7	-	-	-	2
3 Tanjung Uban Kota	6	8	3	-	-	-
4 Tanjung Uban Utara	5	4	-	-	-	-
5 Tanjung Uban Timur	2	1	-	1	-	-
<b>Bintan Utara</b>	<b>20</b>	<b>22</b>	<b>3</b>	<b>1</b>	<b>0</b>	<b>2</b>

Sumber: Kantor Urusan Agama Bintan

**Tabel 4.3.2 Jumlah Nikah, Thalaq, Cerai dan Rujuk Menurut Desa/Kelurahan di Kecamatan Bintan Utara, 2021**

	<b>Desa/Kelurahan</b>	<b>Nikah</b>	<b>Thalaq</b>	<b>Cerai</b>	<b>Rujuk</b>
	(1)	(2)	(3)	(4)	(5)
1	Lancang Kuning	8	n/a	n/a	n/a
2	Tanjung Uban Selatan	45	n/a	n/a	n/a
3	Tanjung Uban Kota	59	n/a	n/a	n/a
4	Tanjung Uban Utara	30	n/a	n/a	n/a
5	Tanjung Uban Timur	8	n/a	n/a	n/a
	<b>Bintan Utara</b>	<b>150</b>			

Sumber: Kantor Urusan Agama Bintan Utara

**Tabel 4.3.3 Penyaluran Zakat Fitrah Menurut Desa/Kelurahan di Kecamatan Bintan Utara, 2021**

	Desa/Kelurahan	Mustahik	Muzzaki	Zakat Fitrah yang disalurkan	
				Beras (Kg)	Uang (Rp)
	(1)	(2)	(3)	(4)	(5)
1	Lancang Kuning	153	n/a	n/a	38.250.000
2	Tanjung Uban Selatan	517	n/a	n/a	129.250.000
3	Tanjung Uban Kota	456	n/a	n/a	114.000.000
4	Tanjung Uban Utara	278	n/a	n/a	69.500.000
5	Tanjung Uban Timur	124	n/a	n/a	31.000.000
	<b>Bintan Utara</b>	<b>1.528</b>	<b>-</b>	<b>-</b>	<b>409.270.000</b>

Sumber: Kantor Urusan Agama Bintan Utara

<https://bintankab.bps.go.id>

# 5 PERTANIAN



## P E R T A N I A N

### 5.1. Tanaman Pangan

Produksi tanaman pangan di Kecamatan Bintan Utara mencapai 9,12 ton dengan komoditi sebagai berikut:

- padi
- jagung
- ubi kayu
- ubi jalar
- talas
- kacang tanah

### 5.2. Hortikultura

Produksi buah-buahan mencapai 80,96 ton dengan komoditi terbanyak adalah sayuran kangkung dan buah pepaya.

### 5.3. Perkebunan

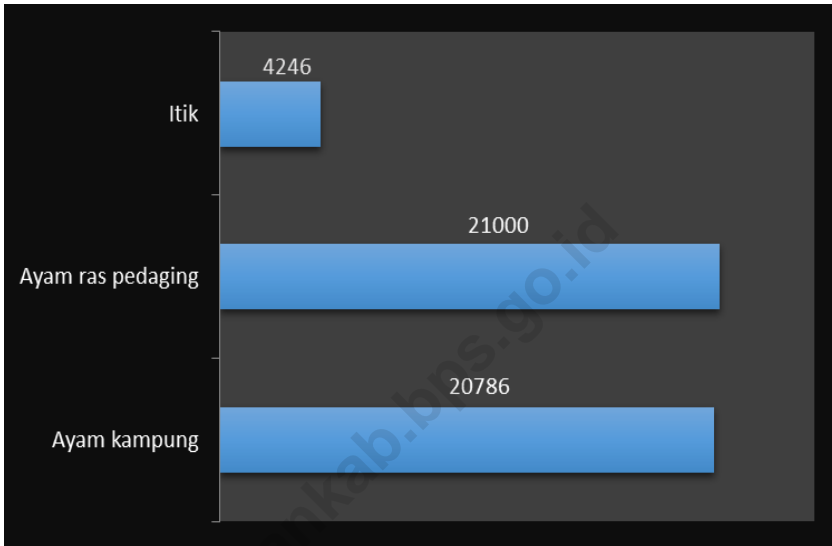
Produksi tanaman perkebunan di Kecamatan Bintan Utara mencapai 15,65 ton.

### 5.4. Peternakan

Ternak yang ada di wilayah ini meliputi sapi dan kambing yang sebagian besar terletak di Desa Lancang Kuning.

PERTANIAN

**Gambar 5** Jumlah Populasi Unggas menurut Jenis Hewan di Kecamatan Bintan Utara, 2021 (ekor)



Sumber : Dinas Pertanian dan Ketahanan Pangan Kabupaten Bintan

## 5.1 TANAMAN PANGAN

**Tabel 5.1.1 Luas Tanam, Luas Panen, dan Produksi Komoditas Tanaman Pangan di Kecamatan Bintang Utara, 2021**

Komoditas	Luas Tanam (Ha)	Luas Panen (Ha)	Produksi (kwintal)
(1)	(2)	(3)	(4)
Padi	-	-	-
Jagung	10	6	390
Ubi Kayu	38	41	8.610
Ubi Jalar	0	2	120
Talas	-	-	-
Kacang Tanah	-	-	-
<b>Bintang Utara</b>	<b>48</b>	<b>49</b>	<b>9.120</b>

Sumber : Dinas Pertanian dan Ketahanan Pangan Kabupaten Bintang



5.2 HORTIKULTURA

Tabel 5.2.2 Produksi Buah-Buahan Menurut Komoditas di Kecamatan Bintang Utara, 2021 (Kuintal)

Komoditas	Produksi
(1)	(2)
Mangga	8
Salak	240,7
Nangka	430
Pepaya	58
Pisang	200
Nanas	22
Durian	80.000
<b>Bintang Utara</b>	<b>80.958,7</b>

Sumber : Dinas Pertanian dan Ketahanan Pangan Kabupaten Bintang

## 5.3 PERKEBUNAN

**Tabel 5.3.1** Luas Tanaman dan Produksi Perkebunan Menurut Komoditas di Kecamatan Bintang Utara, 2021

Komoditas	Luas Lahan (Ha)			Produksi (Ton)
	TBM	TM	TTR	
(1)	(2)	(3)	(4)	(5)
Karet	12	2	8	3,65
Kelapa	9	5	5	12,00
Kelapa Sawit	-	-	-	-
Lada	-	-	-	-
Cengkeh	-	-	-	-
<b>Bintang Utara</b>	<b>21</b>	<b>7</b>	<b>13</b>	<b>15,65</b>

Sumber : Dinas Pertanian dan Ketahanan Pangan Kabupaten Bintang

## PERTANIAN

### 5.4 PETERNAKAN

Tabel 5.4.1 Populasi Unggas Menurut Desa/Kelurahan/Kelurahan dan Jenis Unggas di Kecamatan Bintan Utara, 2021 (Ekor)

Jenis Unggas	Jumlah
(1)	(2)
Ayam Kampung	20.786
Ayam Ras Pedaging	21.000
Itik	4.246
<b>Bintan Utara</b>	<b>46.032</b>

Sumber : Dinas Pertanian dan Ketahanan Pangan Kabupaten Bintan

## 5.5 PERIKANAN

Tabel 5.5.1 Jumlah Rumah Tangga Perikanan Tangkap Menurut Subsektor di Kecamatan Bintan Utara, 2018, 2019 dan 2021

Rumah Tangga Perikanan	Jumlah		
	2019	2020	2021
(1)	(2)	(3)	(4)
Penangkapan	n/a	n/a	n/a
Air Laut	n/a	n/a	n/a
Air Tawar	n/a	n/a	n/a
Air Payau	n/a	n/a	n/a
P2HP	n/a	n/a	n/a
<b>Bintan Utara</b>	<b>n/a</b>	<b>n/a</b>	<b>n/a</b>

Sumber: Dinas Kelautan dan Perikanan Kabupaten Bintan

PERTANIAN

**Tabel 5.5.2 Nilai Produksi dan Volume Perikanan Tangkap Menurut Subsektor di Kecamatan Bintan Utara, 2019 dan 2021**

Subsektor	Volume (Ton)		Nilai Produksi (000 Rp)	
	2019	2021	2019	2021
(1)	(2)	(3)	(4)	(5)
Perikanan Laut				
1 Penangkapan		n/a	n/a	n/a
2 Budidaya Laut		n/a	n/a	n/a
Perikanan Tawar				
1 Budidaya Air Tawar		n/a	n/a	n/a
2 Budidaya Air Payau		n/a	n/a	n/a
<b>Bintan Utara</b>				

Sumber: Dinas Kelautan dan Perikanan Kabupaten Bintan

**Tabel 5.5.3 Jumlah Perahu/Kapal Menurut Kecamatan dan Jenis Kapal di Kecamatan Bintan Utara, 2018-2021**

Jenis Kapal	2018	2019	2021
(1)	(2)	(3)	(4)
1. Perahu Tanpa Motor	n/a	n/a	n/a
2. Perahu Motor Tempel	n/a	n/a	n/a
3. Kapal Motor	n/a	n/a	n/a
<b>Bintan Utara</b>			

Sumber: Dinas Kelautan dan Perikanan Kabupaten Bintan



# 6

## INDUSTRI, PERTAMBANGAN, ENERGI, DAN KONSTRUKSI

<http://bintankab.bps.go.id>





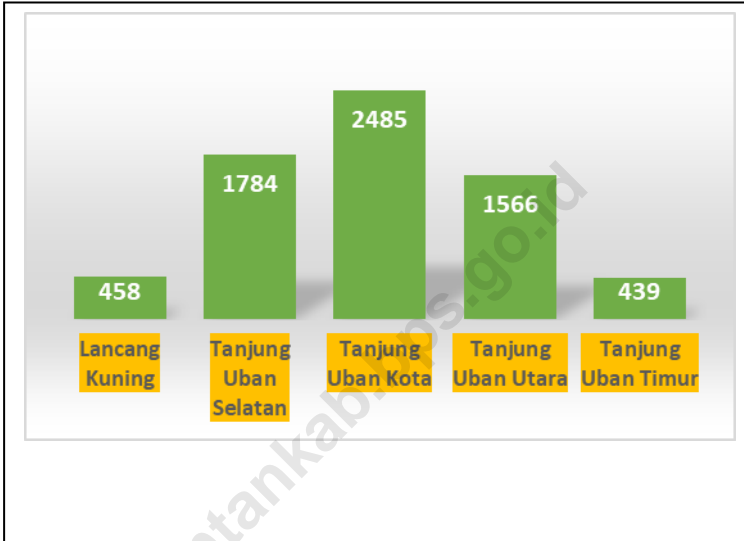
## **BAB VI**

### **INDUSTRI**

Sektor industri di Kecamatan Bintang Utara masih memerlukan banyak perhatian dari pemerintah. Dari data yang diperoleh Di Kecamatan Bintang Utara tidak terdapat Industri Besar, yang ada hanya industri kecil atau industri Rumah Tangga.

Sektor industri yang banyak terdapat di Kecamatan Bintang Utara adalah industri rumah tangga dengan komoditas andalannya adalah kain tenun dan kue kering.

**Gambar 6** Jumlah Pengguna PLN di Kecamatan Bintan Utara, 2021



## 6.1 INDUSTRI

**Tabel 6.1.1 Jumlah Industri Pengolahan Mikro dan Tenaga Kerja di Kecamatan Bintan Utara, 2021**

<b>Desa/Kelurahan</b>	<b>Industri Mikro</b>	<b>Tenaga Kerja</b>
(1)	(2)	(3)
Lancang Kuning	-	-
Tanjung Uban Selatan	16	-
Tanjung Uban Kota	3	-
Tanjung Uban Utara	22	-
Tanjung Uban Timur	3	-
<b>Bintan Utara</b>	<b>44</b>	<b>-</b>

Sumber: PODES

**6.2 ENERGI**

**Tabel 6.2.1 Jumlah Rumah Tangga yang Memanfaatkan Listrik PLN dan Non PLN di Kecamatan Bintan Utara, 2021**

Desa/Kelurahan	Listrik	
	PLN	NON PLN
(1)	(2)	(3)
Lancang Kuning	458	0
Tanjung Uban Selatan	1.784	0
Tanjung Uban Kota	2.485	0
Tanjung Uban Utara	1.566	0
Tanjung Uban Timur	439	0
<b>Bintan Utara</b>	<b>6.732</b>	<b>0</b>

Sumber: Data podes

<b>Desa/Kelurahan</b>	<b>Jumlah</b>
(1)	(2)
1 Lancang Kuning	0
2 Tanjung Uban Selatan	0
3 Tanjung Uban Kota	1
4 Tanjung Uban Utara	0
5 Tanjung Uban Timur	0
<b>Bintan Utara</b>	<b>1</b>



<https://bintankab.bps.go.id>

# **7** PERDAGANGAN





## **BAB VII**

### **PERDAGANGAN**

Perdagangan atau perniagaan adalah kegiatan tukar-menukar barang atau jasa atau keduanya yang berdasarkan kesepakatan bersama bukan pemaksaan.

Pada tahun 2021, terdapat 592 sarana perdagangan di Kecamatan Bintan Utara. Sarana perdagangan tersebut tersebar di masing-masing desa/kelurahan. Sarana perdagangan memudahkan transaksi jual-beli bagi penduduk Bintan Utara. Persebaran usaha jasa perorangan dan perdagangan skala sedang dan kecil masih terpusat di Desa Tanjung Uban Timur dengan total 24 unit perdagangan.

PERDAGANGAN

Tabel 7.1 Jumlah Unit Perdagangan Menurut Desa di Kecamatan Bintan Utara, 2021

Unit Perdagangan	Lancang Kuning	Tanjung Uban Selatan	Tanjung Uban Kota	Tanjung Uban Utara	Tanjung Uban Timur
(1)	(2)	(3)	(4)	(5)	(6)
1. Minimarket	-	5	5	2	-
2. Pasar Permanen	-	1	1	-	-
3. Pasar Semi Permanen	-	-	-	-	-
4. Rumah Makan	-	6	5	-	-
5. Warung Makan	20	65	45	50	4
6. Warung Kelontong	10	35	160	105	16
7. Bengkel	1	11	6	3	3
8. Salon	-	3	5	2	-
9. Fotokopi	-	2	1	3	1
10. Usaha Cuci Motor Mobil	-	5	4	1	-
11. Kios BBM	1	-	2	3	-
<b>Jumlah</b>	<b>32</b>	<b>133</b>	<b>234</b>	<b>169</b>	<b>24</b>

Sumber: BPS Kabupaten Bintan

<https://bintankab.bps.go.id>

# 8 HOTEL DAN PARIWISATA



## **BAB VIII**

### **HOTEL DAN PARIWISATA**

Perkembangan perekonomian suatu daerah sangat ditentukan oleh fasilitas pendukungnya seperti fasilitas akomodasi dan pariwisata.

Pada tahun 2021, Kecamatan Bintang Utara memiliki 8 unit usaha penyedia jasa penginapan.

Aspek pariwisata di wilayah ini masih perlu ditingkatkan mengingat hanya terdapat 8 buah wisma yang beroperasi, antara lain:

1. Wisma Pesona
2. Wisma Sari Bintang
3. Wisma Puri Anda
4. Wisma Bintang Wisata
5. Wisma Jimy
6. Yan Home stay
7. Hotel Melayu Berdendang
8. Hotel Pasar Baru

## HOTEL DAN PARIWISATA

**Tabel 8.1 Jumlah Hotel dan Akomodasi Lainnya Menurut Klasifikasi di Kecamatan Bintan Utara, 2021**

Tahun	Hotel					Akomodasi Lainnya
	Bintang 1	Bintang 2	Bintang 3	Bintang 4	Bintang 5	
(1)	(2)	(3)	(4)	(5)	(6)	(7)
1. Lancang Kuning	-	-	-	-	-	-
2. Tanjung Uban Selatan	-	-	-	-	-	4
3. Tanjung Uban Kota	-	-	-	-	-	4
4. Tanjung Uban Utara	-	-	-	-	-	-
5. Tanjung Uban Timur	-	-	-	-	-	-
<b>Bintan Utara</b>	-	-	-	-	-	<b>8</b>

Sumber: Kantor Camat Bintan Utara

**Tabel 8.2 Jumlah Restoran/Warung Makan Menurut Desa/Kelurahan di Kecamatan Bintang Utara, 2021**

	Desa/Kelurahan	Jenis	
		Restoran	Warung Makan
	(1)	(2)	(3)
1	Lancang Kuning	0	20
2	Tanjung Uban Selatan	6	65
3	Tanjung Uban Kota	5	45
4	Tanjung Uban Utara	0	50
5	Tanjung Uban Timur	0	4
	<b>Bintang Utara</b>	<b>11</b>	<b>184</b>

Sumber: Olahan data podes



Tabel 8.3 Obyek Wisata di Kecamatan Bintan Utara, 2021

	Desa/Kelurahan	Objek Wisata	Jumlah
	(1)	(2)	(3)
1	Lancang Kuning	1	1
2	Tanjung Uban Selatan	-	-
3	Tanjung Uban Kota	-	-
4	Tanjung Uban Utara	1	1
5	Tanjung Uban Timur	-	-
	<b>Bintan Utara</b>	<b>2</b>	<b>2</b>

Sumber: Kantor Camat Bintan Utara

# 9

## TRANSPORTASI DAN KOMUNIKASI

<https://bintan.kab.bps.go.id>



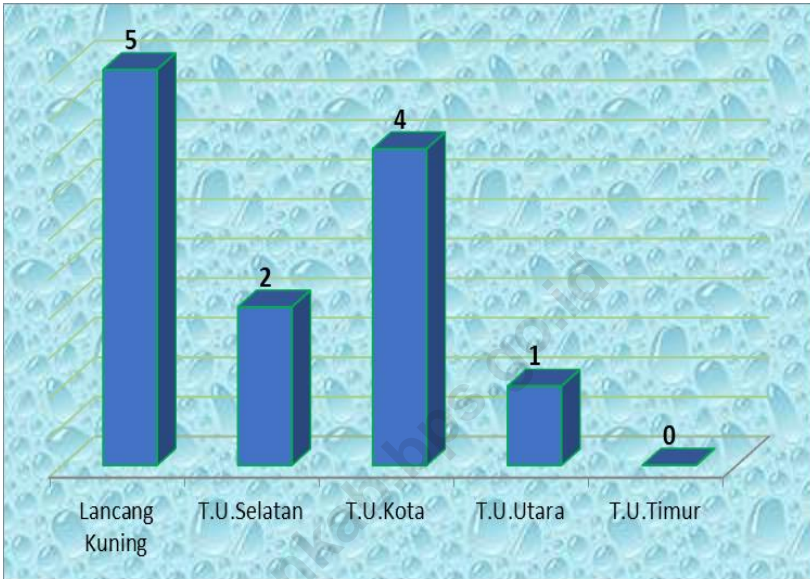
**BAB IX**

**TRANSPORTASI DAN KOMUNIKASI**

Kegiatan perekonomian memerlukan dukungan sarana dan prasarana transportasi yang memadai. Di Kecamatan Bintan Utara transportasi yang digunakan adalah transportasi darat dan laut. Dimana jenis transportasi darat di wilayah ini hanya mengandalkan angkutan sepeda motor atau ojek dan angkutan roda empat. Transportasi darat sangat berhubungan dengan kondisi dan ketersediaan jalan raya. Dengan semakin meningkatnya kegiatan perekonomian, maka dibutuhkan ketersediaan kondisi jalan yang baik untuk memudahkan mobilitas penduduk dan arus barang. Jumlah panjang jalan pada 2021 mencapai 41 Kilometer.

Sebagai wilayah yang didominasi dengan laut, angkutan darat menjadi sarana transportasi utama bagi masyarakat Kecamatan Bintan Utara. Akan tetapi ketersediaan akan pelabuhan menjadi suatu hal yang juga sangat penting.

**Gambar 7** Ketersediaan BTS (*Base Transceiver Station*) Menurut kelurahan/desa di Kec Bintang Utara 2021



Sumber: Data podes

**Tabel 9.1 Jumlah keberadaan BTS (*Base Transceiver Station*) Menurut Desa/Kelurahan Kecamatan Bintang Utara, 2021**

<b>Desa/Kelurahan</b>	<b>Jumlah</b>
(1)	(2)
1 Lancang Kuning	5
2 Tanjung Uban Selatan	2
3 Tanjung Uban Kota	4
4 Tanjung Uban Utara	1
5 Tg. Uban Timur	-
<b>Jumlah</b>	<b>14</b>

Sumber: data Podes (Potensi Desa)

**Tabel 9.2 Sinyal Telekomunikasi yang tersedia dan yang terkuat menurut Desa/Kelurahan di Kecamatan Bintan Utara, 2021**

	<b>Desa/Kelurahan</b>	<b>Sinyal tersedia</b>	<b>Sinyal Terkuat</b>
	(1)	(2)	(3)
1	Lancang Kuning	4G/3G/2G/EDGE	3G
2	Tanjung Uban Selatan	4G/3G/2G/EDGE	4G
3	Tanjung Uban Kota	4G/3G/2G/EDGE	4G
4	Tanjung Uban Utara	4G/3G/2G/EDGE	4G
5	Tanjung Uban Timur	4G/3G/2G/EDGE	4G

Keterangan: 4G/3G/2G/EDGE

Sumber: data Podes (Potensi Desa)

**Tabel 9.3 Ketersediaan Provider GSM menurut Desa/Kelurahan di Kecamatan Bintan Utara, 2021**

	<b>Desa/Kelurahan</b>	<b>Provider</b>
	<b>(1)</b>	<b>(2)</b>
1	Lancang Kuning	5
2	Tanjung Uban Selatan	5
3	Tanjung Uban Kota	5
4	Tanjung Uban Utara	5
5	Tanjung Uban Timur	5
	<b>Jumlah</b>	<b>25</b>

Sumber: data Podes (Potensi Desa)



# DATA

**MENCERDASKAN BANGSA**



**BADAN PUSAT STATISTIK  
KABUPATEN BINTAN**

Jl. Tata Bumi, Ceruk Ijuk, Toapaya, Bintan, Kepulauan Riau  
Telp (0771) 3300 700

Homepage: <https://bintankab.bps.go.id/>, E-mail: [bps2102@bps.go.id](mailto:bps2102@bps.go.id)