



st 2013  
SENSUS PERTANIAN

Katalog BPS : 1102001.1275180

# KECAMATAN MEDAN DELI DALAM ANGKA 2013



**BADAN PUSAT STATISTIK  
KOTA MEDAN**



Katalog BPS : 1102001.1275180

# KECAMATAN MEDAN DELI DALAM ANGKA 2013

<https://medankota.bps.go.id>  
<http://medankota.bps.go.id>



**BADAN PUSAT STATISTIK  
KOTA MEDAN**

**KECAMATAN MEDAN DELI  
DALAM ANGKA 2013**

Katalog BPS : 1102001.1275.180  
No. Publikasi : 12750.1320

Ukuran buku : 21cm x 15 cm  
Jumlah Halaman : xx + 87

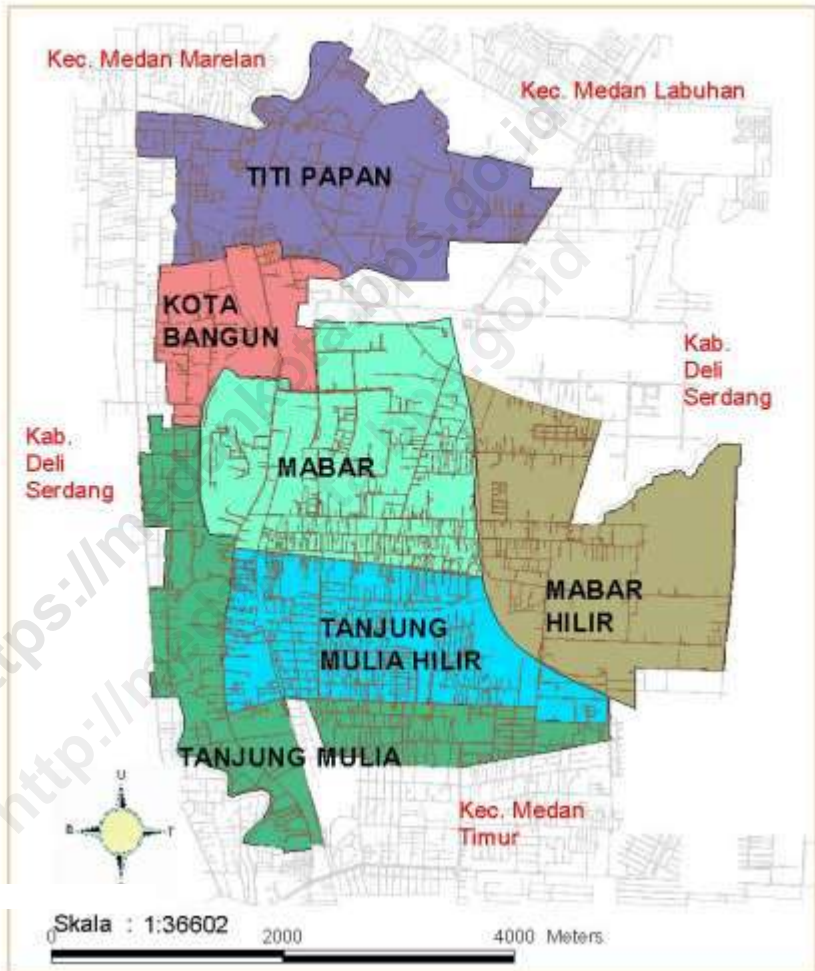
Naskah : KSK Kec. Medan Deli  
Penyunting : Seksi IPDS

Gambar Kulit :  
Seksi Integrasi Pengolahan dan Diseminasi Statistik

Diterbitkan oleh :  
Badan Pusat Statistik Kota Medan

Boleh dikutip dengan menyebut sumbernya

# Peta Kecamatan Medan Deli



**PEMERINTAH  
KOTA MEDAN**



**Pengertian lambang Kota Medan:**

- ❑ Suatu perisai terbagi atas 5 bagian yang masing-masing melukiskan 5 bahan pokok terpenting yang diekspor dari Medan yakni; Nenas, Sisal, Teh, Pohon Getah, Kelapa Sawit dan Tembakau
- ❑ Suatu lingkaran yang terdiri dari setangkai padi dan sedahan kapas, masing-masing terdiri dari 17 biji padi dan 8 bunga kapas
- ❑ Suatu bambu runcing yang terletak dibelakang perisai
- ❑ Suatu bintang bambu runcing dan 4 tiang yang menjinjing perisai dan lingkaran tsb dan menghubungkan pita sutera

**Arti lambang-lambang yang terdapat pada Logo Kota Medan:**

- ❑ 17 Biji padi berarti tanggal 17 dari Hari Proklamasi Kemerdekaan Republik Indonesia
- ❑ 8 Bunga kapas berarti bulan ke-8 dari Tahun Proklamasi Kemerdekaan Republik Indonesia
- ❑ 4 Tiang dan 5 bahagian dari perisai berarti Tahun 45 dari Proklamasi Kemerdekaan Republik Indonesia
- ❑ Satu bambu runcing yang terletak di belakang perisai, adalah lambang perjuangan Kemerdekaan Republik Indonesia, dan lima bahan-bahan pokok yang terpenting di hadapan bambu runcing, berarti kemakmuran serta Keadilan Sosial yang merata ada dihadapan kita.
- ❑ Bintang yang bersinar lima adalah Bintang Nasional yang berarti bahwa hidup penduduk Kota Medan khususnya dan Indonesia

umumnya akan bersinar-sinar, bahagia dan lepas dari kemiskinan dan kemelaratan.

- Lima sinar Bintang, lima bahan-bahan pokok terpenting yang di ekspor dari Medan dan lima bahagian perisai berarti Pancasila, yang menjadi Dasar Negara Republik Indonesia

<https://medankota.bps.go.id>  
<http://medankota.bps.go.id>



**PEMERINTAH KOTA MEDAN  
CAMAT MEDAN DELI**

**KATA SAMBUTAN**

Pertama-tama saya mengucapkan terima kasih kepada Kordinator Statistik Kecamatan Medan Deli serta kerjasama seluruh aparat kecamatan dan kelurahan sekecamatan Medan Deli atas terbitnya publikasi Kecamatan Medan Deli Dalam Angka Tahun 2013.

Buku publikasi Kecamatan Medan Deli dalam Angka Tahun 2012 ini memuat data tentang keadaan Kecamatan Medan Deli dalam bentuk angka-angka yang diperoleh dari sumbernya langsung yaitu instansi-instansi pemerintah/Kantor Camat, Kantor Lurah dan Instansi lain di kecamatan Medan Deli, sehingga data yang termuat dalam publikasi ini merupakan data yang aktual dan akurat serta mencerminkan keadaan Kecamatan Medan Deli pada tahun 2012.

Buku ini diperlukan oleh pengguna data baik instansi pemerintah maupun masyarakat sebagai bahan perencanaan pembangunan di segala bidang, serta merupakan sumber informasi tentang kondisi Kecamatan Medan Deli yang saat ini sedang berkembang.

Akhirnya sekali lagi saya ucapkan terima kasih kepada Kordinator Statistik Kecamatan yang telah berusaha keras dalam penyusunan buku ini dan saya harapkan terus berkelanjutan untuk masa yang akan datang.

Medan, Oktober 2013  
CAMAT MEDAN DELI

HENDRA ASMILAN, S.I.P  
NIP. 19690617 199909 1 001



**BADAN PUSAT STATISTIK KOTA MEDAN  
KSK MEDAN DELI**

**KATA PENGANTAR**

Dengan memanjatkan puji dan syukur ke hadirat Tuhan Yang Maha Esa, kami telah dapat menyelesaikan publikasi "Kecamatan Medan Deli Dalam Angka Tahun 2013" ini. Usainya penerbitan publikasi ini dimungkinkan berkat adanya bantuan dari Pemerintah Kecamatan Medan Deli serta instansi pemerintah lainnya.

Kebutuhan akan data statistik semakin meningkat terutama dalam menyambut millenium kedua. Hal tersebut menjadi pendorong bagi kami untuk menyusun publikasi ini. Data yang disajikan bersumber dari data yang terdapat di kantor kecamatan Medan Deli, kantor kelurahan sekecamatan Medan Deli serta instansi pemerintah lainnya. Selain itu data yang ada pada publikasi ini merupakan data yang bersumber dari berbagai kegiatan rutin, survei maupun sensus yang diselenggarakan Badan Pusat Statistik di kecamatan Medan Deli.

Pada kesempatan ini kami mengucapkan banyak terima kasih kepada Camat Medan Deli atas perhatian dan bantuannya sehingga terbitnya publikasi ini, serta kepada instansi-instansi pemerintah lainnya.

Saran dan kritik demi penyempurnaan publikasi ini di masa yang akan datang sangat kami harapkan dari berbagai pihak.

Akhirnya semoga penyajian data statistik ini dapat membantu memenuhi kebutuhan data bagi pihak-pihak yang memerlukan serta bermanfaat bagi semua pihak.

Medan, Oktober 2013  
KSK MEDAN DELI

YASRIL JAMBAK.SE  
NIP. 197305052002121003



Daftar Publikasi BPS Kota Medan Terbitan tahun 2012

No.	Judul	Diterbitkan	Tersedia Dalam Bentuk Hardcopy	Tersedia Dalam Bentuk Softcopy	
				Flash Disk	CD-ROM
(1)	(2)	(3)	(4)	(5)	(6)
1.	Perhitungan Pendapatan Regional Kota Medan Tahun 2012	2012	Ya	Ya	Ya
2.	Produk Domestik Regional Bruto Menurut Penggunaan Kota Medan 2000-2012	2012	Ya	Ya	Ya
3.	Buku Saku Data Pokok Statistik Kota Medan 2012	2012	Ya	Ya	Ya
4.	Medan Dalam Angka 2012	2012	Ya	Ya	Ya
5.	Kecamatan Medan Tuntungan Dalam Angka 2012	2012	Ya	Ya	Ya
6.	Kecamatan Medan Johor Dalam Angka 2012	2012	Ya	Ya	Ya
7.	Kecamatan Medan Amplas Dalam Angka 2012	2012	Ya	Ya	Ya
8.	Kecamatan Medan Denai Dalam Angka 2012	2012	Ya	Ya	Ya
9.	Kecamatan Medan Area Dalam Angka 2012	2012	Ya	Ya	Ya

10.	Kecamatan Medan Kota Dalam Angka 2012	2012	Ya	Ya	Ya
11.	Kecamatan Medan Maimun Dalam Angka 2012	2012	Ya	Ya	Ya
12.	Kecamatan Medan Polonia Dalam Angka 2012	2012	Ya	Ya	Ya
13.	Kecamatan Medan Baru Dalam Angka 2012	2012	Ya	Ya	Ya
14.	Kecamatan Medan Selayang Dalam Angka 2012	2012	Ya	Ya	Ya
15.	Kecamatan Medan Sunggal Dalam Angka 2012	2012	Ya	Ya	Ya
16.	Kecamatan Medan Helvetia Dalam Angka 2012	2012	Ya	Ya	Ya
17.	Kecamatan Medan Petisah Dalam Angka 2012	2012	Ya	Ya	Ya
18.	Kecamatan Medan Barat Dalam Angka 2012	2012	Ya	Ya	Ya
19.	Kecamatan Medan Timur Dalam Angka 2012	2012	Ya	Ya	Ya
20.	Kecamatan Medan Perjuangan Dalam Angka 2012	2012	Ya	Ya	Ya
21.	Kecamatan Medan Tembung Dalam Angka 2012	2012	Ya	Ya	Ya
22.	Kecamatan Medan Deli Dalam Angka 2012	2012	Ya	Ya	Ya

23.	Kecamatan Medan Labuhan Dalam Angka 2012	2012	Ya	Ya	Ya
24.	Kecamatan Medan Marelan Dalam Angka 2012	2012	Ya	Ya	Ya
25.	Kecamatan Medan Belawan Dalam Angka 2012	2012	Ya	Ya	Ya
26.	PDRB Kota Medan Per Kecamatan tahun 2012	2012	Ya	Ya	Ya
27.	Statistik Daerah Kota Medan 2012	2012	Ya	Ya	Ya
28.	Gini Ratio Kota Medan tahun 2001-2012	2012	Ya	Ya	Ya
29.	Statistik Daerah Kecamatan Medan Tuntungan 2012	2012	Ya	Ya	Ya
30.	Statistik Daerah Kecamatan Medan Johor 2012	2012	Ya	Ya	Ya
31.	Statistik Daerah Kecamatan Medan Amplas 2012	2012	Ya	Ya	Ya
32.	Statistik Daerah Kecamatan Medan Denai 2012	2012	Ya	Ya	Ya
33.	Statistik Daerah Kecamatan Medan Area 2012	2012	Ya	Ya	Ya
34.	Statistik Daerah Kecamatan Medan Kota 2012	2012	Ya	Ya	Ya
35.	Statistik Daerah Kecamatan Medan Maimun 2012	2012	Ya	Ya	Ya
36.	Statistik Daerah	2012	Ya	Ya	Ya

	Kecamatan Medan Polonia 2012				
37.	Statistik Daerah Kecamatan Medan Baru 2012	2012	Ya	Ya	Ya
38.	Statistik Daerah Kecamatan Medan Selayang 2012	2012	Ya	Ya	Ya
39.	Statistik Daerah Kecamatan Medan Sunggal 2012	2012	Ya	Ya	Ya
40.	Statistik Daerah Kecamatan Medan Helvetia 2012	2012	Ya	Ya	Ya
41.	Statistik Daerah Kecamatan Medan Petisah 2012	2012	Ya	Ya	Ya
42.	Statistik Daerah Kecamatan Medan Barat 2012	2012	Ya	Ya	Ya
43.	Statistik Daerah Kecamatan Medan Timur 2012	2012	Ya	Ya	Ya
44.	Statistik Daerah Kecamatan Medan Perjuangan 2012	2012	Ya	Ya	Ya
45.	Statistik Daerah Kecamatan Medan Tembung 2012	2012	Ya	Ya	Ya
46.	Statistik Daerah Kecamatan Medan Deli 2012	2012	Ya	Ya	Ya
47.	Statistik Daerah Kecamatan Medan Labuhan 2012	2012	Ya	Ya	Ya
48.	Statistik Daerah Kecamatan Medan Marelan 2012	2012	Ya	Ya	Ya

49.	Statistik Daerah Kecamatan Medan Belawan 2012	2012	Ya	Ya	Ya
-----	---	------	----	----	----

<https://medankota.bps.go.id>  
<http://medankota.bps.go.id>

## Daftar Isi

	Halaman
Peta Kecamatan Medan Deli.....	iii
Lambang Daerah Kota Medan .....	iv
Kata Sambutan Camat Medan Deli .....	vi
Kata Pengantar KSK Medan Deli .....	vii
Daftar Publikasi BPS Kota Medan Terbitan Tahun 2012.....	viii
Daftar Isi .....	xiii
Daftar Tabel.....	xv
Daftar Gambar .....	xx
Daftar Lampiran.....	xxi
BAB I : Keadaan Geografis.....	1
BAB II : Pemerintahan .....	9
BAB III : Penduduk Dan Tenaga Kerja.....	17
BAB IV : Sosial .....	31
BAB V : Industri, Energi, dan Air Minum.....	49
BAB VI : Ekonomi .....	57
BAB VII : Hotel, Restoran Dan Pariwisata.....	67
BAB VIII : Keuangan Dan Harga.....	75
Lampiran .....	81

## Daftar Tabel

	Halaman
Tabel 1.1:	Letak dan Geografis Kecamatan Medan Deli Tahun 2012.....5
Tabel 1.2:	Luas Wilayah dirinci per Kelurahan di Kecamatan Medan Deli Tahun 2012.....6
Tabel 1.3:	Jarak Kantor Lurah ke Kantor Camat di Kecamatan Medan Deli Tahun 2012.....7
Tabel 1.4:	Daftar Alamat Kantor Kelurahan di Kecamatan Medan Deli Tahun 2012.....8
Tabel 2.1:	Banyaknya Lingkungan dan Blok sensus dirinci menurut Kelurahan di Kecamatan Medan Deli Tahun 2012.....13
Tabel 2.2:	Banyaknya Pegawai Negeri Kantor Camat dan Instansi- instansi Pemerintah di Kecamatan Medan Deli Tahun 2012 (Jiwa).....14
Tabel 2.3:	Banyaknya Pegawai Negeri menurut golongan dirinci menurut Kelurahan di Kecamatan Medan Deli Tahun 2012 (Jiwa).....15
Tabel 2.4:	Banyaknya Pertahanan Sipil menurut Kelurahan di Kecamatan Medan Deli Tahun 2012 .....16
Tabel 3.1:	Jumlah penduduk, Luas Kelurahan kepadatan penduduk per Km dirinci menurut Kelurahan di Kecamatan Medan Deli Tahun 2012.....21
Tabel 3.2:	Banyaknya Rumah Tangga, Penduduk dan Rata-rata anggota Rumah Tangga dirinci menurut Kelurahan di Kecamatan Medan Deli Tahun 2012 .....22

Tabel 3.3:	Jumlah Penduduk menurut jenis kelamin dirinci menurut Kelurahan di Kecamatan Medan Deli Tahun 2012 .....	23
Tabel 3.4:	Jumlah Penduduk Menurut Kelompok Umur & Jenis Kelamin Di Kecamatan Medan Deli Tahun 2012 .....	24
Tabel 3.5:	Banyaknya Warga Negara Asing menurut Kewarganegaraan dirinci menurut Kelurahan di Kecamatan Medan Deli Tahun 2012.....	25
Tabel 3.6:	Banyaknya Mutasi dan Mutandis Penduduk menurut Kelurahan di Kecamatan Medan Deli Tahun 2012 .....	26
Tabel 3.7:	Komposisi Mata Pencaharian Penduduk menurut Kelurahan di Kecamatan Medan Deli Tahun 2012 .....	27
Tabel 3.8:	Jumlah Penduduk dirinci Menurut Agama yang Dianut per Kelurahan di Kecamatan Medan Deli Tahun 2012 .....	29
Tabel 4.1 :	Jumlah Sekolah PAUD, Taman Kanak-kanak (TK) Negeri, dan Swasta dirinci menurut Kelurahan di Kecamatan Medan Deli Tahun 2012.....	35
Tabel 4.2 :	Jumlah Sekolah Dasar Negeri dan Swasta dirinci menurut Kelurahan di Kecamatan Medan Deli Tahun 2012.....	36
Tabel 4.3 :	Jumlah murid Sekolah Dasar Negeri dan Swasta diperinci menurut Kelurahan di Kecamatan Medan Deli Tahun 2012 .....	37
Tabel 4.4 :	Jumlah Guru Sekolah Dasar Negeri dan Swasta diperinci menurut Kelurahan di Kecamatan Medan Deli Tahun 2012 ....	38
Tabel 4.5.	Rasio Murid dan Guru Pada Sekolah Dasar Menurut Kelurahan di Kecamatan Medan Deli Tahun 2012 .....	39



Tabel 4.6 :	Jumlah Sekolah Lanjutan Tingkat Pertama Negeri dan Swasta diperinci menurut Kelurahan di Kecamatan Medan Deli Tahun 2012.....	40
Tabel 4.7 :	Jumlah Sekolah Lanjutan Tingkat Atas Negeri dan Swasta diperinci menurut Kelurahan di Kecamatan Medan Deli Tahun 2012.....	41
Tabel 4.8:	Banyaknya Rumah Sakit, Puskesmas, BPU dan BKIA diperinci menurut Kelurahan di Kecamatan Medan Deli Tahun 2012.....	42
Tabel 4.9:	Jumlah Posyandu, Dokter dan Bidan yang melayani KB diperinci menurut Kelurahan di Kecamatan Medan Deli Tahun 2012.....	43
Tabel 4.10:	Jumlah Pasangan Usia Subur (PUS) yang mempergunakan alat kontrasepsi IUD, Pil, Kondom, Mow/P, Implant dan Suntikan diperinci menurut Kelurahan di Kecamatan Medan Deli Tahun 2012.....	44
Tabel 4.11:	Banyaknya Sarana Ibadah Menurut Kelurahan di Kecamatan Medan Deli Tahun 2012.....	46
Tabel 4.12:	Banyaknya Nikah, Talak, Cerai dan Rujuk menurut Kelurahan di Kecamatan Medan Deli Tahun 2012.....	47
Tabel 4.13:	Banyaknya Lapangan Olah Raga dirinci menurut jenis Olah Raga per Kelurahan di Kecamatan Medan Deli Tahun 2012 ....	48
Tabel 5.1:	Banyaknya Perusahaan Industri Besar, Sedang, Kecil dan Kerajinan Rumah Tangga menurut Kelurahan di Kecamatan Medan Deli Tahun 2012.....	53

Tabel 5.2:	Banyaknya Rumah Tangga Pelanggan Listrik Negara per Kelurahan di Kecamatan Medan Deli Tahun 2012 .....	54
Tabel 5.3:	Banyaknya Rumah Tangga Pelanggan Gas Negara per Kelurahan di Kecamatan Medan Deli Tahun 2012 .....	55
Tabel 5.4:	Banyaknya Rumah Tangga Pelanggan Air Minum melalui PAM per Kelurahan se Kecamatan Medan Deli Tahun 2012....	56
Tabel 6.1:	Banyaknya Pasar dan Pertokoan per Kelurahan di Kecamatan Medan Deli Tahun 2012.....	61
Tabel 6.2:	Jumlah Pasar Yang Dikelola Pemerintah, Swasta, dan Tanpa Pengelola di Kecamatan Medan Deli Tahun 2012.....	62
Tabel 6.3:	Jumlah SPBU dan Agen Minyak Tanah (Pangkalan) di Kecamatan Medan Deli Tahun 2012.....	63
Tabel 6.4:	Banyaknya Bengkel Sepeda Motor dan Mobil menurut Kelurahan di Kecamatan Medan Deli Tahun 2012 .....	64
Tabel 6.5:	Banyaknya Tempat Pencucian Mobil (Doorsmer) per Kelurahan di Kecamatan Medan Deli Tahun 2012.....	65
Tabel 7.1:	Jumlah Hotel, Bioskop, Night Club dan Bilyard menurut Kelurahan di Kecamatan Medan Deli Tahun 2012 .....	70
Tabel 7.2:	Banyaknya Rumah Makan/Restoran dan Warung Minum per Kelurahan di Kecamatan Medan Deli Tahun 2012 .....	71
Tabel 7.3:	Jumlah Panti Pijat, Masseur, Pangkas, Salon dan Praktek Dukun Patah menurut Kelurahan di Kecamatan Medan Deli Tahun 2012 .....	72
Tabel 7.4:	Jumlah Tempat Video Game/ play Station dan Penyewaan Kaset Video/ VCD/ DVD menurut Kelurahan di Kecamatan Medan Deli Tahun 2012.....	73

Tabel 8.1: Banyaknya Lembaga Keuangan menurut Kelurahan di  
Kecamatan Medan Deli Tahun 2012.....78

<https://medankota.bps.go.id>  
<http://medankota.bps.go.id>

## Daftar Gambar

	Halaman
Gambar 1.1: Luas Wilayah tiap kelurahan di Kecamatan Medan Deli tahun 2012 (Km2).....	4
Gambar 2.1: Banyaknya Blok Sensus tiap Kelurahan di Kec. Medan Deli tahun 2012.....	12
Gambar 2.2. Banyaknya Pegawai Negeri Sipil menurut golongan di Kecamatan Medan Deli Tahun 2012.....	12
Gambar 3.1: Jumlah Penduduk Per kelurahan se Kecamatan Medan Deli tahun 2012.....	20
Gambar 3.2: Komposisi mata pencarian penduduk di Kecamatan Medan Deli tahun 2012.....	20
Gambar 4.1: Banyaknya Rumah sakit, Puskesmas, BPU, BKIA di Kec. Medan Deli tahun 2012.....	34
Gambar 4.2: Persentase penggunaan Alat Kontrasepsi pasangan usia subur di kec. Medan Deli tahun 2012.....	34
Gambar 5.1: Banyaknya Rumah tangga Pelanggan AIR PAM, Listrik PLN dan Gas Negara di Kec. Medan Deli tahun 2012.....	52
Gambar 6.1: Banyaknya Pasar dan pertokoan per kelurahan di Kec. Medan Deli tahun 2012.....	60
Gambar 7.1: Banyaknya Hotel, Restoran, dan Warung Makan / Minum di Kecamatan Medan Deli tahun 2012.....	69

## Daftar Lampiran

Halaman

Daftar 1:	Nama Camat dan Lamanya menjabat di Kecamatan Medan Deli sejak Tahun 1974 s/d sekarang.....	83
Daftar 2:	Nama Lurah dan Lamanya Menjabat menurut Kelurahan di Kecamatan Medan Deli. ....	84
Daftar 3:	Daftar nama dan Alamat Kantor Kelurahan di Kecamatan Medan Deli Tahun 2012.....	87



# BAB I

## KEADAAN GEOGRAFIS



### **1.1 Letak dan Geografis Kecamatan Medan Deli Tahun 2012**

Kecamatan Medan Deli berbatasan langsung dengan kecamatan Medan Labuhan di sebelah utara, kecamatan Medan Timur dan Medan Barat di sebelah selatan, kabupaten Deli Serdang di sebelah barat dan di sebelah timur. Kecamatan Medan Deli merupakan salah satu kecamatan di Kota Medan yang mempunyai luas sekitar 2,197 km<sup>2</sup>. Jarak kantor kecamatan ke kantor walikota Medan yaitu sekitar 10 km.

### **1.2. Luas Wilayah dirinci per Kelurahan di Kecamatan Medan Deli Tahun 2012**

Dari 6 kelurahan di kecamatan Medan Deli, kelurahan Tanjung Mulia memiliki luas wilayah yang terluas yaitu sebesar 5,13 km<sup>2</sup> sedangkan kelurahan Kota Bangun mempunyai luas terkecil yakni 2,5 km<sup>2</sup>.

### **1.3 Jarak Kantor Lurah ke Kantor Camat di Kecamatan Medan Deli Tahun 2012**

Ditinjau dari jarak antara kantor kelurahan dan kantor kecamatan, kantor kelurahan Mabar Hilir memiliki jarak terjauh dari kantor kecamatan Medan Deli yaitu sekitar 1,5 km sedangkan kantor kelurahan yang terdekat yaitu kelurahan Mabar.



## Keadaan Geografis

Gambar 1.1: Luas Wilayah tiap kelurahan di Kecamatan Medan Deli tahun 2012 (Km<sup>2</sup>)



Sumber : Kantor Camat Medan Deli

Tabel 1.1: Letak dan Geografis Kecamatan Medan Deli Tahun 2012

1. Luas wilayah :	2.197 Km <sup>2</sup>
2. Letak diatas permukaan Laut :	25,4 Km
3. Terletak antara	
Lintang Utara :	
Lintang Selatan :	
Bujur Timur :	
4. Berbatasan dengan	
Sebelah Utara :	Kec. Medan Labuhan
Sebelah Selatan :	Kec. Medan Timur dan Kec. Medan Barat
Sebelah Barat :	Kab. Deli Serdang
Sebelah Timur :	Kab. Deli Serdang
5. Jarak Kantor Camat ke Kantor Walikota Medan :	10 Km.
Sumber : Kantor Camat Medan Deli.	

## Keadaan Geografis

Tabel 1.2: Luas Wilayah dirinci per Kelurahan di Kecamatan Medan Deli Tahun 2012

Kelurahan	Luas (Km <sup>2</sup> )	Persentase terhadap Luas Kecamatan (%)
(1)	(2)	(3)
1. Tanjung Mulia	5,13	22,7
2. Tanjung Mulia Hilir	3,25	14,38
3. Mabar Hilir	3,16	13,98
4. Mabar	4,56	20,18
5. Kota Bangun	2,50	11,06
6. Titi Papan	4,00	17,7
<b>Medan Deli</b>	<b>22.6</b>	<b>100</b>

Sumber : Kantor Camat Medan Deli.

Tabel 1.3: Jarak Kantor Lurah ke Kantor Camat di Kecamatan Medan Deli Tahun 2012

Kelurahan	Jarak ke Kantor Camat (Km)
(1)	(2)
1. Tanjung Mulia	2,00
2. Tanjung Mulia Hilir	1,00
3. Mabar Hilir	1,50
4. Mabar	0,14
5. Kota Bangun	1,50
6. Titi Papan	2,50
<b>Rata-rata</b>	<b>1,44</b>

Sumber : Kantor Lurah se Kecamatan Medan Deli.

Tabel 1.4: Daftar Alamat Kantor Kelurahan di Kecamatan Medan Deli Tahun 2012

Kelurahan	Alamat Kantor Kelurahan & Telp.
(1)	(2)
1. Tanjung Mulia	Jl.KI Yos Sudarso km.7
2. Tanjung Mulia Hilir	Jl.Kawat VII
3. Mabar Hilir	Jl.Mangan 1 Gg.Akur
4. Mabar	Jl.Rumah Potong Hewan
5. Kota Bangun	Jl.KI Yos Sudarso km. 10,5
6. Titi Papan	Jl.KI Yos Sudarso km. 12,3

Sumber : Kantor Camat Medan Deli



# BAB II

# PEMERINTAHAN



### **2.1 Pemerintahan Kecamatan Medan Deli**

Kecamatan Medan Deli yang dipimpin oleh seorang camat, saat ini terdiri dari 6 kelurahan yang terbagi atas 105 lingkungan dan 409 blok sensus.

### **2.2 Struktur Pegawai Negeri Kecamatan Medan Deli**

Tahun 2012, kecamatan Medan Deli memiliki total 104 pegawai negeri yang dialokasikan di Kantor Camat dan Instansi-instansi Pemerintah lainnya dimana alokasi pegawai terbesar ada di puskesmas yakni sebanyak 34 pegawai. Sedangkan alokasi pegawai terkecil terdapat pada statistik kecamatan yang hanya berjumlah 1 pegawai.

Bila dirinci menurut golongan, dari 104 pegawai negeri di kecamatan Medan Deli, ternyata sebagian besar pegawai negeri sudah bergolongan III yaitu sebanyak 75 pegawai. Jumlah pegawai negeri terbanyak berada di kelurahan Mabar Hilir dan Mabar.

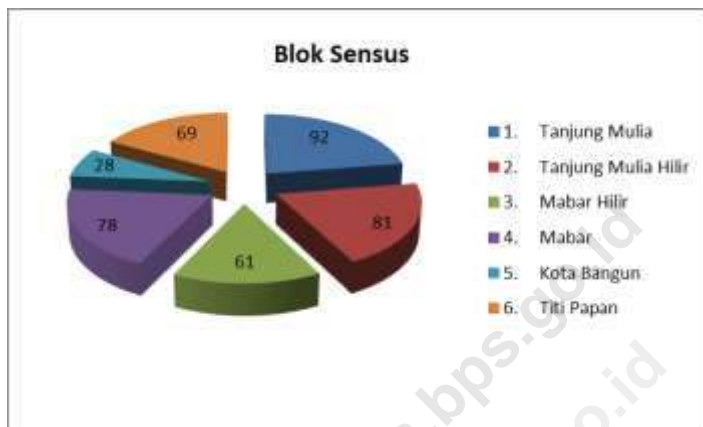
### **2.3 Struktur Pertahanan Sipil Kecamatan Medan Deli**

Bila dilihat dari sisi keamanannya, kecamatan Medan Deli pada tahun 2012 memiliki 0 pertahanan sipil yakni 0 wanra, 0 kamra, dan 0 linmas.



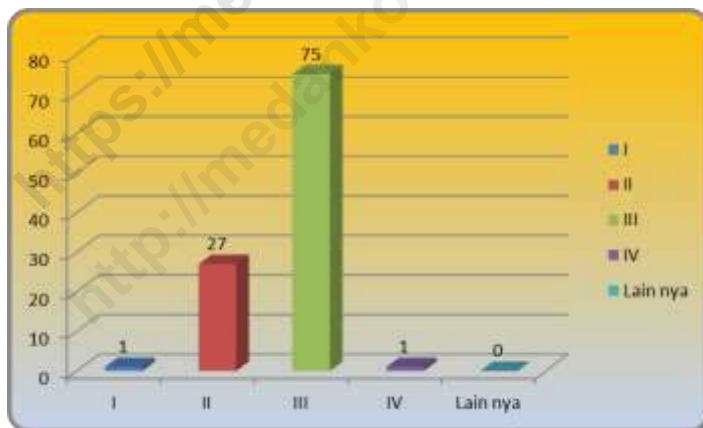
Pemerintahan

Gambar 2.1: Banyaknya Blok Sensus tiap Kelurahan di Kec. Medan Deli tahun 2012



Sumber : Kantor Lurah se Kecamatan Medan Deli.

Gambar 2.2. Banyaknya Pegawai Negeri Sipil menurut golongan di Kecamatan Medan Deli Tahun 2012



Sumber : Kantor Camat Medan Deli

Tabel 2.1: Banyaknya Lingkungan dan Blok sensus dirinci menurut Kelurahan di Kecamatan Medan Deli Tahun 2012

Kelurahan	Jumlah	
	Lingkungan	Blok Sensus
(1)	(2)	(3)
1. Tanjung Mulia	28	92
2. Tanjung Mulia Hilir	22	81
3. Mabar Hilir	12	61
4. Mabar	19	78
5. Kota Bangun	8	28
6. Titi Papan	16	69
<b>Medan Deli</b>	<b>105</b>	<b>409</b>

Sumber : Kantor Lurah se Kecamatan Medan Deli.

Tabel 2.2: Banyaknya Pegawai Negeri Kantor Camat dan Instansi-instansi Pemerintah di Kecamatan Medan Deli Tahun 2012 (Jiwa)

Instansi	Golongan					Jumlah
	I	II	III	IV	Lain nya	
(1)	(2)	(3)	(4)	(5)	(6)	(7)
1. Kantor Camat	0	8	12	1	0	21
2. KUA	0	0	5	0	0	5
3. Statistik	0	0	1	0	0	1
4. PPLKB	0	0	4	0	0	4
5. Pertanian	0	0	1	0	0	1
6. PD. Kebersihan	0	0	0	0	0	0
7. Puskesmas	0	15	19	0	0	34
8. Kelurahan	1	4	28	0	0	33
9. Dinas P& K	0	0	5	0	0	5
<b>Medan Deli</b>	<b>1</b>	<b>27</b>	<b>75</b>	<b>1</b>	<b>0</b>	<b>104</b>

Sumber : Kantor Camat Medan Deli.

Tabel 2.3: Banyaknya Pegawai Negeri menurut golongan dirinci menurut Kelurahan di Kecamatan Medan Deli Tahun 2012 (Jiwa)

Kelurahan	Golongan					Jumlah
	I	II	III	IV	Lain nya	
(1)	(2)	(3)	(4)	(5)	(6)	(7)
1. Tanjung Mulia	0	1	5	0	0	6
2. Tanjung Mulia Hilir	0	0	5	0	0	5
3. Mabar Hilir	1	1	5	0	0	7
4. Mabar	0	2	5	0	0	7
5. Kota Bangun	0	0	4	0	0	4
6. Titi Papan	0	0	4	0	0	4
<b>Medan Deli</b>	<b>1</b>	<b>4</b>	<b>28</b>	<b>0</b>	<b>0</b>	<b>33</b>

Sumber : Kantor Camat Medan Deli

Tabel 2.4: Banyaknya Pertahanan Sipil menurut Kelurahan di Kecamatan Medan Deli Tahun 2012

Kelurahan	Jumlah
(1)	(2)
1. Tanjung Mulia	*
2. Tanjung Mulia Hilir	*
3. Mabar Hilir	*
4. Mabar	*
5. Kota Bangun	*
6. Titi Papan	*

**Medan Deli**

Sumber : Kantor Lurah se Kecamatan Medan Deli.



# BAB III

## PENDUDUK DAN TENAGA KERJA

<https://medanmata.bps.go.id>  
<http://medanmata.bps.go.id>



### **3.1 Jumlah penduduk, Luas Kelurahan, kepadatan penduduk per Km dirinci menurut Kelurahan di Kecamatan Medan Deli Tahun 2012**

Kecamatan Medan Deli dihuni oleh 170.931 orang penduduk dimana penduduk terbanyak berada di kelurahan Tanjung Mulia yakni sebanyak 34.799 orang. Jumlah penduduk terkecil di kelurahan Kota Bangun yakni sebanyak 10.904 orang. Bila dibandingkan antara jumlah penduduk serta luas wilayahnya, maka kelurahan Tanjung Mulia hilir merupakan kelurahan terpadat yaitu 10.560 jiwa tiap km<sup>2</sup>.

### **3.2 Struktur Penduduk berdasarkan jenis kelamin dan kelompok umur di Kecamatan Medan Deli Tahun 2012**

Jumlah Penduduk kecamatan Medan Deli sebanyak 170.931 penduduk terdiri dari 86.482 orang laki-laki serta 84.449 orang perempuan. Berdasarkan kelompok umur, distribusi penduduk kecamatan Medan Deli relatif lebih banyak penduduk usia produktif. Kelurahan Tanjung Mulia merupakan kawasan yang ramai dihuni oleh warga Indonesia keturunan cina yakni sebanyak orang.

### **3.3. Status pendidikan Penduduk usia 7-12**

Tahun 2012 di kecamatan Medan Deli, ternyata tingkat penduduk usia 7-12 tahun yang bersekolah sudah cukup banyak. Tercatat ada sekitar - penduduk kecamatan Medan Deli yang bersekolah pada tahun 2012. Namun masih ada sebanyak orang di kecamatan ini yang tidak sekolah.

### **3.4 Mutasi dan Mutandis penduduk kecamatan Medan Deli tahun 2012**

Tercatat sebanyak penduduk yang lahir sepanjang tahun 2012 di kecamatan Medan Deli, sedangkan hanya orang yang meninggal. Mobiltas penduduk di kecamatan Medan Deli ini cukup ramai yakni selama tahun 2012 tercatat orang datang dan orang pindah dari kecamatan ini. Sebagian besar warga kecamatan Medan Deli berprofesi sebagai pegawai swasta.



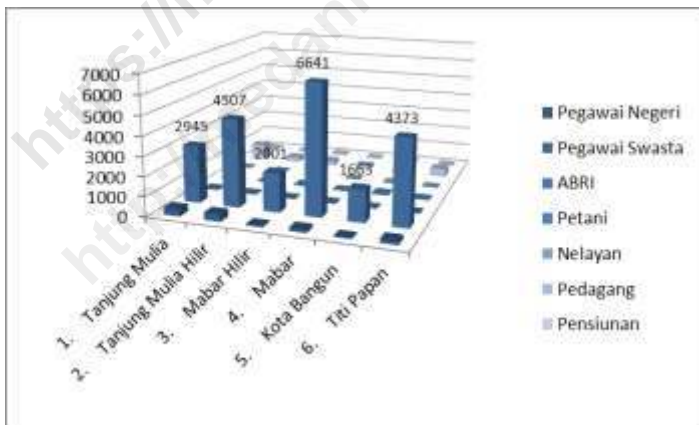
Penduduk dan Tenaga Kerja

Gambar 3.1: Jumlah Penduduk Per kelurahan se Kecamatan Medan Deli tahun 2012



Sumber : Badan Pusat Statistik Kota Medan .

Gambar 3.2: Komposisi mata pencarian penduduk di Kecamatan Medan Deli tahun 2012



Sumber : Kantor Lurah se Kecamatan Medan Deli.

Tabel 3.1: Jumlah penduduk, Luas Kelurahan kepadatan penduduk per Km dirinci menurut Kelurahan di Kecamatan Medan Deli Tahun 2012

Kelurahan	Jumlah Penduduk (Jiwa)	Luas Wilayah (Km <sup>2</sup> )	Kepadatan Penduduk Per Km <sup>2</sup>
(1)	(2)	(3)	(4)
1. Tanjung Mulia	34 799	5,13	6 783
2. Tanjung Mulia Hilir	34 472	3,25	10 560
3. Mabar Hilir	26 988	3,16	8 540
4. Mabar	33 359	4,56	7 315
5. Kota Bangun	10 904	2,5	4 361
6. Titi Papan	30 409	4,0	7 602
<b>Medan Deli</b>	<b>170 931</b>	<b>22,6</b>	<b>7 563</b>

Sumber : Badan Pusat Statistik Kota Medan .

Penduduk dan Tenaga Kerja

Tabel 3.2: Banyaknya Rumah Tangga, Penduduk dan Rata-rata anggota Rumah Tangga dirinci menurut Kelurahan di Kecamatan Medan Deli Tahun 2012

Kelurahan	Banyaknya		Rata-rata anggota RT
	R. Tangga	Penduduk (Jiwa)	
(1)	(2)	(3)	(4)
1. Tanjung Mulia	8 114	34 799	4,29
2. Tanjung Mulia Hilir	8 089	34 472	4,26
3. Mabar Hilir	6 326	26 988	4,27
4. Mabar	7 470	33 359	4,47
5. Kota Bangun	2 474	10 904	4,41
6. Titi Papan	6 824	30 409	4,46
<b>Medan Deli</b>	<b>39 297</b>	<b>170 931</b>	<b>4,35</b>

Sumber : Badan Pusat Statistik Kota Medan

Tabel 3.3: Jumlah Penduduk menurut jenis kelamin dirinci menurut Kelurahan di Kecamatan Medan Deli Tahun 2012

Kelurahan	Jenis Kelamin		Jumlah (Jiwa)
	Laki-laki (Jiwa)	Perempuan (Jiwa)	
(1)	(2)	(3)	(4)
1. Tanjung Mulia	17 424	17 375	34 799
2. Tanjung Mulia Hilir	17 439	17 033	34 472
3. Mabar Hilir	13 764	13 224	26 988
4. Mabar	16 931	16 428	33 359
5. Kota Bangun	5 546	5 358	10 904
6. Titi Papan	15 378	15 031	30 409
<b>Medan Deli</b>	<b>86 482</b>	<b>84 449</b>	<b>170 931</b>

Sumber : Badan Pusat Statistik Kota Medan.

Tabel 3.4: Jumlah Penduduk Menurut Kelompok Umur & Jenis Kelamin Di Kecamatan Medan Deli Tahun 2012

Kelompok Umur	Jenis Kelamin		Jumlah (Jiwa)
	Laki-laki (Jiwa)	Perempuan (Jiwa)	
(1)	(2)	(3)	(4)
0-4	10 125	9 519	19 644
5-14	17 577	16 441	34 018
15-44	44 673	44 718	89 391
45-64	12 324	11 584	23 908
>=65	1 783	2 187	3 970
<b>Medan Deli</b>	<b>86 482</b>	<b>84 449</b>	<b>170 931</b>

Sumber : Badan Pusat Statistik Kota Medan.

Tabel 3.5: Banyaknya Warga Negara Asing menurut Kewarganegaraan dirinci menurut Kelurahan di Kecamatan Medan Deli Tahun 2012

Kelurahan	Kewarganegaraan			Jumlah (Jiwa)
	Cina (Jiwa)	India (Jiwa)	Lainnya (Jiwa)	
(1)	(2)	(3)	(4)	(5)
1. Tanjung Mulia	10	0	0	10
2. Tanjung Mulia Hilir	2	0	0	2
3. Mabar Hilir	0	0	0	0
4. Mabar	2	0	0	2
5. Kota Bangun	5	0	0	5
6. Titi Papan	7	0	0	7
<b>Medan Deli</b>	<b>26</b>	<b>0</b>	<b>0</b>	<b>26</b>

Sumber : Kantor Lurah se Kecamatan Medan Deli.

Tabel 3.6: Banyaknya Mutasi dan Mutandis Penduduk menurut Kelurahan di Kecamatan Medan Deli Tahun 2012

Kelurahan	Lahir (Jiwa)	Mati (Jiwa)	Datang (Jiwa)	Pindah (Jiwa)
(1)	(2)	(3)	(4)	(5)
1. Tanjung Mulia	*	*	*	*
2. Tanjung Mulia Hilir	*	*	*	*
3. Mabar Hilir	*	*	*	*
4. Mabar	*	*	*	*
5. Kota Bangun	*	*	*	*
6. Titi Papan	*	*	*	*
<b>Medan Deli</b>	*	*	*	*

Sumber : Kantor Lurah se Kecamatan Medan Deli

Tabel 3.7: Komposisi Mata Pencaharian Penduduk menurut Kelurahan di Kecamatan Medan Deli Tahun 2012

Kelurahan	Pegawai			Petani (Jiwa)
	Negeri (Jiwa)	Swasta (Jiwa)	ABRI (Jiwa)	
(1)	(2)	(3)	(4)	(5)
1. Tanjung Mulia	381	2,945	40	19
2. Tanjung Mulia Hilir	389	4,507	26	35
3. Mabar Hilir	72	2,001	18	79
4. Mabar	169	6,641	33	20
5. Kota Bangun	44	1,663	16	91
6. Titi Papan	202	4,373	27	30
<b>Medan Deli</b>	<b>1,257</b>	<b>22,130</b>	<b>160</b>	<b>274</b>

Sumber : Kantor Lurah se Kecamatan Medan Deli.



Penduduk dan Tenaga Kerja

Tabel 3.7: Lanjutan .....

Kelurahan	Nelayan (Jiwa)	Peda gang (Jiwa)	Pensiu nan (Jiwa)	Lain nya (Jiwa)
(1)	(6)	(7)	(8)	(9)
1. Tanjung Mulia	3	797	84	0
2. Tanjung Mulia Hilir	2	249	67	0
3. Mabar Hilir	0	263	98	0
4. Mabar	0	174	66	0
5. Kota Bangun	2	85	30	0
6. Titi Papan	3	429	64	0
<b>Medan Deli</b>	<b>10</b>	<b>1,997</b>	<b>409</b>	<b>0</b>

Sumber : Kantor Lurah se Kecamatan Medan Deli.

Tabel 3.8: Jumlah Penduduk dirinci Menurut Agama yang Dianut per Kelurahan di Kecamatan Medan Deli Tahun 2012

Kelurahan	Islam (Jiwa)	Kristen (Jiwa)	Budha (Jiwa)	Hindu (Jiwa)	Katolik (Jiwa)
(1)	(2)	(3)	(4)	(5)	(6)
1. Tanjung Mulia	*	*	*	*	*
2. Tanjung Mulia Hilir	*	*	*	*	*
3. Mabar Hilir	*	*	*	*	*
4. Mabar	*	*	*	*	*
5. Kota Bangun	*	*	*	*	*
6. Titi Papan	*	*	*	*	*
<b>Medan Deli</b>	*	*	*	*	*

Sumber : Kantor Lurah se Kecamatan Medan Deli





# BAB IV SOSIAL



#### **4.1 Jumlah Sekolah Negeri dan Swasta di Kecamatan Medan Deli Tahun 2012**

Tercatat ada sejumlah fasilitas pendidikan di kecamatan Medan Deli yaitu sebanyak 19 TK swasta, 21 SD negeri dan 31 SD swasta, 3 SLTP negeri dan 21 SLTP swasta, 11 SMK swasta.

#### **4.2 Jumlah murid dan guru Sekolah Negeri dan Swasta di Kecamatan Medan Deli Tahun 2012**

Tercatat sebanyak 9.441 siswa bersekolah di SD negeri dan 11.531 siswa bersekolah di SD swasta pada tahun 2012 di kecamatan Medan Deli. Jumlah guru yang mengajar di SD negeri sebanyak 250 orang dan 425 orang guru mengajar di SD swasta di kecamatan Medan Deli tahun 2012.

#### **4.3 Rumah Sakit, Puskesmas, BPU dan BKIA di Kecamatan Medan Deli Tahun 2012**

Fasilitas kesehatan yang ada di kecamatan Medan Deli dapat dikatakan masih belum merata ada di setiap kelurahan di kecamatan Medan Deli dan jumlahnya cukup terbatas.

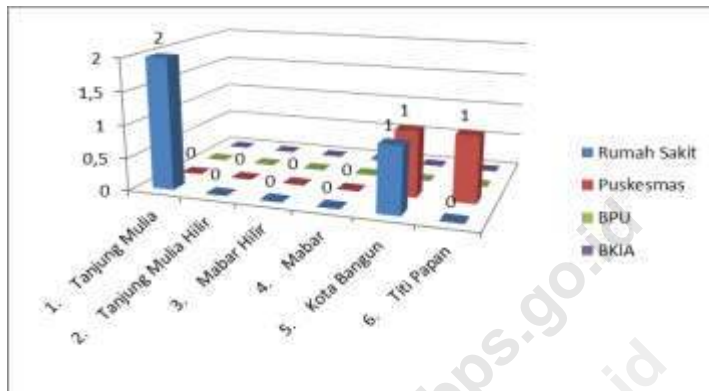
#### **4.4 Posyandu, Dokter dan Bidan yang melayani KB di Kecamatan Medan Deli Tahun 2012**

Tenaga medis yang terdapat di kecamatan Medan Deli ini sudah cukup tersebar di tiap kelurahan dimana pendistribusiannya disesuaikan dengan kebutuhan tiap-tiap kelurahan. Terdapat sebanyak 88 posyandu, 12 dokter dan 38 bidan di kecamatan Medan Deli. Penduduk kecamatan Medan Deli tergolong cukup banyak yang berpartisipasi dalam penekanan angka penduduk. Terlihat dari sejumlah wanita usia subur, lebih dari setengahnya yang menggunakan alat kontrasepsi.

#### **4.5 Sarana Ibadah dan lapangan olah raga di Kecamatan Medan Deli Tahun 2012**

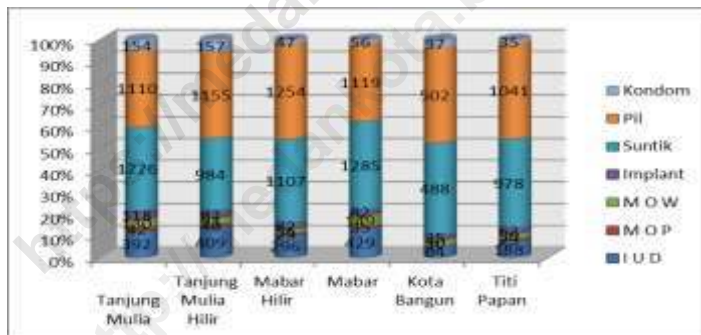
Hampir di setiap kelurahan di kecamatan Medan Deli ini terdapat sarana ibadah tiap-tiap agama dan juga sarana olah raga.

Gambar 4.1: Banyaknya Rumah sakit, Puskesmas, BPU, BKIA di Kec. Medan Deli tahun 2012



Sumber : Puskesmas Kecamatan Medan Deli

Gambar 4.2: Persentase penggunaan Alat Kontrasepsi pasangan usia subur di kec. Medan Deli tahun 2012



Sumber : PPLKB Kecamatan Medan Deli.

Tabel 4.1 : Jumlah Sekolah PAUD, Taman Kanak-kanak (TK) Negeri, dan Swasta dirinci menurut Kelurahan di Kecamatan Medan Deli Tahun 2012

Kelurahan	PAUD	TK Negeri	TK Swasta	Jumlah
(1)	(2)	(2)	(3)	(4)
1. Tanjung Mulia	1	0	4	5
2. Tanjung Mulia Hilir	1	0	2	3
3. Mabar Hilir	1	0	3	4
4. Mabar	1	0	3	4
5. Kota Bangun	1	0	1	2
6. Titi Papan	1	0	6	7
<b>Medan Deli</b>	<b>6</b>	<b>0</b>	<b>19</b>	<b>25</b>

Sumber : Kantor Lurah se Kecamatan Medan Deli.



Tabel 4.2 : Jumlah Sekolah Dasar Negeri dan Swasta dirinci menurut Kelurahan di Kecamatan Medan Deli Tahun 2012

Kelurahan	SD Negeri	SD Swasta	Jumlah
(1)	(2)	(3)	(4)
1. Tanjung Mulia	7	6	13
2. Tanjung Mulia Hilir	1	8	9
3. Mabar Hilir	1	2	3
4. Mabar	1	9	10
5. Kota Bangun	3	2	5
6. Titi Papan	8	4	12
<b>Medan Deli</b>	<b>21</b>	<b>31</b>	<b>52</b>

Sumber : Kantor Depdikbud Kecamatan Medan Deli.

Tabel 4.3 : Jumlah murid Sekolah Dasar Negeri dan Swasta diperinci menurut Kelurahan di Kecamatan Medan Deli Tahun 2012

Kelurahan	SD Negeri (Jiwa)	SD Swasta (Jiwa)	Jumlah (Jiwa)
(1)	(2)	(3)	(4)
1. Tanjung Mulia	2 940	1 741	4 681
2. Tanjung Mulia Hilir	457	3 091	3 548
3. Mabar Hilir	739	960	1 699
4. Mabar	1 184	4 097	5 281
5. Kota Bangun	901	455	1 456
6. Titi Papan	3 220	1 187	4 407
<b>Medan Deli</b>	<b>9 441</b>	<b>11 531</b>	<b>20 972</b>

Sumber : Kantor Depdikbud Kecamatan Medan Deli.

















































































































