

KECAMATAN NAINGGOLAN DALAM ANGKA

Nainggolan Subdistrict in Figures

2024

Volume xvii, 2024



**BADAN PUSAT STATISTIK
KABUPATEN SAMOSIR
BPS-STATISTICS SAMOSIR REGENCY**

**KECAMATAN
NAINGGOLAN
DALAM ANGKA**
Nainggolan Subdistrict in Figures

2024
Volume xvii, 2024

<https://samosirkab.bps.go.id>



**BADAN PUSAT STATISTIK
KABUPATEN SAMOSIR
BPS-STATISTICS SAMOSIR REGENCY**

KECAMATAN NAINGGOLAN DALAM ANGKA
Nainggolan Subdistrict in Figures
2024

Volume xvii, 2024

Katalog /*Catalogue*: 1102001.1217050

Nomor Publikasi/*Publication Number*: 12170.24014

Ukuran Buku/*Book Size*: 14,8 cm x 21 cm

Jumlah Halaman/*Number of Pages* : xxvi+91 hal/*pages*

Penyusun Naskah/*Manuscript Drafter*:

BPS Kabupaten Samosir

BPS-Statistics Samosir Regency

Penyunting/*Editor*:

BPS Kabupaten Samosir

BPS-Statistics Samosir Regency

Pembuat Kover/*Cover Designer*:

BPS Kabupaten Samosir

BPS-Statistics Samosir Regency

Penerbit/*Publisher*

©BPS Kabupaten Samosir/*BPS-Statistics Samosir Regency*

Sumber Ilustrasi/*Illustration Source*: Freepik/*Freepik*

Dilarang mereproduksi dan/atau menggandakan sebagian atau seluruh isi buku ini untuk tujuan komersial tanpa izin tertulis dari Badan Pusat Statistik Kabupaten Samosir.
It is prohibited to reproduce and/or duplicate part or all of this book for commercial purpose without permission from BPS-Statistics Samosir Regency.

TIM PENYUSUN/COMPILERS
KECAMATAN NAINGGOLAN DALAM ANGKA
Nainggolan Subdistrict in Figures
2024

Volume xvii, 2024

Pengarah/Director

Devitanorani Saragih

Penanggung Jawab/Persons in Charge

Devitanorani Saragih

Penyunting/Editors

Wivo Prawiska Sinaga

Pengolah Data dan Penulis Naskah/Data Processor and Writers

Nancy Nenna Ibella Simarmata

Apriyani Maristella Sinurat

Penata Letak/Layout Designers

Sandro E. Irwansyah Pasaribu

Penerjemah/Translators

Apriyani Maristella Sinurat

KONTRIBUTOR DATA/DATA CONTRIBUTORS

1. Badan Pusat Statistik/*BPS-Statistics Indonesia*
2. Kementerian Agama/*Ministry of Religious Affair*
3. Bagian Pemerintahan Sekretariat Daerah Pemerintah Kabupaten Samosir/*Public Administration Division of Secretary Governance of Samosir Regency*
4. Bagian Pemerintahan Sekretariat Daerah Pemerintah Kabupaten Samosir/*Public Administration Division of Secretary Governance of Samosir Regency*
5. Kementerian Pendidikan, Kebudayaan, Riset, dan Teknologi/*The Ministry of Educations, Culture, Research, and Technology*
6. Dinas Kesehatan Kabupaten Samosir/*Health Office of Samosir Regency*
7. Dinas Ketahanan Pangan dan Pertanian/*Food Security and Agriculture Office of Samosir Regency*
8. Dinas Kebudayaan dan Pariwisata Kabupaten Samosir/*Tourism Office of Samosir Regency*
9. Dinas Pendidikan, Kepemudaan, dan Olahraga Kabupaten Samosir /*Education, Youth, and Sport Office of Samosir Regency*
10. Dinas Koperasi, Usaha Mikro, Kecil, dan Menengah, Tenaga Kerja, Perindustrian dan Perdagangan Kabupaten Samosir/*Cooperatives, Micro, Small and Medium Enterprises, Manpower, Industry and Trade Office of Samosir Regency*
11. Dinas Kependudukan dan Catatan Sipil Kabupaten Samosir/*Demography and Civil Registration Service Office of Samosir Regency*
12. Kantor Camat Nainggolan/*Nainggolan Subdistrict Office*

KEPALA BPS KABUPATEN SAMOSIR
HEAD OF BPS-STATISTICS SAMOSIR REGENCY



DEVITANORANI SARAGIH

KATA PENGANTAR

Dengan memanjatkan puji syukur ke hadirat Tuhan Yang Maha Kuasa, Badan Pusat Statistik (BPS) Kabupaten Samosir telah dapat menyelesaikan seri publikasi statistik tahunan “KECAMATAN NAINGGOLAN DALAM ANGKA 2024”.

Publikasi ini memuat data dan informasi statistik tentang keadaan geografi dan iklim, pemerintahan, penduduk, sosial, pertanian, perindustrian, perdagangan, perhubungan dan komunikasi Kecamatan Nainggolan yang sangat diperlukan dalam perencanaan pembangunan regional di wilayah Kecamatan Nainggolan.

Sumber data dan informasi statistik yang disajikan dalam publikasi ini sebagian besar adalah data primer tahun 2023 hasil kegiatan pengumpulan data secara rutin, survei, dan sensus yang dilaksanakan oleh BPS, maupun data sekunder yang dihimpun dan dikelola oleh instansi pemerintah maupun swasta di wilayah Kecamatan Nainggolan.

Akhirnya, saran dan kritik dari pengguna publikasi ini sangat diharapkan untuk penyempurnaan di masa yang akan datang.

Pangururan , September 2024
Kepala BPS Kabupaten Samosir



DEVITANORANI SARAGIH

PREFACE

By blessing of God, BPS-Statistics of Samosir Regency has completed the annual statistical publication "NAINGGOLAN SUBDISTRICT IN FIGURES 2024".

This publication contains of data and statistical information about geography and climate, government, population, social, agriculture, industry, trade, transport and communication in Nainggolan Subdistrict that important for regional development planning in Nainggolan Subdistrict.

The main sources of data and statistical information presented in this publication are primary data in 2023, data of survey and census conducted by BPS, as well as secondary data collected and managed by the government and private agencies in Nainggolan Subdistrict.

Finally, we are kindly welcome for any suggestions and criticisms for the improvement of the contents of this publication.

*Pangururan , September 2024
Head of BPS-Statistics Samosir Regency*



DEVITANORANI SARAGIH

DAFTAR ISI/CONTENTS
KECAMATAN NAINGGOLAN DALAM ANGKA
Nainggolan Subdistrict in Figures
2024
Volume xvii, 2024

	Halaman <i>Page</i>
Kata Pengantar	xi
Preface	xii
Daftar Isi/Contents.....	xiii
Daftar Tabel/ <i>List of Tables</i>	xv
Daftar Gambar/ <i>List of Figures</i>	xxi
Penjelasan Umum/ <i>Explanatory Notes</i>	xxiii
Daftar Singkatan/ <i>List of Abbreviation</i>	xxv
1. Geografi/ <i>Geography</i>	1
2. Pemerintah/ <i>Government</i>	11
3. Penduduk/ <i>Population</i>	23
4. Sosial dan Kesejahteraan Rakyat/ <i>Social and Welfare</i>	33
5. Pertanian/ <i>Agriculture</i>	55
6. Pariwisata, Transportasi dan Komunikasi/ <i>Tourism, Transportation and Communication</i>	69
7. Perbankan, Koperasi dan Perdagangan/ <i>Banking, Cooperative, and Trade</i>	79
Daftar Pustaka/ <i>Bibliography</i>	91

DAFTAR TABEL/LIST OF TABLES

Tabel Table		Halaman Page
1.	GEOGRAFI/GEOGRAPHY	
1.1	Luas Daerah Menurut Desa/Kelurahan di Kecamatan Nainggolan, 2023 <i>Total Area by Villages/Kelurahan in Nainggolan Subdistrict, 2023.....</i>	8
1.2	Jarak Kantor Kepala Desa ke Ibukota Kecamatan dan Sarana Transportasi Menurut Desa/Kelurahan di Kecamatan Nainggolan (km), 2023 <i>The Distance from Village/Kelurahan Chief Office to the Subdistrict Capital and Transportation Mode by Villages/Kelurahan in Nainggolan Subdistrict (km), 2023.....</i>	9
2.	PEMERINTAH/GOVERNMENT	
2.1	WILAYAH ADMINISTRATIF ADMINISTRATIVE AREA	
2.1.1	Jumlah Dusun dan Lingkungan Menurut Desa/ Kelurahan di Kecamatan Nainggolan, 2023 <i>Number of Subvillage and Suburban by Villages/Kelurahan in Nainggolan Subdistrict, 2023.....</i>	18
2.2	SUMBER DAYA MANUSIA HUMAN RESOURCES	
2.2.1	Jumlah Pegawai Negeri Sipil Menurut Pemerintah Daerah dan Jenis Kelamin di Kecamatan Nainggolan, 2022 <i>Number of Civil Servants by Local Government and Sex in Nainggolan Subdistrict, 2022.....</i>	19
2.2.2	Jumlah Pegawai Negeri Sipil Pemerintah Daerah Kecamatan Nainggolan, Menurut Tingkat Pendidikan dan Jenis Kelamin, 2022 <i>Number of Civil Servants of Nainggolan Subdistrict Government by Educational Level and Sex, 2022.....</i>	21

3. PENDUDUK/POPULATION

3.1	Penduduk, Distribusi Persentase Penduduk, Kepadatan Penduduk, Rasio Jenis Kelamin Penduduk Menurut Desa/Kelurahan di Kecamatan Nainggolan, 2023 <i>Population, Percentage Distribution of Population, Population Density, and Population Sex Ratio by Villages/Kelurahan in Nainggolan Subdistrict, 2023.....</i>	30
3.2	Jumlah Penduduk Menurut Kelompok Umur dan Jenis Kelamin di Kecamatan Nainggolan, 2023 <i>Population by Age Groups and Sex in Nainggolan Subdistrict, 2023....</i>	32

4. SOSIAL DAN KESEJAHTERAAN RAKYAT/SOCIAL AND WELFARE

**4.1 PENDIDIKAN
EDUCATION**

4.1.1	Jumlah Sekolah Menurut Tingkat Pendidikan di Kecamatan Nainggolan, 2023/2024 <i>Number of Schools by Educational Level in Nainggolan Subdistrict, 2023/2024</i>	40
4.1.2	Jumlah Guru Menurut Tingkat Pendidikan di Kecamatan Nainggolan, 2023/2024 <i>Number of Teachers by Educational Level in Nainggolan Subdistrict, 2023/2024</i>	41
4.1.3	Jumlah Murid Menurut Tingkat Pendidikan di Kecamatan Nainggolan, 2023/2024 <i>Number of Pupils by Educational Level in Nainggolan Subdistrict, 2023/2024</i>	42

**4.2 KESEHATAN
HEALTH**

4.2.1	Banyaknya Desa ¹ /Kelurahan yang Memiliki Sarana Kesehatan Menurut Jenis Sarana Kesehatan di Kecamatan Nainggolan, 2021–2023 <i>Number of Villages¹/Kelurahan Health Facilities by Type of Health Facilities in Nainggolan Subdistrict, 2021–2023</i>	43
4.2.2	Banyaknya Warga Penderita Kekurangan Gizi Menurut Desa/Kelurahan di Kecamatan Nainggolan, 2023	

	<i>Number of People with Malnutrition by Villages/Kelurahan in Nainggolan Subdistrict, 2022.....</i>	44
4.3	AGAMA DAN SOSIAL LAINNYA	
	RELIGION AND OTHER SOCIAL AFFAIRS	
4.3.1	Jumlah Tempat Peribadatan Menurut Desa/ Kelurahan di Kecamatan Nainggolan, 2022 <i>Number of Worship Places by Villages/Kelurahan in Nainggolan Subdistrict, 2022</i>	45
4.3.2	Banyaknya Kejadian Bencana Alam Menurut Desa/Kelurahan dan Jenis Bencana Alam di Kecamatan Nainggolan, 2021 <i>Number of Natural Disaster Events by Villages/Kelurahan and Type of Natural Disaster in Nainggolan Subdistrict, 2021</i>	46
4.3.3	Banyaknya Korban Jiwa Akibat Bencana Alam Menurut Desa/Kelurahan dan Jenis Bencana Alam di Kecamatan Nainggolan, 2021 <i>Number of Fatalities Due to Natural Disasters by Villages/Kelurahan and Type of Natural Disaster in Nainggolan Subdistrict, 2021</i>	49
4.3.4	Keberadaan Fasilitas/Upaya Antisipasi/Mitigasi Bencana Alam Menurut Desa/Kelurahan di Kecamatan Nainggolan, 2021 <i>Existence of Facilities/Efforts for Anticipation/Mitigation of Natural Disasters by Villages/Kelurahan by Villages/Kelurahan in Nainggolan Subdistrict, 2021</i>	52
4.3.5	Banyaknya Desa/Kelurahan yang Memiliki Kelompok Kegiatan Olahraga Menurut Jenis Olahraga dan Ketersediaan Fasilitas/Lapangan Olahraga di Kecamatan Nainggolan, 2021 <i>Number of Villages/Kelurahan Having Sport Activities Groups by Type of Sport and Availability of Sport Facilities/Fields in Nainggolan Subdistrict, 2021</i>	54
5.	PERTANIAN/AGRICULTURE	
5.1	Luas Panen Tanaman Sayuran dan Buah-buahan Semusim Menurut Jenis Tanaman di Kecamatan Nainggolan (ha), 2020–2023 <i>Harvested Area of Seasonal Vegetables and Fruits by Kind of Plant in Nainggolan Subdistrict (ha), 2020–2023</i>	62

Tabel Table	Halaman Page
5.2	63
Produksi Tanaman Sayuran dan Buah-buahan Semusim Menurut Jenis Tanaman di Kecamatan Nainggolan (kuintal), 2020–2023 <i>Production of Seasonal Vegetables and Fruits by Kind of Plant in Nainggolan Subdistrict (quintal), 2020–2023.....</i>	
5.3	64
Luas Panen Tanaman Biofarmaka Menurut Jenis Tanaman di Kecamatan Nainggolan (m ²), 2020–2023 <i>Harvested Area of Medicinal Plants by Kind of Plant in Nainggolan Subdistrict (m²), 2020–2023.....</i>	
5.4	65
Produksi Tanaman Biofarmaka Menurut Jenis Tanaman di Kecamatan Nainggolan (kg), 2020–2023 <i>Production of Medicinal Plants by Kind of Plant in Nainggolan Subdistrict (kg),2020–2023</i>	
5.5	66
Luas Panen Tanaman Hias Menurut Jenis Tanaman di Kecamatan Nainggolan (m ²), 2020–2023 <i>Harvested Area of Ornamental Plants by Kind of Plant in Nainggolan Subdistrict (m²), 2020–2023.....</i>	
5.6	67
Produksi Tanaman Hias Menurut Jenis Tanaman di Kecamatan Nainggolan (tangkai), 2020–2023 <i>Production of Ornamental Plants by Kind of Plant in Nainggolan Subdistrict (stalks), 2020–2023</i>	
5.7	68
Produksi Buah-Buahan dan Sayuran Tahunan Menurut Jenis Tanaman di Kecamatan Nainggolan (kuintal), 2020–2023 <i>Production of Annual Fruits and Vegetables by Kind of Plant in Nainggolan Subdistrict (quintal), 2020–2023.....</i>	
6.	
PARIWISATA, TRANSPORTASI DAN KOMUNIKASI/TOURISM, TRANSPORTATION AND COMMUNICATION	
6.1	
PARIWISATA TOURISM	
6.1.1	75
Jumlah Sarana Akomodasi Menurut Desa/Kelurahan dan Jenis Akomodasi di Kecamatan Nainggolan, 2023 <i>Number of Accomodation Facilities by Villages/Kelurahan and Type of Accomodation in Nainggolan Subdistrict, 2023.....</i>	

**6.2 TRANSPORTASI
TRANSPORTATION**

6.2.1	Prasarana dan Sarana Transportasi Antardesa/Kelurahan Menurut Desa/Kelurahan di Kecamatan Nainggolan, 2021 <i>Inter-Villages/Kelurahan Transportation Infrastructure and Facilities by Villages/Kelurahan in Nainggolan Subdistrict, 2021</i>	76
-------	--	----

**7. PERBANKAN, KOPERASI DAN PERDAGANGAN/BANKING,
COOPERATIVE, AND TRADE**

7.1	Banyaknya Sarana Lembaga Keuangan Bank Menurut Desa/ Kelurahan dan Jenis Bank di Kecamatan Nainggolan, 2021 <i>Number of Bank by Villages/Kelurahan and Type of Bank in Nainggolan Subdistrict, 2021</i>	85
7.2	Banyaknya Koperasi Aktif Menurut Menurut Desa/Kelurahan dan Jenis Koperasi di Kecamatan Nainggolan, 2023 <i>Number of Cooperative by Villages/Kelurahan and Type of Cooperative in Nainggolan Subdistrict, 2023</i>	86
7.3	Banyaknya Sarana Perdagangan Menurut Desa/Kelurahan dan Jenis Sarana Perdagangan di Kecamatan Nainggolan, 2023 <i>Number of Trade Facilities by Villages/Kelurahan and Type of Trade Facilities in Nainggolan Subdistrict, 2023</i>	88

DAFTAR GAMBAR/LIST OF FIGURES

Gambar Figure		Halaman Page
1.1	Luas Daerah menurut Desa/Kelurahan (%), 2023 <i>Total Area by Village/Kelurahan (%), 2023.....</i>	6
1.2	Jarak ke Ibukota Kecamatan Menurut Desa/ Kelurahan di Kecamatan Nainggolan (km), 2023 <i>Distance to the Subdistrict Capital by Village/Kelurahan in Nainggolan Subdistrict (km), 2023.....</i>	7
2.1	Persentase Pegawai Negeri Sipil Menurut Jenis Kelamin di Kecamatan Nainggolan, 2022 <i>Percentage of Civil Servants by Sex in Nainggolan Subdistrict (%), 2022.....</i>	16
2.2	Persentase Pegawai Negeri Sipil Pemerintah Daerah Kecamatan Nainggolan, Menurut Tingkat Pendidikan, 2022 <i>Percentage of Civil Servants of Nainggolan Subdistrict Government by Educational Level (%), 2022.....</i>	17
3.1	Distribusi Persentase Penduduk Menurut Desa/ Kelurahan di Kecamatan Nainggolan, 2023 <i>Percentage Distribution of Population by Villages/Kelurahan in Nainggolan, 2023.....</i>	28
3.2	Jumlah Penduduk Menurut Kelompok Umur dan Jenis Kelamin di Kecamatan Nainggolan, 2023 <i>Population by Age Groups and Sex in Nainggolan Subdistrict, 2023....</i>	29
4.1	Persentase Guru Menurut Tingkat Pendidikan di Kecamatan Nainggolan, 2023/2024 <i>Percentage of Teachers by Educational Level in Nainggolan Subdistrict, 2023/2024.....</i>	38
4.2	Persentase Murid Menurut Tingkat Pendidikan di Kecamatan Nainggolan, 2023/2024 <i>Percentage of Pupils by Educational Level in Nainggolan Subdistrict, 2023/2024.....</i>	39
5.1	Produksi Tanaman Biofarmaka Menurut Jenis Tanaman di Kecamatan Nainggolan (kg), 2023 <i>Production of Medicinal Plants by Kind of Plant in Nainggolan Subdistrict (kg), 2023.....</i>	60

Gambar Figure		Halaman Page
5.2	Produksi Buah-Buahan Menurut Jenis Tanaman di Kecamatan Nainggolan (kuintal), 20203 <i>Production of Annual Fruits by Kind of Plant in Nainggolan Subdistrict (quintal), 2023.....</i>	61
6.1	Jenis Prasarana Transportasi Antardesa/Kelurahan Menurut Desa/Kelurahan di Kecamatan Nainggolan, 2021 <i>Inter-Villages/Kelurahan Transportation Infrastructure by Villages/ Kelurahan in Nainggolan Subdistrict, 2021.....</i>	74
7.1	Jumlah Bank, Koperasi Aktif, dan Sarana Perdagangan di Kecamatan Nainggolan, 2021 dan 2023 <i>Number of Bank, Cooperative, and Trade Facilities in Nainggolan Subdistrict, 2021 and 2023.....</i>	84

PENJELASAN UMUM/EXPLANATORY NOTES

Tanda-tanda, satuan-satuan, dan lain-lainnya yang digunakan dalam publikasi ini adalah sebagai berikut:

Symbols, measurement units, and acronyms which are used in this publication, are as follows:

1. TANDA-TANDA/SYMBOLS

Data tidak tersedia/ <i>Data not available</i>	: ...
Tidak ada atau nol / <i>Null or zero</i>	: -
Data dapat diabaikan/ <i>Data negligible</i>	: ~0
Tanda decimal/ <i>Decimal point</i>	: ,
Data tidak dapat ditampilkan/ <i>Not applicable</i>	: NA
Angka estimasi/ <i>Estimated figures</i>	: e
Angka diperbaiki/ <i>Revised figures</i>	: r
Angka sementara/ <i>Preliminary figures</i>	: *
Angka sangat sementara/ <i>Very preliminary figures</i>	: **
Angka sangat sangat sementara/ <i>Very very preliminary figures</i>	: ***

2. SATUAN/UNITS

barel/ <i>barrel</i>	: 158,99 liter/ <i>litres</i> = 1/6,2898 m ³
hektare (ha)/ <i>hectare (ha)</i>	: 10.000 m ²
kilometer (km)/ <i>kilometres (km)</i>	: 1.000 meter/ <i>meters (m)</i>
knot/ <i>knot</i>	: 1,8523 km/jam (<i>km/hour</i>)
kuintal/ <i>quintal</i>	: 100 kg
KWh	: 1.000 Watt hour
MWh	: 1.000 KWh
liter (untuk beras)/ <i>litre (for rice)</i>	: 0,80 kg
MMSCF	: 1/35,3 m ³
metrik ton (m.ton)/ <i>metric ton (m. ton)</i>	: 0,98421 long ton = 1.000 kg
ons/ <i>ounce</i>	: 28,31 gram/ <i>grams</i>
ton	: 1.000 kg

Satuan lain: buah, dus, butir, helai/lembar, kaleng, batang, pulsa, ton kilometer (ton-km), jam, menit, persen (%).

Other units: unit, pack, pieces, sheet, tin, pulse, ton-kilometres(ton-km), hour, minute, percent (%).

Perbedaan angka di belakang koma disebabkan oleh pembulatan angka.

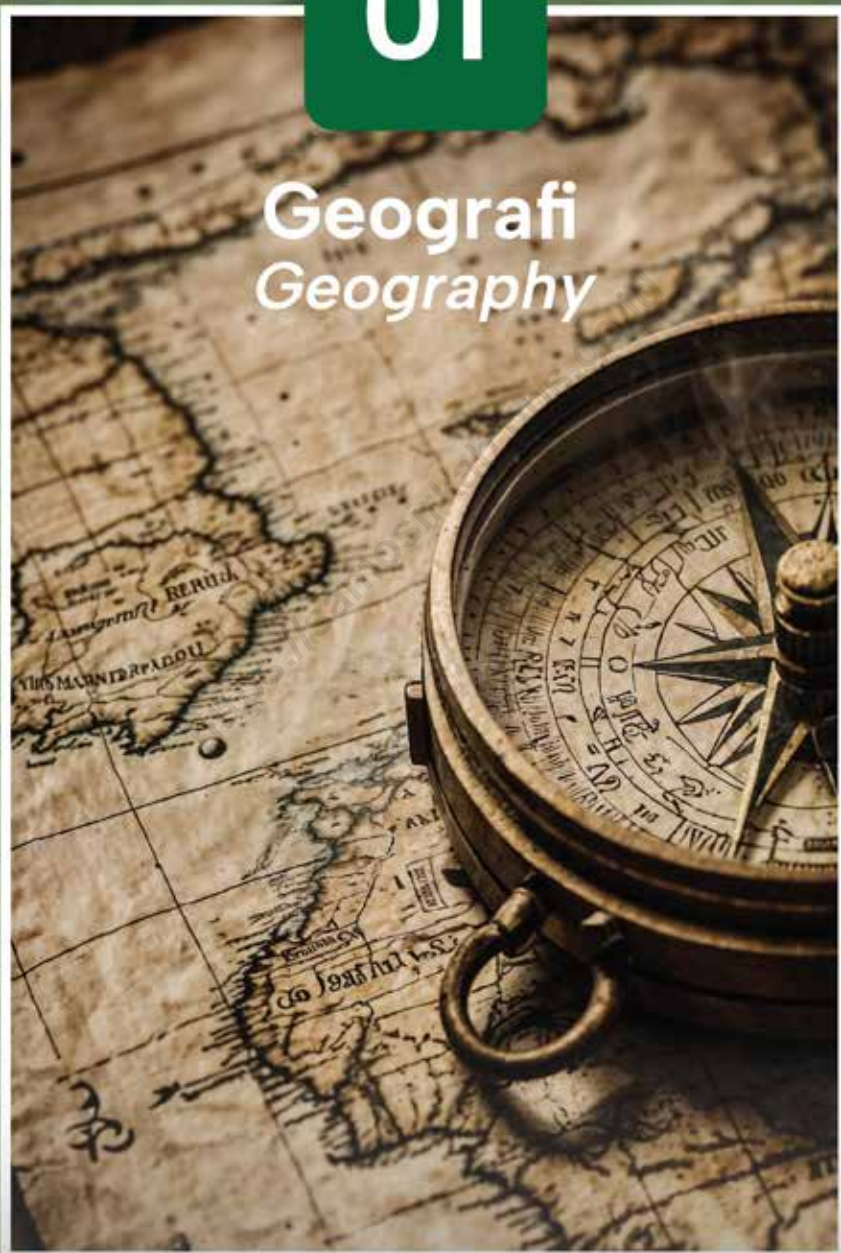
The difference in decimal numbers is caused by rounding.

DAFTAR SINGKATAN/LIST OF ABBREVIATION

SI	: Stasiun Iklim/ <i>Climate Station</i>
SMPK	: Stasiun Meterologi Pertanian Khusus/ <i>Special Agricultural Meteorological Station</i>
t.t	: Tempat tidur/ <i>Bed</i>
BCG	: Bacillus Calmette Guerin
DPT	: Difteri, Pertusis, Tetanus/ <i>Diphtheria, Tetanus, and Pertussis</i>
TT	: Tetanus Toxoid
IOT	: Industri Obat Tradisional/ <i>Traditional Medicine Industry</i>
IKOT	: Industri Kecil Obat Tradisional/ <i>Traditional Medicine Small Industry</i>
Alkes	: Alat kesehatan/ <i>Health Kits</i>
PKRT	: Perbekalan Kesehatan Rumah tangga/ <i>Household Health Logistics</i>
Kompl	: Komplemen/ <i>Complement</i>
IRTP	: Industri Pangan Produksi Rumah Tangga/ <i>Foods Home Industry</i>
PBF	: Pedagang Besar Farmasi/ <i>Pharmacy Whole-seller</i>
GFK	: Gudang Farmasi Kab/Kota/Regency/ <i>Municipality Pharmacy Warehouse</i>
RB	: Rumah Bersalin/ <i>Delivery House</i>
Pustu	: Puskesmas pembantu/ <i>Auxiliary Public Health Center</i>
BP	: Balai Pengobatan/ <i>Polyclinic</i>
TPS	: Tempat Pembuangan Sampah Sementara / <i>landfill</i>
Jamkesmas	: Jaminan kesehatan masyarakat miskin/ <i>Poor public health insurance</i>
PJKMU	: Program Jaminan Kesehatan Masyarakat Umum/ <i>General Public Health Insurance Program</i>
SIUP	: Surat Ijin Usaha Perdagangan/ <i>Trading Permission Letter</i>
TDP	: Tanda Daftar Perusahaan/ <i>Company Registration Identity</i>
API	: Angka Pengenal Importir/ <i>Importer's Identity Number</i>

01

Geografi
Geography



PENJELASAN TEKNIS

1. Kecamatan Nainggolan merupakan salah satu daerah di Kabupaten Samosir, Provinsi Sumatera Utara dengan luas 87,86 km² dan ketinggian 904-1355 meter di atas permukaan laut
2. Secara geografis, Kecamatan Nainggolan terletak di 2,6850° LU - 2,7550° lintang utara dan 98,9688° BT - 99,0139° BT dengan ketinggian 904-1.355 meter di atas permukaan laut.
3. Kecamatan Nainggolan memiliki lima belas desa dan kelurahan. Desa tersebut diantaranya Pasaran Pasaoran, Pasaran I, Sibonor Ompuratus, Sinaga Uruk Pandiangan, Nainggolan, Siruma Hombar, Sipinggan Lumban Siantar, Pangaloan Toguan Galung, Huta Rihit, Parhusip III, Pananggan, Janji Marapot, Sipinggan, Pananggangan II.

TECHNICAL NOTES

1. *Nainggolan Subdistrict is one of the areas in Samosir Regency, North Sumatra Province, with an area of 87,86 km² and an elevation ranging from 904-1.355 meters above sea level.*
2. *Geographically, Nainggolan Subdistrict is located at 2,6850° N - 2,7550° N latitude and 98,9688° E - 99,0139° E longitude, with an elevation ranging from 904 - 1.355 meters above sea level.*
3. *Nainggolan Subdistrict comprises fifteen villages and kelurahan, including Pasaran Pasaoran, Pasaran I, Sibonor Ompuratus, Sinaga Uruk Pandiangan, Nainggolan, Siruma Hombar, Sipinggan Lumban Siantar, Pangaloan Toguan Galung, Huta Rihit, Parhusip III, Pananggan, Janji Marapot, Sipinggan, and Pananggangan II.*

ULASAN

Berdasarkan Peraturan Menteri Dalam Negeri Nomor 137 Tahun 2017, wilayah daratan yang paling luas di Kecamatan Nainggolan adalah Desa Pananggangan yaitu sebesar 11,19 km². Luas desa ini sekitar 13% dari luas kecamatan. Sedangkan, Desa Pangaloan memiliki luas terkecil yaitu 2,49 km².

Berdasarkan data yang diperoleh dari Kantor Camat Nainggolan, jarak terjauh yang ditempuh menuju ke ibukota kecamatan adalah 15 km. Jarak ini ditempuh saat berangkat dari Kelurahan Parhusip III dan Desa Pananggangan II. Sementara itu, jarak terdekat yang dapat ditempuh adalah 0,3 km, yaitu dari Desa Sipinggan Lumban Siantar. Jarak ini berpatokan pada jarak yang ditempuh dari kantor kepala desa menuju ke kantor camat.

DESCRIPTION

According to the Minister of Home Affairs Regulation No. 137 of 2017, the largest land area in the Nainggolan Subdistrict is Pananggangan Village, which covers an area of 5,98 km². This village accounts for about 13% of the subdistrict's total area. In contrast, Pangaloan Village has the smallest area at only 2,49 km².

Based on data obtained from the Nainggolan Subdistrict office, the farthest distance to the subdistrict capital is 15 km, which is the distance traveled from Parhusip III Village and Pananggangan II Village. Meanwhile, the closest distance that can be covered is 0,3 km, coming from Sipinggan Lumban Siantar Village. This distance is measured from the village head's office to the subdistrict office.



Sumber/Source: Berdasarkan Peraturan Menteri Dalam Negeri Nomor 137 Tahun 2017 tanggal 29 Desember 2017/Based on Minister of Home Affairs Regulation Number 137/2017, December 29, 2017

Gambar 1.1 Luas Daerah menurut Desa/Kelurahan (%), 2023
Figures 1.1 Total Area by Village/Kelurahan (%), 2023



Sumber/Source: Kantor Camat Nainggolan/Nainggolan Subdistrict Office

Gambar
Figures 1.2

Jarak ke Ibukota Kecamatan Menurut Desa/Kelurahan di Kecamatan Nainggolan (km), 2023
Distance to the Subdistrict Capital by Village/Kelurahan in Nainggolan Subdistrict (km), 2023

Tabel
Table 1.1

Luas Daerah Menurut Desa/Kelurahan di Kecamatan Nainggolan, 2023
Total Area by Villages/Kelurahan in Nainggolan Subdistrict, 2023

Desa/Kelurahan <i>Village/Kelurahan</i>	Luas <i>Total Area</i> (km²/sq.km)	Persentase terhadap Luas <i>Percentage to District Area</i> Kecamatan
(1)	(2)	(3)
Pasaran Parsaoran	5,59	6,36
Pasaran I	4,19	4,77
Sibonor Ompuratus	3,87	4,40
Sinaga Uruk Pandiangan	7,22	8,22
Nainggolan	5,30	6,03
Siruma Hombar	5,16	5,87
Sipinggan Lumban Siantar	6,13	6,98
Pangaloan	2,49	2,83
Taguan Galung	8,38	9,54
Huta Rihit	5,80	6,60
Parhusip III	5,42	6,17
Pananggangan	11,19	12,74
Janji Marapot	6,12	6,97
Sipinggan	4,00	4,55
Pananggangan II	7,00	7,97
Kecamatan Nainggolan	87,86	100,00

Sumber/Source: Berdasarkan Peraturan Menteri Dalam Negeri Nomor 137 Tahun 2017 tanggal 29 Desember 2017/*Based on Minister of Home Affairs Regulation Number 137/2017, December 29, 2017*

Tabel
Table 1.2

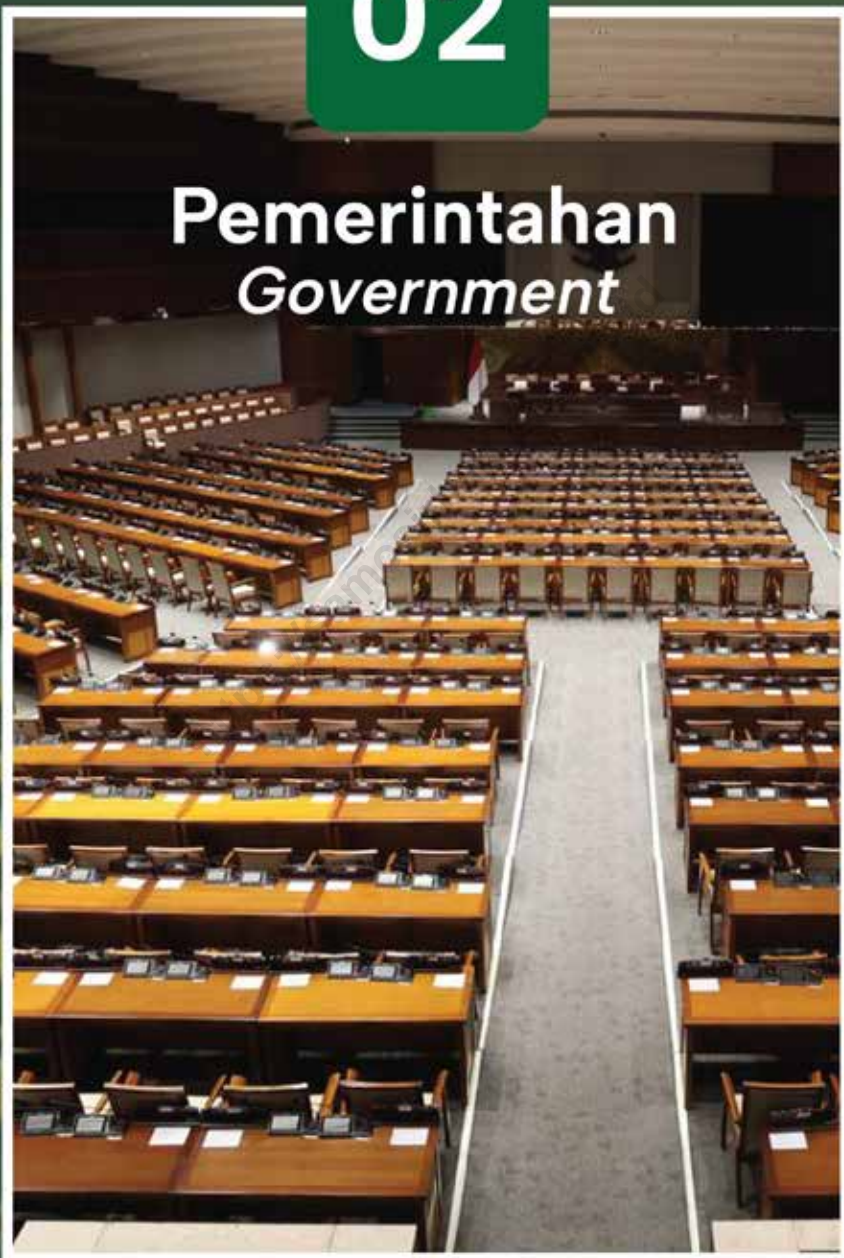
Jarak Kantor Kepala Desa ke Ibukota Kecamatan dan Sarana Transportasi Menurut Desa/Kelurahan di Kecamatan Nainggolan (km), 2023
The Distance from Village/Kelurahan Chief Office to the Subdistrict Capital and Transportation Mode by Villages/ Kelurahan in Nainggolan Subdistrict (km), 2023

Desa/Kelurahan Village/Kelurahan	Jarak ke Ibukota Kecamatan Distance to District Capital	Akses/Sarana Transportasi Transportation Mode
(1)	(2)	(3)
Pasaran Parsaoran	4,3	Sepeda motor-Becak bermotor-Bus/ <i>Motorcycle-Thrushaw-Bus</i>
Pasaran I	4,0	Sepeda motor-Becak bermotor-Bus/ <i>Motorcycle-Thrushaw-Bus</i>
Sibonor Ompuratus	2,5	Sepeda motor-Becak bermotor-Bus/ <i>Motorcycle-Thrushaw-Bus</i>
Sinaga Uruk Pandiangan	2,5	Sepeda motor-Becak bermotor-Bus/ <i>Motorcycle-Thrushaw-Bus</i>
Nainggolan	1,2	Sepeda motor-Becak bermotor-Bus/ <i>Motorcycle-Thrushaw-Bus</i>
Siruma Hombar	3,5	Sepeda motor-Becak bermotor-Bus/ <i>Motorcycle-Thrushaw-Bus</i>
Sipinggan Lumban Siantar	0,3	Sepeda motor-Becak bermotor-Bus/ <i>Motorcycle-Thrushaw-Bus</i>
Pangaloan	1,0	Sepeda motor-Becak bermotor-Bus/ <i>Motorcycle-Thrushaw-Bus</i>
Taguan Galung	3,3	Sepeda motor-Becak bermotor-Bus/ <i>Motorcycle-Thrushaw-Bus</i>
Huta Rihit	3,5	Sepeda motor-Becak bermotor-Bus/ <i>Motorcycle-Thrushaw-Bus</i>
Parhusip III	15,0	Sepeda motor-Becak bermotor-Bus/ <i>Motorcycle-Thrushaw-Bus</i>
Pananggangan	10,0	Sepeda motor-Becak bermotor-Bus/ <i>Motorcycle-Thrushaw-Bus</i>
Janji Marapot	2,0	Sepeda motor-Becak bermotor-Bus/ <i>Motorcycle-Thrushaw-Bus</i>
Sipinggan	10,0	Sepeda motor-Becak bermotor-Bus/ <i>Motorcycle-Thrushaw-Bus</i>
Pananggangan II	15,0	Sepeda motor-Becak bermotor-Bus/ <i>Motorcycle-Thrushaw-Bus</i>

Sumber/Source: Kantor Camat Nainggolan/Nainggolan Subdistrict Office

02

Pemerintahan *Government*



PENJELASAN TEKNIS

1. Dalam Undang-Undang Republik Indonesia Nomor 23 Tahun 2014 tentang Pemerintahan Daerah, kecamatan adalah bagian wilayah dari daerah kabupaten/kota yang dipimpin oleh camat. Kecamatan dibagi atas kelurahan dan/atau desa.
2. Kelurahan dipimpin oleh seorang kepala kelurahan yang disebut lurah. Sementara itu, desa dipimpin oleh kepala desa.
3. Satuan lingkungan setempat (SLS) adalah bagian wilayah dalam desa/kelurahan yang merupakan lingkungan kerja pelaksanaan pemerintahan desa/kelurahan. Tingkatan dan nama SLS bisa berbeda antar daerah, seperti Rukun Tetangga (RT), Rukun Warga (RW), jorong, dusun, dan lingkungan.

TECHNICAL NOTES

1. *In the Law of the Republic of Indonesia Number 23 of 2014 on Regional Government, a subdistrict is a part of the area within a district/city that is led by a camat (subdistrict head). The subdistrict is divided into urban villages (kelurahan) and/or villages (desa).*
2. *Urban villages are led by a head known as a lurah, while villages are led by a village head (kepala desa).*
3. *Local Environmental Units (SLS) are parts of the area within urban villages or villages that serve as the working environment for local government administration. The levels and names of SLS can vary between regions, such as Neighborhood Associations (RT), Community Associations (RW), jorong, dusun, and environments.*

ULASAN

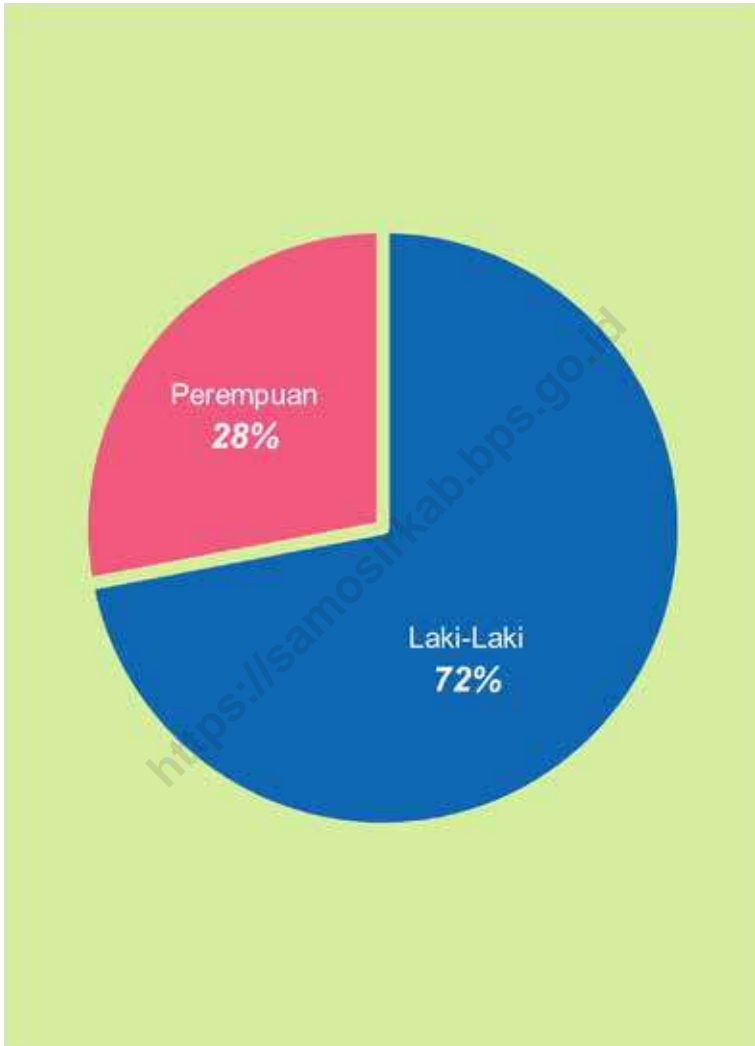
Berdasarkan data dari Kantor Camat Nainggolan, pada tahun 2023 terdapat 39 dusun dan 6 lingkungan di Kecamatan Nainggolan. Data dari Badan Kepegawaian Daerah menunjukkan bahwa Kecamatan Nainggolan memiliki 25 Pegawai Negeri Sipil (PNS), di mana sekitar 68% di antaranya bekerja di pemerintahan daerah Kecamatan Nainggolan, sementara sisanya berkarier di pemerintah daerah Desa Pasaran Parsaoran, Kelurahan Siruma Hombar, dan Kelurahan Parhusip III.

Sebagian besar pegawai, sekitar 40%, merupakan lulusan SMA atau setara, sedangkan sisanya terdiri dari lulusan Diploma III/Akta III, S1/Sarjana, dan S2/Pasca Sarjana. Dari total 25 pegawai tersebut, 18 adalah laki-laki dan 7 perempuan.

DESCRIPTION

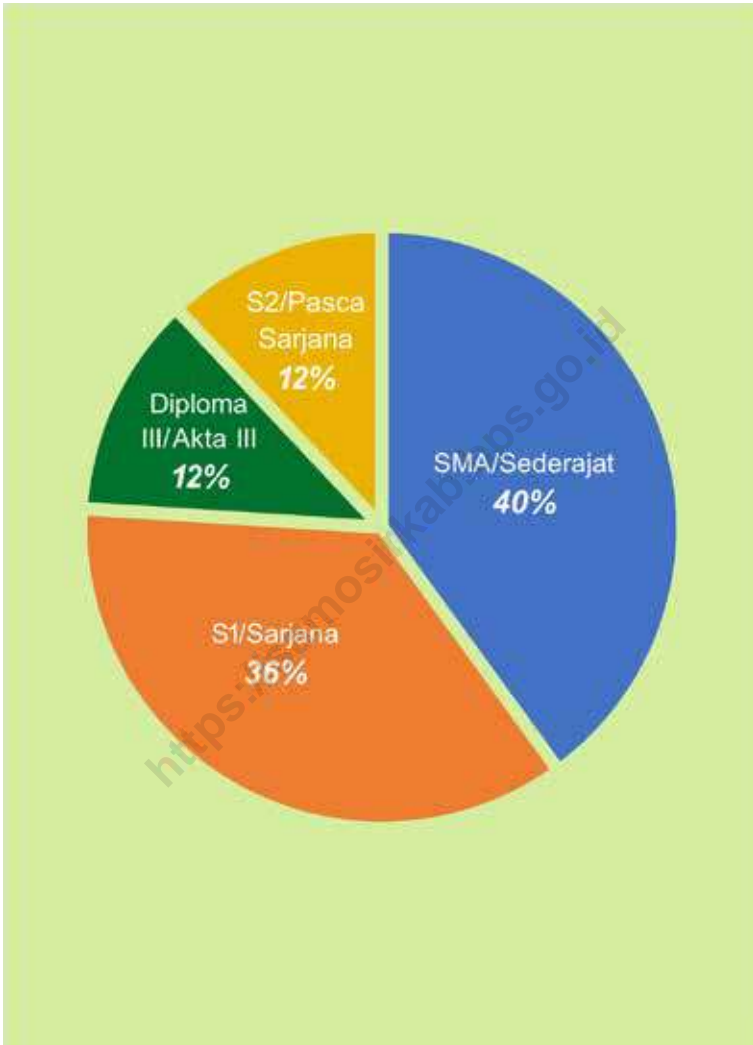
According to data from the Nainggolan Subdistrict office, in 2023 there are 39 hamlets and 6 neighborhoods in the Nainggolan Subdistrict. Data from the Regional Civil Service Agency shows that the Nainggolan Subdistrict has 25 civil servants (PNS), of which about 68% work in the local government of the Nainggolan Subdistrict, while the rest are employed in the local government of Pasaran Parsaoran Village, Siruma Hombar Village, and Parhusip III Village.

The majority of the employees, around 40%, are high school graduates or equivalent, while the remainder consists of graduates from Diploma III/Akta III, Bachelor's degree (S1), and Master's degree (S2). Out of the total of 25 employees, 18 are male and 7 are female.



Sumber/Source : Badan Kepegawaian Daerah Kabupaten Samosir/Regencal Personel Asministration Board of Samosir Regency

Gambar 2.1 Persentase Pegawai Negeri Sipil Menurut Jenis Kelamin di Kecamatan Nainggolan, 2022
Figures *Percentage of Civil Servants by Sex in Nainggolan Subdistrict (%), 2022*



Sumber/Source : Badan Kepegawaian Daerah Kabupaten Samosir/Regencal Personel Asmiristration Board of Samosir Regency

Gambar 2.2
Figures

Persentase Pegawai Negeri Sipil Pemerintah Daerah Kecamatan Nainggolan, Menurut Tingkat Pendidikan, 2022

Percentage of Civil Servants of Nainggolan Subdistrict Government by Educational Level (%), 2022

2.1 WILAYAH ADMINISTRATIF ADMINISTRATIVE AREA

Tabel 2.1.1 Jumlah Dusun dan Lingkungan Menurut Desa/Kelurahan di Kecamatan Nainggolan, 2023
Table *Number of Subvillage and Suburban by Villages/Kelurahan in Nainggolan Subdistrict, 2023*

Desa/Kelurahan <i>Village/Kelurahan</i>	Banyaknya Dusun/ <i>Number of Sub Village</i>	Lingkungan
(1)	(2)	(3)
Pasaran Parsaoran	3	-
Pasaran I	3	-
Sibonor Ompuratus	3	-
Sinaga Uruk Pandiangan	3	-
Nainggolan	3	-
Siruma Hombar	-	3
Sipinggan Lumban Siantar	3	-
Pangaloan	3	-
Taguan Galung	3	-
Huta Rihit	3	-
Parhusip III	-	3
Pananggangan	3	-
Janji Marapot	3	-
Sipinggan	3	-
Pananggangan II	3	-
Kecamatan Nainggolan	39	6

Sumber/Source: Kantor Camat Nainggolan/*Nainggolan Subdistrict Office*

2.2 SUMBER DAYA MANUSIA HUMAN RESOURCES

Tabel 2.2.1 Jumlah Pegawai Negeri Sipil Menurut Pemerintah Daerah dan Jenis Kelamin di Kecamatan Nainggolan, 2022
Table *Number of Civil Servants by Local Government and Sex in Nainggolan Subdistrict, 2022*

Pemerintah Daerah Local Government	Laki-Laki Male	Perempuan Female	Jumlah Total
(1)	(2)	(3)	(4)
Pemerintah Daerah Kecamatan Nainggolan <i>Nainggolan Subdistrict Government</i>	12	5	17
Pemerintah Daerah Desa Pasaran Parsaoran <i>Pasaran Parsaoran Village Government</i>	1	-	1
Pemerintah Daerah Desa Pasaran I <i>Pasaran I Village Government</i>	-	-	-
Pemerintah Daerah Desa Sibonor Ompuratus <i>Sibonor Ompuratus Village Government</i>	-	-	-
Pemerintah Daerah Desa Sinaga Uruk Pandiangan <i>Sinaga Uruk Pandiangan Village Government</i>	-	-	-
Pemerintah Daerah Desa Nainggolan <i>Nainggolan Village Government</i>	-	-	-
Pemerintah Daerah Kelurahan Siruma Hombar <i>Siruma Hombar Kelurahan Government</i>	3	-	3
Pemerintah Daerah Desa Sipinggaan Lumban Siantar <i>Sipinggaan Lumban Siantar Village Government</i>	-	-	-
Pemerintah Daerah Desa Pangaloan <i>Pangaloan Village Government</i>	-	-	-
Pemerintah Daerah Desa Toguan Galung <i>Toguan Galung Village Government</i>	-	-	-
Pemerintah Daerah Desa Huta Rihit <i>Huta Rihit Village Government</i>	-	-	-
Pemerintah Daerah Kelurahan Parhusip III <i>Parhusip III Kelurahan Government</i>	2	2	4
Pemerintah Daerah Desa Pananggangan <i>Pananggangan Village Government</i>	-	-	-

Lanjutan Tabel/*Continued Table* 1.2.1

Pemerintah Daerah Local Government	Laki-Laki Male	Perempuan Female	Jumlah Total
(1)	(2)	(3)	(4)
Pemerintah Daerah Desa Janji Marapot <i>Janji Marapot Village Government</i>	-	-	-
Pemerintah Daerah Desa Sipinggaan <i>Sipinggaan Village Government</i>	-	-	-
Pemerintah Daerah Desa Pananggangan II <i>Pananggangan II Village Government</i>	-	-	-

Sumber/*Source* : Badan Kepegawaian Daerah Kabupaten Samosir/*Regencial Personnel Administration Board of Samosir Regency*

Tabel 2.2.2
Table


**Jumlah Pegawai Negeri Sipil Pemerintah Daerah
Kecamatan Nainggolan, Menurut Tingkat Pendidikan dan
Jenis Kelamin, 2022**
**Number of Civil Servants of Nainggolan Subdistrict
Government by Educational Level and Sex, 2022**

Tingkat Pendidikan Educational Level	Laki-Laki Male	Perempuan Female	Jumlah Total
(1)	(2)	(3)	(4)
Sekolah Dasar (SD) <i>Primary School</i>	-	-	-
SMP/Sederajat <i>Junior High School</i>	-	-	-
SMA/Sederajat <i>Senior High School</i>	9	1	10
Diploma I/Akta I <i>Diploma I/Akta I</i>	-	-	-
Diploma II/Akta II <i>Diploma II/Akta II</i>	-	-	-
Diploma III/Akta III <i>Diploma III/Akta III</i>	2	1	3
Diploma IV/Akta IV <i>Diploma IV/Akta IV</i>	-	-	-
S1/Sarjana <i>Under Graduate/Bachelor</i>	4	5	9
S2/Pasca Sarjana <i>Graduate</i>	3	-	3
S3/Doktor/Ph.D <i>Post Graduate</i>	-	-	-
Jumlah/Total	18	7	25

Sumber/Source : Badan Kepegawaian Daerah Kabupaten Samosir/Regencal Personel Asministration Board of Samosir Regency

03

Penduduk
Population



PENJELASAN TEKNIS

1. Penduduk adalah orang yang berdomisili di wilayah Negara Kesatuan Republik Indonesia selama 1 tahun atau lebih dan atau mereka yang berdomisili kurang dari 1 tahun tetapi bertujuan untuk menetap selama 1 tahun atau lebih.
2. Kepadatan penduduk adalah ukuran persebaran penduduk yang menunjukkan jumlah penduduk untuk setiap kilometer persegi luas wilayah.
3. Rasio jenis kelamin adalah perbandingan antara penduduk laki-laki dan penduduk perempuan pada suatu wilayah dan waktu tertentu.
4. Distribusi penduduk adalah pola persebaran penduduk di suatu wilayah berdasarkan batas-batas geografis.
5. Komposisi penduduk adalah pola persebaran penduduk menurut karakteristiknya.

TECHNICAL NOTES

1. *Population refers to individuals who reside in the territory of the Unitary State of the Republic of Indonesia for one year or more, or those who have lived there for less than one year but intend to settle for one year or more.*
2. *Population density is a measure of the distribution of the population, indicating the number of people per square kilometer of area.*
3. *Sex ratio is the comparison between the number of male and female residents in a specific area and time.*
4. *Population distribution is the pattern of population spread in an area based on geographical boundaries.*
5. *Population composition is the distribution of the population according to its characteristics.*

ULASAN

Kecamatan Nainggolan memiliki jumlah penduduk 13.303 jiwa, 6.525 laki-laki dan 6.778 perempuan. Diperoleh rasio jenis kelamin 96,27 dan angka kepadatan penduduk sebesar 151,41.

Persebaran penduduk Kecamatan Nainggolan berpusat di Desa Sinaga Uruk Pandiangan, sedangkan Kelurahan Parhusip III merupakan wilayah yang memiliki persentase penduduk terkecil.

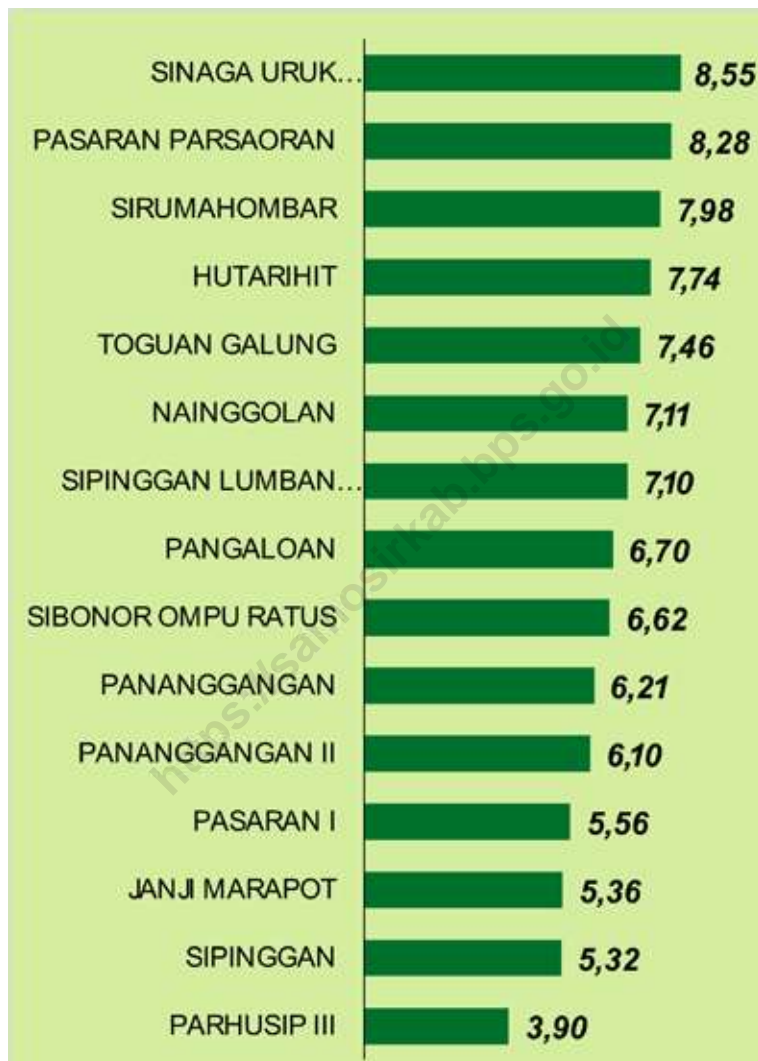
Komposisi penduduk Kecamatan Nainggolan memiliki komposisi yang baik dan memiliki produktivitas tinggi dimana jumlah penduduknya didominasi oleh penduduk berumur 10-44 tahun.

DESCRIPTION

The Nainggolan Subdistrict has a population of 13,303 people, consisting of 6,525 males and 6,778 females. This results in a gender ratio of 96.27 and a population density of 151.41.

The population distribution in the Nainggolan Subdistrict is centered in Sinaga Uruk Pandiangan Village, while Parhusip III Village is the area with the smallest percentage of residents.

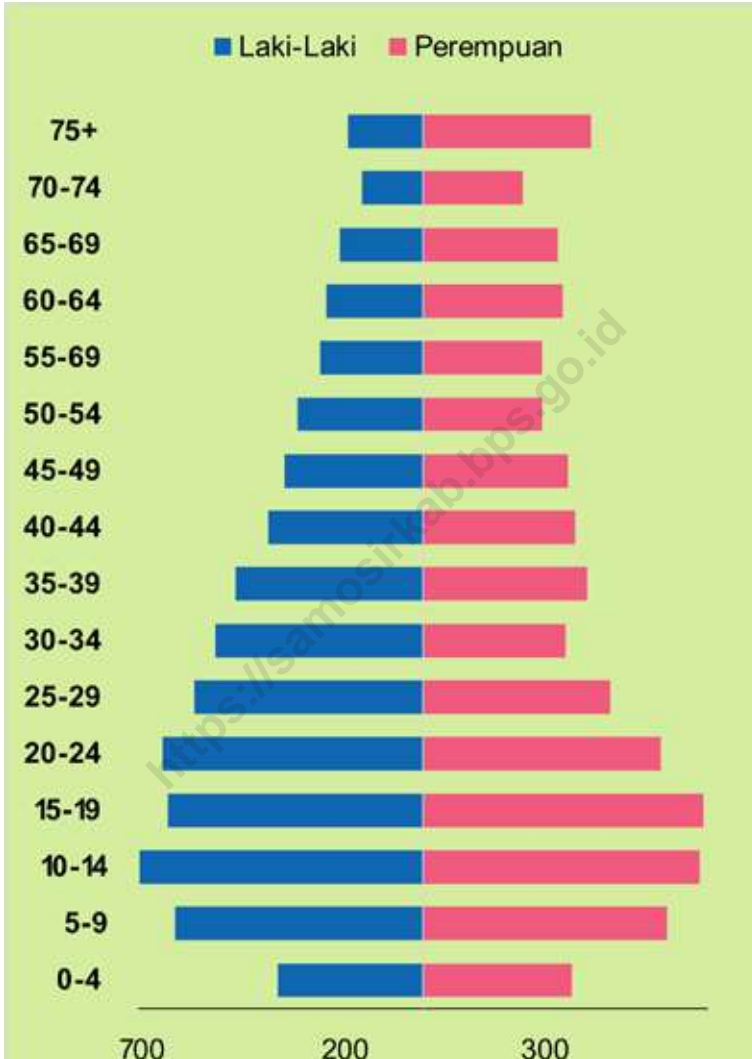
The population composition of the Nainggolan Subdistrict is favorable and demonstrates high productivity, with the majority of residents aged between 10 and 44 years.



Sumber/Source : Dinas Kependudukan dan Pencatatan Sipil Kabupaten Samsir/Department of Population and Civil Registration of Samsir Regency

Gambar 3.1
Figures

Distribusi Persentase Penduduk Menurut Desa/Kelurahan di Kecamatan Nainggolan, 2023
Percentage Distribution of Population by Villages/Kelurahan in Nainggolan, 2023



Sumber/Source : Dinas Kependudukan dan Pencatatan Sipil Kabupaten Samosir/Department of Population and Civil Registration of Samosir Regency

Gambar 3.2
Figures

Jumlah Penduduk Menurut Kelompok Umur dan Jenis Kelamin di Kecamatan Nainggolan, 2023
Population by Age Groups and Sex in Nainggolan Subdistrict, 2023

Tabel 3.1 **Penduduk, Distribusi Persentase Penduduk, Kepadatan Penduduk, Rasio Jenis Kelamin Penduduk Menurut Desa/ Kelurahan di Kecamatan Nainggolan, 2023**
Population, Percentage Distribution of Population, Population Density, and Population Sex Ratio by Villages/ Kelurahan in Nainggolan Subdistrict, 2023

Desa/Kelurahan <i>Village/Kelurahan</i>	Penduduk/ <i>Population</i>		
	Laki-Laki/ <i>Male</i>	Perempuan/ <i>Female</i>	Jumlah/ <i>Total</i>
(1)	(2)	(3)	(4)
Pasaran Parsaoran	547	555	1.102
Pasaran I	352	388	740
Sibonor Ompuratus	448	433	881
Sinaga Uruk Pandiangan	552	585	1.137
Nainggolan	444	502	946
Siruma Hombar	519	543	1.062
Sipinggan Lumban Siantar	470	475	945
Pangaloan	424	467	891
Taguan Galung	482	510	992
Huta Rihit	506	523	1.029
Parhusip III	249	270	519
Pananggangan	408	418	826
Janji Marapot	352	361	713
Sipinggan	369	339	708
Pananggangan II	403	409	812
Kecamatan Nainggolan	6.525	6.778	13.303

Lanjutan Tabel/Continued Table 3.1

Desa/Kelurahan Village/Kelurahan	Persentase Penduduk Percentage of Total Population	Kepadatan Penduduk (per km²) Population Density per sq.km	Rasio Jenis Kelamin Penduduk Population Sex Ratio
(1)	(5)	(6)	(7)
Pasaran Parsaoran	8,28	197,14	98,56
Pasaran I	5,56	176,61	90,72
Sibonor Ompuratus	6,62	227,65	103,46
Sinaga Uruk Pandiangan	8,55	157,48	94,36
Nainggolan	7,11	178,49	88,45
Siruma Hombar	7,98	205,81	95,58
Sipinggan Lumban Siantar	7,10	154,16	98,95
Pangaloan	6,70	357,83	90,79
Taguan Galung	7,46	118,38	94,51
Huta Rihit	7,74	177,41	96,75
Parhusip III	3,90	95,76	92,22
Pananggangan	6,21	73,82	97,61
Janji Marapot	5,36	116,50	97,51
Sipinggan	5,32	177,00	108,85
Pananggangan II	6,10	116,00	98,53
Kecamatan Nainggolan	100,00	151,41	96,27

Catatan/Note :-

Sumber/Source : Dinas Kependudukan dan Pencatatan Sipil Kabupaten Samsosir/Department of Population and Civil Registration of Samsosir Regency

Tabel 3.2 Jumlah Penduduk Menurut Kelompok Umur dan Jenis Kelamin di Kecamatan Nainggolan, 2023
Table *Population by Age Groups and Sex in Nainggolan Subdistrict, 2023*

Kelompok Umur <i>Age Groups</i>	Jenis Kelamin/Sex		
	Laki-Laki <i>Male</i>	Perempuan <i>Female</i>	Jumlah <i>Total</i>
(1)	(2)	(3)	(4)
0-4	358	366	724
5-9	609	600	1.209
10-14	698	680	1.378
15-19	628	689	1.317
20-24	640	584	1.224
25-29	562	460	1.022
30-34	511	350	861
35-39	460	403	863
40-44	381	374	755
45-49	340	355	695
50-54	309	292	601
55-69	253	293	546
60-64	238	343	581
65-69	204	331	535
70-74	150	245	395
75+	184	413	597
Kecamatan Nainggolan	6.525	6.778	13.303

Catatan/Note :-

Sumber/Source : Dinas Kependudukan dan Pencatatan Sipil Kabupaten Samosir/Department of Population and Civil Registration of Samosir Regency

04

**Sosial dan
Kesejahteraan Rakyat**
Social and Welfare



PENJELASAN TEKNIS

1. Pendidikan formal adalah jalur pendidikan yang terstruktur dan berjenjang yang terdiri atas pendidikan dasar, pendidikan menengah, dan pendidikan tinggi.
2. Sarana kesehatan adalah tempat yang digunakan untuk menyelenggarakan upaya kesehatan, yang berupa rumah sakit, puskesmas, poliklinik, apotek, dll.
3. Bencana alam disini diartikan sebagai suatu peristiwa yang terjadi secara alami yang berupa banjir, letusan gunung berapi, gempa bumi, tsunami, tanah longsor, badai salju, kekeringan, hujan es, gelombang panas, hurikan, badai tropis, angin topan, tornado, kebakaran liar dan wabah penyakit.

TECHNICAL NOTES

1. *Formal education is a structured and tiered educational pathway that consists of basic education, secondary education, and higher education.*
2. *Health facilities refer to places used to carry out health efforts, such as hospitals, community health centers (puskesmas), polyclinics, pharmacies, and others.*
3. *Natural disasters are defined here as events that occur naturally, such as floods, volcanic eruptions, earthquakes, tsunamis, landslides, snowstorms, droughts, hail, heatwaves, hurricanes, tropical storms, typhoons, tornadoes, wildfires, and disease outbreaks.*

ULASAN

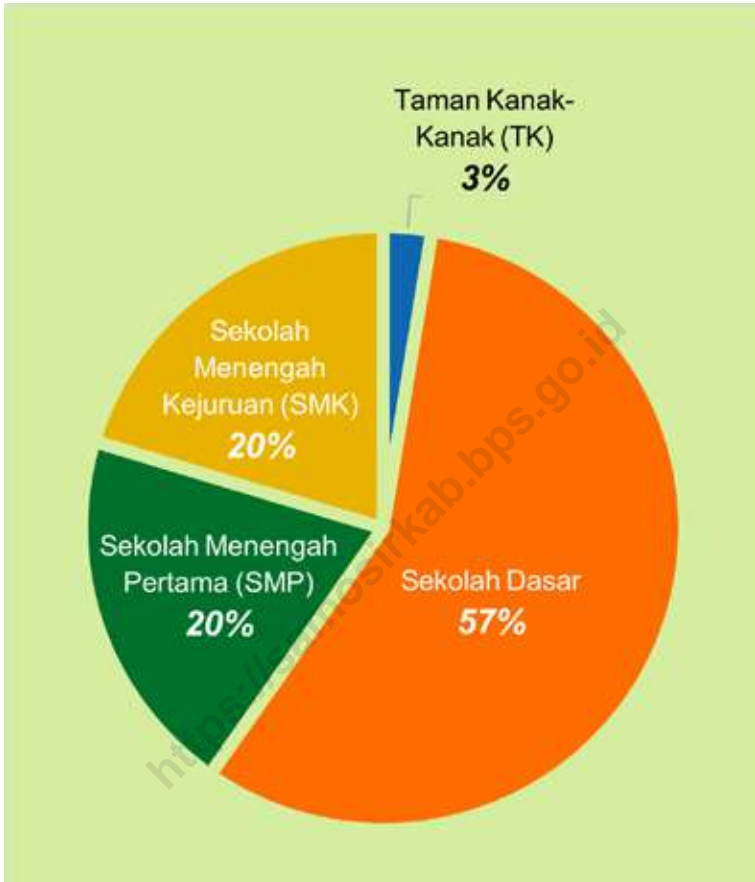
Pada Tahun Ajaran 2023/2024, Kecamatan Nainggolan memiliki total 27 sekolah yang meliputi Taman Kanak-Kanak, Sekolah Dasar (SD), Sekolah Menengah Pertama (SMP), dan Sekolah Menengah Kejuruan (SMK). Dari total tersebut, Sekolah Dasar menjadi yang terbanyak dengan 22 sekolah, yang juga menunjukkan bahwa jumlah guru dan siswa di tingkat SD adalah yang tertinggi dari semua jenjang pendidikan.

Berdasarkan data dari Dinas Kesehatan Kabupaten Samosir, sarana kesehatan yang tersedia di Kecamatan Nainggolan adalah satu Puskesmas Tanpa Rawat Inap.

DESCRIPTION

In the 2023/2024 academic year, the Nainggolan Subdistrict has a total of 27 schools, including kindergartens, elementary schools (SD), junior high schools (SMP), and vocational high schools (SMA). Among these, elementary schools constitute the largest number, with 22 schools, indicating that the number of teachers and students at the elementary level is the highest among all educational tiers.

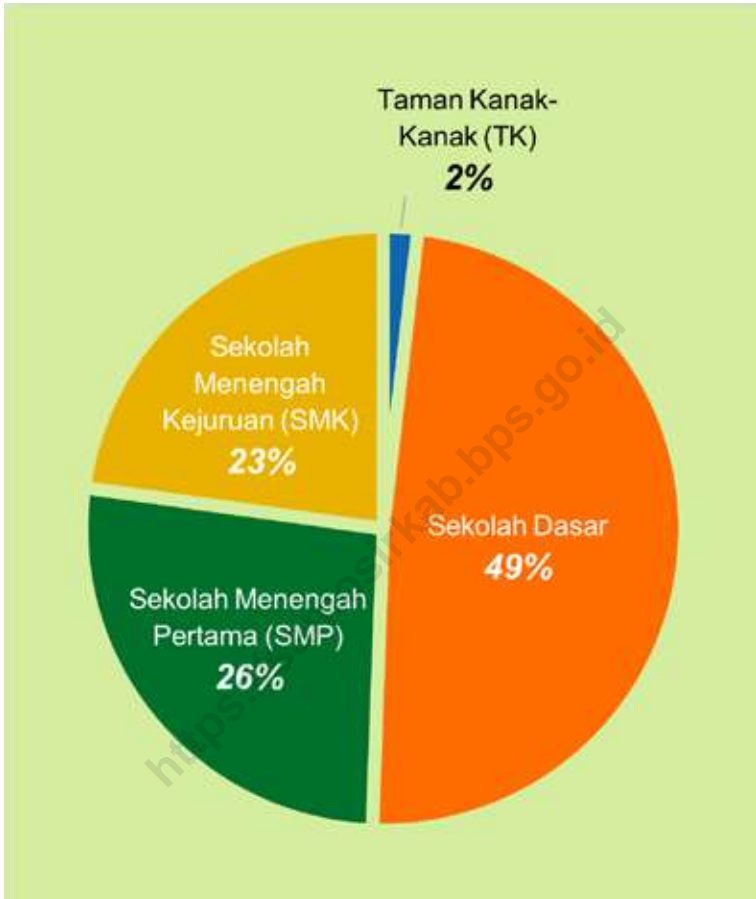
According to data from the Samosir Subdistrict Health Office, the available healthcare facility in the Nainggolan Subdistrict is one community health center (Puskesmas) without inpatient services.



Sumber/Source: ¹ Kementerian Pendidikan, Kebudayaan, Riset, dan Teknologi; <https://dapo.kemdikbud.go.id/sp>; data semester genap per tanggal 3 September 2024 /Ministry of Education, Culture, Research, and Technology; <https://dapo.kemdikbud.go.id/sp>; even semester data as of 3 September 2024
² Kementerian Agama, EMIS, data semester genap laporan sampai dengan 30 Juni 2024/ Ministry of Religious Affairs, EMIS, odd semester report data up to 30 June 2024
⁴ Kementerian Pendidikan, Kebudayaan, Riset, dan Teknologi; Sistem Data Pokok Pendidikan; data semester ganjil laporan sampai dengan 30 November 2023/Ministry of Education, Culture, Research, and Technology; Basic Education Data System; odd semester report data up to 30 November 2023

Gambar 4.1
Figures

Persentase Guru Menurut Tingkat Pendidikan di Kecamatan Nainggolan, 2023/2024
Percentage of Teachers by Educational Level in Nainggolan Subdistrict, 2023/2024



Sumber/Source: ¹ Kementerian Pendidikan, Kebudayaan, Riset, dan Teknologi; <https://dapo.kemdikbud.go.id/sp>; data semester genap per tanggal 3 September 2024 /Ministry of Education, Culture, Research, and Technology; <https://dapo.kemdikbud.go.id/sp>; even semester data as of 3 September 2024

² Kementerian Agama, EMIS, data semester genap laporan sampai dengan 30 Juni 2024/ Ministry of Religious Affairs, EMIS, odd semester report data up to 30 June 2024

⁴ Kementerian Pendidikan, Kebudayaan, Riset, dan Teknologi; Sistem Data Pokok Pendidikan; data semester ganjil laporan sampai dengan 30 November 2023/Ministry of Education, Culture, Research, and Technology; Basic Education Data System; odd semester report data up to 30 November 2023

Gambar 4.2
Figures

Persentase Murid Menurut Tingkat Pendidikan di Kecamatan Nainggolan, 2023/2024
Percentage of Pupils by Educational Level in Nainggolan Subdistrict, 2023/2024

4.1 PENDIDIKAN EDUCATION

Tabel 4.1.1 Jumlah Sekolah Menurut Tingkat Pendidikan di Kecamatan Nainggolan, 2023/2024
Table Number of Schools by Educational Level in Nainggolan Subdistrict, 2023/2024

Tingkat Pendidikan Educational Level	Negeri/Public	Swasta/Private	Jumlah/Total
(1)	(2)	(3)	(4)
Taman Kanak-Kanak (TK) ¹ <i>Kindergarten</i> ¹	1	-	1
Raudatul Athfal (RA) ² <i>Raudatul Athfal (RA)</i> ²	- ³	-	-
Sekolah Dasar (SD) ⁴ <i>Elementary Schools</i> ⁴	22	-	22
Madrasah Ibtidaiyah (MI) ² <i>Madrasah Ibtidaiyah (MI)</i> ²	-	-	-
Sekolah Menengah Pertama (SMP) ⁴ <i>Junior High Schools</i> ⁴	3	-	3
Madrasah Tsanawiyah (MTs) ² <i>Madrasah Tsanawiyah (MTs)</i> ²	-	-	-
Sekolah Menengah Atas (SMA) ⁴ <i>Senior High Schools</i> ⁴	-	-	-
Sekolah Menengah Kejuruan (SMK) ⁴ <i>Vocational High Schools</i> ⁴	1	-	1
Madrasah Aliyah (MA) ² <i>Madrasah Aliyah (MA)</i> ²	-	-	-

Catatan/Note: ³Seluruh Raudatul Athfal (RA) berstatus swasta/*All Raudatul Athfal (RA) are private*

Sumber/Source: ¹Kementerian Pendidikan, Kebudayaan, Riset, dan Teknologi; <https://dapo.kemdikbud.go.id/sp>; data semester genap per tanggal 3 September 2024 /*Ministry of Education, Culture, Research, and Technology; https://dapo.kemdikbud.go.id/sp; even semester data as of 3 September 2024*

²Kementerian Agama, EMIS, data semester genap laporan sampai dengan 30 Juni 2024/*Ministry of Religious Affairs, EMIS, odd semester report data up to 30 June 2024*

⁴Kementerian Pendidikan, Kebudayaan, Riset, dan Teknologi; Sistem Data Pokok Pendidikan; data semester ganjil laporan sampai dengan 30 November 2023/*Ministry of Education, Culture, Research, and Technology; Basic Education Data System; odd semester report data up to 30 November 2023*

Tabel 4.1.2 Jumlah Guru Menurut Tingkat Pendidikan di Kecamatan Nainggolan, 2023/2024
Table Number of Teachers by Educational Level in Nainggolan Subdistrict, 2023/2024

Tingkat Pendidikan Educational Level	Negeri/Public	Swasta/Private	Jumlah/Total
(1)	(2)	(3)	(4)
Taman Kanak-Kanak (TK) ¹ Kindergarten ¹	6	-	6
Raudatul Athfal (RA) ² Raudatul Athfal (RA) ²	- ³	-	-
Sekolah Dasar (SD) ^{4,5} Elementary Schools ^{4,5}	132	-	132
Madrasah Ibtidaiyah (MI) ² Madrasah Ibtidaiyah (MI) ²	-	-	-
Sekolah Menengah Pertama (SMP) ^{4,5} Junior High Schools ^{4,5}	46	-	46
Madrasah Tsanawiyah (MTs) ² Madrasah Tsanawiyah (MTs) ²	-	-	-
Sekolah Menengah Atas (SMA) ^{4,5} Senior High Schools ^{4,5}	-	-	-
Sekolah Menengah Kejuruan (SMK) ^{4,5} Vocational High Schools ^{4,5}	47	-	47
Madrasah Aliyah (MA) ² Madrasah Aliyah (MA) ²	-	-	-

Catatan/Note: ³Seluruh Raudatul Athfal (RA) berstatus swasta/All Raudatul Athfal (RA) are private

⁵Jumlah guru termasuk kepala sekolah dan guru/The total of teachers including headmaster and teacher.

Sumber/Source: ¹ Kementerian Pendidikan, Kebudayaan, Riset, dan Teknologi; <https://dapo.kemdikbud.go.id/sp>; data semester genap per tanggal 3 September 2024 /Ministry of Education, Culture, Research, and Technology; <https://dapo.kemdikbud.go.id/sp>; even semester data as of 3 September 2024

² Kementerian Agama, EMIS, data semester genap laporan sampai dengan 30 Juni 2024/Ministry of Religious Affairs, EMIS, odd semester report data up to 30 June 2024

⁴ Kementerian Pendidikan, Kebudayaan, Riset, dan Teknologi; Sistem Data Pokok Pendidikan; data semester ganjil laporan sampai dengan 30 November 2023/Ministry of Education, Culture, Research, and Technology; Basic Education Data System; odd semester report data up to 30 November 2023

Tabel 4.1.3 Jumlah Murid Menurut Tingkat Pendidikan di Kecamatan Nainggolan, 2023/2024
Table Number of Pupils by Educational Level in Nainggolan Subdistrict, 2023/2024

Tingkat Pendidikan Educational Level	Negeri/Public	Swasta/Private	Jumlah/Total
(1)	(2)	(3)	(4)
Taman Kanak-Kanak (TK) ¹ Kindergarten ¹	60	-	60
Raudatul Athfal (RA) ² Raudatul Athfal (RA) ²	- ³	-	-
Sekolah Dasar (SD) ⁴ Elementary Schools ⁴	1.584	-	1.584
Madrasah Ibtidaiyah (MI) ² Madrasah Ibtidaiyah (MI) ²	-	-	-
Sekolah Menengah Pertama (SMP) ⁴ Junior High Schools ⁴	864	-	864
Madrasah Tsanawiyah (MTs) ² Madrasah Tsanawiyah (MTs) ²	-	-	-
Sekolah Menengah Atas (SMA) ⁴ Senior High Schools ⁴	-	-	-
Sekolah Menengah Kejuruan (SMK) ⁴ Vocational High Schools ⁴	742	-	742
Madrasah Aliyah (MA) ² Madrasah Aliyah (MA) ²	-	-	-

Catatan/Note: ³Seluruh Raudatul Athfal (RA) berstatus swasta/All Raudatul Athfal (RA) are private

Sumber/Source: ¹Kementerian Pendidikan, Kebudayaan, Riset, dan Teknologi; <https://dapo.kemdikbud.go.id/sp>; data semester genap per tanggal 3 September 2024 /Ministry of Education, Culture, Research, and Technology; <https://dapo.kemdikbud.go.id/sp>; even semester data as of 3 September 2024

²Kementerian Agama, EMIS, data semester genap laporan sampai dengan 30 Juni 2024/Ministry of Religious Affairs, EMIS, odd semester report data up to 30 June 2024

⁴Kementerian Pendidikan, Kebudayaan, Riset, dan Teknologi; Sistem Data Pokok Pendidikan; data semester ganjil laporan sampai dengan 30 November 2023/Ministry of Education, Culture, Research, and Technology; Basic Education Data System; odd semester report data up to 30 November 2023

4.2 KESEHATAN HEALTH

Tabel 4.2.1 Banyaknya Desa¹/Kelurahan yang Memiliki Sarana Kesehatan Menurut Jenis Sarana Kesehatan di Kecamatan Nainggolan, 2021–2023
Number of Villages¹/Kelurahan Health Facilities by Type of Health Facilities in Nainggolan Subdistrict, 2021–2023

Jenis Sarana Kesehatan <i>Type of Health Facilities</i>	2021	2022	2023
(1)	(2)	(3)	(4)
Rumah Sakit <i>Hospital</i>	-	-	-
Rumah Sakit Bersalin <i>Maternity Hospital</i>	-	-	-
Poliklinik/Balai Pengobatan <i>Polyclinic</i>	-	-	-
Puskesmas Rawat Inap <i>Public Health Center with Inpatient Care</i>	-	-	-
Puskesmas Tanpa Rawat Inap <i>Public Health Center without Inpatient Care</i>	1	1	1
Apotek <i>Pharmacy</i>	-	-	-

Sumber/Source: Dinas Kesehatan Kabupaten Samosir/Health Office of Samosir Regency

Tabel
Table 4.2.2

**Banyaknya Warga Penderita Kekurangan Gizi Menurut
Desa/Kelurahan di Kecamatan Nainggolan, 2023**
**Number of People with Malnutrition by Villages/Kelurahan
in Nainggolan Subdistrict, 2022**

Desa/Kelurahan Village/Kelurahan	2022
(1)	(2)
Pasaran Parsaoran	3
Pasaran I	-
Sibonor Ompuratus	1
Sinaga Uruk Pandiangan	2
Nainggolan	-
Siruma Hombar	2
Sipinggan Lumban Siantar	5
Pangaloan	3
Taguan Galung	-
Huta Rihit	2
Parhusip III	-
Pananggangan	-
Janji Marapot	4
Sipinggan	1
Pananggangan II	-
Kecamatan Nainggolan	23

Sumber/Source: Dinas Kesehatan Kabupaten Samsir/Health Office of Samsir Regency

4.3 AGAMA DAN SOSIAL LAINNYA RELIGION AND OTHER SOCIAL AFFAIRS

Tabel 4.3.1 Jumlah Tempat Peribadatan Menurut Desa/Kelurahan di Kecamatan Nainggolan, 2022
Table *Number of Worship Places by Villages/Kelurahan in Nainggolan Subdistrict, 2022*

Desa/Kelurahan <i>Village/Kelurahan</i>	Masjid <i>Mosque</i>	Mushola <i>Pray Room</i>	Gereja Protestan <i>Protestant Church</i>	Gereja Katholik <i>Catholic Church</i>	Pura <i>Temple</i>	Vihara
(1)	(2)	(3)	(4)	(5)	(6)	(7)
Pasaran Parsaoran	-	-	5	1	-	-
Pasaran I	-	-	4	-	-	-
Sibonor Ompuratus	-	-	2	-	-	-
Sinaga Uruk Pandiangan	-	-	3	1	-	-
Nainggolan	-	-	4	-	-	-
Siruma Hombar	-	-	2	-	-	-
Sipinggan Lumban Siantar	-	-	2	1	-	-
Pangaloan	-	-	5	-	-	-
Taguan Galung	-	-	5	1	-	-
Huta Rihit	-	-	10	2	-	-
Parhusip III	-	-	2	1	-	-
Pananggangan	-	-	4	-	-	-
Janji Marapot	-	-	6	1	-	-
Sipinggan	-	-	-	1	-	-
Pananggangan II	-	-	5	-	-	-
Kecamatan Nainggolan	-	-	54	9	-	-

Sumber/Source: Kementerian Agama Kabupaten Samosir/ Ministry of Religious Affairs

Tabel
Table 4.3.2

**Banyaknya Kejadian Bencana Alam Menurut Desa/
Kelurahan dan Jenis Bencana Alam di Kecamatan
Nainggolan, 2021**
*Number of Natural Disaster Events by Villages/Kelurahan
and Type of Natural Disaster in Nainggolan Subdistrict,
2021*

Desa/Kelurahan <i>Village/Kelurahan</i>	Gempa Bumi <i>Earthquake</i>	Tsunami <i>Tsunami</i>	Gunung Meletus <i>Volcanic Eruption</i>	Tanah Longsor <i>Landslide</i>
(1)	(2)	(3)	(4)	(5)
Pasaran Parsaoran	-	-	-	-
Pasaran I	-	-	-	-
Sibonor Ompuratus	-	-	-	-
Sinaga Uruk Pandiangan	-	-	-	-
Nainggolan	-	-	-	-
Siruma Hombar	-	-	-	-
Sipinggan Lumban Siantar	-	-	-	-
Pangaloan	1	-	-	-
Taguan Galung	-	-	-	3
Huta Rihit	-	-	-	5
Parhusip III	-	-	-	-
Pananggangan	-	-	-	-
Janji Marapot	-	-	-	-
Sipinggan	-	-	-	-
Pananggangan II	-	-	-	-
Kecamatan Nainggolan	1	-	-	8

Lanjutan Tabel/*Continued Table 4.4.2*

Desa/Kelurahan Village/Kelurahan	Banjir Floods	Banjir Bandang Flash Floods	Kekeringan Drought	Kebakaran Hutan dan Lahan Forest and Land Fires
(1)	(6)	(7)	(8)	(9)
Pasaran Parsaoran	-	-	-	-
Pasaran I	-	-	-	-
Sibonor Ompuratus	-	-	-	-
Sinaga Uruk Pandiangan	-	-	-	-
Nainggolan	-	-	1	-
Siruma Hombar	-	-	-	-
Sipinggan Lumban Siantar	-	-	-	-
Pangaloan	-	-	1	-
Taguan Galung	-	-	1	-
Huta Rihit	1	-	-	-
Parhusip III	-	-	1	-
Pananggangan	-	-	-	-
Janji Marapot	-	-	-	-
Sipinggan	-	-	-	-
Pananggangan II	-	-	-	-
Kecamatan Nainggolan	1	-	4	-

Lanjutan Tabel/*Continued Table* 4.4.2

Desa/Kelurahan Village/Kelurahan	Angin Puyuh/ Puting Beliung/ Topan Tornado/Typhoon	Gelombang Pasang Tidal Wave	Abrasi Abrasion
(1)	(10)	(11)	(12)
Pasaran Parsaoran	-	-	-
Pasaran I	-	-	-
Sibonor Ompuratus	-	-	-
Sinaga Uruk Pandiangan	-	-	-
Nainggolan	-	-	-
Siruma Hombar	-	-	-
Sipinggan Lumban Siantar	-	-	-
Pangaloan	-	-	-
Taguan Galung	-	-	-
Huta Rihit	-	-	-
Parhusip III	-	-	-
Pananggangan	-	-	-
Janji Marapot	-	-	-
Sipinggan	-	-	-
Pananggangan II	-	-	-
Kecamatan Nainggolan	-	-	-

Sumber/*Source*: Kementerian Agama Kabupaten Samosir/ *Ministry of Religious Affairs*

Tabel 4.3.3
Table

Banyaknya Korban Jiwa Akibat Bencana Alam Menurut Desa/Kelurahan dan Jenis Bencana Alam di Kecamatan Nainggolan, 2021
Number of Fatalities Due to Natural Disasters by Villages/ Kelurahan and Type of Natural Disaster in Nainggolan Subdistrict, 2021

Desa/Kelurahan <i>Village/Kelurahan</i>	Gempa Bumi <i>Earthquake</i>	Tsunami <i>Tsunami</i>	Gunung Meletus <i>Volcanic Eruption</i>	Tanah Longsor <i>Landslide</i>
(1)	(2)	(3)	(4)	(5)
Pasaran Parsaoran	-	-	-	-
Pasaran I	-	-	-	-
Sibonor Ompuratus	-	-	-	-
Sinaga Uruk Pandiangan	-	-	-	-
Nainggolan	-	-	-	-
Siruma Hombar	-	-	-	-
Sipinggan Lumban Siantar	-	-	-	-
Pangaloan	-	-	-	-
Taguan Galung	-	-	-	-
Huta Rihit	-	-	-	-
Parhusip III	-	-	-	-
Pananggangan	-	-	-	-
Janji Marapot	-	-	-	-
Sipinggan	-	-	-	-
Pananggangan II	-	-	-	-
Kecamatan Nainggolan	-	-	-	-

Lanjutan Tabel/*Continued Table 4.4.3*

Desa/Kelurahan Village/Kelurahan	Banjir Floods	Banjir Bandang Flash Floods	Kekeringan Drought	Kebakaran Hutan dan Lahan Forest and Land Fires
(1)	(6)	(7)	(8)	(9)
Pasaran Parsaoran	-	-	-	-
Pasaran I	-	-	-	-
Sibonor Ompuratus	-	-	-	-
Sinaga Uruk Pandiangan	-	-	-	-
Nainggolan	-	-	-	-
Siruma Hombar	-	-	-	-
Sipinggan Lumban Siantar	-	-	-	-
Pangaloan	-	-	-	-
Taguan Galung	-	-	-	-
Huta Rihit	-	-	-	-
Parhusip III	-	-	-	-
Pananggangan	-	-	-	-
Janji Marapot	-	-	-	-
Sipinggan	-	-	-	-
Pananggangan II	-	-	-	-
Kecamatan Nainggolan	-	-	-	-

Lanjutan Tabel/*Continued Table* 4.4.3

Desa/Kelurahan Village/Kelurahan	Angin Puyuh/ Puting Beliung/ Topan Tornado/Typhoon	Gelombang Pasang Tidal Wave	Abrasi Abrasion
(1)	(10)	(11)	(12)
Pasaran Parsaoran	-	-	-
Pasaran I	-	-	-
Sibonor Ompuratus	-	-	-
Sinaga Uruk Pandiangan	-	-	-
Nainggolan	-	-	-
Siruma Hombar	-	-	-
Sipinggan Lumban Siantar	-	-	-
Pangaloan	-	-	-
Taguan Galung	-	-	-
Huta Rihit	-	-	-
Parhusip III	-	-	-
Pananggangan	-	-	-
Janji Marapot	-	-	-
Sipinggan	-	-	-
Pananggangan II	-	-	-
Kecamatan Nainggolan	-	-	-

Sumber/*Source*: BPS, Pendataan Potensi Desa (Podes)/BPS-Statistics Indonesia, Village Potential Data Collection

Tabel 4.3.4
Table

Keberadaan Fasilitas/Upaya Antisipasi/Mitigasi Bencana Alam Menurut Desa/Kelurahan di Kecamatan Nainggolan, 2021

Existence of Facilities/Efforts for Anticipation/Mitigation of Natural Disasters by Villages/Kelurahan by Villages/Kelurahan in Nainggolan Subdistrict, 2021

Desa/Kelurahan Village/Kelurahan	Sistem Peringatan Dini Bencana Alam Natural Disaster Early Warning System	Sistem Peringatan Dini Khusus Tsunami Tsunami Early Warning System	Perlengkapan Keselamatan Safety Equipment
(1)	(2)	(3)	(4)
Pasaran Parsaoran	Tidak ada	Bukan Wilayah Potensi Tsunami	Tidak ada
Pasaran I	Tidak ada	Bukan Wilayah Potensi Tsunami	Tidak ada
Sibonor Ompuratus	Tidak ada	Bukan Wilayah Potensi Tsunami	Tidak ada
Sinaga Uruk Pandiangan	Tidak ada	Bukan Wilayah Potensi Tsunami	Ada
Nainggolan	Tidak ada	Bukan Wilayah Potensi Tsunami	Ada
Siruma Hombar	Tidak ada	Bukan Wilayah Potensi Tsunami	Tidak ada
Sipinggan Lumban Siantar	Tidak ada	Bukan Wilayah Potensi Tsunami	Tidak ada
Pangaloan	Tidak ada	Tidak ada	Tidak ada
Taguan Galung	Tidak ada	Bukan Wilayah Potensi Tsunami	Ada
Huta Rihit	Tidak ada	Bukan Wilayah Potensi Tsunami	Ada
Parhusip III	Tidak ada	Tidak ada	Ada
Pananggangan	Tidak ada	Bukan Wilayah Potensi Tsunami	Tidak ada
Janji Marapot	Tidak ada	Bukan Wilayah Potensi Tsunami	Tidak ada
Sipinggan	Tidak ada	Bukan Wilayah Potensi Tsunami	Tidak ada
Pananggangan II	Tidak ada	Tidak ada	Ada

Lanjutan Tabel/*Continued Table 4.4.4*

Desa/Kelurahan Village/Kelurahan	Rambu-Rambu dan Jalur Evakuasi Bencana Sign and Evacuation Route	Pembuatan, Perawatan, atau Normalisasi: Sungai, Kanal, Tanggul, Parit, Drainase, Waduk, Pantai, dll Manufacture, Maintenance, or Normalization: Rivers, Canals, Embankment, etc
(1)	(5)	(6)
Pasaran Parsaoran	Tidak ada	Tidak ada
Pasaran I	Tidak ada	Tidak ada
Sibonor Ompuratus	Tidak ada	Ada
Sinaga Uruk Pandiangan	Ada	Tidak ada
Nainggolan	Tidak ada	Tidak ada
Siruma Hombar	Tidak ada	Tidak ada
Sipinggan Lumban Siantar	Tidak ada	Tidak ada
Pangaloan	Tidak ada	Ada
Taguan Galung	Tidak ada	Tidak ada
Huta Rihit	Tidak ada	Tidak ada
Parhusip III	Tidak ada	Tidak ada
Pananggangan	Tidak ada	Ada
Janji Marapot	Tidak ada	Tidak ada
Sipinggan	Tidak ada	Tidak ada
Pananggangan II	Tidak ada	Tidak ada

Sumber/*Source*: BPS, Pendataan Potensi Desa (Podes)/BPS-Statistics Indonesia, Village Potential Data Collection

Tabel
Table 4.3.5


Banyaknya Desa/Kelurahan yang Memiliki Kelompok Kegiatan Olahraga Menurut Jenis Olahraga dan Ketersediaan Fasilitas/Lapangan Olahraga di Kecamatan Nainggolan, 2021
Number of Villages/Kelurahan Having Sport Activities Groups by Type of Sport and Availability of Sport Facilities/Fields in Nainggolan Subdistrict, 2021

Jenis Olahraga <i>Type of Sport</i>	Kondisi Fasilitas/Lapangan Olahraga <i>Condition of Sport Facilities/Fields</i>			Tidak Ada Fasilitas/ Lapangan Olahraga <i>No Sport Facilities/ Fields</i>
	Baik	Rusak Sedang	Rusak Parah	
(1)	(2)	(3)	(4)	(5)
Sepak Bola/ <i>Soccer</i>	-	1	-	14
Bola Voli/ <i>Volley Ball</i>	5	-	-	10
Bulu Tangkis/ <i>Badminton</i>	3	-	-	12
Bola Basket/ <i>Basket Ball</i>	-	-	-	15
Tenis Lapangan/ <i>Court Tennis</i>	-	-	-	15
Tenis Meja/ <i>Table Tennis</i>	1	-	-	14
Futsal	-	-	-	15
Renang/ <i>Swimming</i>	-	-	-	15
Bela Diri/ <i>Martial Arts</i>	-	-	-	15
Bilyard/ <i>Billiards</i>	1	-	-	14
Fitnes, Aerobik, dll/ <i>Fitness, Aerobics, etc</i>	-	-	-	15
Lainnya/ <i>Others</i>	-	-	-	15

Sumber/Source: BPS, Pendataan Potensi Desa (Podes)/BPS-Statistics Indonesia, Village Potential Data Collection

05

Pertanian
Agriculture



PENJELASAN TEKNIS

1. Tanaman sayuran adalah jenis tanaman yang ditanam dan dipanen untuk dijadikan makanan bagi manusia. Ini mencakup berbagai sayuran seperti wortel, selada, brokoli, kentang, dan tomat.
2. Tanaman biofarmaka adalah tanaman yang mengandung senyawa kimia yang berpotensi untuk digunakan dalam pengobatan atau pengembangan obat-obatan. Tanaman ini dimanfaatkan dalam praktik pengobatan tradisional maupun modern.
3. Tanaman hias adalah tanaman yang ditanam dengan tujuan dekoratif dan estetis. Tanaman ini digunakan untuk memperindah taman, halaman, ruang interior, atau tempat umum, menciptakan keindahan visual dan suasana yang menyenangkan.
4. Buah-buahan tahunan adalah tanaman yang menghasilkan buah setiap tahun pada batang atau cabang yang tumbuh dalam satu musim. Sementara itu, sayuran tahunan adalah tanaman yang ditanam dan dipanen dalam satu musim pertumbuhan tanpa melewati musim dingin, dan mereka tumbuh dari biji setiap tahun.

TECHNICAL NOTES

1. *Vegetable crops are types of plants grown and harvested for human consumption. This includes various vegetables such as carrots, lettuce, broccoli, potatoes, and tomatoes.*
2. *Bio-pharmaceutical plants are those that contain chemical compounds with the potential for use in medicine or drug development. These plants are utilized in both traditional and modern medical practices.*
3. *Ornamental plants are grown for decorative and aesthetic purposes. They are used to beautify gardens, yards, interior spaces, or public areas, creating visual appeal and a pleasant atmosphere.*
4. *Annual fruits are plants that produce fruit each year on stems or branches that grow within a single season. Meanwhile, annual vegetables are crops that are planted and harvested within one growing season without going through winter, growing from seeds each year.*

ULASAN

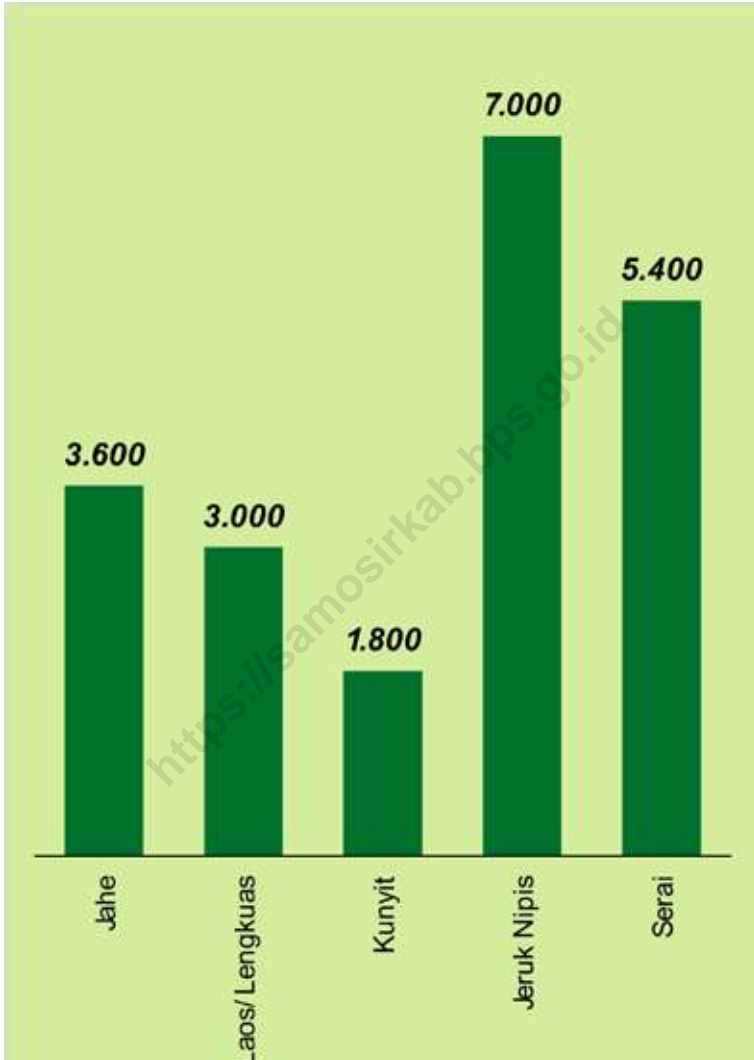
Pada tahun 2023, Kecamatan Nainggolan mencatatkan produksi sayuran tertinggi, yaitu bawang merah dengan total 2.010 kuintal dari lahan seluas 14 hektar. Kecamatan ini juga menghasilkan beberapa jenis tanaman biofarmaka, seperti jahe, laos/lengkuas, kunyit, jeruk nipis, dan serai, dengan jeruk nipis sebagai tanaman yang paling banyak diproduksi, yaitu 7.000 kg dari lahan panen seluas 800 m².

Buah-buahan juga diproduksi di Kecamatan Nainggolan, di mana durian menjadi yang paling banyak diproduksi dengan total 1.457 kuintal, diikuti oleh pisang yang mencapai 1.100 kuintal. Selain itu, jengkol yang merupakan sayuran tahunan juga diproduksi tahun ini dengan hasil 289 kg.

DESCRIPTION

In 2023, the Nainggolan Subdistrict recorded the highest vegetable production, specifically red onions, totaling 2,010 quintals harvested from 14 hectares. This subdistrict also produced several types of bioactive plants, such as ginger, galangal, turmeric, lime, and lemongrass, with lime being the most produced at 7,000 kg from an area of 800 m².

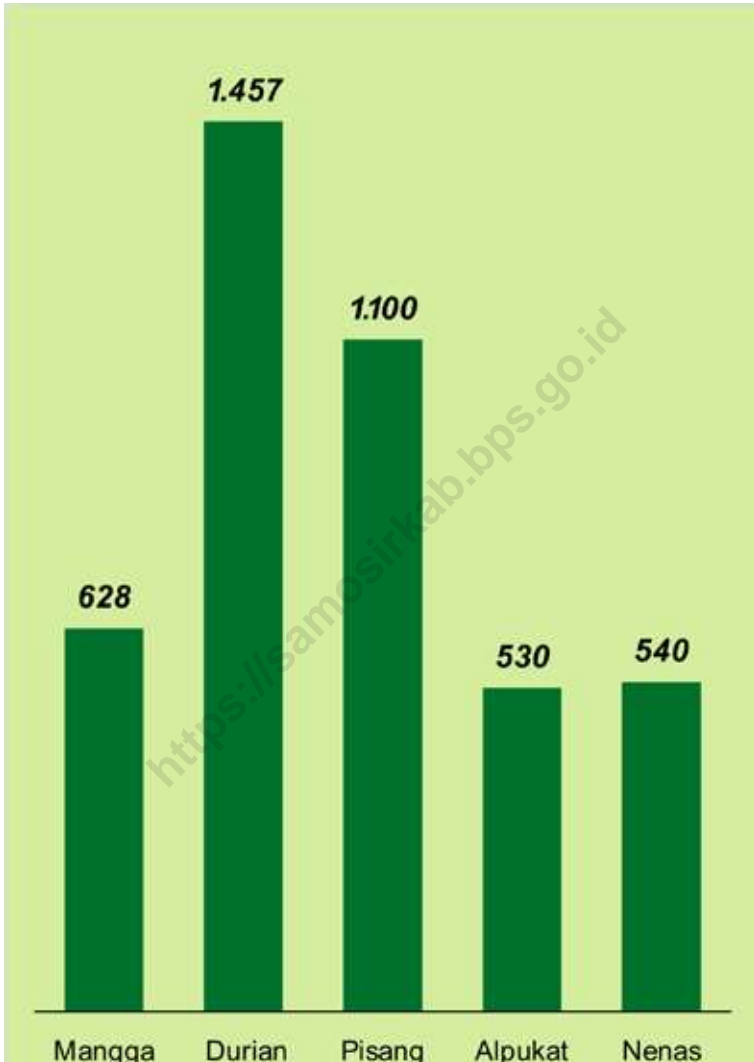
Fruits are also cultivated in the Nainggolan Subdistrict, where durians are the most produced, totaling 1,457 quintals, followed by bananas at 1,100 quintals. Additionally, jengkol, which is a perennial vegetable, was also produced this year with a yield of 289 kg.



Sumber/Source: Badan Pusat Statistik, Statistik Pertanian Hortikultura SPH-SBS/BPS-Statistics Indonesia, Agricultural Statistic for Horticulture SPH-SBS

Gambar 5.1
Figures

Produksi Tanaman Biofarmaka Menurut Jenis Tanaman di Kecamatan Nainggolan (kg), 2023
Production of Medicinal Plants by Kind of Plant in Nainggolan Subdistrict (kg), 20203



Sumber/Source: Badan Pusat Statistik, Statistik Pertanian Hortikultura SPH-TBF/BPS-Statistics Indonesia, Agricultural Statistic for Horticulture SPH-TBF

Gambar 5.2
Figures

Produksi Buah-Buahan Menurut Jenis Tanaman di Kecamatan Nainggolan (kuintal), 2023
Production of Annual Fruits by Kind of Plant in Nainggolan Subdistrict (quintal), 2023.

Tabel 5.1 Luas Panen Tanaman Sayuran dan Buah-buahan Semusim Menurut Jenis Tanaman di Kecamatan Nainggolan (ha), 2020–2023
Harvested Area of Seasonal Vegetables and Fruits by Kind of Plant in Nainggolan Subdistrict (ha), 2020–2023

Jenis Tanaman Kind of Plants	2020	2021	2022	2023
(1)	(2)	(3)	(4)	(5)
Sayuran/Vegetables:				
Bawang Merah/ <i>Shallots</i>	15	8,9	16,5	14
Cabai Besar/TW/Teropong <i>Chili/Big Chili</i>	4	-	-	-
Cabai Keriting <i>Curly Chili</i>	0	7	2,8	0
Cabai Rawit <i>Chili/Cayenne Pepper</i>	1	3	3	0
Kentang/ <i>Potato</i>	-	0,1	-	-
Kubis/ <i>Cabbage</i>	0	2,2	0,1	-
Tomat/ <i>Tomato</i>	1	0,2	0,2	-
Bawang Putih/ <i>Garlic</i>	-	-	-	-

Sumber/Source: Badan Pusat Statistik, Statistik Pertanian Hortikultura SPH-SBS/BPS-Statistics Indonesia, *Agricultural Statistic for Horticulture SPH-SBS*

Tabel 5.2
Table

Produksi Tanaman Sayuran dan Buah-buahan Semusim Menurut Jenis Tanaman di Kecamatan Nainggolan (kuintal), 2020–2023
Production of Seasonal Vegetables and Fruits by Kind of Plant in Nainggolan Subdistrict (quintal), 2020–2023

Jenis Tanaman Kind of Plants	2020	2021	2022	2023
(1)	(2)	(3)	(4)	(5)
Sayuran/Vegetables:				
Bawang Merah/ <i>Shallots</i>	963,5	1.287	2.205	2.010
Cabai Besar/TW/Teropong <i>Chili/Big Chili</i>	340	-	-	-
Cabai Keriting <i>Curly Chili</i>	0	385	187	8
Cabai Rawit <i>Chili/Cayenne Pepper</i>	80	108	214	12
Kentang/ <i>Potato</i>	-	-	-	-
Kubis/ <i>Cabbage</i>	0	401	23	-
Tomat/ <i>Tomato</i>	200	20	10	-
Bawang Putih/ <i>Garlic</i>	-	-	-	-

Sumber/Source: Badan Pusat Statistik, Statistik Pertanian Hortikultura SPH-SBS/BPS-Statistics Indonesia, *Agricultural Statistic for Horticulture SPH-SBS*

Tabel 5.3 Luas Panen Tanaman Biofarmaka Menurut Jenis Tanaman di Kecamatan Nainggolan (m²), 2020–2023
Table *Harvested Area of Medicinal Plants by Kind of Plant in Nainggolan Subdistrict (m²), 2020–2023*

Jenis Tanaman Kind of Plants	2020	2021	2022	2023
(1)	(2)	(3)	(4)	(5)
Jahe/Ginger	-	1.200	-	1.200
Laos/Lengkuas/Galanga	-	1.200	-	600
Kencur/East Indian Galangal	-	-	-	-
Kunyit/Turmeric	-	2.400	-	600
Jeruk Nipis/Lime	-	-	-	800
Serai/Lemongrass	-	-	-	1.000

Sumber/Source: Badan Pusat Statistik, Statistik Pertanian Hortikultura SPH-TBF/BPS-Statistics Indonesia, Agricultural Statistic for Horticulture SPH-TBF

Tabel 5.4 **Produksi Tanaman Biofarmaka Menurut Jenis Tanaman di Kecamatan Nainggolan (kg), 2020–2023**
Table **Production of Medicinal Plants by Kind of Plant in Nainggolan Subdistrict (kg), 2020–2023**

Jenis Tanaman Kind of Plants	2020	2021	2022	2023
(1)	(2)	(3)	(4)	(5)
Jahe/Ginger	-	1.100	-	3.600
Laos/Lengkuas/Galanga	-	1.000	-	3.000
Kencur/East Indian Galangal	-	-	-	-
Kunyit/Turmeric	-	1.100	-	1.800
Jeruk Nipis/Lime	-	-	-	7.000
Serai/Lemongrass	-	-	-	5.400

Sumber/Source: Badan Pusat Statistik, Statistik Pertanian Hortikultura SPH-TBF/BPS-Statistics Indonesia, Agricultural Statistic for Horticulture SPH-TBF

Tabel 5.5 Luas Panen Tanaman Hias Menurut Jenis Tanaman di Kecamatan Nainggolan (m²), 2020–2023
Table *Harvested Area of Ornamental Plants by Kind of Plant in Nainggolan Subdistrict (m²), 2020–2023*

Jenis Tanaman <i>Kind of Plants</i>	2020	2021	2022	2023
(1)	(2)	(3)	(4)	(5)
Anggrek Pot/ <i>Pot Orchid</i>	-	-	-	-
Anggrek Potong/ <i>Cut Orchid</i>	-	-	-	-
Krisan/ <i>Chrysantemum</i>	-	-	-	-
Mawar/ <i>Rose</i>	-	-	-	-
Sedap Malam/ <i>Tuberose</i>	-	-	-	-

Sumber/*Source*: Badan Pusat Statistik, Statistik Pertanian Hortikultura SPH-TH/BPS-Statistics Indonesia, *Agricultural Statistik for Horticulture SPH-TH*

Tabel
Table 5.6

**Produksi Tanaman Hias Menurut Jenis Tanaman di
Kecamatan Nainggolan (tangkai), 2020–2023**
*Production of Ornamental Plants by Kind of Plant in
Nainggolan Subdistrict (stalks), 2020–2023*

Jenis Tanaman <i>Kind of Plants</i>	2020	2021	2022	2023
(1)	(2)	(3)	(4)	(5)
Anggrek Pot/ <i>Pot Orchid</i>	-	-	-	-
Anggrek Potong/ <i>Cut Orchid</i>	-	-	-	-
Krisan/ <i>Chrysantemum</i>	-	-	-	-
Mawar/ <i>Rose</i>	-	-	-	-
Sedap Malam/ <i>Tuberose</i>	-	-	-	-

Sumber/*Source*: Badan Pusat Statistik, Statistik Pertanian Hortikultura SPH-TH/BPS-Statistics Indonesia, *Agricultural Statistik for Horticulture SPH-TH*

Tabel
Table 5.7

Produksi Buah-Buahan dan Sayuran Tahunan Menurut Jenis Tanaman di Kecamatan Nainggolan (kuintal), 2020–2023
Production of Annual Fruits and Vegetables by Kind of Plant in Nainggolan Subdistrict (quintal), 2020–2023

Jenis Tanaman <i>Kind of Plants</i>	2020	2021	2022	2023
(1)	(2)	(3)	(4)	(5)
Buah–Buahan/Fruits:				
Mangga/ <i>Mango</i>	60	607.5	2.075	628
Durian/ <i>Durian</i>	1.345	1.480	5.985	1.457
Jeruk Siam/ <i>Keprok/Orange/Tangerine</i>	25	200	50	14
Pisang/ <i>Banana</i>	886	1.593	1.092	1.100
Pepaya/ <i>Papaya</i>	81	451	270	67
Salak/ <i>Snakefruit</i>	-	-	-	-
Alpukat/ <i>Avocado</i>	4.218	1.010	6.520	530
Nenas/ <i>Pineapple</i>	435	400	640	540
Sirsak/ <i>Soursop</i>	2	160	112	60
Sayuran/Vegetables:				
Jengkol/ <i>Jengkol</i>	149	748	559	289
Petai/ <i>Twisted Cluster Bean</i>	85	340	225	-

umber/*Source*: Badan Pusat Statistik, Statistik Pertanian Hortikultura SPH-BST/*BPS-Statistics Indonesia, Agricultural Statistic for Horticulture SPH-BST*

06

**Pariwisata, Transportasi
dan Komunikasi**
*Tourism, Transportation
and Communication*



PENJELASAN TEKNIS

1. Pariwisata adalah industri yang melibatkan perjalanan orang ke destinasi atau tempat tertentu di luar tempat tinggal.
2. Transportasi merupakan elemen penting dalam kehidupan sehari-hari yang memfasilitasi perdagangan, mobilitas manusia, dan pertukaran informasi.

TECHNICAL NOTES

1. *Tourism is an industry that involves people traveling to certain destinations or places outside their place of residence for recreation, vacation, business or educational purposes.*
2. *Transportation is an important element in everyday life that facilitates trade, human mobility, and the exchange of information.*

ULASAN

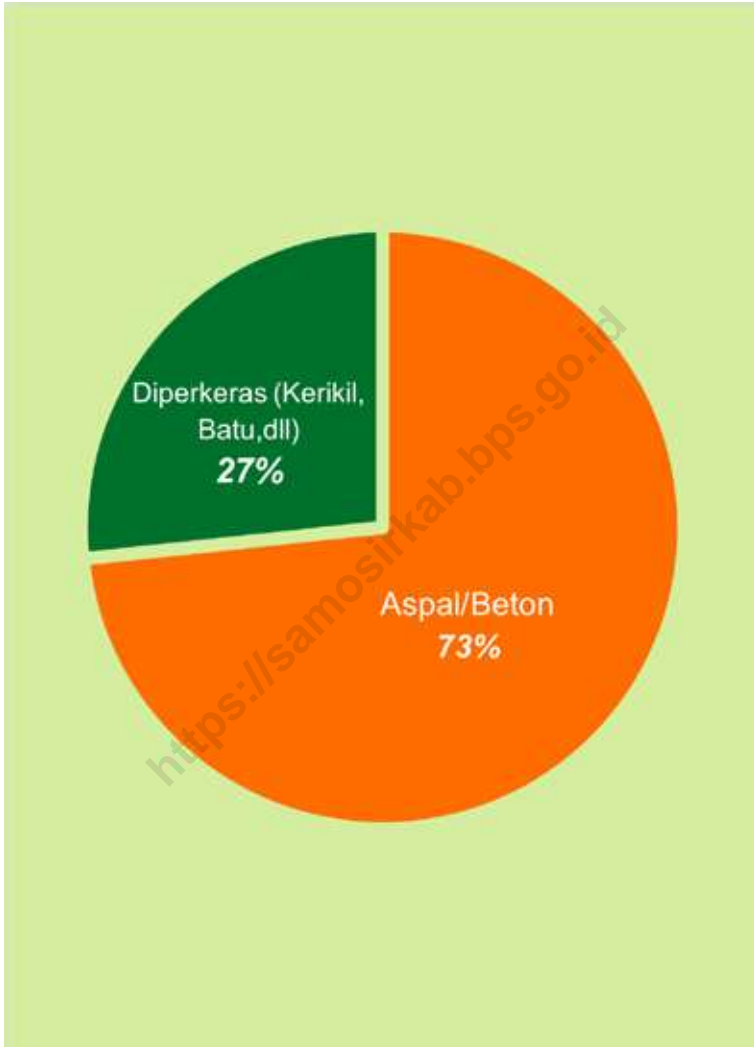
Kecamatan Nainggolan memiliki tiga penginapan yang terletak di Desa Sibonor Ompuratus dan Desa Sipinggan Lumban Siantar.

Berdasarkan data dari Pendataan Potensi Desa (Podes) tahun 2021, seluruh wilayah di kecamatan ini dapat diakses melalui jalur darat dan dapat dilalui oleh kendaraan bermotor dengan empat roda atau lebih, meskipun terdapat beberapa kondisi tertentu di Taguan Galung, Huta Rihit, Parhusip III, dan Pananggangan II yang menghambat akses. Sebagian besar permukaan jalan di daerah ini sudah teraspal dan beton, tetapi masih ada desa seperti Taguan Galung, Huta Rihit, Parhusip III, dan Pananggangan II yang memiliki jalan yang diperkeras dengan material seperti kerikil dan batu.

DESCRIPTION

The Nainggolan Subdistrict has three accommodations located in Sibonor Ompuratus Village and Sipinggan Lumban Siantar Village.

According to data from the Village Potential Survey (Podes) in 2021, all areas in this subdistrict can be accessed by land routes and are passable by motor vehicles with four wheels or more, although there are certain conditions in Taguan Galung, Huta Rihit, Parhusip III, and Pananggangan II that hinder access. Most of the road surfaces in this area are paved with asphalt and concrete, but there are still villages like Taguan Galung, Huta Rihit, Parhusip III, and Pananggangan II that have hardened roads made of materials such as gravel and stone.



Sumber/Source: BPS, Pendataan Potensi Desa (Podes)/BPS-Statistics Indonesia, Village Potential Data Collection

Gambar 6.1
Figures

Jenis Prasarana Transportasi Antardesa/Kelurahan Menurut Desa/Kelurahan di Kecamatan Nainggolan, 2021
Inter-Villages/Kelurahan Transportation Infrastructure by Villages/Kelurahan in Nainggolan Subdistrict, 2021

6.1 PARIWISATA TOURISM

Tabel 6.1.1 Jumlah Sarana Akomodasi Menurut Desa/Kelurahan dan Jenis Akomodasi di Kecamatan Nainggolan, 2023
Number of Accomodation Facilities by Villages/Kelurahan and Type of Accomodation in Nainggolan Subdistrict, 2023

Desa/Kelurahan <i>Village/Kelurahan</i>	Hotel	Penginapan <i>Inn</i>
(1)	(2)	(3)
Pasaran Parsaoran	-	-
Pasaran I	-	-
Sibonor Ompuratus	-	2
Sinaga Uruk Pandiangan	-	-
Nainggolan	-	-
Siruma Hombar	-	-
Sipinggan Lumban Siantar	-	1
Pangaloan	-	-
Taguan Galung	-	-
Huta Rihit	-	-
Parhusip III	-	-
Pananggangan	-	-
Janji Marapot	-	-
Sipinggan	-	-
Pananggangan II	-	-
Kecamatan Nainggolan	-	3

Sumber/Source: Dinas Kebudayaan dan Pariwisata Kabupaten Samsir/Tourism Office of Samsir Regency

6.2 TRANSPORTASI TRANSPORTATION

Tabel 6.2.1 Prasarana dan Sarana Transportasi Antardesa/Kelurahan Menurut Desa/Kelurahan di Kecamatan Nainggolan, 2021
Table *Inter-Villages/Kelurahan Transportation Infrastructure and Facilities by Villages/Kelurahan in Nainggolan Subdistrict, 2021*

Desa/Kelurahan <i>Village/Kelurahan</i>	Jenis Prasarana Transportasi <i>Type of Transportation Infrastructure</i>	Keberadaan Angkutan Umum <i>Availability of Public Transportation</i>
(1)	(2)	(3)
Pasaran Parsaoran	Darat	Ada dengan trayek tetap
Pasaran I	Darat	Ada dengan trayek tetap
Sibonor Ompuratus	Darat	Ada tanpa trayek tetap
Sinaga Uruk Pandiangan	Darat	Ada tanpa trayek tetap
Nainggolan	Darat	Ada dengan trayek tetap
Siruma Hombar	Darat	Ada tanpa trayek tetap
Sipinggan Lumban Siantar	Darat	Ada tanpa trayek tetap
Pangaloan	Darat	Ada tanpa trayek tetap
Taguan Galung	Darat	Tidak ada angkutan umum
Huta Rihit	Darat	Tidak ada angkutan umum
Parhusip III	Darat	Tidak ada angkutan umum
Pananggangan	Darat	Tidak ada angkutan umum
Janji Marapot	Darat	Tidak ada angkutan umum
Sipinggan	Darat	Ada tanpa trayek tetap
Pananggangan II	Darat	Tidak ada angkutan umum

Lanjutan Tabel/*Continued Table 6.2.1*

Desa/Kelurahan Village/Kelurahan	Jenis Permukaan Jalan Darat Terluas Type of The Widest Road Surface	Dapat Dilalui Kendaraan Bermotor Roda 4 atau Lebih Passable by Vehicle with 4 or more Wheels
(1)	(4)	(5)
Pasaran Parsaoran	Aspal/beton	Sepanjang tahun
Pasaran I	Aspal/beton	Sepanjang tahun
Sibonor Ompuratus	Aspal/beton	Sepanjang tahun
Sinaga Uruk Pandiangan	Aspal/beton	Sepanjang tahun
Nainggolan	Aspal/beton	Sepanjang tahun
Siruma Hombar	Aspal/beton	Sepanjang tahun
Sipinggan Lumban Siantar	Aspal/beton	Sepanjang tahun
Pangaloan	Aspal/beton	Sepanjang tahun
Taguan Galung	Diperkeras	Sepanjang tahun kecuali saat tertentu
Huta Rihit	Diperkeras	Sepanjang tahun kecuali saat tertentu
Parhusip III	Diperkeras	Sepanjang tahun kecuali saat tertentu
Pananggangan	Aspal/beton	Sepanjang tahun
Janji Marapot	Aspal/beton	Sepanjang tahun
Pananggangan I	Aspal/beton	Sepanjang tahun
Pananggangan II	Diperkeras	Sepanjang tahun kecuali saat tertentu

Source: BPS, Pendataan Potensi Desa (Podes)/BPS Kabupaten Indonesia, Village Potential Data Collection

07

**Perbankan, Koperasi
dan Perdagangan**
*Banking, Cooperative,
and Trade*



PENJELASAN TEKNIS

1. Bank adalah sebuah lembaga intermediasi keuangan umumnya didirikan dengan kewenangan menerima simpanan uang, meminjamkan uang, dan menerbitkan promes atau yang dikenal sebagai banknote. Kata bank berasal dari bahasa Italia *banca* yang berarti tempat penukaran uang.
2. Koperasi dapat diartikan sebagai sebuah badan usaha yang beranggotakan sekumpulan orang yang kegiatannya berlandaskan prinsip koperasi. Jenis koperasi antara lain Koperasi Industri Kecil dan Kerajinan Rakyat (Kopinkra), Koperasi Simpan Pinjam (Kospin), Koperasi Pegawai Negeri (KPN) dan Koperasi Unit Desa (KUD).
3. Perdagangan atau perniagaan adalah kegiatan tukar menukar barang atau jasa atau keduanya yang berdasarkan kesepakatan bersama bukan pemaksaan.

TECHNICAL NOTES

1. *A bank is a financial intermediary institution typically established with the authority to accept deposits, lend money, and issue promissory notes, commonly known as banknotes. The word "bank" comes from the Italian word "banca," which means a place for exchanging money.*
2. *A cooperative can be defined as a business entity composed of a group of people whose activities are based on cooperative principles. Types of cooperatives include Small Industry and Crafts Cooperatives (Kopinkra), Savings and Loan Cooperatives (Kospin), Civil Servants Cooperatives (KPN), and Village Unit Cooperatives (KUD).*
3. *Trade or commerce refers to the activity of exchanging goods or services, or both, based on mutual agreement rather than coercion.*

ULASAN


Berdasarkan data dari Pendataan Potensi Desa (Podes) tahun 2021, di Kecamatan Nainggolan terdapat dua Bank Umum Pemerintah dan satu Bank Perkreditan Rakyat (BPR).

Data dari Dinas Koperasi, Usaha Mikro, Kecil, dan Menengah, Tenaga Kerja, Perindustrian, dan Perdagangan Kabupaten Samosir menunjukkan bahwa pada tahun 2023, Kecamatan Nainggolan memiliki beberapa koperasi aktif, termasuk Koperasi Simpan Pinjam, Koperasi Unit Desa (KUD), dan Koperasi Industri Kecil dan Kerajinan Rakyat (Kopinkra). Koperasi-koperasi ini tersebar di beberapa desa, yaitu Nainggolan, Huta Rihit, dan Pananggangan II. Data tersebut juga mencatat bahwa terdapat satu pasar permanen di Kecamatan Nainggolan, yang terletak di Desa Sinaga Uruk Pandiangan.

DESCRIPTION

According to data from the Village Potential Survey (Podes) in 2021, there are two government general banks and one People's Credit Bank (BPR) in the Nainggolan Subdistrict.

Data from the Department of Cooperatives, Micro, Small, and Medium Enterprises, Labor, Industry, and Trade of Samosir Regency indicates that in 2023, the Nainggolan Subdistrict has several active cooperatives, including Savings and Loan Cooperatives, Village Unit Cooperatives (KUD), and Small Industry and Handicraft Cooperatives (Kopinkra). These cooperatives are located in several villages, namely Nainggolan, Huta Rihit, and Pananggangan II. The data also notes that there is one permanent market in the Nainggolan Subdistrict, situated in Sinaga Uruk Pandiangan Village.



Sumber/Source: Dinas Koperasi, Usaha Mikro, Kecil, dan Menengah, Tenaga Kerja, Perindustrian dan Perdagangan Kabupaten Samosir/Cooperatives, Micro, Small and Medium Enterprises, Manpower, Industry and Trade Office of Samosir Regency

Gambar 7.1
Figures

Jumlah Bank, Koperasi Aktif, dan Sarana Perdagangan di Kecamatan Nainggolan, 2021 dan 2023
Number of Bank, Cooperative, and Trade Facilities in Nainggolan Subdistrict, 2021 and 2023

Tabel 7.1
Table

Banyaknya Sarana Lembaga Keuangan Bank Menurut Desa/Kelurahan dan Jenis Bank di Kecamatan Nainggolan, 2021
Number of Bank by Villages/Kelurahan and Type of Bank in Nainggolan Subdistrict, 2021

Desa/Kelurahan Village/Kelurahan	Bank Umum Pemerintah Government Bank	Bank Umum Swasta Private Bank	Bank Perkreditan Rakyat (BPR) Rural Bank
(1)	(2)	(3)	(4)
Pasaran Parsaoran	-	-	-
Pasaran I	-	-	-
Sibonor Ompuratus	-	-	-
Sinaga Uruk Pandiangan	-	-	-
Nainggolan	2	-	1
Siruma Hombar	-	-	-
Sipinggan Lumban Siantar	-	-	-
Pangaloan	-	-	-
Taguan Galung	-	-	-
Huta Rihit	-	-	-
Parhusip III	-	-	-
Pananggangan	-	-	-
Janji Marapot	-	-	-
Sipinggan	-	-	-
Pananggangan II	-	-	-
Kecamatan Nainggolan	2	-	1

Sumber/Source: BPS, Pendataan Potensi Desa (Podes)/BPS-Statistics Indonesia, Village Potential Data Collection

Tabel
Table 7.2

**Banyaknya Koperasi Aktif Menurut Menurut Desa/
Kelurahan dan Jenis Koperasi di Kecamatan Nainggolan,
2023**
*Number of Cooperative by Villages/Kelurahan and Type of
Cooperative in Nainggolan Subdistrict, 2023*

Desa/Kelurahan <i>Village/Kelurahan</i>	Koperasi Unit Desa (KUD) <i>Village Cooperative Unit</i>	Koperasi Industri Kecil dan Kerajinan Rakyat (Kopinkra) <i>Small Industry and Citizen Handicraft Cooperative</i>
(1)	(2)	(3)
Pasaran Parsaoran	-	-
Pasaran I	-	-
Sibonor Ompuratus	-	-
Sinaga Uruk Pandiangan	-	-
Nainggolan	-	-
Siruma Hombar	-	-
Sipinggan Lumban Siantar	-	-
Pangaloan	-	-
Taguan Galung	-	-
Huta Rihit	-	-
Parhusip III	-	-
Pananggangan	-	-
Janji Marapot	-	-
Sipinggan	-	-
Pananggangan II	-	-
Kecamatan Nainggolan	-	-

Lanjutan Tabel/*Continued Table 7.2*

Desa/Kelurahan Village/Kelurahan	Koperasi Simpan Pinjam (Kospin) Savings and Loan Cooperative	Koperasi Lainnya Other Cooperative
(1)	(4)	(5)
Pasaran Parsaoran	-	-
Pasaran I	-	-
Sibonor Ompuratus	-	-
Sinaga Uruk Pandiangan	-	-
Nainggolan	1	-
Siruma Hombar	-	-
Sipinggan Lumban Siantar	-	-
Pangaloan	-	-
Taguan Galung	-	-
Huta Rihit	1	-
Parhusip III	-	-
Pananggangan	-	-
Janji Marapot	-	-
Sipinggan	-	-
Pananggangan II	-	1
Kecamatan Nainggolan	2	1

Sumber/*Source*: Dinas Koperasi, Usaha Mikro, Kecil, dan Menengah, Tenaga Kerja, Perindustrian dan Perdagangan Kabupaten Samosir/*Cooperatives, Micro, Small and Medium Enterprises, Manpower, Industry and Trade Office of Samosir Regency*

Tabel
Table 7.3

Banyaknya Sarana Perdagangan Menurut Desa/Kelurahan dan Jenis Sarana Perdagangan di Kecamatan Nainggolan, 2023

Number of Trade Facilities by Villages/Kelurahan and Type of Trade Facilities in Nainggolan Subdistrict, 2023

Desa/Kelurahan Village/Kelurahan	Kelompok Pertokoan Shopping Complexs	Pasar dengan Bangunan Permanen Markets in Permanent Building	Pasar dengan Bangunan Semi Permanen Market in Semi Permanent Building
(1)	(2)	(3)	(4)
Pasaran Parsaoran	-	-	-
Pasaran I	-	-	-
Sibonor Ompuratus	-	-	-
Sinaga Uruk Pandiangan	-	1	-
Nainggolan	-	-	-
Siruma Hombar	-	-	-
Sipinggan Lumban Siantar	-	-	-
Pangaloan	-	-	-
Taguan Galung	-	-	-
Huta Rihit	-	-	-
Parhusip III	-	-	-
Pananggangan	-	-	-
Janji Marapot	-	-	-
Sipinggan	-	-	-
Pananggangan II	-	-	-
Kecamatan Nainggolan	-	1	-

Lanjutan Tabel/*Continued Table 7.3*

Desa/Kelurahan Village/Kelurahan	Pasar tanpa Bangunan Market without Permanent Building	Mini Market/ Swalayan/ Supermarket Mini Market/Swalayan/ Supermarket	Restoran/ Rumah Makan Restaurant/ Food Stall
(1)	(5)	(6)	(7)
Pasaran Parsaoran	-	-	-
Pasaran I	-	-	-
Sibonor Ompuratus	-	-	-
Sinaga Uruk Pandiangan	-	-	-
Nainggolan	-	-	-
Siruma Hombar	-	-	-
Sipinggan Lumban Siantar	-	-	-
Pangaloan	-	-	-
Taguan Galung	-	-	-
Huta Rihit	-	-	-
Parhusip III	-	-	-
Pananggangan	-	-	-
Janji Marapot	-	-	-
Sipinggan	-	-	-
Pananggangan II	-	-	-
Kecamatan Nainggolan	-	-	-

Sumber/*Source*: Dinas Koperasi, Usaha Mikro, Kecil, dan Menengah, Tenaga Kerja, Perindustrian dan Perdagangan Kabupaten Samosir/*Cooperatives, Micro, Small and Medium Enterprises, Manpower, Industry and Trade Office of Samosir Regency*

DAFTAR PUSTAKA/BIBLIOGRAPHY

- Direktorat Jenderal Hortikultura & Badan Pusat Statistik. 2022. *Pedoman Statistik Pertanian Hortikultura (SPH)*. Jakarta: Kementerian Pertanian.
- Direktorat Statistik Ketahanan Sosial. 2021. *Buku 3: Konsep dan Definisi Podes 2021*. Jakarta: Badan Pusat Statistik.
- Direktorat Diseminasi Statistik. 2023. *Pedoman Pembuatan Publikasi BPS Edisi 2023*. Jakarta : Badan Pusat Statistik.
- Direktorat Diseminasi Statistik. 2023. *Suplemen Pedoman Pembuatan Publikasi BPS Edisi 2023*. Jakarta : Badan Pusat Statistik.
- Undang-Undang Republik Indonesia Nomor 23 Tahun 2014 tentang Pemerintahan Daerah.

<https://samosirkab.bps.go.id>

ST 2023

SENSUS PERTANIAN

BerAKHLAK

Berorientasi Pelayanan Akuntabel Kompeten
Harmonis Loyal Adaptif Kolaboratif

**#bangga
melayani
bangsa**

DATA

MENCERDASKAN BANGSA

Enlighten The Nation



**BADAN PUSAT STATISTIK
KABUPATEN SAMOSIR**

BPS-STATISTICS OF SAMOSIR REGENCY

Komplek Perkantoran Pemkab Samosir Blok A Desa Siopat Sosor - Pangururan

Telp: 0626 - 2270008 E-mail: bps1217@bps.go.id

Homepage: <http://www.samosirkab.bps.go.id>