

Katalog/Catalogue: 1102001.1275130

ISSN 2830-2214



Kecamatan

MEDAN PETISAH

Dalam Angka

Medan Petisah District in Figures

2024

Volume 24, 2024



**BADAN PUSAT STATISTIK
KOTA MEDAN**
BPS - Statistic Medan Municipality

Kecamatan

MEDAN PETISAH

Dalam Angka

Medan Petisah District in Figures

2024

Volume 24, 2024



**Badan Pusat Statistik
Kota Medan**

DPS-STATISTICS MEDAN MUNICIPALITY

KECAMATAN MEDAN PETISAH DALAM ANGKA
Medan Petisah District in Figures
2023

Volume 24, 2024

ISSN: 2830-2214

No. Publikasi/*Publication Number*: 12750.24026

Katalog /*Catalog*: 1102001.1275130

Ukuran Buku/*Book Size*: 14,8 cm x 21 cm

Jumlah Halaman/*Number of Pages* : xxx + 140 hal/*pages*

Naskah/*Manuscript*:

BPS Kota Medan/ *BPS-Statistics of Medan Municipality*

Penyunting/*Editor*:

BPS Kota Medan/ *BPS-Statistics of Medan Municipality*

Desain Kover/*Cover Design*:

BPS Kota Medan/ *BPS-Statistics of Medan Municipality*

Ilustrasi Kover/*Cover Illustration*:

Kecamatan Medan Petisah

Diterbitkan oleh/*Published by*:

©BPS Kota Medan/*BPS-Statistics of Medan Municipality*

Dilarang mengumumkan, mendistribusikan, mengomunikasikan, dan/atau menggandakan sebagian atau seluruh isi buku ini untuk tujuan komersil tanpa izin tertulis dari Badan Pusat Statistik Kota Medan.

Prohibited to announce, distribute, communicate, and/or copy part or all of this book for commercial purpose without permission from BPS-Statistics Indonesia of Medan Municipality.

TIM PENYUSUN/COMPILERS

Kecamatan Medan Petisah Dalam Angka 2024
Medan Petisah District in Figure 2024

Volume 24, 2024

Pengarah/Director:

Hafsyah Aprillia

Penanggung Jawab/Persons in Charge:

Hafsyah Aprillia

Penyunting/Editors:

Elia Wesley Sukarno

Pengolah Data dan Penulis Naskah/Data Processors and Writers:

Siti Aisyah HE Hutagalung,
Vera Meisina Sitanggang

Penata Letak/Layouters:

Arifah Astining Cahya,
Siti Aisyah HE Hutagalung,
Muhammad Mahruzar Fadlan

Penerjemah/Translators:

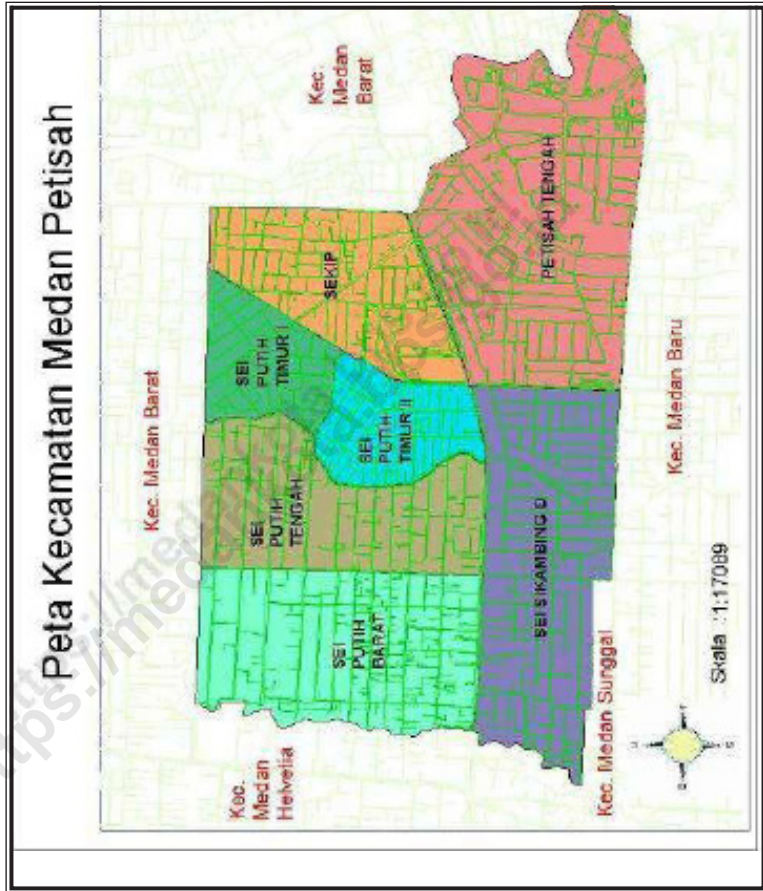
Vera Meisina Sitanggang

KONTRIBUTOR DATA/DATA CONTRIBUTORS

1. Kementerian Agama Kota Medan/*Ministry of Religious Affair Medan Municipality*
2. Kementerian Pendidikan dan Kebudayaan/*Ministry of Education and Culture*
3. Badan Pusat Statistik/*BPS-Statistics Indonesia*
4. Dinas Kependudukan dan Catatan Sipil Kota Medan
5. Dinas Pengendalian Penduduk dan Keluarga Berencana Kota Medan/*Control of Population and family Planning Office Medan Municipality*
6. Kantor Kecamatan Medan Kota/*Office of Medan Kota District*
7. Kantor Lurah Se-Kecamatan Medan Selatan/*Office of Locality in Medan District*

<https://medankota.bps.go.id>

PETA WILAYAH KECAMATAN MEDAN PETISAH
MAP OF MEDAN PETISAH DISTRICT



KEPALA BPS KOTA MEDAN
CHIEF STATISTICIAN OF MEDAN MUNICIPALITY



HAFSYAH APRILLIA



KATA PENGANTAR

Kecamatan Medan Petisah Dalam Angka 2024 merupakan publikasi rutin yang diterbitkan setiap tahun oleh BPS Kota Medan. Publikasi ini disusun untuk memenuhi kebutuhan informasi seluruh lapisan masyarakat dan sebagai salah satu wujud akuntabilitas dan kinerja dalam pelayanan publik. Publikasi ini menyajikan beragam data statistik tentang gambaran umum kondisi geografi dan iklim, pemerintahan, serta perkembangan kondisi sosial ekonomi di Kecamatan Medan Petisah. Untuk memudahkan pemahaman dan pemanfaatan data, disertakan penjelasan teknis dari setiap jenis statistik yang disajikan. Data yang disajikan bersumber dari data yang terdapat di Kantor Kecamatan Medan Petisah, kantor kelurahan se-kecamatan Medan Petisah serta instansi pemerintah lainnya.

Pada kesempatan ini disampaikan penghargaan dan ucapan terima kasih kepada Camat Medan Petisah, dinas/instansi/lembaga di wilayah Kota Medan dan semua pihak yang telah memberikan dukungan hingga publikasi ini dapat terwujud. Semoga bermanfaat. Tanggapan dan saran konstruktif dari para pengguna untuk perbaikan publikasi ini pada edisi yang akan datang sangat diharapkan. Terima Kasih.

Medan, September 2024
Kepala Badan Pusat Statistik
Kota Medan

Hafsyah Aprillia



PREFACE

Medan Petisah District in Figure 2024 is an annual publication issued by BPS-Statistics Medan Municipality. This publication is intended to fulfill information needed by whole community. In another view, this is a product of accountability and performance in public service. This publication provides various statistical data on the general depiction of geography and climate conditions, governance, as well as developments in socio-economy Medan Petisah District. In order to facilitate understanding and use of data, a technical explanation of each type of statistic is also presented. The data presented is sourced from data contained in the Medan Petisah District Office, sub-district offices throughout the Medan Petisah sub-district and other government agencies.

I would like to express my appreciation and gratitude to othe Head of Medan Petisah District, departments/agencies/institutions in the Medan City area and all parties who have provided support so that this publication can be published. I hope this publication will be useful. Feedback and constructive suggestions from users for the improvement of this publication in future editions are welcome. Thank you.

Medan , September 2024
Head of BPS-Statistics Medan Municipality

Hafsyah Aprillia

DAFTAR ISI/CONTENTS

Kecamatan Medan Petisah Dalam Angka 2024 *Medan Petisah District in Figure 2024*

Volume 24, 2024

	Halaman <i>Page</i>
Kata Pengantar	xi
Preface	xii
Daftar Isi/ Contents	xiii
DAFTAR TABEL/ LIST OF TABLES	XV
Daftar Gambar/ List of Figures	xxv
Penjelasan Umum/ Explanatory Notes	xxvii
Daftar Singkatan/ List of Abbreviation	xxix
1. Geografi dan Iklim/ <i>Geography and Climate</i>	1
2. Pemerintahan/ <i>Government</i>	11
3. Penduduk/ <i>Population</i>	25
4. Sosial dan Kesejahteraan Rakyat/ <i>Social and Welfare</i>	45
5. Pertanian/ <i>Agriculture</i>	81
6. Pariwisata, Transportasi, dan Komunikasi/ <i>Tourism, Transportation, and Communication</i>	105
7. Perbankan, Koperasi, dan Perdagangan/ <i>Banking, Cooperative, and Trade</i> 125	

DAFTAR TABEL/LIST OF TABLES

Tabel Table	Halaman Page
1.1 KEADAAN GEOGRAFI	
1.1.1	Luas Daerah Menurut Desa/Kelurahan di Kecamatan Medan Petisah, 2023 <i>Total Area by Villages/Subdistrict in Medan Petisah District, 2023.....</i>
	8
1.1.2	Jarak ke Ibukota Kecamatan dan Ibukota Kabupaten/Kota Menurut Desa/Kelurahan di Kecamatan Medan Petisah (km), 2023 <i>Distance to the District Capital and Regency/Municipal Capital by Villages/Subdistrict in Medan Petisah District (km), 2023.....</i>
	9
1.1.3	Daftar Alamat Kantor Kelurahan Menurut Kelurahan di Medan Petisah, 2023 <i>Addresses Of Village/Subdistrict Office by Subdistrict in Medan Petisah, 2023.....</i>
	10
2.1 WILAYAH ADMINISTRATIF	
2.1.1	Jumlah Satuan Lingkungan Setempat (SLS) Menurut Desa/ Kelurahan di Kecamatan Medan Petisah, 2023 <i>Total of Neighbourhoods by Locality in Medan Petisah District, 2023.....</i>
	17
2.2 SUMBER DAYA MANUSIA	
2.2.1	Jumlah Pegawai Negeri Sipil Menurut Kelurahan dan Jenis Kelamin di Kecamatan Medan Petisah, 2023 <i>Number of Civil Servants by Village and Sex in Medan Petisah District, 2023.....</i>
	18
2.2.2	Jumlah Pegawai Negeri Sipil (PNS) dan Honor di Lingkungan Instansi Kecamatan di Kecamatan Medan Petisah, 2023 <i>Number of Civil Servants (PNS) and Contract Employment in the District Agencies in Medan Petisah District, 2023.....</i>
	19
2.2.3	Jumlah Pegawai Negeri Sipil (PNS) dan Honor Menurut Kelurahan dan Golongan di Kecamatan Medan Petisah, 2023 <i>Number of Civil Servants (PNS) and Contract Employment by Subdistrict and Class in Medan Petisah District, 2023.....</i>
	20
2.2.4	Jumlah Pegawai Negeri Sipil (PNS) dan Honor Pada Kantor Camat Menurut Tingkat Pendidikan dan Golongan di Kecamatan Medan Petisah, 2023

	<i>Number of Civil Servants (PNS) and Contract Employment at District Offices by Education Level and Group in Medan Petisah District, 2023.....</i>	21
2.2.5	Jumlah Pertahanan Sipil dan Poskampling Menurut Kelurahan di Kecamatan Medan Petisah, 2023 <i>Number of Civilians Defense Units and Neighborhood Security Post by Subdistrict in Medan Petisah District, 2023.....</i>	22
3.	PENDUDUK	
3.1	Penduduk, Distribusi Persentase Penduduk, Kepadatan Penduduk, Rasio Jenis Kelamin Penduduk Menurut Kelurahan di Kecamatan Medan Petisah, 2023 <i>Population, Percentage Distribution of Population, Population Density, and Population Sex Ratio by Subdistrict in Medan Petisah District, 2023.....</i>	29
3.2	Jumlah Penduduk Menurut Kelompok Umur dan Jenis Kelamin di Kecamatan Medan Petisah, 2023 <i>Population by Age Groups and Sex in Medan Petisah District, 2023.....</i>	31
3.3	Jumlah Penduduk Laki-laki Menurut Kelurahan dan Kelompok Umur di Kecamatan Medan Petisah, 2023 <i>Male Population by Subdistrict and Age Groups in Medan Petisah District, 2023.....</i>	32
3.4	Jumlah Penduduk Perempuan Menurut Kelurahan dan Kelompok Umur di Kecamatan Medan Petisah, 2023 <i>Female Population by Subdistrict and Age Groups in Medan Petisah District, 2023.....</i>	34
3.5	Jumlah Penduduk Laki-laki dan Perempuan Menurut Kelurahan dan Kelompok Umur di Kecamatan Medan Petisah, 2023 <i>Male and Female Population by Subdistrict and Age Groups in Medan Petisah District, 2023.....</i>	36
3.6	Jumlah Penduduk Menurut Kelurahan dan Agama di Kecamatan Medan Petisah, 2023 <i>Population by Subdistrict and Religion in Medan Petisah District, 2023.....</i>	38
3.7	Jumlah Penduduk Menurut Kelurahan dan Warganegara Asing di Kecamatan Medan Petisah, 2023	

Tabel Table	Halaman Page
	40
3.8	41
3.9	43
4.1	
4.1.1	57
4.1.2	58
4.1.3	59
4.1.4	60
4.1.5	61
4.1.6	62

4.1.7	Jumlah Sekolah, Murid, dan Guru SMA Negeri dan Swasta Menurut Kelurahan di Kecamatan Medan Petisah, 2023/2023 <i>Total of Public and Private Senior High Schools, Pupil and Teachers by Subdistrict in Medan Petisah District, 2023/2023</i>	63
4.1.8	Jumlah Sekolah, Murid, dan Guru SMK Negeri dan Swasta Menurut Kelurahan di Medan Petisah, 2023/2023 <i>Total of Public and Private Vocational High Schools, Pupil and Teachers by Subdistrict in Medan Petisah District, 2023/2023</i>	64
4.1.9	Jumlah Madrasah Negeri dan Swasta di Kecamatan Medan Petisah, 2023/2023 <i>Total of Madrasah School in Medan Petisah District, 2023/2023</i>	65
4.1.10	Jumlah Sekolah Raudhatul Athfal (RA) di Kecamatan Medan Petisah, 2023/2023 <i>Total of Raudhatul Athfal (RA) Schools in Medan Petisah District, 2023/2023</i>	66
4.1.11	Jumlah Sekolah, Murid, dan Guru Madrasah Ibtidaiyah (MI) Negeri dan Swasta Menurut Kelurahan di Kecamatan Medan Petisah, 2023/2023 <i>Total of Public and Private Madrasah Ibtidaiyah Schools, Pupil and Teachers by Subdistrict in Medan Petisah District, 2023/2023</i>	67
4.1.12	Jumlah Sekolah, Murid, dan Guru Madrasah Tsanawiyah Negeri dan Swasta Menurut Kelurahan di Kecamatan Medan Petisah, 2023/2023 <i>Total of Public and Private Madrasah Tsanawiyah (MTs) Schools, Pupil and Teachers by Subdistrict, in Medan Petisah District, 2023/2023</i>	68
4.1.13	Jumlah Sekolah, Murid, dan Guru Madrasah Aliyah (MA) Negeri dan Swasta Menurut Kelurahan di Kecamatan Medan Petisah, 2023/2023 <i>Total of Public and Private Madrasah Aliyah (MA) Schools, Pupil and Teachers by Subdistrict in Medan Petisah District, 2023/2023</i>	69
4.2	KESEHATAN	
4.2.1	Jumlah Kelurahan yang Memiliki Sarana Kesehatan Menurut Jenis Sarana Kesehatan di Kecamatan Medan Petisah Medan Petisah, 2020 - 2023 <i>Total of Locality Health Facilities by Type of Health Facilities in Medan Petisah District, 2020 - 2023</i>	70

4.2.2	Jumlah Tenaga Kesehatan Menurut Kelurahan di Kecamatan Medan Petisah , 2023 <i>Number of People with Malnutrition by Subdistrict in Medan Petisah District, 2023</i>	71
4.2.3	Jumlah Sarana Kesehatan Menurut Kelurahan di Kecamatan Medan Petisah, 2023 <i>Total of Health Facilities by Subdistrict in Medan Petisah District, 2023</i>	72
4.2.4	Jumlah Pasangan Usia Subur (PUS) Kelurahan dan Jenis Alat Kontrasepsi yang digunakan di Kecamatan Medan Petisah, 2023 <i>Total of Fertile-Age Couples by Subdistrict and type of contraceptive used in Medan Petisah District, 2023</i>	74
4.3	AGAMA DAN SOSIAL LAINNYA	
4.3.1	Jumlah Tempat Peribadatan Menurut Kelurahan di Kecamatan Medan Petisah, 2023 <i>Total of Worship Places by Subdistrict in Medan Petisah District, 2021</i>	76
4.3.2	Banyaknya Nikah, Talak, Cerai dan Rujuk Menurut Kelurahan di Kecamatan Medan Petisah, 2023 <i>Number of Marriages, Divorces, and Reconciliation by Subdistrict in Medan Petisah District, 2023</i>	77
4.3.3	Jumlah Sarana Olahraga Menurut Kelurahan dan Jenis Olahraga di Kecamatan Medan Petisah, 2023 <i>Total of Sport Facilities by Kelurahan and Sport Type in Medan Petisah Subdistrict, 2023</i>	78
5.1	Luas panen Tanaman Sayuran dan Buah-buahan Semusim Menurut Jenis Tanaman di Kecamatan Medan Petisah, 2020–2023 <i>Harvested Area of Vegetables and Fruits in Medan Petisah District, 2020–2023</i>	90
5.2	Produksi Tanaman Sayuran dan Buah-buahan Semusim Menurut Jenis Tanaman di Kecamatan Medan Petisah, 2020–2023 <i>Production Area of Vegetables and Fruits in Medan Petisah District, 2020–2023</i>	91
5.3	Luas panen Tanaman Biofarmaka Menurut Jenis Tanaman di Kecamatan Medan Petisah, 2020–2023 <i>Harvested Area of Medical Plants by Kind of Plant in Medan Petisah District, 2020–2023</i>	92

5.4	Produksi Tanaman Biofarmaka Menurut Jenis Tanaman di Kecamatan Medan Petisah, 2020–2023 <i>Production of Medical Plants by Kind of Plant in Medan Petisah District, 2020–2023</i>	93
5.5	Luas panen Tanaman Hias Menurut jenis Tanaman di Kecamatan Medan Petisah, 2021–2023 <i>Harvested Area of Ornamental Plants by Kind of Plant in Medan Petisah District, 2021–2023</i>	94
5.6	Produksi Tanaman Hias Menurut jenis Tanaman di Kecamatan Medan Petisah, 2021–2023 <i>Harvested Area of Ornamental Plants by Kind of Plant in Medan Petisah District, 2021–2023</i>	95
5.7	Produksi Buah-Buahan Tahunan Menurut jenis Tanaman di Kecamatan Medan Petisah (Kwintal) 2021–2023 <i>Production of Annual Fruits in Medan Petisah District (quintals), 2021–2023</i>	96

6.1 PARIWISATA

6.1.1	Jumlah Hotel, Bioskop, Night Club dan Bilyard Menurut Kelurahan di Kecamatan Medan Petisah, 2023 <i>Number of Hotels, Cinemas, Nightclubs, and Billiard Hall in Medan Petisah District, 2023</i>	112
6.1.2	Jumlah Rumah Makan/Restoran dan Warung Makan/Minum Menurut Kelurahan di Kecamatan Medan Petisah, 2023 <i>Number of Restaurants dan Food Stalls by Subdistrict in Medan Petisah District, 2023</i>	113
6.1.3	Jumlah Panti Pijat, Pangkas, Salon, dan Praktek Dukun Patah Menurut Kelurahan di Kecamatan Medan Petisah, 2023 <i>Number of Massage Parlors, Barbershops, Salons, and Traditional Healers Practice by Subdistrict in Medan Petisah District, 2023</i>	114
6.1.4	Jumlah Tempat Video Game/Play Station, Penyewaan Kaset Video/VCD/DVD Menurut Kelurahan di Kecamatan Medan Petisah, 2023 <i>Number of Video Game, Video/VCD/DVD Rental Shops and Warnet by Subdistrict in Medan Petisah District, 2023</i>	115

6.2 TRANSPORTASI

6.2.1	Panjang Jalan Menurut Kondisi Jalan di Kecamatan Medan Petisah (km), 2023-2023 <i>Length of Roads by Road Condition in Medan Petisah District (km), 2023-2023</i>	116
6.2.2	Panjang Jalan Menurut Jenis Permukaan Jalan di Kecamatan Medan Petisah (km), 2023-2023 <i>Length of Roads by Type of Road Surface in Medan Petisah District (km), 2023-2023</i>	117
7.	PERBANKAN, KOPERASI, DAN PERDAGANGAN	
7.1	Jumlah Pasar, Kelompok Pertokoan, Swalayan/Minimarket, Mall/Plaza di Kecamatan Medan Petisah, 2023 <i>Number of Markets, Retail Complex, Minimarket, and Plaza by Subdistrict in Medan Petisah District, 2023</i>	125
7.2	Jumlah Pasar Menurut Pengelola dan Kelurahan di Kecamatan Medan Petisah, 2023 <i>Number of Markets by Operator and Subdistricte in Medan Petisah District, 2023</i>	126
7.3	Jumlah SPBU dan Agen Minyak Tanah (Pangklan) Menurut Kelurahan di Kecamatan Medan Petisah, 2023 <i>Number of (SPBU) and Kerosene Agents by Subdistrict in Medan Petisah District, 2023</i>	127
7.4	Jumlah Bengkel Menurut Kelurahan di Kecamatan Medan Petisah, 2023 <i>Number of Workshop Service by Locality in Medan Petisah District, 2023</i>	128
7.5	Jumlah Tempat Pencucian Mobil (Doorsmer) Menurut Kelurahan di Kecamatan Medan Petisah, 2023 <i>Number of Car Wash Facilities by Subdistrict in Medan Petisah District, 2023</i>	129
7.6	Jumlah Perusahaan Industri Besar/Sedang Kecil, dan Rumah Tangga Menurut Kelurahan di Kecamatan Medan Petisah, 2023 <i>Number of Large/Medium/Small Industrial Enterprises and Households in Medan Petisah District, 2023</i>	130
7.7	Jumlah Rumah Tangga Pelanggan Listrik Negara Menurut Kelurahan di Kecamatan Medan Petisah, 2023	

	<i>Number of State Electricity Customers by Subdistrict Household in Medan Petisah District, 2023</i>	131
7.8	Jumlah Banyaknya Rumah Tangga Pelanggan Gas Negara per Kelurahan di Kecamatan Medan Petisah, 2023 <i>Number of State Gas Customers by Subdistrict Household in Medan Petisah District, 2023</i>	132
7.9	Jumlah Banyaknya Rumah Tangga Pelanggan Air Minum Melalui PAM Menurut Kelurahan di Kecamatan Medan Petisah, 2023 <i>Number of Households as Customers of PAM by Subdistrict in Medan Petisah District, 2023</i>	133
7.10	Jumlah Lembaga Keuangan Menurut Kelurahan di Kecamatan Medan Petisah, 2023 <i>Number of Financial Institutions by Subdistrict in Medan Petisah District, 2023</i>	134

<https://medankolahpau.com>

DAFTAR GAMBAR/LIST OF FIGURE

Gambar Figure		Halaman Page
1.1	Luas Daerah menurut Desa Kelurahan (%) Kecamatan Medan Amplas, 2023 <i>Total Area by Village/Kelurahan (%) in Medan Amplas Subdistrict, 2023</i>	6
1.2	Jarak ke Kantor Kecamatan Menurut Desa/Kelurahan di Kecamatan Medan Amplas (km), 2023 <i>Distance to the Subdistrict Office by Village/Kelurahan in Medan Amplas Subdistrict (km), 2023</i>	7
2.1	Jumlah Satuan Lingkungan Setempat (SLS) Menurut Desa/Kelurahan di Kecamatan Medan Amplas, 2023 <i>Total of Neighbourhoods by Locality in Medan Amplas Subdistrict, 2023</i>	16
3.1	Jumlah Penduduk Menurut Kelurahan di Kecamatan Medan Amplas, 2023 (jiwa) <i>Total Population by Locality in Medan Amplas Subdistrict , 2023(person)</i>	28
4.1	Jumlah Sekolah Menurut Kecamatan dan Tingkat Pendidikan di Kecamatan Medan Amplas, 2023 <i>Number of Educational Facilities by Subdistrict and Educational Level in Medan Amplas Subdistrict, 2023</i>	56
5.1	Produksi Buah-Buahan Tahunan Menurut jenis Tanaman di Kecamatan Medan Amplas (Kwintal), 2023 <i>Production of Annual Fruits in Medan Amplas Subdistrict (Quintals), 2023</i>	89
6.1	Jumlah Hotel dan Rumah Makan Menurut Kelurahan di Kecamatan Medan Amplas, 2023 <i>Number of Hotels and Restaurants in Medan Amplas Subdistrict, 2023</i>	111
7.1	Jumlah Pasar, Kelompok Pertokoan, Swalayan/Minimarket di Kecamatan Medan Amplas, 2023 <i>Number of Markets, Retail Complex, and Minimarket in Medan Amplas Subdistrict, 2023</i>	124

PENJELASAN UMUM/EXPLANATORY NOTES

Tanda-tanda, satuan-satuan, dan lain-lainnya yang digunakan dalam publikasi ini adalah sebagai berikut:

Symbols, measurement units, and acronyms which are used in this publication, are as follows:

1. TANDA-TANDA/SYMBOLS

Data tidak tersedia/ <i>Data not available</i>	: ...
Tidak ada atau nol / <i>Null or zero</i>	: -
Data dapat diabaikan/ <i>Data negligible</i>	: 0
Tanda decimal/ <i>Decimal point</i>	: ,
Data tidak dapat ditampilkan/ <i>Not applicable</i>	: NA
Angka estimasi/ <i>Estimated Figure</i>	: e
Angka diperbaiki/ <i>Revised Figure</i>	: r
Angka sementara/ <i>Preliminary Figure</i>	: x
Angka sangat sementara/ <i>Very preliminary Figure</i>	: xx
Angka sangat sangat sementara/ <i>Very very preliminary Figure</i>	: xxx

2. SATUAN/UNITS

barel/ <i>barrel</i>	: 158,99 liter/ <i>litres</i> = 1/6,2898 m ³
hektar (ha)/ <i>hectare (ha)</i>	: 10 000 m ²
kilometer (km)/ <i>kilometres (km)</i>	: 1 000 meter/ <i>meters (m)</i>
knot/ <i>knot</i>	: 1,8523 km/jam (<i>km/hour</i>)
kuintal/ <i>quintal</i>	: 100 kg
KWh	: 1 000 Watt hour
MWh	: 1 000 KWh
liter (untuk beras)/ <i>litre (for rice)</i>	: 0,80 kg
MMSCF	: 1/35,3 m ³
metrik ton (m.ton)/ <i>metric ton (m. ton)</i>	: 0,98421 long ton = 1 000 kg
ons/ <i>ounce</i>	: 28,31 gram/ <i>grams</i>
ton	: 1 000 kg

Satuan lain: buah, dus, butir, helai/lembar, kaleng, batang, pulsa, ton kilometer (ton-km), jam, menit, persen (%).

Other units: unit, pack, pieces, sheet, tin, pulse, ton-kilometres(ton-km), hour, minute, percent (%).

Perbedaan angka di belakang koma disebabkan oleh pembulatan angka.

The difference in decimal numbers is caused by rounding.

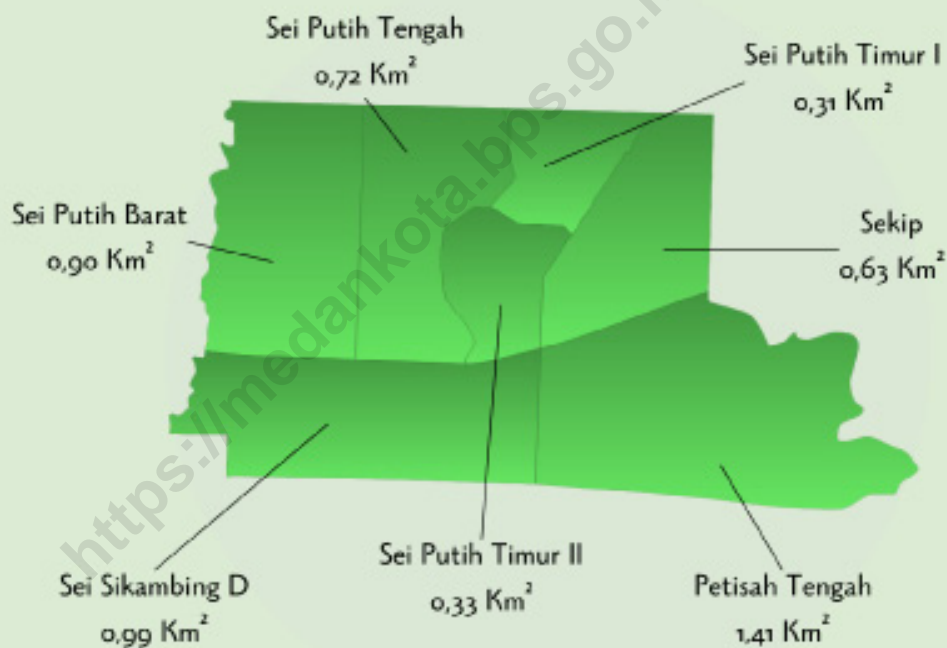
DAFTAR SINGKATAN/LIST OF ABBREVIATION

SI	: Stasiun Iklim/ <i>Climate Station</i>
SMPK	: Stasiun Meterologi Pertanian Khusus/ <i>Special Agricultural Meteorological Station</i>
t.t	: Tempat tidur/ <i>Bed</i>
BCG	: Bacillus Calmette Guerin
DPT	: Difteri, Pertusis, Tetanus/ <i>Diphtheria, Tetanus, and Pertussis</i>
TT	: Tetanus Toxoid
IOT	: Industri Obat Tradisional/ <i>Traditional Medicine Industry</i>
IKOT	: Industri Kecil Obat Tradisional/ <i>Traditional Medicine Small Industry</i>
Alkes	: Alat kesehatan/ <i>Health Kits</i>
PKRT	: Perbekalan Kesehatan Rumah tangga/ <i>Household Health Logistics</i>
Kompl	: Komplemen/ <i>Complement</i>
IRTP	: Industri Pangan Produksi Rumah Tangga/ <i>Foods Home Industry</i>
PBF	: Pedagang Besar Farmasi/ <i>Pharmacy Whole-seller</i>
GFK	: Gudang Farmasi Kab/Kota/Regency/ <i>Municipality Pharmacy Warehouse</i>
RB	: Rumah Bersalin/ <i>Delivery House</i>
Pustu	: Puskesmas pembantu/ <i>Auxiliary Public Health Center</i>
BP	: Balai Pengobatan/ <i>Polyclinic</i>
TPS	: Tempat Pembuangan Sampah Sementara / <i>landfill</i>
Jamkesmas	: Jaminan kesehatan masyarakat miskin/ <i>Poor public health insurance</i>
PJKMU	: Program Jaminan Kesehatan Masyarakat Umum/ <i>General Public Health Insurance Program</i>
SIUP	: Surat Ijin Usaha Perdagangan/ <i>Trading Permission Letter</i>
TDP	: Tanda Daftar Perusahaan/ <i>Company Registration Identity</i>
API	: Angka Pengenal Importir/ <i>Importer's Identity Number</i>

GEOGRAFI

GEOGRAPHY

Luas Daerah Berdasarkan Kelurahan *Total Area by Subdistrict*



PENJELASAN TEKNIS

1. Kecamatan Medan Petisah berbatasan langsung dengan Kecamatan Medan Barat di sebelah utara, Kecamatan Medan Baru di sebelah selatan, Kecamatan Medan Sunggal dan Helvetia di sebelah barat dan Kecamatan Medan Barat di sebelah timur. Kecamatan Medan Petisah merupakan salah satu kecamatan di Kota Medan yang mempunyai luas sekitar 4,93 km². Jarak kantor kecamatan ke kantor walikota Medan yaitu sekitar 3 km.
2. Kecamatan Medan Petisah adalah daerah yang beriklim tropis dengan 2 musim yaitu musim hujan dan musim kemarau. Musim hujan dan musim kemarau biasanya ditandai dengan jumlah hari hujan pada tiap bulan terjadinya musim.
3. Desa/Kelurahan Tepi Laut adalah desa/kelurahan yang sebagian atau seluruh wilayahnya bersinggungan langsung dengan laut, baik berupa pantai maupun tebing karang.
4. Desa/Kelurahan bukan tepi laut adalah desa/kelurahan yang wilayahnya tidak bersinggungan langsung dengan laut.
5. Desa/Kelurahan Lereng/Puncak adalah desa/kelurahan yang sebagian besar wilayahnya berada di puncak gunung/pegunungan atau terletak di antara puncak

TECHNICAL NOTES

1. *Medan Petisah Subdistrict borders directly with Medan Barat Subdistrict to the north, Medan Baru Subdistrict to the south, Medan Sunggal and Helvetia Subdistricts to the west, and Medan Barat Subdistrict to the east. Medan Petisah Subdistrict is one of the subdistricts in Medan City with an area of approximately 4.93 km². The distance from the subdistrict office to the Medan City Mayor's office is about 3 kilometers.*
2. *Medan Petisah Subdistrict is an area with a tropical climate with 2 seasons, namely the rainy season and the dry season. The rainy season and dry season are usually marked by the number of rainy days in each month of the season*
3. *Coastal Village/Coastal Sub district is a village/Sub district which some areas are intersect/directly adjacent to the sea, either gently sloping/flat beach or cliffs/reef.*
4. *Non Coastal Village/Non Coastal Sub district is a village which has no area that intersect/directly adjacent to the sea.*
5. *Slope/Peak Village/Sub district is a village/Sub district which the largest part of village/Sub district lies on the highest part of mount/mountain or*

- sampai lembah.
6. Desa/Kelurahan lembah adalah desa/kelurahan yang wilayahnya sebagian besar merupakan daerah rendah yang terletak di antara dua gunung/pegunungan atau daerah yang mempunyai kedudukan lebih rendah dibandingkan daerah sekitarnya.
 7. Desa/Kelurahan Dataran adalah desa/kelurahan yang sebagian besar wilayahnya tampak datar, rata, dan membentang.
- lies between the peak to the valley.*
6. *Valley Village/Sub district area is a village/Sub district with the largest part of the village/Sub district is a low area between two mountains or area that have a position lower than the surrounding areas.*
 7. *Flat Village/Sub district is a village/ Subdistrict which the largest part of village1/Sub district looked plane, flat, and stretches.*

ULASAN

Kecamatan Medan Petisah berbatasan langsung dengan Kecamatan Medan Barat di sebelah utara, Kecamatan Medan Baru di sebelah selatan, Kecamatan Medan Sunggal dan Helvetia di sebelah barat dan Kecamatan Medan Barat di sebelah timur. Kecamatan Medan Petisah merupakan salah satu kecamatan di Kota Medan yang mempunyai luas sekitar 4,93 km². Jarak kantor kecamatan ke kantor walikota Medan yaitu sekitar 3 km.

Dari 7 Kelurahan di Kecamatan Medan Petisah, Kelurahan Petisah Tengah memiliki luas wilayah terluas yaitu sebesar 1,27 km². Sedangkan kelurahan Sei Putih Timur I mempunyai luas terkecil yakni 0,32 km².

Dilihat dari jarak antara kantor kelurahan dan kantor kecamatan, kantor kelurahan Sei Putih Tengah memiliki jarak terjauh dari kantor kecamatan Medan Petisah yaitu sekitar 2 km sedangkan kantor kelurahan yang terdekat yaitu kelurahan Petisah Tengah.

DESCRIPTION

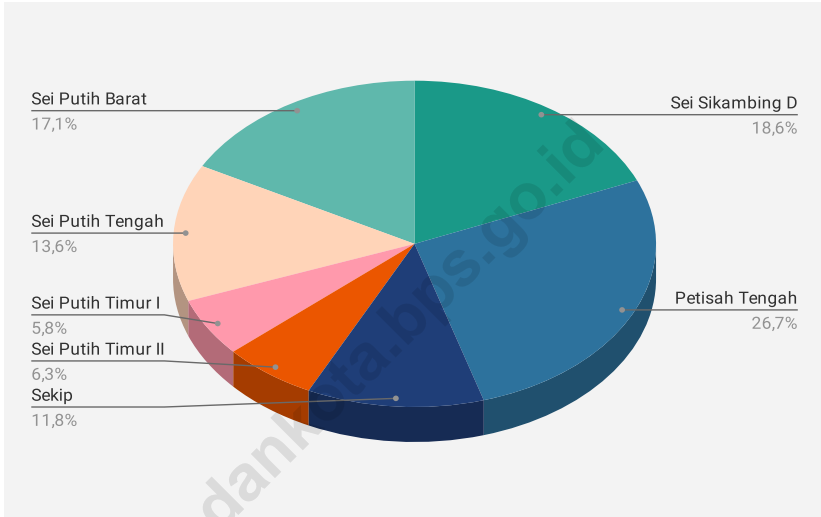
Medan Petisah Subdistrict borders directly with Medan Barat Subdistrict to the north, Medan Baru Subdistrict to the south, Medan Sunggal and Helvetia Subdistricts to the west, and Medan Barat Subdistrict to the east. Medan Petisah Subdistrict is one of the subdistricts in Medan City with an area of approximately 4.93 km². The distance from the subdistrict office to the Medan City Mayor's office is about 3 kilometers.

Of the 7 villages in Medan Petisah District, Petisah Tengah Village has the largest area of 1.27 km². While Sei Putih Timur I village has the smallest area of 0.32 km².

Based on the distance between the sub-district office and the sub-district office, Sei Putih Tengah sub-district office has the farthest distance from the Medan Petisah sub-district office which is about 5 km while the nearest sub-district office is the Petisah Tengah sub-district.

Gambar 1.1
Figures

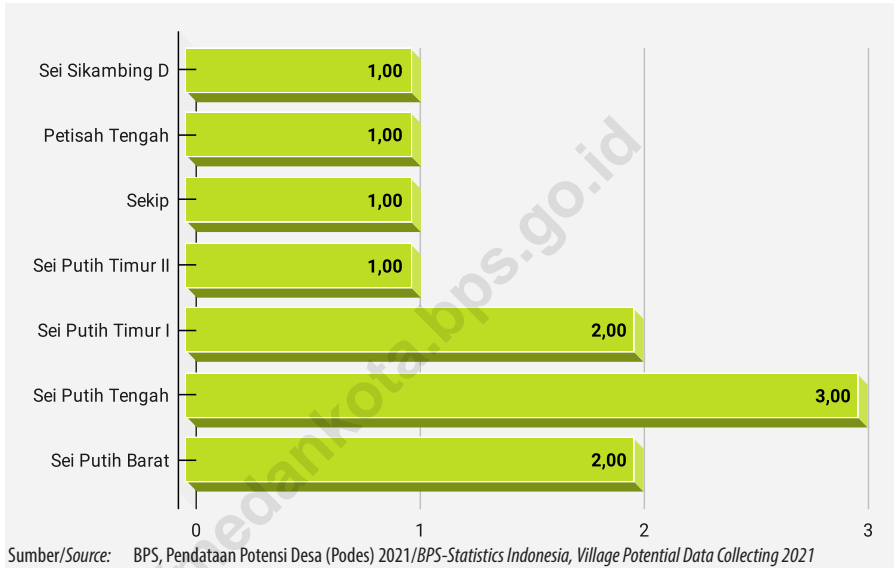
Luas Daerah menurut Desa/Kelurahan (%) Kecamatan Medan Petisah, 2023
Total Area by Village/Subdistrict (%) in Medan Petisah District, 2023



Sumber/Source: Bagian Tata Pemerintahan Kota Medan/ Government Section Of Medan Municipality

Gambar 1.2
Figures

Jarak ke Kantor Kecamatan Menurut Desa/Kelurahan di Kecamatan Medan Petisah (km), 2023
Distance to the District Office by Village/Subdistrict in Medan Petisah District (km), 2023



Sumber/Source: BPS, Pendataan Potensi Desa (Podes) 2021/BPS-Statistics Indonesia, Village Potential Data Collecting 2021

1.1 KEADAAN GEOGRAFI GEOGRAPHY CONDITION

Tabel 1.1.1 **Luas Daerah Menurut Desa/Kelurahan di Kecamatan Medan Petisah, 2023**
Table 1.1.1 **Total Area by Villages/Subdistrict in Medan Petisah District, 2023**

Desa/Kelurahan Village/Subdistrict	Luas Total Area (km ² /sq.km)	Persentase terhadap Luas Kecamatan Percentage to District Area
(1)	(2)	(3)
Sei Sikambang D	0.99	18.64
Petisah Tengah	1.41	26.73
S E K I P	0.63	11.85
Sei Putih Timur II	0.33	6.29
Sei Putih Timur I	0.31	5.80
Sei Putih Tengah	0.72	13.60
Sei Putih Barat	0.90	17.09
Medan Petisah	5.28	100.00

Sumber/Source: Bagian Tata Pemerintahan Kota Medan/ Government Section Of Medan Municipality

Tabel
Table 1.1.2

Jarak ke Ibukota Kecamatan dan Ibukota Kabupaten/Kota Menurut Desa/Kelurahan di Kecamatan Medan Petisah (km), 2023
Distance to the District Capital and Regency/Municipal Capital by Villages/Subdistrict in Medan Petisah District (km), 2023

Desa/Kelurahan <i>Village/Subdistrict</i>	Jarak ke Ibukota Kecamatan <i>Distance to District Capital</i>	Jarak ke Ibukota Kabupaten/ Kota <i>Distance to Regency/Municipal Capital</i>
(1)	(2)	(3)
Sei Sikambing D	1	3
Petisah Tengah	1	2
SEKIP	1	1
Sei Putih Timur II	1	3
Sei Putih Timur I	2	2
Sei Putih Tengah	3	3
Sei Putih Barat	2	5

Sumber/Source: BPS, Pendataan Potensi Desa (Podes) 2021/BPS-Statistics Indonesia, Village Potential Data Collecting 2021

Tabel
Table 1.1.3

**Daftar Alamat Kantor Kelurahan Menurut Kelurahan di
Medan Petisah, 2023**
*Addresses Of Village/Subdistrict Office by Subdistrict in
Medan Petisah, 2023*

Desa/Kelurahan <i>Village/Subdistrict</i>	Alamat Kantor Lurah <i>Village/Kelurahan Address</i>
(1)	(2)
Sei Sikambang D	Jl.Sei Bahkapuran No.16 Medan
Petisah Tengah	Jl. Ibus Raya No. 129
S E K I P	JALAN MERBAU NO.11 MEDAN
Sei Putih Timur II	Jl. M. Idris No. 12 Medan
Sei Putih Timur I	Jalan Pabrik Padi No. 9
Sei Putih Tengah	Jl.Periuk No.53
Sei Putih Barat	JL. Buku No. 18 Medan

Sumber/Source: Kantor Kelurahan Se-Kecamatan Medan Petisah/Service of Food Security and Agriculture of Binjai Municipality

PEMERINTAHAN GOVERNMENT

Jumlah Aparatur Sipil Negara di Kecamatan Medan Petisah

Number of State Civil Servants in Medan Petisah District



30 (61%)

Pria
Male



49 (100%)

Total
Total



19 (39%)

Perempuan
Female

PENJELASAN TEKNIS

1. Kecamatan diatur sesuai dengan ketentuan Pasal 1 angka 24 Undang-Undang Republik Indonesia Nomor 23 Tahun 2014 tentang Pemerintahan Daerah yang menyatakan bahwa “Kecamatan atau yang disebut dengan nama lain adalah bagian wilayah dari Daerah kabupaten/ kota yang dipimpin oleh camat..
2. Kelurahan adalah pembagian wilayah administratif di Indonesia di bawah kecamatan. Kelurahan merupakan wilayah kerja lurah sebagai perangkat daerah kota. Kelurahan dipimpin oleh seorang lurah yang berstatus sebagai Pegawai Negeri Sipil. Kelurahan merupakan unit pemerintahan terkecil setingkat dengan desa. Berbeda dengan desa, kelurahan memiliki hak mengatur wilayahnya lebih terbatas.
3. Satuan lingkungan setempat (SLS) adalah bagian wilayah dalam desa/kelurahan yang merupakan lingkungan kerja pelaksanaan pemerintahan desa/kelurahan. Syarat-syarat pembentukannya harus memperhatikan faktor jumlah penduduk, luas wilayah, letak, prasarana, dan sarana serta kondisi kemampuan ekonomi masyarakat.
4. Satuan Lingkungan Setempat (SLS) adalah satuan wilayah di bawah desa/kelurahan. Tingkatan

TECHNICAL NOTES

1. *Sub-districts are regulated in accordance with the provisions of Article 1 point 24 of the Law of the Republic of Indonesia Number 23 of 2014 concerning Regional Government which states that “Kecamatan or what is called by another name is part of the territory of the regency/city area led by the Camat.*
2. *Locality is the division of administrative areas in Indonesia under sub-districts. Locality is the work area of the lurah as an apparatus for the city area. The locality is headed by a lurah who has the status of a Civil Servant. Locality is the smallest government unit at the village level. Unlike the village, the locality has a more limited right to regulate its territory.*
3. *The local environmental unit (SLS) is the part of the area within the village/locality which is the working environment for the implementation of the village/locality government. The conditions for its formation must take into account the factors of population, area, location, infrastructure and facilities as well as the condition of the community’s economic capacity.*
4. *Local Environmental Units (SLS) are regional units under the village/ kelurahan. The level and name of*

dan nama SLS bisa berbeda antar daerah, seperti Rukun Tetangga (RT), Rukun Warga (RW), jorong, dusun, dan lingkungan.

5. Desa Swadaya adalah desa yang memiliki potensi tertentu tetapi dikelola dengan sebaik-baiknya.
6. Desa Swakarya adalah peralihan atau transisi dari desa swadaya menuju desa swasembada.
7. Desa Swasembada adalah desa yang masyarakatnya telah mampu memanfaatkan dan mengembangkan sumber daya alam dan potensinya sesuai dengan kegiatan pembangunan regional.

the SLS can differ between regions, such as the Rukun Tetangga (RT), Rukun Warga (RW), jorong, hamlet, and neighborhood.

5. *Self-help villages are villages that have certain potential but are managed as well as possible.*
6. *Swakarya Village is a transition or transition from a self-supporting village to a self-sufficient village.*
7. *Self-sufficient village is a village whose community has been able to utilize and develop natural resources and their potential in accordance with regional development activities..*

ULASAN

Berdasarkan data dari Badan Kepegawaian dan Pengembangan Sumber Daya Manusia Pemerintah Kota Medan, jumlah Pegawai Negeri Sipil (PNS) Kantor Lurah di Kecamatan Medan Petisah pada tahun 2023 adalah 49 orang, terdiri dari 30 orang laki-laki dan 19 orang perempuan.

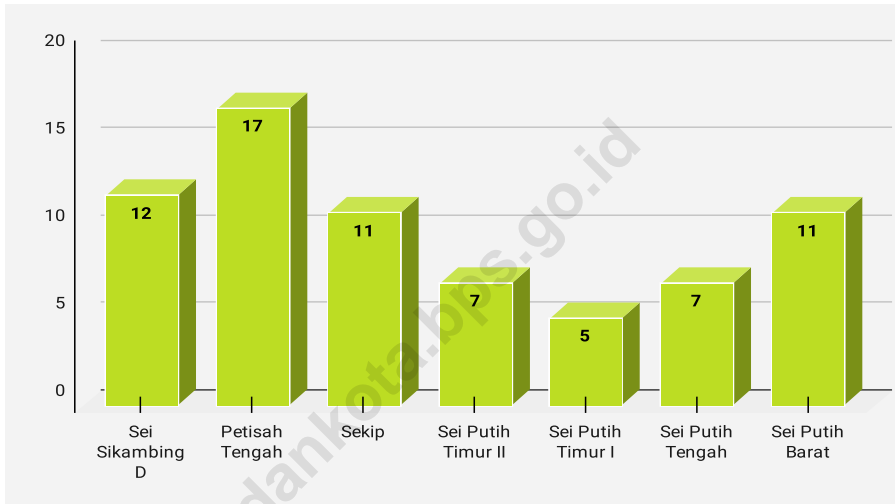
Menurut Golongan Kepangkatan, jumlah PNS Kecamatan Medan Petisah yang paling banyak adalah golongan III, yaitu sebanyak 17 orang diikuti oleh golongan II sebanyak 6 orang dan Golongan IV sebanyak 1 orang

DESCRIPTION

According to data from the Civil Service and Human Resource Development Agency of the Medan City Government, the number of Civil Servants (PNS) in the Village Offices of Medan Petisah Subdistrict in 2023 was 49 people, consisting of 30 men and 19 women.

According to the Rank Group, highest number of Medan Petisah Subdistrict Civil Servants is Group III, namely as many as 17 people, followed by Group II as many as 6 people and Group IV as much as 1 person

Gambar 2.1 Jumlah Satuan Lingkungan Setempat (SLS) Menurut Desa/ Kelurahan di Kecamatan Medan Petisah, 2023
Figures **Total of Neighbourhoods by Locality in Medan Petisah District, 2023**



Sumber/Source : Kantor Lurah Se-kecamatan Binjai Selatan/Office of Subdistrict in Binjai Selatan Sub district

2.1 WILAYAH ADMINISTRATIF ADMINISTRATIVE AREA

Tabel 2.1.1 Jumlah Satuan Lingkungan Setempat (SLS) Menurut Desa/Kelurahan di Kecamatan Medan Petisah, 2023
Table *Total of Neighbourhoods by Locality in Medan Petisah District, 2023*

Desa/Kelurahan <i>Village/Subdistrict</i>	Satuan Lingkungan Setempat <i>Neighborhood</i>	Jumlah <i>Total</i>
(1)	(2)	(3)
Sei Sikambing D	Lingkungan	12
Petisah Tengah	Lingkungan	17
S E K I P	Lingkungan	11
Sei Putih Timur II	Lingkungan	7
Sei Putih Timur I	Lingkungan	5
Sei Putih Tengah	Lingkungan	7
Sei Putih Barat	Lingkungan	11

Sumber/Source: Kantor Camat Medan Petisah/Office of Medan Petisah Subdistrict

2.2 SUMBER DAYA MANUSIA HUMAN RESOURCES

Tabel 2.2.1 Jumlah Pegawai Negeri Sipil Menurut Kelurahan dan Jenis Kelamin di Kecamatan Medan Petisah, 2023
Table *Number of Civil Servants by Village and Sex in Medan Petisah District, 2023*

Pemerintah Daerah <i>Local Government</i>	Laki-Laki <i>Male</i>	Perempuan <i>Female</i>	Jumlah <i>Total</i>
(1)	(2)	(3)	(4)
Sei Sikambang D	5	2	7
Petisah Tengah	6	0	6
SEKIP	4	3	7
Sei Putih Timur II	3	4	7
Sei Putih Timur I	4	2	6
Sei Putih Tengah	2	5	7
Sei Putih Barat	6	3	9
Medan Petisah	30	19	49

Sumber/Source: Kantor Lurah Se-kecamatan Medan Petisah/Office of Medan Petisah Subdistrict

Tabel 2.2.2
Table

Jumlah Pegawai Negeri Sipil (PNS) dan Honor di Lingkungan Instansi Kecamatan di Kecamatan Medan Petisah, 2023

Number of Civil Servants (PNS) and Contract Employment in the District Agencies in Medan Petisah District, 2023

Instansi <i>District Agencies</i>	Golongan				Honor	Total
	I	II	III	IV		
(1)	(2)	(3)	(4)	(5)	(6)	(7)
Kantor Camat	-	6	17	1	208	232
Kelurahan	-	11	37	-	-	48
Statistik	-	-	-	-	-	-
PPLKB	-	-	-	-	-	-
Pertanian	-	-	-	-	-	-
PD. Kebersihan	-	-	-	-	-	-
Puskesmas	-	-	-	-	-	-
KUA	-	-	-	-	-	-
UPT Pendidikan	-	-	-	-	-	-
Disduk	-	-	-	-	-	-

Sumber/Source: Kantor Camat Medan Petisah/Office of Medan Petisah Subdistrict

Tabel
Table 2.2.3

Jumlah Pegawai Negeri Sipil (PNS) dan Honor Menurut Kelurahan dan Golongan di Kecamatan Medan Petisah, 2023
Number of Civil Servants (PNS) and Contract Employment by Subdistrict and Class in Medan Petisah District, 2023

Instansi <i>Subdistrict Agencies</i>	Golongan				Honor	Total
	I	II	III	IV		
(1)	(2)	(3)	(4)	(5)	(6)	(7)
Sei Sikambang D	-	2	5	-	-	7
Petisah Tengah	-	1	5	-	-	6
SEKIP	-	2	5	-	-	7
Sei Putih Timur II	-	1	6	-	-	7
Sei Putih Timur I	-	1	4	-	-	5
Sei Putih Tengah	-	1	6	-	-	7
Sei Putih Barat	-	3	6	-	-	9
Medan Petisah	-	11	37	-	-	48

Sumber/Source: Kantor Camat Medan Petisah/Office of Medan Petisah Subdistrict

Tabel
Table 2.2.4

Jumlah Pegawai Negeri Sipil (PNS) dan Honor Pada Kantor Camat Menurut Tingkat Pendidikan dan Golongan di Kecamatan Medan Petisah, 2023
Number of Civil Servants (PNS) and Contract Employment at District Offices by Education Level and Group in Medan Petisah District, 2023

Instansi <i>Subdistrict Agencies</i>	Golongan				Honor	Total
	I	II	III	IV		
(1)	(2)	(3)	(4)	(5)	(6)	(7)
Sekolah Dasar (SD)/ Primary School	-	-	-	-	-	-
SMP/Sederajat Junior High School	-	-	-	-	-	-
SMA/Sederajat Senior High School	-	12	4	-	-	16
Diploma I/II/III <i>Akta I/II/III</i>	-	11	10	-	-	21
<i>Diploma IV/S1/Sarjana</i> <i>Undergraduate/Bachelor</i>	-	1	68	-	-	69
<i>Pascasarjana (S2)/</i> <i>Doktor(Ph.D/S3)</i> Graduate/Post Graduate	-	-	6	1	-	7
Medan Petisah	-	24	88	1	-	113

Sumber/Source: Kantor Camat Medan Petisah/Office of Medan Petisah Subdistrict

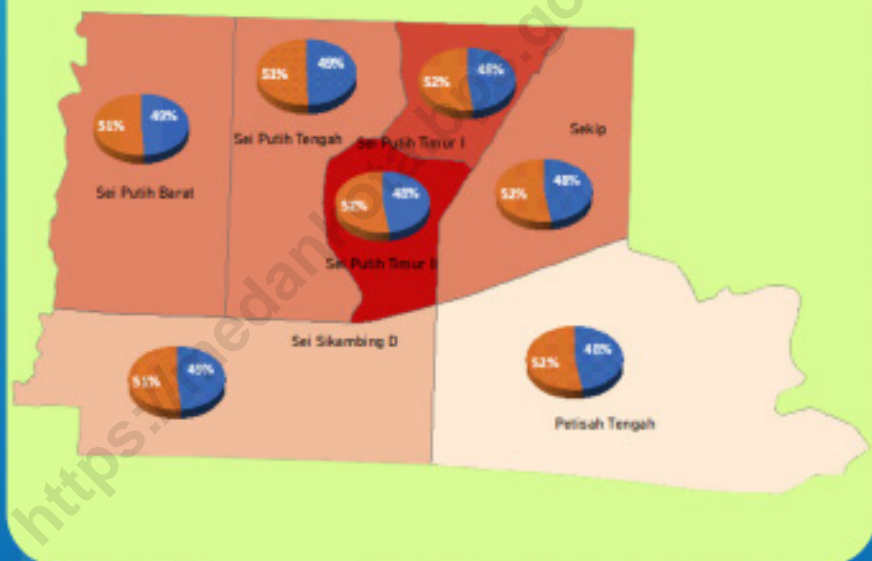
Tabel 2.2.5 Jumlah Pertahanan Sipil dan Poskamling Menurut Kelurahan di Kecamatan Medan Petisah, 2023
Table *Number of Civilians Defense Units and Neighborhood Security Post by Subdistrict in Medan Petisah District, 2023*

Instansi <i>Subdistrict Agencies</i>	Pertahanan Sipil	Poskamling
(1)	(6)	(7)
Sei Sikambang D	-	6
Petisah Tengah	2	16
SEKIP	-	6
Sei Putih Timur II	-	2
Sei Putih Timur I	-	3
Sei Putih Tengah	-	7
Sei Putih Barat	-	11
Medan Petisah	2	51

Sumber/Source: Kantor Camat Medan Petisah/Office of Medan Petisah Subdistrict

PENDUDUK POPULATION

KEPADATAN PENDUDUK DI KECAMATAN MEDAN PETISAH
POPULATION DENSITY IN MEDAN PETISAH SUBDISTRICT



- Perempuan/Female
- Laki-Laki/Male

- 7.959 Jiwa/People
- 7.959 - 10.368 Jiwa/People
- 10.368 - 16.727 Jiwa/People
- 16.727 - 23.478 Jiwa/People
- 23.478 - 32.691 Jiwa/People

PENJELASAN TEKNIS**TECHNICAL NOTES**

1. Penduduk Indonesia adalah semua orang yang berdomisili di wilayah teritorial Indonesia selama 6 bulan atau lebih dan atau mereka yang berdomisili kurang dari 6 bulan tetapi bertujuan menetap.
 2. Laju pertumbuhan penduduk adalah angka yang menunjukkan persentase penambahan penduduk dalam jangka waktu tertentu.
 3. Kepadatan penduduk adalah rasio banyaknya penduduk per kilometer persegi.
 4. Rasio jenis kelamin adalah perbandingan antara penduduk laki-laki dan penduduk perempuan pada suatu wilayah dan waktu tertentu. Biasanya dinyatakan dengan banyaknya penduduk laki-laki untuk 100 penduduk perempuan.
 5. Distribusi penduduk adalah pola persebaran penduduk di suatu wilayah, baik berdasarkan batas-batas geografis maupun berdasarkan batas-batas administrasi pemerintahan.
 6. Rumah tangga adalah seseorang atau sekelompok orang yang mendiami sebagian atau seluruh bangunan fisik/sensus dan
1. *The population of Indonesia are all residents of the entire territory of Indonesia who have stayed for six months or longer, and those who intended to stay more than six months even though their length of stay is less than six months.*
 2. *The growth rate of population is the number that show percentage of population growth within a specified period.*
 3. *Population density is ratio of population per square kilometer.*
 4. *Sex ratio is the ratio of males population to females population in a given area and time, usually expressed as the number of males for every 100 females.*
 5. *Population distribution is the pattern of population distribution in an area, either by geographic boundaries or by government administrative boundaries.*
 6. *Household is an individual or group of people living in a physical/census building unit or part of it and usually commit on a common provision for*

6. biasanya tinggal bersama serta pengelolaan makan dari satu dapur. Yang dimaksud makan dari satu dapur adalah jika pengurusan kebutuhan sehari-harinya dikelola bersama-sama menjadi satu.
 7. Anggota rumah tangga adalah semua orang yang biasanya bertempat tinggal di suatu rumah tangga, baik yang berada di rumah pada waktu pencacahan maupun yang sementara tidak ada.
 8. Rata-rata anggota rumah tangga adalah angka yang menunjukkan rata-rata jumlah anggota rumah tangga per rumah tangga.
6. *food and other essentials of living. Common provision for food means one organising daily needs for all of household members.*
 7. *Household member are those who usually lives in a household regardless of their location at the time of enumeration.*
 8. *Average household size is the average number of household members per household.*

ULASAN**DESCRIPTION****Kependudukan****Population**

Berdasarkan data penduduk dari Dinas Kependudukan dan Pencatatan Sipil Kecamatan Medan Petisah, jumlah penduduk Kecamatan Medan Petisah Desember 2023 sebanyak 74.194 jiwa. Jumlah penduduk perempuan lebih besar dibandingkan dengan jumlah penduduk laki-laki, ditunjukkan oleh rasio jenis kelamin yaitu sebesar 93,51 yang berarti dari sekitar 1000 penduduk perempuan, penduduk laki-laki sebanyak 935 jiwa.

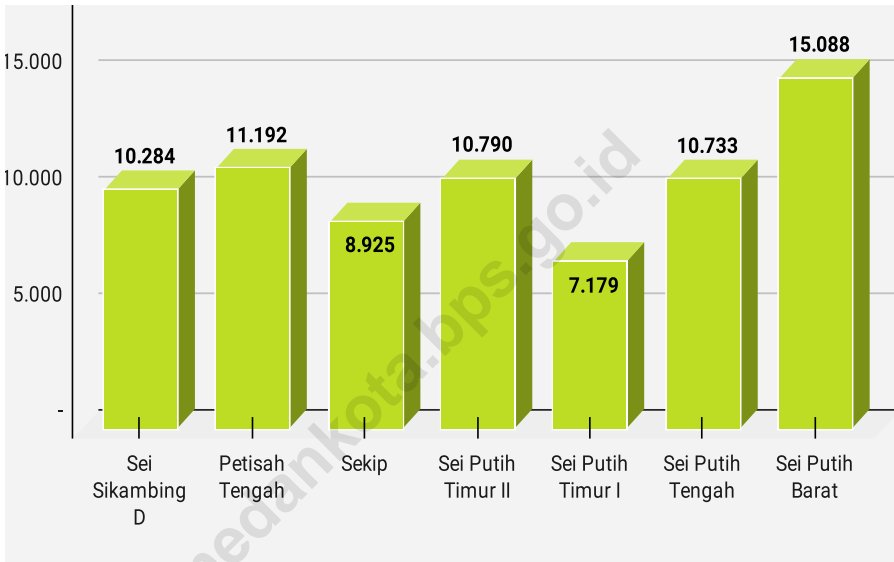
Based on population data from the Population and Civil Registration Office of Medan Municipality, the population of Medan Petisah Subdistrict in December 2021 was 74,194 people. The female population was greater than the male population, indicated by the sex ratio, which was 93.51, which means from around 1,000 female population, male population as many as 935 inhabitants.

Kepadatan penduduk di Kecamatan Medan Petisah tahun 2023 mencapai 14.039 jiwa/km². Kepadatan penduduk di 7 kelurahan cukup beragam dengan densitas penduduk tertinggi berada di Kelurahan Sei Putih Timur II sebesar 32.451 jiwa/km² dan terendah di Kelurahan Petisah Tengah sebesar 7.922 jiwa/km².

The population density in Medan Petisah District in 2023 reached 14,039 people/km². The population density across the 7 sub-districts varies, with the highest density in Sei Putih Timur II Sub-district at 32,451 people/km² and the lowest in Petisah Tengah Sub-district at 7,922 people/km².

Gambar 3.1
Figures

Jumlah Penduduk Menurut Kelurahan di Kecamatan Medan Petisah, 2023 (jiwa)
Total Population by Locality in Medan Petisah Subdistrict, 2023(person)



Sumber/Source : Dinas Kependudukan dan Catatan Sipil Kota Medan/ Medan Municipality Population and Civil Registry Office

3. PENDUDUK POPULATION

Tabel 3.1 Penduduk, Distribusi Persentase Penduduk, Kepadatan Penduduk, Rasio Jenis Kelamin Penduduk Menurut Kelurahan di Kecamatan Medan Petisah, 2023
Population, Percentage Distribution of Population, Population Density, and Population Sex Ratio by Subdistrict in Medan Petisah District, 2023

Kelurahan Subdistrict	Penduduk/Population		
	Laki-Laki/Male	Perempuan/Female	Medan Petisah
(1)	(2)	(3)	(4)
Sei Sikambang D	5.001	5.283	10.284
Petisah Tengah	5.317	5.875	11.192
SEKIP	4.248	4.677	8.925
Sei Putih Timur II	5.140	5.650	10.790
Sei Putih Timur I	3.449	3.730	7.179
Sei Putih Tengah	5.304	5.429	10.733
Sei Putih Barat	7.393	7.695	15.088
Medan Petisah	35.852	38.339	74.191

Lanjutan Tabel/*Continued Table 3.1*

Desa/Kelurahan <i>Village/Subdistrict</i>	Persentase Penduduk <i>Percentage of Total Population</i>	Kepadatan Penduduk (per Km ²) <i>Population Density per sq.km</i>	Rasio Jenis Kelamin Penduduk <i>Population Sex Ratio</i>
(1)	(5)	(6)	(7)
Sei Sikambing D	13,86	10.441	94,66
Petisah Tengah	15,09	7.922	90,50
S E K I P	12,03	14.257	90,83
Sei Putih Timur II	14,54	32.451	90,97
Sei Putih Timur I	9,68	23.430	92,47
Sei Putih Tengah	14,47	14.938	97,70
Sei Putih Barat	20,34	16.701	96,08
Medan Petisah	100,00	14.039	93,51

Sumber/*Source* : Dinas Kependudukan dan Catatan Sipil Kota Medan Kondisi 31 Desember 2023/ *Medan Municipality Population and Civil Registry Office Condition December 31, 2021*

Tabel 3.2
Table

Jumlah Penduduk Menurut Kelompok Umur dan Jenis Kelamin di Kecamatan Medan Petisah, 2023
Population by Age Groups and Sex in Medan Petisah District, 2023

Kelompok Umur Age Groups	Jenis Kelamin/Sex		
	Laki-Laki Male	Perempuan Female	Jumlah Total
(1)	(2)	(3)	(4)
0 - 4	1.846	1.713	3.559
5 - 9	2.533	2.465	4.998
10 - 14	2.943	2.820	5.763
15 - 19	3.136	2.865	6.001
20 - 24	3.088	2.929	6.017
25 - 29	2.852	2.749	5.601
30 - 34	2.583	2.670	5.253
35 - 39	2.880	2.926	5.806
40 - 44	2.710	3.096	5.806
45 - 49	2.458	2.729	5.187
50 - 54	2.416	2.663	5.079
55 - 59	2.049	2.380	4.429
60 - 64	1.603	1.994	3.597
65 - 69	1.168	1.569	2.737
70 - 74	739	1.127	1.866
75 +	848	1.644	2.492
Medan Petisah	35.852	38.339	74.191

Sumber/Source : Dinas Kependudukan dan Catatan Sipil Kota Medan Kondisi 31 Desember 2023/ Medan Municipality Population and Civil Registry Office Condition December 31, 2021

Tabel
Table 3.3

Jumlah Penduduk Laki-laki Menurut Kelurahan dan Kelompok Umur di Kecamatan Medan Petisah, 2023
Male Population by Subdistrict and Age Groups in Medan Petisah District, 2023

Desa/Kelurahan Village/Subdistrict	Kelompok Umur Age Groups							
	0 - 4	5-9	10-14	15 - 19	20 - 24	25 - 29	30 - 34	35 - 39
(1)	(2)	(3)	(4)	(5)	(6)	(7)	(8)	(9)
Sei Sikambing D	278	375	401	446	432	361	398	381
Petisah Tengah	222	289	441	431	436	440	345	423
S E K I P	204	269	305	355	341	332	313	321
Sei Putih Timur II	260	353	417	441	441	431	373	459
Sei Putih Timur I	158	282	280	293	331	259	240	278
Sei Putih Tengah	275	380	477	530	491	433	369	415
Sei Putih Barat	449	585	622	640	616	596	545	603
Medan Petisah	1.846	2.533	2.943	3.136	3.088	2.852	2.583	2.880

Lanjutan Tabel/*Continued Table 3.3*

Desa/ Kelurahan Village/ Subdistrict	Kelompok Umur Age Groups								Total
	40 - 44	45 - 49	50 - 54	55 - 59	60 - 64	65 - 69	70 - 74	75 +	
(1)	(10)	(11)	(12)	(13)	(14)	(15)	(16)	(17)	(18)
Sei Sikambang D	348	351	350	295	217	159	95	114	5.001
Petisah Tengah	406	376	347	294	276	187	168	236	5.317
S E K I P	331	284	282	262	231	151	144	123	4.248
Sei Putih Timur II	414	330	340	309	226	157	86	103	5.140
Sei Putih Timur I	270	247	219	204	144	135	56	53	3.449
Sei Putih Tengah	386	353	373	285	213	162	65	97	5.304
Sei Putih Barat	555	517	505	400	296	217	125	122	7.393
Medan Petisah	2.710	2.458	2.416	2.049	1.603	1.168	739	848	35.852

Sumber/*Source* : Dinas Kependudukan dan Catatan Sipil Kota Medan Kondisi 31 Desember 2023/ *Sumatera Utara Province Population and Civil Registry Office Condition December 31, 2023*

Tabel
Table 3.4

Jumlah Penduduk Perempuan Menurut Kelurahan dan Kelompok Umur di Kecamatan Medan Petisah, 2023
Female Population by Subdistrict and Age Groups in Medan Petisah District, 2023

Desa/Kelurahan Village/Subdistrict	Kelompok Umur Age Groups							
	0 - 4	5-9	10-14	15 - 19	20 - 24	25 - 29	30 - 34	35 - 39
(1)	(2)	(3)	(4)	(5)	(6)	(7)	(8)	(9)
Sei Sikambing D	242	365	351	388	398	406	380	391
Petisah Tengah	217	333	382	415	367	398	376	446
S E K I P	191	226	324	288	353	304	327	376
Sei Putih Timur II	256	354	416	432	431	384	383	425
Sei Putih Timur I	164	263	282	289	269	275	266	278
Sei Putih Tengah	251	393	477	406	468	408	384	401
Sei Putih Barat	392	531	588	647	643	574	554	609
Medan Petisah	1.713	2.465	2.820	2.865	2.929	2.749	2.670	2.926

Lanjutan Tabel/*Continued Table 3.4*

Desa/ Kelurahan Village/ Subdistrict	Kelompok Umur Age Groups								Total
	40 - 44	45 - 49	50 - 54	55 - 59	60 - 64	65 - 69	70 - 74	75 +	
(1)	(10)	(11)	(12)	(13)	(14)	(15)	(16)	(17)	(18)
Sei Sikambang D	400	363	384	354	302	191	150	218	5.283
Petisah Tengah	491	412	384	356	353	312	258	375	5.875
S E K I P	364	324	307	324	268	249	168	284	4.677
Sei Putih Timur II	494	403	398	340	290	240	174	230	5.650
Sei Putih Timur I	311	254	267	222	182	157	112	139	3.730
Sei Putih Tengah	446	397	381	323	243	165	90	196	5.429
Sei Putih Barat	590	576	542	461	356	255	175	202	7.695
Medan Petisah	3.096	2.729	2.663	2.380	1.994	1.569	1.127	1.644	38.339

Sumber/*Source* : Dinas Kependudukan dan Catatan Sipil Kota Medan Kondisi 31 Desember 2023/ *Sumatera Utara Province Population and Civil Registry Office Condition December 31, 2023*

Tabel
Table 3.5

Jumlah Penduduk Laki-laki dan Perempuan Menurut Kelurahan dan Kelompok Umur di Kecamatan Medan Petisah, 2023
Male and Female Population by Subdistrict and Age Groups in Medan Petisah District, 2023

Desa/Kelurahan Village/Subdistrict	Kelompok Umur Age Groups							
	0 - 4	5 - 9	10 - 14	15 - 19	20 - 24	25 - 29	30 - 34	35 - 39
(1)	(2)	(3)	(4)	(5)	(6)	(7)	(8)	(9)
Sei Sikambang D	520	740	752	834	830	767	778	772
Petisah Tengah	439	622	823	846	803	838	721	869
S E K I P	395	495	629	643	694	636	640	697
Sei Putih Timur II	516	707	833	873	872	815	756	884
Sei Putih Timur I	322	545	562	582	600	534	506	556
Sei Putih Tengah	526	773	954	936	959	841	753	816
Sei Putih Barat	841	1.116	1.210	1.287	1.259	1.170	1.099	1.212
Medan Petisah	3.559	4.998	5.763	6.001	6.017	56.01	5.253	5.806

Lanjutan Tabel/*Continued Table 3.5*

Desa/Kelurahan Village/ Subdistrict	Kelompok Umur Age Groups								Total
	40 - 44	45 - 49	50 - 54	55 - 59	60 - 64	65 - 69	70 - 74	75 +	
(1)	(10)	(11)	(12)	(13)	(14)	(15)	(16)	(17)	(18)
Sei Sikambing D	748	714	734	649	519	350	245	332	10284
Petisah Tengah	897	788	731	650	629	499	426	611	11192
S E K I P	695	608	589	586	499	400	312	407	8925
Sei Putih Timur II	908	733	738	649	516	397	260	333	10790
Sei Putih Timur I	581	501	486	426	326	292	168	192	7179
Sei Putih Tengah	832	750	754	608	456	327	155	293	10733
Sei Putih Barat	1145	1093	1047	861	652	472	300	324	15088
Medan Petisah	5.806	5.187	5.079	4.429	3.597	2.737	1.866	2.492	74.191

Sumber/*Source* : Dinas Kependudukan dan Catatan Sipil Kota Medan Kondisi 31 Desember 2023/ *Sumatera Utara Province Population and Civil Registry Office Condition December 31, 2023*

Tabel
Table 3.6

**Jumlah Penduduk Menurut Kelurahan dan Agama di
Kecamatan Medan Petisah, 2023**
*Population by Subdistrict and Religion in Medan Petisah
District, 2023*

Desa/Kelurahan Village/Subdistrict	Islam	Protestan	Katolik	Buddha	Hindu	Khonghucu
(1)	(2)	(3)	(4)	(5)	(6)	(7)
Sei Sikambang D	5.351	4.387	294	237	15	-
Petisah Tengah	3.943	1.144	465	5.276	361	1
S E K I P	3.013	933	244	4.556	178	-
Sei Putih Timur II	5.495	1.218	196	3.128	749	-
Sei Putih Timur I	2.879	2.332	236	1.640	88	4
Sei Putih Tengah	4.187	5.320	290	928	8	-
Sei Putih Barat	10.461	3.893	293	344	96	1
Medan Petisah	35.329	19.227	2.018	16.109	1.495	6

Sumber/Source : Kantor Camat Medan Petisah/Office of Medan Petisah Subdistrict

Lanjutan Tabel/*Continued Table 3.6*

Desa/Kelurahan Village/Subdistrict	Kepercayaan	Jumlah
(1)	(3)	(4)
Sei Sikambing D	-	10.284
Petisah Tengah	2	11.192
SEKIP	1	8.925
Sei Putih Timur II	4	10.790
Sei Putih Timur I	-	7.179
Sei Putih Tengah	-	10.733
Sei Putih Barat	-	15.088
Medan Petisah	7	74.191

Sumber/*Source* : Kantor Camat Medan Petisah/*Office of Medan Petisah Subdistrict*

Tabel 3.7
Table

Jumlah Penduduk Menurut Kelurahan dan Warganegara Asing di Kecamatan Medan Petisah, 2023
Population by Subdistrict and Foreign Nationals in Medan Petisah District, 2023

Desa/Kelurahan Village/Subdistrict	Jenis Kelamin/Sex			Jumlah Total
	China China	India India	Lainnya Others	
(1)	(2)	(3)	(4)	(5)
Sei Sikambang D	253	12	-	265
Petisah Tengah	-	-	-	-
S E K I P	2	2	-	4
Sei Putih Timur II	-	-	-	-
Sei Putih Timur I	350	-	-	350
Sei Putih Tengah	-	-	-	-
Sei Putih Barat	-	-	-	-
Medan Petisah	605	14	-	619

Sumber/Source : Kantor Camat Medan Petisah/Office of Medan Petisah Subdistrict

Tabel
Table 3.8

**Jumlah Penduduk Menurut Kelurahan dan Jenis Mata
Pencapaian di Kecamatan Medan Petisah, 2023**
*Population by Subdistrict and Livelihood in Medan Petisah
District, 2023*

Kelurahan Subdistrict	Pegawai/Employee			Petani Former
	PNS PNS	Swasta Private employee	TNI/POLRI TNI/POLRI	
(1)	(2)	(3)	(4)	(5)
Sei Sikambang D	344	857	29	29
Petisah Tengah	90	952	13	5
SEKIP	76	980	8	7
Sei Putih Timur II	117	929	19	13
Sei Putih Timur I	128	640	11	36
Sei Putih Tengah	234	920	27	31
Sei Putih Barat	368	1.068	42	25
Medan Petisah	1.357	6.346	149	146

Lanjutan Tabel/*Continued Table 3.8*

Kelurahan <i>Subdistrict</i>	Mata Pencarian				Jumlah <i>Total</i>
	Nelayan <i>Fisherman</i>	Perdagangan <i>Merchant</i>	Pensiunan <i>Retiree</i>	Lainnya <i>Others</i>	
(1)	(6)	(7)	(8)	(9)	(10)
Sei Sikambang D	1	33	92	8.899	10.284
Petisah Tengah	1	40	25	10.066	11.192
SEKIP	-	27	25	7.802	8.925
Sei Putih Timur II	2	25	21	9.664	10.790
Sei Putih Timur I	3	25	31	6.305	7.179
Sei Putih Tengah	3	46	80	9.392	10.733
Sei Putih Barat	2	50	90	13.443	15.088
Medan Petisah	12	246	364	65.571	74.191

Sumber/*Source* : Dinas Kependudukan dan Catatan Sipil Kota Medan / *Sumatera Utara Province Population and Civil Registry Office*

Tabel 3.9
Table

Jumlah Kelahiran, Kematian, Migrasi Masuk dan Migrasi Keluar Penduduk Menurut Kelurahan di Kecamatan Medan Petisah, 2023
Number of Birth, Death, Incoming and Outcoming Migrations by Subdistrict in Medan Petisah District, 2023

Kelurahan Subdistrict	Kelahiran Birth	Kematian Death	Migrasi Masuk Incoming Migration	Migrasi Keluar Outcoming Migration	Jumlah Total
(1)	(2)	(3)	(4)	(5)	(6)
Sei Sikambang D	57	159	392	427	1.035
Petisah Tengah	61	113	428	368	970
SEKIP	44	93	179	267	583
Sei Putih Timur II	63	101	375	393	932
Sei Putih Timur I	30	58	199	373	660
Sei Putih Tengah	66	119	383	398	966
Sei Putih Barat	105	142	513	522	1.282
Medan Petisah	426	785	2.469	2.748	6.428

Sumber/Source : Dinas Kependudukan dan Catatan Sipil Kota Medan/ Medan Municipality Population and Civil Registry Office

SOSIAL & KESEJAHTERAAN

SOCIAL & WELFARE

Kecamatan Medan Petisah
Medan Petisah Subdistrict



Pendidikan Education

Murid
(12,510,596,584*)



Total
13,993
Jawa/People

Guru
(12,510,596,584*)



Total
1,021
Jawa/People

Sekolah
(12,510,596,584*)



Total
89
Unit/Units

Tempat Ibadah Worship Place



Total
76
Unit/Units

Kesehatan Health

Sarana
Kesehatan



Total
107
Unit/Units

Tenaga
Kesehatan



Total
181
Jawa/People

Sarana Olahrag Sport Facilities



Total
11
Unit/Units

PENJELASAN TEKNIS

1. Tidak/belum pernah sekolah adalah mereka yang tidak pernah atau belum pernah terdaftar dan tidak pernah atau belum pernah aktif mengikuti pendidikan di suatu jenjang pendidikan formal. Termasuk juga yang tamat/belum tamat taman kanak-kanak tetapi tidak melanjutkan ke sekolah dasar.
2. Masih bersekolah adalah mereka yang terdaftar dan aktif mengikuti pendidikan formal dan nonformal (Paket A, B, atau C), baik pendidikan dasar, menengah maupun pendidikan tinggi. Bagi mahasiswa yang sedang cuti dianggap masih bersekolah.
3. Tidak bersekolah lagi adalah mereka yang pernah terdaftar dan aktif mengikuti pendidikan di suatu jenjang pendidikan formal dan nonformal (Paket A, B, atau C), tetapi pada saat pencacahan tidak lagi terdaftar dan tidak aktif mengikuti pendidikan.
4. Tamat sekolah adalah menyelesaikan pelajaran yang ditandai dengan lulus ujian akhir pada kelas atau tingkat terakhir suatu jenjang pendidikan di sekolah negeri maupun swasta dengan mendapatkan tanda tamat belajar/ijazah. Seseorang yang belum mengikuti pelajaran pada kelas tertinggi tetapi telah mengikuti ujian akhir dan lulus dianggap tamat sekolah.

TECHNICAL NOTES

1. *Not/never attending school is someone who has never attended or never been registered in a formal education, such as primary, secondary, and tertiary education. Those who just completed kindergarten are considered as never attended school.*
2. *Attending school is someone who is currently attending primary, secondary, or tertiary education, including package A, package B, or package C. College student who postpones his/her study is considered as attending school.*
3. *Not attending school anymore is someone who had enrolled and participated in formal and non-formal education in the past including package A, package B, or package C, but currently does not attend school.*
4. *Completed particular level of education is someone who has completed particular level of education in private or public school and accepting graduation certificate. Someone who has never attended the highest grade but passed the final exam is considered as completed particular level of education.*

5. Dapat membaca dan menulis artinya dapat membaca dan menulis kata-kata/kalimat sederhana dengan suatu aksara tertentu.
6. Jalur Pendidikan di Indonesia terdiri atas 1) pendidikan formal, 2) pendidikan nonformal, dan 3) pendidikan informal yang ketiganya dapat saling melengkapi dan memperkaya (Undang-Undang No. 20 Tahun 2013 tentang Sistem Pendidikan Nasional).
7. Jenjang Pendidikan Formal terdiri atas pendidikan dasar, pendidikan menengah, dan pendidikan tinggi. Jenis pendidikan yang diajarkan mencakup pendidikan umum, kejuruan, akademik, profesi, vokasi, keagamaan, dan khusus.
 - a. Pendidikan Dasar berbentuk Sekolah Dasar (SD) dan Madrasah Ibtidaiyah (MI) atau bentuk lain yang sederajat serta Sekolah Menengah Pertama (SMP) dan Madrasah Tsanawiyah (MTs), atau bentuk lain yang sederajat;
 - b. Pendidikan Menengah berbentuk Sekolah Menengah Atas (SMA), Madrasah Aliyah (MA), Sekolah Menengah Kejuruan (SMK), dan Madrasah Aliyah Kejuruan (MAK), atau bentuk lain yang sederajat;
 - c. Pendidikan Tinggi
5. *Able to read and write is the ability to read and write at least a simple sentence in any letter of alphabets.*
6. *The Education System in Indonesia consists of 1) a formal education, 2) non-formal education, and 3) informal education that all three can be complementary and enriching (Law No. 20 Year 2013 about The National Education System).*
7. *The Formal Education Level consists of primary education, secondary education, and high education. The kind of education that taught consists of general education, vocational, academic, professional, religious, and specific education.*
 - a. *The Primary Education consists of Elementary School and Islamic Elementary School or other equivalent forms and Junior High School and MTs, or other equivalent forms.*
 - b. *The Secondary Education consists of the senior high school, MA, Vocational School, and Vocational Madrasah Aliyah, or other equivalent forms.*
 - c. *The High Education consists*

merupakan jenjang pendidikan setelah pendidikan menengah yang mencakup program pendidikan diploma, sarjana, magister, spesialis, dan doktor yang diselenggarakan oleh perguruan tinggi. Perguruan tinggi dapat berbentuk akademi, politeknik, sekolah tinggi, institut, atau universitas;

of the education level after the secondary education that consists of diplomas, bachelor, master, specialist, and doctoral degrees that are held by the college. The colleges can be academy, polytechnic, high school, institute, or university.

8. Data dari Dinas Pendidikan Kota Medan : data sekolah, kelas, guru dan murid yang dicantumkan adalah data hingga periode 09 Desember 2018, di input oleh masing-masing Operator Sekolah ke dalam Data Pokok Pendidikan. Jumlah kelas yang didata adalah seluruh ruang kelas dengan kondisi baik, rusak ringan, rusak sedang, rusak berat dan rusak total. Jumlah kelas yang didata tidak termasuk ruang UKS, Perpustakaan dan Laboratorium. Jumlah guru yang didata adalah guru dengan status kepegawaian Pegawai Negeri Sipil, Guru Tetap Yayasan/Pegawai Tidak Tetap, Guru Tidak Tetap, Bantu Pusat dan Honorer.
8. *Data from Medan Municipality Office of Education : the school, class, teacher and student data included are data up to the period of December 9, 2018 inputted by each School Operator into the Principal Data of Education. The number of classes recorded are all classrooms with good condition, lightly damaged, moderately damaged, heavily damaged and totally damaged. The number of classes recorded does not include UKS, Library and Laboratory space. Number of teachers who are recorded are teachers with civil service status, civil servant, permanent foundation/nonpermanent employee, nonpermanent teacher, assist center and honorer.*
9. Rumah Sakit adalah tempat pemeriksaan dan perawatan kesehatan, biasanya berada di bawah pengawasan dokter/tenaga medis, yang melayani penderita yang sakit untuk berobat rawat jalan atau rawat
9. *Hospital is a place for health check, usually controlled/supervised by doctors/medical personnel to serve the ill patients to get outpatient or inpatient treatment services.*

- inap.
10. Rumah Sakit Bersalin adalah rumah sakit khusus untuk persalinan, dilengkapi pelayanan spesialis pemeriksaan kehamilan, persalinan, rawat inap dan rawat jalan ibu dan anak yang berada di bawah pengawasan dokter spesialis kandungan.
 11. Rumah Bersalin adalah sarana pelayanan kesehatan dengan izin sebagai rumah bersalin, dilengkapi pelayanan pemeriksaan kehamilan, persalinan serta pemeriksaan ibu dan anak yang berada di bawah pengawasan bidan senior.
 12. Poliklinik adalah sarana kesehatan yang dipakai untuk pelayanan berobat jalan, biasanya berada di bawah pengawasan dokter/ tenaga medis.
 13. Puskesmas (Pusat Kesehatan Masyarakat) adalah unit pelaksana teknis dinas kesehatan kabupaten/kota yang mempunyai fungsi utama sebagai penyelenggara pelayanan kesehatan tingkat pertama. Wilayah kerja puskesmas maksimal adalah satu kecamatan dan untuk dapat menjangkau wilayah kerjanya, puskesmas mempunyai jaringan pelayanan yang meliputi unit Puskesmas Pembantu (Pustu), unit Puskesmas Keliling (Puskel), dan unit bidan desa/komunitas (Peraturan Menteri Kesehatan RI No. 75 Tahun 2014 Tentang Pusat Kesehatan Masyarakat).
 10. *Maternity Hospital is a specialized hospital for childbirth, has specialist inspection service to pregnancy, childbirth, hospitalization and outpatient for mothers and children that is under the supervision of an obstetrician.*
 11. *Maternity House is health care facility with a license as a maternity house, equipped with prenatal care, childbirth and examination of mothers and children which is under the supervision of a senior midwife.*
 12. *Polyclinic is a health facility in which to get outpatient services, usually under the control of doctor/ medical personnel.*
 13. *Public Health Center is technical implementation unit of regency health department that have the primary function as a first-level health care providers. The working area standard of public health center is one district and to reach their working areas, public health centers have a service network covering subsidiary of public health center, mobile public health center units, and midwife units (Regulation of the Minister of Health of Indonesia Number 75 Year 2014 about Public Health Center).*

14. Apotek adalah suatu tempat tertentu yang digunakan untuk melakukan pekerjaan kefarmasian, dan penyaluran/ penjualan obat atau bahan farmasi dan perbekalan kesehatan lainnya kepada masyarakat yang dikelola oleh tenaga apoteker (Peraturan Menteri Kesehatan RI No. 1332 Tahun 2002 Tentang Perubahan Atas Peraturan Menteri Kesehatan RI No. 922/MENKES/PER/X/1993 Tentang Ketentuan dan Tata Cara Pemberian Izin Apotek).
15. Imunisasi adalah memasukkan kuman atau racun penyakit tertentu yang sudah dilemahkan (vaksin) ke dalam tubuh dengan cara disuntik atau diminum (diteteskan dalam mulut) dengan maksud agar terjadi kekebalan tubuh terhadap penyakit tersebut.
16. Keluhan kesehatan adalah keadaan seseorang yang mengalami gangguan kesehatan atau kejiwaan, baik karena penyakit akut, penyakit kronis, kecelakaan, kriminal, atau hal lain.
17. Mengobati sendiri adalah upaya oleh anggota rumah tangga/ keluarga dengan melakukan pengobatan sendiri tanpa datang ke tempat fasilitas kesehatan atau memanggil dokter/petugas kesehatan ke rumahnya (misal minum obat modern, jamu, kerokan, kompres, kop, pijat) agar sembuh atau menjadi lebih ringan keluhan kesehatannya.
14. *Pharmacy is a specific place that is used for pharmaceutical jobs, and distribution/sale of drugs/ pharmaceuticals and other medical supplies to people that are administered by trained pharmacist (Regulation of the Minister of Health of Indonesia Number 1332 Year 2002 about the Changes of Regulation of the Minister of Health of Indonesia Number 922/MENKES/PER/X/1993 about Pro-vision and Procedures for Administration of Licensed Pharmacies).*
15. *Immunization is putting enervated microbe of a certain disease into human body by injection or drinking (dropping into mouth) to make the body immune to that disease.*
16. *Health complaint is a condition where a person has health or mental problems because of a cute illness, chronically illness, accident, crimes, or others.*
17. *Self treatment is an effort of household members/family to have a health treatment by themselves without visiting health facilities or a doctor/health personnel (for instance, by taking modern medicine, herb medicine, chief with a coin, compress, cupping suction, massage) in order to recover from illness or reduce the health complaint.*

18. Angka penemuan kasus tuberkulosis adalah jumlah kasus baru tuberkulosis (TB) dan kasus TB yang didiagnosis kambuh yang diobati dalam program penanggulangan TB nasional dan dilaporkan kepada WHO, dibagi dengan perkiraan WHO terhadap jumlah kasus insiden tuberkulosis pada tahun yang sama, dinyatakan sebagai persentase.
 19. Angka keberhasilan pengobatan tuberkulosis smear positive/Basil Tahan Asam (BTA) positif adalah proporsi (dinyatakan sebagai persentase) kasus TB BTA positif yang terdaftar di bawah program pengendalian TB nasional pada tahun tertentu yang dinyatakan berhasil menyelesaikan pengobatan. Dengan atau tanpa bukti bakteriologi keberhasilan ("sembuh" dan "menyelesaikan pengobatan" masing-masing).
 20. Kasus kumulatif AIDS adalah kumulatif kasus AIDS sampai dengan referensi waktu tertentu.
 21. BCG (Bacillus Calmette Guerin) merupakan vaksinasi untuk mencegah penyakit TBC, diberikan pada bayi baru lahir atau anak, dengan suntikan pada kulit pangkal lengan atas. Bekas suntikan kemudian akan membentuk tonjolan kecil jaringan parut pada kulit lengan atas. Suntikan BCG diberikan kepada anak sebanyak 1 kali.
 22. DPT (Difteri, Pertusis, Tetanus) merupakan vaksin untuk
18. *The case detection rate for all forms of tuberculosis is the number of new and replase tuberculosis cases diagnosed and treated in national tuberculosis control programmes and notified to WHO, divided by WHO's estimate of the number of incident tuberculosis cases for the same year, expressed as a percentage.*
 19. *The treatment success rate for new pulmonary smear-positive tuberculosis cases is the proportion (expressed as a percentage) of new smear-positive tuberculosis cases registered under a national tuberculosis control programme in a given year that succesfully completed treatment. With or without bacteriological evidence of succes ("cured" and "treatment completed" respectively).*
 20. *Cummulative AIDS case is cummulative AIDS cases with reference to a particular time.*
 21. *BCG (Bacillus Calmette Guerin) is a vaccine to prevent TBC disease, given to newborns or children, by injection at the base of the skin of the upper arm. Injection site will form little bumps of scar tissue in the skin of the upper arm. BCG injections given to children 1 times.*
 22. *DPT (Diphtheria, Pertussis, Tetanus) is a vaccine to prevent the*

- mencegah penyakit Difteri, Pertusis, dan Tetanus yang diberikan pada bayi berumur 3 bulan ke atas, dengan suntikan pada paha, diulang 1 bulan dan 2 bulan kemudian, sehingga suntikan imunisasi DPT lengkap pada balita berjumlah 3 kali (kadang-kadang selang waktu antar suntikan bisa lebih dari 1 bulan).
23. Luas lantai adalah luas lantai yang ditempati dan digunakan untuk keperluan sehari-hari (sebatas atap).
24. Air leding adalah sumber air yang berasal dari air yang telah melalui proses penjernihan dan penyehatan sebelum dialirkan kepada konsumen melalui instalasi berupa saluran air. Sumber air ini biasanya diusahakan oleh PAM/PDAM/BPAM. Termasuk dalam hal ini air leding yang didapat secara eceran.
25. Sumur terlindung adalah air yang berasal dari dalam tanah yang digali dan lingkaran sumur tersebut dilindungi oleh tembok paling sedikit 0,8 meter di atas tanah dan 3 meter ke bawah tanah, serta ada lantai semen sejauh 1 meter dari lingkaran sumur.
26. Status penguasaan bangunan tempat tinggal milik sendiri adalah jika tempat tinggal tersebut pada waktu pencacahan betul-betul sudah milik kepala rumah tangga atau salah seorang *diphtheria, pertussis, and tetanus disease, given to infants aged 3 months and above, with a shot in the thigh, repeated one month and two months later, so that the complete DPT immunization shots at toddler totaling 3 times (sometimes the time interval between injections can be more than 1 month).*
23. *Floor area is the total area which is occupied and utilized daily.*
24. *Pipe water is a water source that comes from water that has been through a process of purification and sanitation before distribute to consumers through an instalation of water lines. This water source is usually distributed by PAM/PDAM/BPAM. This include a pipe water that sold at retail.*
25. *Protected wells is water that comes from the soil were excavated and the circumference of the well was protected by walls at least 0.8 meters above ground and 3 meters underground, and cement floor as far as 1 meter from the well circumference.*
26. *Own ownership property status is a status of dwelling occupied belongs to the head of household or one of the household member. Houses bought through bank credit or houses with leasing status*

- anggota rumah tangga. Rumah yang dibeli secara angsuran melalui kredit bank atau rumah dengan status sewa beli dianggap rumah milik sendiri.
27. Bencana Alam adalah peristiwa atau serangkaian peristiwa yang mengancam dan mengganggu kehidupan / penghidupan masyarakat yang disebabkan oleh faktor alam antara lain berupa gempa bumi, tsunami, gunung meletus, banjir, kekeringan, angin topan, dan tanah longsor.
28. Korban meninggal adalah orang yang dilaporkan tewas atau meninggal dunia akibat bencana.
29. Korban luka/sakit adalah orang yang mengalami luka-luka atau sakit, dalam keadaan luka ringan, luka sedang maupun luka parah/ berat, baik yang berobat jalan maupun rawat inap.
30. Rusak Berat adalah kriteria kerusakan yang mengakibatkan bangunan roboh atau sebagian besar komponen struktur rusak.
31. Rusak sedang adalah kriteria kerusakan yang mengakibatkan sebagian kecil komponen struktur rusak, dan komponen penunjang rusak namun bangunan masih tetap berdiri.
32. Rusak ringan adalah kriteria kerusakan yang mengakibatkan sebagian komponen struktur retak (struktur masih bisa digunakan) dan bangunan masih tetap berdiri.
- were also categorized as an own property.*
27. *Natural Disaster is an event or series of events that threaten and disrupt the lives and livelihoods caused by natural factors such as: earthquake, tsunami, volcanic eruption, flood, flash flood, drought, typhoon/ cyclone, and landslide.*
28. *Fatality is a person reported killed or death in the wake of a disaster.*
29. *Casualty is a person suffering injury or illness, in a state of light injury, moderate injury, or heavy injury, which in undergoing treatment as either an outpatient or inpatient.*
30. *Severely damaged is the criteria of damage that resulted most buildings collapsed or damaged its structural components.*
31. *Damaged is the criteria of damage that resulted defective fraction of structural components and supporting components damaged, but the building still stands.*
32. *Lightly damaged is the criteria of damage that resulted partially cracked structural components, but the structure still can be used and the building still stands.*

ULASAN

Pada tahun 2023, infrastruktur di Kota Medan telah berada pada kondisi yang baik. Di Kecamatan Medan Petisah, infrastruktur seperti pendidikan dan kesehatan merupakan suatu aspek yang telah berkembang dan menjadi fokus pembangunan wilayah setempat. Armada sarana dan tenaga kesehatan dan sarana dan tenaga pendidik merupakan hal yang tidak perlu dikhawatirkan lagi.

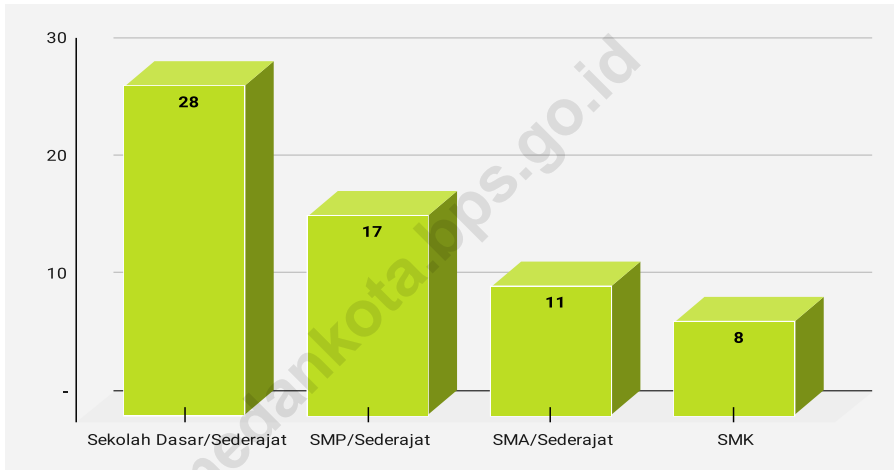
Pada tahun 2023, berdasarkan data yang diperoleh, terhitung sebanyak 26 Sekolah Dasar (SD) yang terdiri dari 13 SD Negeri dan 13 SD Swasta, 13 Sekolah Menengah Pertama (SMP) yang terdiri dari 1 SMP Negeri dan 12 SMP Swasta, 7 Sekolah Menengah Umum/Sekolah Menengah Kejuruan (SMU/SMK) swasta yang tersebar di seluruh kelurahan di Kecamatan Medan Petisah.

DESCRIPTION

In 2023, infrastructure in Medan Municipality has been at good condition level. In Medan Petisah Sub District, infrastructure such as education and health are developed aspects and have been target to local area development. The existence of health facilities and practitioners as well as education facilities and teachers is undoubtedly case by population of Medan municipality.

In 2023, based on data collected from Education Service of Medan Municipality, recorded 26 elementary schools comprising 13 public elementary schools and 13 private elementary schools, 13 junior high school comprising 1 public junior high school and 12 private junior high school, 7 private senior high school/vocational high school spread over all of the localities in Medan Petisah Sub District.

Gambar 4.1 Jumlah Sekolah Menurut Kecamatan dan Tingkat Pendidikan di Kota Medan, 2023
Figures *Number of Educational Facilities by Subdistrict and Educational Level in Medan Municipality, 2023*



Sumber/Source: BPS, Pendataan Potensi Desa (Podes)/BPS-Statistics Indonesia, Village Potential Data Collection

4.1 PENDIDIKAN EDUCATION

Tabel 4.1.1 Jumlah Kelurahan yang Memiliki Fasilitas Sekolah Menurut Tingkat Pendidikan di Kecamatan Medan Petisah, 2021-2023
Number of Subdistrict Having Educational Facilities by Educational Level in Medan Petisah District, 2021–2023

Tingkat Pendidikan <i>Educational Level</i>	2021	2022	2023
(1)	(2)	(3)	(4)
Sekolah Dasar (SD) dan Sederajat <i>Primary School and Equivalent Institutions</i>	28	28	28
Sekolah Menengah Pertama (SMP) dan Sederajat <i>Junior High School and Equivalent Institutions</i>	19	19	19
Sekolah Menengah Atas (SMA) dan Sederajat <i>Senior High School and Equivalent Institutions</i>	13	13	13
Sekolah Menengah Kejuruan (SMK) <i>Vocational High School</i>	8	8	8
Akademi/Perguruan Tinggi <i>Academy/University</i>	4	4	4

Sumber/Source: BPS, Pendataan Potensi Desa (Podes) 2020 dan 2021/BPS-Statistics Indonesia, Village Potential Data Collecting 2020 and 2021

Tabel 4.1.2 Jumlah Sekolah Menurut Tingkat Pendidikan di Kecamatan Medan Petisah, 2022/2023 dan 2023/2024
Table Number of Schools by Educational Level in Medan Petisah District, 2022/2023 and 2023/2024

Tingkat Pendidikan Educational Level	Negeri/Public		Swasta/Private		Jumlah/Total	
	2022/2023	2023/2024	2022/2023	2023/2024	2022/2023	2023/2024
(1)	(2)	(3)	(4)	(5)	(6)	(7)
Taman Kanak-Kanak (TK) ¹ /Kindergarten ¹	-	-	19	19	19	19
Raudatul Athfal (RA) ² Raudatul Athfal (RA) ²	-	-	2	2	2	2
Sekolah Dasar (SD) ¹ Elementary Schools ¹	13	13	13	13	26	26
Madrasah Ibtidaiyah (MI) ² /Madrasah Ibtidaiyah (MI) ²	1	1	1	1	2	2
Sekolah Menengah Pertama (SMP) ¹ /Junior High Schools ¹	2	2	15	15	17	17
Madrasah Tsanawiyah (MTs) ² /Madrasah Tsanawiyah (MTs) ²	-	-	2	2	2	2
Sekolah Menengah Atas (SMA) ¹ /Senior High Schools ¹	2	2	9	9	11	11
Sekolah Menengah Kejuruan (SMK) ¹ Vocational High Schools ¹	-	-	8	8	8	8
Madrasah Aliyah (MA) ² Madrasah Aliyah (MA) ²	-	-	2	2	2	2

Catatan/Note: ³ Seluruh Raudatul Athfal (RA) berstatus swasta/All Raudatul Athfal (RA) are private

Sumber/Source: ¹ Kementerian Pendidikan, Kebudayaan, Riset, dan Teknologi, Sistem Data Pokok Pendidikan, data semester ganjil laporan sampai dengan 30 November 2021/Ministry of Education, Culture, Research, and Technology, Basic Education Data System, odd semester report data up to 30 November 2021

² Kementerian Agama, EMIS, data semester ganjil laporan sampai dengan 17 Februari 2023/Ministry of Religious Affairs, EMIS, odd semester report data up to 17 February 2023

Tabel 4.1.3
Table

Jumlah Guru Menurut Tingkat Pendidikan di Kecamatan Medan Petisah, 2022/2023 dan 2023/2024
Number of Teachers by Educational Level in Medan Petisah District, 2022/2023 and 2023/2024

Tingkat Pendidikan Educational Level	Negeri/Public		Swasta/Private		Jumlah/Total	
	2022/2023	2023/2024	2022/2023	2023/2024	2022/2023	2023/2024
(1)	(2)	(3)	(4)	(5)	(6)	(7)
Taman Kanak-Kanak (TK) ¹ /Kindergarten ¹	-	-	-	72	-	72
Raudatul Athfal (RA) ² Raudatul Athfal (RA) ²	-	-	-	4	-	4
Sekolah Dasar (SD) ^{1,3} Elementary Schools ^{1,3}	146	165	137	115	283	274
Madrasah Ibtidaiyah (MI) ² /Madrasah Ibtidaiyah (MI) ²	-	18	-	6	-	24
Sekolah Menengah Pertama (SMP) ^{1,3} / Junior High Schools ^{1,3}	37	40	142	164	179	211
Madrasah Tsanawiyah (MTs) ² /Madrasah Tsanawiyah (MTs) ²	-	-	-	27	-	27
Sekolah Menengah Atas (SMA) ^{1,3} /Senior High Schools ^{1,3}	-	78	184	187	184	256
Sekolah Menengah Kejuruan (SMK) ^{1,3,4} Vocational High Schools ^{1,3,4}	-	-	2	133	2	133
Madrasah Aliyah (MA) ² Madrasah Aliyah (MA) ²	-	-	-	20	-	20

Catatan/Note: ³ Jumlah guru termasuk kepala sekolah dan guru/The total of teachers including headmaster and teacher.

⁴ Guru yang mengajar di dua sekolah atau lebih dihitung di masing-masing sekolah/Teacher who taught in two schools or more counted in every school.

Sumber/Source: ¹ Kementerian Pendidikan, Kebudayaan, Riset, dan Teknologi, Sistem Data Pokok Pendidikan, data semester ganjil laporan sampai dengan 30 November 2021/Ministry of Education, Culture, Research, and Technology, Basic Education Data System, odd semester report data up to 30 November 2021

² Kementerian Agama, EMIS, data semester ganjil laporan sampai dengan 17 Februari 2023/Ministry of Religious Affairs, EMIS, odd semester report data up to 17 February 2023

Tabel 4.1.4 Jumlah Murid Menurut Tingkat Pendidikan di Kecamatan Medan Petisah, 2022/2023 dan 2023/2024
Table Number of Pupils by Educational Level in Medan Petisah District, 2022/2023 and 2023/2024

Tingkat Pendidikan Educational Level	Negeri/Public		Swasta/Private		Jumlah/Total	
	2022/2023	2023/2024	2022/2023	2023/2024	2022/2023	2023/2024
(1)	(2)	(3)	(4)	(5)	(6)	(7)
Taman Kanak-Kanak (TK) ¹ /Kindergarten ¹	-	-	520	507	520	507
Raudatul Athfal (RA) ² Raudatul Athfal (RA) ²	-	-	-	47	-	47
Sekolah Dasar (SD) ¹ Elementary Schools ¹	2.099	2.059	1.789	1.658	3.888	3.745
Madrasah Ibtidaiyah (MI) ² /Madrasah Ibtidaiyah (MI) ²	-	298	-	32	-	330
Sekolah Menengah Pertama (SMP) ¹ /Junior High Schools ¹	735	711	2.123	2.203	2.858	2.914
Madrasah Tsanawiyah (MTs) ² /Madrasah Tsanawiyah (MTs) ²	-	-	-	327	-	327
Sekolah Menengah Atas (SMA) ¹ /Senior High Schools ¹	1.268	1.251	3.460	3.561	4.728	4.767
Sekolah Menengah Kejuruan (SMK) ¹ Vocational High Schools ¹	-	-	12	1.164	12	1.121
Madrasah Aliyah (MA) ² Madrasah Aliyah (MA) ²	-	-	-	235	-	235

Sumber/Source: ¹ Kementerian Pendidikan, Kebudayaan, Riset, dan Teknologi, Sistem Data Pokok Pendidikan, data semester ganjil laporan sampai dengan 30 November 2021/Ministry of Education, Culture, Research, and Technology, Basic Education Data System, odd semester report data up to 30 November 2021

² Kementerian Agama, EMIS, data semester ganjil laporan sampai dengan 17 Februari 2023/Ministry of Religious Affairs, EMIS, odd semester report data up to 17 February 2023

Tabel 4.1.5
Table

Jumlah Sekolah, Murid, dan Guru SD Negeri dan Swasta Menurut Kelurahan di Kecamatan Medan Petisah, 2023/2024
Total of Public and Private Elementary Schools, Pupil and 44 by Subdistrict in Medan Petisah District, 2023/2023

Kelurahan Subdistrict	SD Elementary School		Murid Pupil		Guru Teacher	
	Negeri/ Public	Swasta/ Private	Negeri/ Public	Swasta/ Private	Negeri/ Public	Swasta/ Private
(1)	(2)	(3)	(4)	(5)	(6)	(7)
Sei Sikambang D	4	-	555	-	42	-
Petisah Tengah	1	2	114	67	14	10
SEKIP	4	2	562	484	43	30
Sei Putih Timur II	-	2	-	209	-	14
Sei Putih Timur I	-	2	-	512	-	24
Sei Putih Tengah	-	2	-	108	-	11
Sei Putih Barat	4	3	828	278	56	30
Medan Petisah	13	13	2.059	1.658	155	119

Sumber/Source: Kementerian Pendidikan, Kebudayaan, Riset, dan Teknologi, Sistem Data Pokok Pendidikan, data semester ganjil laporan sampai dengan 30 November 2021/Ministry of Education, Culture, Research, and Technology, Basic Education Data System, odd semester report data up to 30 November 2021

Tabel 4.1.6 Jumlah Sekolah, Murid, dan Guru SMP Negeri dan Swasta Menurut Kelurahan di Medan Petisah, 2023/2023
Total of Public and Prate Junior High Schools, Pupil and Teachers by Subdistrict in Medan Petisah District, 2023/2023

Kelurahan Subdistrict	SMP Junior High School		Murid Pupil		Guru Teacher	
	Negeri/ Public	Swasta/ Private	Negeri/ Public	Swasta/ Private	Negeri/ Public	Swasta/ Private
(1)	(2)	(3)	(4)	(5)	(6)	(7)
Sei Sikambing D	-	2	-	246	-	24
Petisah Tengah	-	5	-	1.312	-	73
SEKIP	-	3	-	380	-	41
Sei Putih Timur II	-	1	-	52	-	3
Sei Putih Timur I	-	-	-	-	-	-
Sei Putih Tengah	-	1	-	39	-	7
Sei Putih Barat	1	2	711	174	40	16
Medan Petisah	1	14	711	2.203	40	164

Sumber/Source: Kementerian Pendidikan, Kebudayaan, Riset, dan Teknologi, Sistem Data Pokok Pendidikan, data semester ganjil laporan sampai dengan 30 November 2021/Ministry of Education, Culture, Research, and Technology, Basic Education Data System, odd semester report data up to 30 November 2021

Tabel 4.1.7
Table

Jumlah Sekolah, Murid, dan Guru SMA Negeri dan Swasta Menurut Kelurahan di Kecamatan Medan Petisah, 2023/2023

Total of Public and Private Senior High Schools, Pupil and Teachers by Subdistrict in Medan Petisah District, 2023/2023

Kelurahan Subdistrict	SMA Senior High School		Murid Pupil		Guru Teacher	
	Negeri/ Public	Swasta/ Private	Negeri/ Public	Swasta/ Private	Negeri/ Public	Swasta/ Private
(1)	(2)	(3)	(4)	(5)	(6)	(7)
Sei Sikambang D	-	4	-	2.790	-	126
Petisah Tengah	-	2	-	412	-	30
SEKIP	-	-	-	-	-	-
Sei Putih Timur II	1	-	1.250	-	78	-
Sei Putih Timur I	-	-	-	-	-	-
Sei Putih Tengah	-	-	-	-	-	-
Sei Putih Barat	-	2	-	329	-	31
Medan Petisah	1	8	1.250	3.531	78	187

Sumber/Source: Kementerian Pendidikan, Kebudayaan, Riset, dan Teknologi, Sistem Data Pokok Pendidikan, data semester ganjil laporan sampai dengan 30 November 2021/Ministry of Education, Culture, Research, and Technology, Basic Education Data System, odd semester report data up to 30 November 2021

Tabel
Table 4.1.8

Jumlah Sekolah, Murid, dan Guru SMK Negeri dan Swasta Menurut Kelurahan di Medan Petisah, 2023/2023
Total of Public and Private Vocational High Schools, Pupil and Teachers by Subdistrict in Medan Petisah District, 2023/2023

Kelurahan Subdistrict	SMK Vocational School		Murid Pupil		Guru Teacher	
	Negeri/ Public	Swasta/ Private	Negeri/ Public	Swasta/ Private	Negeri/ Public	Swasta/ Private
(1)	(2)	(3)	(4)	(5)	(6)	(7)
Sei Sikambang D	-	3	-	662	-	60
Petisah Tengah	-	1	-	71	-	10
S E K I P	-	2	-	192	-	26
Sei Putih Timur II	-	-	-	-	-	-
Sei Putih Timur I	-	-	-	-	-	-
Sei Putih Tengah	-	-	-	-	-	-
Sei Putih Barat	-	2	-	239	-	37
Medan Petisah	-	8	-	1.164	-	133

Sumber/Source: Kementerian Pendidikan, Kebudayaan, Riset, dan Teknologi, Sistem Data Pokok Pendidikan, data semester ganjil laporan sampai dengan 30 November 2021/Ministry of Education, Culture, Research, and Technology, Basic Education Data System, odd semester report data up to 30 November 2021

Tabel 4.1.9
Table

Jumlah Madrasah Negeri dan Swasta di Kecamatan Medan Petisah, 2023/2023
Total of Madrasah School in Medan Petisah District, 2023/2023

Sekolah	Negeri/Public	Swasta/Private	Jumlah/Total
(1)	(2)	(3)	(4)
Raudhatul Athfal	-	2	2
Madrasah Ibtidaiyah	1	1	2
Madrasah Tsanawiyah	-	2	2
Madrasah Aliyah	-	2	2

Sumber/Source: Kantor Kementerian Agama Kota Medan/ Religion Office of Medan Municipality

Tabel 4.1.10 Jumlah Sekolah Raudhatul Athfal (RA) di Kecamatan Medan Petisah, 2023/2023
Table Total of Raudhatul Athfal (RA) Schools in Medan Petisah District, 2023/2023

Kelurahan Subdistrict	Raudhaful Athraf (RA)		Murid Pupil		Guru Teacher	
	Negeri/ Public	Swasta/ Private	Negeri/ Public	Swasta/ Private	Negeri/ Public	Swasta/ Private
(1)	(2)	(3)	(4)	(5)	(6)	(7)
Sei Sikambang D	-	-	-	-	-	-
Petisah Tengah	-	-	-	-	-	-
SEKIP	-	1	-	34	-	2
Sei Putih Timur II	-	-	-	-	-	-
Sei Putih Timur I	-	1	-	13	-	2
Sei Putih Tengah	-	-	-	-	-	-
Sei Putih Barat	-	-	-	-	-	-
Medan Petisah	-	2	-	47	-	4

Sumber/Source: Kantor Kementerian Agama Kota Medan/ Religion Office of Medan Municipality

Tabel 4.1.11
Table

Jumlah Sekolah, Murid, dan Guru Madrasah Ibtidaiyah (MI) Negeri dan Swasta Menurut Kelurahan di Kecamatan Medan Petisah, 2023/2023
Total of Public and Private Madrasah Ibtidaiyah Schools, Pupil and Teachers by Subdistrict in Medan Petisah District, 2023/2023

Kelurahan Subdistrict	Madrasah Ibtidaiyah MI School		Murid Pupil		Guru Teacher	
	Negeri/ Public	Swasta/ Private	Negeri/ Public	Swasta/ Private	Negeri/ Public	Swasta/ Private
(1)	(2)	(3)	(4)	(5)	(6)	(7)
Sei Sikambang D	-	1	-	32	-	6
Petisah Tengah	-	-	-	-	-	-
SEKIP	-	-	-	-	-	-
Sei Putih Timur II	-	-	-	-	-	-
Sei Putih Timur I	-	-	-	-	-	-
Sei Putih Tengah	1	-	298	-	18	-
Sei Putih Barat	-	-	-	-	-	-
Medan Petisah	1	1	298	32	18	6

Sumber/Source: Kantor Kementerian Agama Kota Medan/ Religion Office of Medan Municipality

Tabel
Table 4.1.12

Jumlah Sekolah, Murid, dan Guru Madrasah Tsanawiyah Negeri dan Swasta Menurut Kelurahan di Kecamatan Medan Petisah, 2023/2023
Total of Public and Private Madrasah Tsanawiyah (MTs) Schools, Pupil and Teachers by Subdistrict, in Medan Petisah District, 2023/2023

Kelurahan Subdistrict	Madrasah Tsanawiyah MTs School		Murid Pupil		Guru Teacher	
	Negeri/ Public	Swasta/ Private	Negeri/ Public	Swasta/ Private	Negeri/ Public	Swasta/ Private
(1)	(2)	(3)	(4)	(5)	(6)	(7)
Sei Sikambang D	-	2	-	327	-	27
Petisah Tengah	-	-	-	-	-	-
SEKIP	-	-	-	-	-	-
Sei Putih Timur II	-	-	-	-	-	-
Sei Putih Timur I	-	-	-	-	-	-
Sei Putih Tengah	-	-	-	-	-	-
Sei Putih Barat	-	-	-	-	-	-
Medan Petisah	-	2	-	327	-	27

Sumber/Source: Kantor Kementerian Agama Kota Medan/ Religion Office of Medan Municipality

Tabel 4.1.13 Jumlah Sekolah, Murid, dan Guru Madrasah Aliyah (MA) Negeri dan Swasta Menurut Kelurahan di Kecamatan Medan Petisah, 2023/2023
Table Total of Public and Private Madrasah Aliyah (MA) Schools, Pupil and Teachers by Subdistrict in Medan Petisah District, 2023/2023

Kelurahan Subdistrict	Madrasah Aliyah MA School		Murid Pupil		Guru Teacher	
	Negeri/ Public	Swasta/ Private	Negeri/ Public	Swasta/ Private	Negeri/ Public	Swasta/ Private
(1)	(2)	(3)	(4)	(5)	(6)	(7)
Sei Sikambang D	-	2	-	235	-	20
Petisah Tengah	-	-	-	-	-	-
SEKIP	-	-	-	-	-	-
Sei Putih Timur II	-	-	-	-	-	-
Sei Putih Timur I	-	-	-	-	-	-
Sei Putih Tengah	-	-	-	-	-	-
Sei Putih Barat	-	-	-	-	-	-
Medan Petisah	-	2	-	235	-	20

Sumber/Source: Kantor Kementerian Agama Kota Medan/ Religion Office of Medan Municipality

4.2 KESEHATAN HEALTH

Tabel 4.2.1 Jumlah Kelurahan yang Memiliki Sarana Kesehatan Menurut Jenis Sarana Kesehatan di Kecamatan Medan Petisah Medan Petisah, 2020 - 2023
Total of Locality Health Facilities by Type of Health Facilities in Medan Petisah District, 2020 - 2023

Jenis Sarana Kesehatan <i>Type of Health Facilities</i>	2020	2021	2023
(1)	(2)	(3)	(4)
Rumah Sakit <i>Haspital</i>	4	4	4
Puskesmas <i>Public Health Center</i>	3	3	3
Puskesmas Pembantu <i>Integrated Services Pos</i>	-	-	-
Poliklinik	7	7	7
Pos Pelayanan Terpadu (Posyandu) <i>Integrated Services Post</i>	7	7	7
Tempat Praktek Dokter <i>Doctor Practice Place</i>	7	7	7
Tempat Praktek Bidan <i>Mldwife Practice Pkace</i>	4	3	4

Sumber/Source : Kantor Camat Medan Petisah/Office of Medan Petisah Subdistrict

Tabel 4.2.2
Table

**Jumlah Tenaga Kesehatan Menurut Kelurahan di
Kecamatan Medan Petisah , 2023**
**Number of People with Malnutrition by Subdistrict in Medan
Petisah District, 2023**

Desa/Kelurahan Village/Subdistrict	Dokter Doctors	Bidan Midwife	Perawat Nurses
(1)	(2)	(3)	(4)
Sei Sikambang D	6	3	6
Petisah Tengah	16	-	12
S E K I P	12	-	5
Sei Putih Timur II	4	9	6
Sei Putih Timur I	5	6	10
Sei Putih Tengah	14	2	28
Sei Putih Barat	15	2	20
Medan Petisah	72	22	87

Sumber/Source : Kantor Camat Medan Petisah/Office of Medan Petisah Subdistrict

Tabel 4.2.3 Jumlah Sarana Kesehatan Menurut Kelurahan di Kecamatan Medan Petisah, 2023
Table *Total of Health Facilities by Subdistrict in Medan Petisah District, 2023*

Kelurahan Subdistrict	Rumah Sakit Hospital	Puskesmas Public Health Center	Pustu Integrated Services Pos	Poliklinik
(1)	(2)	(3)	(4)	(5)
Sei Sikambing D	3	1	-	1
Petisah Tengah	7	1	-	5
SEKIP	-	-	-	3
Sei Putih Timur II	-	-	-	1
Sei Putih Timur I	-	-	-	1
Sei Putih Tengah	3	1	-	2
Sei Putih Barat	1	-	-	3
Medan Petisah	14	3	-	16

Lanjutan Tabel/*Continued Table 4.2.3*

Kelurahan <i>Subdistrict</i>	Pos Pelayanan Terpadu (Posyandu) <i>Integrated Services Pos</i>	Tempat Praktek Dokter	Tempat Praktek Bidan
(1)	(5)	(6)	(7)
Sei Sikambing D	9	12	-
Petisah Tengah	16	17	-
SEKIP	10	14	-
Sei Putih Timur II	7	6	1
Sei Putih Timur I	5	8	1
Sei Putih Tengah	7	10	5
Sei Putih Barat	11	11	4
Medan Petisah	65	78	11

Sumber/*Source* : Kantor Camat Medan Petisah/*Office of Medan Petisah Subdistrict*

Tabel 4.2.4 Jumlah Pasangan Usia Subur (PUS) Kelurahan dan Jenis Alat Kontrasepsi yang digunakan di Kecamatan Medan Petisah, 2023
Total of Fertile-Age Couples by Subdistrict and type of contraceptive used in Medan Petisah District, 2023

Kelurahan Subdistrict	Jumlah PUS Total of Fertile-Age Couples	Alat Kontrasepsi/Contraceptives	
		Spiral/IUD	MOP
(1)	(2)	(3)	(4)
Sei Sikambang D	162	26	4
Petisah Tengah	194	22	2
S E K I P	176	61	1
Sei Putih Timur II	152	11	3
Sei Putih Timur I	161	19	2
Sei Putih Tengah	190	25	2
Sei Putih Barat	301	38	-
Medan Petisah	1.336	202	14

Sumber/Source: Dinas Pengendalian Penduduk dan Keluarga Berencana/Control of Population and Family Planning Office Medan Municipality

Lanjutan Tabel/*Continued Table* 4.2.4

Kelurahan <i>Subdistrict</i>	Alat Kontrasepsi/ <i>Contraceptives</i>					Jumlah <i>Total</i>
	<i>MOW</i>	<i>Inplant</i>	<i>Suntik Injection</i>	<i>Pil Tablets</i>	<i>Kondom Condoms</i>	
(1)	(5)	(6)	(7)	(8)	(9)	(10)
Sei Sikambang D	19	34	61	13	5	324
Petisah Tengah	58	10	43	32	27	388
SEKIP	19	13	55	11	16	352
Sei Putih Timur II	26	38	48	26	-	304
Sei Putih Timur I	14	12	60	47	7	322
Sei Putih Tengah	22	62	64	14	1	380
Sei Putih Barat	34	40	90	91	8	602
Medan Petisah	192	209	421	234	64	2.672

Sumber/*Source*: Dinas Pengendalian Penduduk dan Keluarga Berencana/*Control of Population and Family Planning Office Medan Municipality*

4.3 AGAMA DAN SOSIAL LAINNYA RELIGION AND OTHER SOCIAL AFFAIRS

Tabel 4.3.1 Jumlah Tempat Peribadatan Menurut Kelurahan di Kecamatan Medan Petisah, 2023
Total of Worship Places by Subdistrict in Medan Petisah District, 2021

Desa/Kelurahan <i>Village/Subdistrict</i>	Masjid <i>Mosque</i>	Langgae/ Mushola <i>Pray Room</i>	Gereja <i>Church</i>	Vihara <i>Monastery</i>	Kuil/Pura <i>Temple</i>	Klenteng <i>Pagoda</i>
(1)	(2)	(3)	(4)	(5)	(6)	(7)
Sei Sikambang D	4	1	7	-	-	-
Petisah Tengah	10	1	4	3	-	2
SEKIP	3	1	3	3	1	2
Sei Putih Timur II	4	-	-	-	1	1
Sei Putih Timur I	-	-	1	-	-	-
Sei Putih Tengah	4	2	2	1	-	-
Sei Putih Barat	6	3	6	-	-	-
Medan Petisah	31	8	23	7	2	5

Sumber/Source : Kantor Camat Medan Petisah/Office of Medan Petisah Subdistrict

Tabel 4.3.2 Banyaknya Nikah, Talak, Cerai dan Rujuk Menurut Kelurahan di Kecamatan Medan Petisah, 2023
Table *Number of Marriages, Divorces, and Reconciliation by Subdistrict in Medan Petisah District, 2023*

Desa/Kelurahan Village/Subdistrict	Nikah Married	Talak Divorce	Cerai Divorce	Rujuk Reconciliation
(1)	(2)	(3)	(4)	(5)
Sei Sikambang D	11	-	-	-
Petisah Tengah	35	-	-	-
SEKIP	21	-	-	-
Sei Putih Timur II	465	17	25	-
Sei Putih Timur I	500	-	300	-
Sei Putih Tengah	39	-	-	-
Sei Putih Barat	62	-	-	-
Medan Petisah	1.133	17	325	-

Sumber/Source : Kantor Camat Medan Petisah/Office of Medan Petisah Subdistrict

Tabel 4.3.3 Jumlah Sarana Olahraga Menurut Kelurahan dan Jenis Olahraga di Kecamatan Medan Petisah, 2023
Table *Total of Sport Facilities by Kelurahan and Sport Type in Medan Petisah Subdistrict, 2023*

Desa/Kelurahan Village/Subdistrict	Bola Kaki Soccer	Bola Volly Volleyball	Bulu Tangkis Badminton
(1)	(2)	(3)	(4)
Sei Sikambang D	1	1	-
Petisah Tengah	1	-	-
SEKIP	-	-	-
Sei Putih Timur II	-	-	-
Sei Putih Timur I	-	-	-
Sei Putih Tengah	-	-	1
Sei Putih Barat	-	-	2
Medan Petisah	2	1	3

Lanjutan Tabel/*Continued Table 4.4.3*

Desa/Kelurahan Village/Subdistrict	Tenis Meja Table Tennis	Futsal Futsal	Basket Basketball
(1)	(5)	(6)	(7)
Sei Sikambang D	-	-	-
Petisah Tengah	3	2	-
SEKIP	-	-	-
Sei Putih Timur II	-	-	-
Sei Putih Timur I	-	-	-
Sei Putih Tengah	-	-	-
Sei Putih Barat	-	-	-
Medan Petisah	3	2	-

Sumber/*Source* : Kantor Camat Medan Petisah/*Office of Medan Petisah Subdistrict*

PERTANIAN

AGRICULTURE

PRODUKSI TANAMAN TERBANYAK PADA TAHUN 2023
DI KECAMATAN MEDAN PETISAH

HIGHEST CROP PRODUCTION IN 2023 IN MEDAN PETISAH
DISTRICT

Buah-Buahan
Fruits



Mangga / Mango
47 Kuintal / Quintal

Tanaman Sayuran
Vegetable Plants

Tanaman Biofarmaka
Biopharmaca Plants

Tanaman Hias
Decorative Plants

PENJELASAN TEKNIS

1. **Lahan sawah** adalah lahan pertanian yang berpetak-petak dan dibatasi oleh pematang (galengan), saluran untuk menahan/ menyalurkan air, yang biasanya ditanami padi sawah tanpa memandang dari mana diperoleh atau status lahan tersebut. Lahan yang dimaksud termasuk lahan yang terdaftar di Pajak Bumi Bangunan, luran Pembangunan Daerah, lahan bengkok, lahan serobotan, lahan rawa yang ditanami padi dan lahan bekas tanaman tahunan yang telah dijadikan sawah, baik yang ditanami padi, palawija atau tanaman semusim lainnya.
2. **Tegal/Kebun** adalah lahan pertanian bukan sawah (lahan kering) yang ditanami tanaman semusim atau tahunan dan terpisah dengan halaman sekitar rumah serta penggunaannya tidak berpindah pindah.
3. **Ladang/Huma** adalah lahan pertanian bukan sawah (lahan kering) yang biasanya ditanami tanaman semusim dan penggunaannya hanya semusim atau dua musim, kemudian akan ditinggalkan bila sudah tidak subur lagi (berpindah-pindah). Kemungkinan lahan ini beberapa tahun kemudian akan dikerjakan kembali jika sudah subur.

TECHNICAL NOTES

1. **Wetland** is agricultural land that separated by small dykes to resist water, where the main crop is usually wetland paddy without considering where it is got from or the status of the land. It includes the land that is registered at land income tax office, regional development contribution, 'bengkok' land, illegal ownership, swamps for rice cultivation, and annual crop land mark that has been used as rice field, which are both planted with paddy, secondary crops or the other seasonal crops.
2. **Dry field/Garden** is an dryland (unirrigated land) which is planted with seasonal or annual crops and separately from the yard around the house without shifting.
3. **Unirrigated agricultural field /Shifting cultivation land** is dryland (unirrigated land) that usually is cultivated for seasonal crops and utilized only for one or two seasons, then it will be left when it is not fertile (shifting). Maybe, this land will be used again in a few years if it has been fertile.

- 4. Lahan yang sementara tidak diusahakan** adalah lahan yang biasanya diusahakan tetapi untuk sementara (lebih dari 1 (satu) tahun tetapi kurang dari atau sama dengan 2 (dua) tahun) tidak diusahakan, termasuk lahan sawah yang tidak diusahakan selama lebih dari 2 (dua) tahun.
- 4. Temporarily unused land** is land that is regularly used but temporarily (more than a year but less or equal than two years) is unused, it includes wetland that is not cultivated more than two years.
- 5.** Data pokok tanaman pangan yang dikumpulkan adalah luas panen dan produktivitas (hasil per hektar). Produksi tanaman pangan merupakan hasil perkalian antara luas panen dengan produktivitas. Pengumpulan data luas panen dilakukan setiap bulan dengan pendekatan area kecamatan di seluruh wilayah Indonesia. Pengumpulan data produktivitas dilakukan melalui pengukuran langsung pada plot ubinan berukuran 2½ m x 2½ m. Pengumpulan data produktivitas dilakukan setiap subround (empat bulanan) pada waktu panen petani.
- 5.** The main food crops data collected consists of harvested area and productivity (yield per hectare). Food crops production is generated by harvested area multiplied by productivity. The harvested area data is collected every month using sub district area approach in all sub district in Indonesia. The productivity data collection is conducted by a direct measurement in 2½m x 2½m crop cutting plot. The productivity measurement is conducted in every subround (four monthly) at the time when farmers are harvesting their crops.
- 6. Data produksi padi dan palawija yang disajikan** adalah dalam kualitas: gabah kering giling (padi), pipilan kering (jagung), biji kering (kedelai dan kacang tanah), dan umbi basah (ubi kayu dan ubi jalar).
- 6. Production of paddy and secondary crops data** are presented in the form of: dry unhusked rice (paddy), dry loose maize (maize), dry shells crops (soybeans and peanuts), and fresh roots (cassava and sweet potatoes).
- 7. Tanaman sayuran dan buah-buahan semusim.** Tanaman sayuran semusim
- 7. Seasonal vegetable and fruit plants** Seasonal vegetable plants are

adalah tanaman sumber vitamin, garam mineral dan lain-lain yang dikonsumsi dari bagian tanaman yang berupa daun, bunga, buah, dan umbinya, yang berumur kurang dari satu tahun.

Tanaman buah-buahan semusim adalah tanaman sumber vitamin, garam mineral, dan lain-lain yang dikonsumsi dari bagian tanaman yang berupa buah, berumur kurang dari satu tahun, tidak berbentuk pohon/rumpun tetapi menjalar dan berbatang lunak.

8. Tanaman buah-buahan dan sayuran tahunan

Tanaman buah-buahan tahunan adalah tanaman sumber vitamin, garam mineral, dan lain-lain yang dikonsumsi dari bagian tanaman yang berupa buah dan merupakan tanaman tahunan.

Tanaman sayuran tahunan adalah tanaman sumber vitamin, garam mineral, dan lain-lain yang dikonsumsi dari bagian tanaman yang berupa daun dan atau buah yang berumur lebih dari satu tahun

9. Tanaman biofarmaka adalah tanaman yang bermanfaat untuk obat-obatan, kosmetik, dan kesehatan yang dikonsumsi atau digunakan dari bagian-bagian tanaman seperti daun, batang, buah, umbi (rimpang) ataupun akar.

plants which are the sources of vitamin, mineral salt, etc, consumed from the part of the plant in the form of leaf, flower, fruit, and root with the age of less than one year.

Seasonal fruit plants are plants which are the sources of vitamin, mineral salt, etc, consumed from the part of the plant in the form of fruits. These plants are creeps with the age of less than one year

8. Annual fruit and vegetable plants

Annual fruit plants are plants which are the sources of vitamin, contained mineral salt, etc, consumed from the part of plant in the form of fruit and more than one year of age.

Annual vegetable plants are plants which are the sources of vitamin, contained mineral salt, etc, consumed from the part of the plant in the form of vegetable and more than one year of age.

9. Medicinal plants are plants which are useful for medicine. It is consumed from part of the plant such as leaf, flower, fruit, tuber, and root.

10. Tanaman hias adalah tanaman yang mempunyai nilai keindahan baik bentuk, warna daun, tajuk maupun bunganya, sering digunakan untuk penghias pekarangan dan lain sebagainya.

11. Luas panen tanaman hortikultura adalah luas tanaman sayuran, buah-buahan, biofarmaka, dan tanaman hias yang diambil hasilnya/dipanen pada periode pelaporan.

12. Luas panen untuk tanaman sayuran adalah luas tanaman yang dipanen sekaligus/habis/dibongkar dan luas tanaman yang dipanen berkali-kali (lebih dari satu kali)/belum habis. **Tanaman yang dipanen sekaligus/habis/dibongkar** adalah tanaman yang sehabis panen langsung dibongkar/dicabut, terdiri dari bawang merah, bawang putih, bawang daun, kentang, kol/kubis, kembang kol, petsai/sawi, wortel, lobak, dan kacang merah. **Tanaman yang dipanen berkali-kali (lebih dari satu kali)/belum habis** adalah tanaman yang pemanenannya lebih dari satu kali dan biasanya dibongkar apabila panen terakhir sudah tidak memadai lagi, terdiri dari: kacang panjang, cabe besar, cabe rawit, jamur, tomat, terung, buncis, ketimun, labu siam, kangkung, bayam, melon, semangka, dan

10. Ornamental plants are plants which have a beauty value, either in shape, colour of leaf or crown of flower, and they are often used as a yard decorator.

11. Harvested area of horticulture is area which vegetable, fruit, medicinal and ornamental plant of crop harvested during the period of report.

12. Harvested area of vegetables is area of entirely plant harvested/demolished and plant harvested several times/undemolished. **Entirely plants harvested/demolished** are plants usually harvested once and demolished to be substituted by other plants, consisting of: shallots, garlic, leeks, potato, cabbage, cauli flower, mustard green, carrots, chinese radish, and red kidney beans. **Plants harvested several times/undemolished** are plants usually harvested more than once and demolished in the case that the last harvest was economically not profitable. They consist of : yard long beans, chili, small chili, mushroom, tomatoes, egg plant, french beans, cucumber, pumpkin/chajota, swamp cabbage, spinach, melon, watermelon, and blewah.

blewah.

- 13. Produksi hortikultura** adalah hasil menurut bentuk produk dari setiap tanaman sayuran, buah-buahan, biofarmaka dan tanaman hias yang diambil berdasarkan luas yang dipanen/tanaman yang menghasilkan pada bulan/triwulan laporan.
- 13. Horticulture production** is the standard production quantity form of vegetable, fruit, medicinal and ornamental plant based on harvested area/the number of production plants reported monthly/quarterly.
14. Data perkebunan besar dikumpulkan oleh BPS setiap bulan secara lengkap (sensus bulanan) dengan sistem surat pos. Khusus untuk tanaman kelapa, cengkeh, dan kapok, datanya diperoleh dari Direktorat Jenderal Perkebunan. Data perkebunan rakyat juga diperoleh dari Direktorat Jenderal Perkebunan.
14. Data on estates are collected by the BPS every month on complete basis through a mailing system. Data on coconut, clove, and kapok, as well as on smallholder plantation, are acquired from the Directorate General of Estates.
- 15. Penghitungan luas tanaman perkebunan besar** adalah pada keadaan akhir tahun dan tidak termasuk yang luasnya kurang dari 5 hektar.
- 15. Planted areas of estates** refer to condition at the end of the year, and exclude areas less than 5 hectares.
- 16. Bentuk produksi perkebunan** adalah; karet kering (karet), daun kering (teh dan tembakau), biji kering (kopi dan coklat), kulit kering (kayu manis dan kina), serat kering (rami), bunga kering (cengkeh), refined sugar (tebu dari perkebunan besar), gula mangkok (tebu dari perkebunan rakyat), ekivalen kopra (kopra), biji dan bunga (pala) serta minyak daun (sereh).
- 16. Production of estates crops** are follows: dry rubber (rubber); dry leaves (tea and tobacco); dry beans (coffee and cocoa); dry bark (cassia vera and cinchona); dry fibre (rosella); dry flowers/buds (cloves); refined sugar (sugar cane from estate); cup sugar (sugar cane from smallholders); copra (copra); seeds and buds (nutmeg); and leaf oil (citronella).

ULASAN**DESCRIPTION****Hortikultura**

Tanaman sayur dengan hasil produksi tertinggi pada tahun 2022 yaitu kacang panjang sebanyak 890 kwintal, disusul oleh Terung sebanyak 680 kwintal dan Kangkung sebanyak 104 kwintal.

Pada tahun 2022 Produksi Tanaman Hias tertinggi di Kecamatan Medan Petisah ada pada tanaman Mawar sebanyak 99 tangkai disusul oleh bunga anggrek sebanyak 76 tangkai dan bunga palem sebanyak 8 tangkai.

Dilihat dari tanaman buah-buahan, Kota Medan terkenal dengan buah rambutan, dimana buah ini merupakan buah dengan produksi paling banyak di Kecamatan Medan Petisah mencapai 11.709 kwintal disusul oleh jambu air sebanyak 2.521 kwintal dan buah durian sebanyak 680 kwintal.

Tanaman Pangan

Tanaman pangan yang diusahakan di Kecamatan Medan Petisah pada tahun 2022 hanya 4 (empat) jenis tanaman utama, yaitu: padi, jagung, kacang tanah, ubi kayu. Dari ke 4 (empat) jenis tanaman tersebut, tanaman padi yang memiliki luas lahan terbesar yakni 45 Ha.

Horticulture

Vegetable crops with the highest production in 2022 are long beans with 890 quintals, followed by eggplant with 680 quintals and kale with 104 quintals.

In 2022, the highest production of ornamental plants in Medan Petisah Subdistrict is in the rose plant as many as 99 stalks, followed by orchid flowers as many as 76 stalks and palm flowers as many as 8 stalks.

Judging from the fruit plants, Binjai Municipality is famous for rambutan fruit, where this fruit is the fruit with the most production in Medan Petisah Subdistrict reaching 11,709 quintals, followed by water guava as much as 2,521 quintals and durian fruit as much as 680 quintals.

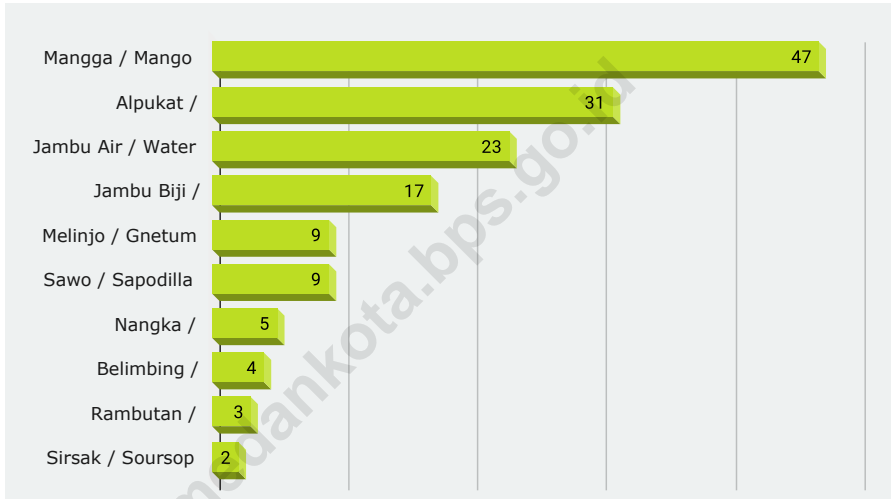
Food Crops

There are only 4 (four) main types of food crops cultivated in Binjai Municipality in 2022, namely: rice, corn, peanuts, cassava. Of the 4 (four) types of plants, rice has the largest land area, which is 45 Ha.

Gambar 5.1
Figures

Produksi Buah-Buahan dan Sayuran Tahunan Menurut jenis Tanaman di Kecamatan Medan Petisah (Kwintal), 2023

Production of Annual Fruits and Vegetables in Medan Petisah District (Stalks), 2023



Sumber/Source: BPS, Statistik Pertanian Hortikultura SPH-SBS/BPS-Statistics Indonesia, Agricultural Statistic for Horticulture SPH-SBS

Tabel 5.1 Luas panen Tanaman Sayuran dan Buah-buahan Semusim Menurut Jenis Tanaman di Kecamatan Medan Petisah, 2020–2023
Table *Harvested Area of Vegetables and Fruits in Medan Petisah District, 2020–2023*

Jenis Tanaman <i>Kind of Plants</i>	2020	2021	2022	2023
(1)	(2)	(3)	(4)	(5)
Bawang Merah / <i>Shallots</i> (Ha/Ha)	-	-	-	-
Bawang Putih / <i>Garlic</i> (Ha/Ha)	-	-	-	-
Bayam / <i>Spinach</i> (Ha/Ha)	-	-	-	-
Buncis / <i>String Bean</i> (Ha/Ha)	-	-	-	-
Cabai Besar / <i>Big Chili</i> (Ha/Ha)	-	-	-	-
Cabai Keriting / <i>Chili</i> (Ha/Ha)	...	-	-	-
Cabai Rawit / <i>Cayenne Pepper</i> (Ha/Ha)	-	-	-	-
Jamur / <i>Mushroom</i> (m ² /m ²)	-	-	-	...
Kacang Panjang / <i>Long Beans</i> (Ha/Ha)	-	-	-	-
Kangkung / <i>Water Spinach</i> (Ha/Ha)	-	-	-	-
Kembang Kol / <i>Cauliflower</i> (Ha/Ha)	-	-	-	-
Kentang / <i>Potato</i> (Ha/Ha)	-	-	-	-
Ketimun / <i>Cucumber</i> (Ha/Ha)	-	-	-	-
Kubis / <i>Cabbage</i> (Ha/Ha)	-	-	-	-
Labu Siam / <i>Chayote</i> (Ha/Ha)	-	-	-	-
Melon / <i>Melon</i> (Ha/Ha)	-	-	-	-
Paprika / <i>Bell Pepper</i> (Ha/Ha)	-	-	-	-
Petsai / <i>Sawi / Chinese Cabbage / Mustard Green</i> (Ha/Ha)	-	-	-	-
Semangka / <i>Watermelon</i> (Ha/Ha)	-	-	-	-
Stoberi / <i>Strawberry</i> (Ha/Ha)	-	-	-	-
Terung / <i>Eggplant</i> (Ha/Ha)	-	-	-	-
Tomat / <i>Tomato</i> (Ha/Ha)	-	-	-	-
Wortel / <i>Carrot</i> (Ha/Ha)	-	-	-	-
Tomat / <i>Tomato</i> (m ² /m ²)	-
Wortel / <i>Carrot</i> (Ha/Ha)				
Jamur Timur / <i>King Oyster Mushroom</i> (m ² /m ²)				

Sumber/Source: BPS, Statistik Pertanian Hortikultura SPH-SBS/BPS-Statistics Indonesia, *Agricultural Statistic for Horticulture SPH-SBS*

Tabel 5.2
Table

**Produksi Tanaman Sayuran dan Buah-buahan Semusim
Menurut Jenis Tanaman di Kecamatan Medan Petisah,
2020–2023**
*Production Area of Vegetables and Fruits in Medan Petisah
District, 2020–2023*

Jenis Tanaman <i>Kind of Plants</i>	2020	2021	2022	2023
(1)	(2)	(3)	(4)	(5)
Bawang Merah / <i>Shallots</i> (kw/qui)	-	-	-	-
Bawang Putih / <i>Garlic</i> (kw/qui)	-	-	-	-
Bayam / <i>Spinach</i> (kw/qui)	-	-	-	-
Buncis / <i>String Bean</i> (kw/qui)	-	-	-	-
Cabai Besar / <i>Big Chili</i> (kw/qui)	-	-	-	-
Cabai Keriting / <i>Chili</i> (kw/qui)	...	-	-	-
Cabai Rawit / <i>Cayenne Pepper</i> (kw/qui)	-	-	-	-
Jamur / <i>Mushroom</i> (kg/kg)	-	-	-	...
Kacang Panjang / <i>Long Beans</i> (kw/qui)	-	-	-	-
Kangkung / <i>Water Spinach</i> (kw/qui)	-	-	-	-
Kembang Kol / <i>Cauliflower</i> (kw/qui)	-	-	-	-
Kentang / <i>Potato</i> (kw/qui)	-	-	-	-
Ketimun / <i>Cucumber</i> (kw/qui)	-	-	-	-
Kubis / <i>Cabbage</i> (kw/qui)	-	-	-	-
Labu Siam / <i>Chayote</i> (kw/qui)	-	-	-	-
Melon / <i>Melon</i> (kw/qui)	-	-	-	-
Paprika / <i>Bell Pepper</i> (kw/qui)	-	-	-	-
Petsai / <i>Sawi / Chinese Cabbage / Mustard Green</i> (kw/qui)	-	-	-	-
Semangka / <i>Watermelon</i> (kw/qui)	-	-	-	-
Stoberi / <i>Strawberry</i> (kw/qui)	-	-	-	-
Terung / <i>Eggplant</i> (kw/qui)	-	-	-	-
Tomat / <i>Tomato</i> (kw/qui)	-	-	-	-
Wortel / <i>Carrot</i> (kw/qui)	-	-	-	-
Tomat / <i>Tomato</i> (kw/qui)	-
Wortel / <i>Carrot</i> (kw/qui)	-	-	-	-
Jamur Timur / <i>King Oyster Mushrooms</i> (kg/kg)				

Sumber/Source: BPS, Statistik Pertanian Hortikultura SPH-SBS/BPS-Statistics Indonesia, *Agricultural Statistic for Horticulture SPH-SBS*

Tabel
Table 5.3

**Luas panen Tanaman Biofarmaka Menurut Jenis Tanaman
di Kecamatan Medan Petisah, 2020–2023**
*Harvested Area of Medical Plants by Kind of Plant in Medan
Petisah District, 2020–2023*

Jenis Tanaman <i>Kind of Plants</i>	2020	2021	2022	2023
(1)	(2)	(3)	(4)	(5)
Jahe / <i>Ginger</i> (m ² /m ²)	-	-	-	-
Kapulaga / <i>Java Cardamom</i> (m ² /m ²)	-	-	-	-
Kencur / <i>East Indian Galangal</i> (m ² /m ²)	-	-	-	-
Kunyit / <i>Tumeric</i> (m ² /m ²)	-	-	-	-
Laos / <i>Lengkuas / Galanga</i> (m ² /m ²)	-	-	-	-
Lidah Buaya / <i>Aloevera</i> (m ² /m ²)	-	-	-	-
Mengkudu / <i>Pace</i> (m ² /m ²)	-	-	-	-
Sambiloto / <i>King of Bitter</i> (m ² /m ²)	-	-	-	-
Serai / <i>Lemongrass</i> (m ² /m ²)	-	-
Temukunci / <i>Chinese Keys</i> (m ² /m ²)	-	-	-	-
Temulawak / <i>Java Tumeric</i> (m ² /m ²)	-	-	-	-
Jeruk Nipis/ <i>Lime</i> (pohon/ <i>tree</i>)	-

Sumber/Source: BPS, Statistik Pertanian Hortikultura SPH-TBF/BPS-Statistics Indonesia, *Agricultural Statistic for Horticulture SPH-TBF*

Tabel
Table 5.4

**Produksi Tanaman Biofarmaka Menurut Jenis Tanaman di
Kecamatan Medan Petisah, 2020–2023**
*Production of Medical Plants by Kind of Plant in Medan
Petisah District, 2020–2023*

Jenis Tanaman <i>Kind of Plants</i>	2020	2021	2022	2023
(1)	(2)	(3)	(4)	(5)
Jahe / <i>Ginger</i> (kg/kg)	-	-	-	-
Kapulaga / <i>Java Cardamom</i> (kg/kg)	-	-	-	-
Kencur / <i>East Indian Galangal</i> (kg/kg)	-	-	-	-
Kunyit / <i>Tumeric</i> (kg/kg)	-	-	-	-
Laos / <i>Lengkuas / Galanga</i> (kg/kg)	-	-	-	-
Lidah Buaya / <i>Aloevera</i> (kg/kg)	-	-	-	-
Mengkudu / <i>Pace</i> (kg/kg)	-	-	-	-
Sambiloto / <i>King of Bitter</i> (m ² /m ²)	-	-	-	-
Serai / <i>Lemongrass</i> (kg/kg)	-	-
Temukunci / <i>Chinese Keys</i> (kg/kg)	-	-	-	-
Temulawak / <i>Java Tumeric</i> (kg/kg)	-	-	-	-
Jeruk Nipis/ <i>Lime</i> (kg/kg)	-

Sumber/Source: BPS, Statistik Pertanian Hortikultura SPH-TBF/BPS-Statistics Indonesia, *Agricultural Statistic for Horticulture SPH-TBF*

Tabel
Table 5.5

**Luas panen Tanaman Hias Menurut jenis Tanaman di
Kecamatan Medan Petisah, 2021–2023**
*Harvested Area of Ornamental Plants by Kind of Plant in
Medan Petisah District, 2021–2023*

Jenis Tanaman <i>Kind of Plants</i>	2020	2021	2022	2023
(1)	(2)	(3)	(4)	(5)
Anggrek / <i>Orchid</i> (m ² /m ²)	-	-	-	...
Anthurium Bunga/ <i>Flamingo Lily Flower</i> (m ² /m ²)	-	-	-	-
Anthurium Daun/ <i>Anthurium</i> (m ² /m ²)	-
Anyelir/ <i>Carnation</i> (m ² /m ²)	-
Dracaena/ <i>Dracaena</i> (m ² /m ²)	-	-	-	-
Gladiol/ <i>Gladiol</i> (m ² /m ²)	-
Herbras/ <i>Gerbera</i> (m ² /m ²)	-	-	-	-
Kamboja Jepang/ <i>Adenium</i> (m ² /m ²)	-
Krisan/ <i>Chrysantemum</i> (m ² /m ²)	-	-	-	-
Mawar/ <i>Rose</i> (m ² /m ²)	-	-	-	-
Melati/ <i>Jasmine</i> (m ² /m ²)	-	-	-	-
Pakis/ <i>Leather Leaf Fern</i> (m ² /m ²)	-	-	-	-
Palem/ <i>Palm</i> (pohon/ <i>tree</i>)	-	-	-	-
Pedang-Pedangan/ <i>Sansevieria</i> (m ² /m ²)	-	-	-	-
Philodendron/ <i>Philodendron</i> (m ² /m ²)	-	-	-	-
Pisang-Pisangan/ <i>Heliconia</i> (m ² /m ²)	-	-	-	-
Sedap Malam/ <i>Tuberose</i> (m ² /m ²)	-	-	-	-
Sri Rejeki/ <i>Aglaonema</i> (m ² /m ²)	-	-	-	-
Anggrek Potong/Cut <i>Orchid</i> (m ² /m ²)	-
Anggrek Pot/ <i>Orchid Potted Orchid</i> (m ² /m ²)	-

Sumber/Source: BPS, Statistik Pertanian Hortikultura SPH-TH/BPS-Statistics Indonesia, *Agricultural Statistik for Horticulture SPH-TH*

Tabel
Table 5.6

**Produksi Tanaman Hias Menurut jenis Tanaman di
Kecamatan Medan Petisah, 2021–2023**
*Harvested Area of Ornamental Plants by Kind of Plant in
Medan Petisah District, 2021–2023*

Jenis Tanaman <i>Kind of Plants</i>	2020	2021	2022	2023
(1)	(2)	(3)	(4)	(5)
Anggrek/ <i>Orchid</i>	-	-	-	...
Anthurium Bunga/ <i>Flamingo Lily Flower (tangkai/ stalks)</i>	-	-	-	-
Anthurium Daun/ <i>Anthurium (pohon/ tree)</i>	-
Anyelir/ <i>Carnation (tangkai/ stalks)</i>	-
Dracaena/ <i>Dracaena (pohon/ tree)</i>	-	-	-	-
Gladiol/ <i>Gladiol (tangkai/ stalks)</i>	-
Herbras/ <i>Gerbera (tangkai/ stalks)</i>	-	-	-	-
Kamboja Jepang/ <i>Adenium (pohon/ tree)</i>	-
Krisan/ <i>Chrysantemum (tangkai/ stalks)</i>	-	-	-	-
Mawar/ <i>Rose (tangkai/ stalks)</i>	-	-	-	-
Melati/ <i>Jasmine (kg/ kg)</i>	-	-	-	-
Pakis/ <i>Leather Leaf Fern (pohon/ tree)</i>	-	-	-	-
Palem/ <i>Palm (pohon/ tree)</i>	-	-	-	-
Pedang-Pedangan/ <i>Sansevieria (rumpun/ clumps)</i>	-	-	-	-
Philodendron/ <i>Philodendron (pohon/ tree)</i>	-	-	-	-
Pisang-Pisangan/ <i>Heliconia (tangkai/ stalks)</i>	-	-	-	-
Sedap Malam/ <i>Tuberose (tangkai/ stalks)</i>	-	-	-	-
Sri Rejeki/ <i>Aglaonema (pohon/ tree)</i>	-	-	-	-
Anggrek Potong/Cut <i>Orchid (tangkai/ stalks)</i>	-
Anggrek Pot/Potted <i>Orchid (pohon/ tree)</i>	-

Sumber/Source: BPS, Statistik Pertanian Hortikultura SPH-TH/BPS-Statistics Indonesia, *Agricultural Statistik for Horticulture SPH-TH*

Tabel 5.7 **Produksi Buah-Buahan Tahunan Menurut jenis Tanaman di Kecamatan Medan Petisah (Kwintal) 2021–2023**
Table **Production of Annual Fruits in Medan Petisah District (quintals), 2021–2023**

Jenis Tanaman <i>Kind of Plants</i>	2020	2021	2022	2023
(1)	(2)	(3)	(4)	(5)
Alpukat / <i>Avocado</i>	12	17	14	31
Belimbing / <i>Starfruit</i>	8	8	5	4
Duku / <i>Langsat / Kokosan / Duku</i>	-	-	-	-
Durian / <i>Durian</i>	-	-	-	-
Jambu Air / <i>Water Apple</i>	6	12	17	23
Jambu Biji / <i>Guava</i>	19	22	12	17
Jengkol / <i>Jengkol</i>	-	-	-	-
Jeruk Besar / <i>Pomelo</i>	-	-	-	-
Jeruk Siam / <i>Kepron</i>	-	-	-	-
Orange / <i>Tangerine</i>	67	38	113	47
Mangga / <i>Mango</i>	-	-	-	-
Manggis / <i>Mangosteen</i>	10	15	15	9
Melinjo / <i>Gnetum Melinjo</i>	1	5	4	5
Nangka / <i>Cempedak / Jackfruit</i>	-	-	-	-
Nenas / <i>Pineapple</i>	-	-	-	-
Pepaya / <i>Papaya</i>	-	-	-	-
Petai / <i>Twisted Cluster Bean</i>	-	-	-	-
Pisang / <i>Banana</i>	11	15	14	3
Rambutan / <i>Rambutan</i>	-	-	-	-
Salak / <i>Snakefruit</i>	11	4	7	9
Sawo / <i>Sapodilla Sawo</i>	2	5	2	2
Sirsak / <i>Soursop</i>	-	-	-	-
Sukun / <i>Breadfruit</i>	...	-	-	-
Lemon				

Sumber/Source: BPS, Statistik Pertanian Hortikultura SPH-BST/BPS-Statistics Indonesia, Agricultural Statistic for Horticulture SPH-BST

PARIWISATA, TRANSPORTASI, DAN KOMUNIKASI *TOURISM, TRANSPORTATION, AND COMMUNICATION*

KONDISI JALAN PADA TAHUN 2023 DI KECAMATAN MEDAN PETISAH
ROAD CONDITION IN 2023 IN MEDAN PETISAH DISTRICT

BAIK

78%

SEDANG

20%

RUSAK

4%

BERAT

-

ASPAL
10,09 KM

BETON
100,42 KM

KERIKIL
0 KM

TANAH
0 KM

TOTAL PANJANG JALAN
110,51 KM

PENJELASAN TEKNIS

TECHNICAL NOTES

1. Wisatawan mancanegara

(wisman) ialah setiap pengunjung yang mengunjungi suatu negara di luar tempat tinggalnya, didorong oleh satu atau beberapa keperluan tanpa bermaksud memperoleh penghasilan di tempat yang dikunjungi dan lamanya kunjungan tersebut tidak lebih dari satu tahun (12 bulan). Definisi ini mencakup 2 (dua) kategori wisatawan mancanegara, yaitu :

- a. Wisatawan (turis) ialah setiap pengunjung seperti definisi di atas yang tinggal paling sedikit 24 jam, akan tetapi tidak lebih dari 1 (satu) tahun di tempat yang dikunjungi, dengan maksud antara lain: berlibur, rekreasi, olah raga, bisnis, menghadiri pertemuan, studi, dan kunjungan dengan alasan kesehatan.
- b. Excursionist ialah setiap pengunjung seperti definisi di atas yang tinggal kurang dari 24 jam di tempat yang dikunjungi (termasuk "Cruise passengers"). Cruise Passengers ialah setiap pengunjung yang tiba di suatu negara di mana mereka tidak menginap di akomodasi yang tersedia di negara tersebut, misalnya dengan kapal laut.

1. **An International Visitor** is any person visiting a country other than his usual place of residence for any reason other than for earning income in the country visited, and the length of stay is no more than one year (12 months). This definition covers two categories of foreign visitors, namely :

- a. "Tourist" is any visitor staying for at least 24 hours, but no more than one year, in the country visited, with the intention of visiting, and for any of these purposes: Pleasure, recreation and sports, Business, visiting friends and relatives, missions, attending meetings, conferences, visit for health reasons and study.
- b. "Excursionist" is any visitor staying less than 24 hours in the country visited including, "Cruise Passengers", i.e. visitors arriving in a country without staying in any accommodation available in the visited country.

2. **Rata-rata lama tinggal** adalah rata-rata waktu tinggal wisatawan mancanegara di Indonesia untuk satu kali kunjungan.
 3. **Usaha penyediaan akomodasi** adalah usaha yang menyediakan pelayanan penginapan yang dapat dilengkapi dengan pelayanan pariwisata lainnya. Usaha penyediaan akomodasi dapat berupa hotel, vila, pondok wisata, bumi perkemahan, persinggahan karavan, dan akomodasi lainnya yang digunakan untuk tujuan pariwisata.
 4. **Hotel** adalah penyediaan akomodasi secara harian berupa kamar-kamar di dalam satu bangunan yang dapat dilengkapi dengan jasa pelayanan makan dan minum, kegiatan hiburan dan atau fasilitas lainnya. Hotel terdiri dari hotel berbintang dan hotel non-bintang.
 5. **Hotel bintang** adalah usaha penyediaan jasa pelayanan penginapan, makan minum serta jasa lainnya bagi umum dengan menggunakan sebagian atau seluruh bangunan. Usaha ini dikelola secara komersial serta memenuhi ketentuan persyaratan sebagai hotel bintang (termasuk berlian) yang ditetapkan dalam surat keputusan instansi yang membinanya. Misalnya hotel bintang lima, hotel bintang
2. **Average length of stay** is the average stay duration of foreign visitor in Indonesia for one trip.
 3. **The business of providing accommodation** is a business that provides specialty services that can be equipped with other tourism services. It includes hotel, villa, cottage, camping, caravan stop, and other accommodation that are used for tourism purposes.
 4. **Hotel** is a daily supply of accommodation rooms within a building which can be equipped with eating and drinking services, entertainment activities and/or other facilities. Hotel consists of a classified hotel and a non-classified hotel.
 5. **A star hotel** is the business of providing an accommodation, eating and drinking as well as other services for the public by using a building or a part of a building. It is managed commercially and meets specified requirements as a star hotel (including diamonds) set forth in the decree of fostering agency. For example, five star hotel, four star hotel, and so on.

empat, dan seterusnya.

- 6. Tingkat penghunian kamar hotel** adalah persentase banyaknya malam kamar yang dihuni terhadap banyaknya malam kamar yang tersedia.
- 6. Room occupancy rate** is the number of room-nights occupied divided by the number of room-nights available, multiplied by 100 percent.
- 7. Rata-rata lamanya tamu menginap** adalah banyaknya malam tempat tidur yang terpakai (malam tamu) dengan banyaknya tamu yang menginap di hotel atau akomodasi lainnya.
- 7. Average length of stay** is the number of bed-nights used (guest night) divided by the number of guests coming to spend the night at the accommodation.

<https://medankota.bps.go.id>

- | | |
|--|--|
| <p>1. Kendaraan bermotor adalah setiap kendaraan yang digerakkan oleh peralatan teknik yang ada pada kendaraan tersebut, biasanya digunakan untuk angkutan orang atau barang di atas jalan raya selain kendaraan yang berjalan di atas rel. Kendaraan bermotor yang dicatat adalah semua jenis kendaraan kecuali kendaraan bermotor TNI/Polri dan Korps Diplomatik.</p> | <p>1. Motor vehicles are any kind of vehicles motorized by machine set up in those vehicles, they are usually used for transporting peoples or goods on roads except vehicles moving along a railway line. The data cover all kinds of motor vehicles except those belong to Indonesia Army Force Indonesian State Police and Diplomatic Corps.</p> |
| <p>2. Mobil penumpang adalah setiap kendaraan bermotor yang dilengkapi dengan tempat duduk untuk sebanyak-banyaknya delapan orang, tidak termasuk tempat duduk untuk pengemudi, baik dilengkapi atau tidak dilengkapi bagasi.</p> | <p>2. Passenger cars are any motor vehicles with no more than eight seats, excluding seat for driver, it can be with or without hoot.</p> |
| <p>3. Mobil bis adalah setiap kendaraan bermotor yang dilengkapi dengan tempat duduk untuk lebih dari delapan orang, tidak termasuk tempat duduk untuk pengemudi, baik dilengkapi atau tidak dilengkapi bagasi.</p> | <p>3. Buses are large passenger cars having seats for more than eight passengers, excluding seat for driver, it can be with or without hoot.</p> |
| <p>4. Mobil truk adalah setiap kendaraan bermotor yang digunakan untuk angkutan barang, selain mobil penumpang, mobil bis dan kendaraan bermotor roda dua.</p> | <p>4. Trucks are any motor vehicles used to transport goods excluding passenger cars, buses, and motorcycles.</p> |

5. **Kereta api** adalah kendaraan dengan tenaga gerak (listrik, diesel atau tenaga uap) yang berjalan sendiri maupun dirangkaikan dengan kendaraan lain, yang akan atau sedang bergerak di atas rel, terdiri dari kereta penumpang dan kereta barang.
6. **Kilometer penumpang** adalah jumlah kilometer dari semua penumpang yang berangkat. Besaran ini merupakan penjumlahan jarak asal tujuan masing-masing penumpang.
7. **Rata-rata jarak perjalanan per penumpang** adalah rata-rata yang ditempuh oleh setiap penumpang, atau jumlah kilometer penumpang dibagi dengan jumlah penumpang berangkat.
8. **Kilometer ton** adalah jumlah kilometer semua ton yang diangkut. Besaran ini merupakan hasil penjumlahan jarak asal tujuan masing-masing barang dalam ton.
9. **Rata-rata jarak angkut barang** adalah rata-rata jarak yang ditempuh oleh setiap ton barang atau jumlah kilometer ton dibagi dengan ton dimuat.
10. **Kunjungan kapal** adalah kapal yang datang di pelabuhan baik untuk berlabuh di perairan
5. **Train** is a coach or a number of coaches joined together, moving along a railway line. It can be passenger train or freight train.
6. **Passenger kilometer** is total kilometers of all departing passenger. This measurement is the sum of distance between the place of origin and the place of destination taken by all passengers.
7. **Mean distance** of journey per passenger is mean distance taken by each passenger or total of passenger-kilometer divided by the number of departing passengers.
8. **Ton-kilometer** is total kilometer of all cargoes carried. This is the sum of distance from area of origin to area of destination for each ton of cargoes.
9. **Mean distance of cargoes loaded** is mean distance of each ton of cargoes loaded or total ton-kilometer divided by total ton of cargoes loaded.
10. **Ship call** is a ship arriving at a port either for mooring or berthing.

maupun bersandar di dermaga.

11. **Gross Ton (GT)** adalah volume ruangan kapal dalam m³, kecuali terowongan, lubang poros baling-baling, tempat jangkar, dan alas ganda.
12. **Sertifikat Operator Pesawat Udara** adalah tanda bukti terpenuhinya standar dan prosedur dalam pengoperasian pesawat udara oleh perusahaan angkutan udara niaga.
13. **Sertifikat Pengoperasian Pesawat Udara** adalah tanda bukti terpenuhinya standar dan prosedur dalam pengoperasian pesawat udara untuk kegiatan angkutan udara bukan niaga.
14. **Kantor Pos** adalah tempat pemberi pelayanan komunikasi tertulis dan atau surat elektronik, layanan paket, layanan logistik, layanan transaksi keuangan, dan layanan keagenan pos untuk kepentingan umum. Rumah pos berfungsi sama seperti kantor pos dan kantor pos pembantu, bedanya rumah pos biasanya terletak di daerah terpencil.
15. **Telekomunikasi** adalah setiap pemancaran, pengiriman dan atau penerimaan dari setiap informasi dalam bentuk tanda-tanda, isyarat, tulisan, gambar, suara dan bunyi melalui sistem
11. **Gross Ton (GT)** is total volume of all room in a ship (m³), excluding the volume of tunnel, the axle of propellers, the anchor, and the chain locker.
12. **Aircraft Operator Certificate (AOC)** is clearance of compliance to the standards and procedures in aircraft operations by the commercial air transport companies.
13. **Operating Certificate (OC)** is clearance of compliance to the standards and procedures in aircraft operations for non commercial air transport activities.
14. **Post Office** is a service provider facility of written communication and or electronic mail, parcel service, logistics services, financial transaction services, and postal services to the public. Postal house has the same function as the post office and subsidiary of post office, the difference is that postal house is usually located in remote areas.
15. **Telecommunication** includes every transmitting, delivering and or receiving from every information of marking, signal, article, picture, sound and voice through strand of wire system, optic, radio or other

kawat, optik, radio atau sistem elektromagnetik lainnya.

electromagnetic system.

16. Jaringan telekomunikasi adalah rangkaian perangkat telekomunikasi dan kelengkapannya yang digunakan dalam bertelekomunikasi.

16. Telecommunication network is peripheral network of telecommunication and its equipment used in the means of telecommunication.

17. Telepon tetap kabel dalam Susenas disebut **telepon rumah** adalah jaringan telekomunikasi menggunakan perangkat telepon tetap dengan kabel yang secara umum diatur oleh standar-standar teknis dengan menggunakan suatu nomor telepon, dikenal pula sebagai Public Switched Telephone Network (PSTN). Pada umumnya dimanfaatkan untuk telepon rumah dan jaringan internet, memiliki kemampuan menghantarkan sinyal dengan kuat dan jelas dengan biaya yang relatif lebih murah.

17. Fixed line telephone based on Susenas called home phone is a telecommunication network using fixed line telephone device which is generally regulated by technical standards, using a phone number, also known as the Public Switched Telephone Network (PSTN). It is generally used for home phone and Internet networks, has the ability to deliver a strong and clear signal with a relatively low cost.

18. Telepon bergerak seluler adalah perangkat telekomunikasi elektronik yang mempunyai kemampuan dasar yang sama dengan telepon tetap kabel, namun dapat dibawa ke mana-mana (portable, mobile) dan tidak perlu disambungkan dengan jaringan telekomunikasi kabel. Selain berfungsi sebagai telepon, telepon selular modern biasanya mendukung layanan tambahan seperti Short Messages Services (SMS), Multimedia Messages

18. Cellular mobile phone is an electronic telecommunication device which has the same basic capabilities with fixed cables, but can be taken anywhere (portable, mobile) and does not need to be connected to the wired telecommunications networks. In addition to functioning as a telephone, modern mobile phone typically supports additional services such as Short Messages Services (SMS), Multimedia Messages Service (MMS), e-mail

Service (MMS), e-mail dan akses Internet, aplikasi bisnis dan permainan, serta fotografi. Saat ini, Indonesia mempunyai dua sistem jaringan telepon bergerak seluler yaitu Global System for Mobile Telecommunications (GSM) dan CDMA.

and access to the Internet, business applications and games, as well as photography. Currently, Indonesia has two cellular mobile telephone network system that are GSM (Global System for Mobile Telecommunications) and Code Division Multiple Access (CDMA).

19. Internet adalah sebuah jaringan komputer publik di seluruh dunia. Internet menyediakan akses ke sejumlah layanan komunikasi termasuk World Wide Web dan membawa email, berita, hiburan dan file data.

19. The internet is a worldwide public computer network. It provides access to a number of communication services including the World Wide Web and carries e-mail, news, entertainment and data files.

20. Penyiaran Radio mencakup penyiaran sinyal suara melalui studio penyiaran radio dan fasilitas untuk transmisi program yang berhubungan dengan masyarakat, termasuk mengumpulkan dan menyalurkan program melalui kabel atau satelit, internet (stasiun radio internet), termasuk penyiaran data yang terintegrasi dengan penyiaran radio.

20. Radio broadcasting includes voice signals broadcasting through radio broadcasting studios and facilities for the programs transmission related to community, including collecting and distributing programs via cable or satellite, internet (internet radio station), including integrated data broadcasting with radio broadcasting.

21. Penyiaran dan pemrograman televisi mencakup pembuatan program saluran televisi lengkap dari komponen program yang dibeli (seperti film, dokumenter, dan lain-lain), komponen program yang dihasilkan sendiri (seperti berita lokal, laporan langsung) atau kombinasi keduanya, pemrograman

21. Broadcasting and television programming includes the manufacture of a complete television channel program from purchased program components (such as films, documentaries, etc.), own produced program components (such as local news, live reports) or a combination of both, the programming of the video

dari saluran video atas dasar permintaan, dan penyiaran data yang diintegrasikan dengan siaran televisi. Program televisi lengkap dapat disiarkan sendiri atau melalui distribusi pihak ketiga, seperti perusahaan kabel atau provider televisi satelit. Pemrograman dapat bersifat umum atau khusus (misalnya format terbatas seperti program berita, olah raga, pendidikan atau program yang ditujukan untuk anak muda), dapat dibuat dengan bebas tersedia untuk pemakai atau dapat hanya tersedia atas dasar langganan.

channel on the basis of demand, and data broadcasting integrated with television broadcasting. Complete television program can broadcast their own or through a third party distribution, such as cable companies or satellite television providers. Programming can be general or specific (e.g. limited formats such as news programs, sports, education or programs aimed at young people), can be made freely available to users or can only available on a subscription basis.

22. Penerbitan surat kabar, jurnal, dan buletin/Majalah mencakup usaha penerbitan surat kabar dan surat kabar iklan, jurnal, buletin, majalah umum dan teknis, komik termasuk penerbitan jadwal radio dan televisi, dan sebagainya.

22. Newspapers, journals, and bulletin/ magazine publishing include newspapers and newspaper advertisements, journals, bulletin, general and technical magazines, comic, including radio and television schedule publishing, and so on.

23. Koran atau surat kabar adalah suatu penerbitan yang ringan dan mudah dibuang, biasanya dicetak pada kertas berbiaya rendah yang disebut kertas koran, yang berisi berita-berita terkini dalam berbagai topik. Topiknya bisa berupa even politik, kriminalitas, olahraga, tajuk rencana, dan cuaca. Jenis surat kabar umum biasanya diterbitkan setiap hari, kecuali pada hari-hari libur. Surat kabar sore juga umum di

23. Newspaper is a lightweight publication but easily disposed of, usually printed on low-cost paper called newsprint, containing the latest news on various topics. Topics can include political events, crime, sports, editorials, and weather. Common types of newspapers are usually published daily, except on holidays. Afternoon newspapers are also common in some countries. In addition, there is also a weekly newspaper that is usually smaller

beberapa negara. Selain itu, juga terdapat surat kabar mingguan yang biasanya lebih kecil dan kurang prestisius dibandingkan dengan surat kabar harian dan isinya biasanya lebih bersifat hiburan.

24. Tabloid adalah istilah suatu format surat kabar yang lebih kecil (597 mm × 375 mm) dari ukuran standar koran harian. Istilah ini biasanya dikaitkan dengan penerbitan surat kabar reguler non harian (bisa mingguan, dwimingguan, dll), yang terfokus pada hal-hal yang lebih “tidak serius”, terutama masalah selebritas, olah raga, kriminal, dll.

25. Jurnal adalah majalah yang khusus memuat artikel dalam suatu bidang ilmu tertentu.

26. Buletin adalah publikasi organisasi yang mengangkat perkembangan suatu topik atau aspek tertentu dan diterbitkan/dipublikasikan secara teratur (berkala) dalam waktu yang relatif singkat (harian hingga bulanan). Buletin ditujukan kepada khalayak yang lebih sempit, yang berkaitan dengan bidang tertentu saja. Tulisan dalam buletin umumnya singkat dan padat (mirip berita), menggunakan bahasa yang formal, dan banyak istilah teknis berkaitan dengan bidang tersebut.

and less prestigious than the daily newspaper and its contents are usually more entertainment.

24. Tabloid is a smaller term format of newspaper (597 mm × 375 mm) than a standard size daily newspaper. This term is usually associated with the publishing of non-daily regular newspapers (can be weekly, biweekly, etc.), which focus on the things that are “not too serious”, especially the problem of celebrity, sports, crime, etc.

25. Journal is a special magazine that publish an article in a particular field of science.

26. Bulletin is a publication of an organization that raised the development of a particular topic or aspect and issued/published regularly (periodically) in a relatively short time (daily to monthly). Bulletin is addressed to a narrower audience, which relates to a particular field. Posts in bulletin are generally short and concise (similar to news), using formal language and a lot of technical terms related to the field.

- 27. Majalah** adalah penerbitan berkala yang berisi bermacam-macam artikel dalam subyek yang bervariasi. Majalah biasa diterbitkan mingguan, dwimingguan atau bulanan. Majalah biasanya memiliki artikel mengenai topik populer yang ditujukan kepada masyarakat umum dan ditulis dengan gaya bahasa yang mudah dimengerti oleh banyak orang.
- 27. Magazine** is a periodical publication containing a variety of articles on varied subjects. Regular magazine published weekly, biweekly or monthly. Magazines usually have articles on popular topics which are addressed to the general public and written in a style that is easily understood by many people.
- 28. Oplah** adalah jumlah barang yang tercetak dalam satuan eksemplar.
- 28. The circulation** is the number of items printed in units of copies.
- 29. Bioskop** adalah pertunjukkan yang diperlihatkan dengan gambar (film) yang disorot sehingga dapat bergerak. Bioskop juga diartikan sebagai tempat untuk menonton pertunjukkan film dengan menggunakan layar lebar, dimana gambar film diproyeksikan ke layar menggunakan proyektor.
- 29. Cinema** is a show that is shown with the image (film) highlighted so it can move. Cinema also be interpreted as a place to watch the shows using a wide screen movies, where the film images projected onto a screen using a projector.

ULASAN

Sarana perhubungan merupakan salah satu prasyarat vital bagi suatu daerah untuk maju dan berkembang, guna menunjang mobilisasi, aktivitas ekonomi, sosial dan lain sebagainya. Kecamatan Medan Petisah sebagai pusat Kota sangat dominan dipengaruhi oleh transportasi dan komunikasi sebagai penunjang dalam aktivitas ekonominya. Pada tahun 2023, panjang jalan di Kecamatan Medan Petisah mencapai 110,51 km.

Komunikasi adalah suatu proses atau kegiatan penyampaian pesan dari seseorang kepada orang lain untuk mencapai tujuan tertentu. Komunikasi adalah prasyarat kehidupan manusia.

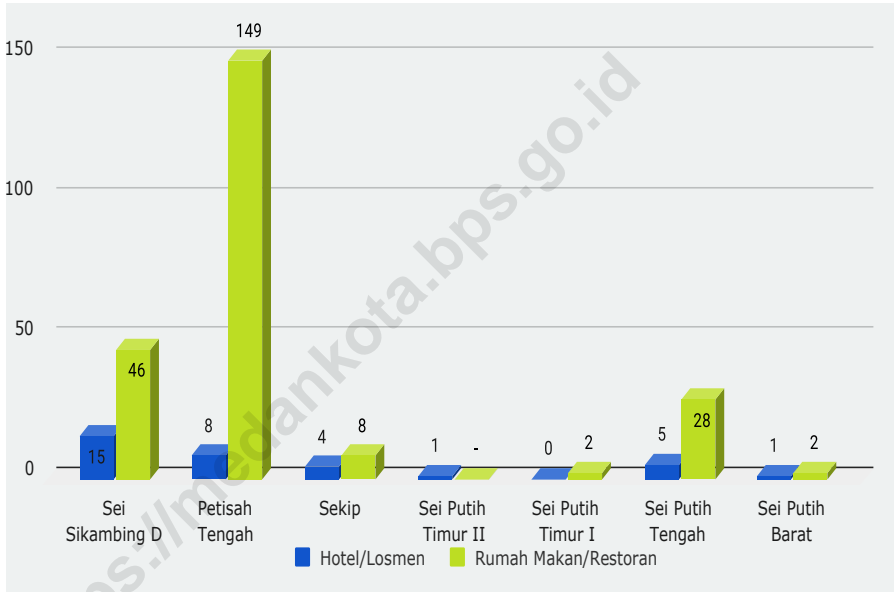
DESCRIPTION

Transportation has played one of the vital parts in regional development to support the mobilization, economic activities, social and others. Medan Petisah Sub District as the center of the city very dominantly influenced by transportation and communication as a support to economic activity. In 2023, the length of roads in Medan Petisah Sub District reach 110.51 km.

Communication is a process or activity delivering messages from someone to another person to achieve a specific goal. Communication is a prerequisite for human life.

Gambar 6.1
Figures

Jumlah Hotel dan Rumah Makan Menurut Kelurahan di Kecamatan Medan Petisah, 2023
Number of Hotels and Restaurants in Medan Petisah District, 2023



Sumber/Source : Kantor Camat Medan Petisah/Office of Medan Petisah Subdistrict

6.1 PARIWISATA TOURISM

Tabel 6.1.1 Jumlah Hotel, Bioskop, Night Club dan Bilyard Menurut Kelurahan di Kecamatan Medan Petisah, 2023
Number of Hotels, Cinemas, Nightclubs, and Billiard Hall in Medan Petisah District, 2023

Desa/Kelurahan <i>Village/Subdistrict</i>	Hotel/Losmen <i>Hotel</i>	Bioskop <i>Cinemas</i>	Night Club <i>Night Club</i>	Billyard <i>Billiard</i>
(1)	(2)	(3)	(4)	(5)
Sei Sikambang D	15	-	-	2
Petisah Tengah	8	2	3	2
SEKIP	4	1	2	1
Sei Putih Timur II	1	-	-	-
Sei Putih Timur I	-	-	-	-
Sei Putih Tengah	5	-	-	-
Sei Putih Barat	1	-	-	-
Medan Petisah	34	3	5	5

Sumber/Source : Kantor Camat Medan Petisah/Office of Medan Petisah Subdistrict

Tabel
Table 6.1.2

**Jumlah Rumah Makan/Restoran dan Warung Makan/
Minum Menurut Kelurahan di Kecamatan Medan Petisah,
2023**
*Number of Restaurants dan Food Stalls by Subdistrict in
Medan Petisah District, 2023*

Desa/Kelurahan Village/Subdistrict	Rumah Makan/Restoran Restaurants	Warung Makan/Minum
(1)	(2)	(3)
Sei Sikambing D	46	64
Petisah Tengah	149	56
SEKIP	8	24
Sei Putih Timur II	-	10
Sei Putih Timur I	2	10
Sei Putih Tengah	28	-
Sei Putih Barat	2	12
Medan Petisah	235	176

Sumber/Source : Kantor Camat Medan Petisah/Office of Medan Petisah Subdistrict

Tabel
Table 6.1.3

Jumlah Panti Pijat, Pangkas, Salon, dan Praktek Dukun Patah Menurut Kelurahan di Kecamatan Medan Petisah, 2023
Number of Massage Parlors, Barbershops, Salons, and Traditional Healers Practice by Subdistrict in Medan Petisah District, 2023

Desa/Kelurahan Village/Subdistrict	Panti Pijat Massage	Tukang Pangkas Barbers	Salon Kecantikan Beauty Salons	Dukun Patah Bone-setter
(1)	(2)	(3)	(4)	(5)
Sei Sikambang D	2	2	2	2
Petisah Tengah	5	8	12	-
SEKIP	-	5	1	-
Sei Putih Timur II	-	4	10	-
Sei Putih Timur I	-	5	10	-
Sei Putih Tengah	-	4	4	-
Sei Putih Barat	-	5	4	-
Medan Petisah	7	33	43	2

Sumber/Source: Kantor Camat Medan Petisah/Office of Medan Petisah Subdistrict

Tabel
Table 6.1.4

Jumlah Tempat Video Game/Play Station, Penyewaan Kaset Video/VCD/DVD Menurut Kelurahan di Kecamatan Medan Petisah, 2023
Number of Video Game, Video/VCD/DVD Rental Shops and Warnet by Subdistrict in Medan Petisah District, 2023

Desa/Kelurahan Village/Subdistrict	Video Game Play Station	Penyewaan Kaset Video/VCD/DVD	Warnet Game Online
(1)	(2)	(3)	(4)
Sei Sikambang D	-	-	4
Petisah Tengah	-	-	2
SEKIP	-	-	2
Sei Putih Timur II	-	-	-
Sei Putih Timur I	-	-	-
Sei Putih Tengah	-	-	-
Sei Putih Barat	-	-	-
Medan Petisah	-	-	8

Sumber/Source : Kantor Camat Medan Petisah/Office of Medan Petisah Subdistrict

6.2 TRANSPORTASI TRANSPORTATION

Tabel 6.2.1 **Panjang Jalan Menurut Kondisi Jalan di Kecamatan Medan Petisah (km), 2023-2023**
Table *Length of Roads by Road Condition in Medan Petisah District (km), 2023-2023*

Kondisi Jalan Road Condition	2022	2023
(1)	(2)	(3)
Baik/ <i>Good</i>	82,64	78,19
Sedang/ <i>Moderate</i>	22,74	28,48
Rusak/ <i>Damaged</i>	5,13	3,84
Rusak Berat/ <i>Severely Damaged</i>	-	-
Jumlah/ <i>Total</i>	110,51	110,51

Sumber/Source : Dinas Sumber Daya Air Bina Marga dan Bina Konstruksi Kota Medan/Department of Water Resources, Highways and Construction Development of Medan Municipality

Tabel
Table 6.2.2

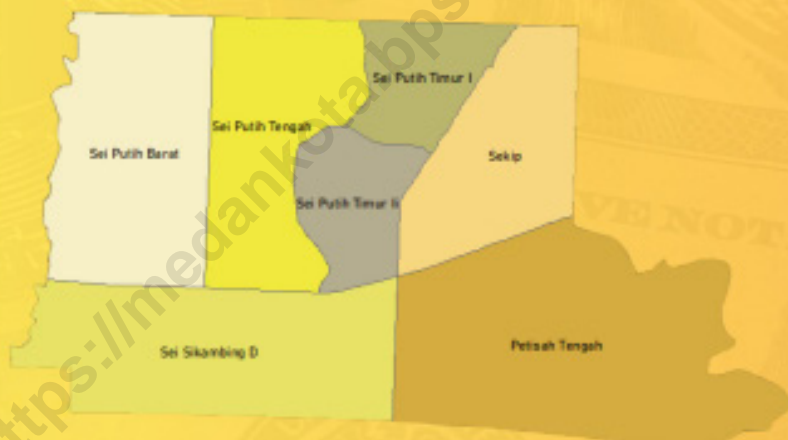
**Panjang Jalan Menurut Jenis Permukaan Jalan di
Kecamatan Medan Petisah (km), 2023-2023**
*Length of Roads by Type of Road Surface in Medan
Petisah District (km), 2023-2023*

Jenis Permukaan Jalan <i>Type of Road Surface</i>	2023	2023
(1)	(2)	(3)
Aspal/ <i>Paved</i>	10,09	10,09
Beton/ <i>Not Paved</i>	100,42	100,42
Kerikil/ <i>Telford</i>	-	-
Tanah/ <i>Soil</i>	-	-
Jumlah/<i>Total</i>	110,51	110,51

Sumber/*Source* : Dinas Sumber Daya Air Bina Marga dan Bina Konstruksi Kota Medan/*Department of Water Resources, Highways and Construction Development of Medan Municipality*

PERBANKAN, KOPERASI, DAN PERDAGANGAN BANKING, COOPERATIVE, AND TRADE

KECAMATAN MEDAN PETISAH MEDAN PETISAH SUBDISTRICT



Perdagangan Trade

Pertokoan Retail Complex Pasar Market Swalayan Minimarket



Total 206 Unit/Units	Total 5 Unit/Units	Total 21 Unit/Units
----------------------------	--------------------------	---------------------------

Lembaga Keuangan Financial Institutions



Total
35
Unit/Units

Koperasi Cooperative

Listrik Electricity Air Minum Drinking Water



Total 24.902 Unit/Units	Total 24.301 Unit/Units
-------------------------------	-------------------------------

PENJELASAN TEKNIS

1. Bank adalah sebuah lembaga intermediasi keuangan umumnya didirikan dengan kewenangan menerima simpanan uang, meminjamkan uang, dan menerbitkan promes atau yang dikenal sebagai banknote. Kata bank berasal dari bahasa Italia banca yang berarti tempat penukaran uang.
2. Sedangkan menurut undang-undang perbankan bank adalah badan usaha yang menghimpun dana dari masyarakat dalam bentuk simpanan dan menyalurkannya kepada masyarakat dalam bentuk kredit atau bentuk-bentuk lainnya dalam rangka meningkatkan taraf hidup rakyat banyak. Industri perbankan telah mengalami perubahan besar dalam beberapa tahun terakhir.
3. Menurut Bank Indonesia sesuai UU Perbankan 1992, struktur perbankan di Indonesia terdiri atas bank umum dan BPR. Perbedaan utama keduanya adalah kegiatan operasionalnya.
4. Koperasi dapat diartikan sebagai sebuah badan usaha yang beranggotakan sekumpulan orang yang kegiatannya berlandaskan prinsip koperasi

TECHNICAL NOTES

1. *Bank is a financial intermediary institution generally established with the authority to receive money, lend money, and issue promissory notes or what is known as paper money. The word bank comes from the Italian word banca which means a place to change money.*
2. *Meanwhile, according to the banking law, a bank is a business entity that collects funds from the public in the form of savings and distributes them to the public in the form of credit or other forms in order to improve the standard of living of the people. The banking industry has undergone major changes in recent years.*
3. *According to Bank Indonesia in accordance with the 1992 Banking Law, the banking structure in Indonesia consists of commercial banks and rural banks. The main difference between the two is their operational activities.*
4. *Cooperatives can be interpreted as a business entity consisting of a group of people whose activities are based on cooperative principles as well as a people's economic*

sekaligus sebagai gerakan ekonomi kerakyatan yang berasas kekeluargaan.

movement based on kinship.

5. Perdagangan atau perniagaan adalah kegiatan tukar menukar barang atau jasa atau keduanya yang berdasarkan kesepakatan bersama bukan pemaksaan.

5. *Trade or commerce is an activity of exchanging goods or services or both based on mutual agreement, not coercion.*

6. Pasar adalah tempat berdagang bagi penjual, dan tempat membeli bagi pembeli atau konsumen. Di pasar pembeli maupun penjual kemudian melakukan transaksi.

6. *The market is a place to trade for sellers, and a place to buy for buyers or consumers. In the market, buyers and sellers then make transactions.*

7. Minimarket adalah swalayan atau toko kecil yang menyediakan produk barang atau jasa yang dibutuhkan dalam kehidupan sehari-hari oleh masyarakat.

7. *Minimarkets are supermarkets or small shops that provide goods or services needed in everyday life by the community.*

ULASAN**DESCRIPTION**

Kegiatan perbankan yang ada di Kecamatan Medan Petisah yakni bank umum sebanyak 52 bank yang terdiri dari 4 bank di kelurahan Sei Sikambing D, 45 bank di kelurahan Petisah Tengah, 1 bank dengan masing-masing kelurahan Sekip, Sei Putih Timur I, dan Sei Putih Barat.

Perdagangan menjadi salah satu sektor yang paling berkontribusi dalam perkembangan Kecamatan Medan Petisah. Pada Tahun 2023 ada 3 pasar yang terdiri dari 1 pasar tradisional (tetap) dan 2 pasar mingguan (pekanan).

Kelompok pertokoan terbanyak terdapat di kelurahan Petisah Tengah dan Sei Putih Timur I masing-masing sebanyak 5 kelompok, kelurahan Sei Putih Barat sebanyak 4 kelompok, dan kelurahan Sei Sikambing D, Sekip, Sei Putih Timur II, Sei Putih Tengah masing-masing sebanyak 2 kelompok.

Pada tahun 2023 jumlah minimarket di Kecamatan Medan Petisah sebanyak 36 minimarket yang terdiri dari 3 minimarket di kelurahan Bandar Senembah, 2 minimarket di kelurahan Limau Mungkur, dan 1 minimarket di kelurahan Suka Maju.

Pada tahun 2023 ada sebanyak 66 Bengkel di Kecamatan Medan Petisah, yakni 31 bengkel mobil dan 35 bengkel sepeda motor.

Banking activities in the Medan Petisah District are 52 commercial banks consisting of 4 bank in Sei Sikambing D subdistrict, 45 bank in Petisah Tengah subdistrict, 1 bank with each in Sekip, Sei Putih Timur I, and Sei Putih subdistrict.

Trade is one of the sectors that most contribute to the development of Medan Petisah Subdistrict. In 2021 there were 3 markets which consisted of 1 traditional markets (fixed) and 2 weekly markets (non fixed).

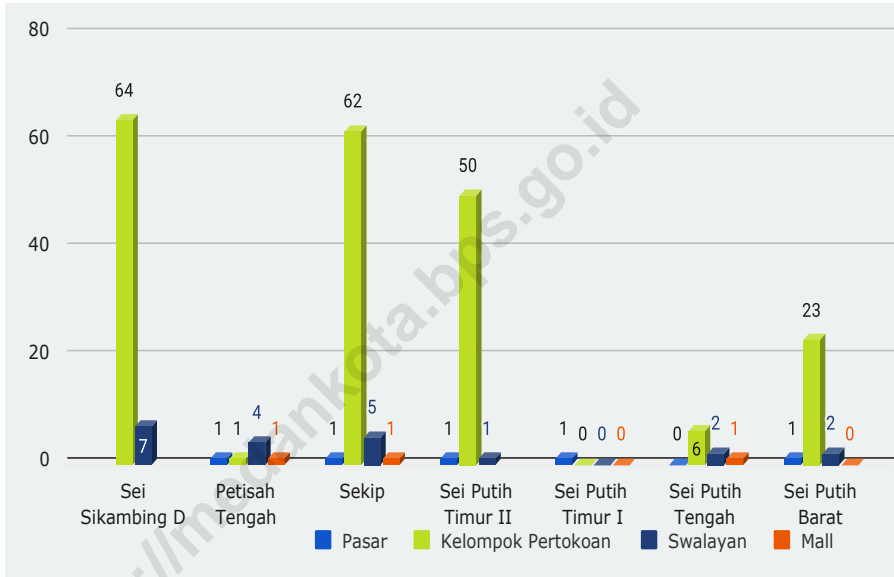
The most shopping groups are found in Petisah Tengah and Sei Putih Timur with 5 groups, Sei Putih Barat with 4 groups, and Sei Sikambing D, Sekip, Sei Putih Timur II, Sei Putih Tengah each with 2 group.

In 2023 the number of minimarkets in Medan Petisah District is 36 minimarkets consisting of 3 minimarkets in Bandar Senembah locality, 2 mini-markets in Limau Mungkur locality and 2 mini-markets in Suka Maju locality.

In 2023 there were 66 workshops in the District of Medan Petisah, namely 31 car repair shops, and 35 motor cycle repair.

Gambar 7.1
Figures

Jumlah Pasar, Kelompok Pertokoan, Swalayan/ Minimarket, Mall/Plaza di Kecamatan Medan Petisah, 2023
Number of Markets, Retail Complex, Minimarket, and Plaza by Subdistrict in Medan Petisah Subdistrict, 2023



Sumber/Source : Kantor Camat Medan Petisah/Office of Medan Petisah Subdistrict

7. PERBANKAN, KOPERASI, DAN PERDAGANGAN BANKING, COOPERATIVE, AND TRADE

Tabel 7.1 Jumlah Pasar, Kelompok Pertokoan, Swalayan/ Minimarket, Mall/Plaza di Kecamatan Medan Petisah, 2023
Number of Markets, Retail Complex, Minimarket, and Plaza by Subdistrict in Medan Petisah District, 2023

Kelurahan Subdistrict	Pasar (Market)	Kelompok Pertokoan (Retail Complex)	Swalayan (Minimarket)	Mall (Plaza)
(1)	(2)	(3)	(4)	(5)
Sei Sikambang D	-	64	7	-
Petisah Tengah	1	1	4	1
SEKIP	1	62	5	1
Sei Putih Timur II	1	50	1	-
Sei Putih Timur I	1	-	-	-
Sei Putih Tengah	-	6	2	1
Sei Putih Barat	1	23	2	-
Medan Petisah	5	206	21	3

Sumber/Source : Kantor Camat Medan Petisah/Office of Medan Petisah Subdistrict

Tabel
Table 7.2

**Jumlah Pasar Menurut Pengelola dan Kelurahan di
Kecamatan Medan Petisah, 2023**
*Number of Markets by Operator and Subdistricte in Medan
Petisah District, 2023*

Kelurahan Subdistrict	Pasar Dikelola Pemerintah The Government- Managed Market	Pasar Dikelola Swasta The Privately-Owned Market	Pasar Tanpa Pengelola Unmanaged Market
(1)			
Sei Sikambang D	-	-	-
Petisah Tengah	1	-	-
SEKIP	-	-	-
Sei Putih Timur II	1	-	1
Sei Putih Timur I	-	-	-
Sei Putih Tengah	-	-	-
Sei Putih Barat	-	1	-
Medan Petisah	2	1	1

Sumber/Source : Kantor Camat Medan Petisah/Office of Medan Petisah Subdistrict

Tabel 7.3
Table

Jumlah SPBU dan Agen Minyak Tanah (Pangklan) Menurut Kelurahan di Kecamatan Medan Petisah, 2023
Number of (SPBU) and Kerosene Agents by Subdistrict in Medan Petisah District, 2023

Kelurahan Subdistrict	SPBU Gas Station	Jumlah Agen Gas Number of Gas Agents	Jumlah Agen Minyak Tanah Number of Kerosene Agents
(1)			
Sei Sikambing D	2	5	-
Petisah Tengah	1	-	-
SEKIP	1	2	-
Sei Putih Timur II	-	3	-
Sei Putih Timur I	-	3	-
Sei Putih Tengah	-	-	-
Sei Putih Barat	-	11	-
Medan Petisah	4	24	-

Sumber/Source : Kantor Camat Medan Petisah/Office of Medan Petisah Subdistrict

Tabel
Table 7.4

Jumlah Bengkel Menurut Kelurahan di Kecamatan Medan Petisah, 2023
Number of Workshop Service by Locality in Medan Petisah District, 2023

Kelurahan Subdistrict	Bengkel Sepeda Motor Motorcycle Repair Shop	Bengkel Mobil Car repair shop
(1)	(2)	(3)
Sei Sikambang D	4	2
Petisah Tengah	5	12
S E K I P	1	3
Sei Putih Timur II	3	1
Sei Putih Timur I	5	-
Sei Putih Tengah	-	1
Sei Putih Barat	2	8
Medan Petisah	20	27

Sumber/Source : Kantor Camat Medan Petisah/Office of Medan Petisah Subdistrict

Tabel
Table 7.5

**Jumlah Tempat Pencucian Mobil (Doorsmer) Menurut
Kelurahan di Kecamatan Medan Petisah, 2023**
**Number of Car Wash Facilities by Subdistrict in Medan
Petisah District, 2023**

Kelurahan Subdistrict	Banyaknya Doorsmer Mobil	Banyaknya Doorsmer Sepeda Motor
(1)		
Sei Sikambang D	3	4
Petisah Tengah	2	6
SEKIP	2	1
Sei Putih Timur II	1	3
Sei Putih Timur I	-	-
Sei Putih Tengah	-	-
Sei Putih Barat	2	9
Medan Petisah	10	23

Sumber/Source : Kantor Camat Medan Petisah/Office of Medan Petisah Subdistrict

Tabel
Table 7.6

Jumlah Perusahaan Industri Besar/Sedang Kecil, dan Rumah Tangga Menurut Kelurahan di Kecamatan Medan Petisah, 2023
Number of Large/Medium/Small Industrial Enterprises and Households in Medan Petisah District, 2023

Kelurahan <i>Subdistrict</i>	Industri Besar/ Sedang <i>Macro/Middle industry</i>	Industri Kecil <i>Micro industry</i>	Industri RumahTangga <i>Home industry</i>	Jumlah <i>Total</i>
(1)	(2)	(3)	(4)	(5)
Sei Sikambang D	1	3	5	9
Petisah Tengah	-	7	35	42
SEKIP	3	2	5	10
Sei Putih Timur II	-	1	3	4
Sei Putih Timur I	-	-	-	-
Sei Putih Tengah	-	-	-	-
Sei Putih Barat	-	-	105	105
Medan Petisah	4	13	153	170

Sumber/Source : Kantor Camat Medan Petisah/Office of Medan Petisah Subdistrict

Tabel 7.7
Table

Jumlah Rumah Tangga Pelanggan Listrik Negara Menurut Kelurahan di Kecamatan Medan Petisah, 2023
Number of State Electricity Customers by Subdistrict Household in Medan Petisah District, 2023

Kelurahan Subdistrict	Banyaknya Pelanggan Rumah Tangga (Pelanggan) Number of Household Customers (Subscribers)	Banyaknya Pelanggan Non-Ruta (Pelanggan) Number of Non-RUTA Customers (Subscribers)	Jumlah (Pelanggan) Total (Subscribers)
(1)			
Sei Sikambang D	3.320	599	3.919
Petisah Tengah	2.512	-	2.512
S E K I P	3.052	-	3.052
Sei Putih Timur II	1.825	-	1.825
Sei Putih Timur I	7.355	-	7.355
Sei Putih Tengah	2.453	-	2.453
Sei Putih Barat	3.786	-	3.786
Medan Petisah	24.303	599	24.902

Sumber/Source : Kantor Lurah Se-kecamatan Medan Petisah/ Office of Locality in Medan Petisah Sub district

Tabel 7.8
Table

Jumlah Banyaknya Rumah Tangga Pelanggan Gas Negara per Kelurahan di Kecamatan Medan Petisah, 2023
Number of State Gas Customers by Subdistrict Household in Medan Petisah District, 2023

Kelurahan Subdistrict	Banyaknya Pelanggan Rumah Tangga (Pelanggan) Number of Household Customers (Subscribers)	Banyanya Pelanggan Non- Ruta (Pelanggan) Number of Non- RUTA Customers (Subscribers)	Jumlah (Pelanggan) Total (Subscribers)
(1)	(2)	(3)	(4)
Sei Sikambang D	-	-	-
Petisah Tengah	-	-	-
SEKIP	-	-	-
Sei Putih Timur II	-	-	-
Sei Putih Timur I	-	-	-
Sei Putih Tengah	-	-	-
Sei Putih Barat	-	-	-
Medan Petisah	-	-	-

Sumber/Source : Kantor Camat Medan Petisah/Office of Medan Petisah Subdistrict

Tabel 7.9
Table

Jumlah Banyaknya Rumah Tangga Pelanggan Air Minum Melalui PAM Menurut Kelurahan di Kecamatan Medan Petisah, 2023
Number of Households as Customers of PAM by Subdistrict in Medan Petisah District, 2023

Kelurahan Subdistrict	Banyaknya Pelanggan Rumah Tangga (Pelanggan) Number of Household Customers (Subscribers)	Banyaknya Pelanggan Non-Ruta (Pelanggan) Number of Non-RUTA Customers (Subscribers)	Jumlah (Pelanggan) Total (Subscribers)
(1)	(2)	(3)	(4)
Sei Sikambing D	3.821	98	3.919
Petisah Tengah	2.512	-	2.512
SEKIP	3.052	-	3.052
Sei Putih Timur II	1.825	-	1.825
Sei Putih Timur I	7.355	-	7.355
Sei Putih Tengah	1.852	-	1.852
Sei Putih Barat	3.786	-	3.786
Medan Petisah	24.203	98	24.301

Sumber/Source: Kantor Camat Medan Petisah/Office of Medan Petisah Subdistrict

Tabel 7.10 Jumlah Lembaga Keuangan Menurut Kelurahan di Kecamatan Medan Petisah, 2023
Table Number of Financial Institutions by Subdistrict in Medan Petisah District, 2023

Kelurahan Subdistrict	Bank Bank	Leasing/ Finance	Valuta Asing Foreign Currency Exchange	Koperasi	Pegadaian	Jumlah Total
(1)	(2)	(3)	(4)	(5)	(6)	(7)
Sei Sikambang D	5	2	-	-	-	7
Petisah Tengah	19	-	-	-	1	20
SEKIP	4	-	-	-	-	4
Sei Putih Timur II	-	-	-	1	-	1
Sei Putih Timur I	-	-	-	-	-	-
Sei Putih Tengah	1	-	-	-	1	2
Sei Putih Barat	1	-	-	-	-	1
Medan Petisah	30	2	-	1	2	35

Sumber/Source : Kantor Camat Medan Petisah/Office of Medan Petisah Subdistrict

DAFTAR PUSTAKA REFERENCES

- Badan Pusat Statistik. 2023. Proyeksi Penduduk Indonesia 2020–2050 Hasil Sensus Penduduk 2020. Jakarta.
- Undang-Undang Nomor 24 Tahun 2013 tentang Perubahan atas Undang-Undang Nomor 23 Tahun 2006 tentang Administrasi Kependudukan.
- Badan Pusat Statistik. 2021. Buku 3: Konsep dan Definisi Podes 2021. Jakarta: Badan Pusat Statistik.
- Badan Pusat Statistik. 2022. Buku 4 Konsep dan Definisi Survei Sosial Ekonomi Nasional Maret 2023. Jakarta: Badan Pusat Statistik.
- Badan Pusat Statistik. 2022. Buku 5 Pemanfaatan Data Susenas Kord dan KP Susenas Maret 2023. Jakarta: Badan Pusat Statistik.
- Kementerian Pekerjaan Umum dan Perumahan Rakyat. 2023. Buku Informasi Statistik Infrastruktur PUPR Tahun 2022. Jakarta: Pusat Data dan Teknologi Informasi, Kementerian PUPR.
- Indonesia. Peraturan Kepala Badan Pusat Statistik Nomor 120 Tahun 2020 Tentang Klasifikasi Desa Perkotaan dan Perdesaan di Indonesia 2020. Badan Pusat Statistik. Jakarta.
- Direktorat Jenderal Hortikultura & Badan Pusat Statistik. 2022. Pedoman Statistik Pertanian Hortikultura (SPH). Jakarta: Kementerian Pertanian

ST 2023

SENSUS PERTANIAN

BerAKHLAK  **# bangga melayani bangsa**
Berorientasi Pelayanan Akuntabel Kompeten Harmonis Loyal Adaptif Kolaboratif

DATA

MENCERDASKAN BANGSA

Enlighten Nation



**BADAN PUSAT STATISTIK
KOTA MEDAN**

BPS - Statistic Medan Municipality

Jl. Gaperta No. 311 Medan, 20124

Telp. : (061) 8449285, Fax (061) 8449270

Homepage : <http://medankota.bps.go.id> ; Email : bps1275@bps.go.id

ISSN 2830-2214



9 772830 221009