

KECAMATAN KUTOWINANGUN DALAM ANGKA 2020



<https://kebumenkab.go.id>



KECAMATAN KUTOWINANGUN DALAM ANGKA 2020



<https://kebumid>

Kecamatan Kutowinangun Dalam Angka 2020

ISBN: 978-602-5476-69-3

No. Publikasi: 33050.2024

Katalog: 1102001.3305100

Ukuran Buku: 14,8 cm x 21 cm

Jumlah Halaman: xx + 102 halaman

Naskah

Badan Pusat Statistik Kabupaten Kebumen

Gambar Kover oleh:

Badan Pusat Statistik Kabupaten Kebumen

Ilustrasi Kover:

Sensus Penduduk 2020

Diterbitkan oleh:

© BPS Kabupaten Kebumen

Dicetak oleh:

CV RetSMART Grafindo

Dilarang mengumumkan, mendistribusikan, mengomunikasikan, dan/atau menggandakan sebagian atau seluruh isi buku ini untuk tujuan komersial tanpa izin tertulis dari Badan Pusat Statistik

PETA WILAYAH KECAMATAN KUTOWINANGUN



KEPALA BPS KABUPATEN KEBUMEN



Kus Haryono, SST, M.Si



KATA SAMBUTAN

Kecamatan Kutowinangun Dalam Angka 2020 merupakan publikasi tahunan yang diterbitkan oleh BPS Kabupaten Kebumen. Disadari bahwa publikasi ini belum sepenuhnya memenuhi harapan pihak pemakai data khususnya para perencana, namun diharapkan dapat membantu melengkapi penyusunan rencana pembangunan di Kecamatan Kutowinangun.

Publikasi ini dapat terwujud berkat kerja sama dan bantuan dari berbagai pihak baik instansi pemerintah maupun swasta. Kepada semua pihak yang telah memberikan bantuan disampaikan penghargaan dan terimakasih yang sebesar-besarnya.

Walaupun publikasi ini telah disiapkan sebaik-baiknya, namun disadari masih ada kekurangan dan kesalahan yang terjadi. Untuk perbaikan publikasi ini, tanggapan dan saran yang bersifat konstruktif dari para pemakai sangat diharapkan.

Kebumen, September 2020

Kepala BPS

Kabupaten Kebumen

Kus Haryono, SST, M.Si

KATA PENGANTAR

Dengan mengucapkan syukur kehadiran Allah SWT penyusunan Buku KECAMATAN KUTOWINANGUN DALAM ANGKA 2020 dapat kami selesaikan yang merupakan kelanjutan dari publikasi yang sama tahun sebelumnya.

Buku ini memuat berbagai macam data seperti: geografi dan iklim, pemerintahan, penduduk, sosial, pertanian dan ekonomi.

Pada kesempatan ini kami menyampaikan terima kasih yang sebesar-besarnya kepada semua pihak, baik itu instansi pemerintah maupun non pemerintah yang telah membantu memberikan data dan informasi yang kami perlukan dalam penyusunan buku ini.

Kami menyadari bahwa buku ini masih jauh dari sempurna dan belum sepenuhnya bisa memenuhi semua kebutuhan data, namun diharapkan bahwa buku ini bisa memberikan kontribusi yang positif bagi pemakai data, khususnya berkaitan dengan kegiatan perencanaan pembangunan.

Kebumen, September 2020
Koordinator Statistik Kecamatan
Kutowinangun



Lina Wahyu Utami, A.Md.

DAFTAR ISI

	Halaman
Peta Wilayah Kecamatan Kebumen	iii
Kepala BPS Kabupaten Kebumen	v
Kata Sambutan	vii
Kata Pengantar.....	ix
Daftar Isi.....	xi
Daftar Tabel.....	xiii
Daftar Gambar.....	xix
Penjelasan Umum.....	xxi
1. Geografi dan Iklim.....	1
1.1 Geografi.....	6
1.2 Iklim.....	9
2. Pemerintahan.....	11
2.1 Wilayah Administratif.....	16
2.2 Aparatur Pemerintah Desa.....	18
2.3 Pemilihan Umum.....	20
3. Kependudukan.....	34
3.1 Kependudukan.....	38
4. Sosial.....	52
4.1 Pendidikan.....	56
4.2 Kesehatan.....	63
4.3 Agama.....	68
5. Pertanian.....	71
5.1 Tanaman Pangan.....	75
5.2 Hortikultura.....	81
5.3 Perkebunan.....	89
5.4 Peternakan.....	90
6. Ekonomi.....	94
6.1 Ekonomi.....	97

DAFTAR TABEL

Halaman

1	GEOGRAFI DAN IKLIM	
1.1	GEOGRAFI	
1.1.1	Luas Wilayah Menurut Desa di Kecamatan Kutowinangun, 2019.....	6
1.1.2	Tinggi Wilayah di Atas Permukaan Laut (DPL) Menurut Desa di Kecamatan Kutowinangun, 2019.....	7
1.1.3	Jarak dari Kantor Desa ke Kantor Camat Kutowinangun, 2019....	8
1.2	IKLIM	
1.2.1	Jumlah Curah Hujan dan Hari Hujan Menurut Bulan di Kecamatan Kutowinangun, 2019.....	9
2	PEMERINTAHAN	
2.1	Wilayah Administratif	
2.1.1	Penggolongan Status Desa dan Kelurahan di Wilayah Kecamatan Kutowinangun, 2018.....	16
2.1.2	Jumlah Rukun Warga (RW) dan Rukun Tetangga (RT) Menurut Desa di Kecamatan Kutowinangun, 2019.....	17
2.2	Aparatur Pemerintahan Desa	
2.2.1	Jumlah Aparatur Pemerintahan Desa di Kecamatan Kutowinangun, 2019.....	18
2.3	Pemilihan Umum	
2.3.1	Jumlah TPS dan Daftar Pemilih Tetap Menurut Desa di Kecamatan Kutowinangun pada Pilkada (Pilgub) Jawa Tengah 2018.....	20
2.3.2	Jumlah Perolehan Suara Menurut Desa di Kecamatan Kutowinangun pada Pilkada (Pilgub) Jawa Tengah 2018	21
2.3.3	Jumlah TPS dan Daftar Pemilih Tetap Menurut Desa di Kecamatan Kutowinangun pada Pemilu 2019.....	22
2.3.4	Daftar Perolehan Suara Pemilihan Presiden Menurut Desa di Kecamatan Kutowinangun pada Pemilu 2019.....	23

2.3.5	Daftar Perolehan Suara Pemilihan Legislatif DPR RI Menurut Desa di Kecamatan Kutowinangun pada Pemilu 2019.....	24
2.3.6	Daftar Perolehan Suara Pemilihan Legislatif DPRD Provinsi Menurut Desa di Kecamatan Kutowinangun pada Pemilu 2019...	27
2.3.7	Daftar Perolehan Suara Pemilihan Legislatif DPD Kabupaten Menurut Desa di Kecamatan Kutowinangun pada Pemilu 2019...	30

3 KEPENDUDUKAN

3.1. KEPENDUDUKAN

3.1.1	Jumlah Penduduk dan Laju Pertumbuhan Penduduk Menurut Desa di Kecamatan Kutowinangun, 2019.....	38
3.1.2	Jumlah Penduduk dan Rasio Jenis Kelamin Menurut Desa di Kecamatan Kutowinangun, 2019.....	39
3.1.3	Distribusi dan Kepadatan Penduduk Menurut Desa di Kecamatan Kutowinangun, 2019.....	40
3.1.4	Jumlah Penduduk Menurut Kelompok Umur dan Jenis Kelamin di Kecamatan Kutowinangun, 2019.....	41
3.1.5	Jumlah Penduduk Menurut Kelompok Umur dan Jenis Kelamin Per Desa di Kecamatan Kutowinangun, 2019.....	42
3.1.6	Jumlah Penduduk Menurut Klasifikasi Umur dan Jenis Kelamin di Kecamatan Kutowinangun, 2019.....	50

4 SOSIAL

4.1 PENDIDIKAN

4.1.1	Jumlah Sekolah, Murid, Guru, dan Rasio Murid-Guru Sekolah Dasar (SD) Menurut Desa di Kecamatan Kutowinangun, 2019.....	56
4.1.2	Jumlah Sekolah, Murid, Guru, dan Rasio Murid-Guru Madrasah Ibtidaiyah (MI) Menurut Desa di Kecamatan Kutowinangun, 2019.....	57
4.1.3	Jumlah Sekolah, Murid, Guru, dan Rasio Murid-Guru Sekolah Menengah Pertama (SMP) Menurut Desa di Kecamatan Kutowinangun, 2019.....	58
4.1.4	Jumlah Sekolah, Murid, Guru, dan Rasio Murid-Guru Madrasah Tsanawiyah (MTs) Menurut Desa di Kecamatan Kutowinangun, 2019.....	59

4.1.5	Jumlah Sekolah, Murid, Guru, dan Rasio Murid-Guru Sekolah Menengah Atas (SMA) Menurut Desa di Kecamatan Kutowinangun, 2019.....	60
4.1.6	Jumlah Sekolah, Murid, Guru, dan Rasio Murid-Guru Madrasah Aliyah (MA) Menurut Desa di Kecamatan Kutowinangun, 2019.....	61
4.1.7	Jumlah Sekolah, Murid, Guru, dan Rasio Murid-Guru Sekolah Menengah Kejuruan (SMK) Menurut Desa di Kecamatan Kutowinangun, 2019.....	62
4.2	KESEHATAN	
4.2.1	Jumlah Fasilitas Kesehatan Menurut Desa di Kecamatan Kutowinangun, 2019.....	63
4.2.2	Jumlah Upaya Kesehatan Bersumberdaya Masyarakat Menurut Desa di Kecamatan Kutowinangun, 2019.....	64
4.2.3	Jumlah Praktek Tenaga Kesehatan Menurut Desa di Kecamatan Kutowinangun, 2019.....	65
4.2.4	Jumlah Pasangan Usia Subur dan Peserta KB Aktif Menurut Desa di Kecamatan Kutowinangun, 2019.....	66
4.3	AGAMA	
4.3.1	Jumlah Tempat Ibadah Menurut Desa di Kecamatan Kutowinangun, 2019.....	68
5	PERTANIAN	
5.1	TANAMAN PANGAN	
5.1.1	Luas Lahan Sawah Menurut Desa dan Jenis Pengairan di Kecamatan Kebumen (hektar), 2019.....	75
5.1.2	Luas Lahan Tegal/Kebun, Ladang/Huma, dan Lahan yang Sementara Tidak Diusahakan Menurut Desa di Kecamatan Kutowinangun (hektar), 2019.....	76
5.1.3	Luas Panen dan Produksi Padi Sawah dan Padi Ladang Menurut Desa di Kecamatan Kutowinangun , 2019.....	77
5.1.4	Luas Panen dan Produksi Palawija Menurut Desa di Kecamatan Kutowinangun , 2019.....	78

5.2	HORTIKULTURA	
5.2.1	Luas Panen dan Produksi Tanaman Sayuran Menurut Desa di Kecamatan Kutowinangun , 2019.....	81
5.2.2	Produksi Buah-buahan (Kwintal) Menurut Desa di Kecamatan Kutowinangun, 2019.....	84
5.3	PERKEBUNAN	
5.3.1	Luas Tanaman Perkebunan Menurut Desa di Kecamatan Kutowinangun, 2019.....	89
5.4	PETERNAKAN	
5.4.1	Populasi Ternak dan Pemotongan Ternak Menurut Desa di Kecamatan Kutowinangun , 2019.....	90
5.4.2	Populasi Unggas Berdasarkan Jenis Unggas Menurut Desa di Kecamatan Kutowinangun, 2019.....	91
5.4.3	Jumlah Pemotongan Hewan Qurban Menurut Desa di Kecamatan Kutowinangun, 2019.....	92
6	EKONOMI	
6.1	EKONOMI	
6.1.1	Jumlah Lembaga Keuangan Menurut desa di Kecamatan Kutowinangun, 2019.....	97
6.1.2	Jumlah Sarana dan Prasarana Ekonomi Menurut Desa di Kecamatan Kutowinangun, 2019.....	98
6.1.3	Jumlah Industri Menurut Desa di Kecamatan Kutowinangun, 2019.....	100
6.1.4	Jumlah Keluarga Pengguna Listrik Menurut Desa di Kecamatan Kutowinangun, 2019.....	102

DAFTAR GAMBAR

	Halaman
1. Luas Wilayah Menurut Desa di Kecamatan Kutowinangun (km ²), 2019.....	5
2. Persentase Jumlah Daftar Pemilih Tetap (DPT) pada Pemilihan Umum (Pemilu) 2019 di Kecamatan Kutowinangun.....	14
3. Perolehan Suara Menurut Partai Peserta Pemilu 2019 pada Pemilu Legislatif DPR RI, DPRD Provinsi dan DPRD Kabupaten di Kecamatan Kutowinangun.....	15
4. Jumlah Penduduk Menurut Kelompok Umur di Kecamatan Kutowinangun, 2019.....	37
5. Persentase Jumlah Sekolah Dasar dan Sekolah Lanjutan di Kecamatan Kutowinangun, 2019.....	54
6. Produksi Padi Menurut Desa di Kecamatan Kutowinangun, 2019.....	73

Penjelasan Umum

Tanda-tanda, satuan-satuan, dan lain-lainnya yang digunakan dalam publikasi ini adalah sebagai berikut:

1. TANDA-TANDA


Data tidak tersedia	:	...
Tidak ada atau nol	:	—
Data dapat diabaikan	:	0
Tanda decimal	:	,
Data tidak dapat ditampilkan	:	NA
Angka perkiraan	:	e
Angka sementara	:	x
Angka sangat sementara	:	xx
Angka diperbaiki	:	r

2. SATUAN

barel	:	158,99 liter = $1/6,2898 \text{ m}^3$
hektar (ha)	:	10 000 m^2
kilometer (km)	:	1 000 meter (m)
kuintal	:	100 kg
ton	:	1 000 kg


Satuan lain: kaleng, batang, pulsa, ton kilometer (ton-km), jam, menit, persen (%).

Perbedaan angka di belakang koma disebabkan oleh pembulatan angka.



1. GEOGRAFI DAN IKLIM

<https://kebumenkab.br.go.id>



ULASAN

Kecamatan Kutowinangun terletak antara 7°45' Lintang Selatan dan 109°37' Bujur Timur. Luas wilayah Kecamatan Kutowinangun adalah 33,73 km².

Akhir tahun 2019, wilayah administrasi Kecamatan Kutowinangun terdiri dari 19 Desa yaitu Pekunden (1,71 km²), Tanjungmeru (1,70 km²), Kuwarisan (1,50 km²), Kutowinangun (1,08 km²), Lundong (1,01 km²), Mekarsari (1,31 km²), Babadsari (2,32 km²), Ungaran (1,32 km²), Mrinen (1,21 km²), Pejagatan (1,15 km²), Triwarno (2,75 km²), Korowelang (1,56 km²), Jlegiwinangun (2,78 km²), Lumbu (3,28 km²), Tanjungsari (2,16 km²), Kaliputih (1,42 km²), Tunjungseto (1,27 km²), Pesalakan (1,52 km²), Karangsari (2,68 km²).

Jarak antara Ibukota Kecamatan ke kantor Desa:

1. Kutowinangun – Pekunden: 3,0 km.
2. Kutowinangun - Tanjungmeru: 3,0 km.
3. Kutowinangun - Kuwarisan: 1,0 km.
4. Kutowinangun - Kutowinangun: 0,2 km.
5. Kutowinangun - Lundong: 0,5 km.
6. Kutowinangun - Mekarsari: 3,5 km.
7. Kutowinangun - Babadsari: 4,0 km.
8. Kutowinangun - Ungaran: 5,0 km.
9. Kutowinangun - Mrinen: 5,0 km.
10. Kutowinangun - Pejagatan: 5,5 km.
11. Kutowinangun - Triwarno: 6,0 km.
12. Kutowinangun - Korowelang: 7,0 km.
13. Kutowinangun - Jlegiwinangun: 6,0 km.
14. Kutowinangun - Lumbu: 6,0 km.
15. Kutowinangun - Tanjungsari: 3,0 km.
16. Kutowinangun - Kaliputih: 3,0 km.
17. Kutowinangun - Tunjungseto: 3,0 km.

GEOGRAFI DAN IKLIM

18. Kutowinangun - Pesalakan: 5,0 km.

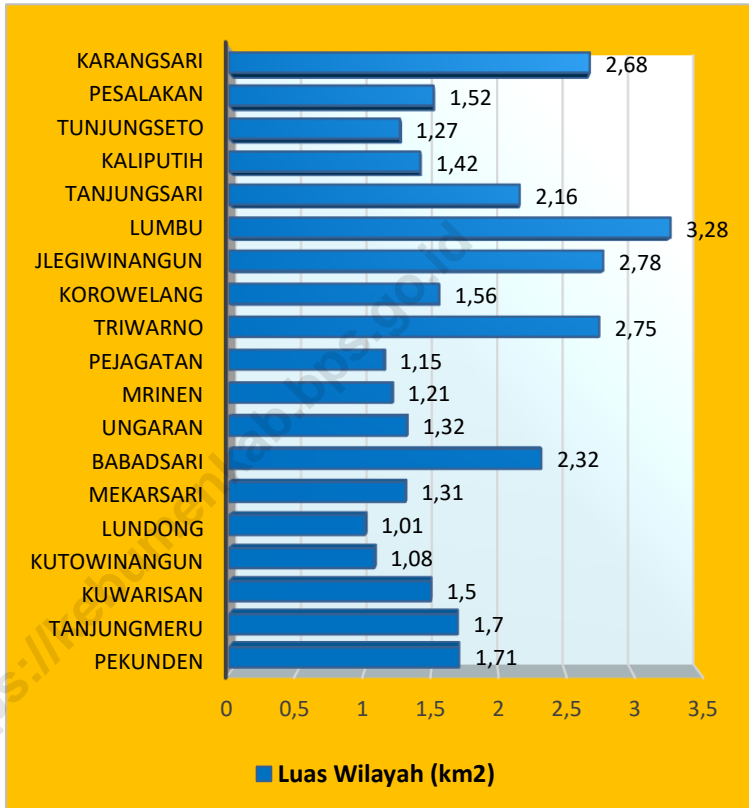
19. Kutowinangun - Karang Sari: 3,0 km.

Wilayah Kecamatan Kutowinangun memiliki batas-batas: Utara – Kecamatan Poncowarno; Selatan – Kecamatan Ambal; Barat – Kecamatan Kebumen ; Timur – Kecamatan Prembun.

Iklim

Menurut Kantor UPT DPUPR Unit SDA Bedegolan, curah hujan selama tahun 2019 sebesar 1.272 mm³ dan hari hujan sebanyak 64 hari. Jumlah hari hujan terbanyak ada di bulan Januari yaitu sebanyak 14 hari dengan curah hujan 450 mm³. Rata-rata curah hujan di tahun 2019 sebesar 106 mm³ dengan rata-rata hari hujan 5 hari.

Gambar 1 Luas Wilayah Menurut Desa di Kecamatan Kutowinangun (km²), 2019



1.1 GEOGRAFI

Tabel 1.1.1 Luas Wilayah Menurut Desa di Kecamatan Kutowinangun, 2019

	Desa	Luas (km²)	Persentase
	(1)	(2)	(3)
1.	Pekunden	1,71	2,53
2.	Tanjungmeru	1,70	2,52
3.	Kuwarisan	1,50	2,22
4.	Kutowinangun	1,08	1,60
5.	Lundong	1,01	1,50
6.	Mekarsari	1,31	1,94
7.	Babadsari	2,32	3,44
8.	Ungaran	1,32	1,96
9.	Mrinen	1,21	1,79
10.	Pejagatan	1,15	1,70
11.	Triwarno	2,75	4,08
12.	Korowelang	1,56	2,31
13.	Jlegiwinangun	2,78	4,12
14.	Lumbu	3,28	4,86
15.	Tanjungsari	2,16	3,20
16.	Kaliputih	1,42	2,10
17.	Tunjungseto	1,27	1,88
18.	Pesalakan	1,52	2,25
19.	Karangsari	2,68	3,97
Kecamatan Kutowinangun		33,73	100,00

Sumber: Kantor BPP Kutowinangun

Tabel 1.1.2 Tinggi Wilayah di Atas Permukaan Laut (DPL) Menurut Desa di Kecamatan Kutowinangun, 2019

Desa	Letak Kantor Desa	Tinggi (meter)
(1)	(2)	(3)
1. Pekunden	Pekunden	12
2. Tanjungmeru	Tanjungmeru	13
3. Kuwarisan	Kuwarisan	13
4. Kutowinangun	Kutowinangun	13
5. Lundong	Lundong	13
6. Mekarsari	Mekarsari	13
7. Babadsari	Babadsari	13
8. Ungaran	Ungaran	13
9. Mrinen	Mrinen	13
10. Pejagatan	Pejagatan	13
11. Triwarno	Triwarno	13
12. Korowelang	Korowelang	15
13. Jlegiwinangun	Jlegiwinangun	14
14. Lumbu	Lumbu	15
15. Tanjungsari	Tanjungsari	13
16. Kaliputih	Kaliputih	14
17. Tunjungseto	Tunjungseto	12
18. Pesalakan	Pesalakan	13
19. Karangsari	Karangsari	13

Sumber: Kantor Desa di Kecamatan Kutowinangun

Tabel 1.1.3 Jarak dari Kantor Desa ke Kantor Camat Kutowinangun, 2019

Desa	Melalui	Jarak
(1)	(2)	(3)
1. Pekunden	Kuwarisan - Kutowinangun	3,00
2. Tanjungmeru	Kuwarisan - Kutowinangun	3,00
3. Kuwarisan	Kutowinangun	1,00
4. Kutowinangun	-	-
5. Lundong	Kutowinangun	0,50
6. Mekarsari	Kutowinangun	3,00
7. Babadsari	Mekarsari - Kutowinangun	4,00
8. Ungaran	Mekarsari - Kutowinangun	5,00
9. Mrinen	Mekarsari - Kutowinangun	5,00
10. Pejagatan	Ungaran - Mekarsari - Kutowinangun	5,50
11. Triwarno	Ungaran - Mekarsari - Kutowinangun	6,00
12. Korowelang	Ungaran - Mekarsari - Kutowinangun	7,00
13. Jlegiwinangun	Babadsari - Mekarsari - Kutowinangun	6,00
14. Lumbu	Karangsari - Lundong - Kutowinangun	6,00
15. Tanjungsari	Lundong - Kutowinangun	3,00
16. Kaliputih	Kuwarisan - Kutowinangun	3,00
17. Tunjungseto	Kuwarisan - Kutowinangun	3,00
18. Pesalakan	Karangsari - Lundong - Kutowinangun	5,00
19. Karangsari	Lundong - Kutowinangun	4,00

Sumber: Kantor Desa di Kecamatan Kutowinangun

1.2 IKLIM

Tabel 1.2.1 Jumlah Curah Hujan dan Hari Hujan Menurut Bulan di Kecamatan Kutowinangun, 2019

Bulan	Curah Hujan (mm ³)	Hari Hujan
(1)	(2)	(3)
Januari	450	14
Februari	168	8
Maret	342	14
April	43	7
Mei	43	2
Juni	4	1
Juli	-	-
Agustus	2	1
September	-	-
Oktober	-	-
November	41	6
Desember	179	11
Jumlah	1 272	64

Sumber: UPT DPUPR Unit SDA Bedegolan



2. PEMERINTAHAN

<https://kebumenkab.go.id>



ULASAN

Wilayah Administrasi

Kecamatan Kutowinangun terbagi dalam 19 Desa, terdiri dari 80 Rukun Warga (RW) dan 245 Rukun Tetangga (RT).

Aparatur Pemerintahan Desa

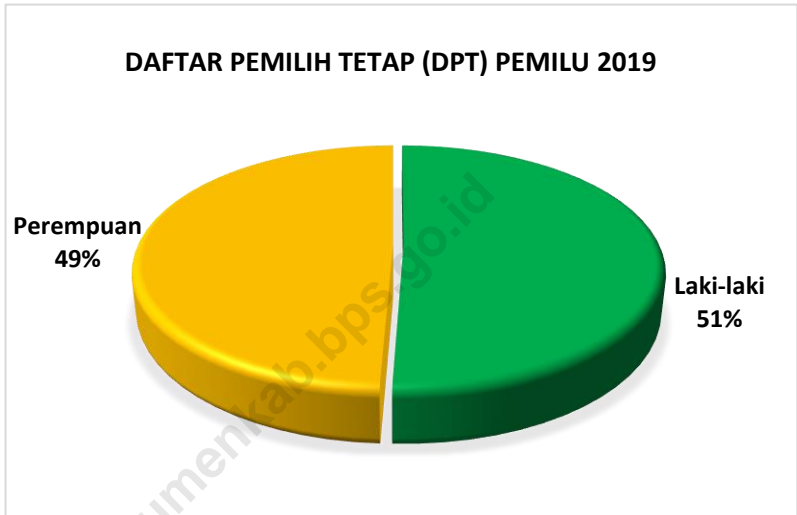
Pada tahun 2019, jumlah Aparatur Pemerintahan Desa di lingkungan Pemerintahan Desa di Kecamatan Kutowinangun sebanyak 533 orang yang terdiri dari 19 orang Kepala Desa, 15 orang Sekretaris Desa, 71 Orang Kepala Urusan, 64 Pelaksana Teknis (Kasie, Staf) dan 403 Pelaksana Kewilayahan (Kadus, Ketua RT, Ketua RW).

Pemilihan Umum

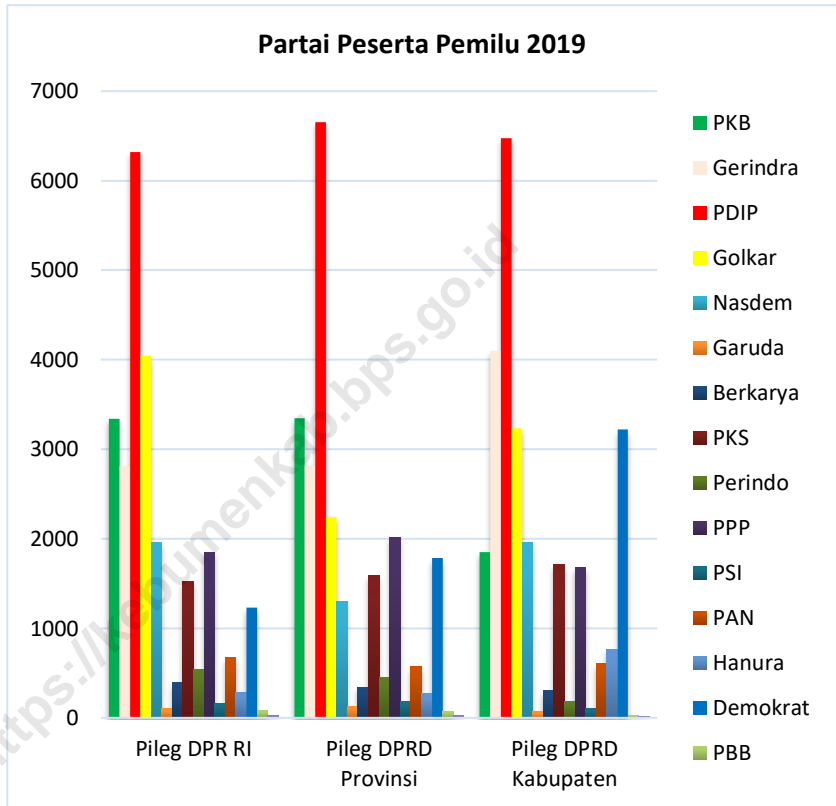
Tahun 2018, Jawa Tengah melaksanakan Pemilihan Umum Daerah untuk memilih Gubernur dan Wakil Gubernur Jawa Tengah periode 2018 – 2023 yang dikenal dengan istilah Pilgub Jateng. Seluruh Kabupaten yang ada di Provinsi Jawa Tengah melaksanakan Pilgub serentak, begitu pula dengan Kecamatan Kutowinangun. Jumlah TPS di Kecamatan Kutowinangun sebanyak 95 TPS dengan jumlah Daftar Pemilih Tetap (DPT) sebanyak 37.937 orang dan partisipasi pemilih sebesar 66,8 % atau sekitar 25.325 orang. Berdasarkan hasil Pilgub Jateng 2018 di Kecamatan Kutowinangun diperoleh hasil perolehan suara sah untuk pasangan H. Ganjar Pranowo, S.H, M.Ip dan H. Taj Yasin sebanyak 10.260 suara atau sebesar 42,09 % dari total suara sah, sedangkan untuk pasangan H. Sudirman Said dan Hj. Ida Fauziyah sebanyak 14.119 suara atau sebesar 57,91 % dari total suara sah.

Tahun 2019, KPU Indonesia melaksanakan Pemilihan Umum (Pemilu) serentak yaitu Pemilu Presiden dan Pemilu Legislatif periode 2019-2024. Pemilu Presiden diikuti oleh 2 pasang calon yaitu pasangan no. urut (1) Ir. H. Joko Widodo dan Prof. Dr. (H.C) KH. Ma'ruf Amin dan pasangan no. urut (2) H. Prabowo Subianto dan H. Sandiaga Salahudin Uno. Dari hasil Pemilu di peroleh perolehan suara untuk calon no. urut (1) sebesar 68,92 % dan calon no. urut (2) sebesar 31,08 %. Untuk Pemilu Legislatif baik DPR RI, DPRD Provinsi dan DPRD Kabupaten, partai yang memperoleh perolehan suara terbanyak yaitu Partai Demokrasi Indonesia Perjuangan (PDIP).

Gambar 2 Persentase Jumlah Daftar Pemilih Tetap (DPT) pada Pemilihan Umum (Pemilu) 2019 di Kecamatan Kutowinangun



Gambar 3 Perolehan Suara Menurut Partai Peserta Pemilu 2019 pada Pemilu Legislatif DPR RI, DPRD Provinsi dan DPRD Kabupaten di Kecamatan Kutowinangun



2.1 WILAYAH ADMINISTRATIF

Tabel 2.1.1 Penggolongan Status Desa dan Kelurahan di Wilayah Kecamatan Kutowinangun, 2019

Nama Wilayah	Status	
	Desa	Kelurahan
(1)	(2)	(3)
1 Pekunden	√	-
2 Tanjungmeru	√	-
3 Kuwarisan	√	-
4 Kutowinangun	√	-
5 Lundong	√	-
6 Mekarsari	√	-
7 Babadsari	√	-
8 Ungaran	√	-
9 Mrinen	√	-
10 Pejagatan	√	-
11 Triwarno	√	-
12 Korowelang	√	-
13 Jlegiwinangun	√	-
14 Lumbu	√	-
15 Tanjungsari	√	-
16 Kaliputih	√	-
17 Tunjungseto	√	-
18 Pesalakan	√	-
19 Karangsari	√	-
Jumlah	19	-

Sumber: Kantor Desa di Kecamatan Kutowinangun

Tabel 2.1.2 Jumlah Rukun Warga (RW) dan Rukun Tetangga (RT) Menurut Desa di Kecamatan Kutowinangun, 2019

	Desa	Rukun Warga (RW)	Rukun Tetangga (RT)
	(1)	(2)	(3)
1	Pekunden	2	8
2	Tanjungmeru	5	13
3	Kuwarisan	7	20
4	Kutowinangun	7	23
5	Lundong	3	12
6	Mekarsari	5	16
7	Babadsari	7	16
8	Ungaran	7	14
9	Mrinen	4	9
10	Pejagatan	4	12
11	Triwarno	5	16
12	Korowelang	3	6
13	Jlegiwinangun	4	15
14	Lumbu	3	7
15	Tanjungsari	4	16
16	Kaliputih	4	12
17	Tunjungseto	2	12
18	Pesalakan	2	10
19	Karangsari	2	8
	Kutowinangun	80	245

Sumber: Kantor Desa di Kecamatan Kutowinangun

2.2 APARATUR PEMERINTAHAN DESA

Tabel 2.2.1 Jumlah Aparatur Pemerintahan Desa Menurut Desa di Kecamatan Kutowinangun, 2019

Desa	Kepala Desa	Sekretaris Desa	Kepala Urusan
(1)	(2)	(3)	(4)
1 Pekunden	1	1	4
2 Tanjungmeru	1	1	5
3 Kuwarisan	1	1	6
4 Kutowinangun	1	1	5
5 Lundong	1	-	2
6 Mekarsari	1	1	6
7 Babadsari	1	-	2
8 Ungaran	1	1	4
9 Mrinen	1	-	3
10 Pejagatan	1	1	3
11 Triwarno	1	-	2
12 Korowelang	1	1	4
13 Jlegiwinangun	1	1	4
14 Lumbu	1	1	3
15 Tanjungsari	1	1	4
16 Kaliputih	1	1	3
17 Tunjungseto	1	1	3
18 Pesalakan	1	1	3
19 Karangsari	1	1	5
Kutowinangun	19	15	71

Lanjutan Tabel 2.2.1

Desa	Pelaksana Teknis (Kasie, Staf)	Pelaksana Kewilayahan (Kadus, Ketua RT, Ketua RW)
(1)	(2)	(3)
1 Pekunden	3	12
2 Tanjungmeru	3	21
3 Kuwarisan	2	32
4 Kutowinangun	5	37
5 Lundong	1	18
6 Mekarsari	7	25
7 Babadsari	3	30
8 Ungaran	3	27
9 Mrinen	3	16
10 Pejagatan	3	20
11 Triwarno	6	26
12 Korowelang	3	12
13 Jlegiwinangun	2	23
14 Lumbu	3	15
15 Tanjungsari	3	24
16 Kaliputih	3	19
17 Tunjungseto	3	16
18 Pesalakan	2	14
19 Karangsari	6	16
Kutowinangun	64	403

Sumber: Kantor Desa di Kecamatan Kutowinangun

2.3 PEMILIHAN UMUM

Tabel 2.3.1 Jumlah TPS dan Daftar Pemilih Tetap Menurut Desa di Kecamatan Kutowinangun pada Pilkada (Pilgub) Jawa Tengah, 2019

Desa	TPS	DPT	Pengguna Hak Pilih	Partisipasi (%)
(1)	(2)	(3)	(4)	(5)
1 Pekunden	3	1 454	862	59,3
2 Tanjungmeru	4	1 515	1 038	68,5
3 Kuwarisan	7	2 827	1 956	69,2
4 Kutowinangun	11	3 482	2 405	69,1
5 Lundong	5	1 867	1 227	65,7
6 Mekarsari	6	2 515	1 778	70,7
7 Babadsari	7	2 729	1 848	67,7
8 Ungaran	5	2 042	1 336	65,4
9 Mrinen	3	1 135	720	63,4
10 Pejagatan	5	2 032	1 301	64,0
11 Triwarno	5	2 352	1 645	69,9
12 Korowelang	4	1 459	871	59,7
13 Jlegiwinangun	6	2 180	1 354	62,1
14 Lumbu	5	2 126	1 413	66,5
15 Tanjungsari	5	2 308	1 560	67,6
16 Kaliputih	3	1 378	931	67,6
17 Tunjungseto	4	1 528	1 002	65,6
18 Pesalakan	2	872	639	73,3
19 Karang Sari	5	2 136	1 439	67,4
Kutowinangun	95	37 937	25 325	66,8

Sumber: Komisi Pemilihan Umum

Tabel 2.3.2 Jumlah Perolehan Suara Menurut Desa di Kecamatan Kutowinangun pada Pilkada (Pilgub) Jawa Tengah, 2018

Desa	H. Ganjar Pranowo, S.H, M.Ip dan H. Taj Yasin		H. Sudirman Said dan Hj. Ida Fauziyah	
	Suara	Persen	Suara	Persen
(1)	(2)	(3)	(4)	(5)
1 Pekunden	290	35,80	520	64,20
2 Tanjungmeru	308	31,59	667	68,41
3 Kuwarisan	804	43,20	1 057	56,80
4 Kutowinangun	1 141	49,46	1 166	50,54
5 Lundong	479	39,85	723	60,15
6 Mekarsari	798	47,30	889	52,70
7 Babadsari	673	37,56	1 119	62,44
8 Ungaran	568	43,86	727	56,14
9 Mrinen	302	43,08	399	56,92
10 Pejagatan	634	51,05	608	48,95
11 Triwarno	612	38,47	979	61,53
12 Korowelang	289	34,86	540	65,14
13 Jlegiwinangun	584	44,58	726	55,42
14 Lumbu	623	45,54	745	54,46
15 Tanjungsari	528	34,60	998	65,40
16 Kaliputih	352	39,60	537	60,40
17 Tunjungseto	476	49,58	484	50,42
18 Pesalakan	253	40,35	374	59,65
19 Karang Sari	546	38,81	861	61,19
Kutowinangun	10 260	42,09	14 119	57,91

Sumber: Komisi Pemilihan Umum

Tabel 2.3.3 Jumlah TPS dan Daftar Pemilih Tetap Menurut Desa di Kecamatan Kutowinangun pada Pemilu, 2019

Desa	TPS	Daftar Pemilih Tetap (DPT)		
		Laki-laki	Perempuan	Jumlah
(1)	(2)	(3)	(4)	(5)
1 Pekunden	7	748	698	1 446
2 Tanjungmeru	7	752	756	1 508
3 Kuwarisan	12	1 444	1 457	2 901
4 Kutowinangun	18	1 741	1 761	3 502
5 Lundong	7	980	915	1 895
6 Mekarsari	11	1 277	1 276	2 544
7 Babadsari	12	1 480	1 437	2 917
8 Ungaran	10	1 007	1 041	2 048
9 Mrinen	6	578	560	1 138
10 Pejagatan	9	1 043	996	2 039
11 Triwarno	10	1 201	1 168	2 369
12 Korowelang	7	783	704	1 487
13 Jlegiwinangun	10	1 101	1 088	2 197
14 Lumbu	10	1 131	1 012	2 143
15 Tanjungsari	10	1 151	1 154	2 305
16 Kaliputih	6	705	678	1 383
17 Tunjungseto	6	769	754	1 523
18 Pesalakan	4	453	407	860
19 Karangsari	8	1 099	1 048	2 147
Kutowinangun	170	19 443	18 910	38 352

Sumber: Komisi Pemilihan Umum

Tabel 2.3.4 Daftar Perolehan Suara Pemilihan Presiden Menurut Desa di Kecamatan Kutowinangun pada Pemilu, 2019

Desa	Ir. H. Joko Widodo – Prof. Dr. (H.C) KH. Ma’ruf Amin		(02) H. Prabowo Subianto – H. Sandiaga Salahudin Uno		Jumlah
	Suara	Persen	Suara	Persen	
(1)	(2)	(3)	(4)	(5)	(6)
1 Pekunden	713	73,35	259	26,65	972
2 Tanjungmeru	594	54,45	497	45,55	1 091
3 Kuwarisan	1 439	66,28	732	33,72	2 171
4 Kutowinangun	1 745	64,30	969	35,70	2 714
5 Lundong	900	65,90	464	34,02	1 364
6 Mekarsari	1 424	71,96	555	28,04	1 979
7 Babadsari	1 520	72,35	581	27,65	2 101
8 Ungaran	1 043	68,66	476	31,34	1 519
9 Mrinen	500	60,98	320	39,20	820
10 Pejagatan	1 087	73,64	389	26,36	1 476
11 Triwarno	1 096	63,91	619	36,09	1 715
12 Korowelang	601	62,15	366	37,85	967
13 Jlegiwinangun	1 037	70,98	424	29,02	1 461
14 Lumbu	1 123	74,87	377	25,13	1 500
15 Tanjungsari	1 171	68,00	551	32,00	1 722
16 Kaliputih	671	70,71	278	29,29	949
17 Tunjungseto	827	78,76	223	21,24	1 050
18 Pesalakan	542	83,51	107	16,49	649
19 Karang Sari	1 132	71,37	454	28,63	1 586
Kutowinangun	19 165	68,92	8 641	31,08	27 806

Sumber: Komisi Pemilihan Umum

Tabel 2.3.5 Daftar Perolehan Suara Pemilihan Legislatif DPR RI Menurut Desa di Kecamatan Kutowinangun pada Pemilu, 2019

Desa	PKB	Gerindra	PDIP	Golkar	NasDem	Garuda
(1)	(2)	(3)	(4)	(5)	(6)	(7)
1 Pekunden	102	157	361	37	56	-
2 Tanjungmeru	104	123	184	186	44	3
3 Kuwarisan	452	260	504	132	181	4
4 Kutowinangun	234	331	626	388	264	4
5 Lundong	132	119	256	156	55	8
6 Mekarsari	209	144	550	429	60	4
7 Babadsari	283	240	378	301	124	16
8 Ungaran	272	212	271	269	134	4
9 Mrinen	88	124	148	135	67	1
10 Pejagatan	154	163	353	194	153	5
11 Triwarno	172	216	212	291	107	6
12 Korowelang	61	93	184	176	29	7
13 Jlegiwinangun	177	145	284	184	204	4
14 Lumbu	102	96	344	368	91	15
15 Tanjungsari	255	108	382	193	218	4
16 Kaliputih	65	54	490	80	35	7
17 Tunjungseto	111	74	369	49	60	1
18 Pesalakan	130	41	168	66	43	2
19 Karangsari	240	112	257	408	39	6
Kutowinangun	3 343	2 812	6 321	4 042	1 964	101

Lanjutan Tabel 2.3.5

Desa	Berkarya	PKS	Perindo	PPP	PSI	PAN
(1)	(8)	(9)	(10)	(11)	(12)	(13)
1 Pekunden	13	66	15	35	4	10
2 Tanjungmeru	20	46	25	63	8	20
3 Kuwarisan	14	93	38	104	12	54
4 Kutowinangun	32	112	41	80	33	177
5 Lundong	21	40	32	78	6	47
6 Mekarsari	24	78	35	101	4	57
7 Babadsari	39	272	41	148	10	27
8 Ungaran	23	29	30	44	13	39
9 Mrinen	11	63	16	31	10	12
10 Pejagatan	28	33	25	133	2	22
11 Triwarno	25	214	33	155	6	25
12 Korowelang	18	80	10	151	7	11
13 Jlegiwinangun	19	89	35	81	1	16
14 Lumbu	28	67	21	107	6	42
15 Tanjungsari	13	85	22	175	5	47
16 Kaliputih	9	31	22	52	3	6
17 Tunjungseto	27	44	75	55	9	26
18 Pesalakan	5	5	12	84	7	17
19 Karangsari	22	73	16	173	13	14
Kutowinangun	391	1 520	544	1 850	159	669

Lanjutan Tabel 2.3.5

Desa	Hanura	Demokrat	PBB	PKPI	Jumlah
(1)	(14)	(15)	(16)	(17)	(18)
1 Pekunden	7	21	3	2	889
2 Tanjungmeru	77	40	1	-	944
3 Kuwarisan	12	75	6	6	1 947
4 Kutowinangun	8	74	5	4	2 413
5 Lundong	10	192	4	2	1 158
6 Mekarsari	6	96	2	4	1 803
7 Babadsari	5	36	4	1	1 925
8 Ungaran	15	55	2	1	1 413
9 Mrinen	3	36	3	1	749
10 Pejagatan	21	61	5	1	1 353
11 Triwarno	55	71	7	-	1 595
12 Korowelang	9	32	4	-	872
13 Jlegiwinangun	5	48	6	2	1 300
14 Lumbu	8	143	8	-	1 446
15 Tanjungsari	23	66	10	2	1 608
16 Kaliputih	12	24	2	-	892
17 Tunjungseto	4	39	3	1	947
18 Pesalakan	4	49	1	-	634
19 Karangsari	4	85	2	2	1 466
Kutowinangun	288	1 243	78	29	25 354

Sumber: Komisi Pemilihan Umum

Tabel 2.3.6 Daftar Perolehan Suara Pemilihan Legislatif DPRD Provinsi Jawa Tengah Menurut Desa di Kecamatan Kutowinangun pada Pemilu, 2019

Desa	PKB	Gerindra	PDIP	Golkar	NasDem	Garuda
(1)	(2)	(3)	(4)	(5)	(6)	(7)
1 Pekunden	110	145	323	33	24	3
2 Tanjungmeru	101	123	227	82	54	5
3 Kuwarisan	344	252	518	113	67	8
4 Kutowinangun	231	299	705	166	200	11
5 Lundong	131	85	282	90	22	7
6 Mekarsari	254	149	567	189	32	4
7 Babadsari	279	241	387	139	123	12
8 Ungaran	199	228	333	175	68	8
9 Mrinen	82	140	154	98	33	6
10 Pejagatan	190	174	417	130	57	8
11 Triwarno	185	205	243	136	61	11
12 Korowelang	48	98	227	106	34	5
13 Jlegiwinangun	150	164	338	117	119	4
14 Lumbu	120	78	397	118	54	15
15 Tanjungsari	279	122	308	136	254	4
16 Kaliputih	76	67	376	81	28	5
17 Tunjungseto	141	92	354	55	30	3
18 Pesalakan	133	51	198	37	16	5
19 Karang Sari	295	103	299	245	24	5
Kutowinangun	3 348	2 816	6 653	2 246	1 300	129

Lanjutan Tabel 2.3.6

Desa	Berkarya	PKS	Perindo	PPP	PSI	PAN
(1)	(8)	(9)	(10)	(11)	(12)	(13)
1 Pekunden	11	55	18	54	6	6
2 Tanjungmeru	10	44	19	62	10	17
3 Kuwarisan	26	99	25	90	17	50
4 Kutowinangun	31	107	27	79	27	178
5 Lundong	19	48	26	76	8	32
6 Mekarsari	13	77	34	141	14	41
7 Babadsari	29	289	35	177	11	29
8 Ungaran	9	41	41	80	12	30
9 Mrinen	12	62	13	30	11	16
10 Pejagatan	15	40	25	128	8	20
11 Triwarno	21	236	35	163	2	19
12 Korowelang	16	79	12	140	3	9
13 Jlegiwinangun	23	81	34	88	5	22
14 Lumbu	27	89	16	127	16	17
15 Tanjungsari	15	110	21	201	7	31
16 Kaliputih	10	41	17	72	3	10
17 Tunjungseto	28	30	31	49	9	21
18 Pesalakan	6	3	11	83	8	10
19 Karang Sari	22	57	13	180	6	16
Kutowinangun	343	1 588	453	2 020	183	574

Lanjutan Tabel 2.3.6

Desa	Hanura	Demokrat	PBB	PKPI	Jumlah
(1)	(14)	(15)	(16)	(17)	(18)
1 Pekunden	5	22	-	1	816
2 Tanjungmeru	87	50	2	-	893
3 Kuwarisan	9	117	6	6	1 747
4 Kutowinangun	7	122	7	3	2 200
5 Lundong	9	220	2	1	1 058
6 Mekarsari	25	124	7	3	1 674
7 Babadsari	2	48	6	4	1 811
8 Ungaran	10	90	2	1	1 327
9 Mrinen	-	55	1	3	716
10 Pejagatan	12	96	2	1	1 323
11 Triwarno	50	121	7	-	1 495
12 Korowelang	11	68	2	1	859
13 Jlegiwinangun	3	59	3	1	1 211
14 Lumbu	8	261	6	-	1 349
15 Tanjungsari	22	93	3	1	1 607
16 Kaliputih	9	20	2	1	818
17 Tunjungseto	3	38	7	-	891
18 Pesalakan	1	54	3	-	619
19 Karangsari	3	126	1	2	1 397
Kutowinangun	276	1 784	69	29	23 811

Sumber: Komisi Pemilihan Umum

Tabel 2.3.7 Daftar Perolehan Suara Pemilihan Legislatif DPRD Kabupaten Kebumen Menurut Desa di Kecamatan Kutowinangun pada Pemilu 2019

Desa	PKB	Gerindra	PDIP	Golkar	NasDem	Garuda
(1)	(2)	(3)	(4)	(5)	(6)	(7)
1 Pekunden	68	205	364	39	33	1
2 Tanjungmeru	39	127	280	143	68	-
3 Kuwarisan	286	456	556	125	55	4
4 Kutowinangun	158	375	813	230	172	3
5 Lundong	46	53	161	198	23	1
6 Mekarsari	142	219	605	280	80	4
7 Babadsari	159	426	286	269	295	8
8 Ungaran	76	535	185	283	93	5
9 Mrinen	50	168	139	121	57	1
10 Pejagatan	105	294	262	161	72	3
11 Triwarno	101	350	170	207	84	4
12 Korowelang	53	169	219	114	39	6
13 Jlegiwinangun	88	249	266	225	227	1
14 Lumbu	72	58	401	80	83	9
15 Tanjungsari	91	66	254	130	489	5
16 Kaliputih	35	76	476	107	21	7
17 Tunjungseto	135	131	437	52	14	2
18 Pesalakan	40	69	295	69	16	0
19 Karang Sari	109	69	304	401	34	2
Kutowinangun	1 853	4 095	6 473	3 234	1 955	66

Lanjutan Tabel 2.3.7

Desa	Berkarya	PKS	Perindo	PPP	PSI	PAN
(1)	(8)	(9)	(10)	(11)	(12)	(13)
1 Pekunden	13	74	9	64	1	12
2 Tanjungmeru	8	31	5	40	6	4
3 Kuwarisan	15	109	11	140	8	42
4 Kutowinangun	22	87	10	68	12	320
5 Lundong	16	44	3	29	4	11
6 Mekarsari	11	71	15	94	5	27
7 Babadsari	17	286	20	163	8	25
8 Ungaran	12	19	9	25	3	12
9 Mrinen	9	92	8	42	7	15
10 Pejagatan	19	45	18	113	7	7
11 Triwarno	19	246	8	125	4	16
12 Korowelang	16	101	3	116	4	10
13 Jlegiwinangun	19	113	19	47	3	15
14 Lumbu	13	106	14	136	10	17
15 Tanjungsari	5	173	7	147	3	21
16 Kaliputih	11	39	4	81	1	3
17 Tunjungseto	65	27	9	34	5	16
18 Pesalakan	7	3	8	90	4	10
19 Karangsari	10	50	4	126	4	19
Kutowinangun	307	1 716	184	1 680	99	602

Lanjutan Tabel 2.3.7


Desa	Hanura	Demokrat	PBB	PKPI	Jumlah
(1)	(14)	(15)	(16)	(17)	(18)
1 Pekunden	12	25	1	-	921
2 Tanjungmeru	281	16	-	-	1 048
3 Kuwarisan	13	185	3	3	2 011
4 Kutowinangun	18	224	2	4	2 518
5 Lundong	33	647	-	-	1 269
6 Mekarsari	3	323	3	1	1 883
7 Babadsari	5	42	2	2	2 013
8 Ungaran	22	158	2	2	1 441
9 Mrinen	1	52	-	-	762
10 Pejagatan	48	152	3	-	1 309
11 Triwarno	122	183	3	-	1 642
12 Korowelang	31	39	1	-	921
13 Jlegiwinangun	7	76	4	1	1 360
14 Lumbu	8	447	2	1	1 457
15 Tanjungsari	100	157	-	-	1 648
16 Kaliputih	33	16	-	2	912
17 Tunjungseto	12	55	-	-	994
18 Pesalakan	11	20	1	1	644
19 Karangsari	3	403	3	1	1 542
Kutowinangun	763	3 220	30	18	26 295

Sumber: Komisi Pemilihan Umum



3. KEPENDUDUKAN

<https://kebumenkab.go.id>



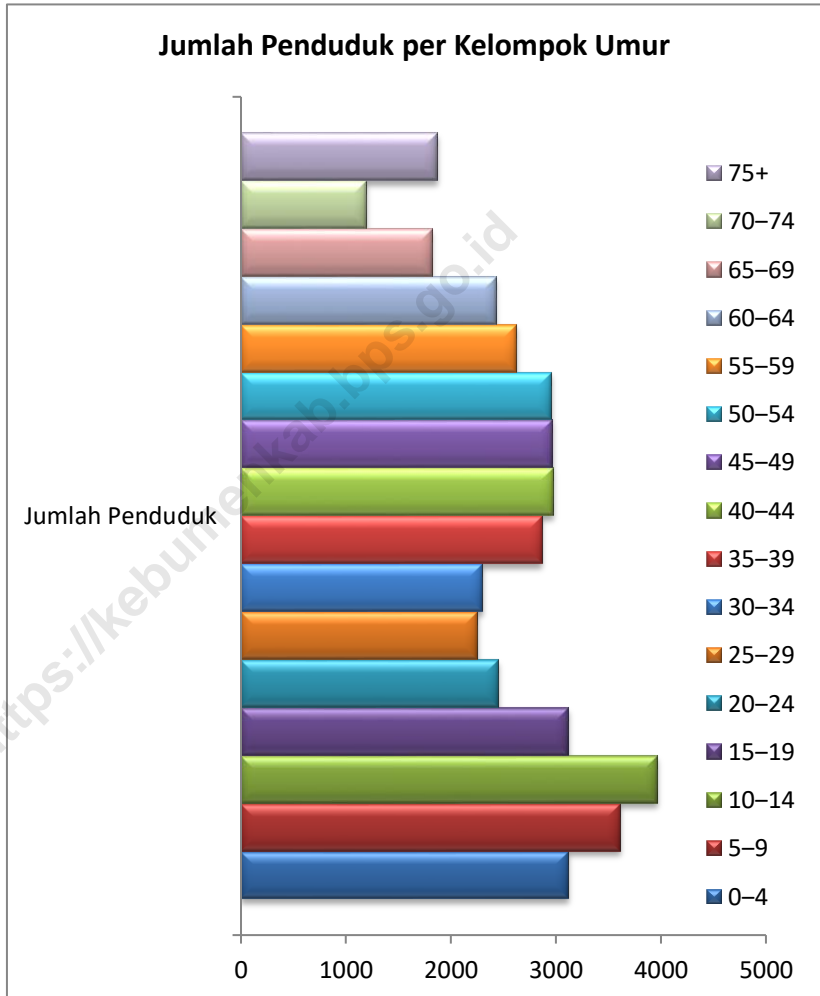
ULASAN

Kependudukan

Penduduk Kecamatan Kutowinangun berdasarkan proyeksi penduduk tahun 2019 sebanyak **42.72** jiwa yang terdiri dari **20.812** jiwa penduduk laki-laki dan **21.706** jiwa penduduk perempuan dengan laju pertumbuhan penduduk per tahun sebesar **0,22** %. Sementara itu besarnya angka rasio penduduk berjenis kelamin laki-laki terhadap penduduk berjenis kelamin perempuan sebesar **95,64** %.

Kepadatan penduduk di Kecamatan Kutowinangun tahun 2019 mencapai 1.262 jiwa/km² yang artinya setiap 1 km² luas wilayah di Kecamatan Kutowinangun dihuni oleh 1.262 jiwa. Jumlah penduduk paling banyak adalah kelompok umur 10 – 14 tahun sedangkan kelompok umur dengan jumlah terkecil yaitu umur 70 – 74 tahun.

Gambar 4 Jumlah Penduduk Menurut Kelompok Umur di Kecamatan Kutowinangun, 2019



KEPENDUDUKAN

3.1 KEPENDUDUKAN

Tabel 3.1.1 Jumlah Penduduk dan Laju Pertumbuhan Penduduk Menurut Desa di Kecamatan Kutowinangun, 2019

	Desa	Jumlah Penduduk		Laju Pertumbuhan Penduduk per Tahun (%)
		2018	2019	(4)
	(1)	(2)	(3)	(4)
1	Pekunden	1 560	1 562	0,13
2	Tanjungmeru	1 630	1 633	0,18
3	Kuwarisan	3 426	3 432	0,17
4	Kutowinangun	4 249	4 259	0,23
5	Lundong	2 084	2 087	0,14
6	Mekarsari	2 986	2 996	0,33
7	Babadsari	3 159	3 171	0,38
8	Ungaran	2 257	2 263	0,27
9	Mrinen	1 233	1 235	0,16
10	Pejagatan	2 319	2 321	0,09
11	Triwarno	2 571	2 579	0,31
12	Korowelang	1 719	1 720	0,06
13	Jlegiwinangun	2 320	2 327	0,30
14	Lumbu	2 260	2 265	0,22
15	Tanjungsari	2 545	2 547	0,08
16	Kaliputih	1 387	1 387	0,00
17	Tunjungseto	1 543	1 548	0,32
18	Pesalakan	909	914	0,55
19	Karangsari	2 320	2 326	0,26
Kutowinangun		42 477	42 572	0,22

Sumber: Proyeksi Penduduk Indonesia 2010–2035

Tabel 3.1.2 Jumlah Penduduk dan Rasio Jenis Kelamin Menurut Desa di Kecamatan Kutowinangun, 2019

	Desa	Jenis Kelamin			Rasio Jenis Kelamin
		Laki-Laki	Perempuan	Jumlah	
	(1)	(2)	(3)	(4)	(5)
1	Pekunden	800	762	1 562	104,99
2	Tanjungmeru	806	827	1 633	97,46
3	Kuwarisan	1 667	1 765	3 432	94,45
4	Kutowinangun	2 098	2 161	4 259	97,08
5	Lundong	1 045	1 042	2 087	100,29
6	Mekarsari	1 451	1 545	2 996	93,92
7	Babadsari	1 556	1 615	3 171	96,35
8	Ungaran	1 105	1 158	2 263	95,42
9	Mrinen	609	626	1 235	97,28
10	Pejagatan	1 158	1 163	2 321	99,57
11	Triwarno	1 295	1 284	2 579	100,86
12	Korowelang	873	847	1 720	103,07
13	Jlegiwinangun	1 070	1 257	2 327	85,12
14	Lumbu	1 033	1 232	2 265	83,85
15	Tanjungsari	1 236	1 311	2 547	94,28
16	Kaliputih	663	724	1 387	91,57
17	Tunjungseto	797	751	1 548	106,13
18	Pesalakan	429	485	914	88,45
19	Karangsari	1 121	1 205	2 326	93,03
Kutowinangun		20 812	21 706	42 572	95,64

Sumber: Proyeksi Penduduk Indonesia 2010–2035

KEPENDUDUKAN

Tabel 3.1.3 Distribusi dan Kepadatan Penduduk Menurut Desa di Kecamatan Kutowinangun, 2019

	Desa	Persentase Penduduk	Kepadatan Penduduk per km ²
	(1)	(2)	(3)
1	Pekunden	3,67	913
2	Tanjungmeru	3,84	961
3	Kuwarisan	8,06	2 288
4	Kutowinangun	10,00	3 944
5	Lundong	4,90	2 066
6	Mekarsari	7,04	2 287
7	Babadsari	7,45	1 367
8	Ungaran	5,32	1 714
9	Mrinen	2,90	1 021
10	Pejagatan	5,45	2 018
11	Triwarno	6,06	938
12	Korowelang	4,04	1 103
13	Jlegiwinangun	5,47	837
14	Lumbu	5,32	691
15	Tanjungsari	5,98	1 179
16	Kaliputih	3,26	977
17	Tunjungseto	3,64	1 219
18	Pesalakan	2,15	601
19	Karangsari	5,46	868
Kutowinangun		100,00	1 262

Sumber: Proyeksi Penduduk Indonesia 2010–2035

Tabel 3.1.4 Jumlah Penduduk Menurut Kelompok Umur dan Jenis Kelamin di Kecamatan Kutowinangun, 2019

Kelompok Umur	Jenis Kelamin		
	Laki-Laki	Perempuan	Jumlah
(1)	(2)	(3)	(4)
0-4	1 623	1 497	3 120
5-9	1 854	1 763	3 617
10-14	2 014	1 955	3 969
15-19	1 670	1 453	3 123
20-24	1 235	1 225	2 460
25-29	1 047	1 207	2 254
30-34	1 072	1 233	2 305
35-39	1 321	1 548	2 869
40-44	1 397	1 580	2 977
45-49	1 420	1 550	2 970
50-54	1 397	1 560	2 957
55-59	1 243	1 384	2 627
60-64	1 201	1 231	2 432
65-69	919	902	1 821
70-74	575	625	1 200
75+	824	1 047	1 871
Jumlah	20 812	21 706	42 572

Sumber: Proyeksi Penduduk Indonesia 2010-2035

Tabel 3.1.5 Jumlah Penduduk Menurut Kelompok Umur dan Jenis Kelamin Per Desa di Kecamatan Kutowinangun, 2019

Desa	0 – 4 Tahun		5 – 9 Tahun	
	Laki-laki	Perempuan	Laki-laki	Perempuan
(1)	(2)	(3)	(4)	(5)
1 Pekunden	51	57	82	49
2 Tanjungmeru	56	43	65	49
3 Kuwarisan	111	118	129	129
4 Kutowinangun	147	156	184	154
5 Lundong	79	74	88	82
6 Mekarsari	101	121	123	135
7 Babadsari	115	107	136	136
8 Ungaran	95	80	106	96
9 Mrinen	44	38	53	48
10 Pejagatan	97	91	116	114
11 Triwarno	124	86	125	103
12 Korowelang	62	60	71	72
13 Jlegiwinangun	82	99	104	94
14 Lumbu	115	98	103	113
15 Tanjungsari	92	81	96	118
16 Kaliputih	47	37	60	55
17 Tunjungseto	62	30	54	51
18 Pesalakan	40	35	47	49
19 Karangsari	103	86	112	116
Kutowinangun	1 623	1 497	1 854	1 763

Lanjutan Tabel 3.1.5

Desa	10 - 14 Tahun		15 - 19 Tahun	
	Laki-laki	Perempuan	Laki-laki	Perempuan
(1)	(2)	(3)	(4)	(5)
1 Pekunden	71	81	73	61
2 Tanjungmeru	74	78	59	48
3 Kuwarisan	153	140	125	129
4 Kutowinangun	183	161	156	152
5 Lundong	123	99	74	74
6 Mekarsari	135	139	114	93
7 Babadsari	144	139	128	91
8 Ungaran	91	94	74	67
9 Mrinen	69	51	52	36
10 Pejagatan	132	138	94	73
11 Triwarno	119	107	98	81
12 Korowelang	89	67	87	78
13 Jlegiwinangun	113	121	86	80
14 Lumbu	120	125	82	94
15 Tanjungsari	114	129	108	90
16 Kaliputih	58	68	56	54
17 Tunjungseto	79	72	68	60
18 Pesalakan	42	39	38	25
19 Karangsari	105	107	98	67
Kutowinangun	2 014	1 955	1 670	1 453

KEPENDUDUKAN

Lanjutan Tabel 3.1.5

Desa	20 - 24 Tahun		25 - 29 Tahun	
	Laki-laki	Perempuan	Laki-laki	Perempuan
(1)	(2)	(3)	(4)	(5)
1 Pekunden	51	34	50	41
2 Tanjungmeru	39	37	38	31
3 Kuwarisan	122	120	97	79
4 Kutowinangun	141	124	127	143
5 Lundong	68	56	47	65
6 Mekarsari	116	95	87	83
7 Babadsari	84	67	78	107
8 Ungaran	50	67	58	68
9 Mrinen	22	24	25	30
10 Pejagatan	58	72	52	59
11 Triwarno	56	63	55	51
12 Korowelang	81	62	48	48
13 Jlegiwinangun	44	61	39	54
14 Lumbu	51	79	47	77
15 Tanjungsari	84	87	59	75
16 Kaliputih	35	36	36	32
17 Tunjungseto	51	34	35	40
18 Pesalakan	23	41	18	36
19 Karangsari	59	66	51	88
Kutowinangun	1 235	1 255	1 047	1 207

Lanjutan Tabel 3.1.5

Desa	30 - 34 Tahun		35 - 39 Tahun	
	Laki-laki	Perempuan	Laki-laki	Perempuan
(1)	(2)	(3)	(4)	(5)
1 Pekunden	40	41	53	53
2 Tanjungmeru	35	44	53	64
3 Kuwarisan	100	90	98	129
4 Kutowinangun	133	128	144	154
5 Lundong	53	60	69	108
6 Mekarsari	85	99	103	120
7 Babadsari	77	98	107	110
8 Ungaran	61	60	73	75
9 Mrinen	25	23	38	49
10 Pejagatan	50	60	66	75
11 Triwarno	54	81	82	100
12 Korowelang	40	39	46	49
13 Jlegiwinangun	47	71	69	81
14 Lumbu	51	72	67	79
15 Tanjungsari	67	84	98	88
16 Kaliputih	33	39	35	54
17 Tunjungseto	45	37	44	52
18 Pesalakan	25	28	15	26
19 Karang Sari	51	79	61	82
Kutowinangun	1 072	1 233	1 321	1 548

KEPENDUDUKAN

Lanjutan Tabel 3.1.5

Desa	40 - 44 Tahun		45 - 49 Tahun	
	Laki-laki	Perempuan	Laki-laki	Perempuan
(1)	(2)	(3)	(4)	(5)
1 Pekunden	50	57	53	45
2 Tanjungmeru	50	53	57	60
3 Kuwarisan	139	132	126	133
4 Kutowinangun	157	157	148	181
5 Lundong	81	89	72	68
6 Mekarsari	102	115	98	106
7 Babadsari	104	125	118	129
8 Ungaran	69	91	85	88
9 Mrinen	37	56	49	51
10 Pejagatan	101	95	88	67
11 Triwarno	88	99	90	99
12 Korowelang	52	59	59	55
13 Jlegiwinangun	57	80	47	96
14 Lumbu	55	60	46	68
15 Tanjungsari	87	92	86	86
16 Kaliputih	44	59	43	49
17 Tunjungseto	47	55	59	72
18 Pesalakan	17	25	11	26
19 Karangsari	60	81	85	71
Kutowinangun	1 397	1 580	1 420	1 550

Tabel Lanjutan 3.1.5

Desa	50 - 54 Tahun		55 - 59 Tahun	
	Laki-laki	Perempuan	Laki-laki	Perempuan
(1)	(2)	(3)	(4)	(5)
1 Pekunden	61	63	52	34
2 Tanjungmeru	60	79	53	64
3 Kuwarisan	94	129	97	133
4 Kutowinangun	147	178	143	135
5 Lundong	70	50	53	51
6 Mekarsari	108	109	78	94
7 Babadsari	118	114	71	100
8 Ungaran	78	88	68	78
9 Mrinen	52	43	43	48
10 Pejagatan	63	77	61	60
11 Triwarno	98	88	62	79
12 Korowelang	44	50	41	44
13 Jlegiwinangun	80	82	81	111
14 Lumbu	52	94	51	69
15 Tanjungsari	86	99	62	73
16 Kaliputih	48	42	47	47
17 Tunjungseto	48	54	73	57
18 Pesalakan	29	37	30	31
19 Karangsari	61	84	77	76
Kutowinangun	1 397	1 560	1 243	1 384

Tabel Lanjutan 3.1.5

Desa	60 - 64 Tahun		65 - 69 Tahun	
	Laki-laki	Perempuan	Laki-laki	Perempuan
(1)	(2)	(3)	(4)	(5)
1 Pekunden	31	48	31	39
2 Tanjungmeru	57	58	46	41
3 Kuwarisan	113	107	67	69
4 Kutowinangun	89	116	81	77
5 Lundong	34	36	43	45
6 Mekarsari	68	62	52	64
7 Babadsari	84	97	73	66
8 Ungaran	70	69	51	58
9 Mrinen	32	48	22	21
10 Pejagatan	53	55	38	30
11 Triwarno	73	91	81	74
12 Korowelang	48	43	38	39
13 Jlegiwinangun	96	74	70	54
14 Lumbu	78	74	46	43
15 Tanjungsari	73	64	54	36
16 Kaliputih	33	49	36	42
17 Tunjungseto	51	38	30	38
18 Pesalakan	40	30	22	22
19 Karangsari	78	72	38	44
Kutowinangun	1 201	1 231	919	902

Tabel Lanjutan 3.1.5

Desa	70 - 74 Tahun		75 + Tahun	
	Laki-laki	Perempuan	Laki-laki	Perempuan
(1)	(2)	(3)	(4)	(5)
1 Pekunden	17	16	34	43
2 Tanjungmeru	30	46	34	32
3 Kuwarisan	49	51	47	77
4 Kutowinangun	44	45	74	100
5 Lundong	29	20	62	65
6 Mekarsari	31	41	50	69
7 Babadsari	41	35	78	94
8 Ungaran	34	29	42	50
9 Mrinen	18	24	28	36
10 Pejagatan	30	19	59	78
11 Triwarno	38	39	52	43
12 Korowelang	23	24	44	58
13 Jlegiwinangun	35	49	20	50
14 Lumbu	30	33	39	54
15 Tanjungsari	24	44	46	65
16 Kaliputih	21	29	31	32
17 Tunjungseto	19	32	32	29
18 Pesalakan	21	10	11	25
19 Karangsari	41	39	41	47
Kutowinangun	575	625	824	1 047

Sumber: Proyeksi Penduduk Indonesia 2010–2035

Tabel 3.1.6 Jumlah Penduduk Menurut Klasifikasi Umur dan Jenis Kelamin di Kecamatan Kutowinangun, 2019

Klasifikasi Umur	Laki -laki	Perempuan	Jumlah
(1)	(2)	(3)	(4)
Anak - anak (0 – 14 tahun)	5 215	5 491	10 706
Dewasa (15 – 64 tahun)	13 971	13 003	26 974
Lanjut usia (>65 tahun)	2 574	2 318	4 892
Jumlah	21 760	20 812	42 572

Sumber: Proyeksi Penduduk Indonesia 2010–2035



4. **SOSIAL**

<https://kebumenkab.go.id>

ULASAN

Pendidikan

Pendidikan merupakan kunci kemajuan bangsa. Dengan pendidikan yang baik maka kualitas sumber daya manusia suatu bangsa akan semakin unggul sehingga menciptakan bangsa yang maju. Suatu daerah dikatakan maju apabila didukung oleh fasilitas pendidikan berupa sekolah yang memadai. Jumlah Sekolah di Kecamatan Kutowinangun menurut Kementerian Pendidikan dan Kebudayaan dan Kementerian Agama sebanyak 42 sekolah dasar dan 6 sekolah lanjutan yang terdiri dari Sekolah Dasar (SD/MI) sebanyak 34 sekolah, Sekolah Menengah Pertama (SMP/MTs) sebanyak 8 sekolah, Sekolah Menengah Atas (SMA/MA) sebanyak 2 sekolah dan Sekolah Menengah Kejuruan (SMK) sebanyak 4 sekolah. Jumlah murid tingkat SD / MI sebanyak 4.190 murid, untuk tingkat SMP/ MTs sebanyak 2.848 murid dan untuk tingkat SMA/ MA/ SMK sebanyak 3.354 murid.

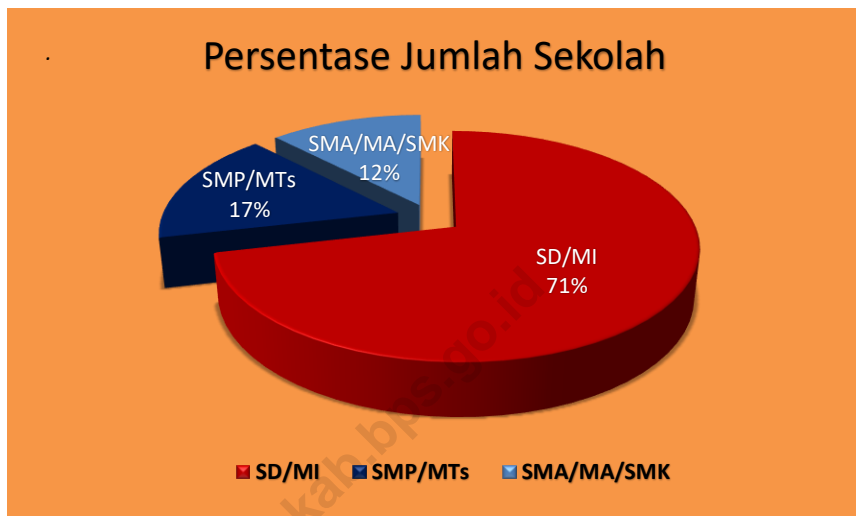
Kesehatan

Fasilitas kesehatan yang terdapat di Kecamatan Kutowinangun pada tahun 2019 terdapat 1 Rumah Sakit Swasta yang terletak di Desa Kutowinangun yaitu RSU Muhammadiyah Kutowinangun, 1 Puskesmas di Desa Kutowinangun, 2 Puskesmas Pembantu yang terletak di Desa Triwarno dan Tunjungseto, 5 Praktek Dokter Umum, 3 Praktek Dokter Gigi, 16 Poskesdes dan 58 Posyandu.

Agama

Tempat ibadah di Kecamatan Kutowinangun terdapat 71 Masjid , 199 Mushola dan 3 Gereja. Sedangkan vihara, pura dan klenteng tidak ada. Agama mayoritas yang dianut oleh penduduk Kecamatan Kutowinangun adalah Agama Islam.

Gambar 5 Persentase Jumlah Sekolah Dasar dan Sekolah Lanjutan di Kecamatan Kutowinangun, 2019



4.1 PENDIDIKAN

Tabel 4.1.1 Jumlah Sekolah, Murid, Guru, dan Rasio Murid-Guru Sekolah Dasar (SD) Menurut Desa di Kecamatan Kutowinangun, 2019

	Desa	Sekolah	Murid	Guru	Rasio Murid- Guru
	(1)	(2)	(3)	(4)	(5)
1	Pekunden	1	160	7	23
2	Tanjungmeru	1	148	7	21
3	Kuwarisan	3	224	23	32
4	Kutowinangun	3	512	30	73
5	Lundong	2	195	15	28
6	Mekarsari	2	330	14	47
7	Babadsari	1	144	6	21
8	Ungaran	1	143	10	20
9	Mrinen	1	87	9	12
10	Pejagatan	2	126	12	18
11	Triwarno	2	180	15	26
12	Korowelang	1	161	5	23
13	Jlegiwinangun	2	101	8	14
14	Lumbu	2	240	15	34
15	Tanjungsari	1	157	7	22
16	Kaliputih	1	116	7	17
17	Tunjungseto	1	145	7	21
18	Pesalakan	1	130	10	19
19	Karangsari	2	241	16	34
	Kutowinangun	30	3 540	223	16

Sumber: Kementerian Pendidikan dan Kebudayaan, Sistem Data Pokok Pendidikan, Data Tahun Ajaran 2019/2020

Tabel 4.1.2 Jumlah Sekolah, Murid, Guru, dan Rasio Murid-Guru Madrasah Ibtidaiyah (MI) Menurut Desa di Kecamatan Kutowinangun, 2019

	Desa	Sekolah	Murid	Guru	Rasio Murid- Guru
	(1)	(2)	(3)	(4)	(5)
1	Pekunden	-	-	-	-
2	Tanjungmeru	-	-	-	-
3	Kuwarisan	-	-	-	-
4	Kutowinangun	-	-	-	-
5	Lundong	-	-	-	-
6	Mekarsari	-	-	-	-
7	Babadsari	1	192	14	14
8	Ungaran	-	-	-	-
9	Mrinen	-	-	-	-
10	Pejagatan	1	149	11	14
11	Triwarno	1	191	13	15
12	Korowelang	-	-	-	-
13	Jlegiwinangun	-	-	-	-
14	Lumbu	-	-	-	-
15	Tanjungsari	1	118	10	12
16	Kaliputih	-	-	-	-
17	Tunjungseto	-	-	-	-
18	Pesalakan	-	-	-	-
19	Karangsari	-	-	-	-
	Kutowinangun	4	650	48	14

Sumber: Kementerian Agama, EMIS, Data Tahun Ajaran 2019/2020

Tabel 4.1.3 Jumlah Sekolah, Murid, Guru, dan Rasio Murid-Guru Sekolah Menengah Pertama (SMP) Menurut Desa di Kecamatan Kutowinangun, 2019

	Desa	Sekolah	Murid	Guru	Rasio Murid- Guru
	(1)	(2)	(3)	(4)	(5)
1	Pekunden	-	-	-	-
2	Tanjungmeru	-	-	-	-
3	Kuwarisan	-	-	-	-
4	Kutowinangun	4	1 168	66	18
5	Lundong	-	-	-	-
6	Mekarsari	-	-	-	-
7	Babadsari	1	667	34	20
8	Ungaran	-	-	-	-
9	Mrinen	-	-	-	-
10	Pejagatan	-	-	-	-
11	Triwarno	-	-	-	-
12	Korowelang	-	-	-	-
13	Jlegiwinangun	-	-	-	-
14	Lumbu	-	-	-	-
15	Tanjungsari	-	-	-	-
16	Kaliputih	-	-	-	-
17	Tunjungseto	-	-	-	-
18	Pesalakan	-	-	-	-
19	Karangsari	-	-	-	-
	Kutowinangun	5	1 835	100	18

Sumber: Kementerian Pendidikan dan Kebudayaan, Sistem Data Pokok Pendidikan, Data Tahun Ajaran 2019/2020

Tabel 4.1.4 Jumlah Sekolah, Murid, Guru, dan Rasio Murid-Guru Madrasah Tsanawiyah (MTs) Menurut Desa di Kecamatan Kutowinangun, 2019

	Desa	Sekolah	Murid	Guru	Rasio Murid- Guru
	(1)	(2)	(3)	(4)	(5)
1	Pekunden	-	-	-	-
2	Tanjungmeru	-	-	-	-
3	Kuwarisan	-	-	-	-
4	Kutowinangun	-	-	-	-
5	Lundong	1	863	78	11
6	Mekarsari	-	-	-	-
7	Babadsari	-	-	-	-
8	Ungaran	-	-	-	-
9	Mrinen	-	-	-	-
10	Pejagatan	-	-	-	-
11	Triwarno	-	-	-	-
12	Korowelang	-	-	-	-
13	Jlegiwinangun	-	-	-	-
14	Lumbu	1	69	13	5
15	Tanjungsari	-	-	-	-
16	Kaliputih	-	-	-	-
17	Tunjungseto	-	-	-	-
18	Pesalakan	-	-	-	-
19	Karangsari	1	81	17	5
	Kutowinangun	3	1 013	108	9

Sumber: Kementerian Agama, EMIS, Data Tahun Ajaran 2019/2020

Tabel 4.1.5 Jumlah Sekolah, Murid, Guru, dan Rasio Murid-Guru Sekolah Menengah Atas (SMA) Menurut Desa di Kecamatan Kutowinangun, 2019

	Desa	Sekolah	Murid	Guru	Rasio Murid- Guru
	(1)	(2)	(3)	(4)	(5)
1	Pekunden	-	-	-	-
2	Tanjungmeru	-	-	-	-
3	Kuwarisan	-	-	-	-
4	Kutowinangun	1	1 033	55	19
5	Lundong	-	-	-	-
6	Mekarsari	-	-	-	-
7	Babadsari	-	-	-	-
8	Ungaran	-	-	-	-
9	Mrinen	-	-	-	-
10	Pejagatan	-	-	-	-
11	Triwarno	-	-	-	-
12	Korowelang	-	-	-	-
13	Jlegiwinangun	-	-	-	-
14	Lumbu	-	-	-	-
15	Tanjungsari	-	-	-	-
16	Kaliputih	-	-	-	-
17	Tunjungseto	-	-	-	-
18	Pesalakan	-	-	-	-
19	Karangsari	-	-	-	-
	Kutowinangun	1	1 033	55	19

Sumber: Kementerian Pendidikan dan Kebudayaan, Sistem Data Pokok Pendidikan, Data Tahun Ajaran 2019/2020

Tabel 4.1.6 Jumlah Sekolah, Murid, Guru, dan Rasio Murid-Guru Madrasah Aliyah (MA) Menurut Desa di Kecamatan Kutowinangun, 2019

	Desa	Sekolah	Murid	Guru	Rasio Murid-Guru
	(1)	(2)	(3)	(4)	(5)
1	Pekunden	-	-	-	-
2	Tanjungmeru	-	-	-	-
3	Kuwarisan	-	-	-	-
4	Kutowinangun	1	478	58	8
5	Lundong	-	-	-	-
6	Mekarsari	-	-	-	-
7	Babadsari	-	-	-	-
8	Ungaran	-	-	-	-
9	Mrinen	-	-	-	-
10	Pejagatan	-	-	-	-
11	Triwarno	-	-	-	-
12	Korowelang	-	-	-	-
13	Jlegiwinangun	-	-	-	-
14	Lumbu	-	-	-	-
15	Tanjungsari	-	-	-	-
16	Kaliputih	-	-	-	-
17	Tunjungseto	-	-	-	-
18	Pesalakan	-	-	-	-
19	Karangsari	-	-	-	-
	Kutowinangun	1	478	58	8

Sumber: Kementerian Agama, EMIS, Data Tahun Ajaran 2019/2020

Tabel 4.1.7 Jumlah Sekolah, Murid, Guru, dan Rasio Murid-Guru Sekolah Menengah Kejuruan (SMK) Menurut Desa di Kecamatan Kutowinangun, 2019

	Desa	Sekolah	Murid	Guru	Rasio Murid-Guru
	(1)	(2)	(3)	(4)	(5)
1	Pekunden	-	-	-	-
2	Tanjungmeru	-	-	-	-
3	Kuwarisan	3	1 323	54	24
4	Kutowinangun	1	520	42	12
5	Lundong	-	-	-	-
6	Mekarsari	-	-	-	-
7	Babadsari	-	-	-	-
8	Ungaran	-	-	-	-
9	Mrinen	-	-	-	-
10	Pejagatan	-	-	-	-
11	Triwarno	-	-	-	-
12	Korowelang	-	-	-	-
13	Jlegiwinangun	-	-	-	-
14	Lumbu	-	-	-	-
15	Tanjungsari	-	-	-	-
16	Kaliputih	-	-	-	-
17	Tunjungseto	-	-	-	-
18	Pesalakan	-	-	-	-
19	Karangsari	-	-	-	-
	Kutowinangun	4	1 843	96	19

Sumber: Kementerian Pendidikan dan Kebudayaan, Sistem Data Pokok Pendidikan, Data Tahun Ajaran 2019/2020

4.2 KESEHATAN

Tabel 4.2.1 Jumlah Fasilitas Kesehatan Menurut Desa di Kecamatan Kutowinangun, 2019

	Desa	Rumah Sakit	Rumah Bersalin	Puskesmas	Poliklinik	Pustu
	(1)	(2)	(3)	(4)		(5)
1	Pekunden	-	-	-	-	-
2	Tanjungmeru	-	-	-	-	-
3	Kuwarisan	-	-	-	-	-
4	Kutowinangun	1	-	1	-	-
5	Lundong	-	-	-	-	-
6	Mekarsari	-	-	-	-	-
7	Babadsari	-	-	-	-	-
8	Ungaran	-	-	-	-	-
9	Mrinen	-	-	-	-	-
10	Pejagatan	-	-	-	-	-
11	Triwarno	-	-	-	-	1
12	Korowelang	-	-	-	-	-
13	Jlegiwinangun	-	-	-	-	-
14	Lumbu	-	-	-	-	-
15	Tanjungsari	-	-	-	-	-
16	Kaliputih	-	-	-	-	-
17	Tunjungseto	-	-	-	-	1
18	Pesalakan	-	-	-	-	-
19	Karangsari	-	-	-	-	-
Kutowinangun		1	-	1	-	2

Sumber: Pendataan Potensi Desa 2019

Tabel 4.2.2 Jumlah Upaya Kesehatan Bersumberdaya Masyarakat Menurut Desa di Kecamatan Kutowinangun, 2019

	Desa	Upaya Kesehatan Bersumberdaya Masyarakat		
		Poskesdes	Polindes	Posyandu
	(1)	(2)	(3)	(4)
1	Pekunden	1	-	3
2	Tanjungmeru	1	-	2
3	Kuwarisan	1	-	4
4	Kutowinangun	-	-	6
5	Lundong	1	-	3
6	Mekarsari	1	-	3
7	Babadsari	1	-	5
8	Ungaran	1	-	5
9	Mrinen	1	-	3
10	Pejagatan	1	-	4
11	Triwarno	-	-	3
12	Korowelang	1	-	2
13	Jlegiwinangun	1	-	1
14	Lumbu	1	-	2
15	Tanjungsari	1	-	3
16	Kaliputih	1	-	3
17	Tunjungseto	-	-	3
18	Pesalakan	1	-	1
19	Karangsari	1	-	2
Kutowinangun		16	-	58

Sumber: Pendataan Potensi Desa 2019

Tabel 4.2.3 Jumlah Praktek Tenaga Kesehatan Menurut Desa di Kecamatan Kutowinangun, 2019

	Desa	Praktek Dokter Umum	Praktek Dokter Gigi
	(1)	(2)	(3)
1	Pekunden	-	-
2	Tanjungmeru	-	-
3	Kuwarisan	2	1
4	Kutowinangun	1	-
5	Lundong	-	1
6	Mekarsari	1	1
7	Babadsari	-	-
8	Ungaran	-	-
9	Mrinen	1	-
10	Pejagatan	-	-
11	Triwarno	-	-
12	Korowelang	-	-
13	Jlegiwinangun	-	-
14	Lumbu	-	-
15	Tanjungsari	-	-
16	Kaliputih	-	-
17	Tunjungseto	-	-
18	Pesalakan	-	-
19	Karangsari	-	-
	Kutowinangun	5	3

Sumber: Pendataan Potensi Desa 2019

Tabel 4.2.4 Jumlah Pasangan Usia Subur dan Peserta KB Aktif Menurut Desa di Kecamatan Kutowinangun, 2019

Desa	Jumlah PUS	Peserta KB Aktif			
		IUD	MOW	MOP	Kondom
(1)	(2)	(3)	(4)	(5)	(6)
1 Pekunden	226	27	4	-	15
2 Tanjungmeru	207	36	2	-	17
3 Kuwarisan	534	78	17	-	30
4 Kutowinangun	453	64	7	-	18
5 Lundong	334	47	6	-	11
6 Mekarsari	171	19	7	-	13
7 Babadsari	243	24	3	1	8
8 Ungaran	400	26	2	-	21
9 Mrinen	210	6	4	-	9
10 Pejagatan	443	45	12	-	10
11 Triwarno	411	36	10	-	43
12 Korowelang	324	36	9	-	14
13 Jlegiwinangun	446	34	10	-	27
14 Lumbu	334	29	6	-	13
15 Tanjungsari	388	45	7	-	25
16 Kaliputih	338	30	4	-	7
17 Tunjungseto	357	11	4	-	12
18 Pesalakan	247	23	6	-	1
19 Karangsari	231	17	8	-	21
Kutowinangun	6 297	633	128	1	331

Lanjutan Tabel 4.2.9

	Desa	Peserta KB Aktif			
		Implan	Suntikan	Pil	Jumlah
	(1)	(3)	(4)	(5)	(6)
1	Pekunden	16	78	11	151
2	Tanjungmeru	19	50	19	143
3	Kuwarisan	29	177	38	369
4	Kutowinangun	37	99	35	261
5	Lundong	49	77	22	212
6	Mekarsari	20	35	10	104
7	Babadsari	42	68	23	168
8	Ungaran	36	135	33	253
9	Mrinen	17	61	7	104
10	Pejagatan	32	209	24	332
11	Triwarno	25	141	40	295
12	Korowelang	18	84	7	168
13	Jlegiwinangun	24	156	59	310
14	Lumbu	26	80	41	195
15	Tanjungsari	29	90	35	231
16	Kaliputih	10	117	18	186
17	Tunjungseto	22	130	32	211
18	Pesalakan	26	89	12	157
19	Karangsari	44	43	41	174
Kutowinangun		521	623	507	4 024

Sumber : Kantor PLKB Kecamatan Kutowinangun

4.3 AGAMA

Tabel 4.3.1 Jumlah Tempat Ibadah Menurut Desa di Kecamatan Kutowinangun, 2019

	Desa	Masjid	Mushola	Gereja Katolik
	(1)	(2)	(3)	(4)
1	Pekunden	1	6	-
2	Tanjungmeru	3	4	-
3	Kuwarisan	2	10	-
4	Kutowinangun	3	13	-
5	Lundong	5	15	-
6	Mekarsari	6	11	-
7	Babadsari	4	19	-
8	Ungaran	4	7	-
9	Mrinen	3	5	-
10	Pejagatan	4	11	-
11	Triwarno	5	11	-
12	Korowelang	3	8	-
13	Jlegiwinangun	6	16	-
14	Lumbu	6	16	-
15	Tanjungsari	4	13	-
16	Kaliputih	3	7	-
17	Tunjungseto	2	10	-
18	Pesalakan	2	5	-
19	Karangsari	5	12	-
	Kutowinangun	71	199	-

Lanjutan Tabel 4.3.1

	Desa	Gereja Protestan	Pura	Vihara	Kelenteng
	(1)	(2)	(3)	(4)	(5)
1	Pekunden	-	-	-	-
2	Tanjungmeru	-	-	-	-
3	Kuwarisan	1	-	-	-
4	Kutowinangun	-	-	-	-
5	Lundong	-	-	-	-
6	Mekarsari	-	-	-	-
7	Babadsari	-	-	-	-
8	Ungaran	-	-	-	-
9	Mrinen	-	-	-	-
10	Pejagatan	-	-	-	-
11	Triwarno	-	-	-	-
12	Korowelang	-	-	-	-
13	Jlegiwinangun	-	-	-	-
14	Lumbu	-	-	-	-
15	Tanjungsari	-	-	-	-
16	Kaliputih	1	-	-	-
17	Tunjungseto	1	-	-	-
18	Pesalakan	-	-	-	-
19	Karangsari	-	-	-	-
	Kutowinangun	3	-	-	-

Sumber: Kantor Desa di Kecamatan Kutowinangun



5. PERTANIAN

<https://kebumenkab.go.id>

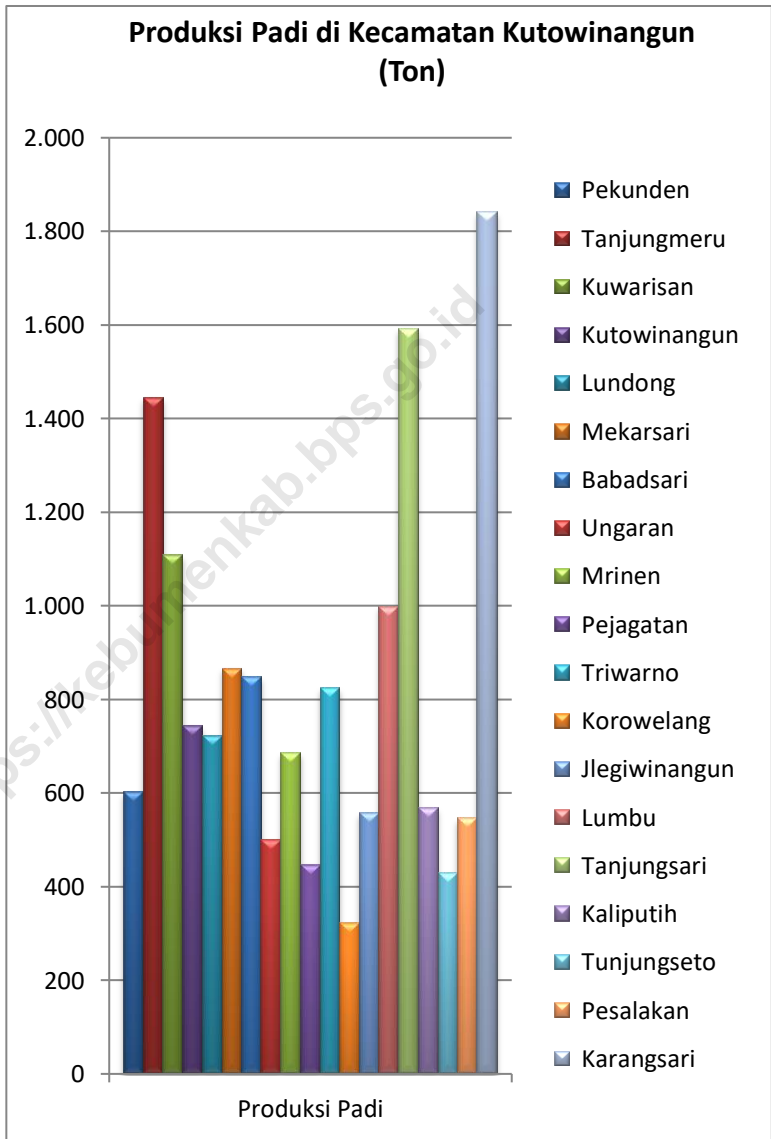
ULASAN

Kecamatan Kutowinangun merupakan salah satu penyumbang tercukupkannya ketersediaan bahan pangan di Kabupaten Kebumen, terutama untuk komoditas padi. Pada tahun 2019, jumlah produksi padi di Kecamatan Kutowinangun sebesar 15.649,84 ton dengan luas panen 2.714 hektar. Selain sebagai produsen padi, Kecamatan Kutowinangun juga merupakan produsen berbagai tanaman palawija (jagung, ubi kayu, kacang tanah, dan kacang hijau). Pada tahun 2019, produksi jagung mencapai 228,36 ton dengan luas panen 44 hektar. Untuk produksi ubi kayu mencapai 1.703,20 ton dengan luas panen sebesar 80 hektar. Sedangkan untuk produksi kacang tanah sebesar 27,75 ton dengan luas panen 25 hektar dan untuk produksi kacang hijau sebesar 339,30 ton dengan luas panen 290 hektar.

Untuk komoditas hortikultura terutama sayuran, jenis sayuran yang paling banyak produksinya yaitu kacang panjang sebesar 24,67 kwintal dengan luas panen 9 hektar. Untuk komoditas perkebunan banyaknya produksi kelapa 1.065,70 ton dan produksi tembakau sebanyak 21,00 ton.

Jumlah populasi ternak yang banyak di Kecamatan Kutowinangun adalah jenis sapi potong sebanyak 603 ekor dan kambing /domba sebanyak 1.156 ekor. Untuk populasi jenis unggas yang banyak diternak yaitu ayam kampung sejumlah 25.238 ekor dan itik sejumlah 1.491 ekor.

Gambar 6 Produksi Padi Menurut Desa di Kecamatan Kutowinangun, 2019



5.1 TANAMAN PANGAN

Tabel 5.1.1 Luas Lahan Sawah Menurut Desa dan Jenis Pengairan di Kecamatan Kutowinangun (Hektar), 2019

	Desa	Irigasi	Non Irigasi	Jumlah
	(1)	(2)	(3)	(4)
1	Pekunden	50,5	-	50,5
2	Tanjungmeru	120,0	-	120,0
3	Kuwarisan	92,3	-	92,3
4	Kutowinangun	64,0	-	64,0
5	Lundong	60,3	-	60,3
6	Mekarsari	77,0	-	77,0
7	Babadsari	82,5	-	82,5
8	Ungaran	43,0	-	43,0
9	Mrinen	59,2	-	59,2
10	Pejagatan	-	66,0	66,0
11	Triwarno	-	90,3	90,3
12	Korowelang	-	48,3	48,3
13	Jlegiwinangun	10,0	38,0	48,0
14	Lumbu	-	93,1	93,1
15	Tanjungsari	117,2	20,0	137,2
16	Kaliputih	20,0	21,1	41,1
17	Tunjungseto	18,0	15,2	33,2
18	Pesalakan	-	45,0	45,0
19	Karangsari	130,0	23,0	153,0
	Kutowinangun	944,0	460,0	1404,0

Sumber: Kantor BPP Kecamatan Kutowinangun

PERTANIAN

Tabel 5.1.2 Luas Lahan Tegall/Kebun, Ladang/Huma, dan Lahan yang Sementara Tidak Diusahakan Menurut Desa di Kecamatan Kutowinangun (hektar), 2019

	Desa	Tegall/Kebun	Ladang/Huma	Sementara Tidak Diusahakan
	(1)	(2)	(3)	(4)
1	Pekunden	20,0	-	-
2	Tanjungmeru	-	-	-
3	Kuwarisan	-	-	-
4	Kutowinangun	-	-	-
5	Lundong	-	-	-
6	Mekarsari	5,0	-	-
7	Babadsari	10,0	-	-
8	Ungaran	20,0	-	-
9	Mrinen	5,0	-	-
10	Pejagatan	28,0	-	-
11	Triwarno	20,0	-	-
12	Korowelang	25,0	-	-
13	Jlegiwinangun	40,0	-	-
14	Lumbu	30,0	-	-
15	Tanjungsari	5,0	-	-
16	Kaliputih	21,0	-	-
17	Tunjungseto	8,0	-	-
18	Pesalakan	22,0	-	-
19	Karangsari	7,0	-	-
	Kutowinangun	266,0	-	-

Sumber : Kantor BPP Kecamatan Kutowinangun

Tabel 5.1.3 Luas Panen dan Produksi Padi Sawah dan Padi Ladang Menurut Desa di Kecamatan Kutowinangun, 2019

Desa	Padi Sawah		Padi Ladang	
	Luas Panen (Ha)	Produksi (ton)	Luas Panen (Ha)	Produksi (ton)
(1)	(2)	(3)	(4)	(5)
1 Pekunden	100,00	602,00	-	-
2 Tanjungmeru	240,00	1 444,80	-	-
3 Kuwarisan	184,00	1 107,68	-	-
4 Kutowinangun	128,00	743,68	-	-
5 Lundong	120,00	722,40	-	-
6 Mekarsari	144,00	866,88	-	-
7 Babadsari	146,00	848,26	-	-
8 Ungaran	86,00	499,66	-	-
9 Mrinen	118,00	685,58	-	-
10 Pejagatan	68,00	377,40	15,00	69,30
11 Triwarno	128,00	710,40	25,00	115,50
12 Korowelang	8,00	44,40	60,00	277,20
13 Jlegiwinangun	96,00	557,76	-	-
14 Lumbu	130,00	721,50	60,00	277,20
15 Tanjungsari	274,00	1 591,94	-	-
16 Kaliputih	82,00	476,42	20,00	92,40
17 Tunjungseto	66,00	383,46	10,00	46,20
18 Pesalakan	90,00	499,50	10,00	46,20
19 Karangsari	306,00	1 842,12	-	-
Jumlah	2 514,00	14 725,84	200,00	924,00

Sumber: Kantor BPP Kecamatan Kutowinangun

PERTANIAN

Tabel 5.1.4 Luas Panen dan Produksi Palawija Menurut Desa di Kecamatan Kutowinangun, 2019

Desa	Jagung		Ubi Kayu	
	Luas Panen (Ha)	Produksi (ton)	Luas Panen (Ha)	Produksi (ton)
(1)	(2)	(3)	(4)	(5)
1 Pekunden	-	-	-	-
2 Tanjungmeru	-	-	-	-
3 Kuwarisan	-	-	-	-
4 Kutowinangun	-	-	-	-
5 Lundong	-	-	-	-
6 Mekarsari	-	-	-	-
7 Babadsari	-	-	-	-
8 Ungaran	-	-	-	-
9 Mrinen	-	-	-	-
10 Pejagatan	-	-	10,00	212,90
11 Triwarno	20,00	103,80	5,00	106,45
12 Korowelang	24,00	124,56	26,00	553,54
13 Jlegiwinangun	-	-	13,00	276,77
14 Lumbu	-	-	18,00	383,22
15 Tanjungsari	-	-	-	-
16 Kaliputih	-	-	6,00	127,74
17 Tunjungseto	-	-	-	-
18 Pesalakan	-	-	2,00	42,58
19 Karangsari	-	-	-	-
Jumlah	44,00	228,36	80,00	1703,20

Sumber: Kantor BPP Kecamatan Kutowinangun

Lanjutan Tabel 5.1.4

Desa	Ubi Jalar		Kacang Tanah	
	Luas Panen (Ha)	Produksi (ton)	Luas Panen (Ha)	Produksi (ton)
(1)	(2)	(3)	(4)	(5)
1 Pekunden	-	-	-	-
2 Tanjungmeru	-	-	-	-
3 Kuwarisan	-	-	-	-
4 Kutowinangun	-	-	-	-
5 Lundong	-	-	-	-
6 Mekarsari	-	-	-	-
7 Babadsari	-	-	-	-
8 Ungaran	-	-	-	-
9 Mrinen	-	-	-	-
10 Pejagatan	0,5	0,31	2,00	2,22
11 Triwarno	0,5	0,31	2,00	2,22
12 Korowelang	0,5	0,31	11,00	12,21
13 Jlegiwinangun	0,5	0,31	3,00	3,33
14 Lumbu	-	-	3,00	3,33
15 Tanjungsari	-	-	-	-
16 Kaliputih	-	-	2,00	2,22
17 Tunjungseto	-	-	-	-
18 Pesalakan	-	-	2,00	2,22
19 Karangsari	-	-	-	-
Jumlah	2,00	1,22	25,00	27,75

Sumber: Kantor BPP Kecamatan Kutowinangun

PERTANIAN

Lanjutan Tabel 5.1.4

	Desa	Kedelai		Kacang Hijau	
		Luas Panen	Produksi	Luas Panen	Produksi
		(Ha)	(ton)	(Ha)	(ton)
(1)	(2)	(3)	(4)	(5)	
1	Pekunden	-	-	9,00	10,53
2	Tanjungmeru	-	-	69,00	80,73
3	Kuwarisan	-	-	18,00	21,06
4	Kutowinangun	-	-	7,00	8,19
5	Lundong	-	-	10,00	11,70
6	Mekarsari	-	-	8,00	9,36
7	Babadsari	-	-	5,00	5,85
8	Ungaran	-	-	5,00	5,85
9	Mrinen	-	-	5,00	5,85
10	Pejagatan	-	-	-	-
11	Triwarno	-	-	-	-
12	Korowelang	-	-	-	-
13	Jlegiwinangun	-	-	10,00	11,70
14	Lumbu	-	-	26,00	30,42
15	Tanjungsari	-	-	18,00	21,06
16	Kaliputih	-	-	11,00	12,87
17	Tunjungseto	-	-	6,00	7,02
18	Pesalakan	-	-	10,00	11,70
19	Karangsari	-	-	73,00	85,41
Jumlah		-	-	290,00	339,30

Sumber: Kantor BPP Kecamatan Kutowinangun

5.2 HORTIKULTURA

Tabel 5.2.1 Luas Panen dan Produksi Tanaman Sayuran Menurut Desa di Kecamatan Kutowinangun, 2019

Desa	Sawi Hijau		Cabai Rawit	
	Luas Panen (Ha)	Produksi (kwt)	Luas Panen (Ha)	Produksi (kwt)
(1)	(2)	(3)	(4)	(5)
1 Pekunden	-	-	-	-
2 Tanjungmeru	-	-	-	-
3 Kuwarisan	-	-	-	-
4 Kutowinangun	-	-	-	-
5 Lundong	-	-	-	-
6 Mekarsari	-	-	-	-
7 Babadsari	-	-	-	-
8 Ungaran	-	-	-	-
9 Mrinen	-	-	-	-
10 Pejagatan	6,00	7,26	2,00	4,48
11 Triwarno	7,00	8,47	1,00	2,24
12 Korowelang	-	-	1,00	2,244
13 Jlegiwinangun	7,00	8,47	2,00	4,48
14 Lumbu	-	-	1,00	2,24
15 Tanjungsari	-	-	-	-
16 Kaliputih	-	-	-	-
17 Tunjungseto	-	-	-	-
18 Pesalakan	-	-	-	-
19 Karang Sari	-	-	-	-
Jumlah	20,00	24,20	7,00	15,68

Lanjutan Tabel 5.2.1

Desa	Kacang Panjang		Tomat	
	Luas Panen (Ha)	Produksi (kwt)	Luas Panen (Ha)	Produksi (kwt)
(1)	(2)	(3)	(4)	(5)
1 Pekunden	-	-	-	-
2 Tanjungmeru	1,00	2,73	-	-
3 Kuwarisan	-	-	-	-
4 Kutowinangun	-	-	-	-
5 Lundong	-	-	-	-
6 Mekarsari	-	-	1,00	1,65
7 Babadsari	1,00	2,81	2,00	3,90
8 Ungaran	-	-	-	-
9 Mrinen	-	-	-	-
10 Pejagatan	1,00	2,76	1,00	1,58
11 Triwarno	1,00	2,74	1,00	1,74
12 Korowelang	1,00	2,89	-	-
13 Jlegiwinangun	1,00	2,75	1,00	1,70
14 Lumbu	1,00	2,72	-	-
15 Tanjungsari	-	-	-	-
16 Kaliputih	1,00	2,70	-	-
17 Tunjungseto	-	-	-	-
18 Pesalakan	1,00	2,57	-	-
19 Karang Sari	-	-	-	-
Jumlah	9,00	24,67	6,00	10,57

Tabel Lanjutan 5.2.1

Desa	Terong		Kangkung		Bayam	
	Luas Panen (Ha)	Produksi (kwt)	Luas Panen (Ha)	Produksi (kwt)	Luas Panen (Ha)	Produksi (kwt)
(1)	(2)	(3)	(4)	(5)	(6)	(7)
1 Pekunden	-	-	-	-	-	-
2 Tanjungmeru	-	-	4,00	9,76	-	-
3 Kuwarisan	-	-	-	-	-	-
4 Kutowinangun	-	-	-	-	-	-
5 Lundong	-	-	2,00	4,84	-	-
6 Mekarsari	-	-	-	-	1,00	1,41
7 Babadsari	1,00	1,98	2,00	4,82	3,00	4,62
8 Ungaran	-	-	-	-	-	-
9 Mrinen	1,00	1,93	-	-	-	-
10 Pejagatan	2,00	3,92	2,00	4,84	1,00	1,43
11 Triwarno	1,00	1,96	2,00	4,82	2,00	2,86
12 Korowelang	-	-	2,00	2,43	1,00	1,40
13 Jlegiwinangun	1,00	1,94	4,00	9,92	2,00	3,06
14 Lumbu	-	-	-	-	-	-
15 Tanjungsari	-	-	-	-	-	-
16 Kaliputih	-	-	2,00	2,43	1,00	1,39
17 Tunjungseto	-	-	-	-	-	-
18 Pesalakan	-	-	1,00	2,42	-	-
19 Karangsari	-	-	-	-	-	-
Jumlah	6,00	11,73	21,00	46,28	11,00	16,17

Sumber: Kantor BPP Kecamatan Kutowinangun

Tabel 5.2.2 Produksi Buah-buahan (Kwintal) Menurut Desa di Kecamatan Kutowinangun, 2019

Desa	Durian		Jambu Biji	
	Jlm Pohon (Batang)	Produksi (Kwt)	Jlm Pohon (Batang)	Produksi (Kwt)
(1)	(2)	(3)	(4)	(5)
1 Pekunden	27,00	0,23	31,00	4,65
2 Tanjungmeru	17,00	0,15	54,00	8,07
3 Kuwarisan	19,00	0,16	31,00	4,40
4 Kutowinangun	19,00	0,16	37,00	5,14
5 Lundong	18,00	0,15	40,00	5,87
6 Mekarsari	39,00	0,34	39,00	5,63
7 Babadsari	33,00	0,28	20,00	2,93
8 Ungaran	30,00	0,26	39,00	5,63
9 Mrinen	31,00	0,27	43,00	6,60
10 Pejagatan	29,00	0,25	40,00	5,87
11 Triwarno	43,00	0,37	24,00	3,42
12 Korowelang	23,00	0,20	18,00	2,69
13 Jlegiwinangun	33,00	0,28	27,00	4,16
14 Lumbu	18,00	0,15	18,00	2,69
15 Tanjungsari	25,00	0,21	36,00	5,14
16 Kaliputih	69,00	0,59	18,00	2,69
17 Tunjungseto	66,00	0,57	38,00	6,11
18 Pesalakan	21,00	0,18	22,00	3,18
19 Karang Sari	22,00	0,19	37,00	5,14
Jumlah	582,00	5,00	612,00	90,00

Sumber: Kantor BPP Kecamatan Kutowinangun

Lanjutan Tabel 5.2.2

Desa	Jambu Air		Mangga	
	Jlm Pohon (Batang)	Produksi (Kwt)	Jlm Pohon (Batang)	Produksi (Kwt)
(1)	(2)	(3)	(4)	(5)
1 Pekunden	17,00	0,09	537,00	7,08
2 Tanjungmeru	15,00	0,09	593,00	5,75
3 Kuwarisan	18,00	0,09	534,00	5,18
4 Kutowinangun	24,00	0,09	530,00	5,15
5 Lundong	20,00	0,09	613,00	7,78
6 Mekarsari	21,00	0,09	653,00	6,37
7 Babadsari	30,00	0,09	615,00	5,97
8 Ungaran	21,00	0,09	649,00	8,12
9 Mrinen	24,00	0,09	633,00	6,15
10 Pejagatan	14,00	11,39	702,00	8,65
11 Triwarno	3 291	0,09	563,00	5,49
12 Korowelang	10,00	0,09	445,00	4,33
13 Jlegiwinangun	24,00	0,09	622,00	6,04
14 Lumbu	20,00	0,09	422,00	4,09
15 Tanjungsari	13,00	0,09	573,00	5,57
16 Kaliputih	20,00	0,09	629,00	6,10
17 Tunjungseto	22,00	0,09	1 428,00	6,72
18 Pesalakan	13,00	0,09	446,00	4,33
19 Karangsari	24,00	0,09	527,00	5,13
Jumlah	3 641,00	13,00	11 714,00	114,00

Lanjutan Tabel 5.2.2

Desa	Nangka		Pepaya	
	Jlm Pohon (Batang)	Produksi (Kwt)	Jlm Pohon (Batang)	Produksi (Kwt)
(1)	(2)	(3)	(4)	(5)
1 Pekunden	60,00	9,00	16	1,56
2 Tanjungmeru	85,00	12,32	66	6,07
3 Kuwarisan	66,00	9,48	62	5,69
4 Kutowinangun	38,00	5,69	24	2,15
5 Lundong	92,00	13,27	26	2,39
6 Mekarsari	73,00	10,42	47	4,35
7 Babadsari	80,00	11,85	31	2,85
8 Ungaran	85,00	12,32	47	4,27
9 Mrinen	101,00	14,69	32	2,90
10 Pejagatan	101,00	15,64	40	3,68
11 Triwarno	101,00	14,69	35	3,17
12 Korowelang	61,00	9,00	24	2,15
13 Jlegiwinangun	76,00	10,90	215	20,17
14 Lumbu	40,00	5,69	28	2,55
15 Tanjungsari	68,00	9,95	69	6,39
16 Kaliputih	57,00	8,05	32	2,96
17 Tunjungseto	52,00	7,58	82	7,60
18 Pesalakan	50,00	7,11	109	10,07
19 Karangsari	76,00	11,37	60	5,51
Jumlah	1 362,00	199,00	1 045,00	97,00

Lanjutan Tabel 5.2.2

Desa	Pisang		Rambutan	
	Jlm Pohon (Batang)	Produksi (Kwt)	Jlm Pohon (Batang)	Produksi (Kwt)
(1)	(2)	(3)	(4)	(5)
1 Pekunden	330,00	27,49	105,00	0,89
2 Tanjungmeru	394,00	32,69	121,00	1,01
3 Kuwarisan	383,00	31,83	115,00	0,96
4 Kutowinangun	223,00	18,49	98,00	0,82
5 Lundong	357,00	29,66	109,00	0,91
6 Mekarsari	367,00	30,42	130,00	1,09
7 Babadsari	373,00	30,96	130,00	1,15
8 Ungaran	566,00	47,66	124,00	1,04
9 Mrinen	395,00	32,80	117,00	0,98
10 Pejagatan	386,00	32,04	117,00	0,98
11 Triwarno	360,00	29,88	125,00	1,04
12 Korowelang	397,00	32,91	99,00	0,83
13 Jlegiwinangun	364,00	30,20	114,00	0,95
14 Lumbu	262,00	21,74	83,00	0,69
15 Tanjungsari	393,00	32,64	116,00	0,97
16 Kaliputih	386,00	32,04	117,00	0,98
17 Tunjungseto	393,00	32,59	114,00	0,95
18 Pesalakan	201,00	16,65	83,00	0,69
19 Karang Sari	365,00	30,31	125,00	1,04
Jumlah	6 895,00	573,00	2 142,00	18,00

PERTANIAN

Lanjutan Tabel 5.2.2

	Desa	Bengkoang	
		Luas (Ha)	Produksi (Kwt)
		(1)	(2)
1	Pekunden	-	-
2	Tanjungmeru	-	-
3	Kuwarisan	-	-
4	Kutowinangun	-	-
5	Lundong	-	-
6	Mekarsari	-	-
7	Babadsari	-	-
8	Ungaran	-	-
9	Mrinen	-	-
10	Pejagatan	7,00	2 611,00
11	Triwarno	4,00	1 487,00
12	Korowelang	10,00	3 691,00
13	Jlegiwinangun	4,00	1 452,00
14	Lumbu	-	-
15	Tanjungsari	-	-
16	Kaliputih	-	-
17	Tunjungseto	-	-
18	Pesalakan	-	-
19	Karangsari	-	-
Jumlah		25,00	9 241,00

Sumber : Kantor BPP Kecamatan Kutowinangun

5.3 PERKEBUNAN

Tabel 5.3.1 Luas Tanaman Perkebunan Menurut Desa di Kecamatan Kutowinangun, 2019

Desa	Kelapa		Tembakau	
	Luas Tanam (Ha)	Produksi (ton)	Luas Panen (Ha)	Produksi (ton)
(1)	(2)	(3)	(4)	(5)
1 Pekunden	16,81	24,78	-	-
2 Tanjungmeru	36,75	54,17	-	-
3 Kuwarisan	57,62	84,93	-	-
4 Kutowinangun	5,87	8,65	-	-
5 Lundong	44,75	65,96	-	-
6 Mekarsari	75,06	110,64	-	-
7 Babadsari	35,81	52,78	-	-
8 Ungaran	28,86	42,54	-	-
9 Mrinen	23,50	34,64	-	-
10 Pejagatan	27,87	41,08	1,50	2,44
11 Triwarno	34,31	50,57	3,00	4,84
12 Korowelang	25,92	38,21	4,00	6,46
13 Jlegiwinangun	19,56	28,83	3,00	4,84
14 Lumbu	26,53	39,11	-	-
15 Tanjungsari	62,10	91,54	-	-
16 Kaliputih	8,79	12,96	-	-
17 Tunjungseto	17,32	25,53	-	-
18 Pesalakan	16,47	24,28	1,50	2,42
19 Karangsari	159,10	234,51	-	-
Jumlah	723,00	1 065,70	13,00	21,00

Sumber: Kantor BPP Kecamatan Kutowinangun

PERTANIAN

5.4 PETERNAKAN

Tabel 5.4.1 Populasi Ternak dan Pemetongan Ternak Menurut Desa di Kecamatan Kutowinangun , 2019

	Desa	Sapi Potong	Kuda	Kambing	Domba
	(1)	(2)	(3)	(4)	(5)
1	Pekunden	7	-	11	7
2	Tanjungmeru	15	-	33	11
3	Kuwarisan	17	-	53	7
4	Kutowinangun	-	-	7	-
5	Lundong	27	-	57	19
6	Mekarsari	7	-	68	23
7	Babadsari	26	2	51	17
8	Ungaran	21	2	53	21
9	Mrinen	7	-	39	15
10	Pejagatan	29	-	121	13
11	Triwarno	26	-	51	13
12	Korowelang	41	-	41	17
13	Jlegiwinangun	31	2	142	12
14	Lumbu	27	-	27	7
15	Tanjungsari	11	2	57	17
16	Kaliputih	155	-	37	9
17	Tunjungseto	43	-	17	6
18	Pesalakan	77	-	26	7
19	Karangsari	36	-	37	7
	Jumlah	603	-	928	228

Sumber: Kantor BPP Kecamatan Kutowinangun

Tabel 5.4.2 Populasi Unggas Berdasarkan Jenis Unggas Menurut Desa di Kecamatan Kutowinangun, 2019

Desa	Ayam Kampung	Ayam Pedaging	Ayam Petelur	Itik
(1)	(2)	(3)	(4)	(5)
1 Pekunden	971	-	-	97
2 Tanjungmeru	1 351	2000	-	157
3 Kuwarisan	1 255	-	-	67
4 Kutowinangun	555	-	-	21
5 Lundong	1 467	-	-	44
6 Mekarsari	1 127	-	-	153
7 Babadsari	1 799	-	-	221
8 Ungaran	1 677	-	-	47
9 Mrinen	1 351	-	-	33
10 Pejagatan	1 363	5000	-	47
11 Triwarno	1 767	4000	257	111
12 Korowelang	1 332	2500	-	47
13 Jlegiwinangun	976	1000	-	53
14 Lumbu	1 227	-	-	37
15 Tanjungsari	1 329	-	-	53
16 Kaliputih	1 267	-	-	137
17 Tunjungseto	1 477	-	-	51
18 Pesalakan	1 374	-	-	59
19 Karangsari	1 573	-	-	56
Jumlah	25 238	14 500	257	1 491

Sumber: Kantor BPP Kecamatan Kutowinangun

Tabel 5.4.3 Jumlah Pemotongan Hewan Qurban Menurut Desa di Kecamatan Kutowinangun, 2019

Desa	Kerbau	Sapi	Kambing	Jumlah
(1)	(2)			(3)
1 Pekunden	-	6	20	26
2 Tanjungmeru	-	4	27	31
3 Kuwarisan	-	9	59	68
4 Kutowinangun	-	12	48	60
5 Lundong	-	5	28	33
6 Mekarsari	-	15	53	68
7 Babadsari	-	9	53	62
8 Ungaran	-	12	41	53
9 Mrinen	-	1	31	32
10 Pejagatan	-	2	22	24
11 Triwarno	-	9	31	40
12 Korowelang	-	3	14	17
13 Jlegiwinangun	-	4	34	38
14 Lumbu	-	-	29	29
15 Tanjungsari	-	2	46	48
16 Kaliputih	-	5	20	25
17 Tunjungseto	-	6	12	18
18 Pesalakan	-	2	19	21
19 Karangsari	-	11	44	55
Jumlah	-	117	631	740

Sumber: Kantor BPP Kecamatan Kutowinangun



6. EKONOMI

<https://kebumenkab.go.id>



ULASAN

Kegiatan perekonomian suatu wilayah akan lebih baik jika didukung oleh sarana dan prasarana ekonomi yang memadai. Sarana dan prasarana ekonomi dapat berupa lembaga keuangan baik lembaga bank maupun lembaga bukan bank, kelompok pertokoan, pasar, minimarket, rumah makan, toko/warung kelontong, hotel dan lain-lain. Sarana dan prasarana ekonomi yang ada di Kecamatan Kutowinangun yaitu 16 unit lembaga keuangan, 8 kelompok pertokoan, 2 unit pasar permanen, 3 unit pasar semi permanen, 1 unit pasar tanpa bangunan, 7 unit minimarket, 20 unit rumah makan dan 482 unit toko/warung kelontong. Lembaga keuangan yang ada di Kecamatan Kutowinangun terdiri dari 2 unit Bank Umum, 2 unit Bank Perkreditan Rakyat (BPR), 11 unit Koperasi Simpan Pinjam (Kospin) dan 1 unit Pegadaian.

Berdasarkan data Podes 2019, jumlah industri yang ada di Kecamatan Kutowinangun sebanyak 593 unit yang terdiri dari 52 unit industri barang dari kayu, 27 unit industri barang dari logam atau bahan logam, 27 unit industri dari kain, 101 unit industri gerabah, 28 unit industri anyaman bambu dan 358 unit industri makanan dan minuman.

Jumlah keluarga pengguna listrik di Kecamatan Kutowinangun sebanyak 14.968 Keluarga yang terdiri dari 14.965 Keluarga pengguna listrik PLN dan 3 Keluarga pengguna listrik Non PLN (minyak tanah, solar).

6.1 EKONOMI

Tabel 6.1.1 Jumlah Lembaga Keuangan Menurut Desa di Kecamatan Kutowinangun, 2019

Desa	Bank Umum	Bank Perkreditan Rakyat	Koperasi Simpan Pinjam	Pegadaian
(1)	(2)	(3)	(4)	(5)
1 Pekunden	-	-	-	-
2 Tanjungmeru	-	-	-	-
3 Kuwarisan	-	-	5	-
4 Kutowinangun	2	2	6	1
5 Lundong	-	-	-	-
6 Mekarsari	-	-	-	-
7 Babadsari	-	-	-	-
8 Ungaran	-	-	-	-
9 Mrinen	-	-	-	-
10 Pejagatan	-	-	-	-
11 Triwarno	-	-	-	-
12 Korowelang	-	-	-	-
13 Jlegiwinangun	-	-	-	-
14 Lumbu	-	-	-	-
15 Tanjungsari	-	-	-	-
16 Kaliputih	-	-	-	-
17 Tunjungseto	-	-	-	-
18 Pesalakan	-	-	-	-
19 Karangsari	-	-	-	-
Kutowinangun	2	2	11	1

Sumber: Pendataan Potensi Desa 2019

Tabel 6.1.2 Jumlah Sarana dan Prasarana Ekonomi Menurut Desa di Kecamatan Kutowinangun, 2019

Desa	Kelompok Pertokoan	Pasar Permanen	Pasar Semi Permanen	Pasar Tanpa Bangunan
(1)	(2)	(3)	(4)	(5)
1 Pekunden	-	-	-	-
2 Tanjungmeru	-	-	-	-
3 Kuwarisan	1	-	-	-
4 Kutowinangun	5	1	1	1
5 Lundong	-	-	-	-
6 Mekarsari	-	-	-	-
7 Babadsari	1	-	-	-
8 Ungaran	1	1	1	-
9 Mrinen	-	-	-	-
10 Pejagatan	-	-	1	-
11 Triwarno	-	-	-	-
12 Korowelang	-	-	-	-
13 Jlegiwinangun	-	-	-	-
14 Lumbu	-	-	-	-
15 Tanjungsari	-	-	-	-
16 Kaliputih	-	-	-	-
17 Tunjungseto	-	-	-	-
18 Pesalakan	-	-	-	-
19 Karangsari	-	-	-	-
Kutowinangun	8	2	3	1

Lanjutan Tabel 6.1.2

Desa	Minimarket	Rumah Makan	Toko/Warung Kelontong	Hotel/Penginapan
(1)	(2)	(3)	(4)	(5)
1 Pekunden	-	-	17	-
2 Tanjungmeru	-	-	18	-
3 Kuwarisan	1	9	43	-
4 Kutowinangun	4	8	82	-
5 Lundong	1	1	21	-
6 Mekarsari	1	-	51	-
7 Babadsari	-	1	57	-
8 Ungaran	-	-	28	-
9 Mrinen	-	-	12	-
10 Pejagatan	-	-	25	-
11 Triwarno	-	-	24	-
12 Korowelang	-	-	13	-
13 Jlegiwinangun	-	-	15	-
14 Lumbu	-	-	8	-
15 Tanjungsari	-	-	17	-
16 Kaliputih	-	1	8	-
17 Tunjungseto	-	-	16	-
18 Pesalakan	-	-	4	-
19 Karangsari	1	-	23	-
Kutowinangun	8	20	482	-

Sumber: Pendataan Potensi Desa 2019

Tabel 6.1.3 Jumlah Industri Menurut Desa di Kecamatan Kutowinangun, 2019

	Desa	Industri Kayu	Industri Logam	Industri Kain
	(1)	(2)	(3)	(4)
1	Pekunden	7	2	5
2	Tanjungmeru	2	2	6
3	Kuwarisan	3	5	1
4	Kutowinangun	-	-	-
5	Lundong	3	-	-
6	Mekarsari	11	-	-
7	Babadsari	-	-	-
8	Ungaran	-	-	-
9	Mrinen	-	10	-
10	Pejagatan	3	1	-
11	Triwarno	1	-	-
12	Korowelang	-	-	-
13	Jlegiwinangun	5	-	-
14	Lumbu	3	1	1
15	Tanjungsari	5	5	5
16	Kaliputih	7	-	4
17	Tunjungseto	2	1	5
18	Pesalakan	-	-	-
19	Karangsari	-	-	-
	Kutowinangun	52	27	27

Lanjutan Tabel 6.1.3

Desa	Industri Gerabah	Industri Anyaman	Industri Makanan/Minuman
(1)	(2)	(3)	(4)
1 Pekunden	2	2	4
2 Tanjungmeru	-	3	9
3 Kuwarisan	-	1	11
4 Kutowinangun	3	-	230
5 Lundong	15	-	18
6 Mekarsari	4	-	1
7 Babadsari	4	-	2
8 Ungaran	-	-	-
9 Mrinen	-	-	-
10 Pejagatan	58	-	-
11 Triwarno	-	-	3
12 Korowelang	-	2	-
13 Jlegiwinangun	2	2	40
14 Lumbu	5	-	8
15 Tanjungsari	3	-	12
16 Kaliputih	2	17	11
17 Tunjungseto	-	1	3
18 Pesalakan	-	-	-
19 Karangsari	3	-	6
Kutowinangun	101	28	358

Sumber: Pendataan Potensi Desa 2019

Tabel 6.1.4 Jumlah Keluarga Pengguna Listrik Menurut Desa di Kecamatan Kutowinangun, 2019

	Desa	PLN	Non PLN
	(1)	(2)	(3)
1	Pekunden	567	-
2	Tanjungmeru	607	-
3	Kuwarisan	1 214	-
4	Kutowinangun	1 408	-
5	Lundong	757	-
6	Mekarsari	1 014	1
7	Babadsari	1 134	-
8	Ungaran	843	-
9	Mrinen	448	-
10	Pejagatan	793	-
11	Triwarno	949	-
12	Korowelang	508	-
13	Jlegiwinangun	914	1
14	Lumbu	709	-
15	Tanjungsari	875	-
16	Kaliputih	552	-
17	Tunjungseto	607	1
18	Pesalakan	346	-
19	Karangsari	720	-
	Kutowinangun	14 965	3

Sumber: Pendataan Potensi Desa 2019



Sensus
Penduduk
2020

DATA

MENCERDASKAN BANGSA

ISBN 978-602-5476-69-3



9 786025 476693



**BADAN PUSAT STATISTIK
KABUPATEN KEBUMEN**

Jl. Arungbinang No. 17 A Kebumen 54321 Telp/Fax: (0287) 361 163
Website : kebumenkab.bps.go.id email : bps3305@bps.go.id