



**BADAN PUSAT STATISTIK
KABUPATEN KUPANG**



2022

KECAMATAN KUPANG TIMUR DALAM ANGKA

***KUPANG TIMUR SUBDISTRICT
IN FIGURES***

Katalog: 1102001.5303140



<https://kupangbps.go.id>

2022

**KECAMATAN KUPANG TIMUR
DALAM ANGKA**
*KUPANG TIMUR SUBDISTRICT
IN FIGURES*

KECAMATAN KUPANG TIMUR DALAM ANGKA 2022

Kupang Timur Subdistrict in Figures **2022**

ISSN: 2598-1722

No. Publikasi/*Publication Number*: 53030.2214

Katalog /*Catalog*: 1102001.5303140

Ukuran Buku/*Book Size*: 14,8 cm x 21 cm

Jumlah Halaman/*Number of Pages* : xxxiv + 152 hal/*pages*

Naskah/*Manuscript*:
BPS Kabupaten Kupang
BPS-Statistics of Kupang Regency

Penyunting/*Editor*:
BPS Kabupaten Kupang
BPS-Statistics of Kupang Regency

Gambar Kover/*Cover Design*:
Seksi Integrasi Pengolahan dan Diseminasi Statistik
Section of Integration Processing and Statistics Dissemination

Ilustrasi Kover/*Cover Illustration*:
Seksi Integrasi Pengolahan dan Diseminasi Statistik
Section of Integration Processing and Statistics Dissemination

Diterbitkan oleh/*Published by*:
©BPS Kabupaten Kupang/*BPS-Statistics of Kupang Regency*

Dicetak oleh/*Printed by*:
CV. Idea (Cetakan Pertama)
CV. Grace (Cetakan Kedua)

Dilarang mengumumkan, mendistribusikan, mengomunikasikan, dan/atau menggandakan sebagian atau seluruh isi buku ini untuk tujuan komersil tanpa izin tertulis dari Badan Pusat Statistik.
Prohibited to announce, distribute, communicate, and/or copy part or all of this book for commercial purpose without permission from BPS-Statistics Indonesia.

TIM PENYUSUN/TEAM MEMBERS

Pengarah/Director

Ir. Johanis Winand Tehusalawane

Penanggung Jawab/Persons in Charge

Ir. Johanis Winand Tehusalawane

Penyunting/Editors

Muhammad Suprpto, S. Tr. Stat.

Pengolah Data dan Penulis Naskah/Data Processing and Authors

Erastus Floribertus Nahak A.Md.Stat

Jema Tirana Fananda, A.Md.T

Penata Letak/Layout Designer

Muhammad Suprpto, S. Tr. Stat.

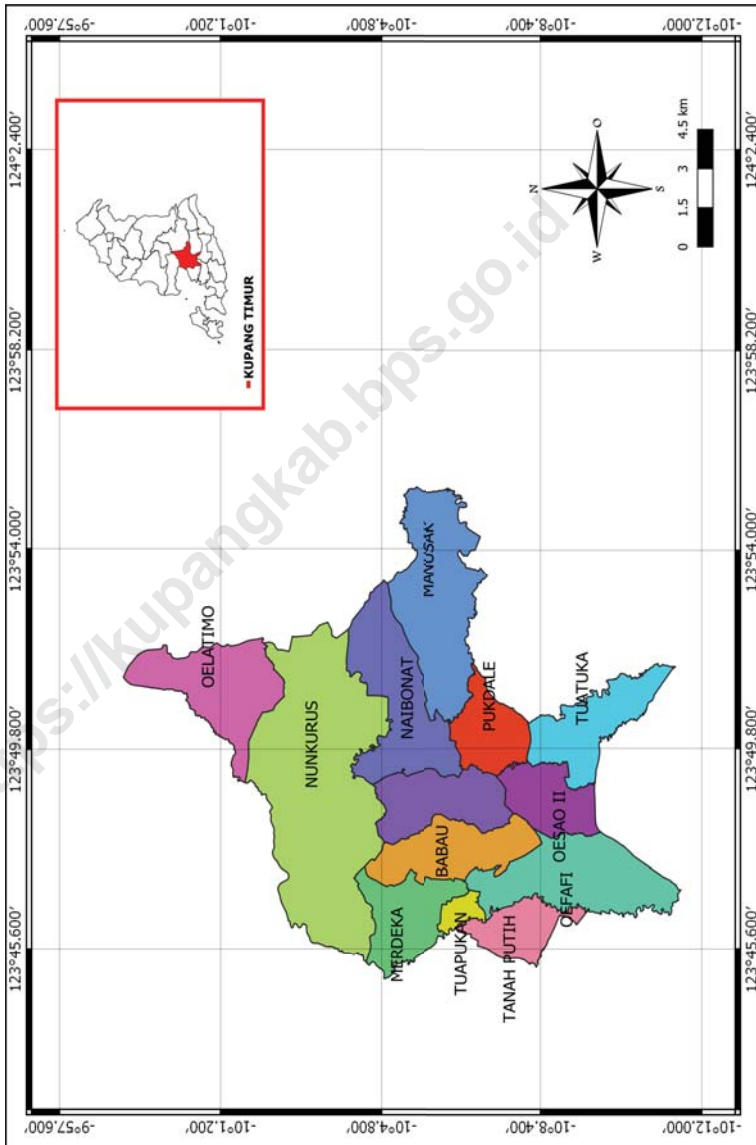
Gambar Kulit/Cover Designer

Muhammad Suprpto, S. Tr. Stat.

KONTRIBUTOR DATA/DATA CONTRIBUTOR

1. Badan Pusat Statistik/*BPS-Statistics Indonesia*
2. Dinas Kependudukan dan Pencacatan Sipil Kabupaten Kupang/*Population and Civil Disability Service In Kupang Regency*
3. Dinas Perikanan Kabupaten Kupang/ *Department of Fisheries in Kupang Regency*
4. Dinas Pertanian dan Ketahanan Pangan kabupaten kupang/ *State Agriculture and Food Security Service Of Kupang Regency*
5. PMD Kecamatan Kupang Timur/*PMD Of Kupang Timur Subdistrict*
6. Kantor Desa di Kecamatan Kupang Timur/*Village Office in Kupang Timur Subdistrict*
7. Kantor Kecamatan Kupang Timur/*Kupang Timur Subdistrict Office*

PETA WILAYAH KECAMATAN KUPANG TIMUR
MAP OF KUPANG TIMUR SUBDISTRICT



KEPALA BPS KABUPATEN KUPANG
CHIEF STATISTICIAN OF KUPANG REGENCY



JOHANIS WINAND TEHUSALAWANE



KATA PENGANTAR

Publikasi **Kecamatan Kupang Timur Dalam Angka 2022** disusun berdasarkan data yang ada diperoleh dari berbagai instansi yang ada di Kecamatan Kupang Timur dilengkapi data dari instansi di tingkat Kabupaten Kupang dan data dari BPS sendiri.

Publikasi ini diharapkan dapat memberikan gambaran umum mengenai keadaan Kecamatan Kupang Timur kepada semua pengguna data, secara khusus pemerintah dalam merencanakan dan menetapkan program-program pembangunan di kecamatan ini.

Kami mengharapkan saran dari berbagai pihak untuk peningkatan kualitas publikasi ini di tahun-tahun berikutnya.

Akhirnya kami mengucapkan terima kasih kepada semua pihak yang telah membantu penyusunan publikasi ini.

Oelamasi, September 2022
Kepala Badan Pusat Statistik
Kabupaten Kupang

JOHANIS WINAND TEHUSALAWANE



PREFACE

*The publication of **Kupang Timur Subdistrict in Figures 2022** is compiled based on existing data obtained from various institutions in Kupang Timur District accompanied by institutions data at the Kupang Regency level and data from BPS itself.*

This publication is expected to provide an overview of the state of Kupang Timur Regency to all data users, especially the government in planning and determining development programs in this subdistrict.

We really look forward to suggestions from various parties to improve the quality of this publication in the following years.

Finally, we would like to thank all those who have helped in the preparation of this publication

*Oelamasi , September 2022
Chief Statistician of
Kupang Regency*

JOHANIS WINAND TEHUSALAWANE

DAFTAR ISI / CONTENTS

	Halaman <i>Page</i>
Kata Pengantar/ <i>Preface</i>	xi
Daftar Isi/ <i>Contents</i>	xiii
Daftar Tabel/ <i>List of Tables</i>	xv
Daftar Gambar/ <i>List of Figures</i>	xxix
Daftar Singkatan/ <i>List of Abbreviations</i>	xxxiii
1. Geografi dan Iklim/ <i>Geography and Climate</i>	1
2. Pemerintahan/ <i>Government</i>	9
3. Penduduk dan Ketenagakerjaan/ <i>Population and Employment</i>	19
4. Sosial/ <i>Social</i>	33
5. Pertanian/ <i>Agriculture</i> ,	87
6. Industri dan Energi/ <i>Industry and Energy</i>	111
7. Perdagangan/ <i>Trade</i>	119
8. Transportasi, Komunikasi dan Pariwisata/ <i>Transportation, Communication and Tourism</i>	129
9. Keuangan dan Harga/ <i>Finances and Prices</i>	145

DAFTAR TABEL/LIST OF TABLES

Halaman
Page

1. GEOGRAFI DAN IKLIM/*GEOGRAPHY AND CLIMATE*

1.1 GEOGRAFI DAN IKLIM

GEOGRAPHY AND CLIMATE

- 1.1.1 Luas Daerah Menurut Kelurahan/Desa di Kecamatan Kupang Timur, 2021
Total Area by Kelurahan/Village in Kupang Timur Subdistrict, 2021 5
- 1.1.2 Jarak ke Ibukota Kecamatan dan Ibukota Kabupaten Menurut Kelurahan/Desa di Kecamatan Kupang Timur (Km), 2021
Distance to the Subdistrict Capital and Regency Capital by Kelurahan/Village in Kupang Timur Subdistrict (Km), 2021 6
- 1.1.3 Kondisi Permukaan Lahan Menurut Kelurahan/Desa di Kecamatan Kupang Timur, 2021
Land Surface Condition by Kelurahan/Village in Kupang Timur Subdistrict, 2021 7

2. PEMERINTAHAN/*GOVERNMENT*

2.1 WILAYAH ADMINISTRATIF

ADMINISTRATIVE AREA

- 2.1.1 Jumlah Kepala Urusan, Dusun, Rukun Warga (RW) dan Rukun Tetangga (RT) Menurut Kelurahan/Desa di Kecamatan Kupang Timur, 2021
Number of 'Kepala Urusan', 'Dusun', 'RW', and 'RT' by Kelurahan/Village in Kupang Timur Subdistrict, 2021 13
- 2.1.2 Status Pemerintahan, Ibukota, dan Kategori Desa Menurut Kelurahan/Desa di Kecamatan Kupang Timur, 2021
Government Status, Capital, and Village Category by Kelurahan/Village in Kupang Timur Subdistrict, 2021 14

2.2 SUMBER DAYA MANUSIA

HUMAN RESOURCES

- 2.2.1 Jumlah Pegawai Negeri Sipil, TNI dan POLRI Menurut Instansi dan Jenis Kelamin di Kecamatan Kupang Timur, 2021
Number of Civil Servants, TNI and POLRI by Institution and Sex in Kupang Timur Subdistrict, 2021 15

2.2.2	Jumlah Penduduk Menurut Kelurahan/Desa dan Jenis Pekerjaan di Kecamatan Kupang Timur, 2021 <i>Population by Kelurahan/Village and Employment in Kupang Timur Subdistrict, 2021</i>	16
3.	PENDUDUK DAN KETENAGAKERJAAN/ POPULATION AND EMPLOYMENT	
3.1	PENDUDUK POPULATION	
3.1.1	Jumlah Penduduk Menurut Kelurahan/Desa di Kecamatan Kupang Timur, 2021 <i>Number of Population by Kelurahan/Village in Kupang Timur Subdistrict, 2021</i>	25
3.1.2	Rasio Jenis Kelamin, dan Kepadatan Penduduk di Kecamatan Kupang Timur, 2020 dan 2021 <i>Population Sex Ratio, and Population Density in Kupang Timur Subdistrict, 2020 and 2021</i>	26
3.1.3	Jumlah Keluarga dan Penduduk Menurut Kelurahan/Desa dan Kewarganegaraan di Kecamatan Kupang Timur, 2021 <i>Number of Family and Population by Kelurahan/Village and Nationality in Kupang Timur Subdistrict, 2021</i>	27
3.1.4	Jumlah Keluarga, Penduduk dan Rata-rata Anggota Keluarga Menurut Kelurahan/Desa di Kecamatan Kupang Timur, 2021 <i>Number of Family, Population and Average Family Members by Kelurahan/Village in Kupang Timur Subdistrict, 2021</i>	28
3.1.5	Jumlah Kelahiran dan Kematian Menurut Kelurahan/Desa dan Jenis Kelamin di Kecamatan Kupang Timur, 2021 <i>Number of Birth and Death by Kelurahan/Village and Sex in Kupang Timur Subdistrict, 2021</i>	29
3.1.6	Jumlah Penduduk Datang dan Pindah Menurut Kelurahan/Desa dan Jenis Kelamin di Kecamatan Kupang Timur, 2021 <i>Number of Residents Coming and Moving by Kelurahan/Village and Sex in Kupang Timur Subdistrict, 2021</i>	30
3.1.7	Jumlah Kepala Keluarga Menurut Kelurahan/Desa dan Status Perkawinan di Kecamatan Kupang Timur, 2021	

Number of Householders by Kelurahan/Village and Marital Status in Kupang Timur Subdistrict, 2021 31

4. SOSIAL/SOCIAL

4.1 PENDIDIKAN

EDUCATION

4.1.1 Jumlah Sekolah, Guru dan Murid Taman Kanak-Kanak Menurut Kelurahan/Desa di Kecamatan Kupang Timur, 2021
Number of Schools, Teachers and Kindergarten Students by Kelurahan/Village in Kupang Timur Subdistrict, 2021 37

4.1.2 Jumlah Sekolah, Guru dan Murid Sekolah Dasar (SD) Negeri Menurut Kelurahan/Desa di Kecamatan Kupang Timur, 2021
Number of Schools, Teachers and Public Primary School Students by Kelurahan/Village in Kupang Timur Subdistrict, 2021 38

4.1.3 Jumlah Sekolah, Guru dan Murid Sekolah Dasar (SD) Swasta Menurut Kelurahan/Desa di Kecamatan Kupang Timur, 2021
Number of Schools, Teachers and Private Primary School Students by Kelurahan/Village in Kupang Timur Subdistrict, 2021 39

4.1.4 Jumlah Peserta Ujian dan Lulus Ujian Sekolah Dasar (SD) Negeri dan Swasta Menurut Kelurahan/Desa di Kecamatan Kupang Timur, 2021
Number of Exam Participants and Passed Public and Private Primary School Exam by Kelurahan/Village in Kupang Timur Subdistrict, 2021 40

4.1.5 Jumlah Sekolah, Guru dan Murid Sekolah Menengah Pertama (SMP) Negeri Menurut Kelurahan/Desa di Kecamatan Kupang Timur, 2021
Number of Schools, Teachers and Public Junior High School Students by Kelurahan/Village in Kupang Timur Subdistrict, 2021 41

4.1.6 Jumlah Sekolah, Guru dan Murid Sekolah Menengah Pertama (SMP) Swasta Menurut Kelurahan/Desa di Kecamatan Kupang Timur, 2021
Number of Schools, Teachers and Private Junior High School Students by Kelurahan/Village in Kupang Timur Subdistrict, 2021 42

4.1.7 Jumlah Peserta Ujian dan Lulus Ujian Sekolah Menengah Pertama (SMP) Negeri dan Swasta Menurut Kelurahan/Desa di Kecamatan Kupang Timur, 2021
Number of Exam Participants and Passed Public and Private Junior High School Exam by Kelurahan/Village in Kupang Timur Subdistrict, 2021 . 43

4.1.8	Jumlah Sekolah, Guru dan Murid Sekolah Menengah Atas (SMA) Negeri Menurut Kelurahan/Desa di Kecamatan Kupang Timur, 2021 <i>Number of Schools, Teachers and Public Senior High School Students by Kelurahan/Village in Kupang Timur Subdistrict, 2021</i>	44
4.1.9	Jumlah Sekolah, Guru dan Murid Sekolah Menengah Atas (SMA) Swasta Menurut Kelurahan/Desa di Kecamatan Kupang Timur, 2021 <i>Number of Schools, Teachers and Private Senior High School Students by Kelurahan/Village in Kupang Timur Subdistrict, 2021</i>	45
4.1.10	Jumlah Peserta Ujian dan Lulus Ujian Sekolah Menengah Atas (SMA) Negeri dan Swasta Menurut Kelurahan/Desa di Kecamatan Kupang Timur, 2021 <i>Number of Examinees and Passed Public and Private Senior High School Exam by Kelurahan/Village in Kupang Timur Subdistrict, 2021</i>	46
4.1.11	Banyaknya Madrasah Ibtidaiyah (MI) Menurut Kelurahan/Desa di Kecamatan Kupang Timur, 2021 <i>Number of Madrasah Ibtidaiyah (MI) by Kelurahan/Village in Kupang Timur Subdistrict, 2021</i>	47
4.1.12	Banyaknya Madrasah Tsanawiyah (MTs) Menurut Kelurahan/Desa di Kecamatan Kupang Timur, 2021 <i>Number of Madrasah Tsanawiyah (MTs) by Kelurahan/Village in Kupang Timur Subdistrict, 2021</i>	48
4.1.13	Banyaknya Madrasah Aliyah (MA) Menurut Kelurahan/Desa di Kecamatan Kupang Timur, 2021 <i>Number of Madrasah Aliyah (MA) by Kelurahan/Village in Kupang Timur Subdistrict, 2021</i>	49
4.1.14	Banyaknya Sekolah Menengah Kejuruan (SMK) Menurut Kelurahan/Desa di Kecamatan Kupang Timur, 2021 <i>Number of Vocational High Schools by Kelurahan/Village in Kupang Timur Subdistrict, 2021</i>	50
4.1.15	Banyaknya Akademi/Perguruan Tinggi Menurut Kelurahan/Desa di Kecamatan Kupang Timur, 2021 <i>Number of Academy/University by Kelurahan/Village in Kupang Timur Subdistrict, 2021</i>	51
4.1.16	Kemudahan Untuk Mencapai Sarana Pendidikan Terdekat Bagi Kelurahan/Desa yang Tidak ada Sarana Pendidikan Menurut Kelurahan/Desa dan Jenjang Pendidikan di Kecamatan Kupang Timur, 2021	

Ease of Reacing Nearby Educational Facility for Kelurahan/Village with no Educational Facility by Kelurahan/Village and Educational Level in Kupang Timur Subdistrict, 2021 52

**4.2 KESEHATAN
HEALTH**

4.2.1 Jumlah Sarana Kesehatan Menurut Kelurahan/
Desa di Kecamatan Kupang Timur, 2021
Number of Health Facilities by Kelurahan/Village in Kupang Timur Subdistrict, 2021 54

4.2.2 Jumlah Tenaga Kesehatan Menurut Kelurahan/
Desa di Kecamatan Kupang Timur, 2021
Number of Medical Personnel by Kelurahan/Village in Kupang Timur Subdistrict, 2021 56

4.2.3 Jumlah Posyandu, Kader Aktif, Dukun Bayi dan Dukun Patah Tulang Menurut Kelurahan/Desa di Kecamatan Kupang Timur, 2021
Number of Integrated Service Post, Active Cadre, Baby Shaman and Fracture Shaman by Kelurahan/Village in Kupang Timur Subdistrict, 2021..... 57

4.2.4 Jumlah Pasien Menurut Jenis Penyakit yang Dominan di Kecamatan Kupang Timur, 2021
Number of Patients by Types of Dominant Disease in Kupang Timur Subdistrict, 2021 58

4.2.5 Jumlah Akseptor KB Aktif (CU), Pasangan Usia Subur (PUS) dan Persentase CU Terhadap PUS Menurut Kelurahan/
Desa di Kecamatan Kupang Timur, 2021
Number of Active Family Planning Acceptor, Couples of Reproductive Age and Percentage of CU to PUS By Kelurahan/Village in Kupang Timur Subdistrict, 2021 59

4.2.6 Jumlah Akseptor KB Aktif Menurut Kelurahan/Desa dan Metode Kontrasepsi yang Digunakan di Kecamatan Kupang Timur, 2021
Number of Active Family Planning Acceptors by Kelurahan/Village and Contraceptive Method in Kupang Timur Subdistrict, 2021 60

4.2.7 Jumlah Balita yang Mendapat Imunisasi Menurut Kelurahan/
Desa dan Jenis Imunisasi di Kecamatan Kupang Timur, 2021
Number of Toddlers who Received Immunization by Kelurahan/Village and Types of Immunization in Kupang Timur Subdistrict, 2021 61

4.2.8	Jumlah Ibu Hamil yang Mendapat Imunisasi Menurut Kelurahan/ Desa dan Jenis Imunisasi di Kecamatan Kupang Timur, 2021 <i>Number of Pregnants who Received Immunization by Kelurahan/Village and Types of Immunization in Kupang Timur Subdistrict, 2021</i>	62
4.2.9	Jumlah Kematian Bayi Usia 0 – 12 Bulan Menurut Kelurahan/Desa di Kecamatan Kupang Timur, 2021 <i>Number of Infants Mortality Age 0-12 Months by Kelurahan/Village in Kupang Timur Subdistrict, 2021</i>	63
4.2.10	Kemudahan Mencapai Sarana Kesehatan Terdekat Bagi Kelurahan/ Desa yang Tidak Ada Sarana Kesehatan Menurut Kelurahan/Desa dan Jenis Sarana Kesehatan di Kecamatan Kupang Timur, 2021 <i>Ease of Reacing Nearby Health Facility for Kelurahan/Village with no Health Facility by Kelurahan/Village and types of Health Facilities in Kupang Timur Subdistrict, 2021</i>	64
4.2.11	Banyaknya Warga Penderita Gizi Buruk Menurut Kelurahan/ Desa di Kecamatan Kupang Timur 2019 dan 2020 <i>Number of People with Malnutrition by Kelurahan/Village in Kupang Timur Subdistrict, 2019 and 2020</i>	66
4.3	KRIMINAL CRIME	
4.3.1	Kasus Kriminal yang Terjadi Menurut Jenis dan Cara Penanganan Polisi di Kecamatan Kupang Timur, 2021 <i>Criminal Cases Occurring by Type and Method of Police Handling in Kupang Timur Subdistrict, 2021</i>	67
4.4	AGAMA RELIGION	
4.4.1	Jumlah Penduduk Menurut Kelurahan/Desa dan Agama di Kecamatan Kupang Timur, 2021 <i>Number of Population by Kelurahan/Village and Religion in Kupang Timur Subdistrict, 2021</i>	68
4.4.2	Jumlah Tempat Ibadah Menurut Kelurahan/Desa dan Agama di Kecamatan Kupang Timur, 2021 <i>Number of Places of Worship by Kelurahan/Village and Religion in Kupang Timur Subdistrict, 2021</i>	69
4.5	SOSIAL LAINNYA	

OTHER SOCIAL

4.5.1	Jumlah Keluarga yang Menguasai/Memiliki Alat Komunikasi Menurut Kelurahan/Desa dan Jenis Alat Komunikasi di Kecamatan Kupang Timur, 2021 <i>Number of Family who Has Communication Devices by Kelurahan/Village and Type of Communication Equipment in Kupang Timur Subdistrict, 2021</i>	70
4.5.2	Jumlah Keluarga yang Menggunakan Air Menurut Kelurahan/Desa dan Sumbernya di Kecamatan Kupang Timur, 2021 <i>Number of Family Using Water by Kelurahan/Village and Source in Kupang Timur Subdistrict, 2021</i>	71
4.5.3	Jumlah Sumber Air Menurut Kelurahan/Desa dan Jenisnya di Kecamatan Kupang Timur, 2021 <i>Number of Water Source by Kelurahan/Village and Type in Kupang Timur Subdistrict, 2021</i>	72
4.5.4	Jumlah Keluarga Menurut Kelurahan/Desa dan Sumber Penerangan Utama di Kecamatan Kupang Timur, 2021 <i>Number of Family by Kelurahan/Village and Main Lighting Source in Kupang Timur Subdistrict, 2021</i>	73
4.5.5	Jumlah Keluarga yang Menggunakan Jamban/Kakus Menurut Kelurahan/Desa dan Status Kepemilikan di Kecamatan Kupang Timur, 2021 <i>Number of Family Using Water Closet by Kelurahan/Village and Ownership Status in Kupang Timur Subdistrict, 2021</i>	74
4.5.6	Jumlah Keluarga Menurut Desa dan Jenis Bangunan Tempat Tinggal di Kecamatan Kupang Timur, 2021 <i>Number of Family by Village and Type of Residential Building in Kupang Timur Subdistrict, 2021</i>	75
4.5.7	Banyaknya Kelurahan/Desa Menurut Sumber Air Minum Sebagian Besar Keluarga di Kecamatan Kupang Timur, 2020 dan 2021 <i>Number of Kelurahan/Villages by Drinking Water Source by Most of Family in Kupang Timur Subdistrict, 2021</i>	76
4.5.8	Banyaknya Kelurahan/Desa Menurut Penggunaan Fasilitas Tempat Buang Air Besar Sebagian Besar Keluarga di kecamatan Kupang Timur, 2020 dan 2021 <i>Number of Kelurahan/Villages by Usage of Defection Facility by Most of Family in Kupang Timur Subdistrict, 2020 and 2021</i>	77

4.5.9	Banyaknya Kejadian Bencana Alam Menurut Kelurahan/Desa dan Jenis Bencana Alam di Kecamatan Kupang Timur, 2021 <i>Number of Natural Disasters by Kelurahan/Village and Types in Kupang Timur Subdistrict, 2021</i>	78
4.5.10	Banyaknya Korban Jiwa Akibat Bencana Alam Menurut Kelurahan/Desa dan Jenis Bencana Alam di Kecamatan Kupang Timur, 2021 <i>Number of Victims of Natural Disasters by Kelurahan/Village and Types in Kupang Timur Subdistrict, 2021</i>	81
4.5.11	Keberadaan Fasilitas/Upaya Antisipasi/Mitigasi Bencana Alam Menurut Kelurahan/Desa di Kecamatan Kupang Timur, 2021 <i>The Existence of Natural Disaster Mitigation by Kelurahan/Village in Kupang Timur Subdistrict, 2021</i>	84
4.5.12	Banyaknya Kelurahan/Desa Menurut Ketersediaan Fasilitas/Lapangan Olahraga di Kecamatan Kupang Timur, 2021 <i>Number of Kelurahan/Village According to Availability of Sport Facilities in Kupang Timur Subdistrict, 2021</i>	86

5. PERTANIAN/AGRICULTURE

5.1 TANAMAN BAHAN MAKANAN

FOODSTUFF PLANT

5.1.1	Luas Panen, Rata-rata Produksi dan Produksi Tanaman Bahan Makanan Menurut Jenis Tanaman di Kecamatan Kupang Timur, 2021 <i>Harvested Area, Average and Foodstuff Plants Production by types in Kupang Timur Subdistrict, 2021</i>	92
5.1.2	Produksi Sayur-sayuran Menurut Jenis Sayuran di Kecamatan Kupang Timur (kuintal), 2021 <i>Production of Vegetables by Kind of Plant in Kupang Timur Subdistrict (quintal), 2021</i>	93
5.1.3	Produksi Buah-buahan Menurut Desa dan Jenis Buah di Kecamatan Kupang Timur (kuintal), 2021 <i>Fruits Production by Kind of Plant in Kupang Timur Subdistrict (quintal), 2021</i>	94
5.1.4	Jumlah Bendungan, Cekdam, Embung dan Tanggul Air Menurut Kelurahan/Desa di Kecamatan Kupang Timur, 2021 <i>Number of Dams, Barrier Leveies, Retention Basin and Water Leveies by</i>	

	Halaman Page
<i>Kelurahan/Village in Kupang Timur Subdistrict, 2021</i>	95
5.1.5 Luas Lahan Sawah Menurut Kelurahan/Desa dan Jenis Pengairan di Kecamatan Kupang Timur (ha), 2021 <i>Paddy Field Area by Kelurahan/Village and Type of Irrigation in Kupang Timur Subdistrict (ha), 2021</i>	96
5.2 PERKEBUNAN	
ESTATE CROPS	
5.2.1 Luas (ha) dan Produksi Tanaman Perkebunan (ton) Menurut Jenis Tanaman di Kecamatan Kupang Timur, 2021 <i>Plantation Crops Area (ha) and Production (ton) by tpe of Plants in Kupang Timur Subdistrict, 2021</i>	97
5.3 KEHUTANAN	
FORESTRY	
5.3.1 Luas Kawasan Hutan Menurut Kelurahan/Desa dan Jenis Penguasaan Hutan di Kecamatan Kupang Timur, 2021 (Ha) <i>Forest Area by Kelurahan/Village and Type of Forest Mastery in Kupang Timur Subdistrict, 2021 (Ha)</i>	98
5.3.2 Produksi Hasil Hutan di Kecamatan Kupang Timur, 2021 <i>Forest Production in Kupang Timur Subdistrict, 2021</i>	99
5.4 PETERNAKAN	
LIVESTOCK	
5.4.1 Populasi Ternak Besar Menurut Kelurahan/Desa dan Jenis Ternak di Kecamatan Kupang Timur, 2021 <i>Big Livestock Population by Kelurahan/Village and Kind of Livestock in Kupang Timur Subdistrict, 2021</i>	100
5.4.2 Populasi Ternak Kecil Menurut Kelurahan/Desa dan Jenis Ternak di Kecamatan Kupang Timur, 2021 <i>Small Livestock Population by Kelurahan/Village and Kind of Livestock in Kupang Timur Subdistrict, 2021</i>	101
5.4.3 Populasi Unggas Menurut Kelurahan/ Desa dan Jenisnya di Kecamatan Kupang Timur, 2021 <i>Poultry Population by Kelurahan/Village and Kind of Poultry in Kupang Timur Subdistrict, 2021</i>	102
5.5 PERIKANAN	

FISHERY

5.5.1	Produksi Perikanan Laut Menurut Jenis Ikan di Kecamatan Kupang Timur (ton), 2021 <i>Marine Fishery Production by Kind of Fish in Kupang Timur Subdistrict (ton), 2021</i>	103
5.5.2	Produksi Laut Non Ikan Menurut Jenisnya di Kecamatan Kupang Timur (ton), 2021 <i>Marine Non-Fish Production by Kind Non-Fish in Kupang Timur Subdistrict (ton), 2021</i>	104
5.5.3	Jumlah Nelayan Menurut Kelurahan/Desa dan Jenisnya di Kecamatan Kupang Timur, 2021 <i>Number of Fisherman by Kelurahan/Village and Work Status in Kupang Timur Subdistrict, 2021</i>	105
5.5.4	Jumlah Perahu/Kapal Penangkap Ikan Menurut Jenisnya di Kecamatan Kupang Timur, 2021 <i>Number of Marine Fishing Boats by Type of Boats in Kupang Timur Subdistrict, 2021</i>	106
5.5.5	Jumlah Alat Penangkapan Ikan Menurut Jenisnya di Kecamatan Kupang Timur, 2021 <i>Number of Marine Fishing Gear by Type of Fishing Gear in Kupang Timur Subdistrict, 2021</i>	107
5.5.6	Produksi Perikanan Darat Menurut Tempat Pembudidayaan Ikan di Kecamatan Kupang Timur (ton), 2021 <i>Production of Inland Fishery by Fish Farming Place in Kupang Timur Subdistrict (ton), 2021</i>	108
5.5.7	Jumlah Petani Perikanan Darat Menurut Tempat Pembudidayaan di Kecamatan Kupang Timur, 2021 <i>Number of Inland Fishery Farmers by Fish Farming Place in Kupang Timur Subdistrict, 2021</i>	109

6. INDUSTRI DAN ENERGI/ INDUSTRY AND ENERGY

**6.1 INDUSTRI DAN ENERGI
INDUSTRY AND ENERGY**

6.1.1	Jumlah Industry Menurut Golongan Industri di Kecamatan Kupang Timur, 2021
-------	---

	Halaman Page
<i>Number of Industries by Industrial Class in Kupang Timur Subdistrict, 2021</i>	114
6.1.2 Jumlah Industri dan Tenaga Kerja Menurut Jenis Industri di Kecamatan Kupang Timur, 2021 <i>Number of Industries and Workers by Kind of Industry in Kupang Timur Subdistrict, 2021</i>	115
6.1.3 Produksi Bahan Galian Golongan C (m ³) dan Retribusi (Rupiah) Menurut Jenisnya di Kecamatan Kupang Timur, 2021 <i>Production of Class C Minerals (m³) and Retribution (Rupiah) by Kind of Minerals in Kupang Timur Subdistrict, 2021</i>	116
6.1.4 Jumlah Pelanggan PDAM Menurut Kelurahan/Desa di Kecamatan Kupang Timur, 2021 <i>Number of PDAM Customers by Kelurahan/Village in Kupang Timur Subdistrict, 2021</i>	117
6.1.5 Banyaknya Kelurahan/Desa Menurut Jenis Bahan Bakar untuk Memasak yang Digunakan Oleh Sebagian Besar Keluarga di Kecamatan Kupang Timur 2020 dan 2021 <i>Number of Kelurahan/Village by Kind of Fuel for Cooking Used by Most Family in Kupang Timur Subdistrict, 2020 and 2021</i>	118
7 PERDAGANGAN/ TRADE	
7.1 PERDAGANGAN TRADE	
7.1.1 Jumlah Pedagang Besar dan Eceran Menurut Kelurahan/Desa, Jumlah Usaha dan Tenaga Kerja di Kecamatan Kupang Timur, 2021 <i>Number of Wholesale Sellers and Retailers by Kelurahan/Village, Business and Worker in Kupang Timur Subdistrict, 2021</i>	122
7.1.2 Jumlah Pasar Harian dan Mingguan Menurut Kelurahan/Desa di Kecamatan Kupang Timur, 2021 <i>Number of Daily Markets and Weekly Markets by Kelurahan/Village in Kupang Timur Subdistrict, 2021</i>	123
7.1.3 Jumlah Rumah Makan dan Tenaga Kerja Menurut Kelurahan/Desa di Kecamatan Kupang Timur, 2021 <i>Number of Restaurants and Workers by Kelurahan/Village in Kupang Timur Subdistrict, 2021</i>	124

7.1.4	Jumlah Usaha Jasa Perseorangan Menurut Jenis Usaha di Kecamatan Kupang Timur, 2021 <i>Number of Individual Service Business by Kind of Business in Kupang Timur Subdistrict, 2021</i>	125
7.1.5	Banyaknya Sarana dan Prasarana Ekonomi Menurut Kelurahan/ Desa dan Jenisnya di Kecamatan Kupang Timur, 2021 <i>Number of Economics Facilities and Infrastructure by Kelurahan/Village and Kind in Kupang Timur Subdistrict, 2021</i>	126
8	TRANSPORTASI, KOMUNIKASI DAN PARIWISATA/ TRANSPORTATION, COMMUNICATION AND TOURISM	
8.1	TRANSPORTASI TRANSPORTATION	
8.1.1	Jumlah Kendaraan yang Dimiliki Penduduk Menurut Kelurahan/ Desa dan Jenis Kendaraan di Kecamatan Kupang Timur, 2021 <i>Number of Vehicles Owned Residents by Kelurahan/Village and Type of Vehicles in Kupang Timur Subdistrict, 2021</i>	134
8.1.2	Jumlah Angkutan Umum yang Dimiliki Menurut Kelurahan/ Desa dan Jenis Kendaraan di Kecamatan Kupang Timur, 2021 <i>Number of owned public transportation by Kelurahan/Village and Type of Vehicles in Kupang Timur Subdistrict, 2021</i>	135
8.1.3	Jumlah Jembatan pada Jalan Utama dan Jenis Permukaan Jalan Terluas Menurut Kelurahan/Desa di Kecamatan Kupang Timur, 2021 <i>Number of Bridges on Main roads and Widest Type of Road Surface by Kelurahan/Village in Kupang Timur Subdistrict, 2021</i>	136
8.1.4	Panjang Jalan Menurut Kelurahan/Desa dan Jenis Permukaan di Kecamatan Kupang Timur, 2021 (Km) <i>Length of Roads by Kelurahan/Village and Type of Road Surface in Kupang Timur Subdistrict, 2021</i>	137
8.1.5	Panjang Jalan Menurut Kelurahan/Desa dan Tingkat Kewenangan Pemerintah di Kecamatan Kupang Timur, 2021(Km) <i>Length of Roads by Kelurahan/Village and Level of Government Authority in Kupang Timur Subdistrict, 2021(Km)</i>	138
8.1.6	Banyaknya Kelurahan/Desa Menurut Keberadaan Penerangan Jalan Utama di Kecamatan Kupang Timur, 2021	

Number of Kelurahan/Villages by According to Existence of Main Raod Lighting in Kupang Timur Subdistrict, 2021 139

8.2 KOMUNIKASI

COMMUNICATION

8.2.1 Jumlah Menara, Operator Layanan Komunikasi Telepon Seluler, dan Kondisi Sinyal Telepon Seluler Menurut Kelurahan/Desa di Kecamatan Kupang Timur, 2021
Number of Towers, Cellular Telephone Communication Service Operators and Cellular Phone Signal Condition by Kelurahan/Village in Kupang Timur Subdistrict, 2021 140

8.2.2 Jumlah Kantor Pos dan Perusahaan/Agen Jasa Ekspedisi Swasta Menurut Kelurahan/Desa di Kecamatan Kupang Timur, 2021
Number of Post Offices and Companies/Private Expedition Service Agencies by Kelurahan/Village in Kupang Timur Subdistrict, 2021..... 141

8.3 PARIWISATA

TOURISM

8.3.1 Jumlah Tempat Wisata Menurut Kelurahan/Desa dan Rata-rata Retribusi per Pengunjung di Kecamatan Kupang Timur, 2021
Number of Tourist Attraction by Kelurahan/Village and Average Cost per Visitor in Kupang Timur Subdistrict, 2021 142

8.3.2 Jumlah Penginapan, Kamar, Tempat Tidur dan Tenaga Kerja Menurut Kelurahan/Desa di Kecamatan Kupang Timur, 2021
Number of Lodgings, Rooms, Beds and Workers by Kelurahan/Village in Kupang Timur Subdistrict, 2021 143

9 KEUANGAN DAN HARGA

FINANCE AND PRICE

9.1 KEUANGAN

FINANCE

9.1.1 Rencana dan Realisasi Anggaran Pendapatan dan Belanja Pemerintah Desa Menurut Kelurahan/Desa di Kecamatan Kupang Timur, 2021 (Rupiah)
Estimation and Realization of Village Government Revenues and Expenditure Budget by Kelurahan/Village in Kupang Timur Subdistrict, 2021 (

	Halaman Page
Rupiah)	148
9.1.2 Jumlah Koperasi dan Anggota Koperasi Menurut Jenis Koperasi di Kecamatan Kupang Timur, 2021 <i>Number of Cooperatives and Member of Cooperative by Type of Cooperative in Kupang Timur Subdistrict, 2021</i>	149
9.1.3 Banyaknya Sarana Lembaga Keuangan Yang Beroperasi Menurut Kelurahan/Desa dan Jenisnya di Kecamatan Kupang Timur, 2021 <i>Number of Operating Facilities for Financial Institutions by Kelurahan/Village and Type in Kupang Timur Subdistrict, 2021</i>	150
9.2 HARGA	
PRICE	
9.2.1 Rata-Rata Harga Bahan Pokok dan Bahan Strategis Lainnya Menurut Komoditi di Kecamatan Kupang Timur, 2021 <i>Average Prices of Staples and Other Strategic Ingredients by Commodity in Kupang Timur Subdistrict, 2021</i>	151

DAFTAR GAMBAR/LIST OF FIGURES

	Halaman Page
1.1 Jarak ke Ibukota Kecamatan Menurut Kelurahan/ Desa di Kecamatan Kupang Timur (Km), 2021 <i>Distance to the Subdistrict Capital by Kelurahan/Village in Kupang Timur Subdistrict (Km), 2021</i>	4
2.1 Jumlah Pegawai Negeri Sipil, TNI dan POLRI Menurut Jenis Kelamin di Kecamatan Kupang Timur, 2021 <i>Number of Civil Servants, TNI and POLRI by Sex in Kupang Timur Subdistrict, 2021</i>	12

PENJELASAN UMUM/EXPLANATORY NOTES

Tanda-tanda, satuan-satuan, dan lain-lainnya yang digunakan dalam publikasi ini adalah sebagai berikut:

Symbols, measurement units, and acronyms which are used in this publication, are as follows:

1. TANDA-TANDA/SYMBOLS

Data tidak tersedia/Data not available	: ...
Tidak ada atau nol /Null or zero	: -
Data dapat diabaikan/Data negligible	: 0
Tanda decimal/Decimal point	: ,
Data tidak dapat ditampilkan/Not applicable	: NA
Angka estimasi/Estimated figures	: e
Angka diperbaiki/Revised figures	: r
Angka sementara/Preliminary figures	: x
Angka sangat sementara/Very preliminary figures	: xx
Angka sangat sangat sementara/Very very preliminary figures	: xxx

2. SATUAN/UNITS

barel/barrel	: 158,99 liter/litres = 1/6,2898 m ³
hektar (ha)/hectare (ha)	: 10 000 m ²
kilometer (km)/kilometres (km)	: 1 000 meter/meters (m)
knot/knot	: 1,8523 km/jam (km/hour)
kuintal/quintal	: 100 kg
KWh	: 1 000 Watt hour
MWh	: 1 000 KWh
liter (untuk beras)/litre (for rice)	: 0,80 kg
MMSCF	: 1/35,3 m ³
metrik ton (m.ton)/metric ton (m. ton)	: 0,98421 long ton = 1 000 kg
ons/ounce	: 28,31 gram/grams
ton	: 1 000 kg

Satuan lain: buah, dus, butir, helai/lembar, kaleng, batang, pulsa, ton kilometer (ton-km), jam, menit, persen (%).

Other units: unit, pack, pieces, sheet, tin, pulse, ton-kilometres(ton-km), hour, minute, percent (%).

Perbedaan angka di belakang koma disebabkan oleh pembulatan angka.

The difference in decimal numbers is caused by rounding.

DAFTAR SINGKATAN/ LIST OF ABBREVIATIONS

SI	: Stasiun Iklim
SIMPK	: Stasiun Meteorologi Pertanian Khusus
t.t	: Tempat tidur
BCG	: Bacillus Calmette Guerin
DPT	: Difteri, Pertusis, Tetanus
TT	: Tetanus Toxoid
IOT	: Industri Obat Tradisional/ <i>Traditional Medicine Industry</i>
IKOT	: Industri Kecil Obat Tradisional/ <i>Traditional Medicine Small</i>
Alkes	: Alat kesehatan/ <i>Health Kits</i>
PKRT	: Perbekalan Kesehatan Rumah tangga/ <i>Household Health Logistics</i>
Kompl	: Komplemen/ <i>Complement</i>
IRTP	: Industri Pangan Produksi Rumah Tangga/ <i>Foods Home Industry</i>
PBF	: Pedagang Besar Farmasi/ <i>Pharmacy Whole-seller</i>
GFK	: Gudang Farmasi Kab/Kota/Regency/ <i>Municipality Pharmacy Warehouse</i>
RB	: Rumah Bersalin/ <i>Delivery House</i>
Pustu	: Puskesmas pembantu/ <i>Auxiliary Public Health Center</i>
BP	: Balai Pengobatan/ <i>Polyclinic</i>
TPS	: Tempat Pembuangan Sementara / <i>landfill</i>
Jamkesmas	: Jaminan kesehatan masyarakat miskin/ <i>Poor public health insurance</i>
PJKMU	: Program Jaminan Kesehatan Masyarakat Umum
SIUP	: Surat Ijin Usaha Perdagangan/ <i>Trading Permission Letter</i>
TDP	: Tanda Daftar Perusahaan/ <i>Company Registration Identity</i>
API	: Angka Pengenal Importir/ <i>Importer's Identity Number</i>

GEOGRAFI DAN IKLIM

GEOGRAPHY AND CLIMATE

1



PENJELASAN TEKNIS

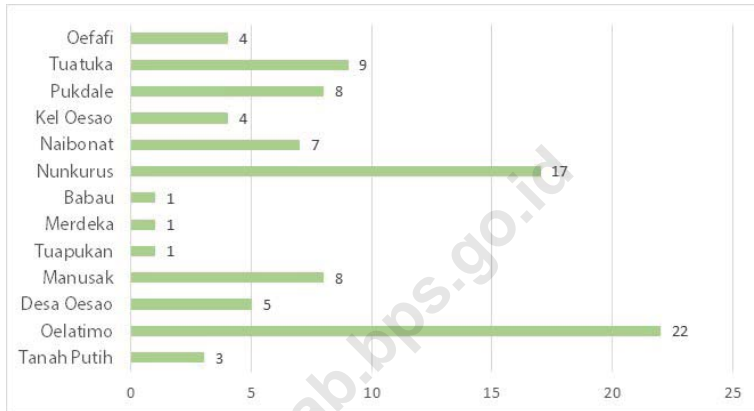
1. Kecamatan Kupang Timur merupakan bagian dari wilayah Kabupaten Kupang yang terletak di daratan pulau Timor.
2. Adapun batas-batas Kecamatan ini adalah sebagai berikut: sebelah Utara dengan Kecamatan Sulamu, Selatan dengan Kecamatan Amarasi, Timur dengan Kecamatan Amabi Oefeto, Barat dengan Kecamatan Kupang Tengah.
3. Kecamatan Kupang Timur terdiri dari 13 Kelurahan/Desa, antara lain: Oefafi, Tuatuka, Pukdale, Kelurahan Oesao, Naibonat, Nunkurus, Babau, Merdeka, Tuapukan, Manusak, Desa Oesao, Oelatimo, dan Tanah Putih.
4. Data Tinggi Wilayah diperoleh dari Kelurahan/Desa, dimana ketinggian diukur dari permukaan Laut (m).

TECHNICAL NOTES

1. *Kupang Timur Subdistrict is a part of Kupang Regency that located in Timor island.*
2. *Land boundaries of this Subdistrict are Sulamu Subdistrict to the North, Amarasi Subdistrict to South, Amabi Oefeto Subdistrict to East, and Kupang Tengah Subdistrict to west.*
3. *Kupang Timur Subdistrict has 13 Kelurahan/Village, These are: Oefafi, Tuatuka, Pukdale, Kelurahan Oesao, Naibonat, Nunkurus, Babau, Merdeka, Tuapukan, Manusak, Desa Oesao, Oelatimo, and Tanah Putih.*
4. *Regional Elevation Data was obtained by Kelurahan/Village, in which the altitude is measured from sea level (m).*

Gambar 1.1
Figures

Jarak ke Ibukota Kecamatan Menurut Kelurahan/Desa di Kecamatan Kupang Timur (Km), 2021
Distance to the Subdistrict Capital by Kelurahan/Village in Kupang Timur Subdistrict (Km), 2021



Sumber/Source : Kelurahan/Desa di Kecamatan Kupang Timur/Kelurahan/Village in Kupang Timur Subdistrict

1.1 GEOGRAFI DAN IKLIM GEOGRAPHY AND CLIMATE

Tabel 1.1.1 **Luas Daerah Menurut Kelurahan/Desa di Kecamatan Kupang Timur, 2021**
Table 1.1.1 **Total Area by Kelurahan/Village in Kupang Timur Subdistrict, 2021**

Kelurahan/Desa Kelurahan/Village	Luas Total Area (km ² /sq.km)	Persentase terhadap Luas Kecamatan Percentage to Subdistrict Area
(1)	(2)	(3)
Oefafi	15,37	8,65
Tuatuka	14,81	8,34
Pukdale	9,38	5,28
Kel Oesao	11,22	6,32
Naibonat	22,47	12,65
Nunkurus	30,10	16,95
Babau	14,91	8,39
Merdeka	10,50	5,91
Tuapukan	3,06	1,72
Manusak	9,38	5,28
Desa Oesao	10,00	5,63
Oelatimo	20,24	11,39
Tanah Putih	6,19	3,48
Kupang Timur	177,63	100,00

Catatan/Note: ...

Sumber/Source: Kantor Kecamatan Kupang Timur/ Kupang Timur Subdistrict Office

Tabel
Table 1.1.2

Jarak ke Ibukota Kecamatan dan Ibukota Kabupaten Menurut Kelurahan/Desa di Kecamatan Kupang Timur (Km), 2021
Distance to the Subdistrict Capital and Regency Capital by Kelurahan/Village in Kupang Timur Subdistrict (Km), 2021

Kelurahan/Desa Kelurahan/Village	Jarak ke Ibukota Kecamatan Distance to Subdistrict Capital	Jarak ke Ibukota Kabupaten Distance to Regency Capital
(1)	(2)	(3)
Oefafi	4	17
Tuatuka	9	15
Pukdale	8	8
Kel Oesao	4	10
Naibonat	7	5
Nunkurus	17	6
Babau	1	11
Merdeka	1	13
Tuapukan	1	14
Manusak	8	6
Desa Oesao	5	11
Oelatimo	22	11
Tanah Putih	3	16

Catatan/Note: ...

Sumber/Source: BPS, Pendataan Potensi Desa (Podes) / BPS-Statistics Indonesia, Village Potential Data Collection

Tabel
Table 1.1.3

**Kondisi Permukaan Lahan Menurut Kelurahan/Desa di
Kecamatan Kupang Timur, 2021**
*Land Surface Condition by Kelurahan/Village in Kupang
Timur Subdistrict, 2021*

Kelurahan/Desa Kelurahan/Village	Lokasi Location	Kemiringan Lahan Land Slope	Ketinggian (m) Altitude (m)
(1)	(2)	(3)	(4)
Oefafi	Lembah	15 ⁰ -25 ⁰	62,00
Tuatuka	Hamparan	< 15 ⁰	62,00
Pukdale	Hamparan	< 15 ⁰	46,00
Kel Oesao	Hamparan	15 ⁰ -25 ⁰	41,00
Naibonat	Hamparan	< 15 ⁰	18,00
Nunkurus	Hamparan	< 15 ⁰	30,00
Babau	Hamparan	15 ⁰ -25 ⁰	24,00
Merdeka	Hamparan	< 15 ⁰	24,00
Tuapukan	Hamparan	< 15 ⁰	30,00
Manusak	Hamparan	< 15 ⁰	25,00
Desa Oesao	Hamparan	< 15 ⁰	37,00
Oelatimo	Hamparan	< 15 ⁰	22,00
Tanah Putih	Puncak	15 ⁰ -25 ⁰	69,00

Catatan/Note: ...

Sumber/Source: BPS, Pendataan Potensi Desa (Podes) 2021/ BPS-Statistics Indonesia, Village Potential Data Collection 2021

PEMERINTAHAN GOVERNMENT

2



<http://www.mangrab.bps.go.id>

PENJELASAN TEKNIS

1. Kecamatan Kupang Timur, hingga tahun 2021, terdiri dari 5 Kelurahan dan 8 Desa.
2. Kelurahan adalah wilayah administrasi setingkat desa yang dikepalai oleh seorang lurah yang berstatus pegawai negeri dan bertanggung jawab langsung ke Camat.

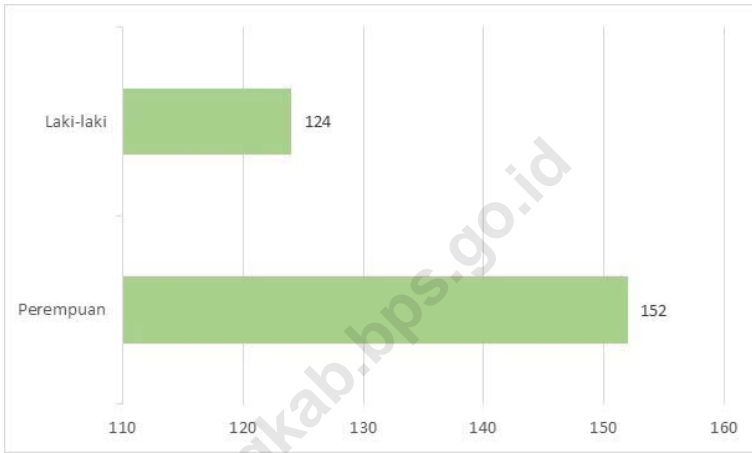
TECHNICAL NOTES

1. *Kupang Timur Subdistrict, until 2021, consists of 5 Kelurahan and 8 Villages.*
2. *'Kelurahan' is an administration region that is similiar to village but administered by a 'lurah'. 'Lurah' is a civil servant and directly responsible to their Camat.*

<https://kupangkab.bps.go.id>

Gambar 2.1
Figures

Jumlah Pegawai Negeri Sipil, TNI dan POLRI Menurut Jenis Kelamin di Kecamatan Kupang Timur, 2021
Number of Civil Servants, TNI and POLRI by Sex in Kupang Timur Subdistrict, 2021



Sumber/Source : Kantor kecamatan Kupang Timur/ Kupang Timur District Office

2.1 WILAYAH ADMINISTRATIF ADMINISTRATIVE AREA

Tabel 2.1.1 **Jumlah Kepala Urusan, Dusun, Rukun Warga (RW) dan Rukun Tetangg (RT) Menurut Kelurahan/Desa di Kecamatan Kupang Timur, 2021**
Number of 'Kepala Urusan', 'Dusun', 'RW', and 'RT' by Kelurahan/Village in Kupang Timur Subdistrict, 2021

Kelurahan/Desa Kelurahan/Village	Kepala Urusan	Dusun	RW	RT
(1)	(2)	(3)	(4)	(5)
Oefafi	2	4	10	19
Tuatuka	-	-	8	16
Pukdale	2	4	8	19
Kel Oesao	-	-	17	52
Naibonat	-	-	20	50
Nunkurus	3	4	8	20
Babau	-	-	10	43
Merdeka	-	-	7	20
Tuapukan	4	4	8	16
Manusak	2	4	10	27
Desa Oesao	5	5	6	14
Oelatimo	2	4	8	16
Tanah Putih	4	5	5	11
Kupang Timur	24	34	125	323

Catatan/Note:

Sumber/Source: Kantor kecamatan Kupang Timur/ *Kupang Timur District Office*

Tabel
Table 2.1.2

Status Pemerintahan, Ibukota, dan Kategori Desa Menurut Kelurahan/Desa di Kecamatan Kupang Timur, 2021
Government Status, Capital, and Village Category by Kelurahan/Village in Kupang Timur Subdistrict, 2021

Kelurahan/Desa Kelurahan/Village	Status Status	Ibukota Capital	Kategori Category
(1)	(2)	(3)	(4)
Oefafi	Desa	Oefafi	Swakarya
Tuatuka	Kelurahan	Tuatuka	Swasembada
Pukdale	Desa	Pukdale	Swasembada
Kel Oesao	Kelurahan	Oesao	Swasembada
Naibonat	Kelurahan	Naibonat	Swasembada
Nunkurus	Desa	Nunkurus	Swasembada
Babau	Kelurahan	Babau	Swasembada
Merdeka	Kelurahan	Merdeka	Swasembada
Tuapukan	Desa	Tuapukan	Swasembada
Manusak	Desa	Manusak	Swakarya
Desa Oesao	Desa	Oesao	Swakarya
Oelatimo	Desa	Oelatimo	Swakarya
Tanah Putih	Desa	Tanah Putih	Swakarya

Catatan/Note: ...

Sumber/Source: PMD Kecamatan Kupang Timur/PMD Of Kupang Timur Subdistrict

2.2 SUMBER DAYA MANUSIA HUMAN RESOURCES

Tabel 2.2.1 **Jumlah Pegawai Negeri Sipil, TNI dan POLRI Menurut Instansi dan Jenis Kelamin di Kecamatan Kupang Timur, 2020**
Number of Civil Servants, TNI and POLRI by Institution and Sex in Kupang Timur Subdistrict, 2020

	Instansi Institution	Laki-laki Male	Perempuan Female	Jumlah Total
	(1)	(2)	(3)	(4)
01.	Kantor Camat/ <i>Camat Services</i>	9	8	17
02.	Kantor Desa/Lurah/ <i>Village Office</i>	19	7	26
03.	Dinas PPO/ <i>PPO Services</i>	-	-	-
04.	Dinas Kesehatan/ <i>Health Services</i>	-	-	-
05.	Dinas Pertanian/ <i>Agriculture Service</i>	-	-	-
06.	Dinas Perkebunan/ <i>Plantation Service</i>	-	-	-
07.	Dinas Peternakan/ <i>Livestock Service</i>	-	-	-
08.	Dinas Kehutanan/ <i>Forestry Service</i>	-	-	-
09.	Dinas Perikanan/ <i>Fishery Service</i>	-	-	-
10.	Dinas Pekerjaan Umum/ <i>Public Work Service</i>	-	-	-
11.	Dinas Pendapatan Daerah/ <i>Local Revenue Service</i>	-	-	-
12.	Guru SD / <i>Primary School Teachers</i>	68	135	203
13.	Penjaga SD/ <i>Primary School Guard</i>	-	-	-
14.	Guru SMP/ <i>Junior High School Teachers</i>	-	-	-
15.	Tata Usaha SMP/ <i>Junior High School Administration</i>	-	-	-
16.	Guru SMA/ <i>Senior High School Teachers</i>	-	-	-
17.	Tata Usaha SMA/ <i>Senior High School Administration</i>	-	-	-
18.	TNI / <i>Indonesian National Army</i>	-	-	-
19.	POLRI / <i>Police</i>	28	2	30
	Jumlah/Total	124	152	276

Catatan/Note:

Sumber/Source: Kantor kecamatan Kupang Timur/ *Kupang Timur District Office*

Tabel
Table 2.2.2

Jumlah Penduduk Menurut Kelurahan/Desa dan Jenis Pekerjaan di Kecamatan Kupang Timur, 2021
Population by Kelurahan/Village and Employment in Kupang Timur Subdistrict, 2021

Kelurahan/Desa Kelurahan/Village	PNS Civil Servant	Swasta Private	TNI	POLRI	Wiraswasta Entrepreneur
(1)	(2)	(3)	(4)	(5)	(6)
Oefafi	22	20	7	5	11
Tuatuka	27	-	2	5	2
Pukdale	28	15	5	4	20
Kel Oesao	116	-	7	4	193
Naibonat	-	-	-	-	6
Nunkurus	16	28	-	-	-
Babau	-	-	-	-	-
Merdeka	27	-	5	-	107
Tuapukan	56	19	6	2	138
Manusak	31	-	82	6	56
Desa Oesao	37	3	5	4	13
Oelatimo	6	1	-	2	-
Tanah Putih	12	10	-	1	20
Kupang Timur	375	96	119	33	566

Lanjutan Tabel/*Continued Table 2.2.2*

Kelurahan/Desa Kelurahan/Village	Pensiunan Retired	Petani Farmer	Nelayan Fisherman	Buruh Laborer	Lainnya Others
(1)	(7)	(8)	(9)	(10)	(11)
Oefafi	21	1 422	-	-	-
Tuatuka	6	500	-	-	-
Pukdale	26	906	-	-	-
Kel Oesao	3	1 360	-	-	-
Naibonat	-	11 710	-	-	-
Nunkurus	9	635	29	-	158
Babau	-	-	-	-	-
Merdeka	13	516	-	-	-
Tuapukan	92	642	25	272	1370
Manusak	15	804	-	-	3
Desa Oesao	9	182	-	-	-
Oelatimo	2	1 307	2	-	-
Tanah Putih	5	872	40	40	632
Kupang Timur	201	20 856	96	312	2 163

Catatan/Note:

Sumber/Source: Profil Desa Se-Kecamatan Kupang Timur/*Each village Profile In Kupang Timur Subdistrict*

KEPENDUDUKAN DAN KETENAGAKERJAAN

3

POPULATION AND EMPLOYMENT



PENJELASAN TEKNIS

TECHNICAL NOTES

1. Salah satu Sumber utama data kependudukan adalah Sensus Penduduk, yang dilaksanakan setiap sepuluh tahun sekali. Sensus Penduduk telah dilaksanakan sebanyak tujuh kali sejak Indonesia merdeka, yaitu tahun 1961, 1971, 1980, 1990, 2000, 2010, dan 2020. Keenam Sensus Penduduk sebelumnya dilaksanakan dengan menggunakan metode tradisional, yaitu mencatat setiap penduduk dari rumah ke rumah. Pertama kalinya dalam sejarah sensus penduduk di Indonesia, Sensus Penduduk 2020 (SP2020) menggunakan metode kombinasi yaitu dengan memanfaatkan data Administrasi Kependudukan (Adminduk) dari Direktorat Jenderal Kependudukan dan Pencatatan Sipil (Ditjen Dukcapil) Kementerian Dalam Negeri (Kemendagri) sebagai data dasar pelaksanaan SP2020. Hal ini dirancang dan dilaksanakan sebagai upaya untuk mewujudkan "SATU DATA KEPENDUDUKAN INDONESIA".

SP2020 mencakup seluruh penduduk yang tinggal di wilayah teritorial Indonesia, mencakup Warga Negara Indonesia (WNI) dan Warga Negara Asing (WNA) yang telah menetap atau

1. *One of the sources of demographic data is population census, which is conducted every ten years. Population Census has been conducted seven times since indonesia's independence: 1961, 1971, 1980, 1990, 2000, 2010, and 2020. The Previous six population censuses were carried out using the traditional method, canvassing each person door-to-door. For first time in the history of the population census in Indonesia, the 2020 Population Census (PC2020) used a combined method, that is utilizing Population Administration data managed by the Directorate General of Population and Civil Registration of the Ministry of Home Affairs as the basic data for the population census. this is designed and implemented as an effort to realize "ONE INDONESIAN POPULATION DATA".*

PC2020 covered all residents who live in Indonesia's territory, including Indonesian citizens (WNI) and foreign citizens (WNA) who have stayed or plan to stay in Indonesian territory for at least one

berencana menetap di wilayah Indonesia selama minimal satu tahun. WNI yang dicakup juga termasuk mereka yang berada di luar negeri, yaitu Anggota Korps Diplomatik Republik Indonesia beserta keluarganya di luar negeri dan Anggota TNI/POLRI beserta keluarganya yang sedang melakukan misi perdamaian di luar negeri.

Untuk tahun yang tidak dilaksanakan sensus penduduk, data kependudukan diperoleh dari hasil proyeksi penduduk. Proyeksi penduduk merupakan suatu perhitungan ilmiah yang didasarkan pada asumsi dari komponen-komponen perubahan penduduk, yaitu kelahiran, kematian, dan migrasi (migrasi internasional dan migrasi risen antar provinsi). Proyeksi penduduk interim 2020-2023 dihitung menggunakan data dasar penduduk hasil perapihan umur dari data Administrasi Kependudukan dan SP2020 dengan menggunakan asumsi Angka Kelahiran Total sejak tahun 2020 konstan 2,1 (sesuai Proyeksi Survei Penduduk antar Sensus (SUPAS) 2015-2045), Angka Kematian Bayi (AKB) meneruskan hasil Proyeksi SUPAS 2015-2045, dan pola migrasi 2020 sama dengan

year. The Indonesian citizens who are covered also include those who are abroad, namely members of the Diplomatic Corps of the Republic of Indonesia and their families abroad and members of the TNI/POLRI and their families who are carrying out Peacekeeping Missions abroad.

For the periods besides the census year, population projection is applied to estimate population for those years. The population projection is an estimation based on the demographic components, such as birth, death, and migration (international migration and recent migration). The interim population projection for 2020-2023 is calculated from the single age smoothed combined from Population Administration Data and the 2020 Population Census. It uses the assumption that the Total Fertility Rate (TFR) since 2020 is constant at 2.1 (according to the population projection of 2015-2045 Intercensal Population Survey (SUPAS)), Infant Mortality Rate (IMR) continues the results of the 2015-2045 SUPAS Projection, and the 2020 migration pattern is the same as the pattern of migration in SUPAS2015 results.

pola migrasi hasil SUPAS 2015.

Dalam publikasi ini, data yang disajikan merupakan hasil SP2020 (September), dan hasil proyeksi penduduk interim 2020-2023 (pertengahan tahun/ Juni). dicacah di tempat tersebut.

The data presented in this publication are the PC2020 results (September) and the result of interim population projection 2020-2023 (midyear/June).

2. Penduduk Indonesia adalah semua orang yang berdomisili di wilayah teritorial Indonesia, mencakup Warga Negara Indonesia (WNI) dan Warga Negara Asing (WNA) yang telah menetap selama satu tahun atau lebih atau berencana menetap di wilayah Indonesia selama minimal satu tahun. Pada sensus sebelumnya referensi waktu dalam konsep kependudukan adalah enam bulan. Perubahan ini didasari oleh UU No. 24 Tahun 2013 tentang Perubahan atas UU No. 23 Tahun 2006 tentang Administrasi Kependudukan pada Pasal 15.
 3. Laju pertumbuhan penduduk per tahun adalah angka yang menunjukkan rata-rata tingkat penambahan penduduk per tahun dalam jangka waktu tertentu. Angka ini dinyatakan sebagai persentase dari penduduk dasar. Metode penghitungan laju pertumbuhan penduduk yang digunakan oleh BPS adalah metode geometrik.
2. *The population of Indonesia are all people who live in Indonesia's territory, including Indonesian citizens and foreign citizens who have lived for one year or more or plan to stay in Indonesia territory for at least one year. In the previous census the time reference in the population concept was six months. This change is based on Law no.24 of 2013 concerning Amendments to Law no. 23 of 2006 concerning Population Administration in Article 15.*
 3. *Annual population growth rate is a number that shows the average rate of population growth per year in a certain period. This rate is a percentage of the basic population. The method used by Statistics Indonesia is the geometric method.*

4. Kepadatan penduduk adalah ukuran persebaran penduduk yang menunjukkan jumlah penduduk untuk setiap kilometer persegi luas wilayah.
 5. Rasio jenis kelamin adalah perbandingan antara jumlah penduduk laki-laki dan jumlah penduduk perempuan pada suatu daerah dan waktu tertentu, yang biasanya dinyatakan dalam banyaknya penduduk lakilaki per 100 perempuan.
4. *Population density is a measure of the distribution of the population which shows the total population for each square kilometer of area.*
 5. *Sex ratio is the ratio between total male population and female population in a certain area and at a certain time, which is usually stated in the number of male residents per 100 females.*

**3.1 PENDUDUK
POPULATION**

Tabel 3.1.1 Jumlah Penduduk Menurut Kelurahan/Desa di Kecamatan Kupang Timur, 2021
Number of Population by Kelurahan/Village in Kupang Timur Subdistrict, 2021

Kelurahan/Desa Kelurahan/Village	Penduduk Population
(1)	(2)
Oefafi	5 043
Tuatuka	13 013
Pukdale	7 556
Kel Oesao	3 245
Naibonat	2 843
Nunkurus	3 539
Babau	3 401
Merdeka	2 505
Tuapukan	2 738
Manusak	983
Desa Oesao	5 153
Oelatimo	1 460
Tanah Putih	1 329
Kupang Timur	52 808

Catatan/Note:

Sumber/Source: Dinas Kependudukan dan Pencacatan Sipil Kabupaten Kupang/*Population and Civil Disability Service In Kupang Regency*

Tabel 3.1.2 Rasio Jenis Kelamin, dan Kepadatan Penduduk di Kecamatan Kupang Timur, 2020 dan 2021
Table *Population Sex Ratio, and Population Density in Kupang Timur Subdistrict, 2020 and 2021*

Kelurahan/Desa Kelurahan/Village	2020 ¹	2021 ²
(1)	(2)	(3)
Rasio Jenis Kelamin/ <i>Sex Ratio</i>	105	105
Kepadatan Penduduk (per Km ²)/ <i>Population Density (per sq.km)</i>	150,71	153,71

Catatan/Note: 1. Hasil Sensus Penduduk (SP) 2020 (September)/The Result of 2020 Population Census (September)
 2. Hasil Proyeksi Penduduk Interim 2020–2023 (Pertengahan tahun/Juni)/The result of Interim Population Projection 2020–2023 (mid year/June)

Sumber/Source: BPS dan Kementerian Dalam Negeri/BPS-Statistics Indonesia and Ministry of Home Affairs

Tabel
Table 3.1.3

Jumlah Keluarga dan Penduduk Menurut Kelurahan/Desa dan Kewarganegaraan di Kecamatan Kupang Timur, 2021
Number of Family and Population by Kelurahan/Village and Nationality in Kupang Timur Subdistrict, 2021

Kelurahan/Desa Kelurahan/Village	Keluarga/ Family			Penduduk/ Population		
	WNI ¹	WNA ¹	Jumlah ¹ Total	WNI ²	WNA ¹	Jumlah ² Total
(1)	(2)	(3)	(4)	(5)	(6)	(7)
Oefafi	562	-	562	5 043	-	5 043
Tuatuka	517	-	517	13 013	-	13 013
Pukdale	557	-	557	7 556	-	7 556
Kel Oesao	1 228	-	1 228	3 245	-	3 245
Naibonat	3 500	-	3 500	2 843	-	2 843
Nunkurus	1 347	-	1 347	3 539	-	3 539
Babau	959	-	959	3 401	-	3 401
Merdeka	662	-	662	2 505	-	2 505
Tuapukan	657	-	657	2 738	-	2 738
Manusak	938	-	938	983	-	983
Desa Oesao	-	-	-	5 153	-	5 153
Oelatimo	318	-	318	1 460	-	1 460
Tanah Putih	337	-	337	1 329	-	1 329
Kupang Timur	11 582	-	11 582	52 808	-	52 808

Catatan/Note:

Sumber/Source: 1 Profil Desa Se-Kecamatan Kupang Timur/ Village Profile In Kupang Timur Subdistrict

2 Dinas Kependudukan dan Pencacatan Sipil Kabupaten Kupang/Population and Civil Disability Service In Kupang Regency

Tabel
Table 3.1.4

**Jumlah Keluarga, Penduduk dan Rata-rata Anggota
Keluarga Menurut Kelurahan/Desa di Kecamatan Kupang
Timur, 2021**
*Number of Family, Population and Average Family Members
by Kelurahan/Village in Kupang Timur Subdistrict, 2021*

Kelurahan/Desa Kelurahan/Village	Keluarga ¹ Family	Penduduk ² Population	Rata-rata Anggota ¹ Keluarga Average Family Members
(1)	(2)	(3)	(4)
Oefafi	562	5 043	4,84
Tuatuka	517	13 013	5,50
Pukdale	557	7 556	4,92
Kel Oesao	1228	3 245	6,15
Naibonat	3500	2 843	3,72
Nunkurus	1347	3 539	2,63
Babau	959	3 401	5,26
Merdeka	662	2 505	4,90
Tuapukan	657	2 738	5,18
Manusak	938	983	5,49
Desa Oesao	-	5 153	-
Oelatimo	318	1 460	4,18
Tanah Putih	337	1 329	4,33
Kupang Timur	11 582	52 808	5,07

Catatan/Note:

Sumber/Source: 1 Profil Desa Se-Kecamatan Kupang Timur/ Village Profile In Kupang Timur Subdistrict

2 Dinas Kependudukan dan Pencacatan Sipil Kabupaten Kupang/Population and Civil Disability Service In Kupang Regency

Tabel
Table 3.1.5
Jumlah Kelahiran dan Kematian Menurut Kelurahan/Desa dan Jenis Kelamin di Kecamatan Kupang Timur, 2021
Number of Birth and Death by Kelurahan/Village and Sex in Kupang Timur Subdistrict, 2021

Kelurahan/Desa Kelurahan/Village	Kelahiran/ Birth		Kematian/ Death	
	Laki-laki Male	Perempuan Female	Laki-laki Male	Perempuan Female
(1)	(2)	(3)	(4)	(5)
Oefafi	30	35	8	1
Tuatuka	17	25	2	5
Pukdale	12	9
Kel Oesao	33	35	2	3
Naibonat	16	30
Nunkurus	-	-
Babau	25	15
Merdeka	-	-
Tuapukan	8	6	2	4
Manusak
Desa Oesao
Oelatimo	3	2	2	2
Tanah Putih	6	10	10	3
Kupang Timur	97	113	79	72

Catatan/Note:

Sumber/Source: Profil Desa Se-Kecamatan Kupang Timur/ Village Profile In Kupang Timur Subdistrict

Tabel 3.1.6 Jumlah Penduduk Datang dan Pindah Menurut Kelurahan/Desa dan Jenis Kelamin di Kecamatan Kupang Timur, 2021
Number of Residents Coming and Moving by Kelurahan/Village and Sex in Kupang Timur Subdistrict, 2021

Kelurahan/Desa Kelurahan/Village	Datang/ Coming		Pindah/ Moving	
	Laki-laki Male	Perempuan Female	Laki-laki Male	Perempuan Female
(1)	(2)	(3)	(4)	(5)
Oefafi	6	2	1	-
Tuatuka	2	2	9	15
Pukdale	2	1	4	19
Kel Oesao
Naibonat	60	40	9	21
Nunkurus
Babau	-	-	28	19
Merdeka
Tuapukan	6	5	3	1
Manusak	15	-	36	-
Desa Oesao
Oelatimo	1	1	-	1
Tanah Putih	-	-	4	6
Kupang Timur	92	51	94	82

Catatan/Note:

Sumber/Source: Profil Desa Se-Kecamatan Kupang Timur/village Profile In Kupang Timur Subdistrict

Tabel
Table 3.1.7

Jumlah Kepala Keluarga Menurut Kelurahan/Desa dan Status Perkawinan di Kecamatan Kupang Timur, 2021
Number of Householders by Kelurahan/Village and Marital Status in Kupang Timur Subdistrict, 2021

Kelurahan/Desa Kelurahan/Village	Kepala Keluarga Householder	Kawin Married	Duda/Janda Widowed	Lainnya Others
(1)	(2)	(3)	(4)	(5)
Oefafi	562	-
Tuatuka	517	-
Pukdale	557	-
Kel Oesao	1 228	-
Naibonat	3 500	-
Nunkurus	1 347	976	133	-
Babau	959	-
Merdeka	662	-
Tuapukan	657	620	31	-
Manusak	938	794	4	-
Desa Oesao	-
Oelatimo	318	285	35	-
Tanah Putih	337	337	...	-
Kupang Timur	11 582	3 012	203	-

Catatan/Note:

Sumber/Source: Profil Desa Se-Kecamatan Kupang Timur/ Village Profile In Kupang Timur Subdistrict



<https://kumpangkab.bps.go.id>

PENJELASAN TEKNIS**TECHNICAL NOTES**

- | | |
|--|---|
| <p>1. Jenjang Pendidikan Formal terdiri atas pendidikan dasar, pendidikan menengah, dan pendidikan tinggi. Jenis pendidikan yang diajarkan mencakup pendidikan umum, kejuruan, akademik, profesi, vokasi, keagamaan, dan khusus.</p> | <p>1. <i>The Formal Education Level consists of primary education, secondary education, and high education. The Kind of Education that taught consists of general education, vocational, academic, profesional, religius, and specific education.</i></p> |
| <p>2. Rumah Sakit adalah tempat pemeriksaan dan perawatan kesehatan, biasanya berada di bawah pengawasan dokter/tenaga medis, yang melayani penderitayangsakituntukberobat rawat jalan atau rawat inap.</p> | <p>2. <i>Hospital is a place for health check, usually controlled/supervised by doctors/medical personnel to serve the ill patients to get outpatient or inpatient treatment service.</i></p> |
| <p>3. Rumah Sakit Bersalin adalah rumah sakit khusus untuk persalinan, dilengkapi pelayanan spesialis pemeriksaan kehamilan, persalinan, rawat inap dan rawat jalan ibu dan anak yang berada di bawah pengawasan dokter spesialis kandungan.</p> | <p>3. <i>Maternity Hospital is a speciallized hospital for childbirth, has specialist inspection service to pregnancy, childbirth, hospitalization and outpatient for mothers and childeren that is under the supervision of an obstetrician.</i></p> |
| <p>4. Poliklinik adalah sarana kesehatan yang dipakai untuk pelayanan berobat jalan, biasanya berada di bawah pengawasan dokter/tenaga medis.</p> | <p>4. <i>Polyclinic is a health facility in which to get outpatient services, usually under the control of doctor/medical personnel.</i></p> |
| <p>5. Puskesmas (Pusat Kesehatan Masyarakat) adalah unit pelaksana teknis dinas kesehatan kabupaten/kota yang mempunyai fungsi utama sebagai penyelenggara pelayanan kesehatan tingkat</p> | <p>5. <i>Public Health Center is Technical implementation unit of regency health department that have the primary function as a first level health care providers. the working area standard of public health</i></p> |

pertama. wilayah kerja puskesmas maksimal adalah satu kecamatan dan untuk dapat menjangkau wilayah kerjanya, puskesmas mempunyai jaringan pelayanan yang melayani unit Puskesmas Pembantu (Pustu), unit Puskesmas Keliling (Puskel), dan unit bidan desa/komunitas (Peraturan Menteri Kesehatan RI No. 75 Tahun 2014 Tentang Pusat Kesehatan Masyarakat).

6. Apotek adalah suatu tempat tertentu yang digunakan untuk melakukan pekerjaan kefarmasian, dan penyaluran/penjualan obat atau bahan farmasi dan perbekalan kesehatan lainnya kepada masyarakat yang dikelola oleh tenaga apoteker (Peraturan Menteri Kesehatan RI No. 1332 Tahun 2002 Tentang Perubahan Atas Peraturan Menteri Kesehatan RI No. 922/MENKES/PER/X/1993 Tentang Ketentuan dan Tata Cara Pemberian Izin Apotek).
7. Keluhan Kesehatan adalah keadaan seseorang yang mengalami gangguan kesehatan atau kejiwaan, baik karena penyakit akut, penyakit kronis, kecelakaan, kriminal, atau hal lain.

center is one district and to reach their working areas, public health centers have a service network converging subsidiary of public health center, mobile public health center units, and midwife units (Regulation of the Minister of Health of Indonesia Number 75 Year 2014 about Public Health Center).

6. *Pharmacy is a specific place that is used for pharmaceutical jobs, and distribution/sale of drugs/ pharmaceuticals and other medical supplies to people that are administered by trained pharmacist (Regulation of the Minister of Health of Indonesia Number 1332 Year 2002 about the changes of regulation of the Minister of Health of Indonesia Number 922/MENKES/PER/X/1993 about provision and procedures for Administration of Licensed Pharmacies).*
7. *Health complaint is a condition where a person has health or mental problems because of acute disease, chronically disease, accident, crimes, or others.*

4.1 PENDIDIKAN EDUCATION

Tabel
Table 4.1.1

Jumlah Sekolah, Guru dan Murid Taman Kanak-Kanak Menurut Kelurahan/Desa di Kecamatan Kupang Timur, 2021

Number of Schools, Teachers and Kindergarten Students by Kelurahan/Village in Kupang Timur Subdistrict, 2021

Kelurahan/Desa Kelurahan/Village	Sekolah School	Guru/ Teacher		Murid/ Student	
		PNS	Non PNS	Laki-laki Male	Perempuan Female
(1)	(2)	(3)	(4)	(5)	(6)
Oefafi	5	-	15
Tuatuka	1	...	-
Pukdale	2	-	7
Kel Oesao	2
Naibonat	10
Nunkurus	3
Babau	5
Merdeka	3
Tuapukan	4	-	10	56	62
Manusak	5	-	9	20	24
Desa Oesao
Oelatimo	3	-	6	40	47
Tanah Putih	2	-	4	20	28
Kupang Timur	45	...	51	136	161

Catatan/Note:

Sumber/Source: Profil Desa Se-Kecamatan Kupang Timur/ Village Profile In Kupang Timur Subdistrict

Tabel
Table 4.1.2

Jumlah Sekolah, Guru dan Murid Sekolah Dasar (SD) Negeri Menurut Kelurahan/Desa di Kecamatan Kupang Timur, 2021
Number of Schools, Teachers and Public Primary School Students by Kelurahan/Village in Kupang Timur Subdistrict, 2021

Kelurahan/Desa Kelurahan/Village	Sekolah School	Guru/ Teacher		Murid/ Student	
		PNS	Non PNS	Laki-laki Male	Perempuan Female
(1)	(2)	(3)	(4)	(5)	(6)
Oefafi	3
Tuatuka	1
Pukdale	1
Kel Oesao	1	11	7	133	154
Naibonat	3
Nunkurus	2
Babau	1
Merdeka	1
Tuapukan	-	-	-	-	-
Manusak	3	24	22	343	355
Desa Oesao	2	-	-	-	-
Oelatimo	2	3	7	87	95
Tanah Putih	1	6	7	-	-
Kupang Timur	21	44	43	563	604

Catatan/Note:

Sumber/Source: Profil Desa Se-Kecamatan Kupang Timur/ Village Profile In Kupang Timur Subdistrict

Tabel
Table 4.1.3

Jumlah Sekolah, Guru dan Murid Sekolah Dasar (SD) Swasta Menurut Kelurahan/Desa di Kecamatan Kupang Timur, 2021
Number of Schools, Teachers and Private Primary School Students by Kelurahan/Village in Kupang Timur Subdistrict, 2021

Kelurahan/Desa Kelurahan/Village	Sekolah School	Guru/ Teacher		Murid/ Student	
		PNS	Non PNS	Laki-laki Male	Perempuan Female
(1)	(2)	(3)	(4)	(5)	(6)
Oefafi	1
Tuatuka	1
Pukdale	1
Kel Oesao	3	4	32	334	324
Naibonat	-	-	-	-	-
Nunkurus	1
Babau	1
Merdeka	-	-	-	-	-
Tuapukan	1	11	5	82	93
Manusak
Desa Oesao
Oelatimo
Tanah Putih
Kupang Timur	9	15	37	416	417

Catatan/Note:

Sumber/Source: Profil Desa Se-Kecamatan Kupang Timur/ Village Profile In Kupang Timur Subdistrict

Tabel
Table 4.1.4

Jumlah Peserta Ujian dan Lulus Ujian Sekolah Dasar (SD) Negeri dan Swasta Menurut Kelurahan/Desa di Kecamatan Kupang Timur, 2021
Number of Exam Participants and Passed Public and Private Primary School Exam by Kelurahan/Village in Kupang Timur Subdistrict, 2021

Kelurahan/Desa Kelurahan/Village	SD Negeri		SD Swasta	
	Peserta Participant	Lulus Passed Exam	Peserta Participant	Lulus Passed Exam
(1)	(2)	(3)	(4)	(5)
Oefafi
Tuatuka	14	14	43	43
Pukdale
Kel Oesao	52	52	76	76
Naibonat
Nunkurus
Babau
Merdeka
Tuapukan	-	-	28	28
Manusak
Desa Oesao
Oelatimo	22	22	-	-
Tanah Putih
Kupang Timur	88	88	147	147

Catatan/Note:

Sumber/Source: Profil Desa Se-Kecamatan Kupang Timur/Village Profile In Kupang Timur Subdistrict

Tabel
Table 4.1.5

Jumlah Sekolah, Guru dan Murid Sekolah Menengah Pertama (SMP) Negeri Menurut Kelurahan/Desa di Kecamatan Kupang Timur, 2021
Number of Schools, Teachers and Public Junior High School Students by Kelurahan/Village in Kupang Timur Subdistrict, 2021

Kelurahan/Desa Kelurahan/Village	Sekolah School	Guru/ Teacher		Murid/ Student	
		PNS	Non PNS	Laki-laki Male	Perempuan Female
(1)	(2)	(3)	(4)	(5)	(6)
Oefafi	1
Tuatuka	-	-	-	-	-
Pukdale	1	10	4	87	54
Kel Oesao	-	-	-	-	-
Naibonat	1
Nunkurus	1
Babau	1
Merdeka	1
Tuapukan	-	-	-	-	-
Manusak	2	4	22	96	92
Desa Oesao	1
Oelatimo	1	1	9	64	84
Tanah Putih	-	-	-	-	-
Kupang Timur	10	15	35	247	230

Catatan/Note:

Sumber/Source: Profil Desa Se-Kecamatan Kupang Timur/ Village Profile In Kupang Timur Subdistrict

Tabel
Table 4.1.6

Jumlah Sekolah, Guru dan Murid Sekolah Menengah Pertama (SMP) Swasta Menurut Kelurahan/Desa di Kecamatan Kupang Timur, 2021
Number of Schools, Teachers and Private Junior High School Students by Kelurahan/Village in Kupang Timur Subdistrict, 2021

Kelurahan/Desa Kelurahan/Village	Sekolah School	Guru/ Teacher		Murid/ Student	
		PNS	Non PNS	Laki-laki Male	Perempuan Female
(1)	(2)	(3)	(4)	(5)	(6)
Oefafi	1
Tuatuka	-	-	-	-	-
Pukdale	-	-	-	-	-
Kel Oesao	-	-	-	-	-
Naibonat	-	-	-	-	-
Nunkurus	-	-	-	-	-
Babau	-	-	-	-	-
Merdeka	-	-	-	-	-
Tuapukan	1	-	9	33	37
Manusak	-	-	-	-	-
Desa Oesao	-	-	-	-	-
Oelatimo	-	-	-	-	-
Tanah Putih	-	-	-	-	-
Kupang Timur	2	-	9	33	37

Catatan/Note:

Sumber/Source: Profil Desa Se-Kecamatan Kupang Timur/ Village Profile In Kupang Timur Subdistrict

Tabel
Table 4.1.7

Jumlah Peserta Ujian dan Lulus Ujian Sekolah Menengah Pertama (SMP) Negeri dan Swasta Menurut Kelurahan/ Desa di Kecamatan Kupang Timur, 2021
Number of Exam Participants and Passed Public and Private Junior High School Exam by Kelurahan/Village in Kupang Timur Subdistrict, 2021

Kelurahan/Desa Kelurahan/Village	SMP Negeri		SMP Swasta	
	Peserta Participant	Lulus Passed Exam	Peserta Participant	Lulus Passed Exam
(1)	(2)	(3)	(4)	(5)
Oefafi
Tuatuka
Pukdale	42	42	-	-
Kel Oesao
Naibonat
Nunkurus
Babau
Merdeka
Tuapukan	-	-	24	24
Manusak	96	92	-	-
Desa Oesao
Oelatimo	14	14	-	-
Tanah Putih
Kupang Timur	152	148	24	24

Catatan/Note:

Sumber/Source: Profil Desa Se-Kecamatan Kupang Timur/ Village Profile In Kupang Timur Subdistrict

Tabel
Table 4.1.8

Jumlah Sekolah, Guru dan Murid Sekolah Menengah Atas (SMA) Negeri Menurut Kelurahan/Desa di Kecamatan Kupang Timur, 2021
Number of Schools, Teachers and Public Senior High School Students by Kelurahan/Village in Kupang Timur Subdistrict, 2021

Kelurahan/Desa Kelurahan/Village	Sekolah School	Guru/ Teacher		Murid/ Student	
		PNS	Non PNS	Laki-laki Male	Perempuan Female
(1)	(2)	(3)	(4)	(5)	(6)
Oefafi	-	-	-	-	-
Tuatuka	-	-	-	-	-
Pukdale	-	-	-	-	-
Kel Oesao	1	35	35	520	650
Naibonat	1
Nunkurus	-	-	-	-	-
Babau	-	-	-	-	-
Merdeka	1
Tuapukan	-	-	-	-	-
Manusak	-	-	-	-	-
Desa Oesao	-	-	-	-	-
Oelatimo	-	-	-	-	-
Tanah Putih	-	-	-	-	-
Kupang Timur	3	35	35	520	650

Catatan/Note:

Sumber/Source: Profil Desa Se-Kecamatan Kupang Timur/ Village Profile In Kupang Timur Subdistrict

Tabel
Table 4.1.9

Jumlah Sekolah, Guru dan Murid Sekolah Menengah Atas (SMA) Swasta Menurut Kelurahan/Desa di Kecamatan Kupang Timur, 2021
Number of Schools, Teachers and Private Senior High School Students by Kelurahan/Village in Kupang Timur Subdistrict, 2021

Kelurahan/Desa Kelurahan/Village	Sekolah School	Guru/ Teacher		Murid/ Student	
		PNS	Non PNS	Laki-laki Male	Perempuan Female
(1)	(2)	(3)	(4)	(5)	(6)
Oefafi	1
Tuatuka	-	-	-	-	-
Pukdale	-	-	-	-	-
Kel Oesao	-	-	-	-	-
Naibonat	-	-	-	-	-
Nunkurus	-	-	-	-	-
Babau	-	-	-	-	-
Merdeka	-	-	-	-	-
Tuapukan	-	-	-	-	-
Manusak	-	-	-	-	-
Desa Oesao	-	-	-	-	-
Oelatimo	-	-	-	-	-
Tanah Putih	-	-	-	-	-
Kupang Timur	1	-	-	-	-

Catatan/Note:

Sumber/Source: Profil Desa Se-Kecamatan Kupang Timur/Village Profile In Kupang Timur Subdistrict

Tabel
Table 4.1.10

Jumlah Peserta Ujian dan Lulus Ujian Sekolah Menengah Atas (SMA) Negeri dan Swasta Menurut Kelurahan/Desa di Kecamatan Kupang Timur, 2021
Number of Examinees and Passed Public and Private Senior High School Exam by Kelurahan/Village in Kupang Timur Subdistrict, 2021

Kelurahan/Desa Kelurahan/Village	SMA Negeri		SMA Swasta	
	Peserta Participant	Lulus Passed Exam	Peserta Participant	Lulus Passed Exam
(1)	(2)	(3)	(4)	(5)
Oefafi
Tuatuka
Pukdale
Kel Oesao	341	341
Naibonat
Nunkurus
Babau
Merdeka
Tuapukan
Manusak
Desa Oesao
Oelatimo
Tanah Putih
Kupang Timur	341	341

Catatan/Note:

Sumber/Source: Profil Desa Se-Kecamatan Kupang Timur/ Village Profile In Kupang Timur Subdistrict

Tabel 4.1.11 Banyaknya Madrasah Ibtidaiyah (MI) Menurut Kelurahan/Desa di Kecamatan Kupang Timur, 2021
Table *Number of Madrasah Ibtidaiyah (MI) by Kelurahan/Village in Kupang Timur Subdistrict, 2021*

Kelurahan/Desa Kelurahan/Village	Negeri Public	Swasta Private	Jumlah Total
(1)	(2)	(3)	(4)
Oefafi	-	-	-
Tuatuka	-	-	-
Pukdale	-	-	-
Kel Oesao	-	1	1
Naibonat	-	-	-
Nunkurus	-	-	-
Babau	-	-	-
Merdeka	-	-	-
Tuapukan	-	-	-
Manusak	-	-	-
Desa Oesao	-	-	-
Oelatimo	-	-	-
Tanah Putih	-	-	-
Kupang Timur	-	1	1

Catatan/Note: ...

Sumber/Source: BPS, Pendataan Potensi Desa (Podes) 2021/ BPS-Statistics Indonesia, Village Potential Data Collection 2021

Tabel
Table 4.1.12

**Banyaknya Madrasah Tsanawiyah (MTs) Menurut
Kelurahan/Desa di Kecamatan Kupang Timur, 2021**
**Number of Madrasah Tsanawiyah (MTs) by Kelurahan/
Village in Kupang Timur Subdistrict, 2021**

Kelurahan/Desa Kelurahan/Village	Negeri Public	Swasta Private	Jumlah Total
(1)	(2)	(3)	(4)
Oefafi	-	-	-
Tuatuka	-	-	-
Pukdale	-	-	-
Kel Oesao	-	1	1
Naibonat	-	-	-
Nunkurus	-	-	-
Babau	-	-	-
Merdeka	-	-	-
Tuapukan	-	-	-
Manusak	-	-	-
Desa Oesao	-	-	-
Oelatimo	-	-	-
Tanah Putih	-	-	-
Kupang Timur	-	1	1

Catatan/Note: ...

Sumber/Source: BPS, Pendataan Potensi Desa (Podes) 2021/ BPS-Statistics Indonesia, Village Potential Data Collection 2021

Tabel
Table 4.1.13

**Banyaknya Madrasah Aliyah (MA) Menurut Kelurahan/
Desa di Kecamatan Kupang Timur, 2021**
*Number of Madrasah Aliyah (MA) by Kelurahan/Village in
Kupang Timur Subdistrict, 2021*

Kelurahan/Desa Kelurahan/Village	Negeri Public	Swasta Private	Jumlah Total
(1)	(2)	(3)	(4)
Oefafi	-	-	-
Tuatuka	-	-	-
Pukdale	-	-	-
Kel Oesao	-	-	-
Naibonat	-	-	-
Nunkurus	-	-	-
Babau	-	-	-
Merdeka	-	-	-
Tuapukan	-	-	-
Manusak	-	-	-
Desa Oesao	-	-	-
Oelatimo	-	-	-
Tanah Putih	-	-	-
Kupang Timur	-	-	-

Catatan/Note: ...

Sumber/Source: BPS, Pendataan Potensi Desa (Podes) 2021/ BPS-Statistics Indonesia, Village Potential Data Collection 2021

Tabel
Table 4.1.14

Banyaknya Sekolah Menengah Kejuruan (SMK) Menurut Kelurahan/Desa di Kecamatan Kupang Timur, 2021
Number of Vocational High Schools by Kelurahan/Village in Kupang Timur Subdistrict, 2021

Kelurahan/Desa Kelurahan/Village	Negeri Public	Swasta Private	Jumlah Total
(1)	(2)	(3)	(4)
Oefafi	-	-	-
Tuatuka	-	-	-
Pukdale	-	-	-
Kel Oesao	-	-	-
Naibonat	1	-	1
Nunkurus	-	-	-
Babau	1	-	1
Merdeka	-	-	-
Tuapukan	-	-	-
Manusak	-	-	-
Desa Oesao	-	-	-
Oelatimo	-	-	-
Tanah Putih	-	-	-
Kupang Timur	2	-	2

Catatan/Note: ...

Sumber/Source: Profil Desa Se-Kecamatan Kupang Timur/ Village Profile In Kupang Timur Subdistrict

Tabel
Table 4.1.15

**Banyaknya Akademi/Perguruan Tinggi Menurut
Kelurahan/Desa di Kecamatan Kupang Timur, 2021**
*Number of Academy/University by Kelurahan/Village in
Kupang Timur Subdistrict, 2021*

Kelurahan/Desa Kelurahan/Village	Negeri Public	Swasta Private	Jumlah Total
(1)	(2)	(3)	(4)
Oefafi	-	-	-
Tuatuka	-	-	-
Pukdale	-	-	-
Kel Oesao	-	-	-
Naibonat	-	-	-
Nunkurus	-	-	-
Babau	-	-	-
Merdeka	-	-	-
Tuapukan	-	-	-
Manusak	-	-	-
Desa Oesao	-	-	-
Oelatimo	-	-	-
Tanah Putih	-	-	-
Kupang Timur	-	-	-

Catatan/Note: ...

Sumber/Source: Profil Desa Se-Kecamatan Kupang Timur/ Village Profile In Kupang Timur Subdistrict

Tabel
Table 4.1.16

Kemudahan Untuk Mencapai Sarana Pendidikan Terdekat Bagi Kelurahan/Desa yang Tidak ada Sarana Pendidikan Menurut Kelurahan/Desa dan Jenjang Pendidikan di Kecamatan Kupang Timur, 2021
Ease of Reacing Nearby Educational Facility for Kelurahan/Village with no Educational Facility by Kelurahan/Village and Educational Level in Kupang Timur Subdistrict, 2021

Kelurahan/Desa Kelurahan/Village	SD Primary School	MI	SMP Junior High School	MTS
(1)	(2)	(3)	(4)	(5)
Oefafi	-	Mudah	-	Mudah
Tuatuka	-	Mudah	Mudah	Mudah
Pukdale	-	Mudah	-	Mudah
Kel Oesao	-	-	Mudah	-
Naibonat	-	Mudah	-	Mudah
Nunkurus	-	Mudah	-	Mudah
Babau	-	Mudah	-	Mudah
Merdeka	-	Mudah	-	Mudah
Tuapukan	-	Mudah	-	Mudah
Manusak	-	Mudah	-	Mudah
Desa Oesao	-	Mudah	-	Mudah
Oelatimo	-	Mudah	-	Mudah
Tanah Putih	-	Mudah	Mudah	Mudah
-	-	-	-	-

Lanjutan Tabel/*Continued Table* 4.1.16

Kelurahan/Desa Kelurahan/Village	SMA Senior High School	MA	SMK Vocational High School	Akademi/ Perguruan Tinggi University
(1)	(6)	(7)	(8)	(9)
Oefafi	Mudah	Sulit	-	Mudah
Tuatuka	Mudah	Mudah	Mudah	Mudah
Pukdale	Mudah	Mudah	Mudah	Mudah
Kel Oesao	-	Sulit	Mudah	Mudah
Naibonat	-	Mudah	-	Mudah
Nunkurus	Mudah	Sulit	Mudah	Mudah
Babau	Mudah	Sulit	-	Mudah
Merdeka	-	Sulit	Mudah	Mudah
Tuapukan	Mudah	Sulit	Mudah	Mudah
Manusak	Mudah	Mudah	Mudah	Mudah
Desa Oesao	Mudah	Mudah	Mudah	Mudah
Oelatimo	Mudah	Mudah	Mudah	Mudah
Tanah Putih	Mudah	Sulit	Mudah	Mudah

Catatan/Note: ...

Sumber/Source: BPS, Pendataan Potensi Desa (Podes) 2021/ BPS-Statistics Indonesia, Village Potential Data Collection 2021

4.2 KESEHATAN HEALTH

Tabel 4.2.1 **Jumlah Sarana Kesehatan Menurut Kelurahan/Desa di Kecamatan Kupang Timur, 2021**
Table **Number of Health Facilities by Kelurahan/Village in Kupang Timur Subdistrict, 2021**

Kelurahan/Desa Kelurahan/Village	Rumah Sakit Hospital	Rumah Sakit Bersalin Maternity Hospital	Poliklinik/Balai Pengobatan Polyclinic
(1)	(2)	(3)	(4)
Oefafi	-	-	-
Tuatuka	-	-	-
Pukdale	-	-	-
Kel Oesao	-	-	-
Naibonat	1	-	1
Nunkurus	-	-	-
Babau	-	-	1
Merdeka	-	-	-
Tuapukan	-	-	-
Manusak	-	-	-
Desa Oesao	-	-	-
Oelatimo	-	-	-
Tanah Putih	-	-	-
Kupang Timur	1	-	2

Lanjutan Tabel/*Continued Table 4.2.1*

Kelurahan/Desa Kelurahan/Village	Puskesmas/ <i>Public Health Center</i>		Apotek <i>Pharmacy</i>
	Rawat Inap	Tanpa Rawat Inap	
(1)	(5)	(6)	(7)
Oefafi	-	-	-
Tuatuka	-	-	-
Pukdale	-	-	-
Kel Oesao	1	-	1
Naibonat	-	1	2
Nunkurus	-	-	-
Babau	-	-	1
Merdeka	-	-	-
Tuapukan	-	-	-
Manusak	-	-	-
Desa Oesao	-	-	-
Oelatimo	-	-	-
Tanah Putih	-	-	-
Kupang Timur	1	1	4

Catatan/Note: ...

Sumber/Source: BPS, Pendataan Potensi Desa (Podes) 2021/ *BPS-Statistics Indonesia, Village Potential Data Collection 2021*

Tabel
Table 4.2.2**Jumlah Tenaga Kesehatan Menurut Kelurahan/Desa di
Kecamatan Kupang Timur, 2021**
**Number of Medical Personnel by Kelurahan/Village in
Kupang Timur Subdistrict, 2021**

Kelurahan/Desa Kelurahan/Village	Dokter Doctor	Bidan Midwife	Perawat Nurse	Juru Vaksinasi Vaccinator	Sanitasi Sanitation	Lainnya Others
(1)	(2)	(3)	(4)	(5)	(6)	(7)
Oefafi	-	2
Tuatuka	-	4
Pukdale	-	3
Kel Oesao	-	5
Naibonat	-	4
Nunkurus	-	3
Babau	-	3
Merdeka	-	2
Tuapukan	-	11
Manusak	-	1
Desa Oesao	-	3
Oelatimo	-	3
Tanah Putih	-	-
Kupang Timur	-	44

Catatan/Note:

Sumber/Source: BPS, Pendataan Potensi Desa (Podes) 2021/ BPS-Statistics Indonesia, Village Potential Data Collection 2021

Tabel
Table 4.2.3

Jumlah Posyandu, Kader Aktif, Dukun Bayi dan Dukun Patah Tulang Menurut Kelurahan/Desa di Kecamatan Kupang Timur, 2021
Number of Integrated Service Post, Active Cadre, Baby Shaman and Fracture Shaman by Kelurahan/Village in Kupang Timur Subdistrict, 2021

Kelurahan/Desa Kelurahan/Village	Posyandu ¹ Integrated Service Post	Kader Aktif ² Active Cadre	Dukun Bayi ¹ Baby Shaman	Dukun Patah ² Tulang Fracture Shaman
(1)	(2)	(3)	(4)	(5)
Oefafi	7	35	7	-
Tuatuka	4	20	1	-
Pukdale	4	20	-	-
Kel Oesao	6	30	2	-
Naibonat	11	50	-	-
Nunkurus	5	25	3	-
Babau	6	30	2	-
Merdeka	4	15	2	-
Tuapukan	5	25	4	-
Manusak	7	25	-	-
Desa Oesao	2	10	2	-
Oelatimo	4	20	5	-
Tanah Putih	4	15	1	-
Kupang Timur	69	320	29	-

Catatan/Note:

Sumber/Source: 1 BPS, Pendataan Potensi Desa (Podes) 2021/ BPS-Statistics Indonesia, Village Potential Data Collection 2021
2 Profil Desa Se-Kecamatan Kupang Timur/ Village Profile In Kupang Timur Subdistrict

Tabel 4.2.4 **Jumlah Pasien Menurut Jenis Penyakit yang Dominan di Kecamatan Kupang Timur, 2021**
Table **Number of Patients by Types of Dominant Disease in Kupang Timur Subdistrict, 2021**

Penyakit Diseases	Penderita Patients
(1)	(2)
01. Infeksi Saluran Pernapasan/ <i>Respiratory Tract Infections</i>	...
02. Lambung/ <i>Gastritis</i>	...
03. Penyakit Kulit/ <i>Dermatitis</i>	...
04. <i>Rhematik</i>	...
05. Luka/ <i>Vulnus</i>	...
06. Diare/ <i>Diarrhea</i>	...
07. Alergi/ <i>Allergy</i>	...
08. Sakit Kepala/ <i>Malgia</i>	...
09. Anemix	...
10. HIV	...
11. Penyakit lain-lain/ <i>Others</i>	...
Jumlah/Total	...

Catatan/Note:

Sumber/Source: :

Tabel
Table 4.2.5

Jumlah Akseptor KB Aktif (CU), Pasangan Usia Subur (PUS) dan Persentase CU Terhadap PUS Menurut Kelurahan/Desa di Kecamatan Kupang Timur, 2021
Number of Active Family Planning Acceptor, Couples of Reproductive Age and Percentage of CU to PUS By Kelurahan/Village in Kupang Timur Subdistrict, 2021

Kelurahan/Desa Kelurahan/Village	CU Active Acceptor	PUS Couples of Reproductive Age	Persentase CU Terhadap PUS Percentage of CU to PUS
(1)	(2)	(3)	(4)
Oefafi
Tuatuka
Pukdale
Kel Oesao
Naibonat
Nunkurus
Babau
Merdeka
Tuapukan
Manusak
Desa Oesao
Oelatimo
Tanah Putih
Kupang Timur

Catatan/Note:

Sumber/Source: -

Tabel
Table 4.2.6

Jumlah Akseptor KB Aktif Menurut Kelurahan/Desa dan Metode Kontrasepsi yang Digunakan di Kecamatan Kupang Timur, 2021
Number of Active Family Planning Acceptors by Kelurahan/Village and Contraceptive Method in Kupang Timur Subdistrict, 2021

Kelurahan/Desa Kelurahan/Village	Suntikan Injection	Implan Implant	IUD	Pil Pill	Kondom Condom	MOW	MOP
(1)	(2)	(3)	(4)	(5)	(6)	(7)	(8)
Oefafi	-	-	-	-	-	-	-
Tuatuka	-	-	-	-	-	-	-
Pukdale	-	-	-	-	-	-	-
Kel Oesao	-	-	-	-	-	-	-
Naibonat	-	-	-	-	-	-	-
Nunkurus	-	-	-	-	-	-	-
Babau	-	-	-	-	-	-	-
Merdeka	110	-	16	35	-	-	32
Tuapukan	-	-	-	-	-	-	-
Manusak	-	-	-	-	-	-	-
Desa Oesao	-	-	-	-	-	-	-
Oelatimo	-	-	-	-	-	-	-
Tanah Putih	-	-	-	-	-	-	-
Kupang Timur	110	-	16	35	-	-	32

Catatan/Note:

Sumber/Source: Profil Desa Se-Kecamatan Kupang Timur/ Village Profile In Kupang Timur Subdistrict

Tabel
Table 4.2.7

**Jumlah Balita yang Mendapat Imunisasi Menurut
Kelurahan/Desa dan Jenis Imunisasi di Kecamatan
Kupang Timur, 2021**
*Number of Toddlers who Received Immunization by
Kelurahan/Village and Types of Immunization in Kupang
Timur Subdistrict, 2021*

Kelurahan/Desa Kelurahan/Village	BCG	Hepatitis B	DPT	Campak Measles	Polio
(1)	(2)	(3)	(4)	(5)	(6)
Oefafi
Tuatuka
Pukdale
Kel Oesao
Naibonat
Nunkurus
Babau
Merdeka
Tuapukan
Manusak
Desa Oesao
Oelatimo
Tanah Putih
Kupang Timur					

Catatan/Note:

Sumber/Source: -

Tabel
Table 4.2.8

**Jumlah Ibu Hamil yang Mendapat Imunisasi Menurut
Kelurahan/Desa dan Jenis Imunisasi di Kecamatan
Kupang Timur, 2021**
*Number of Pregnants who Received Immunization by
Kelurahan/Village and Types of Immunization in Kupang
Timur Subdistrict, 2021*

Kelurahan/Desa Kelurahan/Village	TT 1	TT 2
(1)	(2)	(3)
Oefafi
Tuatuka
Pukdale
Kel Oesao
Naibonat
Nunkurus
Babau
Merdeka
Tuapukan
Manusak
Desa Oesao
Oelatimo
Tanah Putih
Kupang Timur

Catatan/Note:

Sumber/Source: -

Tabel
Table 4.2.9

**Jumlah Kematian Bayi Usia 0 – 12 Bulan Menurut
Kelurahan/Desa di Kecamatan Kupang Timur, 2021**
*Number of Infants Mortality Age 0-12 Months by Kelurahan/
Village in Kupang Timur Subdistrict, 2021*

Kelurahan/Desa Kelurahan/Village	Jumlah Total
(1)	(2)
Oefafi	...
Tuatuka	...
Pukdale	...
Kel Oesao	...
Naibonat	...
Nunkurus	...
Babau	...
Merdeka	...
Tuapukan	...
Manusak	...
Desa Oesao	...
Oelatimo	...
Tanah Putih	...
Kupang Timur	...

Catatan/Note:

Sumber/Source: -

Tabel
Table 4.2.10

**Kemudahan Mencapai Sarana Kesehatan Terdekat Bagi
Kelurahan/Desa yang Tidak Ada Sarana Kesehatan
Menurut Kelurahan/Desa dan Jenis Sarana Kesehatan di
Kecamatan Kupang Timur, 2021**
*Ease of Reacing Nearby Health Facilitiy for Kelurahan/
Village with no Health Facilitiy by Kelurahan/Village and
types of Health Facilities in Kupang Timur Subdistrict,
2021*

Kelurahan/Desa Kelurahan/Village	Rumah Sakit Hospital	Rumah Sakit Bersalin Maternity Hospital	Poliklinik/Balai Pengobatan Polyclinic
(1)	(2)	(3)	(4)
Oefafi	Mudah	Mudah	-
Tuatuka	Mudah	Mudah	-
Pukdale	Mudah	Mudah	-
Kel Oesao	Mudah	Mudah	-
Naibonat	-	Mudah	Sangat mudah
Nunkurus	Mudah	Mudah	-
Babau	Mudah	Mudah	Sangat mudah
Merdeka	Mudah	Mudah	-
Tuapukan	Mudah	Mudah	-
Manusak	Mudah	Mudah	-
Desa Oesao	Mudah	Mudah	-
Oelatimo	Mudah	Mudah	-
Tanah Putih	Mudah	Mudah	-

Lanjutan Tabel/*Continued Table* 4.2.10

Kelurahan/Desa Kelurahan/Village	Puskesmas/ <i>Public Health Center</i>		Apotek <i>Pharmacy</i>
	Rawat Inap	Tanpa Rawat Inap	
(1)	(5)	(6)	(7)
Oefafi	Mudah	Mudah	Mudah
Tuatuka	Mudah	Mudah	Mudah
Pukdale	Mudah	Mudah	Mudah
Kel Oesao	-	Mudah	-
Naibonat	Mudah	-	-
Nunkurus	Mudah	Mudah	Mudah
Babau	Mudah	Mudah	-
Merdeka	Mudah	Mudah	Mudah
Tuapukan	Mudah	Mudah	Mudah
Manusak	Mudah	Mudah	Mudah
Desa Oesao	Mudah	Mudah	Mudah
Oelatimo	Mudah	Mudah	Mudah
Tanah Putih	Mudah	Mudah	Mudah

Catatan/Note: ...

Sumber/Source: BPS, Pendataan Potensi Desa (Podes) 2021/ *BPS-Statistics Indonesia, Village Potential Data Collection 2021*

Tabel
Table 4.2.11**Banyaknya Warga Penderita Gizi Buruk Menurut
Kelurahan/Desa di Kecamatan Kupang Timur 2019 dan
2020**
*Number of People with Malnutrition by Kelurahan/Village in
Kupang Timur Subdistrict, 2019 and 2020*

Kelurahan/Desa Kelurahan/Village	2019	2020
(1)	(2)	(3)
Oefafi	3	-
Tuatuka	-	2
Pukdale	2	1
Kel Oesao	-	-
Naibonat	-	-
Nunkurus	-	-
Babau	2	-
Merdeka	5	-
Tuapukan	-	-
Manusak	-	-
Desa Oesao	-	-
Oelatimo	-	-
Tanah Putih	-	-
Kupang Timur	12	3

Catatan/Note: ...

Sumber/Source: BPS, Pendataan Potensi Desa (Podes) 2020 dan 2021/ BPS-Statistics Indonesia, Village Potential Data Collection 2020 and 2021

4.3 KRIMINAL CRIME

Tabel 4.3.1 Kasus Kriminal yang Terjadi Menurut Jenis dan Cara Penanganan Polisi di Kecamatan Kupang Timur, 2021
Criminal Cases Occurring by Type and Method of Police Handling in Kupang Timur Subdistrict, 2021

	Kasus Cases	Dilaporkan Reported	Diselesaikan Solved	Diteruskan Continued
	(1)	(2)	(3)	(4)
01.	Penganiayaan/ <i>Persecution</i>
02.	Pencurian/ <i>Stealing</i>
03.	Penggelapan/ <i>Embezzlement</i>
04.	Pemfitnaan/Penghinaan/ <i>Insult</i>
05.	Pencurian Hewan/ <i>Animal Stealing</i>
06.	Kecelakaan Lalu Lintas/ <i>Traffic Accident</i>
07.	Pengrusakan/ <i>Destruction</i>
08.	Pemilikan Senjata Api/ <i>Gun Possession</i>
09.	Kebakaran Rumah/ <i>House Fire</i>
10.	Pengancaman/ <i>Threat</i>
11.	Pemalsuan Tanda Tangan/ <i>Signature Forgery</i>
12.	Perzinahan/ <i>Adultery</i>
13.	Percabulan/ <i>Lewd</i>
14.	Penipuan/ <i>Deception</i>
15.	Pemerksaan/ <i>Rape</i>
16.	Pembunuhan/ <i>Murder</i>
	Jumlah/Total

Catatan/Note:

Sumber/Source: -

4.4 AGAMA RELIGION

Tabel 4.4.1 **Jumlah Penduduk Menurut Kelurahan/Desa dan Agama di Kecamatan Kupang Timur, 2021**
Table 4.4.1 **Number of Population by Kelurahan/Village and Religion in Kupang Timur Subdistrict, 2021**

Kelurahan/Desa Kelurahan/Village	Islam	Katholik Catholic	Protestan Protestant	Hindu	Budha Buddha
(1)	(2)	(3)	(4)	(5)	(6)
Oefafi	-	-	-	-	-
Tuatuka	29	106	3 432	-	-
Pukdale	1	52	2 309	-	-
Kel Oesao	356	283	8 600	12	-
Naibonat	-	-	-	-	-
Nunkurus	6	107	3 018	-	-
Babau	-	-	-	-	-
Merdeka	167	362	2 045	-	-
Tuapukan	19	856	1 747	-	-
Manusak	140	2 797	1 280	2	-
Desa Oesao	-	-	-	-	-
Oelatimo	9	67	1 242	-	-
Tanah Putih	-	41	2 085	-	-
Kupang Timur	727	4 671	25 758	14	-

Catatan/Note:

Sumber/Source: Profil Desa Se-Kecamatan Kupang Timur/ Village Profile In Kupang Timur Subdistrict

Tabel
Table 4.4.2

Jumlah Tempat Ibadah Menurut Kelurahan/Desa dan Agama di Kecamatan Kupang Timur, 2021
Number of Places of Worship by Kelurahan/Village and Religion in Kupang Timur Subdistrict, 2021

Kelurahan/Desa Kelurahan/Village	Islam	Katholik Catholic	Protestan Protestant	Hindu	Budha Buddha
(1)	(2)	(3)	(4)	(5)	(6)
Oefafi	-	-	4	-	-
Tuatuka	-	1	6	-	-
Pukdale	-	-	3	-	-
Kel Oesao	1	-	7	-	-
Naibonat	2	-	14	1	-
Nunkurus	-	-	9	-	-
Babau	-	1	3	1	1
Merdeka	1	-	2	-	-
Tuapukan	-	-	3	-	-
Manusak	-	1	5	-	-
Desa Oesao	1	-	2	-	-
Oelatimo	-	1	5	-	-
Tanah Putih	-	-	2	-	-
Kupang Timur	5	4	65	2	-

Catatan/Note:

Sumber/Source: BPS, Pendataan Potensi Desa (Podes) 2021/ BPS-Statistics Indonesia, Village Potential Data Collection 2021

4.5 SOSIAL LAINNYA OTHER SOCIAL

Tabel 4.5.1 **Jumlah Keluarga yang Menguasai/Memiliki Alat Komunikasi Menurut Kelurahan/Desa dan Jenis Alat Komunikasi di Kecamatan Kupang Timur, 2021**
Number of Family who Has Communication Devices by Kelurahan/Village and Type of Communication Equipment in Kupang Timur Subdistrict, 2021

Kelurahan/Desa Kelurahan/Village	Radio/ Tape	Televisi Television	Parabola	Handphone
(1)	(2)	(3)	(4)	(5)
Oefafi
Tuatuka
Pukdale	10	537	20	2 200
Kel Oesao
Naibonat
Nunkurus	...	551	...	1 557
Babau
Merdeka
Tuapukan	7	602	35	641
Manusak	100	837	50	938
Desa Oesao
Oelatimo	...	220	50	600
Tanah Putih	51	291	23	1 011
Kupang Timur	168	3 038	178	6 947

Catatan/Note:

Sumber/Source: Profil Desa Se-Kecamatan Kupang Timur/Village Profile In Kupang Timur Subdistrict

Tabel 4.5.2
Table

**Jumlah Keluarga yang Menggunakan Air Menurut
Kelurahan/Desa dan Sumbernya di Kecamatan Kupang
Timur, 2021**
*Number of Family Using Water by Kelurahan/Village and
Source in Kupang Timur Subdistrict, 2021*

Kelurahan/Desa Kelurahan/ Village	Leding Plumbing	Sumur/Well		Mata Air Springs	Sungai River	Air Kemasan
		Pompa	Tanpa Pompa			
(1)	(2)	(3)	(4)	(5)	(6)	
Oefafi
Tuatuka	140	377
Pukdale	250	...	1	...
Kel Oesao	200	213	415
Naibonat	...	50	2 180
Nunkurus	...	308	1	...
Babau
Merdeka
Tuapukan	296	3	8	...	3	1
Manusak	2	..
Desa Oesao	33
Oelatimo	261	...	30	20	7	...
Tanah Putih	5	...	40	2	1	...
Kupang Timur	762	574	3 096	399	15	1

Catatan/Note:

Sumber/Source: Profil Desa Se-Kecamatan Kupang Timur/village Profile In Kupang Timur Subdistrict

Tabel
Table 4.5.3

**Jumlah Sumber Air Menurut Kelurahan/Desa dan Jenisnya
di Kecamatan Kupang Timur, 2021**
**Number of Water Source by Kelurahan/Village and Type in
Kupang Timur Subdistrict, 2021**

Kelurahan/Desa Kelurahan/Village	Sumur Well	Danau Lake	Mata Air Springs	Kali River
(1)	(2)	(3)	(4)	(5)
Oefafi	22	-	-	-
Tuatuka	-	-	1	-
Pukdale	365	-	...	1
Kel Oesao	369	-	...	1
Naibonat	2230	-	40	-
Nunkurus	358	-	-	-
Babau
Merdeka
Tuapukan	27	2	-	1
Manusak	20	-	-	2
Desa Oesao
Oelatimo	30	2	4	3
Tanah Putih	33	4	2	1
Kupang Timur	3 454	8	47	9

Catatan/Note:

Sumber/Source: Profil Desa Se-Kecamatan Kupang Timur/village Profile In Kupang Timur Subdistrict

Tabel
Table 4.5.4

**Jumlah Keluarga Menurut Kelurahan/Desa dan Sumber
Penerangan Utama di Kecamatan Kupang Timur, 2021**
**Number of Family by Kelurahan/Village and Main Lighting
Source in Kupang Timur Subdistrict, 2021**

Kelurahan/Desa Kelurahan/Village	Listrik PLN	Listrik Non PLN	Non Listrik Non Electricity
(1)	(2)	(3)	(4)
Oefafi
Tuatuka	517
Pukdale	577	1	...
Kel Oesao	1 183	...	45
Naibonat	2 680	...	150
Nunkurus	...	1	...
Babau
Merdeka
Tuapukan	655	...	2
Manusak	837	101	...
Desa Oesao
Oelatimo	222	...	96
Tanah Putih	337
Kupang Timur	7 008	103	293

Catatan/Note: ¹ Penerangan Non Listrik termasuk pelita, lampu gas, petromak, sentir, obor, dan sebagainya/
Non-Electrical Lighting includes lamps, gas lamps, petrol, flashlights, torches, and others

Sumber/Source: Profil Desa Se-Kecamatan Kupang Timur/Village Profile In Kupang Timur Subdistrict

Tabel
Table 4.5.5

Jumlah Keluarga yang Menggunakan Jamban/Kakus Menurut Kelurahan/Desa dan Status Kepemilikan di Kecamatan Kupang Timur, 2021
Number of Family Using Water Closet by Kelurahan/Village and Ownership Status in Kupang Timur Subdistrict, 2021

Kelurahan/Desa Kelurahan/Village	Sendiri Own	Bersama Together	Umum General	Lainnya Others
(1)	(2)	(3)	(4)	(5)
Oefafi
Tuatuka	517	-	-	-
Pukdale	547	10
Kel Oesao
Naibonat	2 680
Nunkurus	91
Babau
Merdeka
Tuapukan	630	21
Manusak	908	30	-	-
Desa Oesao
Oelatimo	96	318
Tanah Putih	125	86
Kupang Timur	5 594	465

Catatan/Note:

Sumber/Source: Profil Desa Se-Kecamatan Kupang Timur/village Profile In Kupang Timur Subdistrict

Tabel
Table 4.5.6

**Jumlah Keluarga Menurut Desa dan Jenis Bangunan
Tempat Tinggal di Kecamatan Kupang Timur, 2021**
**Number of Family by Village and Type of Residential
Building in Kupang Timur Subdistrict, 2021**

Kelurahan/Desa Kelurahan/Village	Permanen Permanent	Semi Permanen Semi-Permanent	Darurat Exigent
(1)	(2)	(3)	(4)
Oefafi
Tuatuka	177	300	40
Pukdale	208	401	...
Kel Oesao	430	648	150
Naibonat
Nunkurus	169	373	213
Babau
Merdeka	117	315	160
Tuapukan	54	280	323
Manusak	221	662	25
Desa Oesao
Oelatimo	117	123	78
Tanah Putih	90	161	118
Kupang Timur	1 583	3 263	1 107

Catatan/Note:

Sumber/Source: Profil Desa Se-Kecamatan Kupang Timur/village Profile In Kupang Timur Subdistrict

Tabel
Table 4.5.7

Banyaknya Kelurahan/Desa Menurut Sumber Air Minum Sebagian Besar Keluarga di Kecamatan Kupang Timur, 2020 dan 2021
Number of Kelurahan/Villages by Drinking Water Source by Most of Family in Kupang Timur Subdistrict, 2020 and 2021

Sumber Air Minum <i>Drinking Water Source</i>	2020	2021
(1)	(2)	(3)
Air Kemasan Bermerk/ <i>Bottled Water</i>	-	-
Air Isi Ulang/ <i>Refill Water</i>	-	-
Ledeng Dengan Meteran	1	1
Ledeng Tanpa Meteran	-	-
Sumur Bor atau Pompa/ <i>Pumped Water</i>	4	7
Sumur/ <i>Well</i>	8	5
Mata Air/ <i>Spring</i>	-	-
Sungai/Danau/Kolam/ Waduk/Situ/ Embung/Bendungan/ <i>River/Lake/Pond</i>	-	-
Air Hujan/ <i>Rainwater</i>	-	-
Lainnya/ <i>Others</i>	-	-

Catatan/Note: ...

Sumber/Source: BPS, Pendataan Potensi Desa (Podes) 2020 dan 2021/ *BPS-Statistics Indonesia, Village Potential Data Collection 2020 and 2021*

Tabel
Table 4.5.8

Banyaknya Kelurahan/Desa Menurut Penggunaan Fasilitas Tempat Buang Air Besar Sebagian Besar Keluarga di kecamatan Kupang Timur, 2020 dan 2021
Number of Kelurahan/Villages by Usage of Defecation Facility by Most of Family in Kupang Timur Subdistrict, 2020 and 2021

Fasilitas Buang Air Besar Defecation Facility	2020	2021
(1)	(2)	(3)
Jamban/ Water Closet		
Sendiri/ Own	13	13
Bersama/ Together	-	-
Umum/ Public	-	-
Lainnya/ Others	-	-

Catatan/Note: ...

Sumber/Source: BPS, Pendataan Potensi Desa (Podes) 2020 dan 2021/ BPS-Statistics Indonesia, Village Potential Data Collection 2020 and 2021

Tabel
Table 4.5.9

**Banyaknya Kejadian Bencana Alam Menurut Kelurahan/
Desa dan Jenis Bencana Alam di Kecamatan Kupang
Timur, 2021**
*Number of Natural Disasters by Kelurahan/Village and
Types in Kupang Timur Subdistrict, 2021*

Kelurahan/Desa Kelurahan/Village	Gempa Bumi Earthquake	Tsunami	Gunung Meletus Volcano Eruption	Tanah Longsor Landslide
(1)	(2)	(3)	(4)	(5)
Oefafi	-	-	-	-
Tuatuka	-	-	-	-
Pukdale	-	-	-	-
Kel Oesao	-	-	-	-
Naibonat	-	-	-	-
Nunkurus	-	-	-	-
Babau	-	-	-	-
Merdeka	-	-	-	-
Tuapukan	-	-	-	-
Manusak	-	-	-	-
Desa Oesao	-	-	-	-
Oelatimo	-	-	-	-
Tanah Putih	-	-	-	-
Kupang Timur	-	-	-	-

Lanjutan Tabel/*Continued Table 4.5.9*

Kelurahan/Desa Kelurahan/Village	Banjir Flood	Banjir Bandang Flash Flood	Kekeringan Drought
(1)	(6)	(7)	(8)
Oefafi	-	-	-
Tuatuka	-	1	-
Pukdale	-	1	-
Kel Oesao	1	-	-
Naibonat	-	1	-
Nunkurus	-	-	-
Babau	1	-	-
Merdeka	1	-	-
Tuapukan	1	-	-
Manusak	-	-	-
Desa Oesao	1	-	-
Oelatimo	1	-	-
Tanah Putih	1	-	-
Kupang Timur	7	3	-

Lanjutan Tabel/*Continued Table 4.5.9*

Kelurahan/Desa <i>Kelurahan/Village</i>	Kebakaran Hutan dan Lahan <i>Forest and Land fire</i>	Angin Puyuh/ Puting Beliung/ Topan <i>Hurricane</i>	Gelombang Pasang Laut <i>Tidal Wave</i>
(1)	(9)	(10)	(11)
Oefafi	-	-	-
Tuatuka	-	1	-
Pukdale	-	1	-
Kel Oesao	-	-	-
Naibonat	-	1	-
Nunkurus	-	1	-
Babau	-	-	-
Merdeka	-	-	-
Tuapukan	-	-	-
Manusak	-	1	-
Desa Oesao	-	-	-
Oelatimo	-	1	-
Tanah Putih	-	-	-
Kupang Timur	-	6	-

Catatan/Note: ...

Sumber/Source: BPS, Pendataan Potensi Desa (Podes) 2021/ *BPS-Statistics Indonesia, Village Potential Data Collection 2021*

Tabel
Table 4.5.10

**Banyaknya Korban Jiwa Akibat Bencana Alam Menurut
Kelurahan/Desa dan Jenis Bencana Alam di Kecamatan
Kupang Timur, 2021**
*Number of Victims of Natural Disasters by Kelurahan/
Village and Types in Kupang Timur Subdistrict, 2021*

Kelurahan/Desa Kelurahan/Village	Gempa Bumi Earthquake	Tsunami	Gunung Meletus Volcano Eruption	Tanah Longsor Landslide
(1)	(2)	(3)	(4)	(5)
Oefafi	-	-	-	-
Tuatuka	-	-	-	-
Pukdale	-	-	-	-
Kel Oesao	-	-	-	-
Naibonat	-	-	-	-
Nunkurus	-	-	-	-
Babau	-	-	-	-
Merdeka	-	-	-	-
Tuapukan	-	-	-	-
Manusak	-	-	-	-
Desa Oesao	-	-	-	-
Oelatimo	-	-	-	-
Tanah Putih	-	-	-	-
Kupang Timur	-	-	-	-

Lanjutan Tabel/*Continued Table 4.5.10*

Kelurahan/Desa Kelurahan/Village	Banjir Flood	Banjir Bandang Flash Flood	Kekeringan Drought
(1)	(6)	(7)	(8)
Oefafi	-	-	-
Tuatuka	-	-	-
Pukdale	-	-	-
Kel Oesao	1	-	-
Naibonat	-	1	-
Nunkurus	-	-	-
Babau	1	-	-
Merdeka	-	-	-
Tuapukan	-	-	-
Manusak	-	-	-
Desa Oesao	-	-	-
Oelatimo	-	-	-
Tanah Putih	-	-	-
Kupang Timur	2	1	-

Lanjutan Tabel/*Continued Table* 4.5.10

Kelurahan/Desa <i>Kelurahan/Village</i>	Kebakaran Hutan dan Lahan <i>Forest and Land fire</i>	Angin Puyuh/ Puting Beliung/ Topan <i>Hurricane</i>	Gelombang Pasang Laut <i>Tidal Wave</i>
(1)	(9)	(10)	(11)
Oefafi	-	-	-
Tuatuka	-	-	-
Pukdale	-	-	-
Kel Oesao	-	-	-
Naibonat	-	1	-
Nunkurus	-	-	-
Babau	-	-	-
Merdeka	-	-	-
Tuapukan	-	-	-
Manusak	-	-	-
Desa Oesao	-	-	-
Oelatimo	-	-	-
Tanah Putih	-	-	-
Kupang Timur	-	-	-

Catatan/Note: ...

Sumber/Source: BPS, Pendataan Potensi Desa (Podes) 2021/ *BPS-Statistics Indonesia, Village Potential Data Collection 2021*

Tabel
Table 4.5.11

Keberadaan Fasilitas/Upaya Antisipasi/Mitigasi Bencana Alam Menurut Kelurahan/Desa di Kecamatan Kupang Timur, 2021
The Existence of Natural Disaster Mitigation by Kelurahan/Village in Kupang Timur Subdistrict, 2021

Kelurahan/Desa Kelurahan/Village	Sistem Peringatan Dini Bencana Alam Natural Disasters Early Warning System	Sistem Peringatan Dini Khusus Tsunami Tsunami Early Warning System	Perlengkapan Keselamatan Safety Equipment
(1)	(2)	(3)	(4)
Oefafi	-	-	-
Tuatuka	-	-	-
Pukdale	-	-	-
Kel Oesao	-	-	-
Naibonat	-	-	-
Nunkurus	-	-	-
Babau	-	-	-
Merdeka	-	-	-
Tuapukan	-	-	-
Manusak	-	-	-
Desa Oesao	-	-	-
Oelatimo	-	-	-
Tanah Putih	-	-	-
Kupang Timur	-	-	-

Lanjutan Tabel/*Continued Table 4.5.11*

Kelurahan/Desa Kelurahan/Village	Rambu-rambu dan Jalur Evakuasi Bencana <i>Sign and Disaster Evacuation Route</i>	Pembuatan, Perawatan, atau Normalisasi: Sungai, Kanal, Tanggul, Parit, Drainase, Waduk, Pantai, dll
(1)	(5)	(6)
Oefafi	Tidak ada	Tidak ada
Tuatuka	Tidak ada	Tidak ada
Pukdale	Ada	Tidak ada
Kel Oesao	Tidak ada	Ada
Naibonat	Tidak ada	Tidak ada
Nunkurus	Ada	Tidak ada
Babau	Tidak ada	Tidak ada
Merdeka	Tidak ada	Tidak ada
Tuapukan	Tidak ada	Tidak ada
Manusak	Tidak ada	Tidak ada
Desa Oesao	Tidak ada	Tidak ada
Oelatimo	Tidak ada	Ada
Tanah Putih	Tidak ada	Tidak ada
Kupang Timur		

Catatan/Note: ...

Sumber/Source: BPS, Pendataan Potensi Desa (Podes) 2021/ *BPS-Statistics Indonesia, Village Potential Data Collection 2021*

Tabel
Table 4.5.12

Banyaknya Kelurahan/Desa Menurut Ketersediaan Fasilitas/Lapangan Olahraga di Kecamatan Kupang Timur, 2021
Number of Kelurahan/Village According to Availability of Sport Facilities in Kupang Timur Subdistrict, 2021

Olahraga Sport	Kondisi Fasilitas/Lapangan Olahraga Facility Condition			Tidak Ada Fasilitas/Lapangan Olahraga No Facility
	Baik Good	Rusak Sedang Moderately Damaged	Rusak Parah Heavily Damaged	
(1)	(2)	(3)	(4)	(5)
Sepak bola/ Football	3	2	1	7
Bola voli/ Volleyball	8	1	-	4
Bulu tangkis/ Badminton	2	-	-	11
Bola basket/ Basketball	-	-	-	13
Tenis lapangan/ Tennis	-	-	-	13
Tenis meja/ Ping-pong	1	-	-	12
Futsal	4	-	-	9
Renang/ Swimming	1	-	-	12
Bela diri (pencak silat, karate, dll)/ Martial Art	1	-	-	12
Bilyard/ Billiard	4	-	-	9
Pusat kebugaran (senam, fitness, aerobik, dll)/ Gymnastics/ Fitness	1	-	-	12
Lainnya/ Others	-	-	-	13

Catatan/Note: ...

Sumber/Source: BPS, Pendataan Potensi Desa (Podes) 2021/ BPS-Statistics Indonesia, Village Potential Data Collection 2021

PERTANIAN

AGRICULTURE

5

<https://www.wongkab.bps.go.id>



PENJELASAN TEKNIS**TECHNICAL NOTES**

- | | |
|---|---|
| <p>1. Survei Pertanian Hortikultura (SPH) diselenggarakan oleh Badan Pusat Statistik bekerja sama dengan Direktorat Jendral Tanaman Pangan, Kementerian Pertanian.</p> | <p>1. <i>The Agricultural Survey for Horticulture (SPH) is carried out by the BPS-Statistics Indonesia in cooperation with the Directorate General of Horticulture, The Ministry of Agriculture.</i></p> |
| <p>2. Metode yang digunakan dalam survei ini adalah metode pencacahan lengkap terhadap seluruh kecamatan di Indonesia dan dilaporkan secara rutin bulanan untuk SPH-SBS dan triwulanan untuk SPH-BST, SPH-TBF, SPH-TH oleh mantri tani/KCD.</p> | <p>2. <i>The method used in this survey is complete enumeration for all of subdistrict in Indonesia and reported montly for SPHSBS, and quarterly for SPHBST, SPH-TBF, SPH-TH by agriculture extension service.</i></p> |
| <p>3. Tanaman sayuran semusim adalah tanaman sumber vitamin, garam mineral dan lain-lain yang dikonsumsi dari bagian tanaman yang berupa daun, bunga, buah, dan umbinya, yang berumur kurang dari satu tahun.</p> | <p>3. <i>Seasonal Vegetables plants are plant which are the sources of vitamin, mineral salt, etc consumed from the part of the plant in the form of fruits. These Plants are creeps with the age of less than one year.</i></p> |
| <p>4. Tanaman buah-buahan semusim adalah tanaman sumber vitamin, garam mineral, dan lain-lain yang dikonsumsi dari bagian tanaman yang berupa buah, berumur kurang dari satu tahun, tidak berbentuk pohon/rumpun tetapi menjalar dan berbatang lunak.</p> | <p>4. <i>Seasonal fruits plants are plant which are the sources of vitamin, mineral salt, etc consumed from the part of the plant in the form of fruits, These Plants are creeps with the age of less than one year, not in the form of a tree/clump but spreading and having a soft trunk.</i></p> |
| <p>5. Tanaman buah-buahan tahunan adalah tanaman sumber vitamin, garam mineral, dan lain-lain yang dikonsumsi dari bagian</p> | <p>5. <i>Annual fruits plants are plants which are the sources of vitamin, contained mineral salt, etc consumed from the</i></p> |

- tanaman yang berupa buah dan merupakan tanaman tahunan.
6. Tanaman sayuran tahunan adalah tanaman sumber vitamin, garam mineral, dan lain-lain yang dikonsumsi dari bagian tanaman yang berupa daun dan atau buah yang berumur lebih dari satu tahun.
7. Tanaman biofarmaka adalah tanaman yang bermanfaat untuk obat-obatan, kosmetik, dan kesehatan yang dikonsumsi atau digunakan dari bagian-bagian tanaman tanaman seperti daun, batang, buah, umbi(rimpang) ataupun akar.
8. Tanaman hias adalah tanaman yang mempunyai nilai keindahan baik bentuk, warna, daun, tajuk maupun bunganya, sering digunakan untuk penghias pekarangan dan lain sebagainya.
9. Luas panen adalah luas tanaman sayuran, buah-buahan, biofarmaka dan tanaman hias yang diambil hasilnya/dipanen pada periode pelaporan.
10. Produksi Hortikultura adalah hasil menurut bentuk produk dari setiap tanaman sayuran, buah-buahan, biofarmaka dan tanaman hias yang diambil berdasarkan luas yang dipanen/tanaman yang menghasilkan
- part of plant in the form of fruits and more than one year.*
6. *Annual vegetable plants are plants which are the sources of vitamin, contained mineral salt, etc consumed from the part of the plant in the form of vegetable and more than one year of age.*
7. *Medicinal plants are plants which are usefull for medicine. it is consumed from parts of the palnts such as leaf, flower, fruit, tuber and root.*
8. *Ornamental plants are plants which have abeaty value, either in shape, colour of leaf or crown of flower, and they are often used as a yard decorator.*
9. *Harvested area is area which vegetable, fruit, medicinal and ornamental plant of crop harvested during the period of report.*
10. *The Horticulture production is the standard production quantity from of vegetable, fruit, medicinal and ornamental plant based on harvested area reported montly/quarterly.*

pada bulan/triwulan laporan.

11. Data Statistik perkebunan merupakan data sekunder yang bersumber dari Dinas Pertanian Kabupaten Kupang.
11. *Data on Estate are secondary data obtained from Agriculture Extention of Kupang Regency.*

<https://kupangkab.bps.go.id>

**5.1 TANAMAN BAHAN MAKANAN
FOODSTUFF PLANT**

Tabel 5.1.1 Luas Panen, Rata-rata Produksi dan Produksi Tanaman Bahan Makanan Menurut Jenis Tanaman di Kecamatan Kupang Timur, 2021
Harvested Area, Average and Foodstuff Plants Production by types in Kupang Timur Subdistrict, 2021

Jenis Tanaman <i>Kind of Plant</i>	Luas Panen (ha) <i>Harvested Area (ha)</i>	Rata-rata Produksi (ton/ha) <i>Average Production (ton/ha)</i>	Produksi (ton) <i>Production (ton)</i>
(1)	(2)	(3)	(4)
01. Padi Sawah/ <i>Wet land Paddy</i>	3 462,9	5,3	18 353,37
02. Padi Ladang/ <i>Dry Land Paddy</i>	3 462,9	4,0	13 851,60
03. Jagung/ <i>Corn</i>	608,9	4,2	2 557,38
04. Ubi Kayu/ <i>Cassava</i>	37,0	5,0	185,00
05. Ubi Jalar/ <i>Sweet Potato</i>	-	-	-
06. Kacang Tanah/ <i>Peanut</i>	5,7	0,4	2,28
07. Kacang Hijau/ <i>Mung bean</i>	4,5	1,0	5,00
08. Sorgum/ <i>Sorghum</i>	-	-	-

Catatan/Note:

Sumber/Source: Dinas Pertanian dan Ketahanan Pangan kabupaten kupang/ State Agriculture and Food Security Service Of Kupang Regency

Tabel
Table 5.1.2

**Produksi Sayur-sayuran Menurut Jenis Sayuran di
Kecamatan Kupang Timur (kuintal), 2021**
*Production of Vegetables by Kind of Plant in Kupang Timur
Subdistrict (quintal), 2021*

	Sayuran Vegetables	Produksi (Kuintal) Production (quintal)
	(1)	(2)
01.	Bawang Merah/ <i>Shallot</i>	...
02.	Bawang Putih/ <i>Garlic</i>	...
03.	Bawang Daun/ <i>Spring Onion</i>	...
04.	Kentang/ <i>Potato</i>	...
05.	Kubis/ <i>Cabbage</i>	...
06.	Petsai/ <i>Chinese Cabbage</i>	...
07.	Sayur Putih/ <i>Napa Cabbage</i>	...
08.	Wortel/ <i>Carrot</i>	...
09.	Labu Siam/ <i>Chayote</i>	...
10.	Pucuk Labu Kuning	...
11.	Kacang Panjang/ <i>Yardlong bean</i>	...
12.	Cabe/ <i>Chili</i>	...
13.	Tomat/ <i>Tomato</i>	...
14.	Terung/ <i>Aubergine</i>	...
15.	Buncis/ <i>Green Bean</i>	...
16.	Ketimun/ <i>Cucumber</i>	...
17.	Kangkung/ <i>Water Spinach</i>	...
18.	Paria/ <i>Bitter Melon</i>	...
19.	Bayam/ <i>Spinach</i>	...
	Jumlah/Total	...

Catatan/Note:

Sumber/Source: -

Tabel
Table 5.1.3

Produksi Buah-buahan Menurut Desa dan Jenis Buah di Kecamatan Kupang Timur (kuintal), 2021
Fruits Production by Kind of Plant in Kupang Timur Subdistrict (quintal), 2021

Buah-buahan Fruits	Produksi (Kuintal) Production (quintal)
(1)	(2)
01. Jeruk/ <i>Orange</i>	...
02. Pisang/ <i>Banana</i>	...
03. Mangga/ <i>Mango</i>	...
04. Pepaya/ <i>Papaya</i>	...
05. Nangka/ <i>Jackfruit</i>	...
06. Alpukat/ <i>Avocado</i>	...
07. Nanas/ <i>Pineapple</i>	...
08. Sirsak/ <i>Soursop</i>	...
09. Semangka/ <i>Watermelon</i>	...
Jumlah/Total	

Catatan/Note:

Sumber/Source: -

Tabel
Table 5.1.4

Jumlah Bendungan, Cekdam, Embung dan Tanggul Air Menurut Kelurahan/Desa di Kecamatan Kupang Timur, 2021
Number of Dams, Barrier Leveies, Retention Basin and Water Leveies by Kelurahan/Village in Kupang Timur Subdistrict, 2021

Kelurahan/Desa Kelurahan/Village	Bendungan dam	Cekdam Barrier Levee	Embung Retention Basin	Tanggul Air Water Levee
(1)	(2)	(3)	(4)	(5)
Oefafi	2	2	4	-
Tuatuka	-	-	2	-
Pukdale	1	-	-	-
Kel Oesao	-	-	1	-
Naibonat	-	-	-	-
Nunkurus	1	-	-	-
Babau	1	-	-	-
Merdeka	-	-	-	-
Tuapukan	-	2	-	-
Manusak	-	-	3	-
Desa Oesao	-	-	-	-
Oelatimo	-	-	3	1
Tanah Putih	1	6	-	-
Kupang Timur	6	10	13	1

Catatan/Note:

Sumber/Source: Profil Desa Se-Kecamatan Kupang Timur/ Village Profile In Kupang Timur Subdistrict

Tabel
Table 5.1.5

Luas Lahan Sawah Menurut Kelurahan/Desa dan Jenis Pengairan di Kecamatan Kupang Timur (ha), 2021
Paddy Field Area by Kelurahan/Village and Type of Irrigation in Kupang Timur Subdistrict (ha), 2021

Kelurahan/Desa Kelurahan/Village	Teknis	½ Teknis	Sederhana	Desa/ Non PU	Tadah Hujan Rainfed
(1)	(2)	(3)	(4)	(5)	(6)
Oefafi	-	-	-	-	-
Tuatuka	-	-	-	-	-
Pukdale	-	-	-	4 450	4 725
Kel Oesao	-	-	-	-	-
Naibonat	-	-	-	-	-
Nunkurus	-	-	-	-	514
Babau	-	-	-	-	-
Merdeka	-	-	-	-	-
Tuapukan	-	-	50	-	5
Manusak	-	-	-	-	850
Desa Oesao	-	-	-	-	-
Oelatimo	-	-	-	-	-
Tanah Putih	5,5	-	-	-	50
Kupang Timur	5,5	-	50	4 450	6 144

Catatan/Note:

Sumber/Source: Profil Desa Se-Kecamatan Kupang Timur/Each village Profile In Kupang Timur Subdistrict

5.2 PERKEBUNAN ESTATE CROPS

Tabel 5.2.1 Luas (ha) dan Produksi Tanaman Perkebunan (ton) Menurut Jenis Tanaman di Kecamatan Kupang Timur, 2021
Plantation Crops Area (ha) and Production (ton) by tpe of Plants in Kupang Timur Subdistrict, 2021

Tanaman <i>Plant</i>	Luas/ Area			Produksi (ton) <i>Production (ton)</i>	
	Tanaman Muda	Tanaman Produktif	Tanaman Tua/Rusak Jumlah		
(1)	(2)	(3)	(4)	(5)	(6)
01. Kelapa/ <i>Coconut</i>
02. Coklat/ <i>Cocoa Preparation</i>
03. Kapuk/ <i>Kapok</i>
04. Kemiri/ <i>Candlenut</i>
05. Pinang/ <i>Areca Palm</i>
06. Kopi/ <i>Coffee</i>
07. Jambu Mete/ <i>Cashew</i>
08. Lontar/ <i>Asian Palmyra Palm</i>
09. Vanili/ <i>Flat-Leaved-Vanilla</i>
10. Jarak/ <i>Ricinus</i>
11. Lada/ <i>Pepper</i>
12. Pala/ <i>Nutmeg</i>
13. Ketumbar/ <i>Coriander</i>
14. Kakao/ <i>Cocoa</i>
Jumlah/Total

Catatan/Note:

Sumber/Source: -

**5.3 KEHUTANAN
FORESTRY**

**Tabel 5.3.1 Luas Kawasan Hutan Menurut Kelurahan/Desa dan Jenis Penguasaan Hutan di Kecamatan Kupang Timur, 2021 (ha)
Forest Area by Kelurahan/Village and Type of Forest Mastery in Kupang Timur Subdistrict, 2021 (ha)**

Kelurahan/Desa Kelurahan/Village	Hutan Negara/Lindung Protection Forest	Hutan Rakyat Community Forest
(1)	(2)	(3)
Oefafi	-	-
Tuatuka	-	-
Pukdale	-	-
Kel Oesao	-	-
Naibonat	-	-
Nunkurus	-	-
Babau	-	-
Merdeka	-	-
Tuapukan	-	-
Manusak	-	-
Desa Oesao	-	-
Oelatimo	250	250
Tanah Putih	-	-
Kupang Timur	250	250

Catatan/Note:

Sumber/Source: Profil Desa Se-Kecamatan Kupang Timur/Each village Profile In Kupang Timur Subdistrict

Tabel 5.3.2 **Produksi Hasil Hutan di Kecamatan Kupang Timur, 2021**
Table **5.3.2** **Forest Production in Kupang Timur Subdistrict, 2021**

Jenis Hasil Hutan <i>Type of Forest Production</i>		Satuan <i>Unit</i>	Produksi <i>Production</i>
(1)		(2)	(3)
01.	Arang/ <i>Charcoal</i>	kg	
02.	Bambu/ <i>Bamboo</i>	batang/ <i>stem</i>	
03.	Kayu Bakar/ <i>Firewood</i>	m ³	
04.	Kayu Gelondongan/ <i>Wooden Log</i>	m ³	
05.	Kayu Jati/ <i>Teak Wood</i>	m ³	
06.	Rotan/ <i>Rattan</i>	m ³	
07.	Kayu R Bulat	m ³	
08.	Kayu Kuning	m ³	
09.	Kayu Merah	m ³	
10.	Balok Tuak	m ³	
11.	Bebak Gwang	lembar/ <i>leaf</i>	
12.	Daun Gwang	lembar/ <i>leaf</i>	
13.	Asam/ <i>Tamarind</i>	ton	
14.	Madu/ <i>Honey</i>	liter	

Catatan/Note:

Sumber/Source: Profil Desa Se-Kecamatan Kupang Timur/Each village Profile In Kupang Timur Subdistrict

**5.4 PETERNAKAN
LIVESTOCK**

Tabel 5.4.1 Populasi Ternak Besar Menurut Kelurahan/Desa dan Jenis Ternak di Kecamatan Kupang Timur, 2021
Big Livestock Population by Kelurahan/Village and Kind of Livestock in Kupang Timur Subdistrict, 2021

Kelurahan/Desa Kelurahan/Village	Sapi Cow	Kerbau Buffalo	Kuda Horse
(1)	(2)	(3)	(4)
Oefafi	-	-	-
Tuatuka	-	-	-
Pukdale	1 150	-	15
Kel Oesao	-	-	-
Naibonat	-	-	-
Nunkurus	1 168	5	18
Babau	-	-	-
Merdeka	325	70	22
Tuapukan	158	1	3
Manusak	237	2	9
Desa Oesao	68	-	5
Oelatimo	230	20	1
Tanah Putih	372	50	12
Kupang Timur	3 708	148	85

Catatan/Note:

Sumber/Source: Profil Desa Se-Kecamatan Kupang Timur/Each village Profile In Kupang Timur Subdistrict

Tabel
Table 5.4.2

Populasi Ternak Kecil Menurut Kelurahan/Desa dan Jenis Ternak di Kecamatan Kupang Timur, 2021
Small Livestock Population by Kelurahan/Village and Kind of Livestock in Kupang Timur Subdistrict, 2021

Kelurahan/Desa Kelurahan/Village	Kambing Goat	Domba Sheep	Babi Pig
(1)	(2)	(3)	(4)
Oefafi	-	-	-
Tuatuka	-	-	-
Pukdale	315	-	1 200
Kel Oesao	-	-	-
Naibonat	-	-	-
Nunkurus	778	-	262
Babau	-	-	-
Merdeka	-	-	125
Tuapukan	75	-	101
Manusak	195	-	122
Desa Oesao	34	-	274
Oelatimo	111	-	118
Tanah Putih	80	-	123
Kupang Timur	1 588	-	2 325

Catatan/Note:

Sumber/Source: Profil Desa Se-Kecamatan Kupang Timur/Each village Profile In Kupang Timur Subdistrict

Tabel 5.4.3 **Populasi Unggas Menurut Kelurahan/ Desa dan Jenisnya di Kecamatan Kupang Timur, 2021**
Table 5.4.3 **Poultry Population by Kelurahan/Village and Kind of Poultry in Kupang Timur Subdistrict, 2021**

Kelurahan/Desa Kelurahan/Village	Ayam Ras Broiler Chicken	Ayam Buras/Kampung Non Broiler Chicken	Itik/Bebek Duck
(1)	(2)	(3)	(4)
Oefafi	-		-
Tuatuka	-	-	-
Pukdale	-	-	20
Kel Oesao	-	-	-
Naibonat	-	-	-
Nunkurus	-	-	-
Babau	-	-	-
Merdeka	-	-	-
Tuapukan	-	-	13
Manusak	-	-	11
Desa Oesao	-	-	-
Oelatimo	-	-	-
Tanah Putih	-	-	30
Kupang Timur	-	b-	74

Catatan/Note:

Sumber/Source: Profil Desa Se-Kecamatan Kupang Timur/Each village Profile In Kupang Timur Subdistrict

5.5 PERIKANAN FISHERY

Tabel 5.5.1 **Produksi Perikanan Laut Menurut Jenis Ikan di Kecamatan Kupang Timur (ton), 2021**
Table 5.5.1 **Marine Fishery Production by Kind of Fish in Kupang Timur Subdistrict (ton), 2021**

Jenis Ikan Kind of Fish		Produksi (ton) Production (ton)
(1)		(2)
01.	Tuna/ <i>Tuna</i>	-
02.	Cakalang/ <i>Skipjack Tuna</i>	84,65
03.	Tongkol/ <i>Eastern Little Tuna</i>	8,60
04.	Tenggiri/ <i>Spanish Meckereel</i>	1,90
05.	Kembung/ <i>Chub Mackerel</i>	-
06.	Selar/ <i>Yellowstripe Scad</i>	-
07.	Tembang/ <i>Sardinella</i>	36,89
08.	Teri/ <i>Anchovy</i>	13,16
09.	Lolosi	-
10.	Parang-parang	6,41
11.	Layang/ <i>Mackerel Scad</i>	8,28
12.	Ikan Terbang/ <i>Flying Fish</i>	-
13.	Nipi	-
14.	Peperak	1,89
15.	Bawal/ <i>Pomfret</i>	16,22
16.	Kerapu/ <i>Grouper</i>	19,66
17.	Kakap/ <i>Snapper</i>	4,31
18.	Gergaheng	3,39
19.	Belanak/ <i>Mullet</i>	-
Jumlah/Total		205,36

Catatan/Note:

Sumber/Source: Dinas Perikanan Kabupaten Kupang/Fishery Service of Kupang Regency

Tabel
Table 5.5.2

Produksi Laut Non Ikan Menurut Jenisnya di Kecamatan Kupang Timur (ton), 2021
Marine Non-Fish Production by Kind Non-Fish in Kupang Timur Subdistrict (ton), 2021

Jenis Non Ikan <i>Kind of Non-Fish</i>		Produksi (ton) <i>Production (ton)</i>
(1)		(2)
01.	Udang Halus/ <i>Fine Shrimp</i>	1,42
02.	Udang Windu/ <i>Tiger Prawn</i>	5,46
03.	Udang Putih/ <i>white shrimp</i>	1,12
04.	Kepiting/ <i>Crab</i>	0,76
05.	Kerang/ <i>Clam</i>	-
06.	Remis/ <i>mussel</i>	1,18
07.	Penyu/ <i>Turtle</i>	-
08.	Teripang/ <i>Sea cucumber</i>	0,43
09.	Rumput Laut/ <i>seaweed</i>	-
10.	Garam/ <i>Salt</i>	-
Jumlah/Total		10,37

Catatan/Note:

Sumber/Source: Dinas Perikanan Kabupaten Kupang/*Fishery Service of Kupang Regency*

Tabel
Table 5.5.3

**Jumlah Nelayan Menurut Kelurahan/Desa dan Jenisnya di
Kecamatan Kupang Timur, 2021**
*Number of Fisherman by Kelurahan/Village and Work Status
in Kupang Timur Subdistrict, 2021*

Kelurahan/Desa Kelurahan/Village	Nelayan Penuh	Nelayan Sambilan Penuh	Nelayan Sambilan Tambahan
(1)	(2)	(3)	(4)
Oefafi	-	-	-
Tuatuka	-	-	-
Pukdale	-	-	-
Kel Oesao	-	-	-
Naibonat	-	-	-
Nunkurus	29	-	-
Babau	-	-	-
Merdeka	-	-	-
Tuapukan	-	-	-
Manusak	-	-	-
Desa Oesao	-	-	-
Oelatimo	-	-	2
Tanah Putih	20	20	21
Kupang Timur	49	20	23

Catatan/Note:

Sumber/Source: Profil Desa Se-Kecamatan Kupang Timur/Each village Profile In Kupang Timur Subdistrict

Tabel
Table 5.5.4

**Jumlah Perahu/Kapal Penangkap Ikan Menurut Jenisnya
di Kecamatan Kupang Timur, 2021**
**Number of Marine Fishing Boats by Type of Boats in Kupang
Timur Subdistrict, 2021**

Jenis Perahu Type of Boats		Jumlah Total
(1)		(2)
01.	Perahu tanpa motor/ Non-Motorized Boat	
	Jukung/ Dugout Boat	60
	Kecil/ Small	-
	Sedang/ Medium	-
	Besar/ Large	-
02.	Perahu Bermotor/ Motorized Boat	
	Ketinting	12
	Tempel/ Outboard Engine	-
03.	Kapal Motor/ Inboard Engine Boat	
	GT 0-5	-
	GT 6-10	-
Jumlah/Total		72

Catatan/Note:

Sumber/Source: Dinas Perikanan Kabupaten Kupang/Fishery Service of Kupang Regency

Tabel
Table 5.5.5

**Jumlah Alat Penangkapan Ikan Menurut Jenisnya di
Kecamatan Kupang Timur, 2021**
**Number of Marine Fishing Gear by Type of Fishing Gear in
Kupang Timur Subdistrict, 2021**

Jenis Alat Penangkapan Ikan <i>Type of Fishing Gear</i>		Jumlah <i>Total</i>
(1)		(2)
01.	Bagan/ <i>Lift Net</i>	-
02.	Pukat Cincin/ <i>purse seine</i>	-
03.	Jaring Insang/ <i>Gill net</i>	34
04.	Jala Lompo	-
05.	Jala Buang/ <i>Casting Net</i>	-
06.	Sero Sapulidi/ <i>Guiding Barriers</i>	-
07.	Pancing Tonda/ <i>Troll Lines</i>	-
08.	Rawai/ <i>Long Line</i>	-
09.	Lainnya/ <i>Others</i>	4
Jumlah/Total		38

Catatan/Note:

Sumber/Source: Dinas Perikanan Kabupaten Kupang/Fishery Service of Kupang Regency

Tabel
Table 5.5.6

**Produksi Perikanan Darat Menurut Tempat
Pembudidayaan Ikan di Kecamatan Kupang Timur (ton),
2021**
*Production of Inland Fishery by Fish Farming Place in
Kupang Timur Subdistrict (ton), 2021*

Tempat Pembudidayaan <i>Farming Place</i>		Produksi (ton) <i>Production (ton)</i>
(1)		(2)
01.	Empang/ <i>Pound</i>	-
02.	Sawah/ <i>Paddy Field</i>	-
03.	Tambak/ <i>Brackish Water Pond</i>	-
04.	Kolam/ <i>Fresh Water Work</i>	1,23
05.	Perairan Darat/ <i>Land Water Works</i>	-
06.	Perairan Sungai/ <i>River Water Works</i>	-
Jumlah/Total		1,23

Catatan/Note:

Sumber/Source: Dinas Perikanan Kabupaten Kupang/*Fishery Service of Kupang Regency*

Tabel
Table 5.5.7

**Jumlah Petani Perikanan Darat Menurut Tempat
Pembudidayaan di Kecamatan Kupang Timur, 2021**
**Number of Inland Fishery Farmers by Fish Farming Place in
Kupang Timur Subdistrict, 2021**

Tempat Pembudidayaan <i>Farming Place</i>		Petani <i>Farmers</i>
(1)		(2)
01.	Kolam/ <i>Fresh Water Works</i>	54
02.	Sawah/ <i>Paddy Field</i>	-
03.	Tambak/ <i>Brackish Water Pond</i>	-
Jumlah/Total		54

Catatan/Note:

Sumber/Source: Dinas Perikanan Kabupaten Kupang/*Fishery Service of Kupang Regency*

INDUSTRI DAN ENERGI

INDUSTRY AND ENERGY

6



PENJELASAN TEKNIS

1. Perusahaan atau usaha industri adalah suatu unit (kesatuan) usaha yang melakukan kegiatan ekonomi, bertujuan menghasilkan barang atau jasa, terletak pada suatu bangunan atau lokasi tertentu, dan mempunyai catatan administrasi tersendiri mengenai produksi dan struktur biaya serta ada seorang atau lebih yang bertanggung jawab atas usaha tersebut.
2. Perusahaan Industri Pengolahan dibagi dalam 4 golongan yaitu : Industri Besar, Industri Sedang, Industri Kecil, dan Industri Rumah Tangga.

TECHNICAL NOTES

1. *A company or industrial business is a business unit that carries out economic activities, aims to produce goods or services, is located in a certain building or location, and has its own administrative record regarding production and cost structure and there is one or more people who are responsible for the business.*
2. *Processing Industry Companies are divided into 4 groups, namely: Large Industry, Medium Industry, Small Industry, and Home Industry.*

6.1 INDUSTRI DAN ENERGI

INDUSTRY AND ENERGY

Tabel 6.1.1 **Jumlah Industry Menurut Golongan Industri di Kecamatan Kupang Timur, 2020**
Table 6.1.1 **Number of Industries by Industrial Class in Kupang Timur Subdistrict, 2020**

Golongan Industri <i>Industrial Class</i>	Usaha <i>Industrial Business</i>	Tenaga Kerja <i>Workers</i>
(1)	(2)	(3)
01. Industri Besar/ <i>Large Industry</i>
02. Industri Sedang/ <i>Medium Industry</i>	3	90
03. Industri Kecil/ <i>Small Industry</i>
04. Industri Rumah Tangga/ <i>Mikro Industry</i>

Catatan/Note:

Sumber/Source: Masing-masing desa/Each Village

Tabel
Table 6.1.2

**Jumlah Industri, Tenaga Kerja dan Perkiraan Nilai
Produksi Menurut Jenis Industri di Kecamatan Kupang
Timur, 2021**
*Number of Industries, Workers and Estimated Production
Value by Kind of Industry in Kupang Timur Subdistrict, 2021*

Jenis Industri <i>Kind of Industry</i>		Jumlah Usaha <i>Industrial Business</i>	Tenaga Kerja <i>Workers</i>
(1)		(2)	(3)
01.	Industri Batako/ <i>Batako Industries</i>	5	17
02.	Industri Minyak Kelapa/ <i>Coconut Oil Industries</i>	1	1
03.	Industri Penggilingan Jagung/ <i>Corn Milling Industries</i>	12	12
04.	Industri Penggilingan Padi/ <i>Paddy Milling Industries</i>	40	53
05.	Industri Makanan/ <i>Food Industries</i>	2	6
06.	Industri Garam/ <i>Salt Industries</i>	2	2
07.	Industri Pande Besi/ <i>Smith Industries</i>	-	-
08.	Industri Anyaman/ <i>Webbing Industries</i>	-	-
09.	Industri Tenun Ikat/ <i>Weaving Industries</i>	36	44
10.	Industri Meubel/ <i>Manufacture of Wood</i>	7	18
11.	Industri Ijuk/ <i>Palm Fiber Industries</i>	1	1
12.	Industri Lainnya/ <i>Other Industries</i>	48	59

Catatan/Note:

Sumber/Source: Profil Desa Se-Kecamatan Kupang Timur/Each village Profile In Kupang Timur Subdistrict

Tabel
Table 6.1.3

Produksi Bahan Galian Golongan C (m³) dan Retribusi (Rupiah) Menurut Jenisnya di Kecamatan Kupang Timur, 2021
Production of Class C Minerals (m³) and Retribution (Rupiah) by Kind of Minerals in Kupang Timur Subdistrict, 2021

Jenis Bahan Galian <i>Kind of Minerals</i>		Produksi (m ³) <i>Production (m³)</i>	Retribusi per m ³ (Rupiah) <i>Retribution per m³ (Rupiah)</i>
(1)	(2)	(3)	
01.	Pasir/ <i>Sand</i>	-	-
02.	Sirtu	-	-
03.	Batu Gelondong	-	-
04.	Batu Karang/ <i>Coral Reef</i>	-	-
05.	Batu Pecah/ <i>crushed stone</i>	-	-
06.	Tanah Putih/ <i>White Land</i>	-	-
07.	Tanah Urug	-	-

Catatan/Note:

Sumber/Source: BPS (Updating Penggalian 2021)/BPS-Statistics Indonesia (Excavation Update 2021)

Tabel
Table 6.1.4

**Jumlah Pelanggan PDAM Menurut Kelurahan/Desa di
Kecamatan Kupang Timur, 2020**
*Number of PDAM Customers by Kelurahan/Village in
Kupang Timur Subdistrict, 2021*

Kelurahan/Desa Kelurahan/Village	Pelanggan Customer
(1)	(2)
Oefafi	...
Tuatuka	...
Pukdale	...
Kel Oesao	...
Naibonat	...
Nunkurus	...
Babau	...
Merdeka	...
Tuapukan	...
Manusak	...
Desa Oesao	...
Oelatimo	...
Tanah Putih	...
Kupang Timur	...

Catatan/Note:

Sumber/Source: -

Tabel
Table 6.1.5**Banyaknya Kelurahan/Desa Menurut Jenis Bahan Bakar untuk Memasak yang Digunakan Oleh Sebagian Besar Keluarga di Kecamatan Kupang Timur 2020 dan 2021**
Number of Kelurahan/Village by Kind of Fuel for Cooking Used by Most Family in Kupang Timur Subdistrict, 2020 and 2021

Jenis Bahan Bakar <i>Kind of Fuel</i>	2020	2021
(1)	(2)	(3)
Gas Kota		
LPG 3 Kg	2	1
LPG lebih dari 3 Kg	4	4
Minyak Tanah/ <i>Kerosene</i>	13	13
Kayu Bakar/ <i>Firewood</i>	13	13
Lainnya/ <i>Others</i>	-	-

Catatan/Note:

Sumber/Source: BPS, Pendataan Potensi Desa (Podes) 2020 dan 2021/ *BPS-Statistics Indonesia, Village Potential Data Collection 2020 and 2021*

PERDAGANGAN TRADE

7



PENJELASAN TEKNIS**TECHNICAL NOTES**

1. Usaha penyediaan akomodasi adalah usaha yang menyediakan pelayanan penginapan yang dapat dilengkapi dengan pelayanan pariwisata lainnya. Usaha penyedia akomodasi dapat berupa hotel, vila, pondok wisata, bumi perkemahan, persinggahan karavan, dan akomodasi lainnya yang digunakan untuk tujuan pariwisata.

1. *The business of providing accomodation is a business that provides specialty service that can be equipped with other tourism service. it includes hotel, villa, cottage, camping, caravan stop, and other accomodation that are used for tourism purposes.*

7.1 PERDAGANGAN TRADE

Tabel 7.1.1 Jumlah Pedagang Besar dan Eceran Menurut Kelurahan/ Desa, Jumlah Usaha dan Tenaga Kerja di Kecamatan Kupang Timur, 2021
Number of WholeSellers and Retailers by Kelurahan/Village, Business and Worker in Kupang Timur Subdistrict, 2021

Kelurahan/Desa <i>Kelurahan/Village</i>	Pedagang Besar/ <i>Wholesaler</i>		Pedagang Eceran/ <i>Retailer</i>	
	Usaha <i>Business</i>	Tenaga Kerja <i>Worker</i>	Usaha <i>Business</i>	Tenaga Kerja <i>Worker</i>
(1)	(2)	(3)	(4)	(5)
Oefafi
Tuatuka	20	20
Pukdale	20	...
Kel Oesao	180	360
Naibonat	60	90
Nunkurus	46	46
Babau
Merdeka	9	9
Tuapukan	2	4	21	21
Manusak	43	43
Desa Oesao
Oelatimo	15	20
Tanah Putih	12	16
Kupang Timur	2	4	426	625

Catatan/Note:

Sumber/Source: Profil Desa Se-Kecamatan Kupang Timur/ *Each Village Profile In Kupang Timur Subdistrict*

Tabel
Table 7.1.2

**Jumlah Pasar Harian dan Mingguan Menurut Kelurahan/
Desa di Kecamatan Kupang Timur, 2021**
*Number of Daily Markets and Weekly Markets by
Kelurahan/Village in Kupang Timur Subdistrict, 2021*

Kelurahan/Desa Kelurahan/Village	Pasar Harian Daily Market	Pasar Mingguan Weekly Market	Keterangan Description
(1)	(2)	(3)	(4)
Oefafi
Tuatuka
Pukdale
Kel Oesao	1	1	...
Naibonat
Nunkurus
Babau
Merdeka
Tuapukan
Manusak	1	1	...
Desa Oesao
Oelatimo
Tanah Putih
Kupang Timur	2	2	...

Catatan/Note:

Sumber/Source: Profil Desa Se-Kecamatan Kupang Timur/ Each Village Profile In Kupang Timur Subdistrict

Tabel
Table 7.1.3**Jumlah Rumah Makan dan Tenaga Kerja Menurut
Kelurahan/Desa di Kecamatan Kupang Timur, 2021**
**Number of Restaurants and Workers by Kelurahan /Village in
Kupang Timur Subdistrict, 2021**

Kelurahan/Desa Kelurahan/Village	Rumah Makan Restaurant	Tenaga Kerja Worker
(1)	(2)	(3)
Oefafi	-	...
Tuatuka	-	...
Pukdale	-	...
Kel Oesao	-	...
Naibonat	2	...
Nunkurus	-	...
Babau	-	...
Merdeka	-	...
Tuapukan	-	...
Manusak	-	...
Desa Oesao	-	...
Oelatimo	-	...
Tanah Putih	-	...
Kupang Timur	2	...

Catatan/Note:

Sumber/Source: BPS, Pendataan Potensi Desa (Podes) 2021/ BPS-Statistics Indonesia, Village Potential Data Collection 2021

Tabel
Table 7.1.4

**Jumlah Usaha Jasa Perseorangan Menurut Jenis Usaha di
Kecamatan Kupang Timur, 2021**
**Number of Individual Service Business by Kind of Business in
Kupang Timur Subdistrict, 2021**

Jenis Usaha <i>Kind of Business</i>		Jumlah <i>Total</i>
(1)		(2)
01.	Persewaan Alat/ <i>Tool Rental</i>	12
02.	Bengkel Mobil/ <i>Service Station</i>	3
03.	Bengkel Motor/ <i>Bike Shop</i>	8
04.	Tambal Ban & Isi Angin/ <i>Tire Repair</i>	27
05.	Penjahit/ <i>Tailor</i>	38
06.	Pangkas Rambut/ <i>Haircut</i>	13
07.	Salon Kecantikan/ <i>Beauty Salon</i>	2
08.	Fotocopy/ <i>Photocopy</i>	8
09.	Tukang Foto/ <i>Photographer</i>	3
Jumlah/Total		114

Catatan/Note:

Sumber/Source: Profil Desa Se-Kecamatan Kupang Timur/ *Each Village Profile In Kupang Timur Subdistrict*

Tabel
Table 7.1.5

Banyaknya Sarana dan Prasarana Ekonomi Menurut Kelurahan/Desa dan Jenisnya di Kecamatan Kupang Timur, 2021
Number of Economics Facilities and Infrastructure by Kelurahan/Village and Kind in Kupang Timur Subdistrict, 2021

Kelurahan/Desa Kelurahan/Village	Kelompok Pertokoan Shop Group	Pasar dengan Bangunan Permanen Permanent Building Market	Pasar dengan Bangunan Semi Permanen Semi Permanent Building Market	Pasar Tanpa Bangunan Market Without Buildings
(1)	(2)	(3)	(4)	(5)
Oefafi	-	-	-	-
Tuatuka	-	-	-	-
Pukdale	-	-	-	-
Kel Oesao	1	1	-	-
Naibonat	-	-	-	-
Nunkurus	-	-	-	-
Babau	-	-	-	-
Merdeka	-	-	-	-
Tuapukan	4	-	-	-
Manusak	-	-	1	-
Desa Oesao	-	-	-	-
Oelatimo	-	-	-	-
Tanah Putih	-	-	-	-
Kupang Timur	5	1	1	-

Lanjutan Tabel/*Continued Table 7.1.5*

Kelurahan/Desa <i>Kelurahan/Village</i>	Swalayan ¹ / <i>Minimarket</i>	Toko/Warung Kelontong <i>Shop</i>	Rumah Makan <i>Restaurant</i>
(1)	(6)	(7)	(8)
Oefafi	-	25	-
Tuatuka	1	25	-
Pukdale	-	13	-
Kel Oesao	1	97	-
Naibonat	2	50	2
Nunkurus	-	35	-
Babau	1	48	-
Merdeka	3	15	-
Tuapukan	-	25	-
Manusak	-	34	-
Desa Oesao	-	15	-
Oelatimo	-	20	-
Tanah Putih	-	12	-
Kupang Timur	8	414	2

Lanjutan Tabel/*Continued Table 7.1.5*

Kelurahan/Desa Kelurahan/Village	Kedai Makanan /Warung	Hotel	Hostel/Motel/ Losmen/Wisma Guest House
(1)	(9)	(10)	(11)
Oefafi	-	-	...
Tuatuka	-	-	...
Pukdale	-	-	...
Kel Oesao	25	-	...
Naibonat	23	-	...
Nunkurus	-	-	...
Babau	7	-	...
Merdeka	3	-	...
Tuapukan	-	-	...
Manusak	-	-	...
Desa Oesao	-	-	...
Oelatimo	-	-	...
Tanah Putih	-	-	...
Kupang Timur	58	-	...

Catatan/Note: ¹ yang memiliki luas < 400 m²

Sumber/Source: BPS, Pendataan Potensi Desa (Podes) 2021/ BPS-Statistics Indonesia, Village Potential Data Collection 2021

TRANSPORTASI, KOMUNIKASI, DAN PARIWISATA

TRANSPORTATION, COMMUNICATION,
AND TOURISM

8



PENJELASAN TEKNIS**TECHNICAL NOTES**

- | | |
|--|--|
| <p>1. Data pengangkutan dan komunikasi meliputi:</p> <ol style="list-style-type: none"> a. Panjang Jalan b. Angkutan Darat c. Angkutan Udara d. Angkutan Laut e. Pos dan Telekomunikasi | <p>1. <i>Data of transportation and communication cover:</i></p> <ol style="list-style-type: none"> a. <i>Length of Road</i> b. <i>Land Transportation</i> c. <i>Air Transportation</i> d. <i>Sea Transportation</i> e. <i>Post and Telecommunication</i> |
| <p>2. Kendaraan Bermotor adalah kendaraan yang digerakkan oleh peralatan teknik yang ada pada kendaraan itu. Biasanya digunakan untuk angkutan orang dan atau barang di atas jalan raya selain kendaraan yang berjalan di atas rel. Kendaraan bermotor yang dicatat adalah semua jenis kendaraan kecuali milik TNI/Polri dan Korps Diplomatik.</p> | <p>2. <i>Motor Vehicles are any types of vehicles motorized by machine in those vehicles. They are usually utilized to carry people and goods on road other than those vehicles moving on railway. All types of vehicles are recorded except those belong to Indonesia Army Force, Indonesian State Police and Diplomatic Corps.</i></p> |
| <p>3. Jalan adalah jalan dalam bentuk apapun yang terbuka untuk lalu lintas kendaraan umum. Data yang disajikan dalam publikasi ini adalah semua jalan di Indonesia baik dibawah wewenang pemerintah pusat maupun daerah baik provinsi maupun kabupaten.</p> | <p>3. <i>Road is any type of road for all types of transportation. Data of road covers all roads in Indonesia under the authority of central, provincial and regional governments.</i></p> |
| <p>4. Sumber data pengangkutan dan komunikasi berasal dari masing-masing daerah dan dikumpulkan oleh Badan Pusat Statistik (BPS) setiap tahun.</p> | <p>4. <i>Data of transportation and communication are collected from each region and annually compiled by BPS-Statistics Indonesia (BPS).</i></p> |

5. Kantor Pos adalah pemberi layanan pengiriman barang, surat, uang, dan sebagainya dari suatu tempat ke tempat lain. Pengguna pelayanan biasanya diharuskan menempel perangko yang cukup pada sampul surat, kartu pos dan membayar sejumlah uang untuk pelayanan pos wesel, paket dan sebagainya.
 6. Telekomunikasi adalah setiap pemancaran, pengiriman dan atau penerimaan segala bentuk informasi dalam bentuk tanda-tanda, isyarat, tulisan, gambar, suara dan bunyi melalui system kawat, optik, radio atau system elektromagnetik lainnya.
 7. Akomodasi ialah suatu usaha yang menggunakan satu atau sebagian bangunan yang disediakan secara khusus kepada setiap orang untuk menginap, makan, memperoleh pelayanan dan fasilitas lainnya dengan pembayaran.
5. *Post Office is an institutions dealing with the delivery of goods, letters, money and so on from one place to another place. Costumers are commonly charged by putting stamp on the envelope, post card and also charged by some amount of money for money order, post package and so on.*
 6. *Telecommunication includes all transmitting, delivering and; or receiving all types of information such as signal, signification, transcription, image, sound and voice through wire, optic, and radio systems or other electromagnetic systems.*
 7. *An accommodation is an establishment using a whole or a part of building for any person who is charged for lodging, food, services as well as other related facilities.*

Akomodasi dibedakan atas hotel dan akomodasi lainnya. Ciri khusus hotel adalah mempunyai restoran yang berada di bawah manajemen hotel tersebut.

Accommodation is divided into hotel and other accommodations. Specific characteristic of hotel is providing restaurant under hotel's management.

Hotel berbintang adalah hotel yang telah memenuhi persyaratan yang telah ditentukan seperti

A classified hotel is an accommodation that has met particular requirements such as

persyaratan fisik, bentuk pelayanan yang diberikan, kualifikasi tenaga kerja, jumlah kamar dan lainnya. Sedangkan hotel tidak berbintang yaitu hotel yang tidak memenuhi persyaratan yang telah ditentukan.

physical requirements, service provided, employees' qualification, number of rooms available and so on. Whereas, a non-classified hotel is an accommodation that has not met those requirements.

8. Rumah makan/restoran adalah usaha komersil yang menyediakan jasa pelayanan makanan dan minuman yang bertempat di sebagian atau seluruh bangunan permanen, dilengkapi peralatan untuk proses pembuatan, penyimpanan dan penjualan makanan dan minuman bagi umum.

8. *Restaurant is a business to provide eating and drinking services in a whole or a part of permanent building utilizing tools for cooking, storing, and selling food and drink processes for anyone.*

9. Wisatawan (turis) adalah setiap pengunjung yang mengunjungi suatu negara/wilayah di luar tempat tinggalnya, didorong oleh satu atau beberapa keperluan tanpa bermaksud memperoleh penghasilan di tempat yang dikunjungi dan lama kunjungan paling sedikit 24 jam tetapi tidak lebih dari satu tahun.

9. *A tourist is any person visiting a country/place other than his/her usual place of residence for any reason other than earning income from the country/place visited, and the length of stay is at least 24 hours, yet no more than one year.*

8.1 TRANSPORTASI TRANSPORTATION

Tabel 8.1.1 Jumlah Kendaraan yang Dimiliki Penduduk Menurut Kelurahan/Desa dan Jenis Kendaraan di Kecamatan Kupang Timur, 2021
Number of Vehicles Owned Residents by Kelurahan/Village and Type of Vehicles in Kupang Timur Subdistrict, 2021

Kelurahan/Desa Kelurahan/Village	Roda Enam Six Wheeler	Roda Empat Four Wheeler	Roda Dua Two Wheeler	Sepeda Bicycle
(1)	(2)	(3)	(4)	(5)
Oefafi	4	8	-	30
Tuatuka	6	6	-	-
Pukdale	-	50	350	10
Kel Oesao
Naibonat
Nunkurus	-	39	398	42
Babau
Merdeka
Tuapukan	3	11	84	2
Manusak	9	19	938	-
Desa Oesao
Oelatimo	2	11	30	-
Tanah Putih	6	13	243	30
Kupang Timur	30	157	2 013	114

Catatan/Note:

Sumber/Source: Desa/Kelurahan di kecamatan Kupang Timur/Village/Kelurahan In Kupang Timur Subdistrict

Tabel
Table 8.1.2

**Jumlah Angkutan Umum yang Dimiliki Menurut
Kelurahan/Desa dan Jenis Kendaraan di Kecamatan
Kupang Timur, 2021**
*Number of owned public transportation by Kelurahan/
Village and Type of Vehicles in Kupang Timur Subdistrict,
2021*

Kelurahan/Desa Kelurahan/Village	Mikrolet	Pick Up	Truk Truck	Bis Bus	Ojek Taxibike	Lainnya Others
(1)	(2)	(3)	(4)	(5)	(6)	(7)
Oefafi	-	8	4	-	-	-
Tuatuka	-	4	6	-	20	-
Pukdale	-	23	3	-	15	-
Kel Oesao
Naibonat
Nunkurus
Babau
Merdeka
Tuapukan	3	7	7	-	8	-
Manusak	-	19	6	-	30	3
Desa Oesao
Oelatimo	2	11	2	-	5	-
Tanah Putih	-	7	6	-	20	13
Kupang Timur	5	79	34	...	98	16

Catatan/Note:

Sumber/Source: Profil Desa Se-Kecamatan Kupang Timur/ Each Village Profile In Kupang Timur Subdistrict

Tabel 8.1.3 Jumlah Jembatan pada Jalan Utama dan Jenis Permukaan Jalan Terluas Menurut Kelurahan/Desa di Kecamatan Kupang Timur, 2021
Number of Bridges on Main roads and Widest Type of Road Surface by Kelurahan/Village in Kupang Timur Subdistrict, 2021

Kelurahan/Desa Kelurahan/Village	Jembatan ¹ Bridge	Jenis Permukaan ² Jalan Terluas Widest Type of Road Surface
(1)	(2)	(3)
Oefafi	-	Aspal/beton
Tuatuka	1	Aspal/beton
Pukdale	1	Diperkeras (kerikil, batu, dll)
Kel Oesao	1	Aspal/beton
Naibonat	16	Aspal/beton
Nunkurus	2	Aspal/beton
Babau	3	Aspal/beton
Merdeka	1	Aspal/beton
Tuapukan	-	Aspal/beton
Manusak	1	Aspal/beton
Desa Oesao	-	Aspal/beton
Oelatimo	4	Aspal/beton
Tanah Putih	1	Aspal/beton
Kupang Timur	31	

Catatan/Note:

Sumber/Source: 1 Profil Desa Se-Kecamatan Kupang Timur/ Bridge Data Sources from each village profile in Kupang Timur Subdistrict
 2 BPS, Pendataan Potensi Desa (Podes) 2021/ Widest Data Source of Road Surface Type From BPS-Statistics Indonesia, Village Potential Data Collection 2021

Tabel
Table 8.1.4**Panjang Jalan Menurut Kelurahan/Desa dan Jenis Permukaan di Kecamatan Kupang Timur, 2021 (Km)**
Length of Roads by Kelurahan/Village and Type of Road Surface in Kupang Timur Subdistrict, 2021

Kelurahan/Desa <i>Kelurahan/Village</i>	Jenis Permukaan/ <i>Type of Road Surface</i>		
	Aspal <i>Asphalt</i>	Perkerasan <i>Pavement</i>	Tanah <i>Soil</i>
(1)	(2)	(3)	(4)
Oefafi
Tuatuka
Pukdale	50	7 950	1
Kel Oesao
Naibonat
Nunkurus
Babau
Merdeka
Tuapukan	1	13	3
Manusak	6	9	...
Desa Oesao
Oelatimo	5	5	5
Tanah Putih	3	2,5	5
Kupang Timur	65	7 979,5	14

Catatan/Note:

Sumber/Source: Masing-masing desa di Kecamatan Kupang Timur /Each Village in Kupang Timur Subdistrict

Tabel
Table 8.1.5**Panjang Jalan Menurut Kelurahan/Desa dan Tingkat Kewenangan Pemerintah di Kecamatan Kupang Timur, 2021**
Length of Roads by Kelurahan/Village and Level of Government Authority in Kupang Timur Subdistrict, 2021

Kelurahan/Desa Kelurahan/Village	Negara State	Provinsi Province	Kabupaten/ Kota Regency/ Municipality	Desa Village
(1)	(2)	(3)	(4)	(5)
Oefafi	-	-	-	-
Tuatuka	-	-	-	-
Pukdale	-	-	3	7 950
Kel Oesao	-	-	-	-
Naibonat	-	-	-	-
Nunkurus	-	-	-	-
Babau	-	-	-	-
Merdeka	-	-	-	-
Tuapukan	1,0	2	3	17
Manusak	-	-	-	-
Desa Oesao	-	-	-	-
Oelatimo	-	22	12	5
Tanah Putih	1,5	-	8	3
Kupang Timur	2.5	24	26	7 975

Catatan/Note:

Sumber/Source: Kimpraswil Kecamatan Kupang Timur/ Kimpraswil in Kupang Timur Subdistrict

Tabel
Table 8.1.6

Banyaknya Kelurahan/Desa Menurut Keberadaan Penerangan Jalan Utama di Kecamatan Kupang Timur, 2021
Number of Kelurahan/Villages by According to Existence of Main Road Lighting in Kupang Timur Subdistrict, 2021

Penerangan Jalan Utama Main Road Lighting	Jumlah Total
(1)	(2)
Sumber Penerangan Jalan Utama/ Main Road Lighting Source	
Listrik Pemerintah/ <i>Government Electricity</i>	2
Listrik Non Pemerintah/ <i>Non-Government Electricity</i>	2
Non Listrik/ <i>Non-Electric</i>	9

Catatan/Note: ...

Sumber/Source: BPS, Pendataan Potensi Desa (Podes) 2021/ *BPS-Statistics Indonesia, Village Potential Data Collection 2021*

8.2 KOMUNIKASI COMMUNICATION

Tabel 8.2.1 Jumlah Menara, Operator Layanan Komunikasi Telepon Seluler, dan Kondisi Sinyal Telepon Seluler Menurut Kelurahan/Desa di Kecamatan Kupang Timur, 2021
Number of Towers, Cellular Telephone Communication Service Operators and Cellular Phone Signal Condition by Kelurahan/Village in Kupang Timur Subdistrict, 2021

Kelurahan/Desa Kelurahan/Village	Menara Tower	Operator Layanan Komunikasi Communication Service Operators	Kondisi Sinyal Signal Condition
(1)	(2)	(3)	(4)
Oefafi	1	3	Sinyal lemah
Tuatuka	3	3	Sinyal lemah
Pukdale	1	3	Sinyal lemah
Kel Oesao	2	3	Sinyal kuat
Naibonat	4	2	Sinyal kuat
Nunkurus	-	2	Sinyal kuat
Babau	3	3	Sinyal sangat kuat
Merdeka	1	3	Sinyal kuat
Tuapukan	1	3	Sinyal kuat
Manusak	2	2	Sinyal lemah
Desa Oesao	-	3	Sinyal kuat
Oelatimo	-	2	Sinyal lemah
Tanah Putih	-	2	Sinyal kuat
Kupang Timur	18	-	-

Catatan/Note: ...

Sumber/Source: BPS, Pendataan Potensi Desa (Podes) 2021/ BPS-Statistics Indonesia, Village Potential Data Collection 2021

Tabel
Table 8.2.2

Keberadaan Kantor Pos dan Perusahaan/Agen Jasa Ekspedisi Swasta Menurut Kelurahan/Desa di Kecamatan Kupang Timur, 2021
Presence of Post Offices and Companies/Private Expedition Service Agencies by Kelurahan/Village in Kupang Timur Subdistrict, 2021

Kelurahan/Desa Kelurahan/Village	Kantor Pos Post Office	Perusahaan/Agen Jasa Ekspedisi Swasta Company/Private Expedition Service Agency
(1)	(2)	(3)
Oefafi	Tidak ada	Tidak ada
Tuatuka	Tidak ada	Tidak ada
Pukdale	Tidak ada	Tidak ada
Kel Oesao	Tidak ada	Beroperasi
Naibonat	Tidak ada	Tidak ada
Nunkurus	Tidak ada	Tidak ada
Babau	Tidak ada	Tidak ada
Merdeka	Tidak ada	Tidak ada
Tuapukan	Tidak ada	Tidak ada
Manusak	Tidak ada	Tidak ada
Desa Oesao	Tidak ada	Tidak ada
Oelatimo	Tidak ada	Tidak ada
Tanah Putih	Tidak ada	Tidak ada
Kupang Timur		

Catatan/Note: Kantor Pos termasuk Pos Pembantu dan Rumah Pos/ Post Office including Sub-Post and Post House

Sumber/Source: BPS, Pendataan Potensi Desa (Podes) 2021/ BPS-Statistics Indonesia, Village Potential Data Collection 2021

8.3 PARIWISATA TOURISM

Tabel 8.3.1 **Jumlah Tempat Wisata Menurut Kelurahan/Desa dan Rata-rata Retribusi per Pengunjung di Kecamatan Kupang Timur, 2021**
Number of Tourist Attraction by Kelurahan/Village and Average Cost per Visitor in Kupang Timur Subdistrict, 2021

Kelurahan/Desa Kelurahan/Village	Tempat Wisata/ Tourist Attraction		Pengunjung Visitor	Rata-rata Retribusi per Pengunjung (Rupiah) Cost
	Alam Natural	Lainnya Others		
(1)	(2)	(3)	(4)	(5)
Oefafi
Tuatuka
Pukdale
Kel Oesao
Naibonat
Nunkurus
Babau
Merdeka
Tuapukan
Manusak
Desa Oesao
Oelatimo
Tanah Putih
Kupang Timur

Catatan/Note:

Sumber/Source: -

Tabel
Table 8.3.2**Jumlah Penginapan, Kamar, Tempat Tidur dan Tenaga Kerja Menurut Kelurahan/Desa di Kecamatan Kupang Timur, 2021**
Number of Lodgings, Rooms, Beds and Workers by Kelurahan/Village in Kupang Timur Subdistrict, 2021

Kelurahan/Desa Kelurahan/Village	Penginapan Lodging	Kamar Room	Tempat Tidur Bed	Tenaga Kerja Worker
(1)	(2)	(3)	(4)	(5)
Oefafi	-	-	-	-
Tuatuka	-	-	-	-
Pukdale	-	-	-	-
Kel Oesao	-	-	-	-
Naibonat	-	-	-	-
Nunkurus	-	-	-	-
Babau	-	-	-	-
Merdeka	-	-	-	-
Tuapukan	-	-	-	-
Manusak	-	-	-	-
Desa Oesao	-	-	-	-
Oelatimo	-	-	-	-
Tanah Putih	-	-	-	-
Kupang Timur	-	-	-	-

Catatan/Note:

Sumber/Source: BPS, Pendataan Potensi Desa (Podes) 2021/ BPS-Statistics Indonesia, Village Potential Data Collection 2021

KEUANGAN DAN HARGA

LOCAL FINANCE AND PRICE

9



PENJELASAN TEKNIS**TECHNICAL NOTES**

- | | |
|--|---|
| <p>1. Cakupan Statistik Keuangan Negara meliputi:</p> <ul style="list-style-type: none"> a. Keuangan Pemerintah Pusat b. Keuangan Pemerintah Daerah Provinsi c. Keuangan Pemerintah Daerah Kabupaten/Kota d. Keuangan Pemerintah Desa. | <p>1. <i>State Finance Statistics consists of:</i></p> <ul style="list-style-type: none"> a. <i>Central Government Finance</i> b. <i>Provincial Government Finance</i> c. <i>District-Level Government Finance</i> d. <i>Village-Level Government Finance</i> |
| <p>2. BPS mengumpulkan statistik Keuangan Pemerintah Daerah melalui kantor pemerintahan terkait di masing-masing wilayah.</p> | <p>2. <i>BPS collects Finance Statistics at Subdistrict levels from government offices in each region.</i></p> |
| <p>3. Data statistik perbankan bersumber dari Bank Rakyat Indonesia dan Bank Pemerintah Daerah (Bank NTT).</p> | <p>3. <i>Banking statistics are from 'Bank Rakyat Indonesia' and Bank of NTT.</i></p> |
| <p>4. Koperasi adalah badan usaha yang beranggotakan orang seorang atau badan hukum Koperasi dengan melandaskan kegiatannya berdasarkan prinsip Koperasi sekaligus sebagai gerakan ekonomi rakyat yang berdasar atas asas kekeluargaan.</p> | <p>4. <i>Cooperative is an establishment which members are people or establishments with legal status of cooperative. Its activities are based on cooperative principles and it is also as economic movement of the people.</i></p> |
| <p>5. Data harga-harga berasal dari survei harga yang dilakukan oleh BPS sementara data Koperasi dan pegadaian masing-masing diperoleh dari dinas dan perusahaan terkait di masing-masing wilayah.</p> | <p>5. <i>Data of price is from BPS's survey of price while data of cooperative and pawnshop are collected from related services and establishments in each area.</i></p> |

9.1 KEUANGAN FINANCE

Tabel 9.1.1 Anggaran dan Realisasi Pendapatan dan Belanja Pemerintah Desa Menurut Kelurahan/Desa di Kecamatan Kupang Timur, 2021 (Rupiah)
Budget and Realization of Village Government Revenues and Expenditure Budget by Kelurahan/Village in Kupang Timur Subdistrict, 2021 (Rupiah)

Kelurahan/Desa Kelurahan/Village	Pendapatan Revenues		Belanja Expenditure	
	Anggaran Budget	Realisasi Relization	Anggaran Budget	Realisasi Relization
(1)	(2)	(3)	(4)	(5)
Oefafi	1 341 855 870	...	1 341 855 870	1 304 308 407
Tuatuka
Pukdale	1 238 133 900	1 240 466 400	1 464 838 162	1 380 860 579
Kel Oesao
Naibonat
Nunkurus	1 644 009 894	1 644 009 894
Babau
Merdeka
Tuapukan	1 276 458 750	1 249 746 820	1 294 114 550	1 249 746 820
Manusak
Desa Oesao	1 111 579 164
Oelatimo	1 099 660 453
Tanah Putih	1 225 671 800	1 225 671 800
Kupang Timur	8 937 369 831	2 490 213 220	4 100 808 582	6 804 597 500

Catatan/Note:

Sumber/Source: Desa/Kelurahan di Kecamatan Kupang Timur/ Each Village/Kelurahan in Kupang Timur

Tabel
Table 9.1.2

Jumlah Koperasi dan Anggota Koperasi Menurut Jenis Koperasi di Kecamatan Kupang Timur, 2021
Number of Cooperatives and Member of Cooperative by Type of Cooperative in Kupang Timur Subdistrict, 2021

Jenis Koperasi <i>Type of Cooperative</i>	Koperasi <i>Cooperative</i>	Anggota Koperasi <i>Member of Cooperative</i>
(1)	(2)	(3)
Koperasi Unit Desa/ <i>Village Unit Cooperative</i>
Koperasi Simpan Pinjam/ <i>Credit Cooperative</i>	17	...
Koperasi Pegawai/ <i>Civil Servant Cooperative</i>	1	...
Koperasi Lainnya/ <i>Other Cooperative</i>
Jumlah/Total		

Catatan/Note: Anggota koperasi merupakan anggota koperasi yang masih aktif/beroperasi/ *Member of Cooperative is Member of Cooperative who are still active/operating*

Sumber/Source: BPS, Pendataan Potensi Desa (Podes) 2021/ *BPS-Statistics Indonesia, Village Potential Data Collection 2021*

Tabel
Table 9.1.3

Banyaknya Sarana Lembaga Keuangan Yang Beroperasi Menurut Kelurahan/Desa dan Jenisnya di Kecamatan Kupang Timur, 2021
Number of Operating Facilities for Financial Institutions by Kelurahan/Village and Type in Kupang Timur Subdistrict, 2021

Kelurahan/Desa Kelurahan/Village	Bank Umum Pemerintah Government's Public Bank	Bank Umum Swasta Private Bank	Bank Perkreditan Rakyat Community Credit Bank
(1)	(2)	(3)	(4)
Oefafi	-	-	-
Tuatuka	-	-	-
Pukdale	-	-	-
Kel Oesao	2	1	-
Naibonat	1	-	-
Nunkurus	-	-	-
Babau	-	-	1
Merdeka	1	2	1
Tuapukan	-	-	-
Manusak	-	-	-
Desa Oesao	-	-	-
Oelatimo	-	-	-
Tanah Putih	-	-	-
Kupang Timur	4	3	2

Catatan/Note:

Sumber/Source: BPS, Pendataan Potensi Desa (Podes) 2021/ BPS-Statistics Indonesia, Village Potential Data Collection 2021

9.2 HARGA PRICE

Tabel 9.2.1 Rata-Rata Harga Bahan Pokok dan Bahan Strategis Lainnya Menurut Komoditi di Kecamatan Kupang Timur, 2020
Average Prices of Staples and Other Strategic Ingredients by Commodity in Kupang Timur Subdistrict, 2020

Komoditi <i>Commodity</i>	Satuan <i>Unit</i>	Harga (Rupiah) <i>Price (Rupiah)</i>
(1)	(2)	(3)
01. Beras Giling Lokal/ <i>Local Milled Rice</i>	kg	12 000
02. Beras Dolog/ <i>'Dolog' Rice</i>	kg	10 000
03. Jagung Pipilan/ <i>Shelled Corn</i>	kg	7 000
04. Gula Pasir/ <i>Granulated Sugar</i>	kg	16 000
05. Garam Non Yodium/ <i>Non Iodized Salt</i>	kg	5 000
06. Minyak Goreng Bermerek/ <i>Branded Cooking Oil</i>	liter	17 000
07. Minyak Kelapa/ <i>Coconut oil</i>	600ml	12 000
08. Sabun Mandi Batangan/ <i>Bar Soap</i>	buah/ <i>piece</i>	4 000
09. Tekstil (Blacu)/ <i>Textile</i>	m	...
10. Terigu/ <i>Wheat Flour</i>	kg	8 000
11. Benang Jahit/ <i>Sewing Thread</i>	buah/ <i>piece</i>	...
12. Semen/ <i>Cement</i>	Zak	44 000
13. Minyak Tanah/ <i>Kerosene</i>	liter	5 000
14. Bensin Premium/ <i>Premium Gasoline</i>	liter	6 450
15. Solar/ <i>Diesel Fuel</i>	liter	5 150
16. Sapi/ <i>Cow</i>	ekor/ <i>head</i>	...
17. Daging Sapi/ <i>Beef</i>	kg	90 000
18. Babi/ <i>Pig</i>	ekor/ <i>head</i>	...
19. Daging Babi/ <i>Pork</i>	kg	70 000
20. Ayam Ras (Potong)/ <i>Broiler Chicken</i>	ekor/ <i>head</i>	50 000
21. Telur Ayam Ras/ <i>Broiler Egg</i>	kg	20 000
22. Pupuk (Urea)/ <i>Fertilizer</i>	kg	1 800

Catatan/Note:

Sumber/Source: Pasar Oesao/Oesao Market

ST 2023

SENSUS PERTANIAN

BerAKHLAK

Berorientasi Pelayanan Akuntabel Kompeten
Harmonis Loyal Adaptif Kolaboratif

DATA

MENCERDASKAN BANGSA

Enlighten The Nation



**BADAN PUSAT STATISTIK
KABUPATEN KUPANG
BPS-STATISTICS OF KUPANG REGENCY**

Jl. Timor Raya KM. 36, Oelamasi
Telp.: - Fax.: -

Homepage: <http://kupangkab.bps.go.id>, E-mail: bps5303@bps.go.id



9 772598 172001