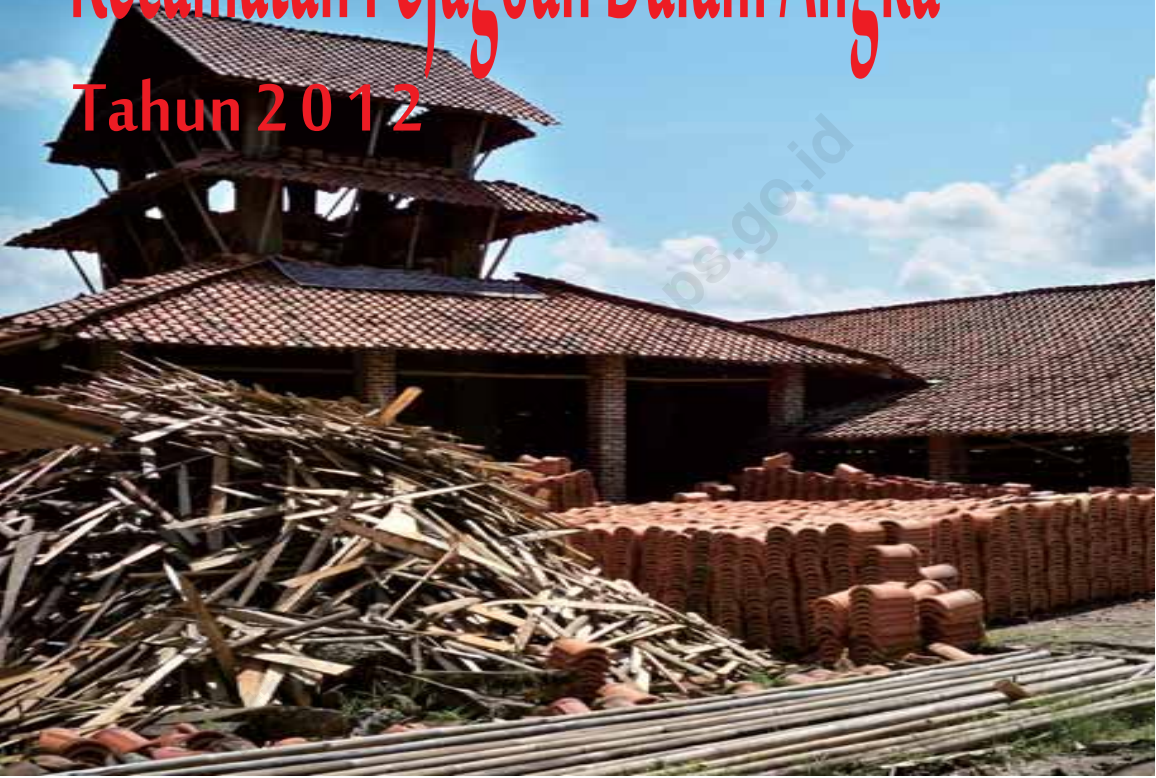




Kecamatan Pejagoan Dalam Angka Tahun 2012



BADAN PUSAT STATISTIK
KABUPATEN KEBUMEN



CAMAT PEJAGOAN **SAMBUTAN**

Assalamualaikum Wr. Wb.

Dengan memanjatkan puji dan syukur kehadiran Allah SWT saya menyambut baik atas diterbitkannya buku **KECAMATAN PEJAGOAN DALAM ANGKA TAHUN 2010/2011**. Buku ini merupakan salah satu sumber informasi dalam penyusunan perencanaan dan kebijakan pembangunan di Kecamatan Pejagoan.

Melalui buku ini disamping dapat diketahui berbagai potensi sumber daya alam dan sumber daya manusia serta berbagai keberhasilan pembangunan juga dapat diketahui berbagai kekurangan yang merupakan tanggung jawab kita untuk membenahinya.

Semoga buku ini dapat bermanfaat, baik secara langsung maupun tidak langsung demi kelancaran pembangunan di segala bidang.

Wassamualaikum Wr. Wb.

Pejagoan, Juli 2012

Camat Pejagoan

Drs. H WAHIB TAMAM, MSi

Pembina

NIP. 19651207199203 1 007

KATA PENGANTAR

Dengan mengucapkan syukur kehadirat Allah SWT, penyusunan Buku **KECAMATAN PEJAGOAN DALAM ANGKA TAHUN 2009/2010** dapat diselesaikan. Sebagaimana halnya dengan publikasi tahun yang lalu, data statistik yang tersaji dala buku ini adalah hasil kerjasama dengan Dinas/Instansi terkait di Kecamatan Pejagoan.

Buku ini memuat berbagai informasi/data tentang data geografi, pemerintahan, penduduk, sosial ekonomi dan lain-lain yang dapat membantu dalam rangka penyusunan perencanaan pembangunan dan pengambilan keputusan.

Pada kesempatan ini kami mengucapkan banyak terima kasih yang sebesar-besarnya, pertama kepada Camat Pejagoan atas segala dukungan dan bimbingan yang diberikan hingga buku ini bisa terwujud. Kedua, kami ucapkan terima kasih kepada semua pihak yang telah membantu memberikan data dan informasi yang diperlukan dalam penyusunan buku ini.

Kami menyadari bahwa buku ini masih jauh dari sempurna dan belum sepenuhnya bisa memenuhi semua kebutuhan data, namun diharapkan bahwa buku ini bisa memberikan kontribusi yang positif bagi semua pihak, khususnya yang berkaitan dengan kegiatan perencanaan pembangunan.

Pejagoan, Juli 2012

**Mitra KSK Kecamatan
Pejagoan,**

ADE HERMAWAN

DAFTAR ISI

	Halaman
Sambutan Camat	i
Kata Pengantar	ii
Daftar Isi	iii-vi
Daftar Grafik	vii
BAB I. KEADAAN GEOGRAFI	
1.1 Letak dan Geografis Kecamatan Pejagoan	2
1.2 Luas Wilayah Kecamatan Pejagoan Menurut Tanah Sawah Dan Tanah Kering Per Desa Tahun 2011	3
1.3 Persentase Luas Tanah Sawah Dan Tanah Kering Terhadap Luas Desa Dan Terhadap Total Luas Tanah Sawah Dan Tanah Kering Di Kecamatan Pejagoan	4
1.4 Luas Lahan Sawah Dirinci Menurut Desa, Jenis Irigasi Dan Frekuensi Tanam Dalam Setahun Tahun 2011	5-6
1.5 Luas Lahan Kering Di Kecamatan Pejagoan Dirinci Menurut Desa Dan Peruntukannya Tahun 2011	7-8
1.6 Letak Geografis, Totpografi Wilayah dan Ketinggian Dpl Kecamatan Pejagoan	9
1.7 Keberadaan Sungai Yang Melintasi Desa Serta Penggunaan Air Sungai Dirinci Menurut Desa	10
1.8 Jarak Dari Kantor Desa Ke Kantor Kecamatan Dan Ke Kabupaten	11
BAB II. PEMERINTAHAN	
2.1 Kode Desa, Status Pemerintahan Dan Nama SLS Di Kecamatan Pejagoan Dirinci Per Desa	14
2.2 Luas Desa/Kelurahan, Banyaknya Kepala Keluarga Dan Penduduk Di Kecamatan Pejagoan Tahun 2011 ...	15
2.3 Banyaknya RT, RW Dan Dusun Di Kecamatan Pejagoan Tahun 2011	16
2.4 Daftar Nama Kepala Desa, Pendidikan Dan Jenis Kelamin Di Kecamatan Pejagoan Dirinci Per Desa	17
2.5 Banyaknya Perangkat Desa Dirinci Menurut Jabatan Dirinci Per Desa	18

2.6 Banyaknya Perangkat Desa Menurut Pendidikan Yang Ditamatkan Dirinci Per Desa	19
2.7 Banyaknya Anggota Hansip Di Kecamatan Pejagoan Tahun 2011 Dirinci Per Desa	20
2.8 Luas Tanah Bengkok Dan Tanah Kas Desa Di Kecamatan Pejagoan Tahun 2011	21

BAB III. PENDUDUKAN DAN TENEGA KERJA

3.1 Jumlah Penduduk Kecamatan Pejagoan Tahun 2011 Menurut Jenis Kelamin Dirinci Per Desa	24
3.2 Pertumbuhan Penduduk Kecamatan Pejagoan Tahun 2010 - 2011 Dirinci Per Desa	25
3.3 Luas Wilayah, Jumlah Penduduk Dan Kepadatan Penduduk Tahun 2011 Dirinci Per Desa	26
3.4 Kepadatan Penduduk Per (Km 2) Menurut Jenis Kelamin Dirinci Per Desa	27
3.5 Jumlah Penduduk Menurut Jenis Kelamin Dan Sex Ratio Tahun 2011 Dirinci Per Desa	28
3.6 Jumlah Penduduk Menurut Jenis Kelamin Dan Persebaran Tahun 2011 Dirinci Per Desa	29
3.7 Rata-Rata Anggota Rumah Tangga Dirinci Menurut Jumlah Penduduk Tahun 2011 Per Desa	30
3.8 Rata-Rata Rumah Tangga Per RW Dan RT Dirinci Per Desa	31
3.9 Banyaknya Penduduk Laki-Laki Dan Perempuan Dirinci Menurut Kelompok Umur	32
3.10 Banyaknya Penduduk Menurut Kelompok Umur Dirinci Per Desa	33-36
3.11 Penduduk Menurut Usia Produktif Dan Usia Tidak Produktif Tahun 2011 Dirinci Per Desa	37
3.12 Banyaknya Penduduk Menurut Usia Sekolah Tahun 2011 Dirinci Per Desa	38

BAB IV. SOSIAL

4.1 Pendidikan

4.1.1 Banyaknya SD Dan Nama SD Dirinci Per Desa	50
4.1.2 Banyaknya Siswa SD Dirinci Menurut Kelas Dan Menurut Jenis Kelamin	51-52
4.1.3 Banyaknya Siswa SD Dirinci Menurut Agama Yang Dianut	53-54
4.1.4 Banyaknya Siswa SD Dirinci Menurut Kelompok Umur .	55-57
4.1.5 Banyaknya Luas Lahan Dan Luas Bangunan Dirinci Menurut Sekolah	58
4.1.6 Banyaknya Karyawan Dirinci Menurut Status Pekerjaan Di Lingkungan Sekolah Dasar	59-61
4.1.7 Banyaknya Siswa Sekolah Dasar Swasta	62
4.1.8 Banyaknya Karyawan Dirinci Menurut Status Pekerjaan	63

4.2 Kesehatan

4.2.1 Banyaknya Sarana Kesehatan Dirinci Per Desa	64-66
4.2.2 Banyaknya Peserta KB Menurut Metode Kontrasepsi Yang Dipakai Dirinci Per Desa	67-68
4.2.3 Banyaknya Bukan Peserta KB 2011 Kecamatan Pejagoan Dirinci Per Desa	69

4.3 Agama

4.3.1 Banyaknya Penduduk Menurut Agama Yang Di Anut Dirinci Per Desa	70
4.3.2 Banyaknya Sarana Tempat Ibadah Dirinci Per Desa	71
4.3.3 Banyaknya Kejadian Nikah Talak Cerai Dan Rujuk Dirinci Per Desa Di Kecamatan Pejagoan	72
4.3.4 Banyaknya Pondok Pesantren, Santri, Guru/Ustadz Di Kecamatan Pejagoan Tahun 2011	73

BAB V. PERTANIAN

6.1 Banyaknya Keluarga Tani Menurut Penguasaan Lahan dan Buruh Tani Dirinci Per Desa	77
6.2 Banyaknya Kelompok Tani Menurut Jenisnya Dirinci Per Desa	78
6.3 Banyaknya Populasi Ternak Besar Dan Ternak Kecil Menurut Jenisnya Dirinci Per Desa	79
6.4 Banyaknya Populasi Unggas Menurut Jenisnya Dirinci Per Desa	80
6.5 Banyaknya Peralatan Pertanian (Alsintan) Menurut Pemiliknya Dirinci Per Desa	81

BAB VI. PERDAGANGAN

6.1 Ada Tidaknya Kelompok Pertokoan, Bangunan Pasar Dan Pasar Tanpa Bangunan Dirinci Per Desa	82
6.2 Banyaknya Usaha Perdagangan Menurut Jenisnya Dirinci Per Desa	83

DAFTAR GRAFIK

	Halaman
Grafik : 1.1 Luas Tanah Sawah Dan Tanah Kering	12
Grafik : 1.2 Persentase Luas Tanah Sawah dan Tanah Kering .	12
Grafik : 1.3 Luas Tanah Menurut Peruntukannya	13
Grafik : 1.4 Keinggian DPL	13
Grafik : 3.1. Jumlah Penduduk Menurut Jenis Kelamin	39

BAB I

LETAK DAN GEOGRAFIS WILAYAH

Kecamatan Pejagoan merupakan salah satu kecamatan di Kabupaten Kebumen yang terletak diantara lima kecamatan, yaitu sebelah barat berbatasan langsung dengan Kecamatan Sruweng, sebelah selatan berbatasan dengan Kecamatan Klirong, sebelah timur berbatasan dengan Kecamatan Kebumen dan Kecamatan Karang Sambung sementara sebelah utara berbatasan dengan Kecamatan Karanggayam.

Luas Kecamatan Pejagoan sebesar 3.458,00 Ha atau sama dengan 34,58 Km². Luas tanah sawah sebesar 707,00 Ha atau sebesar 20,44% dari seluruh luas wilayah Kecamatan Pejagoan, sementara sisa luas wilayahnya adalah berupa tanah kering sebesar 79,56% dari luas wilayah Kecamatan Pejagoan seluruhnya yaitu seluas 2.751,00 Ha.

Luas Sawah terbagi menjadi tiga sub yaitu irigasi teknis sebesar 37,76%, irigasi setengah teknis 21,07% dan selebihnya adalah irigasi sederhana dan sawah tadah hujan 41,17%.

Tabel 1.1
LETAK DAN GEOGRAFIS WILAYAH
KECAMATAN PEJAGOAN

1. BATAS WILAYAH

- Sebelah Utara : Kecamatan Karanggayam
- Sebelah Timur : Kecamatan Kebumen
Kecamatan Karangsembung
- Sebelah Selatan : Kecamatan Klirong
- Sebelah Barat : Kecamatan Sruweng

2. LUAS WILAYAH KECAMATAN PEJAGOAN

3.458 Ha atau 34,58 Km²

**3. LUAS WILAYAH KECAMATAN PEJAGOAN MENURUT
PENGUNAANNYA**

- A. TANAH SAWAH : 707,00 Ha**
- 1. Irigasi Tehnis : 267,00 Ha
 - 2. Irigasi Setengah Tehnis : 149,00 Ha
 - 3. Irigasi Sederhana PU : 37,00 Ha
 - 4. Irigasi Sederhana Non PU : 69 Ha
 - 5. Sawah Tadah Hujan : 185,00 Ha

B. LAHAN KERING : 2.751,00 Ha

- 1. Lahan untuk Pertanian : 1039,00 Ha
 - 2. Bukan untuk Pertanian : 1717,00 Ha
-

Tabel : 1.2
Luas Wilayah Kecamatan Pejagoan Menurut
Tanah Sawah Dan Tanah Kering Per Desa
2011

Desa/Kelurahan	Luas (Ha)		Jumlah (Ha)
	Tanah Sawah	Tanah Kering	
(1)	(2)	(3)	(4)
<i>Jumlah Tahun 2009</i>	707	2751	3458
<i>Jumlah Tahun 2010</i>	706	2753	3458
Jumlah	707,00	2.751,00	3.458,00
1. Logede	59,00	61,30	120,30
2. Kuwayuhan	99,00	88,00	187,00
3. Kedawung	72,00	186,20	258,20
4. Pejagoan	7,00	129,00	136,00
5. Kebulusan	86,50	101,36	187,86
6. Aditirto	36,00	122,00	158,00
7. Karangpoh	10,20	128,80	139,00
8. Jemur	39,50	238,10	277,60
9. Prigi	10,80	199,20	210,00
10. Kebagoran	75,00	230,44	305,44
11. Pengaringan	18,00	134,60	152,60
12. Peniron	175,00	776,00	951,00
13. Watulawang	19,00	356	375,00

Sumber : UPTD DISTANAK Kec. Pejagoan

Tabel : 1.4 Luas Lahan Sawah Dirinci Menurut Desa, Jenis Irigasi Dan Frekuensi Tanam Dalam Setahun 2011

Desa/Kelurahan	Irigasi Tehnis (Ha)			Irigasi 1/2 (Ha)		
	Tanam 1x per tahun	Tanam 2x per tahun	Jumlah	Tanam 1x per tahun	Tanam 2x per tahun	Jumlah
(1)	(2)	(3)	(4)	(5)	(6)	(7)
Jumlah Tahun 2009	0	267	267	0	145	145
Jumlah Tahun 2010	0	267	267	0	145	145
Jumlah	0	267,00	267,00	-	125,00	125,00
1. Logede	-	59,00	59,00	-	-	-
2. Kuwayuhan	-	90,00	90,00	-	6,00	6,00
3. Kedawung	-	45,00	45,00	-	-	-
4. Pejagoan	-	-	-	-	-	-
5. Kebulusan	-	65,00	65,00	-	21,50	21,50
6. Aditirto	-	8,00	8,00	-	18,00	18,00
7. Karangpoh	-	-	-	-	3,50	3,50
8. Jemur	-	-	-	-	-	-
9. Prigi	-	-	-	-	-	-
10. Kebagoran	-	-	-	-	-	-
11. Pengaringan	-	-	-	-	-	-
12. Peniron	-	-	-	-	76,00	76,00
13. Watulawang	-	-	-	-	-	-

Sumber : UPTD DISTANAK Kec. Pejagoan

Tabel : 1.4 (Lanjutan)

**Luas Lahan Sawah Dirinci Menurut Desa, Jenis
Irigasi Dan Frekuensi Tanam Dalam Setahun
2011**

Desa/Kelurahan	Irigasi Sederhana (Ha)			Sawah Tadah Hujan (Ha)		
	Tanam 1x per tahun	Tanam 2x per tahun	Jumlah	Tanam 1x per tahun	Tanam 2x per tahun	Jumlah
(1)	(8)	(9)	(10)	(11)	(12)	(13)
<i>Jumlah Tahun 2009</i>	23	83	106	171	14	199
<i>Jumlah Tahun 2010</i>	23	83	106	171	14	199
Jumlah	23,00	83,00	106,00	171,00	14,00	199,20
1. Logede	-	-	-	-	-	-
2. Kuw ayuhan	-	3,00	3,00	-	-	-
3. Kedaw ung	-	27,00	27,00	-	-	-
4. Pejagoan	-	7,00	7,00	-	-	-
5. Kebulusan	-	-	-	-	-	-
6. Aditirto	-	10,00	10,00	-	-	-
7. Karangpoh	-	6,70	6,70	0,00	-	-
8. Jemur	-	26,30	26,30	0,00	13,20	13,20
9. Prigi	-	-	-	10,80	-	10,00
10. Kebagoran	8,00	3,00	11,00	63,20	0,80	64,00
11. Pengaringan	-	-	-	18,00	-	18,00
12. Peniron	15,00	-	15,00	60,00	-	75,00
13. Watulaw ang	-	-	-	19,00	-	19,00

Sumber : UPTD DISTANAK Kec. Pejagoan

Tabel : 1.5 (Lanjutan)
Luas Lahan Kering Di Kecamatan Pejagoan
Dirinci Menurut Desa Dan Peruntukannya
2011

Desa/Kelurahan	Peruntukan Lahan Kering (Ha)					Jumlah
	Sementara Tidak Diusahakan	Tanaman Kayu-kayuan	Hutan Negara	Lainnya		
(1)	(7)	(8)	(9)	(10)	(11)	
<i>Jumlah Tahun 2009</i>	0	45	443	92		2725
<i>Jumlah Tahun 2010</i>	0	45	443	92		2725
Jumlah	-	45,35	443,00	92,49		2.724,86
1. Logede	-	-	-	4,00		61,53
2. Kuwayuhan	-	-	-	5,00		83,65
3. Kedawung	-	-	-	29,00		182,23
4. Pejagoan	-	1,25	-	13,00		125,20
5. Kebulusan	-	-	-	3,00		90,75
6. Aditirto	-	-	-	6,00		119,05
7. Karangpoh	-	7,15	-	5,00		132,25
8. Jemur	-	6,30	-	10,28		244,04
9. Prigi	-	5,25	-	3,00		199,30
10. Kebagoran	-	6,75	-	6,00		236,85
11. Pengaringan	-	5,05	5,00	1,94		138,02
12. Peniron	-	7,35	243,00	4,27		756,74
13. Watulawang	-	6,25	195,00	2,00		355,25

Sumber : UPTD DISTANAK Kec. Pejagoan

Letak Geografis, Topografi Wilayah

Desa / Kelurahan	Letak Geografis	Topografi Wilayah	Ketinggian DPL
(1)	(2)	(3)	(4)
1. Logede	Bukan Pesisir	Dataran	30
2. Kuwayuhan	Bukan Pesisir	Dataran	22
3. Kedawung	Bukan Pesisir	Dataran	22
4. Pejagoan	Bukan Pesisir	Dataran	22
5. Kebulusan	Bukan Pesisir	Dataran	22
6. Aditirto	Bukan Pesisir	Dataran	30
7. Karangpoh	Bukan Pesisir	Lereng	35
8. Jemur	Bukan Pesisir	Dataran	70
9. Prigi	Bukan Pesisir	Lereng	150
10. Kebagoran	Bukan Pesisir	Lereng	70
11. Pengaringan	Bukan Pesisir	Lereng	152
12. Peniron	Bukan Pesisir	Lereng	90
13. Watulawang	Bukan Pesisir	Lereng	100

Sumber Data : Potensi Desa 2011 Kec. Pejagoan

Tabel : 1.7
Keberadaan Sungai Yang Melintasi Desa Serta Penggunaan Air Sungai Dirinci Menurut Desa

Desa / Kelurahan	Sungai yang melintasi desa	Penggunaan air sungai		
		Mandi/ cuci	Irigasi	Lainnya
(1)	(2)	(3)	(4)	(5)
1. Logede	Tidak Ada	Tidak	Tidak	Tidak
2. Kuwayuhan	Tidak Ada	Tidak	Tidak	Tidak
3. Kedawung	Ada	Ya	Ya	Ya
4. Pejagoan	Ada	Ya	Tidak	Ya
5. Kebulusan	Tidak Ada	Tidak	Tidak	Tidak
6. Aditirto	Tidak Ada	Tidak	Tidak	Tidak
7. Karangpoh	Ada	Ya	Ya	Ya
8. Jemur	Ada	Tidak	Ya	Ya
9. Prigi	Tidak Ada	Tidak	Ya	Ya
10. Kebagoran	Ada	Tidak	Ya	Ya
11. Pengaringan	Tidak Ada	Tidak	Tidak	Tidak
12. Peniron	Ada	Ya	Ya	Ya
13. Watulawang	Ada	Tidak	Tidak	Ya

Sumber Data : Potensi Desa 2011 Kec. Pejagoan

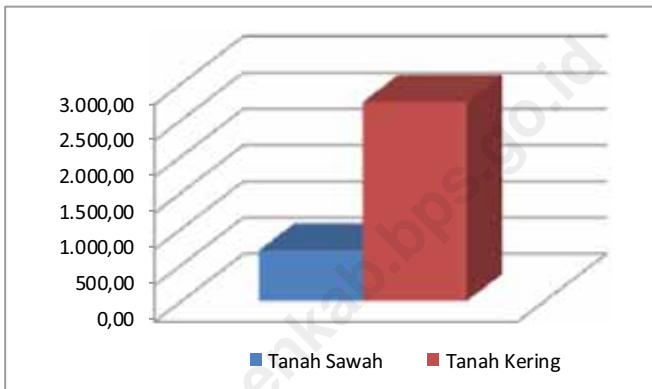
Tabel : 1.8**Jarak Dari Kantor Desa Ke Kantor
Kecamatan Dan
Ke Kabupaten**

Desa / Kelurahan	Jarak Dari Kantor Desa Ke	
	Kantor Kecamatan	Kantor
(1)	(2)	(3)
<i>Jumlah Tahun 2009</i>	85	98
<i>Jumlah Tahun 2010</i>	85	98
<i>Jumlah</i>	85,00	97,50
1. Logede	6,00	7,00
2. Kuwayuhan	3,00	4,00
3. Kedawung	1,00	2,00
4. Pejagoan	0,50	1,00
5. Kebulusan	2,50	3,00
6. Aditirto	4,00	5,00
7. Karangpoh	3,00	4,00
8. Jemur	5,00	6,00
9. Prigi	12,00	12,50
10. Kebagoran	7,00	8,00
11. Pengaringan	13,00	15,00
12. Peniron	11,00	12,00
13. Watulawang	17,00	18,00

Sumber Data : Potensi Desa 2011 Kec. Pejagoan

Grafik : 1.1


Grafik Luas Wilayah Kecamatan Pejagoan Menurut Tanah Sawah Dan Tanah Kering



Tanah Sawah Tanah Kering

Grafik : 1.2

Grafik Persentase Luas Tanah Sawah dan Tanah Kering



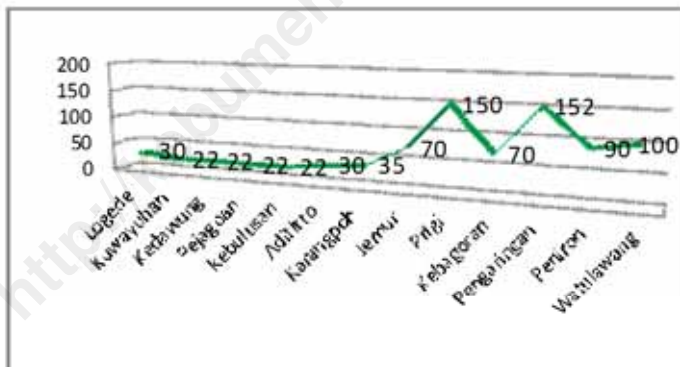
Grafik : 1.3

Luas Tanah Menurut Peruntukannya



Grafik : 1.4

Grafik Keinginan DPL



BAB II

PEMERINTAHAN

Status pemerintahan desa di Kecamatan Pejagoan seluruhnya merupakan desa yang dikepalai oleh seorang kepala desa. Wilayah Kecamatan Pejagoan terbagi menjadi 13 desa atau sama dengan 2,83% dari jumlah seluruh desa/kelurahan di Kabupaten Kebumen. Dalam penyelenggaraan pemerintahan desa, kepala desa dibantu oleh kelembagaan desa yang lain, diantaranya yaitu BPD. Selain itu dibawah pemerintahan desa terdapat RW dan RT. Jumlah RW di Kecamatan Pejagoan pada Tahun 2011 sebanyak 59 RW sedangkan jumlah RT sebanyak 240 RT.

Dalam menjalankan pemerintahan desa, perangkat desa pada umumnya mendapatkan tanah bengkok yang luasnya menurut pangkat dan jabatannya. Jumlah perangkat desa di Kecamatan Pejagoan pada tahun 2011 sebanyak 141 perangkat desa. Adapun luas tanah bengkok di Kecamatan Pejagoan sebesar 611.853 Ha yang terbagi 280.314 Ha berupa tanah sawah dan 331.539 Ha berupa tanah darat. Jumlah Hansip di Kecamatan Pejagoan pada Tahun 2011 sebanyak 242 Hansip yang bertugas membantu keamanan desa.

Tabel : 2.1 *Kode Desa, Status Pemerintahan Dan Nama SLS Di Kecamatan Pejagoan Dirinci Per Desa*

Desa / Kelurahan	Kode Desa	Status Pemerintahan	Nama SLS
(1)	(2)	(3)	(4)
1. Logede	3305130001	Desa	Dusun
2. Kuwayuhan	3305130002	Desa	Dusun
3. Kedawung	3305130003	Desa	Dusun
4. Pejagoan	3305130004	Desa	Dusun
5. Kebulusan	3305130005	Desa	Dusun
6. Aditirto	3305130006	Desa	Dusun
7. Karangpoh	3305130007	Desa	Dusun
8. Jemur	3305130008	Desa	Dusun
9. Prigi	3305130009	Desa	Dusun
10. Kebagoran	3305130010	Desa	Dusun
11. Pengaringan	3305130011	Desa	Dusun
12. Peniron	3305130012	Desa	Dusun
13. Watulawang	3305130013	Desa	Dusun

Sumber Data : Potensi Desa 2009 Kec. Pejagoan

Tabel : 2.2 Luas Desa/Kelurahan, Banyaknya Kepala Keluarga Dan Penduduk Di Kecamatan Pejagoan 2011

Desa/Kelurahan	Luas (Ha)	Banyaknya	
		Kepala Keluarga	Penduduk
(1)	(2)	(3)	(4)
<i>Jumlah Tahun 2009</i>	3358,36	11681	50785
<i>Jumlah Tahun 2010</i>	3358,36	11681	50785
<i>Jumlah</i>	3.358,36	11.940,00	47.642,00
01 Logede	120,83	768	3.043
02 Kuwayuhan	182,65	1432	6.234
03 Kedawung	257,23	1987	8.584
04 Pejagoan	135,20	1249	5.359
05 Kebulusan	180,25	1245	4.275
06 Aditirto	158,05	641	2.467
07 Karangpoh	145,45	670	2.784
08 Jemur	186,54	1049	4.471
09 Prigi	213,30	475	1.808
10 Kebagoran	409,85	442	1.635
11 Pengaringan	156,02	178	544
12 Peniron	836,74	1521	5.491
13 Watulawang	376,25	283	947

Sumber : Kantor Kecamatan Pejagoan

Tabel : 2.3 Banyaknya RT, RW Dan Dusun
Di Kecamatan Pejagoan 2011

Desa/Kelurahan	RT	RW	DUSUN
(1)	(2)	(3)	(4)
<i>Jumlah Tahun 2009</i>	258	64	59
<i>Jumlah Tahun 2010</i>	258	64	59
<i>Jumlah</i>	240	59	55
01 Logede	18	5	4
02 Kuwayuhan	21	5	7
03 Kedawung	40	8	8
04 Pejagoan	29	7	6
05 Kebulusan	17	4	4
06 Aditirto	10	2	2
07 Karangpoh	12	4	4
08 Jemur	26	6	5
09 Prigi	12	3	3
10 Kebagoran	11	4	4
11 Pengaringan	6	2	2
12 Peniron	46	12	8
13 Watulawang	10	2	2

Sumber : Kantor Kecamatan Pejagoan

Tabel : 2.4 **Daftar Nama Kepala Desa, Pendidikan Dan Jenis Kelamin Di Kecamatan Pejagoan Dirinci Per Desa**

Desa / Kelurahan	Nama Kades	Pendidikan	Jenis Kelamin
(1)	(2)		(3)
1. Logede	Turyono	SLTA	Laki-laki
2. Kuwayuhan	A. Mujamil MS, S.sos	S1	Laki-laki
3. Kedawung	Nur Rohman	SLTA	Laki-laki
4. Pejagoan	H. Munfangat	SLTA	Laki-laki
5. Kebulusan	H. Romelan	D3	Laki-laki
6. Aditirto	Mohamad Zaenuri	SLTA	Laki-laki
7. Karangpoh	Susanto	SLTA	Laki-laki
8. Jemur	Warisno	SLTP	Laki-laki
9. Prigi	Muh. Sinun	SLTA	Laki-laki
10. Kebagoran	Paridi	D2	Laki-laki
11. Pengaringan	Sunaryo	SLTA	Laki-laki
12. Peniron	Triyono Adi	SLTP	Laki-laki
13. Watulawang	Warsono	SLTP	Laki-laki

Sumber Data : Potensi Desa 2009 Kec. Pejagoan

Tabel : 2.5 Banyaknya Perangkat Desa Dirinci Menurut Jabatan Dirinci Per Desa

Desa / Kelurahan	Kades	Sekdes	Kaur	Pemb. Kaur	Kadus	Jumlah
(1)	(2)	(3)	(4)	(5)	(6)	(7)
<i>Jumlah Tahun 2009</i>	13	12	58	18	59	160
<i>Jumlah Tahun 2010</i>	13	12	58	18	59	160
<i>Jumlah</i>	13	13	60	17	62	165
01 Logede	1	1	5	-	5	12
02 Kuwayuhan	1	1	5	3	8	18
03 Kedawung	1	1	5	-	8	15
04 Pejagoan	1	1	5	1	6	14
05 Kebulusan	1	1	5	1	4	12
06 Aditirto	1	1	2	3	2	9
07 Karangpoh	1	1	5	-	4	11
08 Jemur	1	1	5	-	6	13
09 Prigi	1	1	4	1	3	10
10 Kebagoran	1	1	5	2	4	13
11 Pengaringan	1	1	5	-	2	9
12 Peniron	1	1	5	5	8	20
13 Watulawang	1	1	4	1	2	9

Sumber Data : Potensi Desa 2009 Kec. Pejagoan

Tabel : 2.6 Banyaknya Perangkat Desa Menurut Pendidikan Yang Ditamatkan Dirinci Per Desa

Desa / Kelurahan	SD	SLTP	SLTA	D2 / D3	S1	Jumlah
(1)	(2)	(3)	(4)	(5)	(6)	(7)
<i>Jumlah Tahun 2009</i>	49	40	57	2	6	154
<i>Jumlah Tahun 2010</i>	49	40	57	2	6	154
<i>Jumlah</i>	49	45	57	2	6	159
01 Logede	2	3	5	-	-	10
02 Kuwayuhan	4	3	10	-	1	18
03 Kedawung	-	4	11	-	-	15
04 Pejagoan	3	3	4	-	-	10
05 Kebulusan	-	3	8	1	-	12
06 Aditirto	3	3	2	-	2	10
07 Karangpoh	4	1	5	-	-	10
08 Jemur	9	2	1	-	-	12
09 Prigi	6	2	1	-	2	11
10 Kebagoran	4	7	1	1	-	13
11 Pengaringan	3	2	4	-	-	9
12 Peniron	6	9	4	-	1	20
13 Watulawang	5	3	1	-	-	9

Sumber Data : Potensi Desa 2009 Kec. Pejagoan

Tabel : 2.7 **Banyaknya Anggota Hansip Di Kecamatan Pejagoan 2011 Dirinci Per Desa**

Desa / Kelurahan	Anggota Hansip		Jumlah
	Pria	Wanita	
(1)	(2)	(3)	(4)
<i>Jumlah Tahun 2009</i>	278	0	278
<i>Jumlah Tahun 2010</i>	278	0	278
<i>Jumlah</i>	242	0	242
01 Logede	18	-	18
02 Kuwayuhan	19	-	19
03 Kedawang	27	-	27
04 Pejagoan	11	-	11
05 Kebulusan	17	-	17
06 Aditirto	15	-	15
07 Karangpoh	16	-	16
08 Jemur	14	-	14
09 Prigi	23	-	23
10 Kebagoran	18	-	18
11 Pengaringan	15	-	15
12 Peniron	32	-	32
13 Watulawang	17	-	17

Sumber Data : Potensi Desa 2009 Kec. Pejagoan

Tabel : 2.8**Luas Tanah Bengkok Dan Tanah Kas Desa
Di Kecamatan Pejagoan 2011**

Desa/Kelurahan	Tanah Bengkok (Ha)		Tanah Kas Desa (Ha)
	Sawah	Darat	
(1)	(2)	(3)	(4)
<i>Jumlah Tahun 2009</i>			
<i>Jumlah Tahun 2010</i>			
Jumlah	280,314	331,539	6,140
01 Logede	11,852	0,910	-
02 Kuwayuhan	20,338	11,115	-
03 Kedawung	3,759	0,190	1,920
04 Pejagoan	14,000	66,000	4,220
05 Kebulusan	15,300	4,060	-
06 Aditirto	7,900	5,072	-
07 Karangpoh	1,165	3,966	-
08 Jemur	5,720	0,750	-
09 Prigi	13,000	0,861	-
10 Kebagoran	7,280	11,955	-
11 Pengaringan	-	11,660	-
12 Peniron	165,000	215,000	-
13 Watulawang	15,000	-	-

Sumber : Kantor Kecamatan Pejagoan

BAB III PENDUDUK DAN TENAGA KERJA

Jumlah penduduk Kecamatan Pejagoan pada tahun 2009 berdasarkan hasil proyeksi Badan Pusat Statistik Kabupaten Kebumen sebanyak 50.785 jiwa, dengan rincian 25.976 laki-laki dan 24.809 perempuan. Pada tahun 2008 jumlah penduduk Kecamatan Pejagoan sebanyak 50.146 jiwa, sehingga terdapat kenaikan sebesar 1,25%.

Jumlah kepala keluarga di Kecamatan Pejagoan pada tahun 2009 sebanyak 12.127 kepala keluarga, dimana sebanyak 10.797 kepala keluarga adalah laki-laki dan sebanyak 1.330 kepala keluarga adalah perempuan.

Tabel : 3.1 Jumlah Penduduk Kecamatan Pejagoan 201 Menurut Jenis Kelamin Dirinci Per Desa

Desa / Kelurahan	Laki-laki	Perempuan	Jumlah *)
(1)	(2)	(3)	(4)
<i>Jumlah Tahun 2009</i>	25.976	24.809	50785
<i>Jumlah Tahun 2010</i>	23.763	23.501	47264
<i>Jumlah</i>	24015	23627	47642
1. Logede	1.510	1.533	3.043
2. Kuwayuhan	3.179	3.054	6.234
3. Kedawung	4.309	4.275	8.584
4. Pejagoan	2.690	2.669	5.359
5. Kebulusan	2.112	2.163	4.275
6. Aditirto	1.222	1.246	2.467
7. Karangpoh	1.411	1.373	2.784
8. Jemur	2.313	2.158	4.471
9. Prigi	924	885	1.808
10. Kebagoran	821	814	1.635
11. Pengaringan	279	265	544
12. Peniron	2.756	2.735	5.491
13. Watulawang	489	457	947

Sumber Data : Statistik Kec. Pejagoan

**) Angka Sementara Hasil SP2010*

Tabel : 3.2

**Pertumbuhan Penduduk Kecamatan
Pejagoan 2010 - 2011 Dirinci Per Desa**

Desa / Kelurahan	Jumlah Penduduk		Pertumbuhan
	2010	2011	Jiwa
(1)	(2)	(3)	(4)
Jumlah	47264	47642	378
1. Logede	3.019	3.043	24
2. Kuwayuhan	6.184	6.234	50
3. Kedawung	8.516	8.584	68
4. Pejagoan	5.317	5.359	42
5. Kebulusan	4.241	4.275	34
6. Aditirto	2.448	2.467	19
7. Karangpoh	2.762	2.784	22
8. Jemur	4.435	4.471	36
9. Prigi	1.794	1.808	14
10. Kebagoran	1.622	1.635	13
11. Pengaringan	540	544	4
12. Peniron	5.447	5.491	44
13. Watulawang	939	947	8

Sumber Data : Statistik Kec. Pejagoan

Tabel : 3.3 Luas Wilayah, Jumlah Penduduk Dan
Kepadatan Penduduk 2011 Dirinci Per Desa

Desa / Kelurahan	Luas Wilayah (KM2)	Jumlah Penduduk	Kepadatan Jiwa/Km2
(1)	(2)	(3)	(4)
<i>Jumlah Tahun 2009</i>	34,58	43762	1469
<i>Jumlah Tahun 2010</i>	347	47264	2503
<i>Jumlah</i>	347	47642	2305
1. Logede	12,03	3.043	253
2. Kuwayuhan	18,70	6.234	333
3. Kedawung	25,82	8.584	332
4. Pejagoan	13,60	5.359	394
5. Kebulusan	19,79	4.275	216
6. Aditirto	15,80	2.467	156
7. Karangpoh	13,90	2.784	200
8. Jemur	27,76	4.471	161
9. Prigi	21,00	1.808	86
10. Kebagoran	30,54	1.635	54
11. Pengaringan	15,26	544	36
12. Peniron	95,10	5.491	58
13. Watulawang	37,50	947	25

Sumber Data : Statistik Kec. Pejagoan

Tabel : 3.4 **Kepadatan Penduduk Per (Km 2)**
Menurut Jenis Kelamin Dirinci Per Desa

Desa / Kelurahan	Luas Wilayah (KM2)	Kepadatan Penduduk	
		Laki-laki	Perempuan
(1)	(2)	(3)	(4)
<i>Jumlah Tahun 2009</i>	25976	24809	43762
<i>Jumlah Tahun 2010</i>	23763	23501	43389
Jumlah	347	1160	1144
1. Logede	12,03	126	127
2. Kuwayuhan	18,70	170	163
3. Kedawung	25,82	167	166
4. Pejagoan	13,60	198	196
5. Kebulusan	19,79	107	109
6. Aditirto	15,80	77	79
7. Karangpoh	13,90	101	99
8. Jemur	27,76	83	78
9. Prigi	21,00	44	42
10. Kebagoran	30,54	27	27
11. Pengaringan	15,26	18	17
12. Peniron	95,10	29	29
13. Watulawang	37,50	13	12

Sumber Data : Statistik Kec. Pejagoan

Tabel : 3.5 Jumlah Penduduk Menurut Jenis Kelamin Dan Sex Ratio 2011 Dirinci Per Desa

Desa / Kelurahan	Penduduk		Jumlah	Sex Ratio
	Laki-laki	Perempuan		
(1)	(2)	(3)	(4)	(5)
<i>Jumlah Tahun 2009</i>	25976	24809	43762	105
<i>Jumlah Tahun 2010</i>	23763	23501	43389	101
<i>Jumlah</i>	24015	23627	47642	1328
1. Logede	1.510	1.533	3.043	98
2. Kuwayuhan	3.179	3.054	6.234	104
3. Kedawung	4.309	4.275	8.584	101
4. Pejagoan	2.690	2.669	5.359	101
5. Kebulusan	2.112	2.163	4.275	98
6. Aditirto	1.222	1.246	2.467	98
7. Karangpoh	1.411	1.373	2.784	103
8. Jemur	2.313	2.158	4.471	107
9. Prigi	924	885	1.808	104
10. Kebagoran	821	814	1.635	101
11. Pengaringan	279	265	544	105
12. Peniron	2.756	2.735	5.491	101
13. Watulawang	489	457	947	107

Sumber Data : Statistik Kec. Pejagoan

Tabel : 3.6 Jumlah Penduduk Menurut Jenis Kelamin Dan Persebaran 2011 Dirinci Per Desa

Desa / Kelurahan	Penduduk		Jumlah	Persebaran
	Laki-laki	Perempuan		
(1)	(2)	(3)	(4)	(5)
<i>Jumlah Tahun 2009</i>	25976	24809	43762	
<i>Jumlah Tahun 2010</i>	23763	23501	43389	
<i>Jumlah</i>	24172	23627	47799	478
1. Logede	1.510	1.533	3.043	30
2. Kuwayuhan	3.179	3.054	6.234	62
3. Kedawung	4.309	4.275	8.584	86
4. Pejagoan	2.690	2.669	5.359	54
5. Kebulunan	2.112	2.163	4.275	43
6. Aditirto	1.222	1.246	2.467	25
7. Karangpoh	1.411	1.373	2.784	28
8. Jemur	2.313	2.158	4.471	45
9. Prigi	924	885	1.808	18
10. Kebagoran	978	814	1.792	18
11. Pengaringan	279	265	544	5
12. Peniron	2.756	2.735	5.491	55
13. Watulawang	489	457	947	9

Sumber Data : Statistik Kec. Pejagoan

Tabel : 3.7
Rata-Rata Anggota Rumah Tangga
Dirinci Menurut Jumlah Penduduk
2011 Per Desa

Desa / Kelurahan	Jumlah Rumah Tangga	Jumlah Penduduk	Rata-rata ART
(1)	(2)	(3)	(4)
<i>Jumlah Tahun 2009</i>	11477	43762	3
<i>Jumlah Tahun 2010</i>	11612	43389	4
<i>Jumlah</i>	11940	47642	
1. Logede	768	3.043	4
2. Kuwayuhan	1.432	6.234	4
3. Kedawung	1.987	8.584	4
4. Pejagoan	1.249	5.359	4
5. Kebulusan	1.245	4.275	3
6. Aditirto	641	2.467	4
7. Karangpoh	670	2.784	4
8. Jemur	1.049	4.471	4
9. Prigi	475	1.808	4
10. Kebagoran	442	1.635	4
11. Pengaringan	178	544	3
12. Peniron	1.521	5.491	4
13. Watulawang	283	947	3

Sumber Data : Statistik Kec. Pejagoan

**Tabel : 3.8 Rata-Rata Rumah Tangga
Per RW Dan RT Dirinci Per Desa**

Desa / Kelurahan	Jumlah Rumah Tangga	Rata-rata Per	
		RW	RT
(1)	(2)	(3)	(4)
<i>Jumlah Tahun 2009</i>	11477	179	170
<i>Jumlah Tahun 2010</i>	11612	181	168
<i>Jumlah</i>	11940	2226	691
1. Logede	768	207	83
2. Kuwayuhan	1.432	204	61
3. Kedawung	1.987	129	57
4. Pejagoan	1.249	158	41
5. Kebulusan	1.245	224	50
6. Aditirto	641	149	45
7. Karangpoh	670	196	59
8. Jemur	1.049	201	50
9. Prigi	475	139	42
10. Kebagoran	442	142	55
11. Pengaringan	178	116	58
12. Peniron	1.521	107	48
13. Watulawang	283	254	42

Sumber Data : Statistik Kec. Pejagoan

Tabel : 3.9 Banyaknya Penduduk Laki-Laki Dan Perempuan Dirinci Menurut Kelompok Umur

Kelompok Umur	Jenis Kelamin		Jumlah
	Laki-laki	Perempuan	
(1)	(2)	(3)	(4)
Jumlah Tahun 2010			
Total 2011			
Jumlah			
0 – 4	2.060	1.812	3.872
5 – 9	2.800	2.619	5.419
10 – 14	2.984	2.765	5.749
15 – 19	2.996	2.638	5.634
20 – 24	2.362	2.119	4.481
25 – 29	1.917	1.837	3.754
30 – 34	1.831	1.812	3.643
35 – 39	1.800	1.807	3.607
40 – 44	1.711	1.754	3.465
45 – 49	1.389	1.380	2.769
50 – 54	1.099	1.060	2.159
55 – 59	784	757	1.540
60 – 64	807	817	1.625
65 – 69	584	707	1.291
70 – 74	489	536	1.025
75 +	364	389	752

Sumber Data : Statistik Kec. Pejagoan

Tabel : 3.10 Banyaknya Penduduk Menurut Kelompok Umur Dirinci Per Desa

Desa / Kelurahan	0 - 4		5 - 9		10 - 14		15 - 19	
	L	P	L	P	L	P	L	P
(1)	(2)	(3)	(4)	(5)	(6)	(7)	(8)	(9)
<i>Jumlah Tahun 2009</i>	2407	2200	2520	2459	2817	2649	2560	2100
<i>Jumlah Tahun 2010</i>	2202	2084	2305	2329	2577	2509	2342	1989
<i>Jumlah</i>	2225	2095	2329	2341	2604	2522	2367	2000
1. Logede	140	136	146	152	164	164	149	130
2. Kuwayuhan	295	271	308	303	345	326	313	258
3. Kedawung	399	379	418	424	467	456	425	362
4. Pejagoan	249	237	261	265	292	285	265	226
5. Kebulunan	196	192	205	214	229	231	208	183
6. Aditirto	113	110	119	123	133	133	120	105
7. Karangpoh	131	122	137	136	153	147	139	116
8. Jemur	214	191	224	214	251	230	228	183
9. Prigi	86	78	90	88	100	94	91	75
10. Kebagoran	76	72	80	81	89	87	81	69
11. Pengaringan	26	24	27	26	30	28	27	22
12. Peniron	255	242	267	271	299	292	272	231
13. Watulawang	45	41	47	45	53	49	48	39

Sumber Data : Statistik Kec. Pejagoan

Tabel : 3.10(Lanjutan)

Desa / Kelurahan	20 - 24		25 - 29		30 - 34		35 - 39	
	L	P	L	P	L	P	L	P
(1)	(10)	(11)	(12)	(13)	(14)	(15)	(16)	(17)
<i>Jumlah Tahun 2009</i>	1651	1579	1766	1761	1820	1815	1847	1777
<i>Jumlah Tahun 2010</i>	1510	1496	1616	1668	1665	1719	1690	1683
<i>Jumlah</i>	1526	1504	1633	1677	1683	1728	1708	1692
1. Logede	96	98	103	109	106	112	107	110
2. Kuwayuhan	202	194	216	217	223	223	226	219
3. Kedawung	274	272	293	303	302	313	306	306
4. Pejagoan	171	170	183	189	188	195	191	191
5. Kebulusan	134	138	144	153	148	158	150	155
6. Aditirto	78	79	83	88	86	91	87	89
7. Karangpoh	90	87	96	97	99	100	100	98
8. Jemur	147	137	157	153	162	158	165	155
9. Prigi	59	56	63	63	65	65	66	63
10. Kebagoran	52	52	56	58	57	60	58	58
11. Pengaringan	18	17	19	19	20	19	20	19
12. Peniron	175	174	187	194	193	200	196	196
13. Watulawang	31	29	33	32	34	33	35	33

Sumber Data : Statistik Kec. Pejagoan

Tabel : 3.10(Lanjutan)

Desa / Kelurahan	40 - 44		45 - 49		50 - 54		55 - 59	
	L	P	L	P	L	P	L	P
(1)	(18)	(19)	(20)	(21)	(22)	(23)	(24)	(25)
<i>Jumlah Tahun 2009</i>	1855	1812	1703	1578	1405	1415	1152	967
<i>Jumlah Tahun 2010</i>	1697	1716	1558	1495	1285	1340	1054	916
<i>Jumlah</i>	1715	1725	1575	1503	1299	1347	1065	921
1. Logede	108	112	99	98	82	87	67	60
2. Kuwayuhan	227	223	208	194	172	174	141	119
3. Kedawung	308	312	283	272	233	244	191	167
4. Pejagoan	192	195	176	170	145	152	119	104
5. Kebulunan	151	158	138	138	114	123	94	84
6. Aditirto	87	91	80	79	66	71	54	49
7. Karangpoh	101	100	92	87	76	78	63	54
8. Jemur	165	158	152	137	125	123	103	84
9. Prigi	66	65	61	56	50	50	41	34
10. Kebagoran	59	59	54	52	44	46	36	32
11. Pengaringan	20	19	18	17	15	15	12	10
12. Peniron	197	200	181	174	149	156	122	107
13. Watulawang	35	33	32	29	26	26	22	18

Sumber Data : Statistik Kec. Pejagoan

Tabel : 3.10(Lanjutan)

Desa / Kelurahan	60 - 64		65 - 69		70 - 74		75 +	
	L	P	L	P	L	P	L	P
(1)	(26)	(27)	(28)	(29)	(30)	(31)	(32)	(33)
<i>Jumlah Tahun 2009</i>	750	767	672	680	469	589	582	663
<i>Jumlah Tahun 2010</i>	686	727	615	644	429	558	532	628
<i>Jumlah</i>	693	731	622	647	434	561	538	631
1. Logede	44	47	39	42	27	36	34	41
2. Kuwayuhan	92	94	82	84	57	73	71	82
3. Kedawung	124	132	112	117	78	101	96	114
4. Pejagoan	78	83	70	73	49	63	60	71
5. Kebulunan	61	67	55	59	38	51	47	58
6. Aditirto	35	39	32	34	22	30	27	33
7. Karangpoh	41	42	37	38	25	33	32	37
8. Jemur	67	67	60	59	42	51	52	58
9. Prigi	27	27	24	24	17	21	21	24
10. Kebagoran	24	25	21	22	15	19	18	22
11. Pengaringan	8	8	7	7	5	6	6	7
12. Peniron	80	85	71	75	50	65	62	73
13. Watulawang	14	14	13	13	9	11	11	12

Sumber Data : Statistik Kec. Pejagoan

Tabel : 3.11 Penduduk Menurut Usia Produktif Dan Usia Tidak Produktif 2011 Dirinci Per Desa

Desa / Kelurahan	Usia Produktif 15 -64 Thn	Usia Tidak Produktif 0-14 & 65 +	Jumlah Penduduk
(1)	(2)	(3)	(4)
<i>Jumlah Tahun 2009</i>	32079	18706	50785
<i>Jumlah Tahun 2010</i>	29852	17412	47264
<i>Jumlah</i>	32676	18109	47642
1. Logede	2.130	1.180	3.043
2. Kuwayuhan	3.937	2.182	6.234
3. Kedawung	5.581	3.093	8.584
4. Pejagoan	3.303	1.830	5.359
5. Kebulusan	2.908	1.611	4.275
6. Aditirto	1.707	946	2.467
7. Karangpoh	1.912	1.060	2.784
8. Jemur	3.068	1.700	4.471
9. Prigi	1.342	744	1.808
10. Kebagoran	1.211	671	1.635
11. Pengaringan	420	233	544
12. Peniron	4.475	2.480	5.491
13. Watulawang	682	378	947

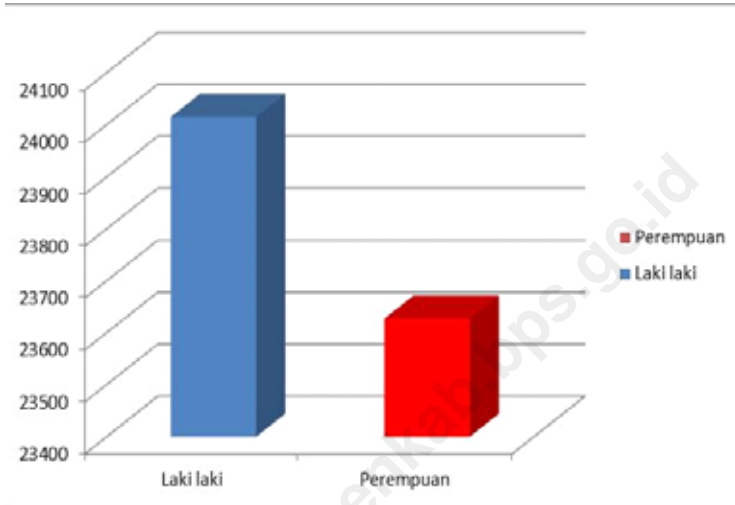
Sumber Data : Statistik Kec. Pejagoan

Tabel : 3.12 Banyaknya Penduduk Menurut Usia Sekolah 2011 Dirinci Per Desa

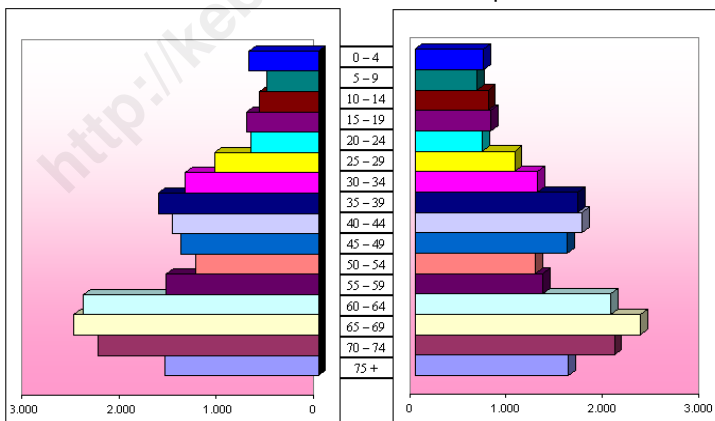
Desa / Kelurahan	U M U R					Jumlah
	5-6	7-12	13-15	16-18	19-24	
(1)	(2)	(3)	(4)	(5)	(6)	(7)
<i>Jumlah Tahun 2009</i>	2125	6674	3446	3502	5263	21010
<i>Jumlah Tahun 2010</i>	2125	6674	3446	3502	5263	21010
<i>Jumlah</i>	2164	6802	3449	3341	5255	21011
1. Logede	141	443	225	218	343	1369
2. Kuwayuhan	261	820	416	403	633	2532
3. Kedawung	370	1162	589	571	898	3589
4. Pejagoan	219	687	348	337	530	2121
5. Kebulusan	193	605	307	297	468	1869
6. Aditirto	113	355	180	175	275	1098
7. Karangpoh	127	398	202	196	308	1230
8. Jemur	203	639	324	314	494	1973
9. Prigi	89	279	142	137	216	864
10. Kebagoran	80	252	128	124	195	779
11. Pengaringan	28	87	44	43	68	270
12. Peniron	296	932	472	458	720	2878
13. Watulawang	45	142	72	70	110	438

Sumber Data : Statistik Kec. Pejagoan

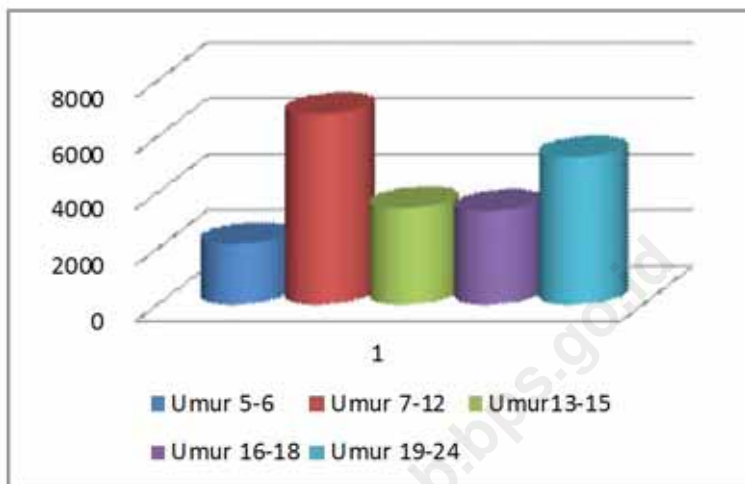
Grafik : 3.1
Jumlah Penduduk Menurut Jenis Kelamin



Grafik : 3.2
Jumlah Penduduk Menurut Kelompok Umur



Grafik : 3.3
Banyaknya Penduduk Menurut Usia Sekolah



Grafik : 3.4
Persentase Usia Produktif dan Usia Tidak Produktif



BAB IV SOSIAL

Bab ini mencakup bidang pendidikan, kesehatan dan keagamaan. Untuk bidang pendidikan ditingkat Sekolah Dasar (SD) negeri di Kecamatan Pejagoan pada tahun 2011 sebanyak 28 SD dengan jumlah murid laki-laki sebanyak 2730 siswa dan murid perempuan 2646 siswa, sedangkan jumlah SD swasta sebanyak dua sekolah dengan jumlah murid laki-laki sebanyak 67 dan murid perempuan 57 siswa.

Untuk bidang kesehatan, di Kecamatan Pejagoan terdapat satu puskesmas non perawatan dan dua puskesmas pembantu.

Banyaknya pernikahan di Kecamatan Pejagoan pada tahun 2011 sebanyak 600 pernikahan, talak sebanyak 15 dan banyaknya perceraian sebanyak 43.

Tabel : 4.1.1 Banyaknya SD Dan Nama SD
Dirinci Per Desa

Desa / Kelurahan	Jumlah SD	Nama Sekolah
(1)	(2)	(3)
<i>Jumlah Tahun 2009</i>	28	
<i>Jumlah Tahun 2010</i>	28	
Jumlah		
1. Logede	1	SDN Logede I
	1	SDN Logede II
2. Kuwayuhan	1	SDN Kewayuhan I
	1	SDN Kewayuhan II
	1	SDN Kewayuhan III
	1	SDN Kewayuhan IV
3. Kedawung	1	SDN Kedawung I
	1	SDN Kedawung II
	1	SDN Kedawung III
	1	SDN Kedawung IV
4. Pejagoan	1	SDN Pejagoan I
	1	SDN Pejagoan II
	1	SDN Pejagoan IV
5. Kebulusan	1	SDN Kebulusan I
	1	SDN Kebulusan II
	1	SDN Kebuluan III
6. Aditirto	1	SDN Aditirto I
7. Karangpoh	1	SDN Karangpoh I
	1	SDN Karangpoh II
8. Jemur	1	SDN Jemur I
9. Prigi	1	SDN Prigi I
	1	SDN Prigi II
10. Kebagoran	1	SDN Kebagoran I
11. Pengaringan	1	SDN Pengarngn I
12. Peniron	1	SDN Peniron I
	1	SDN Peniron II
	1	SDN Peniron III
13. Watulawang	1	SDN Watulawang I

Sumber Data : UPTD Dikpora Kec. Pejagoan

Tabel : 4.1.2 **Banyaknya Siswa SD Dirinci Menurut Kelas Dan Menurut Jenis Kelamin**

Nama Sekolah	Kelas I		Kelas II		Kelas III	
	L	P	L	P	L	P
(1)	(2)	(3)	(4)	(5)	(6)	(7)
<i>Jumlah Tahun 2009</i>	485	550	476	434	458	396
<i>Jumlah Tahun 2010</i>	484	546	461	443	448	338
Jumlah	383	417	471	463	485	435
1. SDN Logede I	14	3	19	17	17	13
SDN Logede II	16	7	14	16	18	10
2. SDN Kewayuhan I	19	22	18	17	16	18
SDN Kewayuhan II	18	6	11	21	14	13
SDN Kewayuhan III	9	13	11	11	10	13
SDN Kewayuhan IV	6	20	18	17	18	19
3. SDN Kedawung I	3	2	16	13	13	18
SDN Kedawung II	10	11	9	11	9	6
SDN Kedawung III	22	17	23	11	22	26
SDN Kedawung IV	17	26	21	31	32	17
4. SDN Pejagoan I	17	23	18	11	19	14
SDN Pejagoan II	20	16	26	27	26	23
SDN Pejagoan IV	17	25	21	31	32	17
5. SDN Kebulusan I	11	22	11	10	14	19
SDN Kebulusan II	17	19	11	20	21	17
SDN Kebulusan III	12	24	10	20	18	11
6. SDN Aditirto I	15	23	19	16	28	20
7. SDN Karangpoh I	12	16	21	11	11	17
SDN Karangpoh II	11	14	21	20	16	18
8. SDN Jemur I	24	26	34	20	24	15
9. SDN Prigi I	10	9	16	16	15	18
SDN Prigi II	29	20	21	24	24	29
10. SDN Kebagoran I	0	1	14	12	10	8
11. SDN Pengaringin I	14	10	17	13	10	12
12. SDN Peniron I	10	6	11	13	11	9
SDN Peniron II	10	18	10	8	14	10
SDN Peniron III	17	16	14	9	11	9
13. SDN Watulawang I	3	2	16	17	12	16

Sumber Data : UPTD Dikpora Kec. Pejagoan

Tabel : 4.1.2(Lanjutan)

Nama Sekolah	Kelas IV		kelas V		Kelas VI		Jumlah	
	L	P	L	P	L	P	L	P
(1)	(2)	(3)	(4)	(5)	(6)	(7)	(8)	(9)
<i>Jumlah Tahun 2009</i>	455	432	421	423	435	411	2730	2646
<i>Jumlah Tahun 2010</i>	451	432	435	417	437	404	2733	2642
<i>Jumlah</i>	458	404	439	460	440	370	2606	2549
1. SDN Logede I	11	17	9	16	20	15	85	82
SDN Logede II	21	14	16	20	13	16	101	80
2. SDN Kewayuhan I	20	13	16	18	18	13	102	103
SDN Kewayuhan I	21	7	19	14	14	18	101	77
SDN Kewayuhan I	20	7	7	19	11	8	65	78
SDN Kewayuhan I	19	17	15	20	19	24	100	99
3. SDN Kedawung I	14	18	11	14	18	17	74	76
SDN Kedawung II	12	4	8	9	6	9	57	47
SDN Kedawung III	15	14	11	27	9	13	106	104
SDN Kedawung IV	21	25	24	18	19	14	129	137
4. SDN Pejagoan I	18	13	15	23	19	20	107	100
SDN Pejagoan II	28	20	27	27	28	0	127	113
SDN Pejagoan IV	21	25	24	18	9	14	129	136
5. SDN Kebulusan I	10	10	18	10	20	10	74	92
SDN Kebulusan II	19	13	19	16	18	19	106	92
SDN Kebuluan III	15	9	13	9	17	14	82	83
6. SDN Aditirto I	12	12	24	21	23	10	108	109
7. SDN Karangpoh I	12	16	14	9	14	10	80	83
SDN Karangpoh II	20	20	22	18	15	14	104	113
8. SDN Jemur I	24	24	26	24	12	26	158	124
9. SDN Prigi I	15	10	7	15	15	10	73	79
SDN Prigi II	21	27	16	19	19	13	124	144
10. SDN Kebagoran I	12	9	15	13	14	10	61	52
11. SDN Pengaringn I	15	9	16	9	14	9	81	68
12. SDN Peniron I	10	4	9	11	10	13	64	52
SDN Peniron II	7	9	16	6	12	11	68	61
SDN Peniron III	8	18	9	15	14	10	69	73
13. SDN Watulawang	17	20	13	22	20	10	71	92

Sumber Data : UPTD Dikpora Kec. Pejagoan

Tabel : 4.1.3 Banyaknya Siswa SD Dirinci Menurut Agama Yang Dianut

Nama Sekolah	Islam		Protestan		Katolik	
	L	P	L	P	L	P
(1)	(2)	(3)	(4)	(5)	(6)	(7)
<i>Jumlah Tahun 2009</i>	2727	2523	4	5	2	0
<i>Jumlah Tahun 2010</i>	2724	2642	4	5	2	0
Jumlah	2552	2466	3	9	3	0
1. SDN Logede I	85	91	-	-	-	-
SDN Logede II	85	67	-	-	-	-
2. SDN Kewayuhan I	102	98	-	-	-	-
SDN Kewayuhan II	101	77	-	-	-	-
SDN Kewayuhan III	65	78	-	-	-	-
SDN Kewayuhan IV	100	99	-	-	-	-
3. SDN Kedawang I	95	93	-	-	-	-
SDN Kedawang II	57	47	-	-	-	-
SDN Kedawang III	106	104	-	-	-	-
SDN Kedawang IV	129	136	-	-	-	-
4. SDN Pejagoan I	103	101	-	-	3	-
SDN Pejagoan II	154	141	-	-	-	-
SDN Pejagoan IV	58	58	-	-	-	-
5. SDN Kebulusan I	74	92	-	-	-	-
SDN Kebulusan II	106	92	-	-	-	-
SDN Kebuluasn III	82	83	-	-	-	-
6. SDN Aditirto I	109	109	-	-	-	-
7. SDN Karangpoh I	86	83	-	-	-	-
SDN Karangpoh II	90	89	-	-	-	-
8. SDN Jemur I	157	125	-	-	-	-
9. SDN Prigi I	72	69	-	-	-	-
SDN Prigi II	124	144	-	-	-	-
10. SDN Kebagoran I	61	52	-	-	-	-
11. SDN Pengaringn I	78	60	3	9	-	-
12. SDN Peniron I	65	52	-	-	-	-
SDN Peniron II	68	61	-	-	-	-
SDN Peniron III	69	73	-	-	-	-
13. SDN Watulawang I	71	92	-	-	-	-

Sumber Data : UPTD Dikpora Kec. Pejagoan

Tabel : 4.1.3 (Lanjutan)

Nama Sekolah	Hindu		Budha		Jumlah	
	L	P	L	P	L	P
(1)	(2)	(3)	(4)	(5)	(6)	(7)
<i>Jumlah Tahun 2009</i>	0	0	0	0	2727	2523
<i>Jumlah Tahun 2010</i>	0	0	0	0	2733	2642
<i>Jumlah</i>	0	0	0	0	2552	2466
1. SDN Logede I	-	-	-	-	85	91
SDN Logede II	-	-	-	-	85	67
2. SDN Kewayuhan I	-	-	-	-	102	98
SDN Kewayuhan II	-	-	-	-	101	77
SDN Kewayuhan III	-	-	-	-	65	78
SDN Kewayuhan IV	-	-	-	-	100	99
3. SDN Kedawang I	-	-	-	-	95	93
SDN Kedawang II	-	-	-	-	57	47
SDN Kedawang III	-	-	-	-	106	104
SDN Kedawang IV	-	-	-	-	129	136
4. SDN Pejagoan I	-	-	-	-	103	101
SDN Pejagoan II	-	-	-	-	154	141
SDN Pejagoan IV	-	-	-	-	58	58
5. SDN Kebulusan I	-	-	-	-	74	92
SDN Kebulusan II	-	-	-	-	106	92
SDN Kebuluasn III	-	-	-	-	82	83
6. SDN Aditirto I	-	-	-	-	109	109
7. SDN Karangpoh I	-	-	-	-	86	83
SDN Karangpoh II	-	-	-	-	90	89
8. SDN Jemur I	-	-	-	-	157	125
9. SDN Prigi I	-	-	-	-	72	69
SDN Prigi II	-	-	-	-	124	144
10. SDN Kebagoran I	-	-	-	-	61	52
11. SDN Pengaringn I	-	-	-	-	78	60
12. SDN Peniron I	-	-	-	-	65	52
SDN Peniron II	-	-	-	-	68	61
SDN Peniron III	-	-	-	-	69	73
13. SDN Watulawang I	-	-	-	-	71	92

Sumber Data : UPTD Dikpora Kec. Pejagoan

Tabel : 4.1.4 Banyaknya Siswa SD Dirinci Menurut Kelompok Umur

Nama Sekolah	<6		7		8		9	
	L	P	L	P	L	P	L	P
(1)	(2)	(3)	(4)	(5)	(6)	(7)	(8)	(9)
<i>Jumlah Tahun 2009</i>	229	356	421	375	361	390	466	457
<i>Jumlah Tahun 2010</i>	168	311	409	392	402	381	401	420
Jumlah	154	190	356	399	440	421	443	416
1. SDN Logede I	4	7	13	12	24	18	16	16
SDN Logede II	7	3	14	15	17	14	11	12
2. SDN Kewayuhan I	1	0	20	18	12	12	16	16
SDN Kewayuhan II	15	6	12	12	4	13	25	15
SDN Kewayuhan III	0	0	1	0	12	23	14	17
SDN Kewayuhan IV	0	5	10	24	35	12	20	14
3. SDN Kedawung I	0	0	8	13	21	12	14	22
SDN Kedawung II	7	10	9	10	7	3	7	4
SDN Kedawung III	14	13	22	10	28	27	17	21
SDN Kedawung IV	5	11	18	30	22	24	37	23
4. SDN Pejagoan I	5	14	21	15	15	12	16	14
SDN Pejagoan II	10	6	25	30	26	22	24	23
SDN Pejagoan IV	7	5	13	12	2	10	9	6
5. SDN Kebulusan I	2	8	16	20	13	16	8	12
SDN Kebulusan II	11	17	6	13	15	16	21	15
SDN Kebulusan III	8	14	7	13	3	16	17	14
6. SDN Aditirto I	1	5	23	32	11	5	23	25
7. SDN Karangpoh I	2	7	12	9	15	13	17	16
SDN Karangpoh II	6	9	5	7	13	12	15	21
8. SDN Jemur I	4	7	18	16	24	23	27	19
9. SDN Prigi I	10	10	13	13	12	7	9	13
SDN Prigi II	15	11	12	15	29	41	20	26
10. SDN Kebagoran I	0	0	0	1	14	12	10	8
11. SDN Pengaringin I	0	0	23	17	14	14	14	9
12. SDN Peniron I	7	2	7	11	15	13	8	3
SDN Peniron II	6	14	9	10	11	11	11	7
SDN Peniron III	7	6	14	14	14	8	7	13
13. SDN Watulawang I	0	0	5	7	12	12	10	12

Sumber Data : UPTD Dikpora Kec. Pejagoan

Tabel : 4.1.4 (Lanjutan)

Nama Sekolah	10		11		12		13	
	L	P	L	P	L	P	L	P
(1)	(2)	(3)	(4)	(5)	(6)	(7)	(8)	(9)
<i>Jumlah Tahun 2009</i>	424	419	390	406	284	185	108	47
<i>Jumlah Tahun 2010</i>	443	461	409	375	311	228	121	64
<i>Jumlah</i>	399	378	374	388	268	197	94	53
1. SDN Logede I	10	14	16	17	3	7	3	1
SDN Logede II	26	21	20	18	4	3	1	3
2. SDN Kewayuhan I	14	20	8	6	13	15	10	6
SDN Kewayuhan II	24	18	14	8	7	4	0	0
SDN Kewayuhan III	11	6	16	16	7	10	4	2
SDN Kewayuhan IV	8	9	17	12	21	9	8	4
3. SDN Kedawung I	8	14	9	11	13	2	3	0
SDN Kedawung II	6	8	9	9	3	3	3	1
SDN Kedawung III	11	12	4	1	11	6	2	1
SDN Kedawung IV	19	17	11	20	16	9	1	1
4. SDN Pejagoan I	14	17	15	15	15	9	4	5
SDN Pejagoan II	27	20	28	35	12	5	0	1
SDN Pejagoan IV	13	9	8	11	4	4	2	1
5. SDN Kebulusan I	10	6	12	9	6	5	4	3
SDN Kebulusan II	20	14	20	13	8	4	4	0
SDN Kebulusan III	11	8	12	7	14	8	6	5
6. SDN Aditirto I	14	11	18	21	12	9	2	2
7. SDN Karangpoh I	11	15	10	12	3	2	2	1
SDN Karangpoh II	20	18	14	17	8	4	6	1
8. SDN Jemur I	24	15	24	26	16	10	13	7
9. SDN Prigi I	10	14	13	7	13	10	2	2
SDN Prigi II	23	21	14	21	5	9	2	1
10. SDN Kebagoran I	12	9	15	13	10	9	0	0
11. SDN Pengaringn I	7	6	6	15	10	7	5	0
12. SDN Peniron I	8	3	8	6	18	11	3	5
SDN Peniron II	16	9	7	8	3	3	2	0
SDN Peniron III	13	30	3	3	2	6	1	0
13. SDN Watulawang I	9	14	23	31	11	14	1	0

Sumber Data : UPTD Dikpora Kec. Pejagoan

Tabel : 4.1.4 (Lanjutan)

Nama Sekolah	14		15 <		Jumlah	
	L	P	L	P	L	P
(1)	(2)	(3)	(4)	(5)	(6)	(7)
<i>Jumlah Tahun 2009</i>	16	4	8	3	2707	2642
<i>Jumlah Tahun 2010</i>	28	10	9	1	2733	2642
Jumlah	35	11	6	5	2569	2458
1. SDN Logede I	3	0	0	0	92	92
SDN Logede II	1	0	0	0	101	89
2. SDN Kewayuhan I	4	3	1	1	99	97
SDN Kewayuhan II	0	0	0	0	101	76
SDN Kewayuhan III	0	2	0	2	65	78
SDN Kewayuhan IV	4	2	2	0	125	91
3. SDN Kedawung I	0	0	0	0	76	74
SDN Kedawung II	1	0	0	0	52	48
SDN Kedawung III	0	0	0	0	109	91
SDN Kedawung IV	0	0	0	0	129	135
4. SDN Pejagoan I	0	0	0	0	105	101
SDN Pejagoan II	1	0	0	0	153	142
SDN Pejagoan IV	0	0	0	0	58	58
5. SDN Kebulusan I	2	0	0	0	73	79
SDN Kebulusan II	1	0	0	0	106	92
SDN Kebuluasn III	2	0	0	0	80	85
6. SDN Aditirto I	3	1	0	0	107	111
7. SDN Karangpoh I	1	0	0	0	73	75
SDN Karangpoh II	2	0	1	0	90	89
8. SDN Jemur I	5	1	2	1	157	125
9. SDN Prigi I	1	0	0	0	83	76
SDN Prigi II	2	1	0	1	122	147
10. SDN Kebagoran I	0	0	0	0	61	52
11. SDN Pengaringn I	1	1	0	0	80	69
12. SDN Peniron I	0	0	0	0	74	54
SDN Peniron II	0	0	0	0	65	62
SDN Peniron III	1	0	0	0	62	80
13. SDN Watulawang I	0	0	0	0	71	90

Sumber Data : UPTD Dikpora Kec. Pejagoan

Tabel : 4.1.5 Banyaknya Luas Lahan Dan Luas Bangunan Dirinci Menurut Sekolah

Nama Sekolah	Luas Tanah (M ²)	Luas Bangunan (M ²)
(1)	(2)	(3)
<i>Jumlah Tahun 2009</i>	42271,3	23700
<i>Jumlah Tahun 2010</i>	42271,3	23700
<i>Jumlah</i>	49.601,40	23.695,04
1. SDN Logede I	1.278,00	406,00
SDN Logede II	1.680,00	646,36
2. SDN Kewayuhan I	1.278,00	406,00
SDN Kewayuhan II	1.456,00	269,00
SDN Kewayuhan III	766,00	407,00
SDN Kewayuhan IV	210,00	634,00
3. SDN Kedawung I	1.154,00	350,00
SDN Kedawung II	1.108,00	445,00
SDN Kedawung III	1.787,75	613,85
SDN Kedawung IV	1.740,00	576,00
4. SDN Pejagoan I	244,65	62,25
SDN Pejagoan II	1.448,00	997,00
SDN Pejagoan IV	1.213,00	542,00
5. SDN Kebulusan I	1.969,00	722,30
SDN Kebulusan II	1.960,00	697,00
SDN Kebulusan III	1.234,50	719,00
6. SDN Aditirto I	2.273,00	487,00
7. SDN Karangpoh I	11.102,50	358,00
SDN Karangpoh II	1.576,00	522,00
8. SDN Jemur I	2.387,00	834,00
9. SDN Prigi I	0,00	0,00
SDN Prigi II	1.642,00	9.075,00
10. SDN Kebagoran I	996,00	512,28
11. SDN Pengaringn I	3.520,00	1.092,00
12. SDN Peniron I	770,00	598,00
SDN Peniron II	1.605,00	595,00
SDN Peniron III	1.375,00	551,00
13. SDN Watulawang I	1.828,00	578,00

Sumber Data : UPTD Dikpora Kec. Pejagoan

Tabel : 4.1.6 Banyaknya Karyawan Dirinci Menurut Status Pekerjaan Di Lingkungan

Nama Sekolah	Kepala Sekolah	Guru Kelas	Guru PAI	Guru OR
(1)	(2)	(3)	(4)	(5)
<i>Jumlah Tahun 2009</i>	28	163	35	23
<i>Jumlah Tahun 2010</i>	28	168	35	23
Jumlah	28	170	31	23
1. SDN Logede I	1	5	1	1
SDN Logede II	1	5	1	1
2. SDN Kewayuhan I	1	6	1	1
SDN Kewayuhan II	1	6	1	0
SDN Kewayuhan III	1	4	1	1
SDN Kewayuhan IV	1	4	1	1
3. SDN Kedawang I	1	6	1	1
SDN Kedawang II	1	5	1	0
SDN Kedawang III	1	7	1	1
SDN Kedawang IV	1	6	1	1
4. SDN Pejagoan I	1	6	1	1
SDN Pejagoan II	1	12	2	1
SDN Pejagoan IV	1	6	1	1
5. SDN Kebulusan I	1	6	1	1
SDN Kebulusan II	1	6	1	1
SDN Kebulusan III	1	5	2	1
6. SDN Aditirto I	1	5	1	1
7. SDN Karangpoh I	1	6	1	0
SDN Karangpoh II	1	6	1	0
8. SDN Jemur I	1	10	2	1
9. SDN Prigi I	1	6	1	1
SDN Prigi II	1	7	1	1
10. SDN Kebagoran I	1	6	1	1
11. SDN Pengaringin I	1	6	1	0
12. SDN Peniron I	1	4	1	1
SDN Peniron II	1	7	1	1
SDN Peniron III	1	6	1	1
13. SDN Watulawang I	1	6	1	1

Sumber Data : UPTD Dikpora Kec. Pejagoan

Tabel : 4.1.6 (Lanjutan)

Nama Sekolah	Penjaga	GTT Kelas	GTT PAI
(1)	(6)	(7)	(8)
<i>Jumlah Tahun 2009</i>	23	56	2
<i>Jumlah Tahun 2010</i>	23	51	2
Jumlah	27	53	3
1. SDN Logede I	1	1	0
SDN Logede II	1	1	0
2. SDN Kewayuhan I	1	1	0
SDN Kewayuhan II	1	1	0
SDN Kewayuhan III	1	2	0
SDN Kewayuhan IV	1	3	0
3. SDN Kedawung I	1	3	0
SDN Kedawung II	1	2	0
SDN Kedawung III	1	1	2
SDN Kedawung IV	0	4	0
4. SDN Pejagoan I	1	2	0
SDN Pejagoan II	1	4	0
SDN Pejagoan IV	1	1	0
5. SDN Kebulusan I	1	3	0
SDN Kebulusan II	1	2	0
SDN Kebuluan III	0	2	0
6. SDN Aditirto I	1	1	0
7. SDN Karangpoh I	1	3	0
SDN Karangpoh II	1	0	0
8. SDN Jemur I	1	2	0
9. SDN Prigi I	1	2	0
SDN Prigi II	1	3	0
10. SDN Kebagoran I	1	0	1
11. SDN Pengaringn I	1	1	0
12. SDN Peniron I	2	3	0
SDN Peniron II	1	2	0
SDN Peniron III	1	1	0
13. SDN Watulawang I	1	2	0

Sumber Data : UPTD Dikpora Kec. Pejagoan

Tabel : 4.1.6 (Lanjutan)

Nama Sekolah	GTT OR	PTT	Jumlah
(1)	(9)	(10)	(11)
<i>Jumlah Tahun 2009</i>	<i>14</i>	<i>11</i>	<i>355</i>
<i>Jumlah Tahun 2010</i>	<i>14</i>	<i>11</i>	<i>355</i>
<i>Jumlah</i>	<i>14</i>	<i>11</i>	<i>355</i>
1. SDN Logede I	1	0	11
SDN Logede II	1	0	11
2. SDN Kewayuhan I	0	0	11
SDN Kewayuhan II	0	0	10
SDN Kewayuhan III	0	0	10
SDN Kewayuhan IV	0	2	13
3. SDN Kedawang I	0	0	13
SDN Kedawang II	1	0	11
SDN Kedawang III	0	0	14
SDN Kedawang IV	0	1	14
4. SDN Pejagoan I	0	0	12
SDN Pejagoan II	0	1	22
SDN Pejagoan IV	0	0	11
5. SDN Kebulusan I	0	1	14
SDN Kebulusan II	0	1	13
SDN Kebulusan III	0	2	13
6. SDN Aditirto I	0	0	10
7. SDN Karangpoh I	1	1	14
SDN Karangpoh II	1	0	10
8. SDN Jemur I	0	0	17
9. SDN Prigi I	0	0	12
SDN Prigi II	0	0	14
10. SDN Kebagoran I	0	1	12
11. SDN Pengaringin I	1	2	13
12. SDN Peniron I	0	0	12
SDN Peniron II	0	0	13
SDN Peniron III	1	0	12
13. SDN Watulawang I	0	0	12

Sumber Data : UPTD Dikpora Kec. Pejagoan

Tabel : 4.1.7 Banyaknya Siswa Sekolah Dasar Swasta

Nama Sekolah	Desa	Jumlah Siswa		Jumlah
		L	P	
(1)		(2)	(3)	(4)
Jumlah Tahun 2009		67	57	124
Jumlah Tahun 2010		69	54	124
Jumlah		69	54	123
1. SD Muhammadiyah Pejagoan		42	30	72
2. SDI As-Salaam	Pejagoan	25	27	52

Sumber Data : UPTD Dikpora Kec. Pejagoan

Tabel : 4.1.8 Banyaknya Karyawan Dirinci Menurut Status Pekerjaan Di Lingkungan

Nama Sekolah	Kepala Sekolah	Guru Kelas	TU	Penjaga	Jumlah
(1)	(2)	(3)	(4)	(5)	(6)
<i>Jumlah Tahun 2009</i>	2	18	1	1	22
<i>Jumlah Tahun 2010</i>	2	12	1	1	16
<i>Jumlah</i>	2	18	1	1	22
1. SD Muhammadiyah	1	8	-	1	10
2. SDI As-Salaam	1	10	1	-	12

Sumber Data : UPTD Dikpora Kec. Pejagoan

Tabel : 4.2.1
 Banyaknya Sarana Kesehatan
 Dirinci Per Desa

Desa / Kelurahan	Rumah Sakit	Rumah Sakit Bersalin	Poliklinik/Balai Pengobatan
(1)	(2)	(3)	(4)
<i>Jumlah Tahun 2009</i>	0	1	1
<i>Jumlah Tahun 2010</i>	0	1	1
<i>Jumlah</i>	0	1	1
1. Logede	-	-	-
2. Kuwayuhan	-	1	1
3. Kedawung	-	-	-
4. Pejagoan	-	-	-
5. Kebulusan	-	-	-
6. Aditirto	-	-	-
7. Karangpoh	-	-	-
8. Jemur	-	-	-
9. Prigi	-	-	-
10. Kebagoran	-	-	-
11. Pengaringan	-	-	-
12. Peniron	-	-	-
13. Watulawang	-	-	-

Sumber Data : Potensi Desa 2011 Kec. Pejagoan

Tabel : 4.2.1 (Lanjutan)

Desa / Kelurahan	Puskesmas	Puskesmas Pembantu	Tempat Praktek Dokter	Tempat Praktek Bidan
(1)	(5)	(6)	(7)	(8)
<i>Jumlah Tahun 2009</i>	1	2	2	9
<i>Jumlah Tahun 2010</i>	1	2	2	9
<i>Jumlah</i>	1	2	2	9
1. Logede	-	-	-	1
2. Kuwayuhan	-	-	1	1
3. Kedawung	-	1	-	1
4. Pejagoan	1	-	1	1
5. Kebulusan	-	-	-	1
6. Aditirto	-	-	-	-
7. Karangpoh	-	-	-	1
8. Jemur	-	-	-	-
9. Prigi	-	-	-	1
10. Kebagoran	-	1	-	1
11. Pengaringan	-	-	-	-
12. Peniron	-	-	-	1
13. Watulawang	-	-	-	-

Sumber Data : Potensi Desa 2011 Kec. Pejagoan

Tabel : 4.2.1 (Lanjutan)

Desa / Kelurahan	Polindes	Posyandu	Apotik	Toko Khusus Obat/Jamu
(1)	(9)	(10)	(11)	(12)
<i>Jumlah Tahun 2009</i>	9	63	0	0
<i>Jumlah Tahun 2010</i>	9	63	0	0
<i>Jumlah</i>	9	63	0	0
1. Logede	1	5	-	-
2. Kuwayuhan	1	5	-	-
3. Kedawung	-	8	-	-
4. Pejagoan	-	7	-	-
5. Kebulusan	1	4	-	-
6. Aditirto	-	2	-	-
7. Karangpoh	1	4	-	-
8. Jemur	1	5	-	-
9. Prigi	1	3	-	-
10. Kebagoran	-	4	-	-
11. Pengaringan	1	2	-	-
12. Peniron	1	12	-	-
13. Watulawang	1	2	-	-

Sumber Data : Potensi Desa 2011 Kec. Pejagoan

Tabel : 4.2.2
Banyaknya Peserta KB Menurut
Metode Kontrasepsi Yang Dipakai
Dirinci Per Desa

Desa / Kelurahan	IUD		MOW		MOP		Kondom	
	P	S	P	S	P	S	P	S
(1)	(2)	(3)	(4)	(5)	(6)	(7)	(8)	(9)
<i>Jumlah Tahun 2009</i>	161	103	11	2	169	25	33	35
<i>Jumlah Tahun 2010</i>	179	94	162	28	8	4	28	33
Jumlah	207	69	8	0	124	28	28	50
1. Logede	8	4	3	-	15	3	7	8
2. Kuwayuhan	43	20	1	-	4	6	-	3
3. Kedawung	49	13	-	-	32	2	-	17
4. Pejagoan	34	17	2	-	25	3	2	1
5. Kebulunan	14	5	1	-	6	7	7	2
6. Aditirto	10	-	-	-	2	2	1	4
7. Karangpoh	15	-	1	-	15	1	6	1
8. Jemur	8	8	-	-	1	1	-	5
9. Prigi	3	-	-	-	6	-	1	-
10. Kebagoran	10	1	-	-	6	1	-	5
11. Pengaringan	7	-	-	-	1	-	-	2
12. Peniron	2	1	-	-	9	2	3	2
13. Watulawang	4	-	-	-	2	-	1	-

Sumber Data : UPTD BPPKB Kec. Pejagoan

Tabel : 4.2.2 (Lanjutan)

Desa / Kelurahan	IMPLAT		Suntik		PIL		Jumlah	
	P	S	P	S	P	S	P	S
(1)	(10)	(11)	(12)	(13)	(14)	(15)	(16)	(17)
<i>Jumlah Tahun 2009</i>	1037		3586		903		5526	
<i>Jumlah Tahun 2010</i>	1037		3586		903		5526	
<i>Jumlah</i>	1.026	149	966	2.820	574	144	3.174	2.891
1. Logede	57	14	54	180	51	12	152	239
2. Kuwayuhan	72	18	117	423	58	15	356	400
3. Kedawung	103	18	94	567	104	31	401	634
4. Pejagoan	109	9	127	296	64	11	327	363
5. Kebulusan	79	5	156	268	29	14	311	288
6. Aditirto	75	3	17	199	30	5	288	57
7. Karangpoh	80	1	185	46	16	1	344	8
8. Jemur	93	15	51	296	36	20	203	325
9. Prigi	47	-	36	86	67	-	213	22
10. Kebagoran	91	30	15	58	22	17	157	86
11. Pengaringan	48	8	5	6	1	4	66	11
12. Peniron	122	23	87	342	92	13	291	385
13. Watulawang	50	5	22	53	4	1	65	73

Sumber Data : UPTD BPPKB Kec. Pejagoan

**Tabel : 4.2.3 Banyaknya Bukan Peserta KB Tahun 2011
Kecamatan Pejagoan Dirinci Per Desa**

Desa / Kelurahan	Hamil	Ingin Anak Segera	Ingin Anak Ditunda	Tidak Ingin Anak Lagi
(1)	(2)	(3)	(4)	(5)
<i>Jumlah Tahun 2009</i>	289	477	442	570
<i>Jumlah Tahun 2010</i>	276	491	479	542
<i>Jumlah</i>	319	513	496	480
1. Logede	22	32	34	36
2. Kuwayuhan	24	108	51	53
3. Kedawung	38	67	73	111
4. Pejagoan	30	77	70	32
5. Kebulusan	31	48	57	41
6. Aditirto	24	30	29	19
7. Karangpoh	31	23	20	32
8. Jemur	30	33	59	40
9. Prigi	15	27	17	14
10. Kebagoran	13	24	8	25
11. Pengaringan	3	4	9	4
12. Peniron	47	33	60	62
13. Watulawang	11	7	9	11

Sumber Data : UPTD BPPKB Kec. Pejagoan

Tabel : 4.3.1 **Banyaknya Penduduk Menurut Agama Yang Di Anut Dirinci Per Desa**

Desa / Kelurahan	Agama					Jumlah
	Islam	Kristen Katolik	Krinten Protestan	Hindu	Budha	
(1)	(2)	(3)	(4)	(5)	(6)	(7)
<i>Jumlah Tahun 2009</i>						
<i>Jumlah Tahun 2010</i>	56898	201	13	2	0	57114
Jumlah	47.426	201	13	2	0	47.642
1. Logede	3.036	7	-	-	-	3.043
2. Kuwayuhan	6.234	-	-	-	-	6.234
3. Kedawung	8.567	15	-	2	-	8.584
4. Pejagoan	5.329	30	-	-	-	5.359
5. Kebulusan	4.275	-	-	-	-	4.275
6. Aditirto	2.467	-	-	-	-	2.467
7. Karangpoh	2.759	12	13	-	-	2.784
8. Jemur	4.471	-	-	-	-	4.471
9. Prigi	1.808	-	-	-	-	1.808
10. Kebagoran	1.631	4	-	-	-	1.635
11. Pengaringan	411	133	-	-	-	544
12. Peniron	5.491	-	-	-	-	5.491
13. Watulawang	947	-	-	-	-	947

Sumber Data : KUA Kec. Pejagoan

Tabel : 4.3.2 **Banyaknya Sarana Tempat Ibadah
Dirinci Per Desa**

Desa / Kelurahan	Masjid	Musholla	Gereja	Wihara	Pura
(1)	(2)	(3)	(4)	(5)	(6)
<i>Jumlah Tahun 2009</i>	42	176	1	0	0
<i>Jumlah Tahun 2010</i>	42	176	1	0	0
<i>Jumlah</i>	38	161	1	0	0
1. Logede	2	9	-	-	-
2. Kuwayuhan	6	13	-	-	-
3. Kedawung	6	27	-	-	-
4. Pejagoan	4	18	-	-	-
5. Kebulusan	2	14	-	-	-
6. Aditirto	2	11	-	-	-
7. Karangpoh	2	7	-	-	-
8. Jemur	3	23	-	-	-
9. Prigi	3	5	-	-	-
10. Kebagoran	2	4	-	-	-
11. Pengaringan	1	1	1	-	-
12. Peniron	4	27	-	-	-
13. Watulawang	1	2	-	-	-

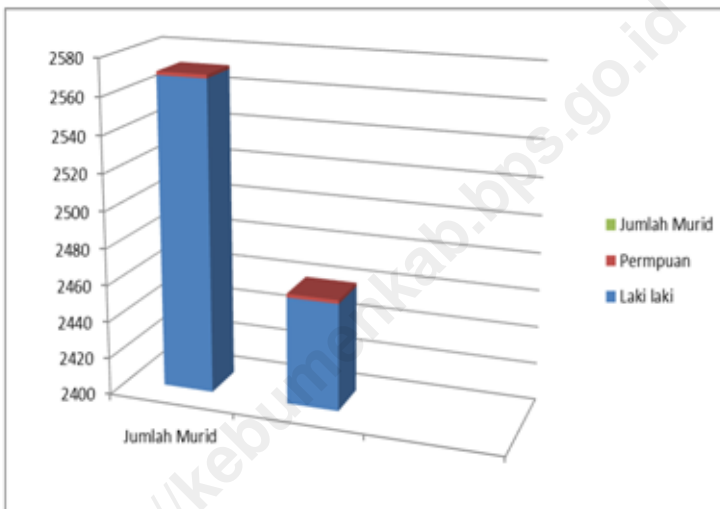
Sumber Data : KUA Kec. Pejagoan

Tabel : 4.3.3 Banyaknya Kejadian Nikah Talak Cerai Dan Rujuk Dirinci Per Desa Di Kecamatan Pejagoan

Desa / Kelurahan	Jumlah			
	Nikah	Talak	Cerai	Rujuk
(1)	(2)	(3)	(4)	(5)
<i>Jumlah Tahun 2009</i>	600	15	43	
<i>Jumlah Tahun 2010</i>	700	14	43	0
<i>Jumlah</i>	600	15	43	0
1. Logede	55	1	4	0
2. Kuwayuhan	116	2	7	0
3. Kedawung	47	0	6	0
4. Pejagoan	74	2	4	0
5. Kebulusan	30	1	9	0
6. Aditirto	32	2	1	0
7. Karangpoh	27	2	4	0
8. Jemur	55	1	1	0
9. Prigi	23	1	1	0
10. Kebagoran	87	2	3	0
11. Pengaringan	25	0	3	0
12. Peniron	13	0	0	0
13. Watulawang	16	1	0	0

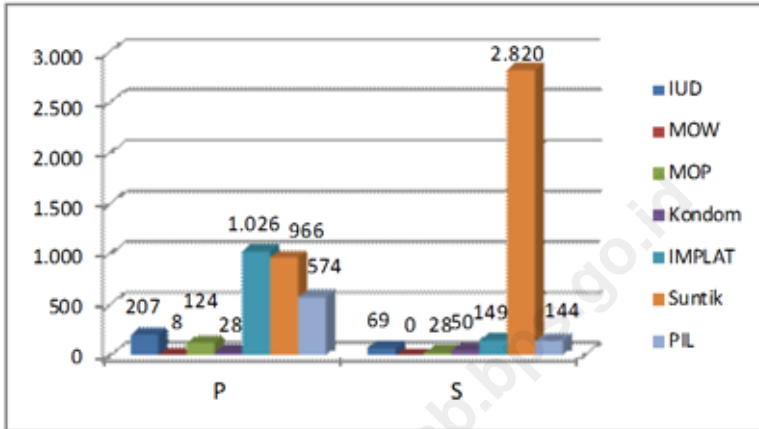
Sumber Data : KUA Kec. Pejagoan

Grafik : 4.1.1
Jumlah Murid SD Menurut Jenis Kelamin



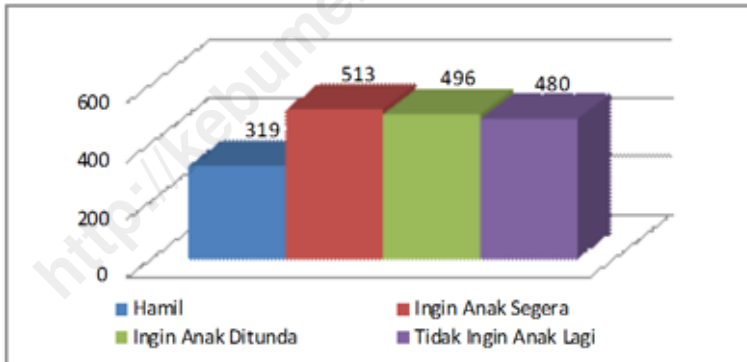
Grafik : 4.2.1

Banyaknya Peserta KB Menurut Jenisnya

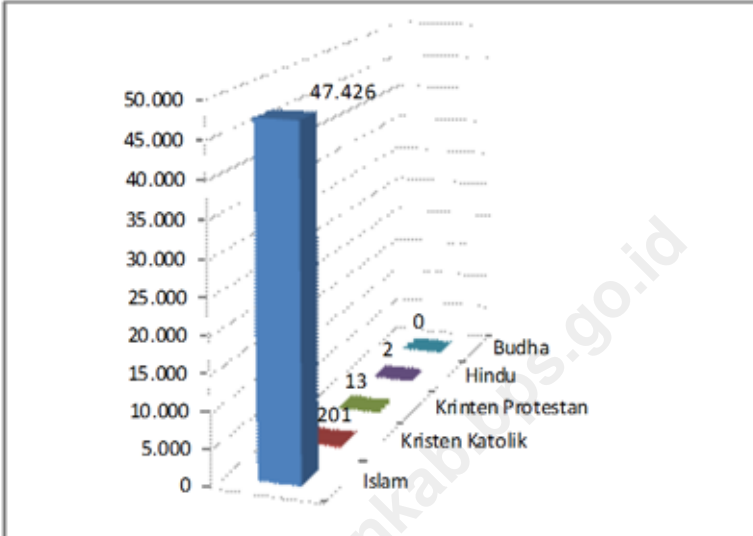


Grafik : 4.2.2

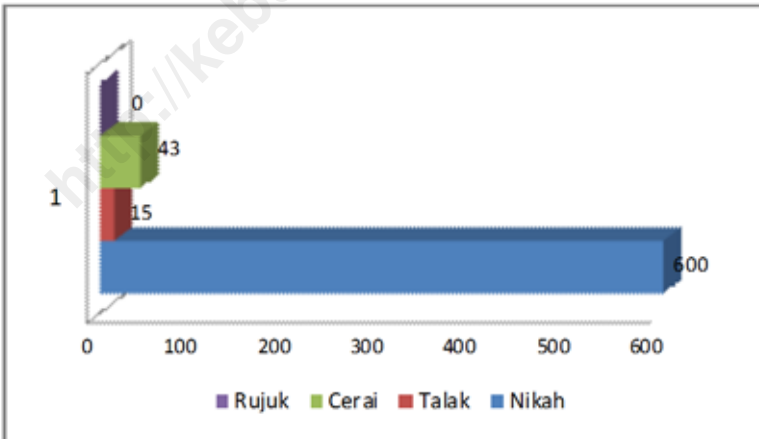
Banyaknya Bukan Peserta KB Tahun 2009



Grafik : 4.3.1
Banyaknya Penduduk Menurut Agama



Grafik : 4.3.1
Banyaknya Kejadian Nikah Talak Cerai Dan Rujuk



Tabel : 5.1
Banyaknya Keluarga Tani Menurut
Penguasaan Lahandan Buruh Tani
Dirinci Per Desa

Desa / Kelurahan	Kepala Keluarga (KK) Tani	Jumlah Keluarga Tani (Orang)				Total
		Pemilik Lahan Tidak Menggarap	Pemilik Lahan Menggarap	Penggarap	Buruh Tani	
(1)	(2)	(3)	(4)	(5)	(6)	(7)
<i>Jumlah Tahun 2009</i>	9244	1916	3771	2592	2625	10884
<i>Jumlah Tahun 2010</i>	9244	1916	3771	2592	2625	10884
Jumlah	9244	1916	3771	2592	2625	10884
1. Logede	250	10	100	60	318	488
2. Kuw ayuhan	1415	-	-	411	715	1126
3. Kedaw ung	2025	15	1406	164	184	1769
4. Pejagoan	514	772	555	26	100	1453
5. Kebulusan	395	18	80	280	25	403
6. Aditirto	642	246	50	396	306	998
7. Karangpoh	657	3	113	442	176	734
8. Jemur	900	750	250	-	100	1100
9. Prigi	375	100	260	275	65	700
10. Kebagoran	386	-	351	20	100	471
11. Pengaringan	172	-	106	31	140	277
12. Peniron	1287	2	500	487	396	1365
13. Watulaw ang	226	-	-	-	-	-

Sumber : UPTD DISTANAK Kec. Pejagoan

Tabel : 5.2 **Banyaknya Kelompok Tani Menurut Jenisnya Dirinci Per Desa**

Desa / Kelurahan	Jumlah Kelom- pok Tani	Tani Dew asa		Tani Wanita		Taruna Tani	
		Jml. Kel	Jml. Anggota	Jml. Kel	Jml. Anggota	Jml. Kel	Jml. Anggota
(1)	(2)	(3)	(4)	(5)	(6)	(7)	(8)
<i>Jumlah Tahun 2009</i>	38	38	1982	0	0	0	0
<i>Jumlah Tahun 2010</i>	38	38	1982	0	0	0	0
Jumlah	38	38	1982	0	0	0	0
1. Logede	4	4	173	-	-	-	-
2. Kuwayuhan	-	-	-	-	-	-	-
3. Kedawung	5	5	176	-	-	-	-
4. Pejagoan	-	-	-	-	-	-	-
5. Kebulusan	7	7	584	-	-	-	-
6. Aditirto	-	-	-	-	-	-	-
7. Karangpoh	-	-	-	-	-	-	-
8. Jemur	3	3	92	-	-	-	-
9. Prigi	-	-	-	-	-	-	-
10. Kebagoran	6	6	344	-	-	-	-
11. Pengaringan	5	5	108	-	-	-	-
12. Peniron	8	8	505	-	-	-	-
13. Watulawang	-	-	-	-	-	-	-

Sumber : UPTD DISTANAK Kec. Pejagoan

Tabel : 5.3 **Banyaknya Populasi Ternak Besar Dan Ternak Kecil Menurut Jenisnya Dirinci Per Desa**

Desa / Kelurahan	Ternak Besar				Ternak Kecil		
	Sapi Perah	Sapi Biasa	Kerbau	Kuda	Kambing	Domba	Babi
(1)	(2)	(3)	(4)	(5)	(6)	(7)	(8)
<i>Jumlah Tahun 2009</i>	0	749	25	8	2169	89	0
<i>Jumlah Tahun 2010</i>	0	818	23	8	2565	89	0
Jumlah	0	2046	34	15	2705	20	0
1. Logede	-	48	2	-	50	0	-
2. Kuw ayuhan	-	105	7	6	275	0	-
3. Kedaw ung	-	70	-	2	160	0	-
4. Pejagoan	-	17	-	2	135	0	-
5. Kebulusan	-	29	1	1	51	0	-
6. Aditirto	-	31	-	-	42	0	-
7. Karangpoh	-	10	-	-	114	20	-
8. Jemur	-	81	-	-	550	-	-
9. Prigi	-	61	-	1	51	0	-
10. Kebagoran	-	294	3	-	631	0	-
11. Pengaringan	-	110	-	-	155	0	-
12. Peniron	-	1007	21	3	451	0	-
13. Watulaw ang	-	183	-	-	40	0	-

Sumber : Potensi Desa Kec. Pejagoan

Tabel : 5.4 **Banyaknya Populasi Unggas**
Menurut Jenisnya
Dirinci Per Desa

Desa / Kelurahan	Jumlah Unggas			
	Ayam	Bebek	Angsa	Entok
(1)	(2)	(3)	(4)	(5)
<i>Jumlah Tahun 2009</i>	19.935	2.030	18	47
<i>Jumlah Tahun 2010</i>	19.935	2.030	18	47
Jumlah	36.269	4.620	17	234
1. Logede	1.500	750	0	0
2. Kuwayuhan	8.670	810	0	0
3. Kedawung	5.177	1.194	0	0
4. Pejagoan	5.672	156	0	0
5. Kebulusan	460	150	0	3
6. Aditirto	1.500	225	0	0
7. Karangpoh	620	110	0	0
8. Jemur	6.800	250	0	28
9. Prigi	460	150	0	0
10. Kebagoran	2.600	300	6	200
11. Pengaringan	270	0	11	0
12. Peniron	2.220	525	0	3
13. Watulawang	320	0	0	0

Sumber : Potensi Desa Kec. Pejagoan

**Banyaknya Peralatan Pertanian (Alsintan)
Menurut Pemiliknya Dirinci Per Desa**

Desa / Kelurahan	Jumlah Huller			Hand Sprayer		
	Milik Petani	Milik Dinas	Milik Swasta	Milik Petani	Milik Dinas	Milik Swasta
(1)	(2)	(3)	(4)	(5)	(6)	(7)
<i>Jumlah Tahun 2009</i>	22	0	225	1	0	0
<i>Jumlah Tahun 2010</i>	22	0	225	1	0	0
Jumlah	22	0	225	1	0	0
1. Logede	4	-	4	-	-	-
2. Kuwayuhan	1	-	4	-	-	-
3. Kedawung	1	-	9	-	-	-
4. Pejagoan	1	-	2	-	-	-
5. Kebulusan	1	-	14	-	-	-
6. Aditirto	2	-	6	-	-	-
7. Karangpoh	1	-	5	-	-	-
8. Jemur	2	-	10	-	-	-
9. Prigi	1	-	8	-	-	-
10. Kebagoran	1	-	33	-	-	-
11. Pengaringan	1	-	11	1	-	-
12. Peniron	5	-	107	-	-	-
13. Watulawang	1	-	12	-	-	-

Sumber : UPTD DISTANAK Kec. Pejagoan

Tabel : 6.1 Ada Tidaknya Kelompok
Pertokoan, Bangunan Pasar
Dan Pasar Tanpa Bangunan Dirinci Per Desa

Desa / Kelurahan	Kelompok Pertokoan	Bangunan Pasar Permanen/Semi Permanen	Pasar Tanpa Bangunan Permanen
(1)	(2)	(3)	(4)
1. Logede	Tidak ada	Tidak ada	Tidak ada
2. Kuw ayuhan	Tidak ada	Tidak ada	Tidak ada
3. Kedaw ung	Tidak ada	Tidak ada	Tidak ada
4. Pejagoan	Ada	Ada	Tidak ada
5. Kebulusan	Tidak ada	Tidak ada	Tidak ada
6. Aditirto	Tidak ada	Tidak ada	Tidak ada
7. Karangpoh	Tidak ada	Tidak ada	Tidak ada
8. Jemur	Tidak ada	Tidak ada	Tidak ada
9. Prigi	Tidak ada	Tidak ada	Tidak ada
10. Kebagoran	Tidak ada	Tidak ada	Tidak ada
11. Pengaringan	Tidak ada	Tidak ada	Tidak ada
12. Peniron	Tidak ada	Ada	Ada
13. Watulaw ang	Tidak ada	Tidak ada	Tidak ada

Sumber Data : Potensi Desa 2011 Kec. Pejagoan

Tabel : 6.2 Banyaknya Usaha Perdagangan Menurut Jenis
Dirinci Per Desa

Desa / Kelurahan	Super Market/ Pasar Sw alayan/ Toserba, Mini Market	Warung/ Kedai Makanan	Toko/Warung Kelontong
(1)	(2)	(3)	(4)
<i>Jumlah Tahun 2009</i>	2	101	230
<i>Jumlah Tahun 2010</i>	2	101	230
Jumlah	2	101	233
1. Logede	-	20	3
2. Kuw ayuhan	-	8	26
3. Kedaw ung	-	6	17
4. Pejagoan	2	16	8
5. Kebulusan	-	20	30
6. Aditirto	-	1	30
7. Karangpoh	-	4	27
8. Jemur	-	4	38
9. Prigi	-	4	7
10. Kebagoran	-	1	10
11. Pengaringan	-	3	5
12. Peniron	-	10	24
13. Watulaw ang	-	4	8

Sumber Data : Potensi Desa 2011 Kec. Pejagoan

“Membangun data itu sulit dan mahal. Tapi akan lebih sulit dan mahal membangun tanpa data”

Publikasi Statistik Kecamatan Pejagoan Tahun 2012 Merupakan sumber informasi untuk berbagai kebutuhan perencanaan dan perumusan kebijakan pembangunan semua informasi yang tercantum dalam buku ini merupakan data yang diterbitkan secara berkala atau data series oleh BPS.

Data yang terhimpun dalam buku ini bersumber pada data primer dan data seunder yang berasal dari instansi pemerintah dan swasta

Melalui publikasi ini, pembaca akan mendapatkan informasi datadari berbagai sektor dan subsektor yang ada di Kecamatan Pejagoan



KABUPATEN KEBUMEN

BPS Kabupaten Kebumen

Jl.Arunghinang No 17 A Telp/Fax : (0287) 381163 Email : bps3305@telkom.net