

Katalog : 1102001-7174020

KECAMATAN KOTAMOBAGU TIMUR DALAM ANGKA

Kotamobagu Timur Subdistrict in Figures **2016**



**BADAN PUSAT STATISTIK
KOTA KOTAMOBAGU**
Statistics of Kotamobagu Municipality

KECAMATAN KOTAMOBAGU TIMUR DALAM ANGKA

Kotamobagu Timur Subdistrict in Figures **2016**



KECAMATAN KOTAMOBAGU TIMUR DALAM ANGKA 2016
KOTAMOBAGU TIMUR SUBDISTRICT IN FIGURES 2016

Katalog Dalam Terbitan / *Catalog in Publishes*

ISBN : 978-602-1073-42-1

No. Publikasi : 71746.1604

Katalog/*Catalog* : 1102001.7174020

Ukuran Buku / **Book Size** : 16,5 Cm x 21,5 Cm

Jumlah Halaman / Number Of Pages : 67 + xv Halaman / **Pages**

Naskah / Manuscript :

Koordinator Statistik Kecamatan Kotamobagu Timur

Statistics Coordinator Of Kotamobagu Timur Subdistrict

Penyunting / Editor :

Koordinator Statistik Kecamatan Kotamobagu Timur

Statistics Coordinator Of Kotamobagu Timur Subdistrict

Sampul / Cover :

Seksi Integrasi Pengolahan Dan Diseminasi Statistik

Processing Integrated and Statistics Dissemination Section

Tim Penyusun / Team Work :

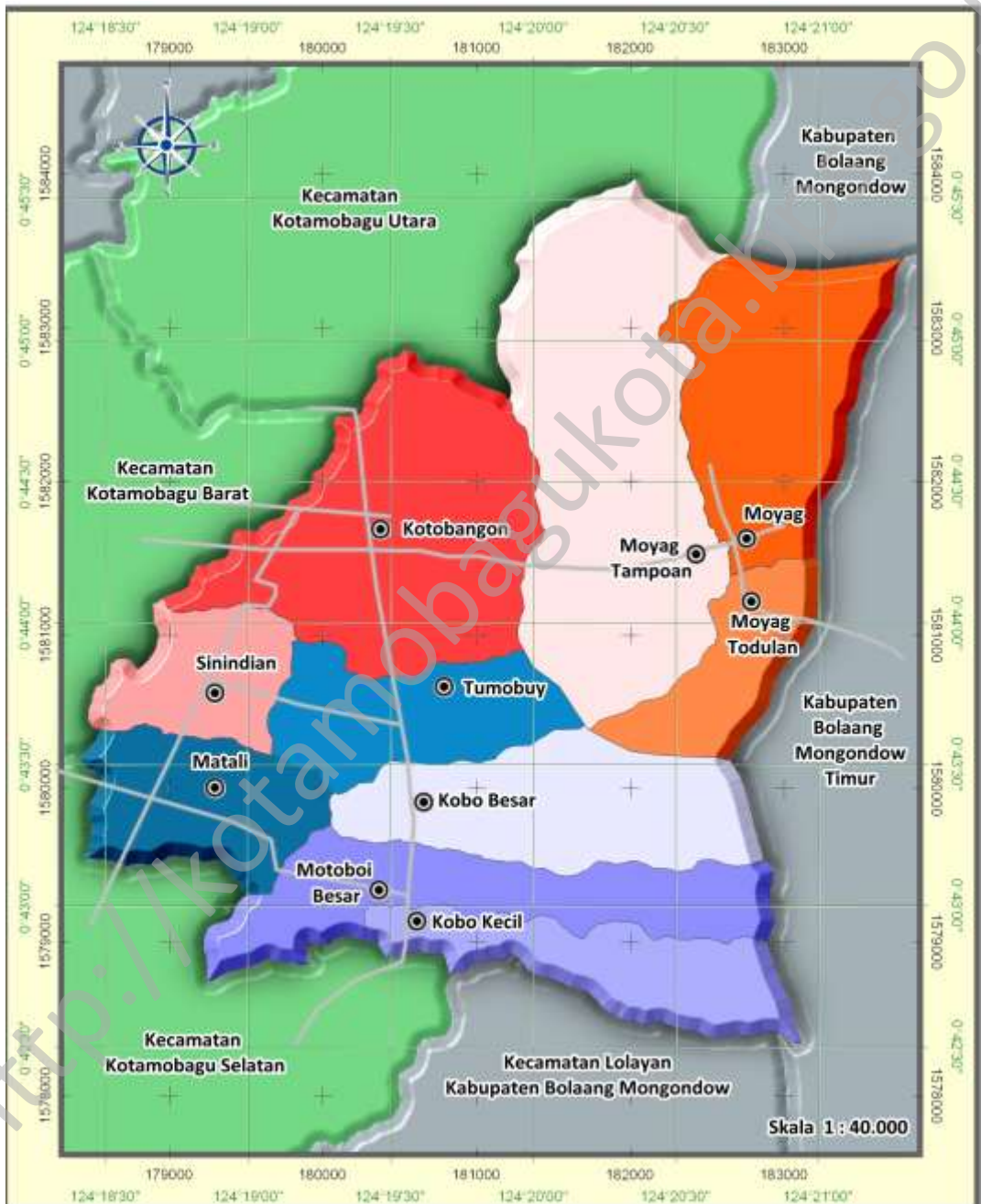
Seksi Integrasi Pengolahan Dan Diseminasi Statistik

Processing Integrated and Statistics Dissemination Section

Dilarang mengumumkan, mendistribusikan, mengomunikasikan, dan/atau menggandakan sebagian atau seluruh isi buku ini untuk tujuan komersial tanpa izin tertulis dari Badan Pusat Statistik

Prohibited to announce, distribute, communicate, and/or copy part or all of this book for commercial purpose without permission from BPS-Statistics Indonesia

PETA KECAMATAN KOTAMOBAGU TIMUR





KATA PENGANTAR

Dengan memanjatkan puji dan syukur kehadiran ALLAH SWT atas karunia dan penyertaannya, publikasi ini dapat selesai penyusunannya.

Publikasi ini merupakan kelanjutan dari tahun-tahun sebelumnya yang berisi gambaran tentang keadaan geografi, sosial dan ekonomi Kecamatan Kotamobagu Timur yang dikemas secara menyeluruh dan komprehensif.

Disadari bahwa publikasi ini dapat terwujud berkat adanya bantuan dari berbagai pihak teristimewa kepada Bapak Kepala Badan Pusat Statistik Kota Kotamobagu dan Camat Kotamobagu Timur yang senantiasa memberi saran, dukungan dan pertimbangan. Oleh sebab itu kepada semua pihak yang telah memberikan perhatian sehingga buku ini dapat diterbitkan, disampaikan ucapan terima kasih dan penghargaan yang sebesar-besarnya.

Disamping itu, kami menyadari data yang disajikan dalam publikasi ini masih banyak mengandung kekurangan dan berbagai keterbatasan, karenanya diharapkan kritik dan saran yang membangun guna penyempurnaan publikasi ditahun mendatang.

Harapan kami buku ini akan memberikan manfaat yang besar kepada seluruh khalayak pembaca.

Kotobagon, Juli 2016
Koordinator Statistik Kecamatan
Kotamobagu Timur

Yuni Wulandari, A.Md
Nip. 19850601 201301 2 014

DAFTAR ISI / CONTENTS

Lembar Judul / <i>Title Page</i>	i
Katalog / <i>Catalogue</i>	ii
Peta Kecamatan Kotamobagu Timur/ <i>Kotamobagu Timur's Map</i>	iii
Kata Pengantar / <i>Preface</i>	iv
Daftar Isi / <i>Contents</i>	v
Daftar Tabel / <i>List of Tables</i>	vi
Singkatan / <i>Glossary</i>	xii
Penjelasan Umum / <i>Explanatory Notes</i>	xiv
Struktur Organisasi Kantor Kecamatan Kotamobagu Timur	xv
1..Keadaan Geografi <i>Geographical Situation</i>	1
2. Pemerintahan <i>Government</i>	8
3. Penduduk dan Ketenagakerjaan <i>Population and Employment</i>	14
4. Sosial <i>Social</i>	20
5. PERTANIAN <i>Agriculture</i>	36
6. INDUSTRI <i>Industry</i>	53
7. Perdagangan <i>Trade</i>	56
8. PARIWISATA <i>TOURISM</i>	60
9. KEUANGAN <i>Finanace</i>	63

DAFTAR TABEL / CONTENTS

1.1 KONDISI GEOGRAFIS/ <i>GEOGRAPHICAL CONDITION</i>	
1.1.1 Batas-Batas Wilayah Kecamatan Kotamobagu Timur	2
1.1.2 Jarak Dan Waktu Tempuh Di Kecamatan Kotamobagu Timur <i>Distance And long Ride Kotamobagu Timur Discrit 2013</i>	3
1.1.3 Ketinggian Diatas Permukaan Laut Menurut Desa Di Kecamatan Kotamobagu Timur <i>Height of Sea Level by Villages 2013</i>	4
1.1.4 Jarak dari Ibukota Kecamatan ke Ibukota Kabupaten d Kota Kotamobagu	5
1.1.5 Geografis dan Iklim Di Kecamatan Kotamobagu Timur 2013	6
1.1.6 Nama Sungai Menurut Kelurahan Di Kecamatan Kotamobagu Timur <i>Area by vilage in west Kotamobagu Timur Discrit 2013</i>	7
2.1 PEMERINTAHAN/ <i>GOVERNMENT</i>	8
2.1.1 Jumlah Lingkungan, RW, dan RT Di Kecamatan Kotamobagu Timur, 2015 <i>Total of Villages, RW and RT By Vilage in Kotamobagu Timur Discrit , 2015</i>	10
2.1.2 Nama Kepala Desa dan Type Desa Di Kecamatan Kotamobagu Timur, 2015 <i>Heads of Villages and Villages Type in Kotamobagu Timur Subdistrict, 2015</i>	11
2.1.3 Status Hukum dan Tahun Terbentuk Desa Di Kecamatan Kotamobagu Timur, 2015 <i>Law Status and Village Classification In Kotamobagu Timur Subdistrict, 2015</i>	12
2.1.4 Jumlah Hansip dan Linmas Di Kecamatan Kotamobagu Timur, 2015 <i>Total of Hansip and Linmas in Kotamobagu Timur Subdistrict by vilage, 2015</i>	13
3.1 PENDUDUK <i>Population</i>	14
3.1.1 Jumlah Penduduk dan Laju Pertumbuhan Penduduk Menurut Kecamatan di Kotamobagu, 2010,2014, dan 2015 <i>Population and Population Growth Rate by Subdistrict in Kotamobagu, 2010, 2014, 2015</i>	16

DAFTAR TABEL / CONTENTS

3.1.2 Jumlah Penduduk dan Rasio Jenis Kelamin Menurut Kelurahan Di Kecamatan Kotamobagu Timur, 2015 <i>Population and Sex Ratio by Villages in Kotamobagu Timur Subdistrict, 2015</i>	17
3.1.3 Jumlah Penduduk, Rumah Tangga, dan Peduduk per Rumah Tangga Menurut Kelurahan di Kecamatan Kotamobagu Timur, 2015 <i>Total Population, Household and Population per Household in Kotamobagu Timur Subdistrict, 2015</i>	18
3.1.4 Jumlah Penduduk Menurut Kelompok Umur dan Jenis Kelamin di Kecamatan Kotamobagu Timur, 2015 <i>Population by Age Group and Sex in Kotamobagu Timur Subdistrict, 2015</i>	19
4. SOSIAL <i>Social</i>	20
4.1 Pendidikan/ <i>Education</i>	22
4.1.1 Jumlah Sekolah Menurut Jenjang Pendidikan dan Status di Kecamatan Kotamobagu Timur, 2015 <i>Total of School by Level Education and Status in Kotamobagu Timur Subdistrict, 2015</i>	22
4.1.2 Jumlah Murid, Guru, dan Rasio Murid Terhadap Gurudi Kecamatan Kotamobagu Timur, 2015 <i>Total of Pupils, Teachers, and School-Teacher Ratio by Level Education in Kotamobagu Timur Subdistrict, 2015</i>	23
4.2 Kesehatan	24
4.2.1 Jumlah Fasilitas Kesehatan di Kecamatan Kotamobagu Timur, 2015 <i>Number of Health Facilities in Kotamobagu Timur Subdistrict, 2015</i>	24
4.2.2 Jumlah Fasilitas Kesehatan di Kecamatan Kotamobagu Timur, 2015 <i>Number of Health Facilities in Kotamobagu Timur Subdistrict, 2015</i>	25
4.2.3 Persentase Perempuan Yang Melahirkan Anak Lahir Hidup (ALH) Menurut Kelurahan/Desa dan Penolong Proses Kelahiran di Kecamatan Kotamobagu Timur, 2015 <i>Percentage of Who gave birth to Children Ever Born by Village and Birth Attendant in Kotamobagu Timur Subdistrict,2015</i>	26

DAFTAR TABEL / CONTENTS

4.2.4	Persentase Balita Yang Pernah Mendapat Imunisasi Menurut Kelurahan dan Jenis Imunisasi di Kotamobagu Timur, 2015 <i>Percentage of Children Under Five Years Who Had Immunization by Village and Type of Immunization in Kotamobagu Timur Subdistrict, 2015</i>	27
4.2.5	Jumlah Kasus 10 Penyakit Terbanyak di Kecamatan Kotamobagu Timur, 2015 <i>Number of Cases of the 10 Most Diseases in Kotamobagu Timur Subdistrict, 2015</i>	28
4.2.6	Jumlah Bayi Lahir, Bayi Berat Badan Lahir Rendah (BBLR), BBLR Dirujuk, dan Bergizi Buruk di Kecamatan Kotamobagu Timur, 2015 <i>Number of Births, Babies with Low Birth Weights (LBW), Treated LBW, and Malnutrition Cases in Kotamobagu Timur Subdistrict, 2015</i>	29
4.2.7	Jumlah Ibu Hamil, Melakukan Kunjungan K1, Melakukan Kunjungan K4, Kurang Energi Kronis (KEK), dan Mendapat Tablet Zat Besi (Fe) di Kecamatan Kotamobagu Timur, 2015 <i>Number of Pregnant Women, Those with One Visit and four Visits of Antenatal Care, Chronic Energy Deficiency (CED), and Receiving Iron Supplement in Kotamobagu Timur Subdistrict, 2011–2015</i>	30
4.2.8	Jumlah Kasus HIV/AIDS, IMS, DBD, Diare, TB, dan Malaria Menurut Kelurahan di Kecamatan Kotamobagu Timur, 2015 <i>Number of Cases of HIV/AIDS, Sexually Transmitted Infection, Dengue Fever, Diarrhea, Tuberculosis (TB) and Malaria by Villages in Kotamobagu Timur Subdistrict, 2015</i>	31
4.2.9	Jumlah Pasangan Usia Subur dan Peserta KB Aktif Menurut Kelurahan di Kecamatan Kotamobagu Timur, 2015 <i>Number of Eligible Couples and Family Planning Participants by Villages in Kotamobagu Timur Subdistrict, 2015</i>	32
4.3	AGAMA/RELIGION.....	34
4.3.1	Jumlah Penduduk Menurut Agama yang Dianut di Kecamatan Kotamobagu Timur, 2011-2105 <i>Population by Religion in Kotamobagu Timur Subdistrict, 2011-2015</i>	34
4.3.2	Jumlah Tempat Peribadatan di Kecamatan Kotamobagu Timur, 2015 <i>Number of Worship Facilities in Kotamobagu Timur Subdistrict, 2015</i>	35
5.	PERTANIAN <i>Agriculture</i>	36
5.1	TANAMAN PANGAN/FOOD CROPS	38
5.1.1	Potensi Lahan Jagung dan Kedelai di Kecamatan Kotamobagu Timur, 2011-2015 <i>Potential Area of Corn and Soy beans in Kotamobagu Timur Subdistrict, 2011-2015</i>	38

DAFTAR TABEL / CONTENTS

5.1.2 Potensi Lahan Jagung dan Kedelai di Kecamatan Kotamobagu Timur, 2011-2015 <i>Potential Area of Corn and Soy beans in Kotamobagu Timur Subdistrict, 2011-2015</i>	39
5.1.3 Luas Panen Padi Sawah dan Padi Ladang di Kecamatan Kotamobagu Timur, 2011-2015 <i>Harvested Area of Wetland and Dry Land in Kotamobagu Timur Subdistrict, 2011-2015</i>	40
5.1.4 Luas Panen Jagung, Kedelai, Kacang Tanah, Kacang Hijau, Ubi Kayu, Ubi Jalar di Kecamatan Kotamobagu Timur, 2011-2015 <i>Harvested Area of Maize, Soybean, Peanut, Mungbean, Cassava, and Sweet Potato in Kotamobagu Timur Subdistrict, 2011-2015</i>	41
5.1.5 Luas Panen, Produksi dan Produktivitas Padi Sawah di Kecamatan Kotamobagu Timur, 2011-2015 <i>Harvested Area, Production and Productivity of Wetland Rice in Kotamobagu Timur Subdistrict, 2011-2015</i>	42
5.1.6 Luas Panen, Produksi dan Produktivitas Jagung di Kecamatan Kotamobagu Timur, 2011-2015 <i>Harvested Area, Production and Productivity of Corn in Kotamobagu Timur Subdistrict, 2011-2015</i>	43
5.1.7 Luas Panen, Produksi dan Produktivitas Kedelai di Kecamatan Kotamobagu Timur, 2011-2015 <i>Harvested Area, Production and Productivity of Soybeans in Kotamobagu Timur Subdistrict, 2011-2015</i>	44
5.1.8 Luas Panen, Produksi dan Produktivitas Kacang Tanah di Kecamatan Kotamobagu Timur, 2011-2015 <i>Harvested Area, Production and Productivity of Peanuts in Kotamobagu Timur Subdistrict, 2011-2015</i>	45
5.1.9 Luas Panen, Produksi dan Produktivitas Kacang Hijau di Kecamatan Kotamobagu Timur, 2011-2015 <i>Harvested Area, Production and Productivity of Mung Beans in Kotamobagu Timur Subdistrict, 2011-2015</i>	46
5.1.10 Luas Panen, Produksi dan Produktivitas Ubi Kayu di Kecamatan Kotamobagu Timur, 2011-2015 <i>Harvested Area, Production and Productivity of Cassava in Kotamobagu Timur Subdistrict, 2011-2015</i>	47

DAFTAR TABEL / CONTENTS

5.1.11 Luas Panen, Produksi dan Produktivitas Ubi Jalar di Kecamatan Kotamobagu Timur, 2011-2015 <i>Harvested Area, Production and Productivity of Sweet Potato in Kotamobagu Timur Subdistrict, 2011-2015</i>	48
5.2 PERKEBUNAN/ESTATE CROPS	49
5.2.1 Luas Tanaman Perkebunan Menurut Kecamatan dan Jenis Tanaman di Kota Kotamobagu (hektar), 2015 <i>Planted Area of Estate Crops by Subdistrict and Kind of Crop in Kotamobagu Timur Subdistrict (hectare), 2015</i>	49
5.2.2 Produksi Tanaman Perkebunan Menurut Jenis Tanaman di Kecamatan Kotamobagu Timur (ton), 2011-2015 <i>Production of Estate Crops by Kind of Crop in Kotamobagu Timur Subdistrict (ton), 2011-2015</i>	50
5.3 PETERNAKAN/LIVESTOCK	51
5.3.1 Populasi Ternak Menurut Jenis Ternak di Kecamatan Kotamobagu Timur, 2011-2015 <i>Livestock Population by Kind of Livestock in Kotamobagu Timur Subdistrict, 2011-2015</i>	51
5.3.2 Populasi Unggas Menurut Jenis Unggas di Kecamatan Kotamobagu Timur, 2011-2015 <i>Poultry Population by Kind of Poultry in Kotamobagu Timur Subdistrict, 2015</i>	52
5.4 PERIKANAN/FISHERY	53
5.4.1 Jumlah Rumah Tangga Usaha Budidaya Ikan dan Jenis Budidaya Menurut Desa/ Kelurahan di Kecamatan Kotamobagu Timur, 2013 <i>Poultry Population by Kind of Poultry in Kotamobagu Timur Subdistrict, 2013</i>	53
6. INDUSTRI <i>Industry</i>	54
6.1 Jumlah Industri Sedang dan Kecil/Kerajinan Rumah Tangga Di Kecamatan Kotamobagu Timur <i>Total Industry Moderate and small Industry House In Kotamobagu Timur Subdistrict 2013</i>	56
7. PERDAGANGAN <i>Trade</i>	57
7.1.1 Jumlah Pedagang di Kecamatan Kotamobagu Timur, 2011-2015 <i>Number of Merchants in Kotamobagu Timur Subdistrict, 2011-2015</i>	58

DAFTAR TABEL / CONTENTS

7.1.2 Jumlah Prasarana Pemasaran di Kecamatan Kotamobagu Timur, 2011-2015 <i>Total nrastructure Marketing in Kotamobagu Timur , 2011-2015</i>	59
7.1.3 Jumlah Koperasi Aktif di Kecamatan Kotamobagu Timur, 2011-2015 <i>Number Of Cooperation in Kotamobagu Timur , 2011-2015</i>	50
8. PARIWISATA <i>Tourism</i>	61
8.1.1 Jumlah Hotel dan Penginapan di Kecamatan Kotamobagu Timur, 2015 <i>Number of Hotel in Kotamobagu Timur , 2015</i>	62
8.1.2 Tujuan Wisata di Kecamatan Kotamobagu Timur, 2015 <i>Tourism in Kotamobagu Timur , 2015</i>	63
9. KEUANGAN <i>Finanace</i>	64
9.1.1 Sumber Penerimaan Desa, dan Nilainya Menurut Desa/Kelurahan Di Kecamatan Kotamobagu Timur 2013	66
9.1.2 Penetapan dan Realisasi PBB Di Kecamatan Kotamobagu Timur 2013	67

3. SINGKATAN

BENTOR	: Becak Dengan Motor
BKIA	: Balai Kesejahteraan Ibu dan Anak
BLT	: Bantuan Langsung Tunai
DI - DIII	: Diploma I - Diploma III
DPRD	: Dewan Perwakilan Rakyat Daerah
IUD	:
KASIE	: Kepala Seksi
KB	: Keluarga Berencana
KOPINRA	: Koperasi Induk Rakyat
KUD	: Koperasi Unit Desa
PBB	: Pajak Bumi dan bangunan
PEMILU	: Pemilihan Umum
PLKB	: Petugas Lapangan Keluarga Berencana
PLN	: Perusahaan Listrik Negara
PNS	: Pegawai Negeri Sipil
POLRI	: Kepolisian Republik Indonesia
PPK	: Panitia Pemilihan Kecamatan
PT	: Perguruan Tinggi
PU	: Pekerjaan Umum
PUS	: Pasangan Usia Subur
RT	: Rumah Tangga
RW	: Rukun Warga
S1	: Sarjana
S2	: Strata 2
S3	: Strata 3
SD	: Sekolah Dasar
SEKCAM	: Sekretaris Kecamatan
SLTA	: Sekolah Menengah Tingkat Atas
SLTP	: Sekolah Lanjutan Tingkat Pertama
TK	: Taman Kanak-Kanak
TNI	: Tentara Nasional Indonesia
TPI	: Tempat Pelelangan Ikan
TV	: Televisi
WARTEL	: Warung Telekomunikasi

3. GLOSSARY

<i>Pedicap by Motorbike</i>
<i>Public Hall for Child and Mother Welfare</i>
<i>Cash Direct Aid</i>
<i>Diploma</i>
<i>Local Parliament</i>
<i>Intra Utirene Device</i>
<i>Manager of Section</i>
<i>Family Planning</i>
<i>Public Main Cooperation</i>
<i>Village Unit Cooperation</i>
<i>Building and Land Tax</i>
<i>General Election</i>
<i>Surveyor of Family Planning</i>
<i>State Electric Municipality Enterprise</i>
<i>Civil Servant</i>
<i>Police</i>
<i>Subdistrict Electoral Committee</i>
<i>University</i>
<i>Public Work Division</i>
<i>Child Bearing Age Group</i>
<i>Household</i>
<i>Own Peoples Group</i>
<i>Graduate</i>
<i>Master</i>
<i>Doctor</i>
<i>Elementary School</i>
<i>Secretary of Subdistrict</i>
<i>Senior High School</i>
<i>Junior High School</i>
<i>Kinder Garten</i>
<i>Indonesian Armed Force</i>
<i>Place of Fish Auction</i>
<i>Television</i>
<i>Telecommunication Stand</i>

PENJELASAN UMUM/EXPLANATORY NOTES

Tanda-tanda, satuan-satuan, dan lain-lainnya yang digunakan dalam publikasi ini adalah sebagai berikut:

Symbols, measurement units, and acronyms which are used in this publication, are as follows:

1. TANDA-TANDA/SYMBOLS

Data tidak tersedia/ <i>Data not available</i>	: ...
Tidak ada atau nol / <i>Null or zero</i>	: –
Data dapat diabaikan/ <i>Data negligible</i>	: 0
Tanda decimal/ <i>Decimal point</i>	: ,
Data tidak dapat ditampilkan/ <i>Not applicable</i>	: NA
Angka perkiraan/ <i>Estimated figures</i>	: e
Angka sementara/ <i>Preliminary figures</i>	: x
Angka sangat sementara/ <i>Very preliminary figures</i>	: xx
Angka diperbaiki/ <i>Revised figures</i>	: r

2. SATUAN/UNITS

barel/ <i>barrel</i>	: 158,99 liter/ <i>litres</i> = 1/6,2898 m ³
hektar (ha)/ <i>hectare (ha)</i>	: 10 000 m ²
kilometer (km)/ <i>kilometres (km)</i>	: 1 000 meter/ <i>meters (m)</i>
knot/ <i>knot</i>	: 1,8523 km/jam (km/hour)
kuintal/ <i>quintal</i>	: 100 kg
KWh	: 1 000 Watt <i>hour</i>
MWh	: 1 000 KWh
liter (untuk beras)/ <i>litre (for rice)</i>	: 0,80 kg
ons/ <i>ounce</i>	: 28,31 gram/ <i>grams</i>
ton	: 1 000 kg

Satuan lain: buah, dus, butir, helai/lembar, kaleng, batang, pulsa, ton kilometer (ton-km), jam, menit, persen (%).

Other units: unit, pack, pieces, sheet, tin, pulse, ton-kilometres(ton-km), hour, minute, percent (%).

Perbedaan angka di belakang koma disebabkan oleh pembulatan angka.

The difference in decimal numbers is caused by rounding.

KONDISI
GEOGRAFIS

GEOGRAPHICAL
CONDITION

KOTAMOBAGU TIMUR



Iklm Tropis

Tekstur Tanah
Lempung Berpasir

Topografi
Dataran
Rendah

1.1 GEOGRAFI/GEOGRAPHY

Tabel 1.1.1 Batas-Batas Wilayah Kecamatan Kotamobagu Timur, 2015
Table *Peripheries of Kotamobagu Timur Subdistrict, 2015*

Bagian Position	Berbatasan Dengan Sides of ..
[1]	[2]
- Sebelah Utara North Position	Kec. Kotamobagu Utara Kotamobagu Utara dan Passi Barat Subdistrict
- Sebelah Selatan South Position	Kec. Kotamobagu Selatan Kotamobagu Selatan Subdistrict
- Sebelah Barat West Position	Kec. Kotamobagu Barat Kotamobagu Barat Subdistrict
- Sebelah Timur East Position	Kec. Modayag Barat Modayag Barat Subdistrict

Sumber : Kantor Kecamatan Kotamobagu Timur

Source : *Kotamobagu Timur Subdistrict - Office*

Tabel 1.1.2 Luas Wilayah Menurut Kelurahan Di Kecamatan Kotamobagu Timur, 2015
Table *Total Area by Villages in Kotamobagu Timur Subdistrict, 2015*

	Kelurahan Villages	Luas (km²) Total Area (square.km)	Persentase Percentage
	[1]	[2]	[3]
1.	Matali	1,56	5,18
2.	Motoboi Besar	2,85	9,47
3.	Kobo Kecil	3,9	12,96
4.	Moyag	8,69	28,87
5.	Kobo Besar	1,1	3,65
6.	Tumobuy	1,44	4,78
7.	Sinindian	0,75	2,49
8.	Kotobangon	2,47	8,21
9.	Moyag Tampoan	3,87	12,86
10.	Moyag Todulan	3,47	11,53
	Kotamobagu Timur	30,1	100

Sumber : Badan Pusat Statistik Kota Kotamobagu
 Source : *BPS-Statistics of Kotamobagu Municipality*

Tabel 1.1.3
Table

Tinggi Wilayah di Atas Permukaan Laut (DPL) Menurut Kelurahan di Kotamobagu Timur, 2015
Height Above Mean Sea Level (AMSL) by Villages in Kotamobagu Timur Sub-district, 2015

	Kelurahan Villages	Garis Lintang latitude	Garis Bujur Longitude	Tinggi Diatas Permukaan Laut Height of Sea Level [Meter]^r
	[1]	[2]	[3]	[4]
1.	Matali	0,723	124,31	350
2.	Motoboi Besar	0,723	124,32	279
3.	Kobo Kecil	0,715	124,32	289
4.	Moyag	0,723	124,34	433
5.	Kobo Besar	0,723	124,32	296
6.	Tumobuy	0,727	124,32	320
7.	Sinindian	0,729	124,32	249
8.	Kotobangon	0,739	124,32	288
9.	Moyag Tampoan	0,736	124,34	414
10.	Moyag Todulan	0,735	124,35	434

Sumber : Badan Pusat Statistik Kota Kotamobagu
Source : BPS-Statistics of Kotamobagu Municipality

Tabel 1.1.4
Table

Jarak dari Ibukota Kecamatan ke Ibukota Kabupaten di Kota Kotamobagu (km), 2015
Distance between Subdistrict Capital and Regency Capital in Kotamobagu Municipality (km), 2015

Kelurahan <i>Villages</i>	Jarak Ke ... (Km)/ <i>Distance to office...(Km)</i>	
	Kantor Kecamatan <i>Subdistrict Capital</i>	Kantor Walikota <i>Mayor Capital</i>
[1]	[2]	[3]
1. Matali	1,5	2,0
2. Motoboi Besar	3,0	2,5
3. Kobo Kecil	2,0	2,5
4. Moyag	1,0	1,5
5. Kobo Besar	0,8	1,5
6. Tumobuy	0,7	1,0
7. Sinindian	1,0	1,5
8. Kotobangon	0,1	0,8
9. Moyag Tampoan	1,3	1,8
10. Moyag Todulan	1,5	2,0

Sumber : Kantor Kecamatan Kotamobagu Timur
Source : Kotamobagu Timur Subdistrict - Office

Tabel 1.1.5 Geografis dan Iklim Di Kecamatan Kotamobagu Timur,2015
Table *Geographic and Climate in Kotamobagu Timur Subdistrict, 2015*

Uraian	Satuan	2015
(1)	(2)	(3)
Topografi	-	Dataran Rendah
Iklim	-	Tropis
Altitude	(m,dpl)	291
Tekstur Tanah	-	Lempung Berpasir
Letak Geografis		
- Bujur Timur	-	124,323
- Lintang Selatan	-	0,7

Sumber : Badan Pusat Statistik Kota Kotamobagu
 Source : *BPS-Statistics of Kotamobagu Municipality*

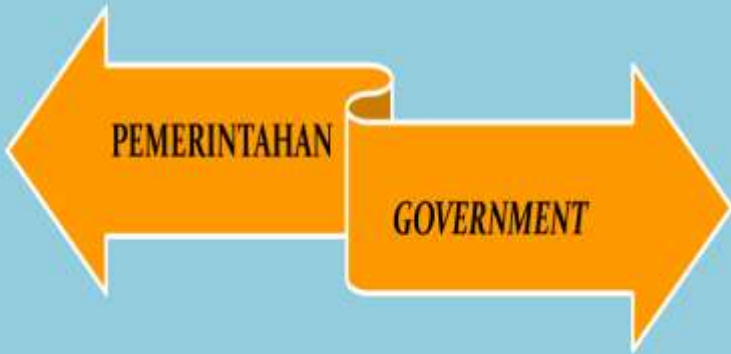
Tabel
Table

1.1.6 Nama Sungai Menurut Kelurahan Di Kecamatan Kotamobagu Timur, 2015
River by vilage in east Kotamobagu Timur Discrit, 2015

	Kelurahan <i>Villages</i>	Nama Sungai <i>River</i>
	[1]	[2]
1.	Matali	Sungai poyowa besar
2.	Motobo Besar	Sungai bonodon
3.	Kobo Kecil	Sungai osion i
4.	Moyag	Sungai osion 2
5.	Kobo Besar	Mongkonai
6.	Tumobuy	Molinow
7.	Sinindian	Sinindian
8.	Kotobangon	Itantang
9.	Moyag Tampoan	Bondon
10.	Moyag Todulan	1. Todulan 2. Lapan

Sumber : Badan Pusat Statistik Kota Kotamobagu

Source : *BPS-Statistics of Kotamobagu Municipality*



2



33 RW

112 RT



15 DUSUN

20 LINGKUNGAN

WILAYAH ADMINISTRATIF

<http://kotamobagukota.bps.go.id>

<http://kotamobagukota.bps.go.id>

2.1 WILAYAH ADMINISTRATIF/ADMINISTRATIVE AREA

Jumlah Lingkungan, RW, dan RT Di Kecamatan Kotamobagu Timur, 2015
Total of Villages, RW and RT By Vilage in Kotamobagu Timur Discrit 2015

Kelurahan Villages	Lingkungan Villages	Dusun	RW Own Peoples Group	RT Neighbor-hood Group
[1]	[2]	[3]	[4]	[5]
1. Matali	6	-	6	12
2. Motoboi Besar	-	-	4	8
3. Kobo Kecil	-	3	-	9
4. Moyag	-	6	-	14
5. Kobo Besar	2	-	4	8
6. Tumobuy	3	-	6	12
7. Sinindian	4	-	4	9
8. Kotobangon	5	-	9	22
9. Moyag Tampoan	-	3	-	9
10. Moyag Todulon	-	3	-	9
Jumlah / Total	20	15	33	112

Sumber : Kantor Kecamatan Kotamobagu Timur

Source : Kotamobagu Timur Subdistrict- Office

Tabel 2.1.2 Nama Kepala Desa dan Type Desa Di Kecamatan Kotamobagu Timur, 2015
Table Heads of Villages and Villages Type in Kotamobagu Timur Subdistrict, 2015

Kelurahan <i>Villages</i>	Nama Kepala Desa <i>Heads of Villages</i>	Type Desa <i>Villages Type</i>
[1]	[2]	[3]
1. Matali	Olha Monoarfa, S.Pd	Perkotaan
2. Motoboi Besar	Moh Zulfan Pombaile, SE	Perkotaan
3. Kobo Kecil	Repli M Ginintu, S.Sos	Perdesaan
4. Moyag	Rusdin Mamonto	Perdesaan
5. Kobo Besar	Rahman Makalalg	Kelurahan
6. Tumobuy	Yodi E Tumbelaka, SE	Perkotaan
7. Sinindian	Drs. Rolly Adati	Perkotaan
8. Kotobangon	Neni Triana Mokodompit, M.Pd.I	Perkotaan
9. Moyag Tampoan	Halidun Tunggil	Perdesaan
10. Moyag Todulan	Sartono Makalalag, SH	Perdesaan

Sumber : Kantor Kecamatan Kotamobagu Timur

Source : Kotamobagu Timur Subdistrict - Office

Tabel 2.1.3 Status Hukum dan Tahun Terbentuk Desa Di Kecamatan Kotamobagu Timur, 2015
Table *Law Status and Village Classification In Kotamobagu Timur Subdistrict, 2015*

Kelurahan <i>Village</i>	Status Hukum <i>Law Status</i>	Tahun Terbentuk <i>Newly Forming</i>
[1]	[2]	[3]
1. Matali	Definitif	
2. Motoboi Besar	Definitif	
3. Kobo Kecil	Definitif	
4. Moyag	Definitif	
5. Kobo Besar	Definitif	
6. Tumobuy	Definitif	
7. Sinindian	Definitif	
8. Kotobangon	Definitif	
9. Moyag Tampoan	Definitif	2008
10. Moyag Todulan	Definitif	2008

Sumber : Kantor Kecamatan Kotamobagu Timur

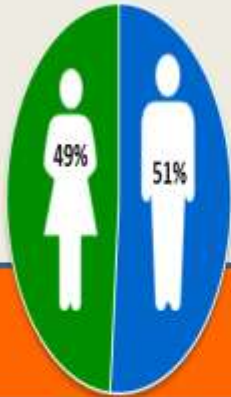
Source : Kotamobagu Timur Subdistrict - Office

Tabel 2.1.4 Jumlah Hansip dan Linmas Di Kecamatan Kotamobagu Timur, 2015
Table *Total of Hansip and Linmas in Kotamobagu Timur Subdistrict by village, 2015*

Kelurahan Villages	Jumlah Aparat Desa	Jumlah Hansip/Linmas
[1]		[2]
1. Matali	24	6
2. Motoboi Besar	17	8
3. Kobo Kecil	15	8
4. Moyag	25	7
5. Kobo Besar	14	7
6. Tumobuy	21	8
7. Sinindian	17	8
8. Kotobangon	36	10
9. Moyag Tampoan	17	6
10. Moyag Todulan	17	7
Jumlah / Total	203	75

Sumber : Kantor Kecamatan Kotamobagu Timur

Source : Kotamobagu Timur Subdistrict - Office

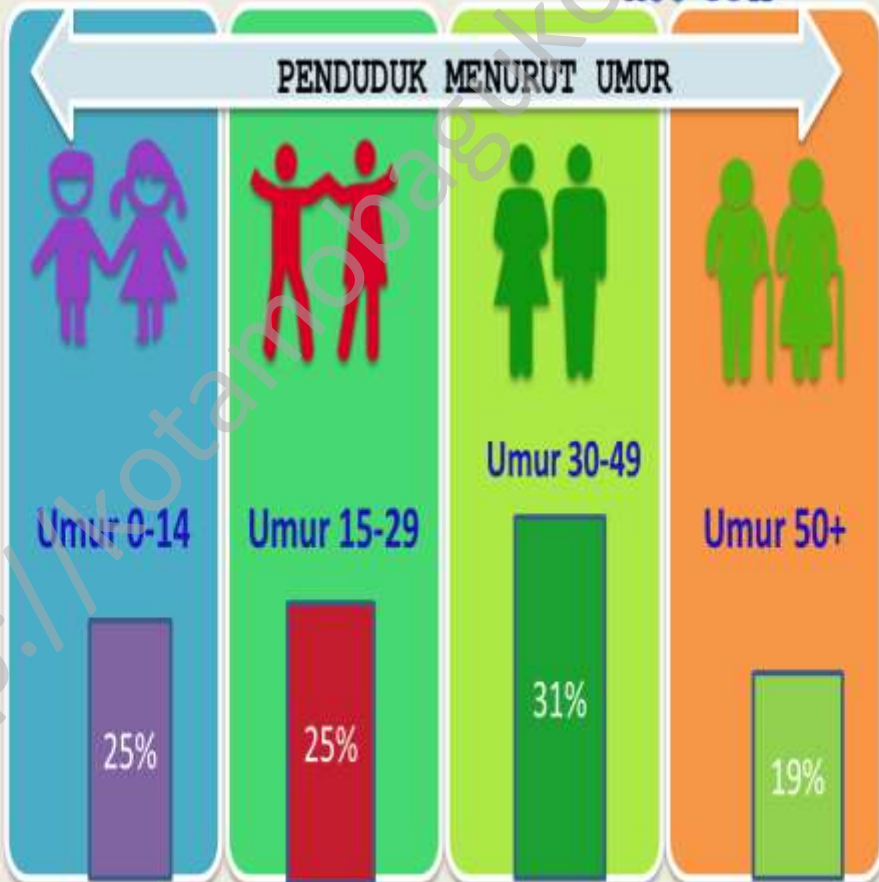


PENDUDUK

POPULATION



PENDUDUK MENURUT UMUR



<http://kotamobagukota.bps.go.id>



3.1 KEPENDUDUKAN/POPULATION

Tabel 3.1.1 Jumlah Penduduk dan Laju Pertumbuhan Penduduk Menurut Kecamatan di Kota Kotamobagu, 2010, 2014, dan 2015
Table 3.1.1 *Population and Population Growth Rate by Subdistrict in Kotamobagu Municipality, 2010, 2014, and 2015*

	Desa Village	Jumlah Penduduk Population		Laju Pertumbuhan Penduduk per Tahun Annual Population Growth Rate (%)
		2014	2015	2014-2015
	(1)	(2)	(3)	(4)
1.	Matali	4 364	4 378	0.32
2.	Motoboi Besar	2 617	2 634	0.65
3.	Kobo Kecil	2 898	2 920	0.76
4.	Moyag	2 320	2 333	0.56
5.	Kobo Besar	1 459	1 472	0.89
6.	Tumobuy	2 373	2 389	0.67
7.	Sinindian	2 707	2 746	1.44
8.	Kotobangon	7 177	7 286	1.52
9.	Moyag Tampoan	1 291	1 298	0.54
10.	Moyag Todulan	1 552	1 561	0.58
Kotamobagu Timur		28 758	29 017	0.90

Sumber : Badan Pusat Statistik Kota Kotamobagu
 Source : *BPS-Statistics of Kotamobagu Municipality*

Catatan : Berdasarkan hasil Proyeksi Penduduk
 Note : *Based on the results of Population Projection*

Tabel 3.1.2 Jumlah Penduduk dan Rasio Jenis Kelamin Menurut Kelurahan di Kecamatan Kotamobagu Timur, 2015
Table *Population and Sex Ratio by Villages in Kotamobagu Timur Subdistrict, 2015*

Kelurahan/Desa Villages	Jenis Kelamin (ribu) Sex (thousand)			Rasio Jenis Kelamin Sex Ratio
	Laki-Laki Male	Perempuan Female	Jumlah Total	
(1)	(2)	(3)	(4)	(5)
1. Matali	2.218	2.160	4.378	102,7
2. Motoboi Besar	1.318	1.316	2.634	100,2
3. Kobo Kecil	1.550	1.370	2.920	113,1
4. Moyag	1.191	1.142	2.333	104,3
5. Kobo Besar	765	707	1.472	108,2
6. Tumobuy	1.205	1.184	2.389	101,8
7. Sinindian	1.413	1.333	2.746	106,0
8. Kotobangon	3.748	3.538	7.286	105,9
9. Moyag Tampoan	665	633	1.298	105,1
10. Moyag Todulan	803	758	1.561	105,9
Kotamobagu Timur	14.876	14.141	29.017	105,2

Sumber : Badan Pusat Statistik Kota Kotamobagu
 Source : BPS-Statistics of Kotamobagu Municipality

Catatan : Berdasarkan hasil Proyeksi Penduduk
 Note : Based on the results of Population Projection

Tabel 3.1.3 Jumlah Penduduk, Rumah Tangga, dan Penduduk per Rumah Tangga Menurut Kelurahan di Kecamatan Kotamobagu Timur, 2015
Table 3.1.3 Total Population, Household and Population per Household in Kotamobagu Timur Sub-district, 2015

Kelurahan/Desa Villages	Penduduk Popu- lation	Rumah Tangga House Hold	Penduduk per Rumah Tangga Population per Household
(1)	(2)	(3)	(4)
1. Matali	4.378	1.201	3,65
2. Motoboi Besar	2.634	582	4,53
3. Kobo Kecil	2.920	732	3,99
4. Moyag	2.333	673	3,47
5. Kobo Besar	1.472	345	4,27
6. Tumobuy	2.389	624	3,83
7. Sinindian	2.746	649	4,23
8. Kotobangon	7.286	1.905	3,82
9. Moyag Tampoan	1.298	309	4,20
10. Moyag Todulan	1.561	367	4,25
Kotamobagu Timur	29.017	7.387	3,93

Sumber : Badan Pusat Statistik Kota Kotamobagu
 Source : BPS-Statistics of Kotamobagu Municipality

Catatan : Berdasarkan hasil Proyeksi Penduduk
 Note : Based on the results of Population Projection

Tabel 3.1.4 Jumlah Penduduk Menurut Kelompok Umur dan Jenis Kelamin di Kecamatan Kotamobagu Timur, 2015
Table *Population by Age Group and Sex in Kotamobagu Timur Subdistrict, 2015*

Kelompok Umur <i>Age Group</i>	Jenis Kelamin/ <i>Sex</i>		Jumlah <i>Total</i>
	Laki-Laki <i>Male</i>	Perempuan <i>Female</i>	
(1)	(2)	(3)	(4)
0-4	1.236	1.144	2 380
5-9	1.264	1.191	2 455
10-14	1.295	1.191	2 486
15-19	1.270	1.242	2 512
20-24	1.194	1.119	2 313
25-29	1.343	1.156	2 499
30-34	1.141	1.084	2 225
35-39	1.108	1.114	2 222
40-44	1.170	1.104	2 274
45-49	1.080	1.103	2 183
50-54	899	799	1 698
55-59	697	626	1 323
60-64	493	517	1 010
65+	686	751	1 437
Jumlah/Total	14.876	14.141	29 017

Sumber : Badan Pusat Statistik Kota Kotamobagu
 Source : *BPS-Statistics of Kotamobagu Municipality*

Catatan : Berdasarkan hasil Proyeksi Penduduk
 Note : *Based on the results of Population Projection*

SOSIAL

SOCIAL

4



CLINIC



38 Sekolah



21 Masjid

Terdapat
50 Fasilitas
Kesehatan



<http://kotamobagukota.bps.go.id>



4.1 PENDIDIKAN/*EDUCATION*

Jumlah Sekolah Menurut Jenjang Pendidikan dan Status di Kecamatan Kotamobagu Timur, 2015
Table 4.1.1 Total of School by Level Education and Status in Kotamobagu Timur Subdistrict, 2015

<i>Kelurahan Villages</i>	TK <i>Kinder Garten</i>		SD/Sederajat <i>Elementary S.</i>		SLTP/Sederajat <i>Junior High S.</i>		SLTA/Sederajat <i>Senior High S.</i>		SMK	
	Ne-geri <i>State</i>	Swa-sta <i>Private</i>	Negeri <i>State</i>	Swa-sta <i>Private</i>	Negeri <i>State</i>	Swa-sta <i>Private</i>	Negeri <i>State</i>	Swa-sta <i>Private</i>	Ne-geri <i>State</i>	Swa-sta <i>Private</i>
	(1)	(2)	(3)	(4)	(5)	(6)	(7)	(8)	(9)	
1. Matali	1	-	3	1	1	1	-	-	-	-
2. Motoboi Besar	-	2	2	-	-	-	-	-	-	-
3. Kobo Kecil	-	2	2	-	-	-	-	-	-	-
4. Moyag	-	2	2	-	-	-	-	-	-	-
5. Kobo Besar	-	1	2	-	-	-	-	-	-	-
6. Tumobuy	-	1	-	1	-	-	-	-	-	-
7. Sinindian	1	-	2	-	-	-	-	-	-	-
8. Kotobangon	2	1	3	-	1	-	-	-	-	-
9. Moyag Tampoan	1	-	1	-	-	-	-	-	-	-
10. Moyag Todulan	-	-	1	-	1	-	-	-	-	-
Kotamobagu Timur	5	9	18	2	3	1	-	-	-	-

Sumber : <http://niep.data.kemdikbud.go.id>

Source : <http://niep.data.kemdikbud.go.id>

Tabel 4.1.2 Jumlah Murid, Guru, dan Rasio Murid Terhadap Gurud di Kecamatan Kotamobagu Timur, 2015
Table *Total of Pupils, Teachers, and School-Teacher Ratio by Level Education in Kotamobagu Timur Subdistrict, 2015*

Jenjang Pendidikan <i>Level Education</i>		Murid <i>Pupils</i>	Guru <i>Teachers</i>	Rasio Murid Terhadap Guru <i>the ratio of teachers to pupils</i>
[1]		[4]	[5]	[6]
1.	SD atau Sederajat	2660	190	14,00
2.	SMP atau sederajat	1943	103	18,86
3.	SMA atau Sederajat	-	-	-
4.	Perguruan Tinggi	-	-	-
Jumlah / Total		4603	293	15,70

Sumber : <http://niep.data.kemdikbud.go.id>

Source : <http://niep.data.kemdikbud.go.id>

4.2 KESEHATAN/HEALTH

Tabel 4.2.1 Jumlah Fasilitas Kesehatan di Kecamatan Kotamobagu Timur, 2015
Table Number of Health Facilities in Kotamobagu Timur Subdistrict, 2015

Kelurahan <i>Villages</i>	Rumah Sakit		Rmh Sakit Ber- salin	Kli-nik Ber-salin	Pusk- emas	Pusk- emas/ Pustu	Posk- esdes	Polindes	Pos- yandu	Apo-tik	Lab. Kesehata n
	Peme- rintah	Swa-sta									
[1]	[2]	[3]	[4]	[5]	[6]	[7]	[8]	[9]	[10]	[11]	[12]
1. Matali	-	-	-	1	-	1	1	-	2	1	-
2. Motoboi Besar	-	-	-	-	-	1	1	1	2	-	-
3. Kobo Kecil	-	-	-	-	-	-	1	-	2	-	-
4. Moyag	-	-	-	-	-	-	1	-	2	-	-
5. Kobo Besar	-	-	-	1	-	1	1	1	2	-	-
6. Tumobuy	-	-	-	-	-	-	1	1	2	-	-
7. Sinindian	-	-	-	1	-	-	1	1	2	1	-
8. Kotobangon	-	-	-	1	1	1	-	-	2	3	1
9. Moyag Tampoan	-	-	-	-	-	-	1	-	2	-	-
10. Moyag Todulan	-	-	-	-	-	-	1	-	2	1	-
Jumlah / Total	0	0	0	4	1	4	9	4	22	5	1

Sumber : Puskesmas Kecamatan Kotamobagu Timur
 Source : Public Health Center Of Kotamobagu Timur Subdistrict

Jumlah Tenaga Kesehatan, Dokter Spesialis, Dokter Umum, dan Dokter Gigi Menurut Sarana Pelayanan Kesehatan di Kotamobagu Timur 2015

Tabel 4.2.2
Table

Number of Health Personal, Specialist Doctor, Generalist Doctor, and Dentist by Type of Health Facility in Kotamobagu Timur Subdistrict, 2015

Unit Kerja <i>Work Unit</i>	Dokter Umum <i>Generalist Doctors</i>	Bidan	Perawat	Perawat Gigi	Nutrisionis	Kesehatan Masyarakat	Kesehatan Lingkungan
(1)	(2)	(3)	(4)	(5)	(6)	(7)	(8)
Puskesmas/ <i>Public Health Center</i>	2	12	12	12	2	3	2
Rumah Sakit/ <i>Hospital</i>	-	-	-	-	-	-	-
Jumlah/Total	2	12	12	12	2	3	2

Sumber : Puskesmas Kecamatan Kotamobagu Timur

Source : *Public Health Center Of Kotamobagu Timur Subdistrict*

2015
Percentase Perempuan Yang Melahirkan Anak Lahir Hidup (ALH) Menurut Kelurahan/Desa dan Penolong Proses Kelahiran di Kecamatan Kotamobagu Timur,

Tabel 4.2.3

Table

Percentage of Who gave birth to Children Ever Born by Village and Birth Attendant in Kotamobagu Timur Subdistrict, 2015

Kelurahan Village	Tenaga Kesehatan Health Personnel	Non Tenaga Kesehatan Non- Health Personnel	Jumlah Total	Persentase Tenaga Kesehatan Percentage of Health Personnel
(1)	(2)	(3)	(4)	(5)
1. Matali	88	-	88	100
2. Motoboi Besar	63	-	63	100
3. Kobo Kecil	56	-	56	100
4. Moyag	53	-	53	100
5. Kobo Besar	33	-	33	100
6. Tumobuy	43	-	43	100
7. Sinindian	46	-	46	100
8. Kotobangon	138	-	138	100
9. Moyag Tampoan	29	-	29	100
10. Moyag Todulan	41	-	41	100
Kota Kotamobagu	590	-	590	100

Sumber : Puskesmas Kecamatan Kotamobagu Timur

Source : Public Health Center Of Kotamobagu Timur Subdistrict

Persentase Balita Yang Pernah Mendapat Imunisasi Menurut Kelurahan dan Jenis Imunisasi di Kotamobagu Timur, 2015

Tabel

Table 4.2.4

Percentage of Children Under Five Years Who Had Immunization by Village and Type of Immunization in Kotamobagu Timur Subdistrict, 2015

Kelurahan/Desa Village	DPT-HB3/DPT-HB- Hib3	POLIO 4a	Campak	Imunisasi Dasar Lengkap
(1)	(2)	(3)	(4)	(5)
1. Matali	60	59	47	59
2. Motoboi Besar	59	51	40	51
3. Kobo Kecil	27	40	42	40
4. Moyag	38	40	33	40
5. Kobo Besar	36	39	24	39
6. Tumobuy	33	35	25	35
7. Sinindian	41	42	29	42
8. Kotobangon	58	59	64	59
9. Moyag Tampoan	24	30	25	30
10. Moyag Todulan	33	33	30	33
Kota Kotamobagu	409	428	359	428

Sumber : Puskesmas Kecamatan Kotamobagu Timur

Source : Public Health Center Of Kotamobagu Timur Subdistrict

Tabel
Table

4.2.5

Jumlah Kasus 10 Penyakit Terbanyak di Kecamatan Kotamobagu Timur, 2015
Number of Cases of the 10 Most Diseases in Kotamobagu Timur Subdistrict, 2015

Jenis Penyakit <i>The Type of Disease</i>	Jumlah Kasus <i>Number Of Cases</i>
(1)	(2)
1. Tuberkulosis	75
2. Pnumonia	100
3. HIV	1
4. Kusta	1
5. Diare	601
6. DBD	25
7. Malaria	0
8. Filariasis	0
9. Hipertensi	337
10. Tumor/Kanker Payudra	0
Kotamobagu Timur	1140

Sumber : Puskesmas Kecamatan Kotamobagu Timur

Source : *Public Health Center Of Kotamobagu Timur Subdistrict*

Jumlah Bayi Lahir, Bayi Berat Badan Lahir Rendah (BBLR), BBLR Dirujuk, dan Bergizi Buruk di Kecamatan Kotamobagu Timur, 2015

Tabel
Table 4.2.6

Number of Births, Babies with Low Birth Weights (LBW), Treated LBW, and Malnutrition Cases in Kotamobagu Timur Subdistrict, 2015

Kelurahan/Desa Village	Bayi Lahir <i>Births</i>	BBLR/LBW		Gizi Buruk <i>Mal-nutrition</i>
		Jumlah <i>Total</i>	Dirujuk <i>Treated</i>	
(1)	(2)	(3)	(4)	(5)
1. Matali	84	1	1	0
2. Motoboi Besar	59	4	4	0
3. Kobo Kecil	56	1	1	0
4. Moyag	53	0	0	0
5. Kobo Besar	31	0	0	0
6. Tumobuy	46	0	0	0
7. Sinindian	43	0	0	0
8. Kotobangon	138	0	0	0
9. Moyag Tampoan	29	0	0	0
10. Moyag Todulan	40	0	0	0
Kotamobagu Timur	579	6	6	0

Sumber : Puskesmas Kecamatan Kotamobagu Timur

Source : *Public Health Center Of Kotamobagu Timur Subdistrict*

Tabel
Table 4.2.7

Jumlah Ibu Hamil, Melakukan Kunjungan K1, Melakukan Kunjungan K4, Kurang Energi Kronis (KEK), dan Mendapat Tablet Zat Besi (Fe) di Kecamatan Kotamobagu Timur, 2015
Number of Pregnant Women, Those with One Visit and four Visits of Antenatal Care, Chronic Energy Deficiency (CED), and Receiving Iron Supplement in Kotamobagu Timur Subdistrict, 2015

Kelurahan/Desa Villages	Jumlah Ibu Hamil Preg- nant Women	Melakukan Kunjungan K1 One Visit	Melakukan Kunjungan K4 Four Visits	Mendapat Zat Besi (Fe1) Receiving Iron Supplement	Mendapat Zat Besi (Fe3) Receiving Iron Supplement
(1)	(2)	(3)	(4)	(5)	(6)
1. Matali	89	96	89	96	80
2. Motoboi Besar	58	55	58	55	53
3. Kobo Kecil	59	58	59	58	50
4. Moyag	47	46	47	46	40
5. Kobo Besar	30	38	30	38	36
6. Tumobuy	49	48	49	48	43
7. Sinindian	56	48	46	48	44
8. Kotobangon	148	125	148	125	113
9. Moyag Tampoan	26	26	26	26	25
10. Moyag Todulan	32	47	32	47	37
Kotamobagu Timur	594	587	584	587	521

Sumber : Puskesmas Kecamatan Kotamobagu Timur
Source : Public Health Center Of Kotamobagu Timur Subdistrict

Jumlah Kasus HIV/AIDS, IMS, DBD, Diare, TB, dan Malaria Menurut Kelurahan di Kecamatan Kotamobagu Timur, 2015

Tabel
Table 4.2.8

Number of Cases of HIV/AIDS, Sexually Transmitted Infection, Dengue Fever, Diarrhea, Tuberculosis (TB) and Malaria by Villages in Kotamobagu Timur Subdistrict, 2015

Kelurahan/Desa Villages	HIV/AIDS HIV/AIDS	IMS Sexual- ly Transmit- ed Infection	DBD Dengue Fever	Diare Diarrhea	TB Tubercu- losis	Malaria Malaria
(1)	(2)	(3)	(4)	(5)	(6)	(7)
1. Matali	0	0	0	90	5	0
2. Motoboi Besar	0	0	0	54	3	0
3. Kobo Kecil	0	0	2	60	10	0
4. Moyag	0	0	5	48	4	0
5. Kobo Besar	0	0	14	31	7	0
6. Tumobuy	0	0	0	50	6	0
7. Sinindian	0	0	2	57	7	0
8. Kotobangon	0	0	1	151	16	0
9. Moyag Tampoan	0	0	0	27	7	0
10. Moyag Todulan	0	0	1	32	10	0
Kotamobagu Timur	0	0	25	601	75	0

Sumber : Puskesmas Kecamatan Kotamobagu Timur

Source : *Public Health Center Of Kotamobagu Timur Subdistrict*

Tabel 4.2.9 Jumlah Pasangan Usia Subur dan Peserta KB Aktif Menurut Kelurahan di Kecamatan Kotamobagu Timur, 2015
Table 4.2.9 Number of Eligible Couples and Family Planning Participants by Villages in Kotamobagu Timur Subdistrict, 2015

Kelurahan/Desa Villages	Jumlah PUS Eligible Cou- ples	Peserta KB Baru Family New Participants			
		IUD	MOW	MOP	Kondom Condom
(1)	(2)	(3)	(4)	(5)	(6)
1. Matali	740	0	0	0	0
2. Motoboi Besar	446	0	0	0	0
3. Kobo Kecil	494	0	0	0	0
4. Moyag	392	0	0	0	0
5. Kobo Besar	250	0	0	0	0
6. Tumobuy	409	0	0	0	0
7. Sinindian	467	0	0	0	0
8. Kotobangon	1.234	0	0	0	0
9. Moyag Tampoan	221	0	0	0	0
10. Moyag Todulan	265	0	0	0	0
Kotamobagu Timur	4918	0	0	0	0

Sumber : Puskesmas Kecamatan Kotamobagu Timur
 Source : Public Health Center Of Kotamobagu Timur Subdistrict

Jumlah Pasangan Usia Subur dan Peserta KB Aktif Menurut Kelurahan di Kecamatan Kotamobagu Timur, 2015

Tabel 4.2.9
Table *Number of Eligible Couples and Family Planning Participants by Villages in Kotamobagu Timur Subdistrict, 2015*

Lanjutan Tabel/Continued Table 4.2.10

Kelurahan/Desa Villages	Peserta KB Baru Family New Participants			Jumlah Total
	Implan Implants	Suntikan Injection	Pil Pill	
(1)	(7)	(8)	(9)	(10)
1. Matali	4	53	14	71
2. Motoboi Besar	8	35	26	69
3. Kobo Kecil	16	25	44	85
4. Moyag	9	36	5	50
5. Kobo Besar	15	28	16	59
6. Tumobuy	13	36	6	55
7. Sinindian	0	26	12	38
8. Kotobangon	7	47	78	132
9. Moyag Tampoan	6	18	3	27
10. Moyag Todulan	18	52	18	88
Kotamobagu Timur	96	356	222	674

Sumber : Puskesmas Kecamatan Kotamobagu Timur

Source : Public Health Center Of Kotamobagu Timur Subdistrict

4.3 AGAMA/RELIGION

Tabel 4.3.1 **Jumlah Penduduk Menurut Agama yang Dianut di Kecamatan Kotamobagu Timur, 2013**
Table 4.3.1 **Population by Religion in Kotamobagu Timur Subdistrict, 2013**

Kelurahan <i>Villages</i>	Penduduk Menurut Agama							Jumlah <i>Total</i>
	Islam	Kristen	Katolik	Hindu	Budha	Khong hucu	Lainnya	
[1]	[2]	[3]	[4]	[5]	[6]	[7]	[8]	[11]
1. Matali	3.957	19	-	-	-	-	-	3.976
2. Motoboi Besar	2.389	13	-	-	-	-	-	2.402
3. Kobo Kecil	2.663	4	-	-	-	-	-	2.667
4. Moyag	2.098	20	-	-	-	-	-	2.118
5. Kobo Besar	1.336	10	-	-	-	-	-	1.346
6. Tumobuy	37	1.857	240	59	-	2	-	2.195
7. Sinindian	1.782	662	18	38	-	-	-	2.500
8. Kotobangon	4.706	1.830	73	25	5	-	-	6.639
9. Moyag Tampoan	1.101	79	-	-	1	-	-	1.181
10. Moyag Todulan	1.407	22	-	-	-	-	-	1.429
Jumlah / Total	21.476	2.180	1.879	1.475	1.140	794	520	26.453

Sumber : Badan Pusat Statistik Kota Kotamobagu
 Source : BPS-Statistics of Kotamobagu Municipality

Tabel 4.3.2 Jumlah Tempat Peribadatan di Kecamatan Kotamobagu Timur, 2015
Table *Number of Worship Facilities in Kotamobagu Timur Subdistrict, 2015*

Kelurahan <i>Villages</i>	Masjid	Surau	Gereja Protestan	Gereja Katholik	Pura	Vihara	Jumlah
[1]	[2]	[3]	[4]	[5]	[6]	[7]	[8]
1. Matali	2	2	-	-	-	-	4
2. Motoboi Besar	3	-	-	-	-	-	3
3. Kobo Kecil	1	1	-	-	-	-	2
4. Moyag	2	1	-	-	-	-	3
5. Kobo Besar	1	-	-	-	-	-	1
6. Tumobuy	-	-	3	1	-	-	4
7. Sinindian	1	2	5	-	-	-	8
8. Kotobangon	7	3	1	-	-	-	11
9. Moyag Tampoan	2	-	1	-	-	-	3
10. Moyag Todulan	2	1	0	-	-	-	3
Jumlah / Total	21	10	10	1	0	0	42

Sumber : Kantor Kementrian Agama Kota Kotamobagu
 Source : *Ministry of Religious Affairs of Kotamobagu Municipality*

PERTANIAN

Agriculture

<http://kotamobagopuota.bps.go.id>

<http://kotamobagukota.bps.go.id>



5.1 TANAMAN PANGAN/FOOD CROPS

Tabel 5.1.1 **Potensi Lahan Padi Sawah dan Padi Ladang di Kecamatan Kotamobagu Timur, 2011-2015**
Table 5.1.1 **Potential Area of Wetland and Dryland Paddy in Kotamobagu Timur Subdistrict, 2011-2015**

	Kecamatan Subdistrict	Padi Sawah (Ha) Wetland Paddy	Padi Ladang Dryland Paddy
	(1)	(2)	(3)
1.	Matali	15,73	-
2.	Motoboi Besar	106,35	-
3.	Kobo Kecil	12,67	-
4.	Moyag	14,9	-
5.	Kobo Besar	115,37	-
6.	Tumobuy	28,77	-
7.	Sinindian	12,21	-
8.	Kotobangon	40,48	-
9.	Moyag Tampoan	65,57	-
10.	Moyag Todulan	55,98	-
	Kotamobagu Timur	468,03	-

Sumber : Dinas Pertanian, Perikanan, Peternakan, Perkebunan, Kehutanan, dan Ketahanan Pangan Kota Kotamobagu

Source : Agriculture, Fishery, Livestock, Estate, Forestry and Food Sustainability Services Of Kotamobagu Municipality

Tabel 5.1.2 **Potensi Lahan Jagung dan Kedelai di Kecamatan Kotamobagu Timur, 2011-2015**
Table 5.1.2 **Potential Area of Corn and Soy beans in Kotamobagu Timur Subdistrict, 2011-2015**

Kecamatan Subdistrict		Jagung (Ha) Corn	Kedelai (Ha) Soybeans
(1)		(2)	(3)
1.	Matali	7,6	0
2.	Motoboi Besar	7,55	0
3.	Kobo Kecil	0,57	0
4.	Moyag	6,91	29
5.	Kobo Besar	11,85	0
6.	Tumobuy	1,93	0
7.	Sinindian	3,37	16,5
8.	Kotobangon	2,05	0
9.	Moyag Tampoan	3,48	47
10.	Moyag Todulan	1,46	0
Kotamobagu Timur		46,77	92,5

Sumber : Dinas Pertanian, Perikanan, Peternakan, Perkebunan, Kehutanan, dan Ketahanan Pangan Kota Kotamobagu

Source : Agriculture, Fishery, Livestock, Estate, Forestry and Food Sustainability Services Of Kotamobagu Municipality

Luas Panen Padi Sawah dan Padi Ladang di Kecamatan Kotamobagu Timur, 2011-2015

Tabel
Table

5.1.3

Harvested Area of Wetland and Dryland Paddy in Kotamobagu Timur Subdistrict, 2011-2015

Tahun Years	Padi Sawah Wetland Paddy	Padi Ladang Dryland Paddy
(1)	(2)	(3)
2011	3 909,21	-
2012	689	-
2013	n.a	-
2014	n.a	-
2015	2 872	-

Sumber : Dinas Pertanian, Perikanan, Peternakan, Perkebunan, Kehutanan, dan Ketahanan Pangan Kota Kotamobagu

Source : *Agriculture, Fishery, Livestock, Estate, Forestry and Food Sustainability Services Of Kotamobagu Municipality*

Luas Panen Jagung, Kedelai, Kacang Tanah, Kacang Hijau, Ubi Kayu, Ubi Jalar di Kecamatan Kotamobagu Timur, 2011-2015

Tabel
Table 5.1.4

Harvested Area of Maize, Soybean, Peanut, Mungbean, Cassava, and Sweet Potato in Kotamobagu Timur Subdistrict, 2011-2015

Tahun Years	Jagung Maize	Kedelai Soybean	Kacang Tanah Peanut	Kacang Hijau Mungbean	Ubi Kayu Cassava	Ubi Jalar Sweet Potato
(1)	(2)	(3)	(4)	(5)	(6)	(7)
2011	520	28	42	17	21	14
2012	165,5	6	31	6	12	9
2013	n.a	n.a	n.a	n.a	n.a	n.a
2014	n.a	n.a	n.a	n.a	n.a	n.a
2015	298	59	20	0	12	4

Sumber : Dinas Pertanian, Perikanan, Peternakan, Perkebunan, Kehutanan, dan Ketahanan Pangan Kota Kotamobagu

Source : *Agriculture, Fishery, Livestock, Estate, Forestry and Food Sustainability Services Of Kotamobagu Municipality*

Luas Panen, Produksi dan Produktivitas Padi Sawah di Kecamatan Kotamobagu Timur, 2011-2015

Tabel

5.1.5

Table *Harvested Area, Production and Productivity of Wetland Rice in Kotamobagu Timur Subdistrict, 2011-2015*

Tahun Years	Luas Panen (Ha) Harvested Area	Produksi (Ton) Production	Produktivitas (Ton/Ha) Productivity
(1)	(2)	(3)	(4)
2011	3 909, 21	19 784,51	50,61
2012	689	4 782,71	6,94
2013	n.a	n.a	n.a
2014	n.a	n.a	n.a
2015	1 204,0	6 983,2	5,8

Sumber : Dinas Pertanian, Perikanan, Peternakan, Perkebunan, Kehutanan, dan Ketahanan Pangan Kota Kotamobagu

Source : *Agriculture, Fishery, Livestock, Estate, Forestry and Food Sustainability Services Of Kotamobagu Municipality*

Luas Panen, Produksi dan Produktivitas Jagung di Kecamatan Kotamobagu Timur, 2011-2015

Tabel
Table 5.1.6

Harvested Area, Production and Productivity of Corn in Kotamobagu Timur Subdistrict, 2011-2015

Tahun Years	Luas Panen (Ha) Harvested Area	Produksi (Ton) Production	Produktivitas (Ton/Ha) Productivity
(1)	(2)	(3)	(4)
2011	520	1 976	38
2012	165,5	700,5	4,23
2013	n.a	n.a	n.a
2014	n.a	n.a	n.a
2015	298,0	1 003,2	3,4

Sumber : Dinas Pertanian, Perikanan, Peternakan, Perkebunan, Kehutanan, dan Ketahanan Pangan Kota Kotamobagu

Source : Agriculture, Fishery, Livestock, Estate, Forestry and Food Sustainability Services Of Kotamobagu Municipality

Luas Panen, Produksi dan Produktivitas Kedelai di Kecamatan Kotamobagu Timur, 2011-2015

Tabel
Table

5.1.7

Harvested Area, Production and Productivity of Soybeans in Kotamobagu Timur Subdistrict, 2011-2015

Tahun Years	Luas Panen (Ha) Harvested Area	Produksi (Ton) Production	Produktivitas (Ton/Ha) Productivity
(1)	(2)	(3)	(4)
2011	23	25,3	11
2012	6	6,6	1,10
2013	n.a	n.a	n.a
2014	n.a	n.a	n.a
2015	59,0	105,8	1,8

Sumber : Dinas Pertanian, Perikanan, Peternakan, Perkebunan, Kehutanan, dan Ketahanan Pangan Kota Kotamobagu

Source : *Agriculture, Fishery, Livestock, Estate, Forestry and Food Sustainability Services Of Kotamobagu Municipality*

Luas Panen, Produksi dan Produktivitas Kacang Tanah di Kecamatan Kotamobagu Timur, 2011-2015

Tabel
Table 5.1.8

Harvested Area, Production and Productivity of Peanuts in Kotamobagu Timur Subdistrict, 2011-2015

Tahun Years	Luas Panen (Ha) Harvested Area	Produksi (Ton) Production	Produktivitas (Ton/Ha) Productivity
(1)	(2)	(3)	(4)
2011	42	54,81	13,1
2012	31	80,354	2,59
2013	n.a	n.a	n.a
2014	n.a	n.a	n.a
2015	20,0	26,0	1,3

Sumber : Dinas Pertanian, Perikanan, Peternakan, Perkebunan, Kehutanan, dan Ketahanan Pangan Kota Kotamobagu

Source : *Agriculture, Fishery, Livestock, Estate, Forestry and Food Sustainability Services Of Kotamobagu Municipality*

Luas Panen, Produksi dan Produktivitas Kacang Hijau di Kecamatan Kotamobagu Timur, 2011-2015

Tabel
Table

5.1.9

Harvested Area, Production and Productivity of Mung Beans in Kotamobagu Timur Sub-district, 2011-2015

Tahun Years	Luas Panen (Ha) Harvested Area	Produksi (Ton) Production	Produktivitas (Ton/Ha) Productivity
(1)	(2)	(3)	(4)
2011	17	22,10	13
2012	6	10,454	1,74
2013	n.a	n.a	n.a
2014	n.a	n.a	n.a
2015	0,0	0,0	0,0

Sumber : Dinas Pertanian, Perikanan, Peternakan, Perkebunan, Kehutanan, dan Ketahanan Pangan Kota Kotamobagu

Source : *Agriculture, Fishery, Livestock, Estate, Forestry and Food Sustainability Services Of Kotamobagu Municipality*

Luas Panen, Produksi dan Produktivitas Ubi Kayu di Kecamatan Kotamobagu Timur, 2011-2015

Tabel 5.1.11 *Harvested Area, Production and Productivity of Cassava in Kotamobagu Timur Subdistrict, 2011-2015*

Tahun Years	Luas Panen (Ha) Harvested Area	Produksi (Ton) Production	Produktivitas (Ton/Ha) Productivity
(1)	(2)	(3)	(4)
2011	21	239,21	113,91
2012	12	71,132	5,93
2013	n.a	n.a	n.a
2014	n.a	n.a	n.a
2015	12,0	137,9	11,5

Sumber : Dinas Pertanian, Perikanan, Peternakan, Perkebunan, Kehutanan, dan Ketahanan Pangan Kota Kotamobagu

Source : Agriculture, Fishery, Livestock, Estate, Forestry and Food Sustainability Services Of Kotamobagu Municipality

Luas Panen, Produksi dan Produktivitas Ubi Jalar di Kecamatan Kotamobagu Timur, 2011-2015

Tabel
Table

5.1.12

Harvested Area, Production and Productivity of Sweet Potato in Kotamobagu Timur Subdistrict, 2011-2015

Tahun Years	Luas Panen (Ha) Harvested Area	Produksi (Ton) Production	Produktivitas (Ton/Ha) Productivity
(1)	(2)	(3)	(4)
2011	14	147,60	105,43
2012	9	72,56	8,06
2013	n.a	n.a	n.a
2014	n.a	n.a	n.a
2015	4,0	32,0	8,0

Sumber : Dinas Pertanian, Perikanan, Peternakan, Perkebunan, Kehutanan, dan Ketahanan Pangan Kota Kotamobagu

Source : *Agriculture, Fishery, Livestock, Estate, Forestry and Food Sustainability Services Of Kotamobagu Municipality*

5.2 PERKEBUNAN/ESTATE CROPS

Tabel 5.2.1 Luas Tanaman Perkebunan Menurut Kecamatan dan Jenis Tanaman di Kota Kotamobagu (hektar), 2015
Table 5.2.1 *Planted Area of Estate Crops by Subdistrict and Kind of Crop in Kotamobagu Sybsubdistrict(hectare), 2015*

Tahun Years	Cengkeh Clove	Kelapa Coconut	Pala Nutmeg	Kopi Coffee	Lada Pepper	Kakao Cocoa	Lainnya Others
(1)	(2)	(3)	(4)	(5)	(6)	(7)	(8)
2011	80,16	250,00	6,16	75	3,50	159	-
2012	97,70	436,75	10,15	40,75	2,75	214,75	-
2013	n.a	n.a	n.a	n.a	n.a	n.a	-
2014	n.a	n.a	n.a	n.a	n.a	n.a	-
2015	-	437,00	-	42,8	3,25	209,5	-

Sumber : Dinas Pertanian, Perikanan, Peternakan, Perkebunan, Kehutanan, dan Ketahanan Pangan Kota Kotamobagu

Source : *Agriculture, Fishery, Livestock, Estate, Forestry and Food Sustainability Services Of Kotamobagu Municipality*

Tabel
Table

5.2.2

Produksi Tanaman Perkebunan Menurut Jenis Tanaman di Kecamatan Kotamobagu Timur (ton), 2011-2015
Production of Estate Crops by Kind of Crop in Kotamobagu Timur Subdistrict (ton), 2011-2015

Tahun Years	Cengkeh Clove	Kelapa Coconut	Pala Nutmeg	Kopi Coffee	Lada Pepper	Kakao Cocoa	Lainnya Others
(1)	(2)	(3)	(4)	(5)	(6)	(7)	(8)
2011	192,3	325,00	6,16	127,5	10,9	127,5	-
2012	97,70	460,35	1,73	10,15	0,67	42	-
2013	n.a	n.a	n.a	n.a	n.a	n.a	n.a
2014	n.a	n.a	n.a	n.a	n.a	n.a	n.a
2015	10,26	338,46	-	323,61	400	398,15	-

Sumber : Dinas Pertanian, Perikanan, Peternakan, Perkebunan, Kehutanan, dan Ketahanan Pangan Kota Kotamobagu

Source : *Agriculture, Fishery, Livestock, Estate, Forestry and Food Sustainability Services Of Kotamobagu Municipality*

5.3 PETERNAKAN/LIVESTOCK

Tabel 5.3.1 Populasi Ternak Menurut Jenis Ternak di Kecamatan Kotamobagu Timur, 2011-2015
Table *Livestock Population by Kind of Livestock in Kotamobagu Timur Subdistrict, 2011-2015*

Tahun Years	Sapi Perah Dairy Cattle	Sapi Potong Beef Cattle	Kerbau Buffalo	Kuda Horse	Kambing Goat	Domba Sheep	Babi Pig
(1)	(2)	(3)	(4)	(5)	(6)	(7)	(8)
2011	-	474,00	-	2	944	-	64
2012	-	502,00	-	2	374	-	154
2013	-	229,00	-	-	-	-	760
2014	-	317,00	-	-	293	-	112
2015	-	491,00	-	-	306	-	125

Sumber : Dinas Pertanian, Perikanan, Peternakan, Perkebunan, Kehutanan, dan Ketahanan Pangan Kota Kotamobagu

Source : Agriculture, Fishery, Livestock, Estate, Forestry and Food Sustainability Services Of Kotamobagu Municipality

Tabel 5.3.2 **Populasi Unggas Menurut Jenis Unggas di Kecamatan Kotamobagu Timur, 2011-2015**
Table *Poultry Population by Kind of Poultry in Kotamobagu Timur Subdistrict, 2015*

Tahun Years	Ayam Kampung <i>Native</i> <i>Chicken</i>	Ayam Petelur <i>Layer</i>	Ayam Pedaging <i>Broiler</i>	Itik/Itik Manila <i>Duck/Muscovy</i> <i>Duck</i>
(1)	(2)	(3)	(4)	(5)
2011	12 492	10 000	15 000	1 875
2012	10 790	6 000	40 900	1 552
2013	7 371	3 500	61 550	729
2014	12 311	8 500	27 500	1 280
2015	n.a	n.a	n.a	n.a

Sumber : Dinas Pertanian, Perikanan, Peternakan, Perkebunan, Kehutanan, dan Ketahanan Pangan Kota Kotamobagu

Source : *Agriculture, Fishery, Livestock, Estate, Forestry and Food Sustainability Services Of Kotamobagu Municipality*

5.4 PERIKANAN/FISHERY

Tabel 5.4.1 Jumlah Rumah Tangga Usaha Budidaya Ikan dan Jenis Budidaya Menurut Desa/
Kelurahan di Kecamatan Kotamobagu Timur, 2013
Poultry Population by Kind of Poultry in Kotamobagu Timur Subdistrict, 2013

Kelurahan <i>Villages</i>	Rumah Tangga Usaha Budidaya Ikan	Bukan Ikan hias					Ikan Hias
		Di Laut	Di Tam- bak/ Air Payau	Di Kolam / Air Tawar	Di Sawah	Di Perairan Umum	
(1)	(2)	(3)	(4)	(5)	(6)	(7)	(8)
1 Matali	18	0	0	16	2	0	0
2 Motoboi Besar	12	0	0	11	1	0	0
3 Kobo Kecil	6	0	0	6	0	0	0
4 Moyag	42	0	0	42	0	0	0
5 Kobo Besar	19	0	0	19	0	0	0
6 Tumobuy	24	0	1	22	1	0	0
7 Sinindian	17	0	0	17	0	0	0
8 Kotobangon	34	0	2	31	1	0	0
9 Moyag Tampoan	18	0	0	18	0	0	0
10 Moyag Todulan	5	0	0	5	0	0	0
Kotamobagu Timur	195	0	3	187	5	0	0

Sumber : Badan Pusat Statistik Kota Kotamobagu
 Source : *BPS Statistics of Kotamobagu Municipality*
 Catatan : Berdasarkan hasil Sensus Pertanian 2013

INDUSTRI

Industry

<http://kotamobagopulokota.bps.go.id>

<http://kotamobagukota.bps.go.id>



Tabel 6.1 Jumlah Industri Sedang dan Kecil/Kerajinan Rumah Tangga Di Kecamatan Kotamobagu Timur
Total Industry Moderate and small Industry House In Kotamobagu Timur Subdistrict 2016

Kelurahan <i>Villages</i>	Jenis Industri								Jumlah
	Industri Kulit	Industri Kayu	Industri Logam	Industri Anyaman	Industri Gerabah	Industri Kain/Tenun	Industri Makanan-Minuman	Industri Lainnya	
[1]	[2]	[3]	[4]	[5]	[6]	[7]	[8]	[9]	[10]
1. Matali	0	0	0	0	0	0	0	0	0
2. Motoboi Besar	0	0	0	0	0	0	1	0	1
3. Kobo Kecil	0	0	0	0	0	0	0	0	0
4. Moyag	0	0	0	0	0	0	0	0	0
5. Kobo Besar	0	0	0	0	0	0	0	0	0
6. Tumobuy	0	1	0	0	0	0	0	0	1
7. Sinindian	0	0	0	0	0	0	1	0	1
8. Kotobangon	0	0	0	0	0	0	0	0	0
9. Moyag Tampoan	0	0	0	0	0	0	5	0	5
10. Moyag Todulan	0	2	0	0	0	0	0	50	52
Jumlah / Total	-	3	-	-	-	-	7	50	60

Sumber : Badan Pusat Statistik Kota Kotamobagu

Source : BPS-Statistics of Kotamobagu Municipality

Catatan : Berdasarkan hasil Podes 2013

PERDAGANGAN
Trade

<http://kotamobag.go.id>

7.1 PERDAGANGAN/TRADE

Tabel 7.1.1 Jumlah Pedagang di Kecamatan Kotamobagu Timur, 2011-2015
Table *Number of Merchants in Kotamobagu Timur Subdistrict, 2011-2015*

Tahun Years	Pedagang Besar Wholesaler	Pedagang Menengah Medium Trader	Pedagang Kecil Small Trader
(1)	(2)	(3)	(4)
2011	2	2	32
2012	n.a	n.a	n.a
2013	25	122	16
2014	n.a	n.a	n.a
2015	-	10	306

Tabel 7.1.2 Jumlah Prasarana Pemasaran di Kecamatan Kotamobagu Timur, 2015
Table *Total Intrastructure Marketing in Kotamobagu Timur , 2015*

Kelurahan <i>Villages</i>	Minimar- ket	Kelompok Pertokoan	Pasar Non Permanen	Restoran	Toko/Warung Kelontong	Warung/ Kedai
[1]	[2]	[3]	[4]	[5]	[6]	[7]
1. Matali	0	-	0	1	8	5
2. Motoboi Besar	0	-	0	0	23	3
3. Kobo Kecil	0	-	0	0	60	4
4. Moyag	0	-	0	0	20	3
5. Kobo Besar	0	-	0	0	23	7
6. Tumobuy	0	-	0	0	26	10
7. Sinindian	0	-	0	3	30	10
8. Kotobangon	1	-	1	1	138	17
9. Moyag Tampoan	0	-	0	0	15	3
10. Moyag Todulan	0	-	0	0	22	9
Jumlah / Total	1	0	1	5	365	71

Sumber : Kantor Kecamatan Kotamobagu Timur

Source : Kotamobagu Timur Subdistrict - Office

Tabel 7.1.3 **Jumlah Koperasi Aktif di Kecamatan Kotamobagu Timur, 2015**
Table *Number of Cooperation in Kotamobagu Timur , 2015*

Kelurahan <i>Villages</i>	KUD	Kopinkra	Simpan Pinjam	Non KUD Lainnya	Jumlah <i>Total</i>
[1]	[2]	[3]	[4]	[5]	[6]
1. Matali	0	1	1	0	2
2. Motoboi Besar	1	0	0	0	1
3. Kobo Kecil	0	0	0	0	0
4. Moyag	1	0	0	0	1
5. Kobo Besar	0	0	0	0	0
6. Tumobuy	0	1	0	0	1
7. Sinindian	0	0	2	0	2
8. Kotobangon	0	4	6	2	12
9. Moyag Tampoan	0	1	2	0	3
10. Moyag Todulan	0	0	0	0	0
Jumlah / Total	2	7	11	2	22

Sumber : Kantor Kecamatan Kotamobagu Timur

Source : Kotamobagu Timur Subdistrict - Office

PARIWISATA
TOURISM

<http://kotamobarakota.bps.go.id>

Tabel Jumlah Hotel dan Penginapan di Kecamatan Kotamobagu Timur, 2015

Table 8.1.1 *Number of Hotel in Kotamobagu Timur , 2015*

	Kelurahan <i>Villages</i>	Hotel	Penginapan
	[1]	[2]	[3]
1.	Matali	0	0
2.	Motoboi Besar	0	0
3.	Kobo Kecil	0	0
4.	Moyag	0	0
5.	Kobo Besar	1	0
6.	Tumobuy	0	0
7.	Sinindian	0	0
8.	Kotobangon	3	1
9.	Moyag Tampoan	0	0
10.	Moyag Todulan	0	0
	Jumlah / <i>Total</i>	4	1

Sumber : Badan Pusat Statistik Kota Kotamobagu
Source : *BPS-Statistics of Kotamobagu Municipality*

Tabel 8.1.2 Tujuan Wisata di Kecamatan Kotamobagu Timur, 2015
Table *Tourism in Kotamobagu Timur, 2015*

Kelurahan <i>Villages</i>	Nama Objek Wisata	Jarak	Keterangan
[1]	[2]	[3]	[4]
1. Matali	Makam Raja DC Manoppo	500 M dari Pusat Kota	Objek Wisata Sejarah
2. Motoboi Besar	-	-	-
3. Kobo Kecil	Air Terjun Molipungan	2 Km dari Pusat Kota	Objek Wisata Alam
4. Moyag	-	-	-
5. Kobo Besar	Kolam Renang Artabanyu	500 M dari Pusat Kota	Objek Wisata Alam Buatan
6. Tumobuy	-	-	-
7. Sinindian	-	-	-
8. Kotobangon	Gedung Bobakidan	300 M dari Pusat Kota	Objek Wisata Budaya
9. Moyag Tampoan	-	-	-
10. Moyag Todulan	-	-	-

Sumber : Kota Kotamobagu Potensi dan Peluang Investasi 2016

Source : *Kotamobagu Potential and Investment Opportunities in 2016*

KEUANGAN

Finance

<http://kotamobaguta.bps.go.id>

<http://kotamobagukota.bps.go.id>



Tabel Jumlah Bank dan Lembaga Keuangan di Kecamatan Kotamobagu Timur, 2015
Table 9.1.1 *Number Of Banking Non-bank Financial Institutions by Type in Kotamobagu Timur-Subdistrict, 2015*

	Nama Bank Bank of type	Jumlah Total
	(1)	(2)
1.	Bank BRI (Cabang) - Cabang Pembantu / Unit BRI	1
2.	Bank Sulutgo	1
3.	Pegadaian	2
4.	Bank Perkreditan Rakyat	1
	Jumlah / Total	5

Sumber : Kantor Kecamatan Kotamobagu Timur
Source : Kotamobagu Timur Sub Regency - Office

Tabel
Table

9.2.1

Penetapan dan Realisasi PBB Di Kecamatan Kotamobagu Timur, 2015
Target and Realization of Land and Building Tax in Kotamobagu Timur Subdistrict, 2015

	Kelurahan <i>Villages</i>	Penetapan (Rp)	Realisasi (Rp)	Prosentase (%)
	[1]	[2]	[3]	[4]
1.	Matali	78.279.567	75.323.588	96,22
2.	Motoboi Besar	48.801.904	43.437.341	89,01
3.	Kobo Kecil	26911785	22.830.785	84,84
4.	Moyag	22.296.328	22.296.328	100,00
5.	Kobo Besar	24.235.912	22.419.145	92,50
6.	Tumobuy	39.716.597	37.519.680	94,47
7.	Sinindian	64.748.795	60.835.245	93,96
8.	Kotobangon	238.510.387	175.165.460	73,44
9.	Moyag Tampoan	19.076.823	19.076.823	100,00
10.	Moyag Todulan	8.600.586	8.600.586	100,00
Jumlah / Total		571.178.684	487.504.981	85,35

Sumber : Kantor Dinas Pendapatan, Pengelolaan Keuangan dan Aset Daerah Kota Kotamobagu

Source : Department of Revenue, Finance and Asset Management Office of Kotamobagu Municipality

DATA

MENCERDASKAN BANGSA



**BADAN PUSAT STATISTIK
KOTA KOTAMOBAGU**
Statistics of Kotamobagu City

Jl. Kinalang, Kota Kotamobagu - 95712, Telp. (0434) 21411, Fax. (0434) 21411
Homepage : <http://kotamobagukota.bps.go.id> E-mail : bps7174@bps.go.id