

STATISTIK KECAMATAN TIDORE UTARA 2015



**Statistik Daerah
Kecamatan Tidore Utara
2015**

<http://tikepkota.bpsno.go.id>

STATISTIK DAERAH KECAMATAN TIDORE UTARA 2015

Katalog BPS : 1101002.8272030

Nomor Publikasi : 82725.1514

Ukuran Buku : 17,5 x 25 cm

Jumlah Halaman : iv + 59 halaman

Naskah :

Seksi Integrasi, Pengolahan, dan Diseminasi Statistik

Gambar Kulit :

Seksi Integrasi, Pengolahan, dan Diseminasi Statistik

Diterbitkan Oleh :

Badan Pusat Statistik Kota Tidore Kepulauan

Dicetak Oleh :

Badan Pusat Statistik Kota Tidore Kepulauan

Boleh dikutip dengan menyebut sumbernya

KATA PENGANTAR



Publikasi **Statistik Daerah Kecamatan Tidore Utara 2015** diterbitkan oleh Badan Pusat Statistik Kota Tidore Kepulauan memuat berbagai data dan informasi yang disajikan dalam bentuk berbeda dengan publikasi lain terutama dari sisi tampilan yang lebih estetis. Data yang ditampilkan di publikasi ini sebagian besar bersumber dari Kantor Kecamatan Oba dan dari BPS Kota Tidore Kepulauan serta instansi terkait lainnya, selain dalam bentuk tulisan dan grafik juga dilampirkan

dengan tabel dari masing-masing topik bahasan. Dibandingkan dengan publikasi yang pernah diterbitkan sebelumnya, publikasi ini memiliki cakupan data yang lebih luas, selain itu juga menampilkan lebih banyak ulasan untuk memudahkan konsumen data memahami data dan informasi tersebut.

Statistik Daerah Kecamatan Tidore Utara 2015 memuat berbagai informasi/indikator terpilih yang terkait dengan hasil pembangunan di berbagai sektor di Kecamatan Oba dan diharapkan dapat menjadi bahan rujukan/kajian dalam perencanaan dan evaluasi kegiatan pembangunan di wilayah ini.

Semoga publikasi ini mampu menjawab kebutuhan data statistik, baik oleh instansi/dinas pemerintah, swasta, kalangan akademisi maupun masyarakat luas.

Kepala BPS Kota Tidore Kepulauan

A handwritten signature in black ink, appearing to be 'Urip Sugeng Sentoso'.

Urip Sugeng Sentoso, SST.

DAFTAR ISI

1. Geografi.....	1
2. Pemerintahan.....	2
3. Penduduk.....	3
4. Pendidikan.....	4
5. Kesehatan.....	5
6. Pertanian.....	6
7. Energi.....	7
8. Industri.....	8
9. Perhubungan.....	9
10. Keuanga.....	10
11. Perdagangan.....	11
Lampiran Tabel.....	12

<http://tikeprota.bps.go.id>

KONDISI GEOGRAFIS

Wilayah Kecamatan Tidore Utara terdiri dari daerah pesisir dan daerah pegunungan.

Kecamatan Tidore Utara terdiri dari 10 kelurahan dan 4 desa yang letaknya terpisah dari Pulau Tidore yaitu berada di Pulau Maitara



Kecamatan Tidore Utara merupakan salah satu kecamatan di Kota Tidore Kepulauan yang memiliki wilayah di daratan yang berbeda, yaitu di Pulau Tidore dan Pulau Maitara. Memiliki luas wilayah 37,6 Km².

Batas wilayah Kecamatan Tidore Utara adalah sebagai berikut:

- Utara : Laut Maluku
- Selatan : Kec. Tidore Selatan
- Barat : Kec. Tidore Timur
- Timur : Kota Ternate

Kecamatan Tidore Utara berpusat di Kelurahan Rum dengan kelurahan terdekat adalah Rum Balibunga (1 km) dan kelurahan terjauh adalah Kelurahan Gubu Kusuma dan Sirongo Foralaha (9 km).

Dengan Wilayah administrasi desa/kelurahan yang terbesar adalah kelurahan Rum yang mencapai luas 10 km² atau sebesar 26,6 persen dari luas total kecamatan Tidore Utara. Sedangkan Desa Maitara, Desa Maitara Selatan, Desa Maitara tengah, dan Desa Maitara Utara merupakan desa/kelurahan terkecil yang masing-masing memiliki wilayah dibawah 1Km².

Peta Wilayah Kecamatan Tidore Utara



Luas Wilayah Kecamatan Tidore Utara, 2014

Desa/ Kelurahan	Luas Wilayah (Km ²)	Persentase (%)
(1)	(2)	(3)
Bobo	3,5	9,3
Afa-Afa	3,5	9,3
Mareku	1	2,7
Ome	6	16,0
Jaya	2,5	6,6
Fobaharu	2,5	6,6
Rum	10	26,6
Maitara	0,44	1,3
Gubu Kusuma	2,5	6,6
Sirongo Folaraha	1,5	4,0
Rum Balibunga	2,6	6,9
Maitara Selatan	0,52	1,4
Maitara Tengah	0,48	1,3
Maitara Utara	0,56	1,4
Tidore Utara	37,6	100

Sumber : Kecamatan Tidore Utara dalam Angka 2015

2

PEMERINTAHAN

Jumlah desa/kelurahan Kecamatan Tidore Utara mengalami perubahan menjadi 10 kelurahan dan 4 desa.

Pemekaran wilayah berada di Pulau Maitara, dari 2 desa dimekarkan menjadi 4 desa yaitu Desa Maitara Tengah dan Desa Maitara Utara sebagai desa baru.

Statistik Pemerintahan

Kecamatan Tidore Utara, 2014

Wilayah Administrasi	2014
(1)	(2)
Kecamatan	1
Desa	4
Kelurahan	10
RW	42
RT	94
Perangkat Desa/kelurahan	64

Sumber : Kecamatan Tidore Utara dalam Angka 2015

Nama Kepala Wilayah Kecamatan Tidore Utara

Periode	Nama	Masa Jabatan
(1)	(2)	(3)
I	Hamid Abdullah	2001 - 2007
II	Drs. Ansar Daaly, M.Si	2007 - 2011
III	Alwi Muhammad, BA	2011 - Sekarang

Sumber : Kecamatan Tidore Utara dalam Angka 2015

Kecamatan Tidore Utara terbentuk berdasarkan Peraturan Daerah Kabupaten Halmahera Tengah Nomor 10 Tahun 2001 dan direvisi dengan Undang-undang Republik Indonesia Nomor 01 Tahun 2003 tentang pembentukan Kota Tidore Kepulauan di Propinsi Maluku Utara tanggal 25 february 2003. Dan perkembangan selanjutnya pada bulan desember tahun 2012 diterbitkan lagi peraturan daerah nomor 12 tahun 2012 tentang pemekaran wilayah pulau maitara.

Secara umum terbentuknya suatu kecamatan adalah untuk melayani dan mengayomi masyarakat dalam urusan pemerintahan, pembangunan, kesejahteraan sosial serta mampu menyelenggarakan fungsi pemerintahan secara aktif, efektif dan bertanggung jawab.

Secara administrasi pemerintahan Kecamatan Tidore Utara memiliki 14 desa/kelurahan dengan 14 lurah/Kepala desa serta 37 kepala urusan (Kaur). Untuk jumlah RW dan RT secara keseluruhan berjumlah 42 RW dan 94 RT.

PENDUDUK

Jumlah penduduk Kecamatan Tidore Utara pada tahun 2014

mencapai 16.572 jiwa.

Sex ratio Kecamatan Tidore Utara sebesar 102,8% dengan pertumbuhan penduduk sebesar 1,02% dibandingkan jumlah penduduk tahun 2013.



Berdasarkan data registrasi penduduk pada kantor Kecamatan Tidore Utara, jumlah penduduk pada tahun 2014 adalah sebanyak 16.572 jiwa. Yang terdiri dari 8.407 laki-laki dan 8.165 perempuan. Dengan luas wilayah sekitar 37,6 km² berarti kepadatan penduduk sebesar 441 jiwa/km².

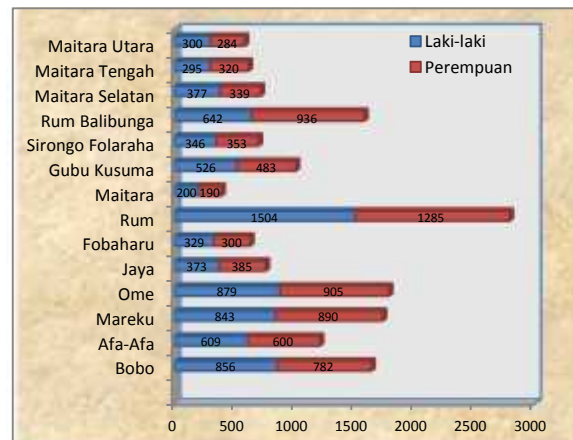
Secara umum, jumlah penduduk laki-laki lebih banyak dibanding jumlah penduduk perempuan. Hal ini ditunjukkan oleh sex ratio sebesar 102,8 artinya untuk setiap 100 penduduk perempuan terdapat 102,8 penduduk laki-laki. Adapun rata-rata jumlah jiwa tiap keluarga sebanyak 4 orang per keluarga.

Jika dilihat dari jumlah penduduk per desa/kelurahan, penduduk tertinggi berada di Kelurahan Rum dengan jumlah 3.267 jiwa, sedangkan terendah di Desa Maitara Utara berjumlah 616 jiwa. Meskipun Kelurahan Rum memiliki jumlah penduduk tertinggi, tetapi kepadatan penduduk tertinggi berada di Kelurahan Mareku yaitu 1.712 jiwa per km², sedangkan Kelurahan Fobaharu merupakan Kelurahan dengan kepadatan penduduk terendah yaitu 256 jiwa per km².

Indikator Kependudukan Kecamatan Tidore Utara, 2014

Uraian	2013	2014
(1)	(2)	(3)
Jumlah Penduduk (Jiwa)	16.131	16.572
Pertumbuhan Penduduk (%)	1,3	1,02
Kepadatan Penduduk (Jiwa/Km ²)	429	441
Sex Ratio (L/P) (%)	100,3	102,8
Jumlah Kepala Rumah Tangga	3.921	4.225
Rata-rata ART (Jiwa/Ruta)	4	4

Persebaran Penduduk Kecamatan Tidore Utara, 2014

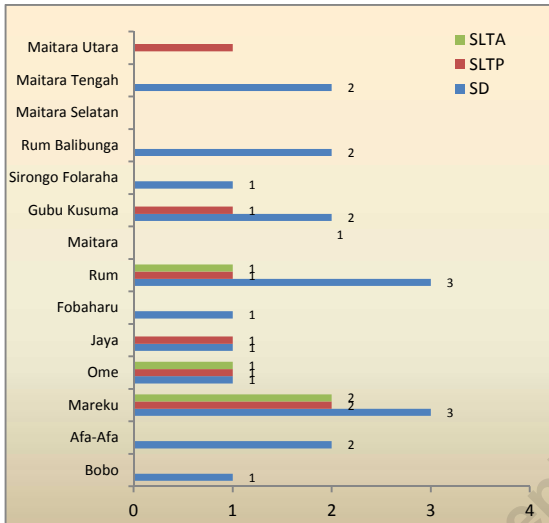




Pendidikan di wilayah Kecamatan Tidore Utara relatif

pendidikan SD sudah ada di semua desa/kelurahan, untuk SMP di beberapa desa/kelurahan sedangkan untuk SMA hanya ada di 3 kelurahan

Jumlah Fasilitas Pendidikan Kecamatan Tidore Utara 2014



Indikator Pendidikan Kecamatan Tidore Utara 2014

Uraian	Guru	Murid
Sekolah Dasar	264	1.974
Sekolah Lanjutan Pertama	165	1.124
Sekolah Lanjutan Atas	165	898

Sumber : Kecamatan Tidore Utara dalam Angka 2015

Pendidikan merupakan salah satu kebutuhan primer manusia yang juga merupakan aspek penting dalam kehidupan individu yang akan meningkatkan harkat dan martabat individu tersebut.

Fasilitas pendidikan jenjang SD sudah ada di semua desa/kelurahan, untuk jenjang lanjutan pertama hampir merata di desa/kelurahan kecuali Desa-desa di Pulau Maitara, sedangkan lanjutan atas baru tersedia di enam desa/kelurahan dan untuk jenjang pendidikan SMA hanya tersedia di tiga kelurahan. Desa-desa yang berada di Pulau Maitara merupakan wilayah yang infrastruktur pendidikannya masih belum memadai.

Tingkat rasio murid-guru cenderung bervariasi pada tiap jenjang pendidikan. Secara rata-rata rasio murid- guru di Kecamatan Tidore Utara sebesar 4-7 murid per guru. Rasio murid-guru tertinggi berada pada jenjang Sekolah Dasar (SD) yang mencapai 14 murid untuk tiap guru. Sedangkan rasio murid-guru terendah berada pada jenjang pendidikan SMP, yaitu sebesar 2-9 murid per gurunya.

KESEHATAN

Tenaga kesehatan sudah hampir memadai di Kecamatan Tidore Utara.

Tenaga kesehatan di kecamatan Tidore Utara terdiri dari 4 dokter, 10 mantri kesehatan, 37 bidan dan 2 praktek dokter umum di Kel. Mareku dan Rum.

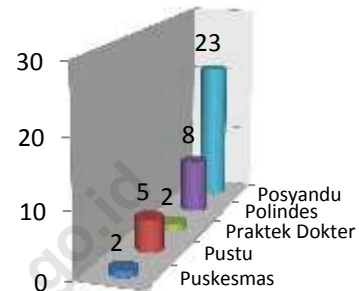


Peningkatan kualitas kesehatan masyarakat merupakan salah satu faktor penting dalam peningkatan kualitas hidup masyarakat. Hal-hal yang dapat menentukan kualitas kesehatan antara lain dapat dilihat dari fasilitas kesehatan serta jumlah tenaga kesehatan yang tersedia.

Fasilitas kesehatan yang ada di kecamatan Tidore Utara terdiri dari 7 Puskesmas/Pustu, 8 Polindes, 23 Posyandu yang tersebar di wilayah Kecamatan Tidore Utara.

Untuk Tenaga kesehatan di Kecamatan Tidore Utara terdiri dari 4 dokter, 10 mantri kesehatan, dan 37 bidan. Tenaga kesehatan dukun bayi berada di seluruh desa/kelurahan. serta 2 tempat praktek dokter umum di Kelurahan Mareku dan Kelurahan Rum. Secara umum infrastruktur kesehatan di Kecamatan Tidore Utara mengalami peningkatan yang cukup signifikan.

**Jumlah Fasilitas Kesehatan
Kecamatan Tidore Utara 2014**



**Jumlah Tenaga Kesehatan
Kecamatan Tidore Utara 2014**

Uraian	2014
Dokter	4
Mantri kesehatan/ Perawat	10
Bidan	37
Dukun bayi terlatih	27
Dukun bayi belum terlatih	17

Sumber: Kecamatan Tidore Utara dalam Angka 2015

6

PERTANIAN

Sebagian penduduk Kecamatan Tidore Utara bekerja di sektor pertanian terutama perkebunan.

Selain itu, penduduk Kecamatan Tidore Utara relatif banyak memelihara beberapa jenis hewan ternak.

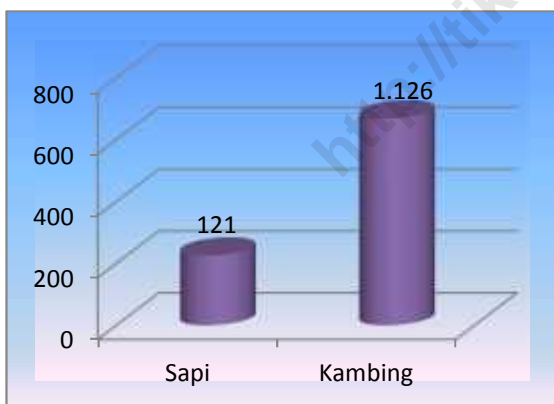
Produktivitas Tanaman Perkebunan Kecamatan Tidore Utara 2014

Jenis Tanaman	Luas (Ha)	Produksi (Ton)	Produktivitas (Ton/Ha)
Kelapa	106	281,87	2,65
Cengkeh	295	789,68	3,03
Pala	210	1.435	2,27

Sumber: Kecamatan Tidore Utara dalam Angka 2015

Wilayah areal pertanian yang luas mendukung penduduk untuk dapat mengelolanya dan menghasilkan berbagai macam tanaman pertanian. Jika dilihat dari hasil produksi tanaman perkebunan tahun 2014, maka kelapa, cengkeh dan pala merupakan hasil perkebunan utama di Kecamatan Tidore Utara. Produktivitas tertinggi tanaman perkebunan tahun ini adalah Cengkeh sebesar 3,03 Selanjutnya Pala dengan produktivitas 2,27, dan kelapa 2,65 ton/Ha.

Jumlah Ternak Menurut Desa/Kelurahan di Kecamatan Tidore Utara, 2014



Penduduk Kecamatan Tidore Utara juga masih banyak memelihara beberapa jenis hewan ternak dan unggas seperti sapi, kambing, ayam petelur, ayam buras serta jenis itik. Jenis ternak yang paling banyak dibudidayakan yaitu ayam buras sebanyak 39.799 ekor. Jumlah ternak kambing sebanyak 1.126 ekor dan sapi sebanyak 121 ekor. Jumlah ternak terbanyak berada di Kelurahan Rum, sedangkan jumlah ternak terendah di Desa Maitara Tengah.

ENERGI

Aliran listrik dari Perusahaan Listrik Negara (PLN) hampir sebagian besar telah menjangkau seluruh wilayah Kecamatan Tidore Utara.

Aliran listrik PLN sekarang telah menjangkau seluruh wilayah Kecamatan Tidore Utara.




Listrik memiliki peranan sangat penting dalam kehidupan manusia karena listrik menjadi sumber energi utama dalam melakukan aktifitas sehari-hari, baik dalam rumah tangga, kantor, maupun dalam kegiatan industri.

Aliran listrik dari Perusahaan Listrik Negara (PLN) untuk saat ini telah menjangkau seluruh wilayah Kecamatan Tidore Utara sehingga seluruh masyarakat dapat menggunakannya sebagai sumber penerangan utama.

Kebanyakan Penduduk Kecamatan Tidore Utara memanfaatkan sumur terlindung dan air hujan untuk memenuhi kebutuhan air sehari-hari.

Jumlah Pelanggan Listrik PLN Menurut Desa/Kelurahan di Kecamatan Tidore Utara, 2014



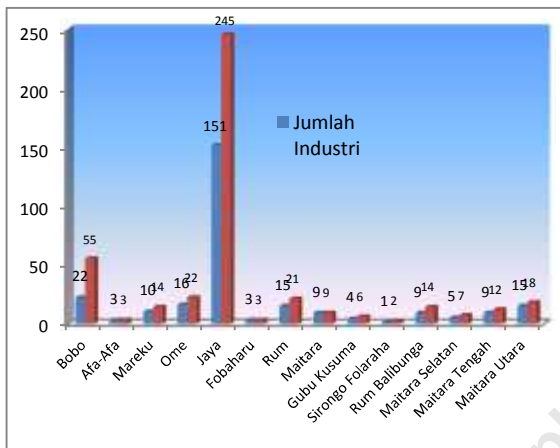
8

INDUSTRI

Industri yang berkembang di Kecamatan Tidore Utara adalah industri kayu, anyaman, dan makanan.

Jenis industri makanan memiliki jumlah terbesar dibandingkan dengan industri yang lain.

Jumlah Industri Pengolahan Kayu dan Tenaga Kerja Menurut Desa/Kelurahan di Kecamatan Tidore Utara, 2014



Industri yang berkembang di Kecamatan Tidore Utara adalah industri pengolahan makanan.

Industri pengolahan makanan hampir merata berada di setiap desa atau kelurahan di Kecamatan Tidore Utara. Industri pengolahan makanan yang ada di seluruh wilayah Kecamatan Tidore Utara mampu menyerap tenaga kerja sebanyak 431 orang, paling banyak berada di Kelurahan Jaya yaitu sebanyak 151 home industri dengan 245 orang tenaga kerja.



Wilayah desa/kelurahan di Kecamatan Tidore Utara relatif mudah dijangkau dengan transportasi darat.

Jenis kendaraan bermotor terbanyak adalah kendaraan bermotor roda dua.

Ketersediaan fasilitas transportasi memiliki peranan penting dalam menunjang kegiatan ekonomi dalam memperlancar arus distribusi barang dan jasa dari suatu tempat ke tempat yang lain.

Berdasarkan data dari kantor Kecamatan Tidore Utara, pada tahun 2014 panjang jalan di Kecamatan Tidore Utara kondisi baik sepanjang 20,2 km, sedang 4,6 km, rusak ringan 3,3 km, dan rusak berat 2,2 km.

Jika dilihat pada jumlah kendaraan bermotor Kecamatan Tidore Utara memiliki 1.751 Roda Dua, 28 Roda Empat, dan Motor Tempel 89. Kelurahan Mareku memiliki jumlah kendaraan bermotor roda dua terbanyak yaitu 382 kendaraan bermotor dan Desa Maitara Selatan memiliki jumlah kendaraan bermotor roda dua paling sedikit yaitu 20 kendaraan bermotor.

Panjang Permukaan Jalan Berupa Aspal di Kecamatan Tidore Utara, 2014



Jumlah Sarana Perhubungan di Kecamatan Tidore Utara Utara, 2014

Desa/Kelurahan	Roda Dua	Roda Empat	Motor Tempel
(1)	(2)	(3)	(4)
Bobo	75	10	8
Afa-Afa	152	11	0
Mareku	331	27	21
Ome	225	26	5
Jaya	70	5	0
Fobaharu	95	10	0
Rum	317	23	12
Maitara	31	0	8
Gubu Kusuma	78	8	0
Sirongo Folaraha	100	1	0
Rum Balibunga	223	15	7
Maitara Selatan	20	0	9
Maitara Tengah	0	0	10
Maitara Utara	34	0	9
Tidore Utara	1.751	28	89



KEUANGAN

Lembaga keuangan berupa bank sudah tersedia di Kecamatan Tidore Utara, yaitu satu unit bank BRI di Kelurahan Rum Balibunga.

Selain bank, juga terdapat KUD dan koperasi simpan pinjam.

Jumlah Lembaga Keuangan
di Kecamatan Tidore Utara, 2014

Desa/Kelurahan	Bank	KUD	Simpan Pinjam
(1)	(2)	(3)	(4)
Bobo	-	-	-
Afa-Afa	-	1	1
Mareku	-	1	1
Ome	-	-	2
Jaya	-	1	1
Fobaharu	-	-	-
Rum	-	1	1
Maitara	-	1	-
Gubu Kusuma	-	-	-
Sirongo Folaraha	-	-	-
Rum Balibunga	1	-	1
Maitara Selatan	-	-	-
Maitara Tengah	-	-	-
Maitara Utara	-	1	-
Tidore Utara	1	6	0

Tumbuh kembangnya perekonomian suatu daerah perlu didukung oleh keberadaan lembaga keuangan di daerah tersebut. Begitu juga halnya dengan pertumbuhan ekonomi di Kecamatan Tidore Utara, juga dipengaruhi oleh lembaga keuangan.

Dalam hal ini Kecamatan Tidore Utara hanya memiliki satu unit lembaga keuangan, yaitu Bank BRI Unit yang menghimpun dan menyalurkan dana kepada masyarakat. Serta ada sebanyak 6 KUD yang terdapat di Kelurahan Afa-afa, Mareku, Jaya, Rum, Maitara dan Maitara Selatan dan 8 Unit KSP (Koperasi Simpan- Pinjam) tersebar di Kelurahan Afa-afa, Mareku, jaya, Ome, Rum dan Rum Balibunga.

PERDAGANGAN

Sektor perdagangan di Kecamatan Tidore Utara terdiri dari pasar umum, toko/warung dan Kios
Kelurahan Rum Balibunga terbanyak 48 kios.

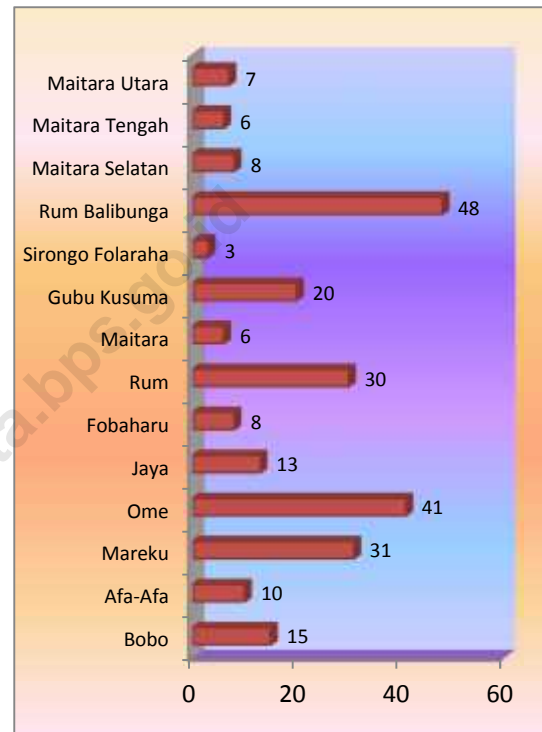


Perkembangan sektor perdagangan yang ada di Kecamatan Tidore Utara belum menunjukkan perkembangan yang signifikan dari tahun ke tahun.

Sektor perdagangan di Kecamatan Tidore Utara terdiri dari pasar tidak permanen, umum, toko/warung kelontong dan kios yang dimanfaatkan masyarakat untuk membeli kebutuhannya.

Jumlah Pedagang Kecil pada tahun 2014 mencapai 222 pedagang. Jumlah pedagang terbanyak berada di Kelurahan Rum Balibunga dengan jumlah 48 pedagang, sedangkan terkecil berada di Desa Maitara Tengah yaitu 6 pedagang. Sedangkan untuk pedagang menengah hanya berada di beberapa kelurahan semuanya berjumlah 13, yaitu kelurahan Mareku, Ome dan Rum Balibunga terbanyak berada di Kelurahan Mareku sebanyak 4 pedagang.

Jumlah Kios Menurut Desa/Kelurahan di Kecamatan Tidore Utara, 2014



LAMPIRAN TABEL

<http://tikepkota.bintaro.id>

Tabel 1.1 Batas Geografis Kecamatan Tidore Utara

Batas	Wilayah
(1)	(2)
Utara	Laut Maluku
Selatan	Kecamatan Tidore Selatan
Barat	Kota Ternate
Timur	Kecamatan Tidore Timur

Sumber : Kecamatan Tidore Utara dalam Angka 2015

Tabel 1.2 Luas Wilayah Kecamatan Tidore Utara dan Presentasinya dirinci menurut Desa/Kelurahan

Desa / Kelurahan	Luas Wilayah (Km ²)	Persentase (%)
(1)	(2)	(3)
Bobo	3,5	9,3
Afa-Afa	3,5	9,3
Mareku	1	2,7
Ome	6	16,0
Jaya	2,5	6,6
Fobaharu	2,5	6,6
Rum	10	26,6
Maitara	0,44	1,3
Gubu Kusuma	2,5	6,6
Sirongo Folaraha	1,5	4,0
Rum Balibunga	2,6	6,9
Maitara Selatan	0,52	1,4
Maitara Tengah	0,48	1,3
Maitara Utara	0,56	1,4
Tidore Utara	37,6	100

Sumber : Kecamatan Tidore Utara dalam Angka 2015

Tabel 1.3 Jarak Desa/Kelurahan ke Kantor Kecamatan Tidore Utara

Desa/ Kelurahan	Jarak (Km)
(1)	(2)
Bobo	7
Afa-Afa	7
Mareku	4
Ome	3
Jaya	5
Fobaharu	3
Rum	0
Maitara	4
Gubu Kusuma	9
Sirongo Folaraha	9
Rum Balibunga	1
Maitara Selatan	4
Maitara Tengah	3
Maitara Utara	2

Sumber : Kecamatan Tidore Utara dalam Angka 2015

Tabel 2.1 Nama – nama Kepala Kecamatan Tidore Utara
Periode 2001- 2014

Periode	Nama	Masa Jabatan (tahun)
(1)	(2)	(3)
I	Hamid Abdullah	2001 - 2007
II	Drs. Ansar Daaly, M.Si	2007 - 2012
III	Alwi Muhammad, BA	2012 - Sekarang

Sumber : Kecamatan Tidore Utara dalam Angka 2015

Tabel 2.2 Nama-nama Kepala Desa/Kelurahan di Kecamatan Tidore Utara Periode Tahun 2010 - 2014

Desa/Kelurahan	Nama
(1)	(2)
Bobo	Munawir Ansar,S.IP
Afa-Afa	Udin Hamisi, SE
Mareku	Hajar Sangaji
Ome	Alzufri Abdullah
Jaya	Faradilah S.Tosofu, SE
Fobaharu	Sofyan Haedar, SE
Rum	Esa Folasimo
Maitara	A.Rasid Arif
Gubu Kusuma	Muhammad Djamilu
Sirongo Folaraha	Ibrahim Muhammad,S.Sos
Rum Balibunga	Sabandia Abubakar, SE
Maitara Selatan	Nujul Ahmad,S.Sos
Maitara Tengah	Mukhlis Malagapi
Maitara Utara	Ali Nurdin

Sumber : Kecamatan Tidore Utara dalam Angka 2015

Tabel 2.3 Jumlah Pegawai Kantor Camat Tidore Utara menurut Tingkat Pendidikan dan Pangkat /Golongan Tahun 2014

Pendidikan Yang Ditamatkan	Jenis Kelamin			Pangkat/Golongan						
	L	P	Jml	IVA	III D	III C	III B	III A	II D	II C
(1)	(2)	(3)	(4)	(5)	(6)	(7)	(8)	(9)	(10)	(11)
Sarjana (S1)	3	1	4	0	1	1	1	1	0	0
D III	1	0	1	1	0	0	0	0	0	0
SLTA/Umum	5	3	8	0	2	0	1	1	2	3
SLTA/ Kejuruan	0	0	0	0	0	0	0	0	0	0
JUMLAH	9	4	13	1	3	1	2	2	2	3

Sumber : Kecamatan Tidore Utara dalam Angka 2015

Tabel 2.4 Kode Desa/Kelurahan dan Jumlah RT dan RW/Dusun menurut Desa/ Kelurahan di Kecamatan Tidore Utara 2014

Desa / Kelurahan	Kode Desa/ Kelurahan	RT	RW/Dusun
(1)	(2)	(3)	(4)
Bobo	001	8	4
Afa-Afa	002	9	4
Mareku	003	8	4
Ome	004	11	4
Jaya	005	4	2
Fobaharu	006	5	2
Rum	007	12	3
Maitara	008	4	2
Gubu Kusuma	009	8	4
Sirongo Folaraha	010	6	2
Rum Balibunga	011	7	3
Maitara Selatan	012	6	2
Maitara Tengah	013	4	2
Maitara Utara	014	2	4
Jumlah		94	42

Sumber : Kantor Kecamatan Tidore Utara

Tabel 2.5 Jumlah Perangkat Desa/Kelurahan menurut Jabatan di Kecamatan Tidore Utara 2014

Desa/Kelurahan	Lurah /Kades	Seklur/ Sekdes	Kaur/Kasi Pemerintahan	Kaur/Kasi Pelayanan Umum	Kaur/Kasi PMD
(1)	(2)	(3)	(4)	(5)	(6)
Bobo	1	1	1	1	1
Afa-Afa	1	1	1	1	1
Mareku	1	1	1	1	1
Ome	1	1	1	1	1
Jaya	1	1	1	1	1
Fobaharu	1	1	1	1	1
Rum	1	1	1	1	1
Maitara	1	1	1	0	0
Gubu Kusuma	1	1	1	1	1
Sirongo Folaraha	1	1	1	1	1
Rum Balibunga	1	1	1	1	1
Maitara Selatan	1	0	1	0	0
Maitara Tengah	1	1	1	0	1
Maitara Utara	1	1	1	1	1
Tidore Utara	14	13	14	11	12

Sumber : Kecamatan Tidore Utara dalam Angka 2015

Tabel 3.1 Banyaknya Penduduk menurut Jenis Kelamin dan Desa/Kelurahan di Kecamatan Tidore Utara 2014

Desa/Kelurahan	Penduduk			Sex Ratio
	Laki-laki	Perempuan	Jumlah	
(1)	(2)	(3)	(4)	(5)
Bobo	890	837	1.727	106.3
Afa-Afa	614	597	1.211	102.8
Mareku	834	878	1.712	95
Ome	898	890	1.788	100.9
Jaya	374	381	755	98.2
Fobaharu	334	307	641	108.8
Rum	1.681	1.586	3.267	106
Maitara	202	194	396	104.1
Gubu Kusuma	521	482	1.003	108.1
Sirongo Folaraha	368	369	737	99.7
Rum Balibunga	674	648	1.322	104
Maitara Selatan	407	362	769	112.4
Maitara Tengah	296	320	616	92.5
Maitara Utara	314	314	628	100
Tidore Utara	8.407	8.165	16.572	103

Sumber : Kecamatan Tidore Utara dalam Angka 2015

Tabel 3.2 Jumlah Penduduk, Luas Wilayah dan Kepadatan Penduduk menurut Desa/Kelurahan di Kecamatan Tidore Utara 2014

Desa/Kelurahan	Luas Wilayah (Km ²)	Jumlah Penduduk (Jiwa)	Kepadatan Penduduk (Km ²)
(1)	(2)	(3)	(4)
Bobo		1.723	493
Afa-Afa	3,5	1.211	346
Mareku	1	1.712	1.712
Ome	6	1.787	298
Jaya	2,5	754	302
Fobaharu	2,5	639	256
Rum	10	3.276	327
Maitara	0,44	396	900
Gubu Kusuma	2,5	1.002	401
Sirongo Folaraha	1,5	734	491
Rum Balibunga	2,6	1.322	508
Maitara Selatan	0,52	769	1.479
Maitara Tengah	0,48	615	1.283
Maitara Utara	0,56	625	1.121
Tidore Utara	37,6	16.572	441

Sumber : Kecamatan Tidore Utara dalam Angka 2015

Tabel 3.3 Jumlah Penduduk, Jumlah Keluarga dan Rata-rata Jiwa per Keluarga menurut Desa/Kelurahan di Kecamatan Tidore Utara 2014

Kelurahan	Jumlah Penduduk	Rumah Tangga	Rata-rata Jiwa per Rumah Tangga
(1)	(2)	(3)	(4)
Bobo	1.723	402	4
Afa-Afa	1.211	323	4
Mareku	1.723	463	4
Ome	1.787	497	4
Jaya	754	175	4
Fobaharu	639	164	4
Rum	3.276	821	4
Maitara	396	113	4
Gubu Kusuma	1.002	261	4
Sirongo Folaraha	734	199	4
Rum Balibunga	1.322	327	4
Maitara Selatan	769	176	4
Maitara Tengah	615	157	4
Maitara Utara	625	146	4
Tidore Utara	16.559	4.225	4

Sumber : Kecamatan Tidore Utara dalam Angka 2015

Tabel 4.1.1 Jumlah TK dan SD menurut Status dan Desa/Kelurahan di Kecamatan Tidore Utara 2014

Kelurahan	TK		SD	
	Negeri	Swasta	Negeri	Swasta
(1)	(2)	(3)	(4)	(5)
Bobo	-	1	1	-
Afa-Afa	-	2	2	-
Mareku	-	2	2	1
Ome	1	1	1	-
Jaya	-	1	1	-
Fobaharu	-	2	1	-
Rum	-	1	2	1
Maitara	-	-	-	-
Gubu Kusuma	-	1	2	-
Sirongo Folaraha	-	1	1	-
Rum Balibunga	-	1	2	-
Maitara Selatan	-	-	-	-
Maitara Tengah	-	-	2	-
Maitara Utara	-	1	-	-
Tidore Utara	1	14	17	2

Sumber : Kecamatan Tidore Utara dalam Angka 2015

Tabel 4.1.2 Jumlah SMP dan SMA menurut Status dan Desa/Kelurahan di Kecamatan Tidore Utara 2014

Desa/Kelurahan	SMP		SMA	
	Negeri	Swasta	Negeri	Swasta
(1)	(2)	(3)	(4)	(5)
Bobo	-	-	-	-
Afa-Afa	-	-	-	-
Mareku	2	-	1	1
Ome	-	1	-	1
Jaya	1	-	-	-
Fobaharu	-	-	-	-
Rum	1	-	1	-
Maitara	-	-	-	-
Gubu Kusuma	-	1	-	-
Sirongo Folaraha	-	-	-	-
Rum Balibunga	-	-	-	-
Maitara Selatan	-	-	-	-
Maitara Tengah	-	-	-	-
Maitara Utara	1	-	-	-
Tidore Utara	5	2	2	2

Sumber : Kecamatan Tidore Utara dalam Angka 2015

Tabel 4.1.3

Banyaknya Sekolah, Murid, dan Guru Sekolah Dasar (SD) menurut Status dan Desa/Kelurahan di Kecamatan Tidore Utara 2014

Desa/Kelurahan	Sekolah		Murid		Guru	
	Negeri	Swasta	Negeri	Swasta	Negeri	Swasta
(1)	(2)	(3)	(4)	(5)	(6)	(7)
Bobo	1	-	183	-	20	-
Afa-Afa	2	-	150	-	27	-
Mareku	2	1	198	48	23	13
Ome	1	-	168	-	13	-
Jaya	1	-	70	-	15	-
Fobaharu	1	-	64	-	16	-
Rum	2	1	286	166	30	16
Maitara	-	-	202	-	-	-
Gubu Kusuma	2	-	107	-	28	-
Sirongo Folaraha	1	-	88	-	15	-
Rum Balibunga	2	-	132	-	25	-
Maitara Selatan	-	-	112	-	-	-
Maitara Tengah	2	-	-	-	33	-
Maitara Utara	-	-	-	-	-	-
Tidore Utara	17	2	1.760	214	245	29

Sumber : Kecamatan Tidore Utara dalam Angka 2015

Tabel 4.1.4

Banyaknya Sekolah, Murid, dan Guru Sekolah Menengah Pertama (SMP) menurut Status dan Desa/Kelurahan di Kecamatan Tidore Utara 2014

Desa/Kelurahan	Sekolah		Murid		Guru	
	Negeri	Swasta	Negeri	Swasta	Negeri	Swasta
(1)	(2)	(3)	(4)	(5)	(6)	(7)
Bobo	-	-	-	-	-	-
Afa-Afa	-	-	-	-	-	-
Mareku	2	-	468	-	54	-
Ome	-	1	-	240	-	38
Jaya	1	-	32	-	12	-
Fobaharu	-	-	-	-	-	-
Rum	1	-	235	-	32	-
Maitara	-	-	-	-	-	-
Gubu Kusuma	-	1	-	27	-	14
Sirongo Folaraha	-	-	-	-	-	-
Rum Balibunga	-	-	-	-	-	-
Maitara Selatan	-	-	-	-	-	-
Maitara Tengah	-	-	-	-	-	-
Maitara Utara	1	-	122	-	16	-
Tidore Utara	5	2	857	267	114	52

Sumber : Kecamatan Tidore Utara dalam Angka 2015

Tabel 4.1.5

Banyaknya Sekolah, Murid, dan Guru Sekolah Menengah Atas (SMA) menurut Status dan Desa/Kelurahan di Kecamatan Tidore Utara 2014

Desa/Kelurahan	Sekolah		Murid		Guru	
	Negeri	Swasta	Negeri	Swasta	Negeri	Swasta
(1)	(2)	(3)	(4)	(5)	(6)	(7)
Bobo	-	-	-	-	-	-
Afa-Afa	-	-	-	-	-	-
Mareku	1	1		289	26	38
Ome	-	1	-	154	-	26
Jaya	-	-	-	-	-	-
Fobaharu	-	-	-	-	-	-
Rum	1	-	198	-	24	-
Maitara	-	-	-	-	-	-
Gubu Kusuma	-	-	-	-	-	-
Sirongo Folaraha	-	-	-	-	-	-
Rum Balibunga	-	-	-	-	-	-
Maitara Selatan	-	-	-	-	-	-
Maitara Tengah	-	-	-	-	-	-
Maitara Utara	-	-	-	-	-	-
Tidore Utara	2	2	510	455	50	64

Sumber : Kecamatan Tidore Utara dalam Angka 2015

Tabel 4.1.6

Rasio Murid Terhadap Guru SD Menurut Desa/Kelurahan di Kecamatan Tidore Utara 2014

Kelurahan	Jumlah		Ratio
	Murid	Guru	
(1)	(2)	(3)	(4)
Bobo	183	23	8
Afa-Afa	150	24	6
Mareku	246	34	7
Ome	168	12	14
Jaya	70	12	6
Fobaharu	64	13	5
Rum	452	50	9
Maitara	202	18	11
Gubu Kusuma	107	26	4
Sirongo Folaraha	88	15	6
Rum Balibunga	132	23	6
Maitara Selatan	112	14	8
Maitara Tengah	0	0	0
Maitara Utara	0	0	0
Tidore Utara	1.974	264	7

Sumber : Kecamatan Tidore Utara dalam Angka 2015

Tabel 4.1.7

Rasio Murid Terhadap Guru SMP Menurut Desa/Kelurahan di Kecamatan Tidore Utara 2014

Kelurahan	Jumlah		Ratio
	Murid	Guru	
(1)	(2)	(3)	(4)
Bobo	0	0	0
Afa-Afa	0	0	0
Mareku	468	51	9
Ome	240	37	6
Jaya	32	14	2
Fobaharu	0	0	0
Rum	235	31	8
Maitara	122	16	8
Gubu Kusuma	27	16	2
Sirongo Folaraha	0	0	0
Rum Balibunga	0	0	0
Maitara Selatan	0	0	0
Maitara Tengah	0	0	0
Maitara Utara	0	0	0
Tidore Utara	1.124	165	7

Sumber : Kecamatan Tidore Utara dalam Angka 2015

Tabel 4.1.8

Rasio Murid Terhadap Guru SMA Menurut Desa/Kelurahan di Kecamatan Tidore Utara 2014

Kelurahan	Jumlah		Ratio
	Murid	Guru	
(1)	(2)	(3)	(4)
Bobo	0	0	0
Afa-Afa	0	0	0
Mareku	542	51	11
Ome	158	37	4
Jaya	0	14	0
Fobaharu	0	0	0
Rum	198	31	6
Maitara	0	16	0
Gubu Kusuma	0	16	0
Sirongo Folaraha	0	0	0
Rum Balibunga	0	0	0
Maitara Selatan	0	0	0
Maitara Tengah	0	0	0
Maitara Utara	0	0	0
Tidore Utara	898	165	5

Sumber : Kecamatan Tidore Utara dalam Angka 2015

Tabel 4.1.9 Jumlah Akademi/Perguruan Tinggi menurut Status dan Desa/Kelurahan di Kecamatan Tidore Utara 2014

Desa/Kelurahan (1)	Akademi/ Perguruan Tinggi (2)
Bobo	-
Afa-Afa	-
Mareku	-
Ome	-
Jaya	-
Fobaharu	-
Rum	-
Maitara	-
Gubu Kusuma	-
Sirongo Folaraha	-
Rum Balibunga	-
Maitara Selatan	-
Maitara Tengah	-
Maitara Utara	-
Tidore Utara	0

Sumber : Kecamatan Tidore Utara dalam Angka 2015

Tabel 4.2.1 Keberadaan Fasilitas Kesehatan menurut Desa/Kelurahan di Kecamatan Tidore Utara 2014

Desa/Kelurahan	Rumah Sakit	Puskesmas	Pustu
(1)	(2)	(3)	(4)
Bobo	-	-	-
Afa-Afa	-	-	1
Mareku	-	-	1
Ome	-	1	-
Jaya	-	-	1
Fobaharu	-	-	-
Rum	-	-	1
Maitara	-	-	-
Gubu Kusuma	-	-	-
Sirongo Folaraha	-	-	-
Rum Balibunga	-	1	-
Maitara Selatan	-	-	-
Maitara Tengah	-	-	1
Maitara Utara	-	-	-
Tidore Utara	0	2	5

Sumber : Kecamatan Tidore Utara dalam Angka 2015

Tabel 4.2.1 Lanjutan

Desa/Kelurahan	Praktek Dokter	Polindes	Posyandu
(1)	(6)	(7)	(8)
Bobo	-	1	2
Afa-Afa	-	1	2
Mareku	1	-	2
Ome	-	-	2
Jaya	-	-	1
Fobaharu	-	1	1
Rum	1	1	2
Maitara	-	-	1
Gubu Kusuma	-	1	2
Sirongo Folaraha	-	1	2
Rum Balibunga	-	1	3
Maitara Selatan	-	-	1
Maitara Tengah	-	1	1
Maitara Utara	-	-	1
Tidore Utara	2	8	23

Sumber : Kecamatan Tidore Utara dalam Angka 2015

Tabel 4.2.2 Jumlah Tenaga Kesehatan menurut Desa/Kelurahan di Kecamatan Tidore Utara 2014

Desa/Kelurahan	Dokter	Mantri Kesehatan	Bidan
(1)	(2)	(3)	(4)
Bobo	-	1	1
Afa-Afa	-	1	3
Mareku	-	1	9
Ome	3	3	4
Jaya	-	2	3
Fobaharu	-	-	2
Rum	1	2	8
Maitara	-	-	1
Gubu Kusuma	-	-	2
Sirongo Folaraha	-	-	2
Rum Balibunga	-	-	2
Maitara Selatan	-	-	-
Maitara Tengah	-	-	-
Maitara Utara	-	-	-
Tidore Utara	4	10	37

Sumber : Kecamatan Tidore Utara dalam Angka 2015

Tabel 4.2.2 Lanjutan

Desa/Kelurahan	Dukun Bayi	
	Terlatih	Belum Terlatih
(1)	(5)	(6)
Bobo	2	8
Afa-Afa	2	2
Mareku	2	1
Ome	1	1
Jaya	2	1
Fobaharu	2	-
Rum	6	-
Maitara	1	1
Gubu Kusuma	2	1
Sirongo Folaraha	2	-
Rum Balibunga	2	1
Maitara Selatan	1	1
Maitara Tengah	1	-
Maitara Utara	1	-
Tidore Utara	27	17

Sumber : Kecamatan Tidore Utara dalam Angka 2015

Tabel 4.2.3 Jumlah Penyandang Cacat menurut Jenis Kecacatan dan Desa/Kelurahan di Kecamatan Tidore Utara 2014

Desa/Kelurahan	Tuna Rungu	Tuna Netra	Tuna Wicara
(1)	(2)	(3)	(4)
Bobo	2	-	2
Afa-Afa	2	4	6
Mareku	2	-	2
Ome	-	2	-
Jaya	1	-	1
Fobaharu	1	2	1
Rum	2	1	2
Maitara	-	-	-
Gubu Kusuma	2	2	2
Sirongo Folaraha	2	-	1
Rum Balibunga	1	-	-
Maitara Selatan	-	-	2
Maitara Tengah	2	-	1
Maitara Utara	1	1	2
Tidore Utara	18	12	22

Sumber : Kecamatan Tidore Utara dalam Angka 2015

Tabel 4.2.3 Lanjutan

Desa/Kelurahan	Tuna Daksa	Tuna Grahita	Tuna Laras
(1)	(5)	(6)	(7)
Bobo	2	2	-
Afa-Afa	3	1	2
Mareku	1	1	1
Ome	2	5	-
Jaya	3	-	-
Fobaharu	2	-	-
Rum	5	2	1
Maitara	1	-	-
Gubu Kusuma	1	2	-
Sirongo Folaraha	2	-	1
Rum Balibunga	6	8	-
Maitara Selatan	-	-	-
Maitara Tengah	1	-	-
Maitara Utara	3	1	2
Tidore Utara	32	22	7

Sumber : Kecamatan Tidore Utara dalam Angka 2015

Tabel 4.3.1 Jumlah Keluarga menurut Sumber Air yang digunakan dan Desa/Kelurahan di Kecamatan Tidore Utara 2014

Desa / Kelurahan	PDAM	Sumur Terlindung	Sumur Pompa	Mata Air	Air Hujan
(1)	(2)	(3)	(4)	(5)	(6)
Bobo	0	402	0	0	0
Afa-Afa	323	0	0	0	0
Mareku	98	225	0	0	0
Ome	0	463	0	0	0
Jaya	0	0	0	0	175
Fobaharu	0	0	0	0	164
Rum	0	821	0	0	0
Maitara	0	113	0	0	0
Gubu Kusuma	221	0	0	0	40
Sirongo Folaraha	0	0	0	0	199
Rum Balibunga	0	327	0	0	0
Maitara Selatan	0	176	0	0	0
Maitara Tengah	0	157	0	0	0
Maitara Utara	0	146	0	0	0
Jumlah	642	2.830	0	0	578

Sumber : Kecamatan Tidore Utara dalam Angka 2015

Tabel 5.1.1 Luas Areal, Produksi dan Jumlah Petani Kelapa menurut Desa/Kelurahan di Kecamatan Tidore Utara 2014

Desa/Kelurahan	Luas Tanaman (Ha)			Total	Produksi (Ton)	Jumlah Petani (KK)
	TBM	TM	TTM			
(1)	(2)	(3)	(4)	(5)	(6)	(7)
Bobo	2.50	2.50	0.50	5.50	20.88	25
Afa-Afa	3.00	-	-	3.00	-	2
Mareku	2.00	1.50	-	3.50	12.53	16
Ome	3.00	6.50	-	9.50	54.28	27
Jaya	1.50	1.00	-	2.50	8.35	5
Fobaharu	3.00	-	-	3.00	-	2
Rum	6.50	12.00	-	18.50	100.20	35
Maitara	3.50	4.00	-	7.50	33.40	20
Gubu Kusuma	3.00	-	-	3.00	-	4
Sirongo Folaraha	3.00	-	-	3.00	-	2
Rum Balibunga	2.5	29.5	8.5	40.5	23	25
Maitara Tengah	-	-	-	-	-	-
Maitara Utara	-	-	-	-	-	-
Maitara Selatan	3.00	3.50	-	6.50	29.23	18

Sumber : Kecamatan Tidore Utara dalam Angka 2015

Keterangan : TBM : Tanaman Belum Menghasilkan
 TM : Tanaman Menghasilkan
 TTM : Tanaman Tidak Menghasilkan

Tabel 5.1.2 Luas Areal, Produksi dan Jumlah Petani Kakao menurut Desa/Kelurahan di Kecamatan Tidore Utara 2014

Desa/Kelurahan	Luas Tanaman (Ha)			Total	Produksi (Ton)	Jumlah Petani (KK)
	TBM	TM	TTM			
(1)	(2)	(3)	(4)	(5)	(6)	(7)
Bobo	0	0	0	0	0	0
Afa-Afa	0	0	0	0	0	0
Mareku	0	0	0	0	0	0
Ome	0	0	0	0	0	0
Jaya	0	0	0	0	0	0
Fobaharu	0	1.5	1	2.5	3.5	9
Rum	0	0	0	0	0	0
Maitara	0	0	0	0	0	0
Gubu Kusuma	0	0	0	0	0	0
Sirongo Folaraha	0	0	0	0	0	0
Rum Balibunga	0	0	0	0	0	0
Maitara Selatan	0	0	0	0	0	0
Maitara Tengah	0	0	0	0	0	0
Maitara Utara	0	0	0	0	0	0

Sumber : Kecamatan Tidore Utara dalam Angka 2015

Keterangan : TBM : Tanaman Belum Menghasilkan
 TM : Tanaman Menghasilkan
 TTM : Tanaman Tidak Menghasilkan

Tabel 5.1.3

Luas Areal,Produksi dan Jumlah Petani Cengkeh menurut Desa/Kelurahan di Kecamatan Tidore Utara 2014

Desa/Kelurahan	Luas Tanaman (Ha)			Total	Produksi (Ton)	Jumlah Petani (KK)
	TBM	TM	TTM			
(1)	(2)	(3)	(4)	(5)	(6)	(7)
Bobo	4.00	4.50	0	8.50	38.03	40
Afa-Afa	4.50	13.00	1.50	19.00	109.85	106
Mareku	1.50	4.00	0.50	6.00	33.80	25
Ome	4.00	10.00	0	84.50	84.50	183
Jaya	6.50	15.00	0	21.50	126.75	117
Fobaharu	3.00	8.00	0	11.00	67.60	109
Rum	12.00	18.00	0	30.00	152.10	105
Maitara	3.50	4.00	0	7.50	33.80	10
Gubu Kusuma	1.50	6.00	0	7.50	50.70	54
Sirongo Folaraha	4.50	13.00	1.50	19.00	109.85	95
Rum Balibunga	0	64.5	6	70.5	84.6	76
Maitara Selatan	2.50	6.00	0	8.50	50.70	15
Maitara Tengah	-	-	-	-	-	-
Maitara Utara	-	-	-	-	-	-

Sumber : Kecamatan Tidore Utara dalam Angka 2015

Keterangan : TBM : Tanaman Belum Menghasilkan
 TM : Tanaman Menghasilkan
 TTM : Tanaman Tidak Menghasilkan

Tabel 5.1.4 Luas Areal, Produksi dan Jumlah Petani Pala di Kecamatan Tidore Utara menurut Desa/Kelurahan 2014

Desa/Kelurahan	Luas Tanaman (Ha)			Total	Produksi (Ton)	Jumlah Petani (KK)
	TBM	TM	TTM			
(1)	(2)	(3)	(4)	(5)	(6)	(7)
Bobo	4.00	8.00	1.50	13.50	32.40	40
Afa-Afa	6.00	11.00	1.50	18.50	44.55	106
Mareku	2.50	10.00	2.50	15.00	40.50	25
Ome	3.50	12.00	2.50	48.60	48.60	183
Jaya	4.00	10.00	2.50	16.50	40.50	117
Fobaharu	3.50	18.00	2.00	23.50	72.90	109
Rum	10.0	8.00	1.00	19.00	32.40	105
Maitara	3.50	5.00	1.50	10.00	20.25	10
Gubu Kusuma	6.00	10.00	1.50	17.50	40.50	54
Sirongo Folaraha	6.00	12.00	1.50	19.50	45.55	108
Rum Balibunga	19.0	7.00	1.00	17.00	30.40	103
Maitara Selatan	4.50	6.50	0.50	11.50	26.33	15
Maitara Tengah	-	-	-	-	-	-
Maitara Utara	-	-	-	-	-	-

Sumber : Kecamatan Tidore Utara dalam Angka 2015

Keterangan : TBM : Tanaman Belum Menghasilkan
 TM : Tanaman Menghasilkan
 TTM : Tanaman Tidak Menghasilkan

Tabel 5.2.1 Populasi Ternak menurut Desa/Kelurahan dan Jenis Ternak di Kecamatan Tidore Utara 2014

Desa/Kelurahan	Sapi	Kambing
(1)	(2)	(3)
Bobo	-	43
Afa-Afa	-	29
Mareku	-	51
Ome	51	75
Jaya	-	52
Fobaharu	20	75
Rum	30	210
Maitara	-	224
Gubu Kusuma	-	24
Sirongo Folaraha	-	-
Rum Balibunga	6	114
Maitara Selatan	-	163
Maitara Tengah	-	20
Maitara Utara	-	21
Tidore Utara	121	1.126

Sumber : Kecamatan Tidore Utara dalam Angka 2015

Tabel 5.2.2 Populasi Unggas menurut Desa/Kelurahan dan Jenis Unggas di Kecamatan Tidore Utara 2014

Desa/Kelurahan	Ayam Petelur	Ayam Buras	Itik
(1)	(2)	(3)	(4)
Bobo	-	2.921	55
Afa-Afa	-	3.756	19
Mareku	-	2.431	77
Ome	-	4.980	60
Jaya	-	2.710	15
Fobaharu	-	1.700	42
Rum	-	4.271	108
Maitara	-	3.118	35
Gubu Kusuma	-	2.100	20
Sirongo Folaraha	-	3.900	10
Rum Balibunga	-	2.543	88
Maitara Selatan	-	2.911	29
Maitara Tengah	-	1.227	23
Maitara Utara	-	1.231	20
Tidore Utara	-	39.799	601

Sumber : Kecamatan Tidore Utara dalam Angka 2015

Tabel 5.3.1 Jumlah Sarana Penangkapan Ikan menurut Desa/Kelurahan di Kecamatan Tidore Utara 2014

Desa/Kelurahan	Perahu Tanpa Motor	Motor Tempel	Kapal Motor
(1)	(2)	(3)	(4)
Bobo	20	8	-
Afa-Afa	-	-	-
Mareku	9	21	-
Ome	20	10	-
Jaya	-	-	-
Fobaharu	-	-	-
Rum	22	12	1
Maitara	7	8	2
Gubu Kusuma	-	-	-
Sirongo Folaraha	-	-	-
Rum Balibunga	19	7	-
Maitara Selatan	15	9	-
Maitara Tengah	18	10	1
Maitara Utara	12	9	2
Tidore Utara	142	94	6

Sumber : Kecamatan Tidore Utara dalam Angka 2015

Tabel 6.1.1 Jumlah Industri Pengolahan Kayu/Furniture dan Jumlah Tenaga Kerja menurut Desa/Kelurahan di Kecamatan Tidore Utara 2014

Nama Desa/Kelurahan	Jumlah Industri	Tenaga Kerja
(1)	(2)	(3)
Bobo2,6	2	6
Afa-Afa	4	6
Mareku	2	4
Ome	2	9
Jaya	-	-
Fobaharu	-	-
Rum	4	23
Maitara	1	2
Gubu Kusuma	-	-
Sirongo Folaraha	2	3
Rum Balibunga	-	-
Maitara Selatan	-	-
Maitara Tengah	1	1
Maitara Utara	-	-
Tidore Utara	18	54

Sumber : Kecamatan Tidore Utara dalam Angka 2015

Tabel 6.1.2 Jumlah Industri Penganyaman dan Jumlah Tenaga Kerja menurut Desa/Kelurahan di Kecamatan Tidore Utara 2014

Nama Desa/Kelurahan	Jumlah Industri	Tenaga Kerja
(1)	(2)	(3)
Bobo	-	-
Afa-Afa	-	-
Mareku	-	-
Ome	-	-
Jaya	3	8
Fobaharu	1	-
Rum	2	3
Maitara	-	-
Gubu Kusuma	1	3
Sirongo Folaraha	-	-
Rum Balibunga	17	32
Maitara Selatan	-	-
Maitara Tengah	-	-
Maitara Utara	-	-
Tidore Utara	24	46

Sumber : Kecamatan Tidore Utara dalam Angka 2015

Tabel 6.1.3 Jumlah Industri Makanan/Minuman dan Jumlah Tenaga Kerja menurut Desa/Kelurahan di Kecamatan Tidore Utara 2014

Nama Desa/Kelurahan	Jumlah Industri	Tenaga Kerja
(1)	(2)	(3)
Bobo	22	55
Afa-Afa	3	3
Mareku	10	14
Ome	16	22
Jaya	151	245
Fobaharu	3	3
Rum	15	21
Maitara	9	9
Gubu Kusuma	4	6
Sirongo Folaraha	1	2
Rum Balibunga	9	14
Maitara Selatan	5	7
Maitara Tengah	9	12
Maitara Utara	15	18
Tidore Utara	272	431

Sumber : Kecamatan Tidore Utara dalam Angka 2015

Tabel 6.2.1 Jumlah Sumber Penerangan menurut Desa/Kelurahan di Kecamatan Tidore Utara 2014

Desa/Kelurahan	Listrik PLN	Listrik Non PLN
(1)	(2)	(2)
Bobo	402	0
Afa-Afa	323	0
Mareku	463	0
Ome	497	0
Jaya	175	0
Fobaharu	164	0
Rum	821	0
Maitara	113	0
Gubu Kusuma	261	0
Sirongo Folaraha	198	1
Rum Balibunga	327	0
Maitara Selatan	176	0
Maitara Tengah	157	0
Maitara Utara	146	0
Tidore Utara	4.224	1

Sumber : Kecamatan Tidore Utara dalam Angka 2015

Tabel 7.1.2 Panjang Jalan menurut Jenis Permukaan dan Desa/Kelurahan di Kecamatan Tidore Utara 2014 (Km²)

Desa/Kelurahan	Aspal	Kerikil	Tanah	Lainnya
(1)	(2)	(3)	(4)	(5)
Bobo	0.2	0	0	0
Afa-Afa	2.9	0	0	0
Mareku	5.9	0	0.83	0
Ome	4.6	0	0.11	0
Jaya	2.9	0	0	0
Fobaharu	1.2	0	1.81	0
Rum	5.2	0	2.28	0
Maitara	1.7	0	0	0
Gubu Kusuma	1.0	0	0	0
Sirongo Folaraha	0.7	0	0	0
Rum Balibunga	0.5	0	0	0
Maitara Selatan	0	0	0	0
Maitara Tengah	1,7	0	0	0
Maitara Utara	1.5	0	0,5	0
Tidore Utara	30	0	5.35	0

Sumber : Kecamatan Tidore Utara dalam Angka 2015

Tabel 7.1.3 Panjang Jalan menurut Kondisi Permukaan dan Desa/Kelurahan di Kecamatan Tidore Utara 2014 (Km²)

Desa/Kelurahan	Baik	Sedang	Rusak Ringan	Rusak Berat
(1)	(2)	(3)	(4)	(5)
Bobo	0	0	0.15	0
Afa-Afa	2.9	0	0	0
Mareku	4.7	1.3	0	0
Ome	3.6	0.9	0.20	0
Jaya	0.3	0.9	1.70	0
Fobaharu	1.2	0	0	1.81
Rum	2.6	1.6	0.67	0.35
Maitara	1.3	0	0.42	0
Gubu Kusuma	1.0	0	0	0
Sirongo Folaraha	0.7	0	0	0
Rum Balibunga	0.5	0	0	0
Maitara Selatan	0	0	0	0
Maitara Tengah	0	0	0	0
Maitara Utara	1.4	0	0.15	0
Tidore Utara	20.2	4.6	3.3	2.2

Sumber : Kecamatan Tidore Utara dalam Angka 2015

Tabel 7.2.1 Jumlah Jembatan Darat menurut Jenis dan Desa/Kelurahan di Kecamatan Tidore Utara 2014

Desa/Kelurahan	Jembatan Beton	Jembatan Kerangka Besi/Beton/Kayu
(1)	(2)	(3)
Bobo	1	-
Afa-Afa	1	-
Mareku	3	-
Ome	6	1
Jaya	2	1
Fobaharu	2	-
Rum	5	-
Maitara	5	1
Gubu Kusuma	-	-
Sirongo Folaraha	1	-
Rum Balibunga	3	2
Maitara Selatan	-	-
Maitara Tengah	-	-
Maitara Utara	3	-
Tidore Utara	32	5

Sumber : Kecamatan Tidore Utara dalam Angka 2015

Tabel 7.3.1 Jumlah Kendaraan Bermotor menurut Jenis dan Desa/Kelurahan di Kecamatan Tidore Utara 2014

Desa/Kelurahan	Roda Dua	Roda Tiga	Roda empat	Motor Tempel
(1)	(2)	(3)	(4)	(5)
Bobo	75	0	10	8
Afa-Afa	152	0	11	0
Mareku	331	3	27	21
Ome	225	-	26	5
Jaya	70	0	5	0
Fobaharu	95	0	10	0
Rum	317	15	23	12
Maitara	31	0	0	8
Gubu Kusuma	78	0	8	0
Sirongo Folaraha	100	0	1	0
Rum Balibunga	223	10	15	7
Maitara Selatan	20	0	0	9
Maitara Tengah	0	0	0	10
Maitara Utara	34	0	0	9
Tidore Utara	1.751	28	136	89

Sumber : Kecamatan Tidore Utara dalam Angka 2015

Tabel 7.4.1 Jumlah Hotel, Penginapan dan Resort menurut Desa/Kelurahan di Kecamatan Tidore Utara 2014

Desa/Kelurahan	Hotel	Penginapan
(1)	(2)	(3)
Bobo	-	-
Afa-Afa	-	-
Mareku	-	-
Ome	-	-
Jaya	-	-
Fobaharu	-	-
Rum	-	-
Maitara	-	-
Gubu Kusuma	-	-
Sirongo Folaraha	-	-
Rum Balibunga	-	1
Maitara Selatan	-	-
Maitara Tengah	-	-
Maitara Utara	-	-
Tidore Utara	0	1

Sumber : Kecamatan Tidore Utara dalam Angka 2015

Tabel 8.1 Jumlah Lembaga Keuangan menurut Jenis dan Desa/Kelurahan di Kecamatan Tidore Utara 2014

Desa/Kelurahan	Bank	KUD	NON KUD	Simpan Pinjam
(1)	(5)	(2)	(3)	(4)
Bobo	-	-	-	-
Afa-Afa	-	1	-	1
Mareku	-	-	-	1
Ome	-	1	-	2
Jaya	-	1	-	1
Fobaharu	-	-	-	-
Rum	-	1	-	1
Maitara	-	1	-	-
Gubu Kusuma	-	1	-	-
Sirongo Folaraha	-	-	-	-
Rum Balibunga	1	-	-	1
Maitara Selatan	-	-	-	-
Maitara Tengah	-	-	-	-
Maitara Utara	-	-	-	-
Tidore Utara	1	6	0	8

Sumber : Kecamatan Tidore Utara dalam Angka 2015

Tabel 8.2 Jumlah Pedagang menurut Klasifikasi dan Desa/Kelurahan di Kecamatan Tidore Utara 2014

Desa/Kelurahan	Pedagang Kecil	Pedagang Menengah	Pedagang Besar
(1)	(2)	(3)	(4)
Bobo	15	-	1
Afa-Afa	10	-	-
Mareku	11	4	3
Ome	38	3	-
Jaya	13	-	-
Fobaharu	8	-	-
Rum	30	3	-
Maitara	6	-	-
Gubu Kusuma	19	1	-
Sirongo Folaraha	3	-	-
Rum Balibunga	48	1	-
Maitara Selatan	8	-	-
Maitara Tengah	6	-	-
Maitara Utara	7	-	-
Tidore Utara	222	13	4

Sumber : Kecamatan Tidore Utara dalam Angka 2015

Tabel 8.3 Jumlah Sarana Perdagangan menurut Desa/ Kelurahan di Kecamatan Tidore Utara 2014

Desa/Kelurahan	Pasar Permanen	Pasar Tidak Permanen	Mini Market	Kios	Toko Kelontong
(1)	(2)	(3)	(4)	(5)	(6)
Bobo	-	-	-	15	1
Afa-Afa	-	-	-	10	-
Mareku	-	-	-	31	3
Ome	-	-	-	38	5
Jaya	-	-	-	13	-
Fobaharu	-	-	-	8	-
Rum	-	1	-	30	3
Maitara	-	-	-	6	-
Gubu Kusuma	-	-	-	19	1
Sirongo Folaraha	-	-	-	6	-
Rum Balibunga	1	-	-	48	1
Maitara Selatan	-	-	-	4	-
Maitara Tengah	-	-	-	5	1
Maitara Utara	-	-	-	6	-
Tidore Utara	1	1	0	239	15

Sumber : Kecamatan Tidore Utara dalam Angka 2015

DATA

MENCERDASKAN BANGSA



BADAN PUSAT STATISTIK KOTA TIDORE KEPULAUAN
Jalan Sultan Syaifuddin, Kelurahan Gamtufkange, Tidore
Telp. (0921) 3161030 Fax. (0921)3161629
Homepage : <http://tikepkota.bps.go.id>, email : bps8272@bps.go.id