

NO KATALOG : 110201.1702044



CURUP TENGAH DALAM ANGKA 2012



**BADAN PUSAT STATISTIK
KABUPATEN REJANG LEBONG**

Curup Tengah Dalam Angka 2012

Naskah :

Defi Mulyono, SE

Gambar/Cover :

Defi Mulyono, SE

Diterbitkan Oleh:

Badan Pusat Statistik Kabupaten Rejang Lebong

Ukuran Buku:

15 cm x 21 cm

Jumlah Halaman :

ix + 40 Halaman

Isi boleh dikutip dengan menyebutkan sumbernya

KATA PENGANTAR

Puji syukur kehadirat Allah SWT. yang telah memberikan rahmat-Nya sehingga publikasi “Kecamatan Dalam Angka” ini dapat terbit. Publikasi ini dibuat dalam rangka memenuhi kebutuhan akan data.

Publikasi ini dibuat dalam bentuk tabel dengan tujuan untuk mempermudah para pengguna data dalam mencarinya dan mempermudah dalam menginterpretasikan data yang tersedia.

Dalam penerbitan publikasi ini masih jauh dari sempurna, untuk itu kritik dan saran yang membangun kami harapkan guna perbaikan publikasi yang akan datang.

Akhirnya, kami ucapkan terima kasih kepada semua pihak terutama Koordinator Statistik Kecamatan (KSK) dan Seksi IPDS BPS Kabupaten Rejang Lebong yang telah banyak membantu untuk terbitnya publikasi ini.

Curup, September 2011
Kepala Badan Pusat Statistik
Kabupaten Rejang Lebong

Ir. Marwansyah
NIP 196703011994011001

DAFTAR ISI

HALAMAN JUDUL	i
HALAMAN KATALOG.....	ii
KATA PENGANTAR.....	iii
DAFTAR ISI	iv
DAFTAR GAMBAR.....	ix

BAB I. GEOGRAFI

1.1 BATAS WILAYAH	1
1.2 LUAS WILAYAH	1
TABEL 1.1.1 JARAK KE IBUKOTA KECAMATANDAN IBUKOTA KABUPATEN MENURUT DESA/KELURAHAN DI KECAMATAN CURUP TENGAH TAHUN 2011.....	2
TABEL 1.1.2 LUAS WILAYAH KECAMATAN MENURUT DESA / KELURAHAN DI KECAMATAN CURUP TENGAH TAHUN 2011.....	4
TABEL 1.1.3 KETINGGIAN WILAYAH DARI PERMUKAAN AIR LAUT MENURUT DESA/ KELURAHAN DI KECAMATAN CURUP TENGAH TAHUN 2011	5
TABEL 1.1.4 LUAS WILAYAH MENURUT KETINGGIAN (METER) DI KECAMATAN CURUP TENGAH TAHUN 2011.....	7
TABEL 1.15 LUAS WILAYAH MENURUT KEMIRINGAN (DERAJAT) DI KECAMATAN CURUP TENGAH TAHUN 2011	8

BAB II. PEMERINTAHAN

TABEL 2.1 JUMLAH DESA/ KELURAHAN MENURUT STATUS PEMERINTAHAN DI KECAMATAN CURUP TENGAH TAHUN 2011.....	9
TABEL 2.2 JUMLAH DESA/ KELURAHAN MENURUT KLASIFIKASI DI KECAMATAN CURUP TENGAH TAHUN 2011	10

TABEL 2.3 BANYAKNYA LKMD/LMD MENURUT KATEGORINYA DI KECAMATAN CURUP TENGAH TAHUN 2011	11
---	----

TABEL 2.4 BANYAKNYA KADES / LURAH MENURUT TINGKAT PENDIDIKAN DAN JENIS KELAMIN DI KECAMATAN CURUP TENGAH TAHUN 2011	12
---	----

BAB III. PENDUDUK

TABEL 3.1 BANYAKNYA PENDUDUK MENURUT JENIS KELAMIN DAN SEX RATIO PER DESA/ KELURAHAN DI KECAMATAN CURUP TENGAH TAHUN 2011	14
---	----

TABEL 3.2 LUAS DESA / KELURAHAN, JUMLAH PENDUDUK DAN KEPADATAN PENDUDUK PER HA DI KECAMATAN CURUP TENGAH TAHUN 2011	15
---	----

BAB IV. SOSIAL

4.1. PENDIDIKAN	16
-----------------------	----

TABEL 4.1.1 BANYAKNYA SEKOLAH MENURUT TINGKAT PENDIDIKAN DAN JENIS SEKOLAH (UNIT) DI KECAMATAN CURUP TENGAH TAHUN 2011	16
--	----

TABEL 4.1.2 BANYAKNYA GURU MENURUT TINGKAT PENDIDIKAN DAN JENIS SEKOLAH (ORANG) DI KECAMATAN CURUP TENGAH TAHUN 2011	17
--	----

TABEL 4.1.3 BANYAKNYA MURID MENURUT TINGKAT PENDIDIKAN DAN JENIS SEKOLAH (ORANG) DI KECAMATAN CURUP TENGAH TAHUN 2011	18
---	----

TABEL 4.1.4 BANYAKNYA TAMATAN MENURUT TINGKAT PENDIDIKAN DAN JENIS SEKOLAH (ORANG) DI KECAMATAN CURUP TENGAH TAHUN 19011	19
TABEL 4.1.5 JUMLAH RUANG KELAS MENURUT TINGKAT PENDIDIKAN DI KECAMATAN CURUP TENGAH TAHUN 2011	20
4.2. KESEHATAN	21
TABEL 4.2.1 JUMLAH PUSKESMAS MENURUT JENISNYA DI KECAMATAN CURUP TENGAH TAHUN 2011	21
TABEL 4.2.2 JUMLAH SARANA UPAYA KESEHATAN BERSUMBER DAYA MASYARAKAT (UKBDM) DI KECAMATAN CURUP TENGAH TAHUN 2011	22
TABEL 4.2.3 JUMLAH PENEMPATAN DOKTER MENURUT STATUSNYA (ORANG) DI KECAMATAN CURUP TENGAH TAHUN 2011	23
TABEL 4.2.4 BANYAKNYA TEMPAT PELAYANAN KELUARGA BERENCANA MENURUT JENIS PELAYANAN DI KECAMATAN CURUP TENGAH TAHUN 2011	24
TABEL 4.2.5 JUMLAH AKSEPTOR KB AKTIF MENURUT ALAT KONTRASEPSI YANG DIGUNAKAN DI KECAMATAN CURUP TENGAH TAHUN 2011	25
TABEL 4.2.6 BANYAKNYA PASANGAN USIA SUBUR DAN AKSEPTOR DI KECAMATAN CURUP TENGAH TAHUN 2011	26

TABEL 4.2.7 TAHAPAN KELUARGA SEJAHTERA DI KECAMATAN CURUP TENGAH TAHUN 2009 – 2011.....	27
4.3. KEAMANAN	28
TABEL 4.3.1 JUMLAH ANGGOTA PERLINDUNGAN MASYARAKAT (LINMAS) DI KECAMATAN CURUP TENGAH TAHUN 2008 - 20010.....	28
4.4. AGAMA.....	29
TABEL 4.4.1 BANYAKNYA FASILITAS PERIBADATAN DI KECAMATAN CURUP TENGAH TAHUN 2011.....	29
 BAB V. PERTANIAN	
5.1 PERTANIAN	30
TABEL 5.1.1 LUAS PANEN DAN PRODUKSI PADI LADANG DI KECAMATAN CURUP TENGAH TAHUN 2007-2011.....	30
TABEL 5.1.2 LUAS PANEN DAN PRODUKSI PADI SAWAH DI KECAMATAN CURUP TENGAH TAHUN 2007-2011.....	31
TABEL 5.1.3 LUAS PANEN DAN PRODUKSI PALAWIJA MENURUT JENISNYA DI KECAMATAN CURUP TENGAH TAHUN 2011.....	322
TABEL 5.2.1 JUMLAH TERNAK BESAR, TERNAK KECIL DAN TERNAK UNGGAS DI KECAMATAN CURUP TENGAH TAHUN 2011.....	333
TABEL 5.3.1 LUAS DAN PRODUKSI USAHA PERIKANAN DARAT DI KECAMATAN CURUP TENGAH TAHUN 2011.....	344

BAB VI. HOTEL DAN WISATA

TABEL 6.1 JUMLAH HOTEL/PENGINAPAN DI KECAMATAN CURUP TENGAH TAHUN 2011.....	355
TABEL 6.2 JUMLAH KAMAR DAN TEMPAT TIDUR HOTEL/PENGINAPAN DI KECAMATAN CURUP TENGAH TAHUN 2011.....	36
TABEL 6.3 JUMLAH TAMU HOTEL/PENGINAPAN DI KECAMATAN CURUP TENGAH TAHUN 2011.....	37
TABEL 6.4 BANYAKNYA KELOMPOK KOMUNITAS SOSIAL YANG AKTIF MENURUT JENISNYA DI KECAMATAN CURUP TENGAHTAHUN 2011.....	38

BAB VII. KOPERASI

TABEL 7.1 BANYAKNYA KOPERASI MENURUT JENISNYA DI KECAMATAN CURUP TENGAH TAHUN	39
TABEL 7.2 BANYAKNYA ANGGOTA KOPERASI MENURUT JENISNYA DI KECAMATAN CURUP TENGAH TAHUN 2011.....	40

DAFTAR GRAFIK

GRAFIK 1.1.2 : LUAS WILAYAH KECAMATAN MENURUT DESA / KELURAHAN DI KECAMATAN CURUP TENGAH TAHUN.2011.....	3
GRAFIK 1.1.4 : LUAS WILAYAH KECAMATAN DALAM PERSENTASE MENURUT KETINGGIAN (M) DAN KEMIRINGAN (⁰) DI KECAMATAN CURUP TENGAH TAHUN.2011.....	6
GRAFIK 3.1 : BANYAKNYA PENDUDUK MENURUT JENIS KELAMIN PER DESA/ KELURAHAN DI KECAMATAN CURUP TENGAH TAHUN. 2011.....	133

BAB I. GEOGRAFI

1.1 BATAS WILAYAH

Berdasarkan letak geografinya, kecamatan Curup

Tengah berbatasan dengan :

Sebelah Utara	: Curup Timur
Sebelah Selatan	: Kab. Kepahiang
Sebelah Timur	: Kec. Selupu Rejang
Sebelah Barat	: Kec. Curup dan Kec. Curup Selatan

1.2 LUAS WILAYAH

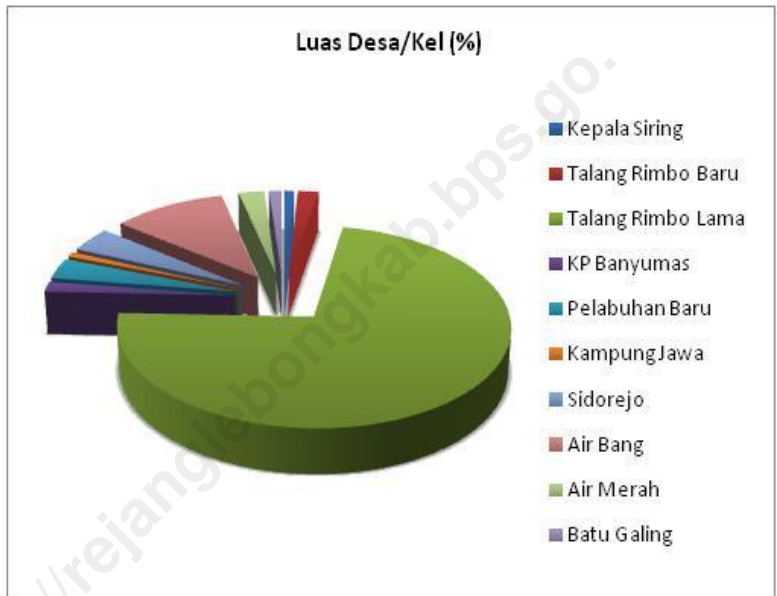
Kecamatan Curup Tengah memiliki luas wilayah \pm 342 ha. Desa / Kelurahan yang memiliki wilayah terluas adalah Kelurahan Talang Rimbo Lama yaitu \pm 248.8 ha. Luas tersebut 72,73 % dari seluruh luas wilayah desa / kelurahan di Kecamatan Curup Tengah. Kelurahan Kampung Jawa merupakan Desa / Kelurahan yang memiliki wilayah terkecil dengan luas \pm 2.8 ha dan persentasenya 0.82 % dari luas Kecamatan Curup Tengah.

TABEL 1.1.1 : JARAK KE IBUKOTA KECAMATAN DAN IBUKOTA KABUPATEN MENURUT DESA/KELURAHAN DI KECAMATAN CURUP TENGAH TAHUN 2011

NO	DESA/ KELURAHAN	JARAK KE IBUKOTA (KM)	
		KECAMATAN	KABUPATEN
(1)	(2)	(3)	(4)
1	KEPALA SIRING	2.3	2
2	TALANG RIMBO BARU	2	1.5
3	TALANG RIMBO LAMA	0.5	1
4	KP BANYUMAS	1.3	2
5	PELABUHAN BARU	2.2	2
6	KAMPUNG JAWA	2	3
7	SIDOREJO	1.5	2
8	AIR BANG	0.5	2
9	AIR MERAH	1.5	3
10	BATU GALING	0.3	0.5

SUMBER: PODES 2010

**GRAFIK 1.1.2 : LUAS WILAYAH KECAMATAN MENURUT DESA /
KELURAHAN DI KECAMATAN CURUP TENGAH
TAHUN 2011**



Sumber : Kantor BPN Kab. Rejang Lebong

TABEL 1.1.2 : LUAS WILAYAH KECAMATAN MENURUT DESA / KELURAHAN DI KECAMATAN CURUP TENGAH TAHUN 2011

NO	DESA/ KELURAHAN	LUAS (HA)	PERSENTASE LUAS
(1)	(2)	(3)	(4)
1	Kepala Siring	3.1	0.91
2	Talang Rimbo Baru	6.7	1.96
3	Talang Rimbo Lama	248.8	72.73
4	KP Banyumas	5.8	1.70
5	Pelabuhan Baru	11.8	3.45
6	Kampung Jawa	2.8	0.82
7	Sidorejo	14.1	4.12
8	Air Bang	36.7	10.73
9	Air Merah	8.3	2.43
10	Batu Galing	4	1.17
Luas Kecamatan		342.1	100

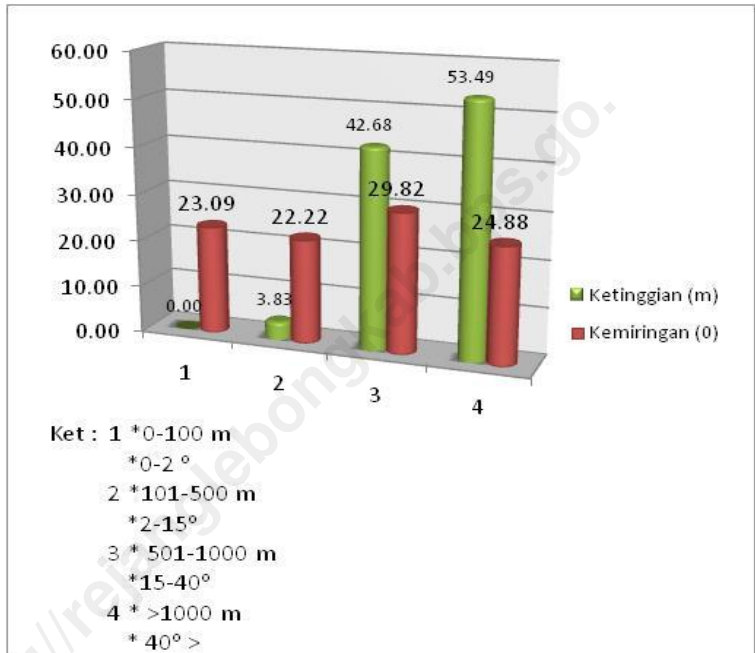
SUMBER : BPN KAB. REJANG LEBONG

TABEL 1.1.3 : KETINGGIAN WILAYAH DARI PERMUKAAN AIR LAUT MENURUT DESA/ KELURAHAN DI KECAMATAN CURUP TENGAH TAHUN 2011

NO	DESA/ KELURAHAN	KETINGGIAN DARI PERMUKAAN AIR LAUT (M)
(1)	(2)	(3)
1	Kepala Siring	450
2	Talang Rimbo Baru	750
3	Talang Rimbo Lama	750
4	KP Banyumas	750
5	Pelabuhan Baru	600
6	Kampung Jawa	750
7	Sidorejo	750
8	Air Bang	1270
9	Air Merah	666
10	Batu Galing	750

Sumber : PODES 2010

GRAFIK 1.1.4 : LUAS WILAYAH KECAMATAN DALAM PERSENTASE MENURUT KETINGGIAN (M) DAN KEMIRINGAN ($^{\circ}$) DI KECAMATAN CURUP TENGAH TAHUN 2011



Sumber : Kantor BPN Kab. Rejang Lebong

TABEL 1.1.4 : LUAS WILAYAH MENURUT KETINGGIAN (METER) DI KECAMATAN CURUP TENGAH TAHUN 2011

KETINGGIAN (METER)	LUAS	
	HA	PERSENTASE
(1)	(2)	(3)
0 - 100	0	0
101 - 500	13.1	3.83
501 - 1000	146	42.68
>1000	183	53.49
JUMLAH	342.1	100

SUMBER : BPN KAB. REJANG LEBONG

TABEL 1.1.5 : LUAS WILAYAH MENURUT KEMIRINGAN (DERAJAT) DI KECAMATAN CURUP TENGAH TAHUN 2011

KEMIRINGAN TANAH (°)	LUAS	
	HA	PERSENTASE
1	2	3
0 - 2	79	23.09
2 - 15	76	22.22
15 - 40	102	29.82
40 >	85.1	24.88
JUMLAH	342.1	100

SUMBER : BPN KAB. REJANG LEBONG

BAB II. PEMERINTAHAN

TABEL 2.1 : JUMLAH DESA/ KELURAHAN MENURUT STATUS PEMERINTAHAN DI KECAMATAN CURUP TENGAH TAHUN 2011

NO	STATUS PEMERINTAHAN	JUMLAH
(1)	(2)	(3)
1	DESA	1
2	KELURAHAN	9
3	NAGARI	-
4	LAINNYA	-
5	BPD	1

Sumber : PODES 2010

**TABEL 2.2 : JUMLAH DESA/ KELURAHAN MENURUT
 KLASIFIKASI DI KECAMATAN CURUP TENGAH
 TAHUN 2011**

KLASIFIKASI DESA	JUMLAH
(1)	(2)
SWADAYA	0
SWAKARYA	0
SWASEMBADA	10
JUMLAH	10

SUMBER : DINAS PMD KABUPATEN REJANG LEBONG

TABEL 2.3 : BANYAKNYA LKMD/LMD MENURUT KATEGORINYA DI KECAMATAN CURUP TENGAH TAHUN 2011

KETAGORI LKMD/LMD	JUMLAH
1	2
I	0
II	5
III	5
JUMLAH	10

SUMBER : DINAS PMD KABUPATEN REJANG LEBONG

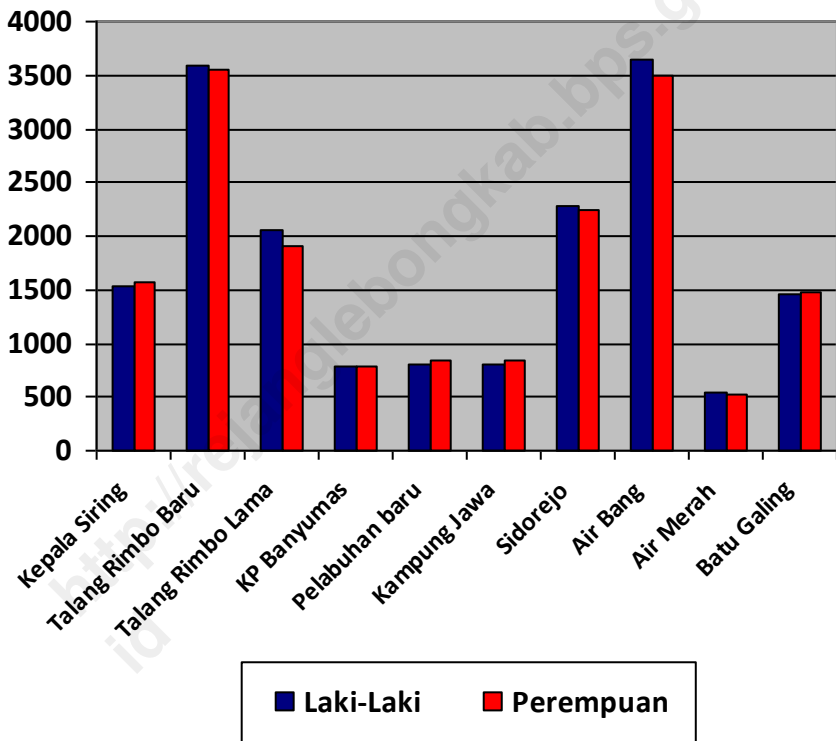
TABEL 2.4 : BANYAKNYA KADES / LURAH MENURUT TINGKAT PENDIDIKAN DAN JENIS KELAMIN DI KECAMATAN CURUP TENGAH TAHUN 2011

NO	JENJANG PENDIDIKAN	JENIS KELAMIN	
		LAKI - LAKI	PEREMPUAN
(1)	(2)	(3)	
1	SD/ Sederajat	-	-
2	SMP/ Sederajat	-	-
3	SMA/ Sederajat	6	1
4	Akademi/ DII	-	-
5	Perguruan Tinggi	3	-
JUMLAH		9	1

Sumber : PODES 2010

BAB III. PENDUDUK

GRAFIK 3.1 : BANYAKNYA PENDUDUK MENURUT JENIS KELAMIN PER DESA/ KELURAHAN DI KECAMATAN CURUP TENGAH TAHUN 2011



TABEL 3.1 : BANYAKNYA PENDUDUK MENURUT JENIS KELAMIN DAN SEX RATIO PER DESA/ KELURAHAN DI KECAMATAN CURUP TENGAH TAHUN 2011

NO	DESA/ KELURAHAN	JUMLAH PENDUDUK			SEX RATIO
		LAKI-LAKI	PEREMPUAN	JUMLAH	
(1)	(2)	(3)	(4)	(5)	(6)
1	Kepala Siring	1 537	1 569	3 106	97,96
2	Talang Rimbo Baru	3 592	3 553	7 145	101,10
3	Talang Rimbo Lama	2 049	1 909	3 958	107,33
4	KP Banyumas	785	778	1 563	100,90
5	Pelabuhan Baru	799	849	1 648	94,11
6	Kampung Jawa	811	836	1 647	97,01
7	Sidorejo	2 278	2 247	4 525	101,38
8	Air Bang	3 638	3 489	7 127	104,27
9	Air Merah	542	523	1 065	103,63
10	Batu Galing	1 454	1 471	2 925	98,84
Jumlah		17 485	17 224	34 709	101,52

TABEL 3.2 : LUAS DESA / KELURAHAN, JUMLAH PENDUDUK DAN KEPADATAN PENDUDUK PER HA DI KECAMATAN CURUP TENGAH TAHUN 2011

NO	DESA/ KELURAHAN	LUAS (HA)	JUMLAH PENDU DUK	KEPADATAN PENDUDUK (JIWA/ HA)
(1)	(2)	(3)	(4)	(5)
1	Kepala Siring	3.1	3 106	1.001,94
2	Talang Rimbo Baru	6.7	7 145	1.066,42
3	Talang Rimbo Lama	248.8	3 958	15,91
4	KP Banyumas	5.8	1 563	269,48
5	Pelabuhan Baru	11.8	1 648	139,66
6	Kampung Jawa	2.8	1 647	588,21
7	Sidorejo	14.1	4 525	320,92
8	Air Bang	36.7	7 127	194,20
9	Air Merah	8.3	1 065	128,31
10	Batu Galing	4	2 925	731,25
Jumlah		342.1	34 709	101,46

BAB IV. SOSIAL

4.1. PENDIDIKAN

TABEL 4.1.1 : BANYAKNYA SEKOLAH MENURUT TINGKAT PENDIDIKAN DAN JENIS SEKOLAH (UNIT) DI KECAMATAN CURUP TENGAH TAHUN 2011

PENDIDIKAN	JENIS SEKOLAH		
	NEGERI	SWASTA	JUMLAH
(1)	(2)	(3)	(4)
TK	-	9	9
SD/MI	10	6	16
SMP/ MTs	2	1	3
SMA	1	2	3
SMK	-	-	-
Akademi/ PT Sederajat	-	-	-
JUMLAH	13	18	31

Sumber : DINAS PENDIDIKAN Kab. Rejang Lebong

TABEL 4.1.2 : BANYAKNYA GURU MENURUT TINGKAT PENDIDIKAN DAN JENIS SEKOLAH (ORANG) DI KECAMATAN CURUP TENGAH TAHUN 2011

TINGKAT PENDIDIKAN	JENIS SEKOLAH		JUMLAH
	NEGERI	SWASTA	
(1)	(2)	(3)	(4)
TK	-	52	52
SD/MI	193	54	247
SMP/MTs	25	13	38
SMA	55	28	83
SMK	-	-	-
Akademi PT Sederajat	-	-	-
JUMLAH	273	147	420

Sumber : DIKNAS Kab. Rejang Lebong

TABEL 4.1.3 : BANYAKNYA MURID MENURUT TINGKAT PENDIDIKAN DAN JENIS SEKOLAH (ORANG) DI KECAMATAN CURUP TENGAH TAHUN 2011

TINGKAT PENDIDIKAN	JENIS SEKOLAH		JUMLAH
	NEGERI	SWASTA	
(1)	(2)	(3)	(4)
TK	-	529	529
SD/ MI	3 297	847	4 144
SMP/ MTs	1 319	67	1 386
SMA	847	114	961
SMK	-	-	-
PERGURUAN TINGGI	-	-	-
JUMLAH	5 463	1 557	7 020

Sumber : DIKNAS Kab. Rejang Lebong

TABEL 4.1.4 : BANYAKNYA TAMATAN MENURUT TINGKAT PENDIDIKAN DAN JENIS SEKOLAH (ORANG) DI KECAMATAN CURUP TENGAH TAHUN 2011

TINGKAT PENDIDIKAN	JENIS SEKOLAH		JUMLAH
	NEGERI	SWASTA	
(1)	(2)	(3)	(4)
TK	-	229	229
SD/MI	483	50	565
SMP/MTS	431	18	457
SMU/MA	141	64	205
SMK	159	-	-
PERGURUAN TINGGI	-	-	-
JUMLAH			

Sumber : DIKNAS Kab. Rejang Lebong

TABEL 4.1.5 : JUMLAH RUANG KELAS MENURUT TINGKAT PENDIDIKAN DI KECAMATAN CURUP TENGAH TAHUN 2011

NO	TINGKAT PENDIDIKAN	JUMLAH KELAS
1	SD / MI	155
2	SMP / MTS	43
3	SMU / MA	40
4	SMK	-
JUMLAH		238

Sumber: DIKNAS KABUPATEN REJANG LEBONG

4.2. KESEHATAN

TABEL 4.2.1 : JUMLAH PUSKESMAS MENURUT JENISNYA DI KECAMATAN CURUP TENGAH TAHUN 2011

NO	SARANA KESEHATAN	JUMLAH
(1)	(2)	(3)
1	Puskesmas	1
2	Puskesmas RRI	0
3	Puskesmas pembantu	3
4	Puskesmas keliling	2

Sumber : DINKES Kab. Rejang Lebong

**TABEL 4.2.2 : JUMLAH SARANA UPAYA KESEHATAN
BERSUMBER DAYA MASYARAKAT (UKBDM)
DI KECAMATAN CURUP TENGAH TAHUN
2011**

(Unit)

NO	SARANA KESEHATAN	BANYAKNYA
(1)	(2)	(3)
1	Posyandu	15
2	Polindes	6
3	Toga	1
4	Dana Sehat	0
5	SBH	1
6	UKK	0
7	POD	0
JUMLAH		17

Sumber: DINAS KESEHATAN KAB. REJANG LEBONG

TABEL 4.2.3 : JUMLAH PENEMPATAN DOKTER MENURUT STATUSNYA (ORANG) DI KECAMATAN CURUP TENGAH TAHUN 2011

STATUS	JUMLAH DOKTER
(1)	(2)
DOKTER PTT SD DESEMBER 2010	1
DOKTER PTT MENYELESAIKAN MASA BAKTI S/D DESEMBER 2011	
- PEGAWAI NEGERI SIPIL	0
- NON PEGAWAI NEGERI SIPIL	0
JUMLAH DOKTER PTT	1
JUMLAH DOKTER GIGI	0

Sumber : DINAS KESEHATAN KABUPATEN REJANG LEBONG

TABEL 4.2.4 : BANYAKNYA TEMPAT PELAYANAN KELUARGA BERENCANA MENURUT JENIS PELAYANAN DI KECAMATAN CURUP TENGAH TAHUN 2011

NO	TEMPAT PELAYANAN	JUMLAH
(1)	(2)	(3)
1	Posyandu	20
2	Sub PPKB	104
3	PPKB	12
4	Klinik	3
JUMLAH		139

Sumber : BADAN PEMBERDAYAAN PEREMPUAN DAN KB KAB. REJANG LEBONG

TABEL 4.2.5 : JUMLAH AKSEPTOR KB AKTIF MENURUT ALAT KONTRASEPSI YANG DIGUNAKAN DI KECAMATAN CURUP TENGAH TAHUN 2011

NO	Alat Kontrasepsi	2011
(1)	(2)	(3)
1	IUD	470
2	MOP	4
3	MOW	114
4	IMPLANT	749
5	SUNTIK	2 296
6	PIL	2 155
7	KONDOM	208
Jumlah		5 704

Sumber : BPP dan KB Kabupaten Rejang Lebong

TABEL 4.2.6 : BANYAKNYA PASANGAN USIA SUBUR DAN AKSEPTOR DI KECAMATAN CURUP TENGAH TAHUN 2011

NO	DESKRIPSI	2011
(1)	(2)	(3)
1	PASANGAN USIA SUBUR	5 898
3	AKSEPTOR BARU	2 772
5	AKSEPTOR AKTIF	5 704

Sumber : BPP dan KB Kabupaten Rejang Lebong

**TABEL 4.2.7 : TAHAPAN KELUARGA SEJAHTERA DI
KECAMATAN CURUP TENGAH TAHUN
2009 – 2011**

NO	TAHAPAN KELUARGA	2010	2011
1	PRA SEJAHTERA	255	255
2	SEJAHTERA I	1 157	1 157
3	SEJAHTERA II	2 345	2 345
4	SEJAHTERA III	4 321	4 321
5	SEJAHTERA III PLUS	946	946
JUMLAH		8 934	8 934

Sumber: BADAN PEMBERDAYAAN PEREMPUAN DAN KB KABUPATEN
REJANG LEBONG

4.3. KEAMANAN

TABEL 4.3.1 : JUMLAH ANGGOTA PERLINDUNGAN MASYARAKAT (LINMAS) DI KECAMATAN CURUP TENGAH TAHUN 2008 - 2010

NO	TAHUN	JUMLAH LINMAS
1	2008	227
2	2009	100
3	2010	99
4	2011	99

Sumber: BADAN KESATUAN BANGSA, POLITIK, DAN PERLINDUNGAN MASYARAKAT KAB. REJANG LEBONG

4.4. AGAMA

**TABEL 4.4.1 : BANYAKNYA FASILITAS PERIBADATAN DI
KECAMATAN CURUP TENGAH TAHUN 2011**

NO	DESKRIPSI	2010	2011
1	2	3	4
1	MASJID	23	27
2	SURAU/LANGGAR	27	27
3	GEREJA	1	1
4	LAINNYA	-	-
JUMLAH		51	55

Sumber : KANTOR DEPAG KABUPATEN

BAB V. PERTANIAN

**TABEL 5.1.1 : LUAS PANEN DAN PRODUKSI PADI LADANG
DI KECAMATAN CURUP TENGAH TAHUN
2007-2011**

TAHUN	LUAS PANEN (HA)	PRODUKSI (TON)
1	2	3
2007	5	4
2008	28	61
2009	26	60
2010	42	90
2011	42	93

Sumber: Dinas Pertanian Kabupaten Rejang Lebong

**TABEL 5.1.2 : LUAS PANEN DAN PRODUKSI PADI SAWAH
DI KECAMATAN CURUP TENGAH TAHUN
2007-2011**

TAHUN	LUAS PANEN (HA)	PRODUKSI (TON)
1	2	3
2007	184	832
2008	950	3 929
2009	1 016	4 185
2010	1 845	6 015
2011	692	3 182

Sumber: Dinas Pertanian Kabupaten Rejang Lebong

**TABEL 5.1.3 : LUAS PANEN DAN PRODUKSI PALAWIJA
MENURUT JENISNYA DI KECAMATAN
CURUP TENGAH TAHUN 2011**

TANAMAN	LUAS PANEN (HA)	PRODUKSI (TON)
1	2	3
JAGUNG	324	1 213
UBI KAYU	45	597
UBI JALAR	126	1 261
KACANG TANAH	68	79
KEDELAI	12	11
KACANG HIJAU	-	-

Sumber: Dinas Pertanian Kabupaten Rejang Lebong

5.2 PETERNAKAN

TABEL 5.2.1 : JUMLAH TERNAK BESAR, TERNAK KECIL DAN TERNAK UNGGAS DI KECAMATAN CURUP TENGAH TAHUN 2011

JENIS TERNAK	JUMLAH (ekor)
(1)	(2)
Ternak Besar	<u>370</u>
- SapiPotong	329
- Sapi Perah	-
- K e r b a u	41
- B a b i	-
- K u d a	-
Ternak Kecil	<u>581</u>
- Kambing	581
- Domba	-
- Kelinci	-
Ternak Unggas	<u>8 512</u>
- Ayam Buras	6 882
- Ayam Petelur	-
- Ayam potong	-
- I t i k	1 530
- Ayam Durel	100

Sumber : Dinas Peternakan dan Perikanan
Kabupaten Rejang Lebong

5.3 PERIKANAN

TABEL 5.3.1 : LUAS DAN PRODUKSI USAHA PERIKANAN DARAT DI KECAMATAN CURUP TENGAH TAHUN 2011

JENIS USAHA	LUAS (Ha)	PRODUKSI (TON)
(1)	(2)	(3)
I Budidaya	8,92	12,74
1. Klm air deras/petak	2,00	3,00
2. Kolam air tenang/Ha	3,9	9,04
3. Sawah/Mina padi	3,02	0,70
4. Siring/Keramb/Petak	-	-
5. Jaring apung/petak	-	-
II Penangkapan	-	-
1. Sungai/Kuala	-	-
2. Danau/ Tebat	-	-
III Pembenihan	-	-
1. BBI Dinas/unit	-	-
2. UPR/Ha	-	-

*Sumber : Dinas Peternakan dan Perikanan
Kabupaten Rejang Lebong*

BAB VI. HOTEL DAN WISATA

**TABEL 6.1 : JUMLAH HOTEL/PENGINAPAN DI
KECAMATAN CURUP TENGAH
TAHUN 2011**

(Buah)

JENIS HOTEL	BANYAKNYA
(1)	(2)
Bintang	-
Melati	3
Lainnya	2
Jumlah	5

*Sumber : Dinas Pariwisata dan Kebudayaan
Kab. Rejang Lebong*

**TABEL 6.2 : JUMLAH KAMAR DAN TEMPAT TIDUR
HOTEL/PENGINAPAN DI KECAMATAN CURUP
TENGAH TAHUN 2011**

NO	JENIS KAMAR DAN TEMPAT TIDUR	BANYAKNYA
(1)	(2)	(3)
1	Kamar Non-Suite	70
2	Kamar Suite	-
3	Tempat Tidur Non-Suite	95
4	Tempat Tidur Suite	-

*Sumber : Dinas Pariwisata dan Kebudayaan
Kab. Rejang Lebong*

**TABEL 6.3 : JUMLAH TAMU HOTEL/PENGINAPAN DI
KECAMATAN CURUP TENGAH
TAHUN 2011**

NO	JENIS TAMU	BANYAKNYA
(1)	(2)	(3)
1	WNI	6 929
2	WNA	-

*Sumber : Dinas Pariwisata dan Kebudayaan
Kab. Rejang Lebong*

TABEL 6.4 : BANYAKNYA KELOMPOK KOMUNITAS SOSIAL YANG AKTIF MENURUT JENISNYA DI KECAMATAN CURUP TENGAH TAHUN 2011

NO	URAIAN	BANYAKNYA
(1)	(2)	(3)
1	Tradisional	4
2	Modern	11
3	Darwis (Orang)	-
4	Sanggar	-

*Sumber : Dinas Pariwisata dan Kebudayaan
Kab. Rejang Lebong*

BAB VII. KOPERASI

**TABEL 7.1 : BANYAKNYA KOPERASI MENURUT JENISNYA DI
KECAMATAN CURUP TENGAH TAHUN 2011**

JENIS KOPERASI	BANYAKNYA
(1)	(2)
KUD	-
KSU	15
KPN	14
KOPKAR	2
KSP	1
KOP. ANGKATAN	1
KOPWAN	1
KOPTAN	1
KOPBUN	1
KOPIKRA	2
KOP. Lainnya	2
JUMLAH	39

*Sumber : Dinkop, UKM Perindustrian dan Perdagangan
Kabupaten Rejang Lebong*

(Orang)

**TABEL 7.2 : BANYAKNYA ANGGOTA KOPERASI
MENURUT JENISNYA DI KECAMATAN
CURUP TENGAH TAHUN 2011**

JENIS KOPERASI	JUMLAH ANGGOTA
(1)	(2)
KUD	-
KSU	1 133
KPN	1 819
KOPKAR	114
KSP	184
KOP. ANGKATAN	257
KOPWAN	98
KOPTAN	99
KOPBUN	36
KOPIKRA	25
KOP. Lainnya	140
JUMLAH	3 905

Sumber : Dinkop, UKM Perindustrian dan Perdagangan Kabupaten Rejang Lebong

DATA MENCERDASKAN BANGSA

Publikasi Curup Tengah Dalam Angka 2012 memuat berbagai data dan informasi terpilih seputar Kecamatan Curup Tengah.

Data dan informasi yang dapat diperoleh melalui publikasi ini berupa data seputar geografi, pemerintahan, penduduk, pendidikan, kesehatan, keamanan, agama, pertanian, pertambangan dan energi dan koperasi di Kecamatan Curup Tengah tahun 2011.



Badan Pusat Statistik Kabupaten Rejang Lebong

Jln. S. Sukowati No.36 Curup Bengkulu 39114

Telp.(0732) 21153 Faks. (0732) 24588

Website : rejanglebongkab.bps.go.id

Email : bps1702@bps.go.id