

STATISTIK DAERAH

Kecamatan Enggano

2011



DUA ISLAND, ENGGANO



Badan Pusat Statistik Kabupaten Bengkulu Utara

**STATISTIK DAERAH
KECAMATAN ENGGANO
2011**

<http://bengkuluutarakab.bengkulu.go.id>



*Badan Pusat Statistik
Kabupaten Bengkulu Utara*

STATISTIK DAERAH KECAMATAN ENGGANO 2011

ISSN :

No. Publikasi :

Katalog BPS : 4102004.1703

Ukuran Buku : 17,6 x 25 cm

Jumlah Halaman :

Naskah :

KSK Kecamatan Enggano

Gambar Kulit :

Seksi Integrasi Pengolahan dan Diseminasi Statistik

Diterbitkan oleh :

BPS Kabupaten Bengkulu Utara

Boleh dikutip dengan menyebut sumbernya

<http://bengkuluutarakab.bps.go.id>



Kata Sambutan

Dengan memanjatkan Puji Syukur ke Hadirat Tuhan Yang Maha Kuasa, saya menyambut baik penerbitan publikasi Statistik Daerah yang dilakukan oleh Badan Pusat Statistik (BPS) Provinsi dan Kabupaten/Kota. Penyusunan Statistik Daerah ini merupakan inovasi dan pengembangan kegiatan perstatistikan serta penyebarluasan informasi sebagai salah satu upaya untuk mewujudkan visi BPS sebagai "pelopor data statistik terpercaya untuk semua".

Penerbitan Publikasi Statistik Daerah Kecamatan dimaksudkan untuk melengkapi ragam publikasi statistik yang telah tersedia di kecamatan seperti Kecamatan Dalam Angka yang telah terbit secara rutin pada tahun-tahun sebelumnya. Buku ini menyajikan indikator-indikator terpilih yang menggambarkan tentang kondisi daerah dalam bentuk tampilan uraian deskripsi sederhana.

Saya berharap, publikasi Statistik Daerah Kecamatan ini mampu memberikan informasi secara cepat dan tepat kepada pemerintah daerah khususnya kecamatan dan masyarakat yang dapat digunakan sebagai dasar perencanaan, monitoring dan evaluasi mengenai perkembangan pembangunan di berbagai sektor serta membantu para pengguna data lainnya memahami kondisi umum daerahnya.

Akhirnya, saya mengucapkan terima kasih dan penghargaan setinggi-tingginya kepada semua pihak yang telah berpartisipasi hingga terbitnya publikasi ini, dan semoga Tuhan Yang Maha Kuasa senantiasa meridhoi usaha kita.

Jakarta, Oktober 2011
Kepala Badan Pusat Statistik

Dr. Rusman Heriawan



Kata Pengantar

Publikasi Statistik Daerah Kecamatan Enggano 2011 diterbitkan oleh Badan Pusat Statistik Kabupaten Bengkulu Utara, memuat ulasan sederhana dari berbagai data dan informasi statistik terpilih seputar Kecamatan Enggano untuk membantu pembaca guna memahami perkembangan sosial ekonomi dan potensi sumber daya di Kecamatan Enggano.

Publikasi Statistik Daerah Kecamatan Enggano ini diterbitkan untuk melengkapi publikasi statistik yang sudah terbit secara rutin setiap tahun. Berbeda dengan publikasi yang sudah ada publikasi ini lebih menekankan pada segi analisis.

Materi yang disajikan dalam Statistik Daerah Kecamatan Enggano 2011 ini memuat berbagai di Kecamatan Enggano dan diharapkan dapat menjadi bahan rujukan/kajian dalam perencanaan dan evaluasi kegiatan pembangunan.

Kritik dan saran konstruktif berbagai pihak kami harapkan untuk penyempurnaan penerbitan mendatang. Semoga publikasi ini mampu memenuhi tuntutan kebutuhan data statistik baik oleh instansi/dinas pemerintah, swasta, kalangan akademisi maupun masyarakat luas.

Kepala Badan Pusat Statistik
Kabupaten Bengkulu Utara

Husnan, SE
NIP. 19640909 199203 1 003



DAFTAR ISI

| | |
|----------------------------|---|
| 1. Geografi dan Iklim..... | 1 |
| 2. Penduduk..... | 2 |
| 3. Pendidikan..... | 3 |
| 4. Kesehatan..... | 4 |
| 5. Pertanian..... | 5 |
| 6. Lampiran..... | 7 |

<http://bengkuluutarakab.bps.go.id>

Wilayah dikelilingi oleh Samudera Indonesia

Luas Wilayah Kecamatan Enggano mencapai 400,62 KM² dan berbatasan langsung dengan Samudera Indonesia.

Kecamatan Enggano merupakan daerah kepulauan yang termasuk kedalam wilayah Kabupaten Bengkulu Utara. Semua desa yang terdapat di Pulau Enggano berbatasan langsung dengan Samudera Indonesia.

Dengan luas wilayah 400,62 KM², Kecamatan Enggano terbagi dalam 6 Desa definitif, dimana Desa Apoho merupakan Ibu Kota Kecamatan. Keadaan topografinya sebagian besar merupakan dataran di pesisir pantai dengan ketinggian wilayah berkisar 0-50 meter di atas permukaan laut.

*** **Tahukah Anda**

Kecamatan Enggano merupakan kecamatan terjauh dari Ibu Kota Kabupaten Bengkulu Utara. Transportasi untuk menuju ke kecamatan melalui jalur laut, yaitu dengan menggunakan kapal ferry yang melalui pelabuhan Pulau Baai Kota Bengkulu.

Peta Kecamatan Enggano



Statistik Geografi Kecamatan Enggano

| Uraian | Satuan | 2010 |
|----------------|-----------------|--------|
| Luas Kecamatan | Km ² | 400,62 |
| Luas Desa | | |
| - Banjar Sari | Km ² | 125,50 |
| - Meok | Km ² | 60,90 |
| - Apoho | Km ² | 1,35 |
| - Malakoni | Km ² | 40,21 |
| - Kaana | Km ² | 87,01 |
| - Kahyapu | Km ² | 85,65 |

Sumber : Kecamatan Enggano Dalam Angka, 2010

PENDUDUK

Kepadatan penduduk tertinggi berada di Desa Apoho

Pada Tahun 2010, jumlah penduduk mencapai 2.322 Jiwa. Kepadatan penduduk tertinggi berada di Desa Apoho, yaitu 184,4 jiwa per KM²

Indikator Kependudukan Kecamatan Enggano

| Uraian | 2008 | 2009 | 2010 |
|--|-------|-------|-------|
| Jumlah penduduk (jiwa) | 2.296 | 2.322 | 2.691 |
| Kepadatan penduduk (jiwa/KM ²) | 5,73 | 5,79 | 6,71 |
| Sex Ratio (LP) (%) | 129 | 128 | 116 |

Pada Tahun 2010, penduduk Kecamatan Enggano tercatat sebanyak 2.691 jiwa dengan sex ratio sebesar 116,81. Ini menunjukkan bahwa penduduk laki-laki lebih banyak 28 persen dibandingkan dengan penduduk perempuan.

Persebaran penduduk dari 6 desa yang ada, terbilang tidak merata. Dengan luas wilayah terkecil dan juga merupakan ibu kota kecamatan, Desa Apoho menjadi Desa terpadat di Kecamatan Enggano, yaitu 158,51 jiwa per KM² pada Tahun 2010.

Jumlah Penduduk Kabupaten Bengkulu Utara per Kecamatan Tahun 2010 (Jiwa)

| KECAMATAN Sub District | Laki-laki Male | Perempu an Female | Jumlah Total |
|---------------------------|-------------------|-------------------------|-----------------|
| 1 | 2 | 3 | 4 |
| 1. Enggano | 1.466 | 1.225 | 2.691 |
| 2. Kerkap | 11.483 | 11.391 | 22.874 |
| 3. Air Napal | 5.809 | 5.714 | 11.523 |
| 4. Air Besi | 5.217 | 5.106 | 10.323 |
| 5. Arga Makmur | 23.988 | 23.469 | 47.457 |
| 6. Lais | 8.612 | 8.583 | 17.195 |
| 7. Batik Nau | 6.055 | 5.672 | 11.727 |
| 8. Giri Mulya | 6.785 | 6.350 | 13.135 |
| 9. Padang Jaya | 14.047 | 13.350 | 27.397 |
| 10. Ketahun | 20.907 | 18.797 | 39.704 |
| 11. Napal Putih | 9.327 | 8.255 | 17.582 |
| 12. Putri Hijau | 18.887 | 17.180 | 36.067 |
| Kab. Bengkulu Utara | 132.583 | 125.092 | 257.675 |

Jumlah penduduk Kecamatan Enggano sebanyak 2.691 jiwa, menunjukkan bahwa dibandingkan dengan kecamatan-kecamatan lain di Kabupaten Bengkulu Utara, penduduk Kecamatan Enggano hanya sebesar 1,04 persen dari total jumlah penduduk Kabupaten Bengkulu Utara.

*** *Tahukah Anda*

Rata-rata jumlah Anggota Rumah Tangga di Kecamatan Enggano pada Tahun 2010 sebesar 3,53.

PENDIDIKAN

Jumlah Sekolah di Kecamatan Enggano Masih Sedikit

Pada Tahun 2010, Hanya ada satu Sekolah Lanjutan Tingkat Pertama dan satu Sekolah Menengah Umum

3

Pendidikan merupakan salah satu aspek penting dalam kehidupan yang akan menentukan kualitas hidup seseorang. Peningkatan sektor pendidikan sangat dipengaruhi oleh sarana dan prasarana pendidikan. Sarana yang memadai sangat diperlukan untuk meningkatkan kualitas belajar mengajar.

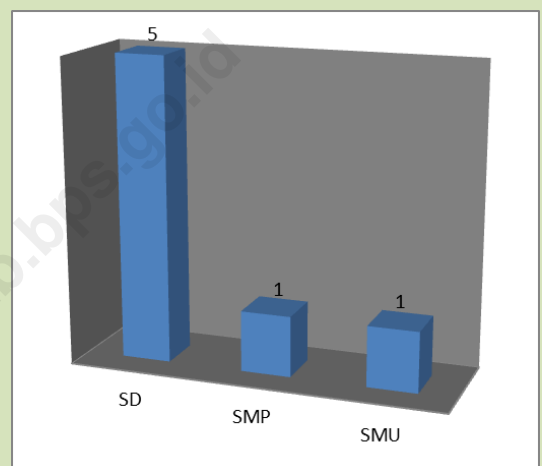
Pada Tahun 2010, jumlah sekolah di Kecamatan Enggano berjumlah 5 Sekolah Dasar, 1 Sekolah Lanjutan Tingkat Pertama dan 1 Sekolah Menengah Umum. Sekolah Dasar berada di setiap desa di Kecamatan Enggano, kecuali di Desa Malakoni. Sekolah Menengah Lanjutan Tingkat Pertama berada di Desa Apoho, sedangkan Sekolah Menengah Umum berada di Desa Kaana.

Jumlah Sekolah pada Tahun 2010, sama dengan keadaan pada dua tahun sebelumnya. Artinya dalam tiga tahun terakhir ini, belum ada penambahan jumlah sekolah.

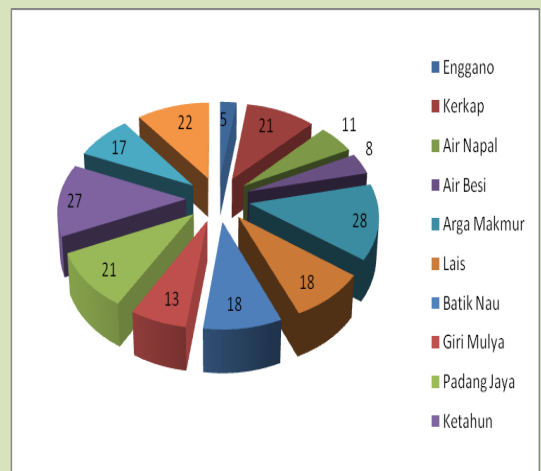
*** Tahukah Anda

Jarak dari Kecamatan ke Desa Kaana lebih kurang 10 KM, artinya bila dari kecamatan untuk menuju SMU, harus menempuh jarak yang cukup jauh dan memerlukan waktu yang cukup lama.

Jumlah Sekolah di Kecamatan Enggano Tahun 2010



Jumlah Sekolah Dasar Per Kecamatan di Kabupaten Bengkulu Utara Tahun 2010



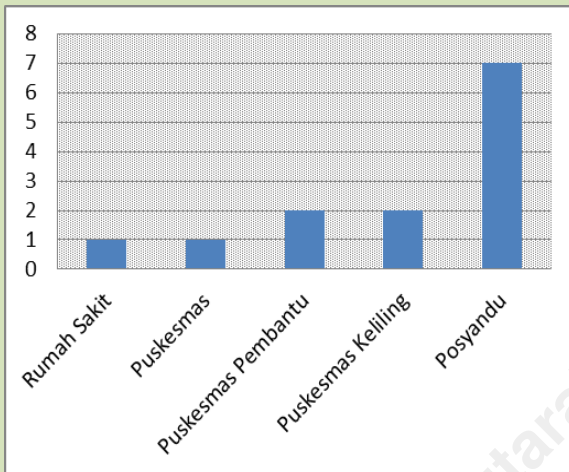
4

KESEHATAN

Tenaga Kesehatan didominasi oleh Dukun

Tenaga kesehatan yang terbanyak adalah dukun yang ada di setiap desa di Kecamatan Enggano.

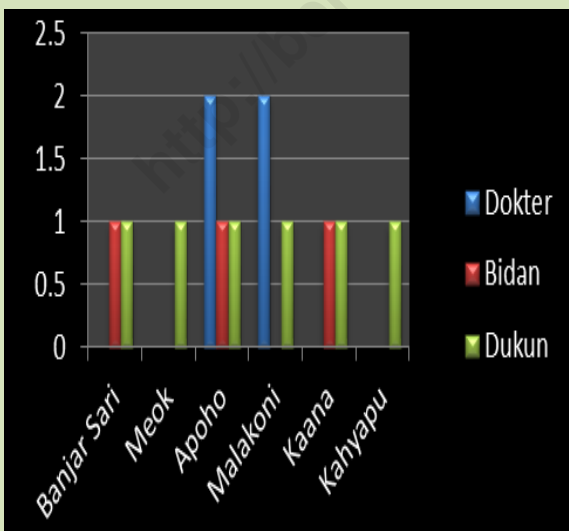
Jumlah Sarana Kesehatan di Kecamatan Enggano Tahun 2010



Kesehatan merupakan salah satu indikator kesejahteraan rakyat. Tingkat kesehatan masyarakat akan sangat menentukan kualitas kehidupan seseorang. Semakin baik tingkat kesehatan masyarakat, akan semakin baik pula pembangunan.

Untuk meningkatkan kesehatan masyarakat, diperlukan sarana dan prasarana yang memadai dibidang kesehatan. Di Kecamatan Enggano, terdapat 1 Rumah Sakit, 1 Puskesmas, 2 Puskesmas pembantu, 2 puskesmas keliling dan 7 Posyandu. Untuk tenaga kesehatan, di Kecamatan Enggano terdapat 4 orang dokter, 3 orang bidan dan 6 orang dukun bayi.

Jumlah Tenaga Kesehatan Per Desa di Kecamatan Enggano Tahun 2010



*****Tahukah Anda**

Di Kecamatan Enggano, pada Tahun 2010, Akseptor aktif Keluarga Berencana paling banyak menggunakan alat kontrasepsi PIL. Sebanyak 47,60 persen Akseptor menggunakan alat KB Pil, dan sebanyak 34,51 persen akseptor menggunakan alat KB suntik.

PERTANIAN

Jagung merupakan tanaman palawija dengan produksi tinggi

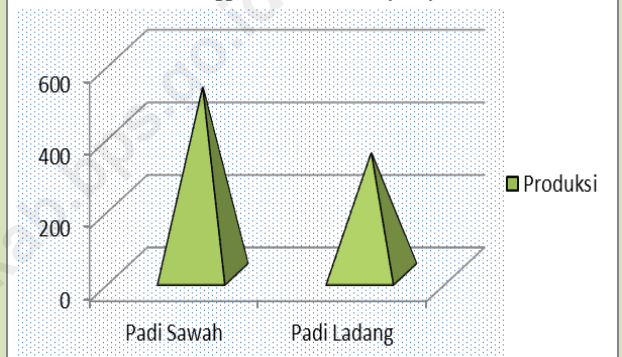
Produksi tanaman pangan tertinggi kedua setelah padi adalah produksi jagung, yaitu sebesar 448,5 Ton pada Tahun 2010.

5

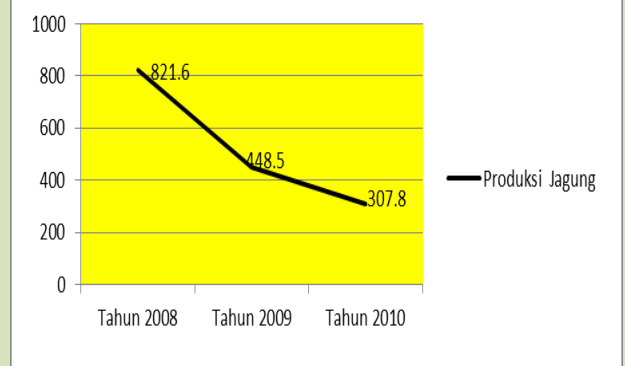
Produksi tanaman pangan terbesar adalah dari tanaman padi. Pada Tahun 2010, di Kecamatan Enggano produksi tanaman padi sawah sebesar 517,50 Ton, sedangkan padi ladang sebesar 336,00 Ton.

Selain padi, tanaman palawija yang juga cukup besar produksinya di Kecamatan Enggano adalah tanaman jagung. Dari tahun 2008 sampai tahun 2010, produksi jagung mengalami penurunan dari tahun ke tahun. Pada Tahun 2010, produksi jagung mencapai 307,8 ton, menurun dari Tahun 2009 yang sebesar 448,5 ton, sedangkan tahun 2008 angka produksi tanaman jagung sebesar 821,6 ton.

Produksi Padi Sawah dan Padi Ladang di Kecamatan Enggano Tahun 2010 (Ton)

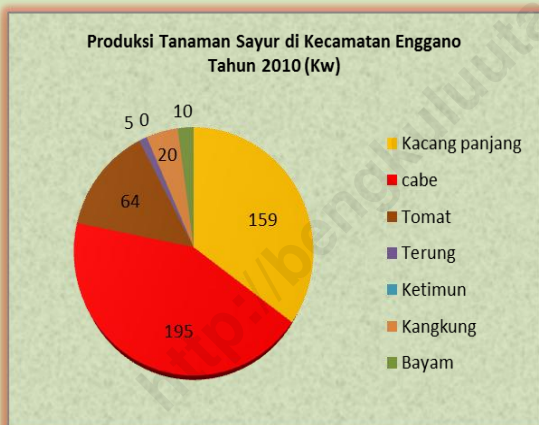
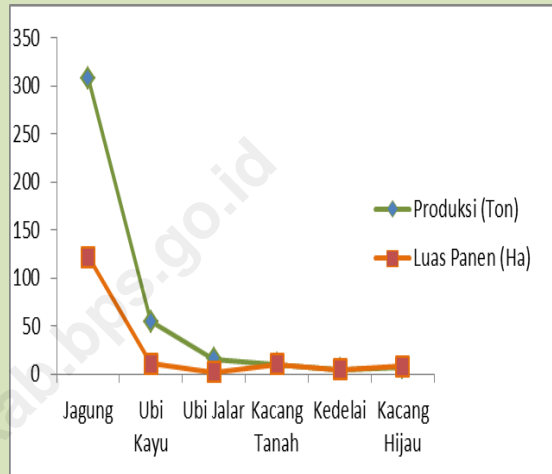


Produksi Tanaman Jagung (Ton) di Kecamatan Enggano Tahun 2008-2010



Tanaman Palawija lainnya yang dihasilkan di Kecamatan Enggano selain jagung adalah tanaman ubi kayu, ubi jalar, kacang tanah, kedelai dan kacang hijau.

Produksi dan Luas Panen Tanaman Palawija di Kecamatan Enggano Tahun 2010



Untuk tanaman sayur-sayuran di Kecamatan Enggano produksi terbesar adalah Kacang Panjang sebesar 159 Kwintal, Kemudian tanaman cabe sebesar 195 Kwintal merupakan komoditi tanaman sayuran kedua yang cukup banyak dihasilkan di Kecamatan Enggano, selanjutnya tomat sebesar 64 Kwintal.

*****Tahukah Anda**

Kecamatan Enggano merupakan salah satu wilayah di provinsi Bengkulu yang memproduksi tanaman melinjo yang dijadikan sebagai makanan olahan, yang sering dikenal dengan nama "emping enggano".

LAMPIRAN TABEL

<http://bengkuluutarakab.bps.go.id>

Tabel 1.1 Jumlah Penduduk Kecamatan Enggano menurut Jenis Kelamin dan Kelompok Umur Tahun 2010

| KELOMPOK UMUR <i>Age Group</i> | Laki-laki <i>Male</i> | Perempuan <i>female</i> | Jumlah <i>Total</i> |
|--|---------------------------------|-----------------------------------|-------------------------------|
| 1 | 2 | 3 | 4 |
| 0 – 4 | 150 | 147 | 297 |
| 5 – 9 | 134 | 136 | 270 |
| 10 – 14 | 143 | 115 | 258 |
| 15 – 19 | 95 | 79 | 174 |
| 20 – 24 | 110 | 100 | 210 |
| 25 – 29 | 151 | 117 | 268 |
| 30 – 34 | 136 | 128 | 264 |
| 35 – 39 | 118 | 82 | 200 |
| 40 – 44 | 98 | 85 | 183 |
| 45 – 49 | 96 | 85 | 181 |
| 50 – 54 | 82 | 54 | 136 |
| 55 – 59 | 50 | 41 | 91 |
| 60 – 64 | 33 | 19 | 52 |
| 65 + | 70 | 37 | 107 |
| JUMLAH <i>Total</i> | 1.466 | 1.225 | 2.691 |

Sumber : BPS Kabupaten Bengkulu Utara