

3.1. 004

00.019035.000.KD 1991

. 02. 999. 117

KO LABEL SEMENTARA
INSUS BARANG 2014

145



ISBN
979-471-928-5
33084 - 9205

POTENSI DESA

KABUPATEN MAGELANG


TAHUN 1990



KANTOR STATISTIK



KABUPATEN MAGELANG




LS: 143
NUP: 117
Th. 1991

ISBN
979-471-928-5
33084 - 9205

POTENSI DESA

KABUPATEN MAGELANG

TAHUN 1990



KANTOR STATISTIK



KABUPATEN MAGELANG

KATA - PENGANTAR

Penerbitan buku POTENSI DESA KABUPATEN MAGELANG TAHUN 1990 ini merupakan salah satu usaha Kantor Statistik Kabupaten Magelang untuk menyajikan data, sesuai dengan P P No. 6 Tahun 1980.

Buku ini berisi berbagai jenis data mengenai potensi desa yang ada 3/tersedia (menurut keadaan akhir Oktober 1990) sebagai hasil pengolahan dari pencacahan Potensi Desa pada bulan Nopember 1990 yang merupakan salah satu kegiatan dalam Sensus Penduduk 1990.

Dengan tersedianya data potensi desa ini, setidaknya-tidaknya akan dapat memberikan informasi seberapa besar potensi yang telah ada/tersedia dan dengan demikian sekaligus dapat digunakan sebagai bahan perencanaan pembangunan untuk masa yang akan datang.

Kami menyadari sepenuhnya, bahwa pengumpulan data Potensi Desa pada Sensus Penduduk 1990 di daerah Kabupaten Magelang dapat dilaksanakan berkat adanya bantuan, kerjasama dan partisipasi yang baik dari berbagai pihak.


Oleh karenanya, sudah pada tempatnyalah kami mengucapkan banyak terima kasih kepada :

1. Yth. Bapak Bupati Kepala Daerah Tingkat II Magelang
2. Yth. Para Kepala Dinas / Instansi/Lembaga di daerah Kabupaten Magelang
3. Yth. Para Petugas Sensus Penduduk 1990 di daerah Kabupaten Magelang
4. Seluruh masyarakat di Kabupaten Magelang

yang telah berkenan untuk memberikan bantuan dan partisipasinya dalam pelaksanaan Sensus Penduduk 1990 di daerah Kabupaten Magelang

Demi perbaikan/penyempurnaan publikasi ini, kepada semua pihak kami mengharap petunjuk/saran yang bersifat membangun. Mudah-mudahan publikasi POTENSI DESA KABUPATEN MAGELANG 1990 ini dapat bermanfaat, khususnya bagi para perencana pembangunan dan konsumen data.

Kota Mungkid, 10 Maret 1992



**BUPATI KEPALA DAERAH TINGKAT II MAGELANG****K A T A - S A M B U T A N**

Assalamu'alaikum Warohmatullohi Wabarokatuh.

Kami menyambut gembira dengan diterbitkannya Buku Potensi Desa (PODES) Kabupaten Magelang sebagai pengembangan hasil sensus Penduduk 1990.

Buku PODES ini sangat berguna bagi Aparat Pemerintah maupun pihak Swasta sebagai bahan dasar dan bahan pertimbangan dalam membuat Perencanaan Pembangunan.

Kepada semua petugas dan semua Aparat Desa kami berharap untuk selanjutnya selalu dapat memberikan data Potensi Desa yang akurat untuk lebih meningkatkan mutu dari publikasi ini.

Kepada semua pihak yang telah membantu terlaksananya Sensus Penduduk 1990 di Kabupaten Magelang, kami menyampaikan terima kasih.

Semoga buku PODES ini bermanfaat bagi kita.

Wassalamu'alaikum Warohmatullohi Wabarokatuh.

Kota Mungkit, 30 Maret 1992.

BUPATI KEPALA DAERAH TINGKAT II
M A G E L A N G



Mohamad Solihin
MOHAMAD SOLIHIN

DAFTAR ISI

KATA PENGANTAR
KATA SAMBUTAN
DAFTAR ISI
PENJELAN UMUM
U L A S A N

HALAMAN
i
ii
iii - v
vi - x
xi - xii

TABEL :

NOMOR TABEL	JUDUL TABEL	HALAMAN
01.1-01.3	Status daerah klasifikasi dan letak geografis	1 - 3
02.1-02.3	Luas wilayah desa / kelurahan dan kependudukan	4 - 6
03.1-03.3	Luas desa, kelurahan, luas tanah kritis, dan luas penghijauan	7 - 9
04.1-04.3	Luas tanah sawah menurut penggunaannya	10 - 12
05.1-05.3	Luas tanah kering menurut penggunaannya	13 - 15
06A.1-06A.3	Banyaknya Desa/Kelurahan menurut jarak dari Kantor Desa/Kelurahan ke Kantor Kecamatan	16 - 18
06B.1-06B.3	Banyak Desa/Kelurahan menurut jarak dari Kantor Desa/Kelurahan ke Kantor Kabupaten	19 - 21
07.1-07.3	Banyaknya Desa/Kelurahan menurut sarana perangkat pemerintahan desa/Kelurahan	22 - 24
08.1-08.3	Banyaknya Desa/Kelurahan menurut status hilcim tipe LKMD, pencatatan penduduk dan banyaknya kelahiran dan kematian setahun yang lalu	25 - 27
09.1-09.3	Banyaknya Desa/Kelurahan yang sebagian besar kehidupan penduduk bergantung potensi	28 - 30
10.1-10.3	Banyaknya Desa/Kelurahan yang mendapat bencana, wabah penyakit dan pencemaran lingkungan	31 - 33
11.1-11.3	Banyaknya Desa/Kelurahan yang memiliki Kakus/Jamban umum dan penggunaannya pada umumnya	34 - 36

12.1-12.3	Banyaknya Desa/Kelurahan yang mempunyai jenis bahan galian		37 - 39
13.1-13.3	Banyaknya Desa/Kelurahan yang memiliki organisasi petani dan organisasi Sosial		40 - 42
14.1-14.3	Banyaknya Perusahaan berbadan hukum dan banyaknya ternak		43 - 45
15.1-15.3	Banyaknya rumah tangga usaha peternakan		46 - 48
16.1-16.3	Banyaknya prasarana pemasaran		49 - 51
17A.1-17A.3	Banyaknya gedung sekolah negeri menurut tingkat pendidikan		52 - 54
17B.1-17B.3	Banyaknya gedung sekolah negeri menurut tingkat pendidikannya		55 - 57
17C.1-17C.3	Banyaknya gedung sekolah negeri menurut tingkat pendidikan		58 - 60
17D.1-17D.3	Banyaknya gedung sekolah negeri tingkat pendidikan		61 - 62
18.1-18.3	Banyaknya Desa/Kelurahan yang mempunyai fasilitas pendidikan lainnya kursus keterampilan dan perpustakaan		63 - 65
19.1-19.3	Banyaknya fasilitas peribadatan menurut jenisnya		66 - 68
20A.1-20A.3	Banyaknya Desa/Kelurahan yang memiliki lapangan/fasilitas olah raga		69 - 71
20B.1-20B.3	Banyaknya Desa/Kelurahan yang memiliki kelompok kegiatan olah raga		72 - 74
21.1-21.3	Banyaknya Desa/Kelurahan yang memiliki perkumpulan/kesenian dan tempat rekreasi dan alat pesta		75 - 77
22.1-22.3	Banyaknya fasilitas kesehatan, tenaga medis, dukun bayi dan aseptor K B		78 - 80
23A.1-23B.3	Banyaknya Desa/Kelurahan menurut sumber air untuk minum/memasak pada umumnya		81 - 83
23B.1-23B.3	Banyaknya desa/Kelurahan menurut sumber air untuk mandi/mencuci pada umumnya		84 - 86
24A.1-24A.3	Banyaknya Desa/Kelurahan menurut prasarana lalu lintas		87 - 89
24B.1-24B.3	Banyaknya Desa/Kelurahan yang mempunyai alat angkutan umum		90 - 92
24C.1-24C.3	Banyaknya Desa/Kelurahan yang mempunyai angkutan umum yang utama		93 - 95

25.1-25.3	Banyaknya Desa/Kelurahan yang memiliki fasilitas komunikasi, rumah tangga menggunakan listrik, televisi dan telepon		96 - 98
26.1-26.3	Banyaknya pabrik, lantai dan mesin pengering		99 - 101
27.1-27.3	Banyaknya prasarana perkriditan dan banyaknya Desa/Kelurahan yang memiliki fasilitas perkriditan		102 - 104
28.1-28.3	Banyaknya Kepala Desa/Lurah menurut golongan umur		105 - 107
29.1-29.3	Banyaknya Kepala Desa/Lurah menurut jenis kelamin dan tingkat pendidikan yang ditamatkan		108 - 110
30.1-30.3	Banyaknya Desa/Kelurahan menurut bahan bakar yang digunakan untuk memasak dan cara pembuangan sampah		111 - 113

===== \$\$\$\$\$\$\$\$\$\$\$\$\$\$\$\$ =====

I. Pendahuluan

Dalam kegiatan Sensus Penduduk 1990 selain melakukan pencacahan lengkap dan sampel juga melaksanakan kegiatan pengumpulan data potensi Desa yang dilakukan di diseluruh wilayah Indonesia, termasuk di Jawa Tengah. Data yang dikumpulkan dalam Podes ini berdasarkan catatan/registrasi yang tersedia di Desa/Kelurahan yang bersangkutan. adapun data yang dikumpulkan menyangkut keterangan umum Desa/Kelurahan, luas tanah dan penggunaannya, Kependudukan dan lingkungan hidup, Pertanian, Pendidikan, Sosial Budaya, Kesehatan Prasarana dan sarana angkutan, Prasarana Ekonomi, dan keterangan Kepala Desa/Kelurahan.

II. Konsep / Definisi

2.1. Keterangan Umum Desa/Kelurahan

Desa adalah :

Suatu wilayah yang ditempati oleh sejumlah penduduk sebagai kesatuan masyarakat, termasuk didalamnya kesatuan masyarakat hukum yang mempunyai organisasi pemerintahan terendah dan langsung dibawah Camat serta berhak menyelenggarakan rumah tangga sendiri dalam ikatan negara kesatuan R I. Sedangkan Kelurahan tidak berhak menyelenggarakan rumah tangga sendiri.

Desa pantai adalah :

Desa/Kelurahan yang mempunyai perbatasan dengan laut, sedangkan Desa bukan pantai adalah Desa/Kelurahan yang tidak mempunyai perbatasan dengan laut.

2.2. Luas tanah dan penggunaannya

Sawah berpengairan : meliputi berpengairan teknis, setengah teknis, sederhana (PU) dan non PU sawah yang diusahakan untuk pertanian meliputi sawah yang selama setahun yang lalu diusahakan atau sementara tidak diusahakan untuk pertanian.

Sawah pasang surut : adalah sawah yang pengairannya tergantung dari air sungai yang dipengaruhi oleh pasang surutnya air laut.

Sawah tadah hujan : adalah sawah yang pengairannya tergantung air hujan

Sawah tidak diusahakan untuk pertanian : adalah tanah sawah yang lebih dari setahun yang lalu dan kurang dari dua tahun tidak diusahakan untuk pertanian

Tanah untuk bangunan : adalah tanah untuk bangunan dan yang terdapat disekitarnya bangunan (halaman) baik yang ditanam dan halaman sekitarnya maupun tidak. Tanah untuk halaman biasanya mempunyai batas yang jelas. Apabila tidak, tanah tersebut tidak dianggap sebagai halaman.

2.3. Kependudukan dan lingkungan hidup

- Rumah tangga perta-: adalah rumah tangga yang kehidupannya tergantung sebagai pengusaha atau buruh dalam sektor yang nian Industri/ke bersangkutan rajinan, perdagagan, lainnya
- Tanah kritis : adalah tanah yang keadaannya membahayakan stabilitas dan kelangsungan tata air serta alam lingkungan
- Penghijauan : adalah usaha penanaman tumbuh-tumbuhan pelindung tanah, untuk memperbaiki kondisi dan mencegah kerusakan tanah.
- Pencemaran : adalah gangguan terhadap keadaan lingkungan hidup yang ditimbulkan oleh limbah pabrik, usaha pasar berupa sampah, asap pabrik dan sebagainya sehingga dapat merusak kemurnian udara, air, tanah dan mengganggu tumbuh-tumbuhan, hewan dan manusia

2.4. P e r t a n i a n

- Taruna tanah : adalah perkumpulan pemuda tani yang sifatnya berusaha untuk mengembangkan produksi pertanian
- Rumah tangga budi-: adalah rumah tangga budidaya ikan yang dilakukan di air tawar seperti kolam/tebet/empang, kolam air daya ikan air deras, karamba dan sawah. (termasuk budidaya ikan belut dan kodok) tawar

2.5. P e n d i d i k a n

- Gedung sekolah : adalah kesatuan bangunan yang selesai dibangun, dibuat untuk digunakan sebagai sekolah, telah atau belum dipakai untuk kegiatan sekolah (gedung sekolah yang digunakan untuk pabrik, asrama dan sebagainya tidak dianggap sebagai gedung sekolah, sebaliknya bangunan yang sebelumnya bukan gedung sekolah tetapi sudah direnovasi dan dipakai untuk sekolah dianggap gedung sekolah)
- Pondok Pesantren : adalah lembaga pendidikan agama Islam yang biasanya menyediakan tempat menginap siswanya dikomplek pendidikan.

- Sekolah luar biasa : adalah lembaga pendidikan untuk para penderita cacat (tuna netra, tuna rungu, tuna wicara, tuna daksa dan tuna ganda)
- Seminari/biara/theo : adalah lembaga pendidikan agama kristen protestan Katolik biasanya menyediakan asrama bagi logi para siswanya dikomplek pendidikan

2.6. Sosial Budaya

- Lapangan olah raga : adalah tempat untuk melakukan olah raga yang ada di Desa/Kelurahan sesuai dengan persyaratan untuk olah raga yang bersangkutan.
- Kegiatan olah raga : adalah aktifitas kelompok penduduk Desa/Kelurahan dalam melakukan olah raga tanpa memperhatikan apakah olah raga tersebut dilakukan di Desa/Kelurahan ini maupun ditempat lain.
- Perkumpulan Kesenian : adalah perkumpulan yang mengadakan latihan secara teratur dan siap untuk naik pentas baik ditempat sendiri maupun memenuhi panggilan
- Tempat pertunjukan : adalah tempat tetap yang khusus digunakan untuk pertunjukan kesenian.
- Taman hiburan/tempat rekreasi : adalah tempat rekreasi/santai yang banyak dikunjungi orang, membayar atau tidak. misalnya taman ria, tempat berkemah, kebun raya, kebun binatang

2.7. Kesehatan

- RS. Bersalin
B K I A : adalah rumah sakit yang dilengkapi dengan fasilitas untuk melahirkan, pemeriksaan kehamilan, pemeriksaan ibu dan anak, biasanya dibawah pengawasan dokter dan bidan
- Poliklinik/klinik : adalah tempat pemeriksaan kesehatan yang biasanya dibawah pengawasan dokter atau mantri kesehatan/perawat
- Puskesmas/puskesmas pembantu : adalah tempat pemeriksaan kesehatan pada tingkat kecamatan atau Desa/Kelurahan yang biasanya dikepalai seorang dokter
- Posyandu : adalah pusat kegiatan anggota masyarakat mengenai Keluarga Berencana dan kesehatan/gizi
- Paramedis : adalah mantri kesehatan/perawat/bidan dan sejenisnya yang dapat memberikan pengobatan baik yang bukapraktek maupun tidak.

- Dukam bayi : adalah orang yang pekerjaannya menolong wanita melahirkan, baik sebagai pekerjaan sambilan maupun pekerjaan utama
- Wabah penyakit : adalah penyakit menular yang berjangkit dengan cepat, menyerang sejumlah orang banyak

2.8. Sarana dan prasarana angkutan

- Jalan utama : adalah jalan darat yang menghubungkan Desa/Kelurahan bersangkutan dengan Kecamatan atau dengan Desa/Kelurahan lainnya.
- Sarana angkutan Umum : adalah yang paling banyak digunakan penduduk Desa/Kelurahan yang utama

2.9. Prasarana Ekonomi

- P a s a r : adalah tempat pertemuan antara banyak penjual dan banyak pembeli yang biasanya mempunyai prasarana tetap dan aktifitas rutin
 - Pasar tanpa bangunan : adalah pasar yang mempunyai bangunan tetapi tidak permanen, misal, bangunan dari bambu, permanen (tidak termasuk kaki lima) daun dan sejenisnya
 - Kelompok pertokoan : adalah kelompok toko yang terdiri dari paling sedikit ada 10 toko.
 - Kios tempat menjual barang konsumsi : adalah toko/warung yang menjual barang kebutuhan sehari-hari baik bahan mentah maupun barang jadi/siap dikonsumsi, tidak termasuk restoran/rumah makan.
-
- Kredit investasi kecil (K I K) : adalah kredit jangka menengah atau panjang yang diberikan kepada pengusaha/perusahaan kecil dengan persyaratan dan prosedur khusus guna pembiayaan barang modal serta jasa yang diperlukan untuk rehabilitasi, modernisasi, perluasan proyek dan pendirian proyek baru. Besarnya KIK maksimum Rp. 15.000.000,- dengan jangka waktu 10 th termasuk masa tenggang maksimum 4 th dan suku bunga 12 % setahun. Sedangkan KMKP untuk pembiayaan modal hanya yang digunakan terus menerus untuk kelancaran usaha dan kredit ditetapkan sebesar Rp. 15.000.000,- dengan jangka waktu tetap 3 th, namun setiap saat dapat diperpanjang dengan suku bunga 12 % setahun.

- Kredit candak kulak (KCK) : adalah kredit yang ditujukan kepada golongan penduduk yang berusaha sebagai pedagang kecil (bakulan), penjaja barang dagangan dan sebagainya.
Besarnya kredit antara Rp. 3.000,- sampai dengan Rp. 15.000,- dengan bunga 1 % sebulan dan jangka waktu kredit maksimum 3 bulan.
 - Kredit lainnya : adalah seperti kredit asuransi, kredit perorangan bukan renternir dan kredit dari yayasan
 - P a b r i k : adalah unit pengolahan dalam usaha industri pengolahan
 - Lantai penjemur : adalah lantai yang kegunaan utamanya untuk tempat mengeringkan hasil-hasil pertanian misalnya padi, copi, ikan, kulit binatang.
-

U L A S A N S I N G K A T

Buku Potensi Desa Kabupaten Magelang Tahun 1990 ini merupakan hasil pengolahan dari pencacahan Potensi Desa yang pelaksanaannya dipadukan dengan kegiatan Sensus Penduduk 1990.

Publikasi ini menyajikan data tentang Desa/Kelurahan di seluruh wilayah Kabupaten Magelang pada akhir Oktober 1990 yang disajikan dalam bentuk tabel-tabel.

Untuk lebih menjelaskan hal tersebut diatas, berikut disajikan pula ulasan singkat dari tabel-tabel tersebut :

1. Wilayah Kabupaten Magelang yang terdiri dari 5 Kalurahan dan 364 Desa, dikelompokkan menjadi 21 Kecamatan dan selanjutnya dikelompokkan lagi menjadi 6 wilayah Pembantu Bupati. Ditinjau dari keadaan geografi, 44,17 % dari banyaknya Desa/Kelurahan berada pada ketinggian dibawah 500 M dari permukaan laut, sedangkan yang lainnya 37,40 % berketinggian diantara 500 M s.d. 700 M dan 18,43 % lainnya berada pada ketinggian] 700 M.

Luas wilayah Kabupaten Magelang seluruhnya 1.085 Km² dengan penduduk berjumlah 1.015.809 orang

Dari luas wilayah tersebut 407,04 Km² diantaranya berupa tanah sawah (37,52%), Tegal/kebonan 365,07 Km² (33,65 %) -
Penduduk berumur 7 - 15 tahun berjumlah 211.386 orang dan yang masih sekolah sebanyak 173.959 orang (82,29 %).

Jumlah rumah tangga yang tercatat pada saat pencacahan sebanyak 235.220 rumah tangga. Dari jumlah tersebut yang berusaha dibidang Pertanian sebanyak 162.781 rumah tangga (69,65%), dibidang Industri/kerajinan sebanyak 17.288 rumah tangga (7,40%), dibidang Perdagangan/Jasa sebanyak 17.639 rumah tangga (7,55%) dan dibidang lainnya sebanyak 35.987 rumah tangga (15,40%).

2. Untuk melihat kemampuan Desa/Kelurahan lebih mendalam pada tabel 28 & 29 tertera banyaknya Kepala Desa/Kelurahan menurut golongan umur dan Pendidikan yang ditamatkan.

Bagian terbesar dari Kepala Desa/Kelurahan berumur antara 35 - 39 tahun dengan pendidikan yang ditamatkan adalah SMTA Kepala Desa/Kelurahan yang berumur antara 20 - 49 tahun sebanyak 325 orang (88,08%)

Kepala Desa/Kelurahan yang berpendidikan SMTA keatas sebanyak 205 orang (55,56%) diantaranya 18 orang berpendidikan Sarjana.

Untuk meninjau lebih lanjut tentang perkembangan Desa/Kelurahan di Kabupaten Magelang maka dapat kita liat pada tabel (01) bahwa hampir seluruh desa/kelurahan sudah ber klasifikasi Swasembada jaitu sebanyak 368 desa/kelurahan atau 99,73% dan hanya satu desa di Kecamatan Pakis (desa daleman kidul) yang masih berklasifikasi Swakarya.

3. Beberapa potensi ekonomi yang ada di wilayah Kabupaten Magelang kecuali yang tersesar adalah Pertanian, didaerah ini juga terdapat bahan galian diantaranya batu koral, pasir-pasir kwarsa dan bahan galian lainnya (tabel 12)

4. Mengenai hal-hal lain yang berkaitan dengan Potensi Desa di wilayah Kabupaten Magelang pada konsumen data kami per-
silahkan memeriksa tabel-tabel pada buku ini.

#####

TABEL 01: STATUS DAERAH, KLASIFIKASI DAN LETAK GEOGRAFIS

KABUPATEN MAGELANG

KOTA

KECAMATAN	JUMLAH DESA/ KELURAHAN	STATUS		KLASIFIKASI			LETAK		KETINGGIAN DARI PERMUKAAN LAUT			TT
		DESA	KELU- RAHAN	SWA- DAYA	SWA- KARYA	SWA- SEM- BADA	PANTAI	BUKAN PANTAI	< 500 METER	500-700 METER	LEBIH DARI 700 MTR	
(1)	(2)	(3)	(4)	(5)	(6)	(7)	(8)	(9)	(10)	(11)	(12)	(13)
SALAMAN	1	1	-	-	-	1	-	1	1	-	-	-
BOROBUDUR	1	1	-	-	-	1	-	1	1	-	-	-
NGLUWAR	-	-	-	-	-	-	-	-	-	-	-	-
SALAM	1	1	-	-	-	1	-	1	1	-	-	-
SRUMBUNG	-	-	-	-	-	-	-	-	-	-	-	-
DUKUN	1	1	-	-	-	1	-	1	-	1	-	-
MUNTILAN	5	4	1	-	-	5	-	5	5	-	-	-
MUNGKID	1	1	-	-	-	1	-	1	1	-	-	-
SAWANGAN	-	-	-	-	-	-	-	-	-	-	-	-
CANDI MULYO	-	-	-	-	-	-	-	-	-	-	-	-
MARTOYUDAN	8	7	-	-	-	8	-	8	8	-	-	-
TEMPURAN	-	-	-	-	-	-	-	-	-	-	-	-
KAJORAN	-	-	-	-	-	-	-	-	-	-	-	-
KALIANGKRIK	-	-	-	-	-	-	-	-	-	-	-	-
BANDONGAN	2	2	-	-	-	2	-	2	2	-	-	-
WINDUSARI	-	-	-	-	-	-	-	-	-	-	-	-
SECANG	2	1	1	-	-	2	-	2	2	-	-	-
TEGALREJO	3	3	-	-	-	3	-	3	3	-	-	-
PAKIS	-	-	-	-	-	-	-	-	-	-	-	-
GRABAG	1	1	-	-	-	1	-	1	-	1	-	-
NGABLAK	-	-	-	-	-	-	-	-	-	-	-	-
JUMLAH	26	23	3	-	-	26	-	26	24	2	-	-

KABUPATEN MAGELANG

TABEL 01: STATUS DAERAH, KLASIFIKASI DAN LETAK GEOGRAFIS

PEDESAAN

KECAMATAN	JUMLAH DESA/ KELURAHAN	STATUS					LETAK			KETINGGIAN DARI PERMUKAAN LAUT			TT
		DESA	KELU- RAHAN	SWA- DAYA	SWA- KARYA	SWA- SEM- BADA	PANTAI	BUKAN PANTAI	< 500 METER	500-700 METER	LEBIH DARI 700 MTR		
(1)	(2)	(3)	(4)	(5)	(6)	(7)	(8)	(9)	(10)	(11)	(12)	(13)	
SALAMAN	19	19	-	-	-	19	-	19	16	3	-	-	
BOROBUDUR	19	19	-	-	-	19	-	19	18	1	-	-	
NGLUWAR	8	8	-	-	-	8	-	8	8	-	-	-	
SALAM	11	11	-	-	-	11	-	11	10	1	-	-	
SRUMBUNG	17	17	-	-	-	17	-	17	2	14	1	-	
DUKUN	14	14	-	-	-	14	-	14	2	9	3	-	
MUNTILAN	9	9	-	-	-	9	-	9	8	1	-	-	
MUNGKID	15	13	2	-	-	15	-	15	15	-	-	-	
SAWANGAN	15	15	-	-	-	15	-	15	3	6	6	-	
CANDI MULYO	19	19	-	-	-	19	-	19	11	6	2	-	
MARTOYUDAN	5	5	-	-	-	5	-	5	5	-	-	-	
TEMPURAN	15	15	-	-	-	15	-	15	10	3	2	-	
KAJORAN	28	28	-	-	-	28	-	28	4	21	3	-	
KALIANGKRIK	19	19	-	-	-	19	-	19	-	10	9	-	
BANDONGAN	12	12	-	-	-	12	-	12	2	9	1	-	
WINDUSARI	19	19	-	-	-	19	-	19	-	13	6	-	
SECANG	18	18	-	-	-	18	-	18	10	8	-	-	
TEGALREJO	18	18	-	-	-	18	-	18	14	4	-	-	
PAKIS	20	20	-	-	1	19	-	20	-	6	14	-	
GRABAG	27	27	-	-	-	27	-	27	1	19	7	-	
NGABLAK	16	16	-	-	-	16	-	16	-	2	14	-	
JUMLAH	343	341	2	-	1	342	-	343	139	136	68	-	

TABEL 01: STATUS DAERAH, KLASIFIKASI DAN LETAK GEOGRAFIS

KABUPATEN MAGELANG

KOTA+PEDESAAN

KECAMATAN	JUMLAH DESA/ KELURAHAN	STATUS		KLASIFIKASI			LETAK		KETINGGIAN DARI PERMUKAAN LAUT			TT
		DESA	KELU- RAHAN	SWA- DAYA	SWA- KARYA	SWA- SEM- BADA	PANTAI	BUKAN PANTAI	< 500 METER	500-700 METER	LEBIH DARI 700 MTR	
(1)	(2)	(3)	(4)	(5)	(6)	(7)	(8)	(9)	(10)	(11)	(12)	(13)
SALAMAN	20	20	-	-	-	20	-	20	17	3	-	-
BOROBUDUR	20	20	-	-	-	20	-	20	19	1	-	-
NGLUWAR	8	8	-	-	-	8	-	8	8	-	-	-
SALAM	12	12	-	-	-	12	-	12	11	1	-	-
SRUMBUNG	17	17	-	-	-	17	-	17	2	14	1	-
DUKUN	15	15	-	-	-	15	-	15	2	10	3	-
MUNTILAN	14	13	1	-	-	14	-	14	13	1	-	-
MUNGKID	16	14	2	-	-	16	-	16	16	-	-	-
SAWANGAN	15	15	-	-	-	15	-	15	3	6	6	-
CANDI MULYO	19	19	-	-	-	19	-	19	11	6	2	-
MARTOYUDAN	13	12	1	-	-	13	-	13	13	-	-	-
TEMPURAN	15	15	-	-	-	15	-	15	10	3	2	-
KAJORAN	28	28	-	-	-	28	-	28	4	21	3	-
KALIANGKRIK	19	19	1	-	-	19	-	19	-	10	9	-
BANDONGAN	14	14	-	-	-	14	-	14	4	9	1	-
WINDUSARI	19	19	-	-	-	19	-	19	-	13	6	-
SECANG	20	19	1	-	-	20	-	20	12	8	-	-
TEGALREJO	21	21	-	-	-	21	-	21	17	4	-	-
PAKIS	20	20	-	-	1	19	-	20	-	6	14	-
GRABAG	28	28	-	-	-	28	-	28	1	20	7	-
NGABLAK	16	16	-	-	-	16	-	16	-	2	14	-
JUMLAH	369	364	5	-	1	368	-	369	163	138	68	-

TABEL 02: LUAS WILAYAH DESA/KELURAHAN DAN KEPENDUDUKAN

KABUPATEN MAGELANG

KOTA

KECAMATAN	LUAS WILAYAH (KM2)	PENDUDUK BERUMUR 7 - 15 TAHUN				RUMAH TANGGA				
		PEN- DUDUK	MASIH SEKOLAH	TIDAK SEKOLAH	JUMLAH	JUMLAH RUMAH TANGGA	PERTA- NIAN	INDUS TRI/ KERA- JINAN	PERDA- GAN- GAN/ JASA	LAINNYA
(1)	(2)	(3)	(4)	(5)	(6)	(7)	(8)	(9)	(10)	(11)
SALAMAN	1	4 061	886	591	1 477	1 000	196	56	500	248
BOROBUDUR	4	6 903	1 283	147	1 430	1 580	764	-	152	632
NGLUWAR	-	-	-	-	-	-	-	-	-	-
SALAM	3	4 535	373	76	449	890	520	180	90	69
SRUMBUNG	-	-	-	-	-	-	-	-	-	-
DUKUN	3	4 504	1 198	-	1 198	971	616	135	189	78
MUNTILAN	11	38 729	5 795	1 096	6 891	8 477	2 400	1 355	1 981	1 991
MUNGKID	2	5 209	1 589	-	1 589	1 116	445	171	207	293
SAWANGAN	-	-	-	-	-	-	-	-	-	-
CANDI MULYO	-	-	-	-	-	-	-	-	-	-
MARTOYUDAN	28	60 323	9 659	1 410	11 069	13 599	4 390	1 507	1 288	5 148
TEMPURAN	-	-	-	-	-	-	-	-	-	-
KAJORAN	-	-	-	-	-	-	-	-	-	-
KALIANGKRIK	-	-	-	-	-	-	-	-	-	-
BANDONGAN	6	11 546	2 221	103	2 324	2 647	1 061	115	669	1 520
WINDUSARI	-	-	-	-	-	-	-	-	-	-
SECANG	5	11 594	2 227	4	2 231	2 454	1 287	35	99	791
TEGALREJO	5	9 929	1 479	142	1 621	1 809	935	55	42	565
PAKIS	-	-	-	-	-	-	-	-	-	-
GRABAG	5	10 509	1 736	2	1 738	2 267	413	210	1 000	470
NGABLAK	-	-	-	-	-	-	-	-	-	-
JUMLAH	73	167 842	28 446	3 571	32 017	36 810	13 027	3 819	6 217	11 805

TABEL 02: LUAS WILAYAH DESA/KELURAHAN DAN KEPENDUDUKAN

KABUPATEN MAGELANG

PEDESAAN

KECAMATAN	LUAS WILAYAH (KM2)	PENDUDUK BERUMUR 7 - 15 TAHUN				JUMLAH RUMAH TANGGA	RUMAH TANGGA			
		PEN- DUOK	MASIH SEKOLAH	TIDAK SEKOLAH	JUMLAH		PERTA- NIAN	INDUS TRI/ KERA- JINAN	PERDA- GANGAN/ JASA	LAINNYA
(1)	(2)	(3)	(4)	(5)	(6)	(7)	(8)	(9)	(10)	(11)
SALAMAN	68	53 148	10 179	6 780	16 959	12 601	7 193	729	865	3 934
BOROBUDUR	51	41 892	9 118	2 500	11 618	9 993	8 025	936	426	1 085
NGLUWAR	22	28 087	5 336	1 195	5 531	7 260	5 634	676	394	702
SALAM	29	35 274	6 667	2 666	6 933	8 495	5 436	265	512	2 282
SRUMBUNG	53	37 876	5 988	1 054	7 042	9 188	7 367	323	591	864
DUKUN	50	33 765	5 331	517	5 848	8 191	6 868	184	378	558
MUNTILAN	18	28 078	5 212	122	5 334	6 559	4 851	283	610	1 027
MUNGKID	35	52 927	8 926	1 661	10 587	12 445	7 623	1 923	1 516	2 435
SAWANGAN	72	47 420	6 452	2 470	8 922	11 747	9 761	883	449	552
CANDI MULYO	47	39 896	5 060	1 352	6 412	9 370	7 555	442	133	1 287
MARIOYUDAN	17	21 440	3 192	1 400	4 592	4 993	3 313	353	576	809
TEMPURAN	49	38 485	8 136	1 152	9 288	8 859	6 124	1 699	570	891
KAJORAN	83	47 262	8 012	3 147	11 159	11 031	9 032	426	286	743
KALIANGKRIK	57	44 099	7 026	1 354	8 380	10 366	9 154	291	330	424
BANDONGAN	40	34 740	4 660	1 306	5 966	8 097	5 620	710	501	1 064
WINDUSARI	62	38 531	7 599	1 898	9 497	8 592	7 167	424	134	699
SECANG	42	48 813	9 879	1 042	10 921	10 907	7 911	424	593	1 776
TEGALREJO	31	31 982	4 651	1 926	6 577	7 118	5 105	421	994	963
PAKIS	70	46 608	8 061	737	8 798	10 720	8 908	565	477	854
GRABAG	72	60 546	9 864	1 643	11 507	13 517	9 804	1 203	905	851
NGABLAK	44	37 098	6 164	1 334	7 498	8 361	7 303	309	182	382
JUMLAH	1.012	847 967	145 513	33 856	179 369	198 410	149 754	13 469	11 422	24 182

TABEL 02: LUAS WILAYAH DESA/KELURAHAN DAN KEPENDUDUKAN

KABUPATEN MAGELANG

KOTA+PEDESAAN

KECAMATAN	LUAS WILAYAH (KM2)	PENDUDUK BERUMUR 7 - 15 TAHUN				RUMAH TANGGA				
		PEN- ODUK	MASIH SEKOLAH	TIDAK SEKOLAH	JUMLAH	JUMLAH RUMAH TANGGA	PERTA- NIAN	INDUS TRI/ KERA- JINAN	PERDA- GANGAN/ JASA	LAINNYA
(1)	(2)	(3)	(4)	(5)	(6)	(7)	(8)	(9)	(10)	(11)
SALAMAN	69	57 209	11 065	7 371	18 436	13 601	7 389	785	1 365	4 182
BOROBUDUR	55	48 795	10 401	2 647	13 048	11 573	8 789	936	578	1 717
NGLUWAR	22	28 087	5 336	195	5 531	7 260	5 634	676	394	702
SALAM	32	39 809	7 040	342	7 382	9 385	5 956	445	602	2 351
SRUMBUNG	53	37 876	5 988	1 054	7 042	9 188	7 367	323	591	864
DUKUN	53	38 269	6 529	517	7 046	9 162	7 484	319	567	636
MUNTILAN	29	66 807	11 007	1 218	12 225	15 036	7 251	1 638	2 591	3 018
MUNGKID	37	58 136	10 515	1 661	12 176	13 561	8 068	2 094	1 723	2 728
SAWANGAN	72	47 420	6 452	2 470	8 922	11 747	9 761	883	449	552
CANDI MULYO	47	39 896	5 060	1 352	6 412	9 370	7 555	442	133	1 287
MARTOYUDAN	45	81 763	12 851	2 810	15 661	18 592	7 703	1 860	1 864	5 957
TEMPURAN	49	38 485	8 136	1 152	9 288	8 859	6 124	1 699	570	891
KAJORAN	83	47 262	8 012	3 147	11 159	11 031	9 032	426	286	743
KALIANGKRIK	57	44 099	7 026	1 354	8 380	10 366	9 154	291	330	424
BANDONGAN	46	46 286	6 881	1 409	8 290	10 744	6 681	825	1 170	2 584
WINDUSARI	62	38 531	7 599	1 898	9 497	8 592	7 167	424	134	699
SECANG	47	60 407	12 106	1 046	13 152	13 361	9 198	459	692	2 567
TEGALREJO	36	41 911	6 130	2 068	8 198	8 927	6 040	476	1 036	1 528
PAKIS	70	46 608	8 061	737	8 798	10 720	8 908	565	477	854
GRABAG	77	71 055	11 600	1 645	13 245	15 784	10 217	1 413	1 905	1 321
NGABLAK	44	37 098	6 164	1 334	7 498	8 361	7 303	309	182	382
JUMLAH	1.085	1 015 809	173 959	37 427	211 386	235 220	162 781	17 288	17 639	35 987

TABEL 03: LUAS DESA/KELURAHAN, LUAS TANAH KRITIS, DAN LUAS PENGHIJAUAN (HA).

KABUPATEN MAGELANG

KOTA

KECAMATAN	LUAS TANAH SELURUHNYA			LUAS TANAH			LUAS TANAH KRITIS	LUAS PENGHIJAUAN 3 TAHUN YANG LALU
	SAWAH	KERING	JUMLAH	BENGGOK/ PELUNGGUH	KAS DESA	JUMLAH		
(1)	(2)	(3)	(4)	(5)	(6)	(7)	(8)	(9)
SALAMAN	70.10	64.40	134.50	3.50	-	3.50	-	-
BOROBUDUR	148.10	273.20	421.30	19.60	0.50	20.10	0.50	-
NGLUWAR	-	-	-	-	-	-	-	-
SALAM	235.20	87.80	323.00	13.70	5.30	19.00	-	0.50
SRUMBUNG	-	-	-	-	-	-	-	-
DUKUN	257.00	42.20	299.20	13.90	0.60	14.50	3.00	-
MUNTIAN	657.10	460.70	1 117.80	84.20	7.80	92.00	-	-
MUNGKID	107.30	63.70	171.00	13.20	2.30	15.50	-	-
SAWANGAN	-	-	-	-	-	-	-	-
CANDI MULYO	-	-	-	-	-	-	-	-
MARTOYUDAN	1 179.90	1 601.80	2 781.70	143.20	13.60	156.80	0.60	10.00
TEMPURAN	-	-	-	-	-	-	-	-
KAJORAN	-	-	-	-	-	-	-	-
KALIANGRIK	-	-	-	-	-	-	-	-
BANDONGAN	468.00	171.00	639.00	46.00	0.40	46.40	-	0.50
WINDUSARI	-	-	-	-	-	-	-	-
SECANG	349.80	181.60	531.40	37.80	13.00	50.80	-	-
TEGALREJO	206.90	320.40	527.30	13.60	-	13.60	-	10.00
PAKIS	-	-	-	-	-	-	-	-
GRABAG	235.40	226.80	462.20	42.60	4.00	46.60	-	-
NGABLAK	-	-	-	-	-	-	-	-
JUMLAH	3 914.80	3 493.60	7 408.40	431.30	47.50	478.80	4.10	21.00

x). Luas tidak termasuk hutan negara.

TABEL 03: LUAS DESA/KELURAHAN, LUAS TANAH KRITIS, DAN LUAS PENGHIJAUAN (HA)

KABUPATEN MAGELANG

PEDESAAN

KECAMATAN	LUAS TANAH SELURUHNYA			LUAS TANAH			LUAS TANAH KRITIS	LUAS PENGHIJAUAN 3 TAHUN YANG LALU
	SAWAH	KERING	JUMLAH	BENGGOK/ PELUNGGUH	KAS DESA	JUMLAH		
(1)	(2)	(3)	(4)	(5)	(6)	(7)	(8)	(9)
SALAMAN	2 055.50	4 696.40	6 751.90	142.30	-	142.30	17.00	129.00
BOROBUDUR	1 277.50	3 748.20	5 025.70	148.50	4.70	153.20	665.20	790.00
INGLUWAR	1 468.90	774.30	2 243.20	102.30	5.90	108.20	4.30	-
SALAM	1 679.70	1 159.90	2 839.60	146.30	9.50	155.80	21.20	31.00
SRUMBUNG	2 746.40	2 099.50	4 845.90	171.50	16.70	188.20	377.90	59.00
DUKUN	2 287.20	1 570.70	3 857.90	114.70	6.10	120.80	5.50	23.00
MUNTILAN	1 255.50	476.90	1 732.40	206.60	5.40	212.00	-	-
MUNGKID	2 475.80	1 094.80	3 570.60	195.60	15.40	211.00	3.10	23.20
SAWANGAN	1 629.70	5 316.30	6 946.00	169.00	3.50	172.50	2.50	238.50
CANDI MULYO	2 010.20	2 837.30	4 847.50	234.60	31.10	265.70	0.40	18.40
MARTOYUDAN	882.90	867.30	1 750.20	114.00	12.90	126.90	-	-
TEMPURAN	2 016.40	2 720.00	4 736.40	155.30	11.80	167.10	-	50.00
KAJORAN	2 290.60	4 668.70	6 959.30	188.50	2.10	190.60	5.50	280.30
KALIANGKRIK	1 705.20	3 233.00	4 938.20	138.80	1.20	140.00	705.20	202.50
BANDONGAN	2 247.00	1 545.00	3 792.00	192.40	12.80	205.20	-	105.00
WINDUSARI	1 725.00	4 398.90	6 123.90	205.80	4.70	210.50	238.20	235.00
SECANG	2 562.40	1 604.20	4 166.60	321.80	23.90	345.70	8.00	6.00
TEGALREJO	1 532.40	1 513.60	3 046.00	182.40	1.50	183.90	-	11.00
PAKIS	488.70	5 646.30	6 135.00	216.00	10.10	226.10	-	19.00
GRABAG	2 204.10	4 630.80	6 834.90	442.10	55.80	497.90	-	61.50
NGABLAK	247.70	3 559.10	3 806.80	177.50	37.50	215.00	460.20	114.00
JUMLAH	36 788.80	58 161.20	94 950.00	3 966.00	272.60	4 238.60	2 514.20	2 396.40

*) luas tidak termasuk hutan negara

KABUPATEN MAGELANG

TABEL 03: LUAS DESA/KELURAHAN, LUAS TANAH KRITIS, DAN LUAS PENGHIJAUAN (HA)

KOTA+PEDESAAN

KECAMATAN	LUAS TANAH SELURUHNYA			LUAS TANAH			LUAS TANAH KRITIS	LUAS PENGHIJAUAN 3 TAHUN YANG LALU
	SAWAH	KERING	JUMLAH	BENGGOK/ PELUNGGUH	KAS DESA	JUMLAH		
(1)	(2)	(3)	(4)	(5)	(6)	(7)	(8)	(9)
SALAMAN	2 125.60	4 760.80	6 886.40	145.80	-	145.80	17.00	129.00
BOROBUDUR	1 425.60	4 021.40	5 447.00	168.10	5.20	173.30	665.70	790.00
NGLUWAR	1 468.90	774.30	2 243.20	102.30	5.90	108.20	4.30	-
SALAM	1 914.90	1 247.70	3 162.60	160.00	14.80	174.80	21.20	31.50
SRUNBUNG	2 746.40	2 099.50	4 845.90	171.50	16.70	188.20	377.90	59.00
DUKUN	2 544.20	1 612.90	4 157.10	128.60	6.70	135.30	8.50	23.00
MUNTILAN	1 912.60	937.60	2 850.20	290.80	13.20	304.00	-	-
MUNGKID	2 583.10	1 158.50	3 741.60	208.80	17.70	226.50	3.10	23.20
SAWANGAN	1 629.70	5 316.30	6 946.00	169.00	3.50	172.50	2.50	238.50
CANDI MULYO	2 010.20	2 837.30	4 847.50	234.60	31.10	265.70	0.40	18.40
MARTOYUDAN	2 062.80	2 469.10	4 531.90	257.20	26.50	283.70	0.60	10.00
TEMPURAN	2 016.40	2 720.00	4 736.40	155.30	11.80	167.10	-	50.00
KAJURAN	2 290.60	4 668.70	6 959.30	188.50	2.10	190.60	5.50	280.30
KALIANGKRIK	1 705.20	3 233.00	4 938.20	138.80	1.20	140.00	705.20	202.50
BANDONGAN	2 715.00	1 716.00	4 431.00	238.40	13.20	251.60	-	105.50
WINDUSARI	1 725.00	4 398.90	6 123.90	205.80	4.70	210.50	238.20	235.00
SECANG	2 912.20	1 785.80	4 698.00	359.60	36.90	396.50	8.00	6.00
TEGALREJO	1 739.30	1 834.00	3 573.30	196.00	1.50	197.50	-	21.00
PAKIS	488.70	5 646.30	6 135.00	216.00	10.10	226.10	-	19.00
GRABAG	2 439.50	4 857.60	7 297.10	484.70	59.80	544.50	-	61.50
NGABLAK	247.70	3 559.10	3 806.80	177.50	37.50	215.00	460.20	114.00
JUMLAH	40 703.60	61 654.80	102 358.40	4 397.30	320.10	4 717.40	2 518.30	2 417.40

2. Luas tidak termasuk hutan negara.

TABEL 04: LUAS TANAH SAWAH MENURUT PENGGUNAANNYA (HA)

KABUPATEN MAGELANG

KOTA

KECAMATAN	LUAS TANAH SAWAH						TIDAK DI- USAHAKAN UNTUK PERTANIAN	JUMLAH
	DIUSAHAKAN UNTUK PERTANIAN							
	BERPENGAIRAN DAN DAPAT DIPANEN PADI SETAHUN		PASANG SURUT/POLDER/LEBAK REMBESAN/RAWA DAN DAPAT DIPANEN PADI SETAHUN		TADAH HUJAN	JUMLAH		
	1 KALI	2 KALI	1 KALI	2 KALI				
(1)	(2)	(3)	(4)	(5)	(6)	(7)	(8)	(9)
SALAMAN	-	70.10	-	-	-	70.10	-	70.10
BOROBUDUR	55.50	92.60	-	-	-	148.10	-	148.10
NGLUWAR	-	-	-	-	-	-	-	-
SALAM	-	235.20	-	-	-	235.20	-	235.20
SRUMBUNG	-	-	-	-	-	-	-	-
DUKUN	-	257.00	-	-	-	257.00	-	257.00
MUNTILAN	4.80	640.50	-	-	11.80	657.10	-	657.10
MUNGKID	-	107.30	-	-	-	107.30	-	107.30
SAWANGAN	-	-	-	-	-	-	-	-
CANDI MULYO	-	-	-	-	-	-	-	-
MARTOYUDAN	222.90	648.60	-	-	308.40	1 179.90	-	1 179.90
TEMPURAN	-	-	-	-	-	-	-	-
KAJORAN	-	-	-	-	-	-	-	-
KALIANGKRIK	-	-	-	-	-	-	-	-
BANDONGAN	15.00	443.00	-	-	10.00	468.00	-	468.00
WINDUSARI	-	-	-	-	-	-	-	-
SECANG	-	339.10	-	-	10.70	349.80	-	349.80
TEGALREJO	16.00	112.00	-	-	76.90	204.90	2.00	206.90
PAKIS	-	-	-	-	-	-	-	-
GRABAG	-	224.40	-	-	11.00	235.40	-	235.40
NGABLAK	-	-	-	-	-	-	-	-
JUMLAH	314.20	3 169.80	-	-	428.80	3 912.80	2.00	3 914.80

TABEL 04: LUAS TANAH SAWAH MENURUT PENGGUNAANNYA (HA)

KABUPATEN MAGELANG

PEDESAAN

KECAMATAN	LUAS TANAH SAWAH							JUMLAH	
	DIUSAHAKAN UNTUK PERTANIAN					TADAH HUJAN	JUMLAH		TIDAK DI- USAHAKAN UNTUK PERTANIAN
	BERPENGAIRAN DAN DAPAT DIPANEN PADI SETAHUN		PASANG SURUT/POLDER/LEBAK REMBESAN/RAWA DAN DAPAT DIPANEN PADI SETAHUN						
	1 KALI	2 KALI	1 KALI	2 KALI					
(1)	(2)	(3)	(4)	(5)	(6)	(7)	(8)	(9)	
SALAMAN	-	1 600.80	-	-	-	454.70	2 055.50	-	2 055.50
BOROBUDUR	203.70	507.40	-	-	-	564.50	1 275.60	1.90	1 277.50
NGLUWAR	75.00	1 364.60	-	-	-	25.00	1 464.60	4.30	1 468.90
SALAM	43.50	1 432.60	-	-	-	203.60	1 679.70	-	1 679.70
SRUMBUNG	256.10	2 135.30	-	-	-	327.00	2 718.40	28.00	2 746.40
DUKUN	65.60	2 172.30	-	-	-	49.30	2 287.20	-	2 287.20
MUNTILAN	-	1 255.50	-	-	-	-	1 255.50	-	1 255.50
MUNGKID	435.00	1 903.50	-	-	-	137.30	2 475.80	-	2 475.80
SAWANGAN	35.90	1 385.90	-	-	-	183.80	1 605.60	24.10	1 629.70
CANDI MULYO	207.80	246.30	-	-	-	524.10	1 978.20	32.00	2 010.20
MARTOYUDAN	295.50	383.20	-	-	-	204.20	882.90	-	882.90
TEMPURAN	340.40	946.80	-	-	-	729.20	2 016.40	-	2 016.40
KAJORAN	52.00	1 651.50	-	247.00	-	340.10	2 290.60	-	2 290.60
KALIANGKRIK	53.30	657.50	-	-	-	994.40	1 705.20	-	1 705.20
BANDONGAN	471.00	1 211.00	-	-	-	565.00	2 247.00	-	2 247.00
WINDUSARI	140.20	751.80	-	-	-	833.00	1 725.00	-	1 725.00
SECANG	769.80	1 563.20	-	-	-	229.40	2 562.40	-	2 562.40
TEGALREJO	204.20	292.90	-	2.00	9.00	1 024.30	1 532.40	-	1 532.40
PAKIS	-	-	-	-	-	488.70	488.70	-	488.70
GRABAG	135.90	1 431.50	-	-	-	620.70	2 188.10	16.00	2 204.10
NGABLAK	28.60	80.50	-	-	-	138.60	247.70	-	247.70
JUMLAH	3 813.50	22 974.10	2.00	256.00	9 636.90	36 682.50	106.30	36 788.80	

KABUPATEN MAGELANG

TABEL 04: LUAS TANAH SAWAH MENURUT PENGGUNAANNYA (HA)

KOTA+PEDESAAN

KECAMATAN	LUAS TANAH SAWAH							TIDAK DI- USAHAKAN UNTUK PERTANIAN	JUMLAH
	DIUSAHAKAN UNTUK PERTANIAN								
	BERPENGAIRAN DAN DAPAT DIPANEN PADI SETAHUN		PASANG SURUT/POLDER/LEBAK REMBESAN/RAWA DAN DAPAT DIPANEN PADI SETAHUN		TADAH HUJAN	JUMLAH			
	1 KALI	2 KALI	1 KALI	2 KALI					
(1)	(2)	(3)	(4)	(5)	(6)	(7)	(8)	(9)	
SALAMAN	-	1 670.90	-	-	454.70	2 125.60	-	2 125.60	
BOROBUDUR	259.20	600.00	-	-	564.50	1 423.70	1.90	1 425.60	
NGLUWAR	75.00	1 364.60	-	-	25.00	1 464.60	4.30	1 468.90	
SALAM	43.50	1 667.80	-	-	203.60	1 914.90	-	1 914.90	
SRUMBUNG	256.10	2 135.30	-	-	327.00	2 718.40	28.00	2 746.40	
DUKUN	65.60	2 429.30	-	-	49.30	2 544.20	-	2 544.20	
MUNTILAN	4.80	1 896.00	-	-	11.80	1 912.60	-	1 912.60	
MUNGKID	435.00	2 010.80	-	-	137.30	2 583.10	-	2 583.10	
SAWANGAN	35.90	1 385.90	-	-	183.80	1 605.60	24.10	1 629.70	
CANDI MULYO	207.80	246.30	-	-	1 524.10	1 978.20	32.00	2 010.20	
MARTOYUDAN	518.40	1 031.80	-	-	512.60	2 062.80	-	2 062.80	
TEMPURAN	340.40	946.80	-	-	729.20	2 016.40	-	2 016.40	
KAJORAN	52.00	1 651.50	-	247.00	340.10	2 290.60	-	2 290.60	
KALIANGKRIK	53.30	657.50	-	-	994.40	1 705.20	-	1 705.20	
BANDONGAN	486.00	1 654.00	-	-	575.00	2 715.00	-	2 715.00	
WINDUSARI	140.20	751.80	-	-	833.00	1 725.00	-	1 725.00	
SECANG	769.80	1 902.30	-	-	240.10	2 912.20	-	2 912.20	
TEGALREJO	220.20	404.90	2.00	9.00	1 101.20	1 737.30	2.00	1 739.30	
PAKIS	-	-	-	-	488.70	488.70	-	488.70	
GRABAG	135.90	1 655.90	-	-	631.70	2 423.50	16.00	2 439.50	
NGABLAK	28.60	80.50	-	-	138.60	247.70	-	247.70	
JUMLAH	4 127.70	26 143.90	2.00	246.00	10 065.70	40 595.30	108.30	40 703.60	

TABEL 05: LUAS TANAH KERING MENURUT PENGGUNAANNYA (HA)

KABUPATEN MAGELANG

KOTA

KECAMATAN	LUAS TANAH KERING									
	DIUSAHAKAN UNTUK PERTANIAN					JUMLAH	TIDAK DIUSAHA- KAN UNTUK PERTANIAN	TANAH BANGUNAN DAN HALAMAN SEKITAR- NYA	LAINNYA	JUMLAH
	LADANG/ HUMA/ TEGAL/ KEBONAN	KOLAM/ TEBAT/ EMPANG/ TAMBAK	PENGGEMBA- LAAN TERNAK PADANG RUMPUT	LAINNYA						
(1)	(2)	(3)	(4)	(5)	(6)	(7)	(8)	(9)	(10)	
SALAMAN	-	0.10	-	-	0.10	-	54.40	9.90	64.40	
BOROBUDUR	95.30	-	-	-	95.30	-	119.60	58.30	273.20	
NGLUWAR	-	-	-	-	-	-	-	-	-	
SALAM	6.80	0.40	-	-	7.20	-	73.30	7.30	87.80	
SRUMBUNG	-	-	-	-	-	-	-	-	-	
DUKUN	1.80	1.50	-	-	3.30	4.90	34.00	-	42.20	
MUNTILAN	4.60	48.00	-	-	52.60	-	357.20	50.90	460.70	
MUNGKID	-	1.30	-	-	1.30	-	56.80	5.60	63.70	
SAWANGAN	-	-	-	-	-	-	-	-	-	
CANDI MULYO	-	-	-	-	-	-	-	-	-	
MARTOYUDAN	475.20	2.60	-	-	477.80	-	829.90	294.10	1 601.80	
TEMPURAN	-	-	-	-	-	-	-	-	-	
KAJORAN	-	-	-	-	-	-	-	-	-	
KALIANGKRIK	-	-	-	-	-	-	-	-	-	
BANDONGAN	12.00	1.00	-	-	13.00	-	119.00	39.00	171.00	
WINDUSARI	-	-	-	-	-	-	-	-	-	
SEÇANG	32.70	2.00	-	-	34.70	2.70	135.30	8.90	181.60	
TEGALREJO	227.60	0.20	-	-	227.80	4.80	68.60	19.20	320.40	
PAKIS	-	-	-	-	-	-	-	-	-	
GRABAG	61.90	-	-	-	61.90	48.50	109.80	6.60	226.80	
NGABLAK	-	-	-	-	-	-	-	-	-	
JUMLAH	917.90	57.10	-	-	975.00	60.90	1 957.90	499.80	3 493.60	

↳ Luas tidak termasuk hutan negara

TABEL 05: LUAS TANAH KERING MENURUT PENGGUNAANNYA (HA)

KABUPATEN MAGELANG

PEDESAAN

KECAMATAN	LUAS TANAH KERING									
	DIUSAHAKAN UNTUK PERTANIAN					JUMLAH	TIDAK DIUSAHA- KAN UNTUK PERTANIAN	TANAH BANGUNAN DAN HALAMAN SEKITAR- NYA	LAINNYA	JUMLAH
	LADANG/ HUMA/ TEGAL/ KEBONAN	KOLAM/ TEBAT/ EMPANG/ TAMBAK	PENGGEMBA- LAAN TERNAK PADANG RUMPUT	LAINNYA						
(1)	(2)	(3)	(4)	(5)	(6)	(7)	(8)	(9)	(10)	
SALAMAN	2 530.70	16.00	-	71.50	2 618.20	-	1 720.50	357.70	4 696.40	
BOROBUDUR	2 378.50	0.50	-	-	2 379.00	27.00	1 198.40	143.80	3 748.20	
NGLUWAR	28.40	11.30	-	-	39.70	2.90	616.70	115.00	774.30	
SALAM	326.50	3.50	-	-	330.00	-	664.50	165.40	1 159.90	
SRUMBUNG	726.20	8.60	37.10	-	771.90	338.10	728.50	261.00	2 099.50	
DUKUN	1 016.90	3.80	-	-	1 020.70	146.50	403.50	-	1 570.70	
MUNTILAN	14.50	5.60	-	-	20.10	-	389.00	67.80	476.90	
MUNGKID	87.80	23.40	-	-	111.20	-	867.00	116.60	1 094.80	
SAWANGAN	3 853.10	10.40	320.10	250.00	4 433.60	1.00	746.10	135.60	5 316.30	
CANDI MULYO	1 943.60	-	-	-	1 943.60	23.10	713.20	157.40	2 837.30	
MARTOYUDAN	388.40	-	-	-	388.40	-	308.30	170.60	867.30	
TEMPURAN	1 689.00	4.00	-	6.00	1 699.00	-	910.00	111.00	2 720.00	
KAJORAN	3 444.80	15.00	-	159.00	3 618.80	-	870.90	179.00	4 668.70	
KALIANGKRIK	2 594.30	7.30	-	-	2 601.60	-	442.20	189.20	3 233.00	
BANDONGAN	848.00	3.00	-	-	851.00	-	494.00	200.00	1 545.00	
WINDUSARI	2 901.50	1.00	-	623.80	3 526.30	176.00	571.90	124.70	4 398.90	
SECANG	781.40	14.00	-	-	795.40	29.60	675.50	103.70	1 604.20	
TEGALREJO	702.10	-	3.00	-	705.10	31.30	616.90	160.30	1 513.60	
PAKIS	4 164.80	-	-	-	4 164.80	-	583.70	897.80	5 646.30	
GRABAG	2 613.70	4.30	-	-	2 618.00	798.30	1 073.50	141.00	4 630.80	
NGABLAK	2 554.80	-	40.20	245.00	2 840.00	6.00	415.10	298.00	3 559.10	
JUMLAH	35 589.00	131.70	400.40	1 355.30	37 476.40	1 579.80	15 009.40	4 095.60	58 161.20	

*) Luas tidak termasuk hutan negara

TABEL 05: LUAS TANAH KERING MENURUT PENGGUNAANNYA (HA)

KABUPATEN MAGELANG

KOTA+PEDESAAN

KECAMATAN	LUAS TANAH KERING									
	DIUSAHAKAN UNTUK PERTANIAN					JUMLAH	TIDAK DIUSAHA- KAN UNTUK PERTANIAN	TANAH BANGUNAN DAN HALAMAN SEKITAR- NYA	LAINNYA	JUMLAH
	LADANG/ HUMA/ TEGAL/ KEBONAN	KOLAM/ TEBAT/ EMPANG/ TAMBAK	PENGGEMBA- LAAN TERNAK PADANG RUMPUT	LAINNYA						
(1)	(2)	(3)	(4)	(5)	(6)	(7)	(8)	(9)	(10)	
SALAMAN	2 530.70	16.10	-	71.50	2 618.30	-	1 774.90	367.60	4 760.80	
BOROBUDUR	2 473.80	0.50	-	-	2 474.30	27.00	1 318.00	202.10	4 021.40	
NGLUWAR	28.40	11.30	-	-	39.70	2.90	616.70	115.00	774.30	
SALAM	333.30	3.90	-	-	337.20	-	737.80	172.70	1 247.70	
SRUMBUNG	726.20	8.60	37.10	-	771.90	338.10	728.50	261.00	2 099.50	
DUKUN	1 018.70	5.30	-	-	1 024.00	151.40	437.50	-	1 612.90	
MUNTILAN	19.10	53.60	-	-	72.70	-	746.20	118.70	937.60	
MUNGKID	87.80	24.70	-	-	112.50	-	923.80	122.20	1 158.50	
SAWANGAN	3 853.10	10.40	320.10	250.00	4 433.60	1.00	746.10	135.60	5 316.30	
CANDI MULYO	1 943.60	-	-	-	1 943.60	23.10	713.20	157.40	2 837.30	
MARTOYUDAN	863.60	2.60	-	-	866.20	-	1 138.20	464.70	2 469.10	
TEMPURAN	1 689.00	4.00	-	6.00	1 699.00	-	910.00	111.00	2 720.00	
KAJORAN	3 444.80	15.00	-	159.00	3 618.80	-	870.90	179.00	4 668.70	
KALIANGKRIK	2 594.30	7.30	-	-	2 601.60	-	442.20	189.20	3 233.00	
BANDONGAN	860.00	4.00	-	-	864.00	-	613.00	239.00	1 716.00	
WINDUSARI	2 901.50	1.00	-	623.80	3 526.30	176.00	571.90	124.70	4 398.90	
SECANG	814.10	16.00	-	-	830.10	32.30	810.80	112.60	1 785.80	
TEGALREJO	929.70	0.20	3.00	-	932.90	36.10	685.50	179.50	1 834.00	
PAKIS	4 164.80	-	-	-	4 164.80	-	583.70	897.80	5 646.30	
GRABAG	2 675.60	4.30	-	-	2 679.90	846.80	1 183.30	147.60	4 857.60	
NGABLAH	2 554.80	-	40.20	245.00	2 840.00	6.00	415.10	298.00	3 559.10	
JUMLAH	36 506.90	188.80	400.40	1 355.30	38 451.40	1 640.70	16 967.30	4 595.40	61 654.80	

*) Luas tidak termasuk hutan negara

TABEL 06A: BANYAK DESA/KELURAHAN MENURUT JARAK DARI KANTOR DESA/KELURAHAN
KE KANTOR KECAMATAN

KABUPATEN MAGELANG

KOTA

KECAMATAN	J A R A K (KM)										T.T	
	< 3	3	4	5	6-9	10-14	15-19	20-24	25-29	30 +		
	(1)	(2)	(3)	(4)	(5)	(6)	(7)	(8)	(9)	(10)		(11)
SALAMAN	1	-	-	-	-	-	-	-	-	-	-	-
BOROBUDUR	-	-	-	1	-	-	-	-	-	-	-	-
NGLUWAR	-	-	-	-	-	-	-	-	-	-	-	-
SALAM	1	-	-	-	-	-	-	-	-	-	-	-
SRUMBUNG	-	-	-	-	-	-	-	-	-	-	-	-
DUKUN	1	-	-	-	-	-	-	-	-	-	-	-
MUNTILAN	5	-	-	-	-	-	-	-	-	-	-	-
MUNGKID	1	-	-	-	-	-	-	-	-	-	-	-
SAWANGAN	-	-	-	-	-	-	-	-	-	-	-	-
CANDI MULYO	-	-	-	-	-	-	-	-	-	-	-	-
MARTOYUDAN	3	1	1	2	1	-	-	-	-	-	-	-
TEMPURAN	-	-	-	-	-	-	-	-	-	-	-	-
KAJORAN	-	-	-	-	-	-	-	-	-	-	-	-
KALIANGKRIK	-	-	-	-	-	-	-	-	-	-	-	-
BANDONGAN	2	-	-	-	-	-	-	-	-	-	-	-
WINDUSARI	-	-	-	-	-	-	-	-	-	-	-	-
SECANG	1	-	1	-	-	-	-	-	-	-	-	-
TEGALREJO	1	-	-	2	-	-	-	-	-	-	-	-
PAKIS	-	-	-	-	-	-	-	-	-	-	-	-
GRABAG	1	-	-	-	-	-	-	-	-	-	-	-
NGABLAK	-	-	-	-	-	-	-	-	-	-	-	-
JUMLAH	17	1	2	5	1	-	-	-	-	-	-	-

TABEL D6A: BANYAK DESA/KELURAHAN MENURUT JARAK DARI KANTOR DESA/KELURAHAN
KE KANTOR KECAMATAN

KABUPATEN MAGELANG

PEDESAAN

KECAMATAN	J A R A K (KM)										T.T	
	(3	3	4	5	6-9	10-14	15-19	20-24	25-29	30 +		
	(1)	(2)	(3)	(4)	(5)	(6)	(7)	(8)	(9)	(10)		(11)
SALAMAN	-	5	3	4	7	-	-	-	-	-	-	-
BOROBUDUR	4	7	1	3	2	2	-	-	-	-	-	-
NGLUWAR	3	1	2	2	-	-	-	-	-	-	-	-
SALAM	4	4	-	1	2	-	-	-	-	-	-	-
SRUMBUNG	7	6	1	1	2	-	-	-	-	-	-	-
DUKUN	4	2	3	2	3	-	-	-	-	-	-	-
MUNTILAN	-	4	-	1	4	-	-	-	-	-	-	-
MUNGKID	5	3	2	1	4	-	-	-	-	-	-	-
SAWANGAN	2	-	2	2	5	4	-	-	-	-	-	-
CANDI MULYO	6	4	4	3	-	2	-	-	-	-	-	-
MARTOYUDAN	-	1	1	-	3	-	-	-	-	-	-	-
TEMPURAN	4	2	2	1	5	1	-	-	-	-	-	-
KAJORAN	8	6	3	3	5	2	1	-	-	-	-	-
KALIANGKRIK	5	2	1	5	3	3	-	-	-	-	-	-
BANDONGAN	1	4	3	1	3	-	-	-	-	-	-	-
WINDUSARI	2	4	4	1	5	-	3	-	-	-	-	-
SECANG	5	1	3	3	5	1	-	-	-	-	-	-
TEGALREJO	2	9	3	4	-	-	-	-	-	-	-	-
PAKIS	3	3	4	3	4	1	2	-	-	-	-	-
GRABAG	4	6	2	2	13	-	-	-	-	-	-	-
NGABLAK	4	1	4	1	5	1	-	-	-	-	-	-
JUMLAH	73	75	48	44	80	17	6	-	-	-	-	-

TABEL D6A: BANYAK DESA/KELURAHAN MENURUT JARAK DARI KANTOR DESA/KELURAHAN
KE KANTOR KECAMATAN

KABUPATEN MAGELANG

KOTA+PEDESAAN

KECAMATAN	J A R A K (KM)										T. T	
	(3	3	4	5	6-9	10-14	15-19	20-24	25-29	30 +		
	(1)	(2)	(3)	(4)	(5)	(6)	(7)	(8)	(9)	(10)		(11)
SALAMAN	1	5	3	4	7	-	-	-	-	-	-	-
BOROBUDUR	4	7	1	4	2	2	-	-	-	-	-	-
NGLUWAR	3	1	2	2	-	-	-	-	-	-	-	-
SALAM	5	4	-	1	2	-	-	-	-	-	-	-
SRUMBUNG	7	6	1	1	2	-	-	-	-	-	-	-
DUKUN	5	2	3	2	3	-	-	-	-	-	-	-
MUNTILAN	5	4	-	1	4	-	-	-	-	-	-	-
MUNGKID	6	3	2	1	4	-	-	-	-	-	-	-
SAWANGAN	2	-	2	2	5	4	-	-	-	-	-	-
CANDI MULYO	6	4	4	3	-	2	-	-	-	-	-	-
MARTOYUDAN	3	2	2	2	4	-	-	-	-	-	-	-
TEMPURAN	4	2	2	1	5	1	-	-	-	-	-	-
KAJORAN	8	6	3	3	5	2	1	-	-	-	-	-
KALIANGKRIK	5	2	1	5	3	3	-	-	-	-	-	-
BANDONGAN	3	4	3	1	3	-	-	-	-	-	-	-
WINDUSARI	2	4	4	1	5	-	3	-	-	-	-	-
SECANG	6	1	4	3	5	1	-	-	-	-	-	-
TEGALREJO	3	9	3	6	-	-	-	-	-	-	-	-
PAKIS	3	3	4	3	4	1	2	-	-	-	-	-
GRABAG	5	6	2	2	13	-	-	-	-	-	-	-
NGABLAK	4	1	4	1	5	1	-	-	-	-	-	-
JUMLAH	90	76	50	49	81	17	6	-	-	-	-	-

TABEL 06B: BANYAK DESA/KELURAHAN MENURUT JARAK DARI KANTOR DESA/KELURAHAN
KE KANTOR KABUPATEN

KABUPATEN MAGELANG

KOTA

KECAMATAN	J A R A K (KM)										T. T	
	(3	3	4	5	6-9	10-14	15-19	20-24	25-29	30 +		
	(1)	(2)	(3)	(4)	(5)	(6)	(7)	(8)	(9)	(10)		(11)
SALAMAN	-	-	-	-	-	1	-	-	-	-	-	-
BOROBUDUR	-	1	-	-	-	-	-	-	-	-	-	-
NGLUWAR	-	-	-	-	-	-	-	-	-	-	-	-
SALAM	-	-	-	-	-	-	1	-	-	-	-	-
SRUMBUNG	-	-	-	-	-	-	-	-	-	-	-	-
DUKUN	-	-	-	-	-	-	1	-	-	-	-	-
MUNTILAN	-	-	-	-	-	4	1	-	-	-	-	-
MUNGKID	-	-	-	-	1	-	-	-	-	-	-	-
SAWANGAN	-	-	-	-	-	-	-	-	-	-	-	-
CANDI MULYO	-	-	-	-	-	-	-	-	-	-	-	-
MARTOYUDAN	-	-	-	-	5	3	-	-	-	-	-	-
TEMPURAN	-	-	-	-	-	-	-	-	-	-	-	-
KAJORAN	-	-	-	-	-	-	-	-	-	-	-	-
KALIANGKRIK	-	-	-	-	-	-	-	-	-	-	-	-
BANDONGAN	-	-	-	-	-	-	-	2	-	-	-	-
WINDUSARI	-	-	-	-	-	-	-	-	-	-	-	-
SECANG	-	-	-	-	-	-	1	1	-	-	-	-
TEGALREJO	-	-	-	-	-	-	1	1	1	-	-	-
PAKIS	-	-	-	-	-	-	-	-	-	-	-	-
GRABAG	-	-	-	-	-	-	-	-	1	-	-	-
NGABLAK	-	-	-	-	-	-	-	-	-	-	-	-
JUMLAH	-	1	-	-	6	8	7	3	1	-	-	-

TABEL 06B: BANYAK DESA/KELURAHAN MENURUT JARAK DARI KANTOR DESA/KELURAHAN
KE KANTOR KABUPATEN

KABUPATEN MAGELANG

PEDESAAN

KECAMATAN	J A R A K (KM)										T.T	
	(3	3	4	5	6-9	10-14	15-19	20-24	25-29	30 +		
	(1)	(2)	(3)	(4)	(5)	(6)	(7)	(8)	(9)	(10)		(11)
SALAMAN	-	-	-	-	-	1	1	13	4	-	-	-
BOROBUDUR	-	1	2	2	11	2	1	-	-	-	-	-
NGLUWAR	-	-	-	1	-	2	2	2	1	-	-	-
SALAM	-	-	-	-	-	1	1	5	3	1	-	-
SRUMBUNG	-	-	-	-	-	-	-	2	4	8	3	-
DUKUN	-	-	-	-	-	-	-	4	4	6	-	-
MUNTILAN	-	1	1	2	4	1	-	-	-	-	-	-
MUNGKID	3	2	1	2	2	5	-	-	-	-	-	-
SAWANGAN	-	-	-	-	-	-	1	5	3	3	3	-
CANDI MULYO	-	-	-	1	-	-	2	9	4	3	-	-
MARTOYUDAN	2	-	1	-	-	1	1	-	-	-	-	-
TEMPURAN	-	-	-	-	-	1	6	6	2	-	-	-
KAJORAN	-	-	-	-	-	-	-	3	17	6	2	-
KALIANGKRIK	1	-	-	-	-	-	-	1	2	10	5	-
BANDONGAN	-	-	-	-	-	-	-	3	5	4	-	-
WINDUSARI	1	-	-	-	-	-	-	-	3	4	11	-
SECANG	1	-	-	-	-	-	1	2	7	5	2	-
TEGALREJO	-	-	-	-	-	-	1	3	7	7	-	-
PAKIS	-	-	-	-	-	-	-	-	-	2	18	-
GRABAG	-	-	-	-	-	-	-	1	3	4	19	-
NGABLAK	1	-	-	-	-	-	-	-	-	-	15	-
JUMLAH	9	4	5	8	21	24	60	70	64	78	-	-

TABEL 068: BANYAK DESA/KELURAHAN MENURUT JARAK DARI KANTOR DESA/KELURAHAN
KE KANTOR KABUPATEN

KABUPATEN MAGELANG

KOTA+PEDESAAN

KECAMATAN	J A R A K (KM)										T.T	
	< 3	3	4	5	6-9	10-14	15-19	20-24	25-29	30 +		
	(1)	(2)	(3)	(4)	(5)	(6)	(7)	(8)	(9)	(10)		(11)
SALAMAN	-	-	-	-	1	2	13	4	-	-	-	-
BOROBUDUR	-	2	2	2	11	2	1	-	-	-	-	-
NGLUWAR	-	-	-	1	-	2	2	2	1	-	-	-
SALAM	-	-	-	-	1	1	6	3	1	-	-	-
SRUMBUNG	-	-	-	-	-	-	2	4	8	3	-	-
DUKUN	-	-	-	-	-	-	5	4	6	-	-	-
MUNTILAN	-	1	1	2	4	5	1	-	-	-	-	-
MUNGKID	3	2	1	2	3	5	-	-	-	-	-	-
SAWANGAN	-	-	-	-	-	1	5	3	3	3	-	-
CANDI MULYO	-	-	-	1	-	2	9	4	3	-	-	-
MARTOYUDAN	2	-	1	-	6	4	-	-	-	-	-	-
TEMPURAN	-	-	-	-	1	6	6	2	-	-	-	-
KAJORAN	-	-	-	-	-	-	3	17	6	2	-	-
KALIANGKRIK	1	-	-	-	-	-	1	2	10	5	-	-
BANDONGAN	-	-	-	-	-	-	5	5	4	-	-	-
WINDUSARI	1	-	-	-	-	-	-	3	4	11	-	-
SECANG	1	-	-	-	-	1	3	5	5	2	-	-
TEGALREJO	-	-	-	-	-	1	4	8	8	-	-	-
PAKIS	-	-	-	-	-	-	-	-	2	18	-	-
GRABAG	-	-	-	-	-	-	1	4	4	19	-	-
NGABLAK	1	-	-	-	-	-	-	-	-	15	-	-
JUMLAH	9	5	5	8	27	32	67	73	65	78	-	-

TABEL 07: BANYAKNYA DESA/KELURAHAN MENURUT SARANA PERANGKAT PEMERINTAHAN
DESA/KELURAHAN

KABUPATEN MAGELANG

KOTA

KECAMATAN	KANTOR PEMERIN- TAHAN DESA/ KELURAHAN	BALAI DESA/ KELURAHAN	SEKRE- TARIS/ CARIK	PERANGKAT PEMERINTAHAN DESA/KELURAHAN					LMD	
				KEPALA URUSAN						
				PEMERIN- TAHAN	PEMBA- NGUNAN	KESRA	KEUANGAN	UMUM		
(1)	(2)	(3)	(4)	(5)	(6)	(7)	(8)	(9)	(10)	
SALAMAN	1	-	1	1	1	1	1	1	1	1
BOROBUDUR	1	1	1	1	1	1	1	1	1	1
NGLUWAR	-	-	-	-	-	-	-	-	-	-
SALAM	1	1	-	1	1	1	1	1	1	1
SRUMBUNG	-	-	-	-	-	-	-	-	-	-
DUKUN	1	1	1	1	-	1	1	1	1	1
MUNTILAN	5	5	3	5	4	3	5	5	5	4
MUNGKID	1	1	1	1	-	1	1	1	1	1
SAWANGAN	-	-	-	-	-	-	-	-	-	-
CANDI MULYO	-	-	-	-	-	-	-	-	-	-
MARTOYUDAN	8	7	6	7	6	6	7	7	7	7
TEMPURAN	-	-	-	-	-	-	-	-	-	-
KAJORAN	-	-	-	-	-	-	-	-	-	-
KALIANGKRIK	-	-	-	-	-	-	-	-	-	-
BANDONGAN	2	2	2	2	2	2	2	2	2	2
WINDUSARI	-	-	-	-	-	-	-	-	-	-
SECANG	2	2	2	2	2	2	2	2	2	1
TEGALREJO	3	3	3	3	2	3	3	3	3	3
PAKIS	-	-	-	-	-	-	-	-	-	-
GRABAG	1	1	1	1	1	1	1	1	1	1
NGABLAK	-	-	-	-	-	-	-	-	-	-
JUMLAH	26	24	21	25	20	22	25	25	23	23

TABEL 07: BANYAKNNYA DESA/KELURAHAN MENURUT SARANA PERANGKAT PEMERINTAHAN
DESA/KELURAHAN

KABUPATEN MAGELANG

PEDESAAN

KECAMATAN	KANTOR PEMERIN- TAHAN DESA/ KELURAHAN	BALAI DESA/ KELURAHAN	SEKRE- TARIS/ CARIK	PERANGKAT PEMERINTAHAN DESA/KELURAHAN					LMD
				PEMERIN- TAHAN	PEMBA- NGUNAN	KEPALA URUSAN			
						KESRA	KEUANGAN	UMUM	
(1)	(2)	(3)	(4)	(5)	(6)	(7)	(8)	(9)	(10)
SALAMAN	19	19	19	19	19	19	18	19	19
BOROBUDUR	19	19	18	17	19	18	16	17	19
NGLUWAR	8	8	7	7	8	6	7	8	8
SALAM	11	10	11	10	11	10	9	11	11
SRUMBUNG	17	16	16	16	14	15	7	11	17
DUKUN	13	12	11	12	14	13	6	12	14
MUNTILAN	9	9	7	9	8	8	8	5	9
MUNGKID	15	15	10	15	14	13	13	14	13
SAWANGAN	14	12	13	12	14	14	13	13	15
CANDI MULYO	19	19	18	16	18	19	18	19	19
MARTOYUDAN	5	5	5	5	5	5	4	5	5
TEMPURAN	14	15	12	14	14	14	13	14	15
KAJORAN	27	27	23	28	28	28	28	28	28
KALIANGKRIK	19	17	19	19	19	18	18	17	19
BANDONGAN	12	11	9	11	10	9	9	12	12
WINDUSARI	19	18	19	19	18	17	12	13	18
SECANG	18	18	17	18	14	15	16	15	18
TEGALREJO	17	16	18	17	17	18	13	15	18
PAKIS	20	20	14	14	16	16	9	12	20
GRABAG	26	27	24	25	24	26	23	22	27
NGABLAK	15	16	12	14	16	16	16	15	16
JUMLAH	336	329	302	317	320	317	276	297	347

TABEL 07: BANYAKNYA DESA/KELURAHAN MENURUT SARANA PERANGKAT PEMERINTAHAN
DESA/KELURAHAN

KABUPATEN MAGELANG

KOTA+PEDESAAN

KECAMATAN	KANTOR PEMERIN- TAHAN DESA/ KELURAHAN	BALAI DESA/ KELURAHAN	SEKRE- TARIS/ CARIK	PERANGKAT PEMERINTAHAN DESA/KELURAHAN					LMD
				PEMERIN- TAHAN	PEMBA- NGUNAN	KEPALA URUSAN			
						KESRA	KEUANGAN	UMUM	
(1)	(2)	(3)	(4)	(5)	(6)	(7)	(8)	(9)	(10)
SALAMAN	20	19	20	20	20	20	19	20	20
BOROBUDUR	20	20	19	18	20	19	17	18	20
NGLUWAR	8	8	7	7	8	6	7	8	8
SALAM	12	11	11	11	12	11	10	12	12
SRUMBUNG	17	16	16	16	14	15	7	11	17
DUKUN	14	13	12	13	14	14	7	13	15
MUNTILAN	14	14	10	14	12	11	13	10	13
MUNGKID	16	16	11	16	14	14	14	15	14
SAWANGAN	14	12	13	12	14	14	13	13	15
CANDI MULYO	19	19	18	16	18	19	18	19	19
MARTOYUDAN	13	12	11	12	11	11	11	12	12
TEMPURAN	14	15	12	14	14	14	13	14	15
KAJORAN	27	27	23	28	28	28	28	28	28
KALIANGKRIK	19	17	19	19	19	18	18	17	19
BANDONGAN	14	13	11	13	12	11	11	14	14
WINDUSARI	19	18	19	19	18	17	12	13	18
SECANG	20	20	19	20	16	17	18	17	19
TEGALREJO	20	19	21	20	19	21	16	18	21
PAKIS	20	20	14	14	16	16	9	12	20
GRABAG	27	28	25	26	25	27	24	23	28
NGABLAK	15	16	12	14	16	16	16	15	16
JUMLAH	362	353	323	342	340	339	301	322	363

TABEL 08: BANYAKNYA DESA/KELURAHAN MENURUT STATUS HUKUM, TIPE LKMD, PENCATATAN
PENDUDUK DAN BANYAKNYA KELAHIRAN DAN KEMATIAN SETAHUN YANG LALU

KABUPATEN MAGELANG

KOTA

KECAMATAN	STATUS HUKUM				TIPE LKMD			PENCATA- TAN PEN- DUDUK SECARA TERATUR	BANYAKNYA		
	PERATURAN PEMERIN- TAH	SK MEN- DAGRI	SK GU- BERNUR	LAINNYA	PERSI- APAN	TIPE 1	TIPE 2		TIPE 3	KELAHIRAN	KEMATIAN
(1)	(2)	(3)	(4)	(5)	(6)	(7)	(8)	(9)	(10)	(11)	(12)
SALAMAN	-	1	-	-	-	-	-	1	1	64	25
BOROBUDUR	-	-	-	1	-	-	1	-	1	112	56
NGLUWAR	-	-	-	-	-	-	-	-	-	-	-
SALAM	-	-	-	1	-	-	-	1	1	47	36
SRUMBUNG	-	-	-	-	-	-	-	-	-	-	-
DUKUN	-	1	-	-	-	-	-	1	1	71	36
MUNTILAN	1	4	-	-	-	-	-	5	5	436	243
MUNGKID	-	-	-	1	-	-	-	1	1	37	14
SAWANGAN	-	-	-	-	-	-	-	-	-	-	-
CANDI MULYO	-	-	-	-	-	-	-	-	-	-	-
MARTOYUDAN	2	4	2	-	-	-	1	7	8	675	284
TEMPURAN	-	-	-	-	-	-	-	-	-	-	-
KAJORAN	-	-	-	-	-	-	-	-	-	-	-
KALIANGKRIK	-	-	-	-	-	-	-	-	-	-	-
BANDONGAN	1	1	-	-	-	-	-	2	2	174	65
WINDUSARI	-	-	-	-	-	-	-	-	-	-	-
SECANG	2	-	-	-	-	-	2	-	2	134	53
TEGALREJO	2	-	1	-	-	-	3	-	3	61	60
PAKIS	-	-	-	-	-	-	-	-	-	-	-
GRABAG	-	-	-	1	-	-	1	-	1	210	76
NGABLAK	-	-	-	-	-	-	-	-	-	-	-
JUMLAH	8	11	3	4	-	-	8	18	26	2 021	948

TABEL 08: BANYAKNYA DESA/KELURAHAN MENURUT STATUS HUKUM, TIPE LKMD, PENCATATAN PENDUDUK DAN BANYAKNYA KELAHIRAN DAN KEMATIAN SETAHUN YANG LALU

KABUPATEN MAGELANG

PEDESAAN

KECAMATAN	STATUS HUKUM				TIPE LKMD			PENCATA- TAN PEN- DUOK SECARA TERATUR	BANYAKNYA		
	PERATURAN PEMERIN- TAH	SK MEN- DAGRI	SK GU- BERNUR	LAINNYA	PERSI- APAN	TIPE 1	TIPE 2		TIPE 3	KELAHI- RAN	KEMATI- AN
SALAMAN	-	19	-	-	-	-	-	19	19	615	316
BOROBUDUR	1	-	-	18	-	1	8	10	19	693	240
NGLUWAR	2	2	3	1	-	-	7	1	7	354	216
SALAM	3	1	-	7	-	-	1	10	11	409	215
SRUMBUNG	1	2	1	13	-	-	15	2	17	398	223
DUKUN	-	4	9	1	-	-	9	5	14	381	287
MUNTILAN	1	5	-	3	-	-	-	9	9	412	185
MUNGKID	-	4	-	11	-	1	3	11	15	614	325
SAWANGAN	7	4	4	-	-	2	2	11	15	593	261
CANDI MULYO	17	2	-	-	-	1	17	1	19	555	282
MARTOYUDAN	1	4	-	-	-	-	3	2	5	264	103
TEMPURAN	-	-	1	14	-	-	10	5	15	465	245
KAJORAN	-	-	-	28	-	-	27	1	28	581	215
KALIANGKRIK	4	12	-	3	-	-	16	3	19	729	284
BANDONGAN	2	9	-	1	-	-	11	1	12	610	300
WINDUSARI	12	4	1	2	-	3	16	-	19	652	220
SECANG	11	6	-	1	-	-	4	14	18	702	295
TEGALREJO	4	5	9	-	-	-	16	2	18	302	171
PAKIS	1	2	1	16	-	1	8	11	20	615	278
GRABAG	-	2	-	25	-	-	27	-	27	863	334
NGABLAH	14	-	2	-	-	-	13	3	15	422	227
JUNLAH	81	87	31	144	-	9	213	121	341	11 229	5 222

TABEL 08: BANYAKNYA DESA/KELURAHAN MENURUT STATUS HUKUM, TIPE LKMD, PENCATATAN
PENDUDUK DAN BANYAKNYA KELAHIRAN DAN KEMATIAN SETAHUN YANG LALU

KABUPATEN MAGELANG

KOTA+PEDESAAN

KECAMATAN	STATUS HUKUM				TIPE LKMD			PENCATA- TAN PEN- DUDUK SECARA TERATUR	BANYAKNYA		
	PERATURAN PEMERIN- TAH	SK MEN- DAGRI	SK GU- BERNUR	LAINNYA	PERSI- APAN	TIPE 1	TIPE 2		TIPE 3	KELAHIRAN	KEMATI- AN
(1)	(2)	(3)	(4)	(5)	(6)	(7)	(8)	(9)	(10)	(11)	(12)
SALAMAN	-	20	-	-	-	-	-	20	20	679	341
BOROBUDUR	1	-	-	19	-	1	9	10	20	805	296
NGLUWAR	2	2	3	1	-	-	7	1	7	354	216
SALAM	3	1	-	8	-	-	1	11	12	456	251
SRUMBUNG	1	2	1	13	-	-	15	2	17	398	223
DUKUN	-	5	9	1	-	-	9	6	15	452	323
MUNTILAN	2	9	-	3	-	-	-	14	14	848	428
MUNGKID	-	4	-	12	-	1	3	12	16	651	339
SAWANGAN	7	4	4	-	-	2	2	11	15	593	261
CANDI MULYO	17	2	-	-	-	1	17	1	19	555	282
MARTOYUDAN	3	8	2	-	-	-	4	9	13	939	387
TEMPURAN	-	-	1	14	-	-	10	5	15	465	245
KAJORAN	-	-	-	28	-	-	27	1	28	581	215
KALIANGKRIK	4	12	-	3	-	-	16	3	19	729	284
BANDONGAN	3	10	-	1	-	-	11	3	14	784	365
WINDUSARI	12	4	1	2	-	3	16	-	19	652	220
SECANG	13	6	-	1	-	-	6	14	20	836	348
TEGALREJO	6	5	10	-	-	-	19	2	21	363	231
PAKIS	1	2	1	16	-	1	8	11	20	615	278
GRABAG	-	2	-	26	-	-	28	-	28	1 073	410
NGABLAK	14	-	2	-	-	-	13	3	15	422	227
JUMLAH	89	98	34	148	-	9	221	139	367	13 250	6 170

TABEL 09: BANYAKNYA DESA/KELURAHAN YANG SEBAGIAN BESAR KEHIDUPAN PENDUDUK BERGANTUNG POTENSI

KABUPATEN MAGELANG

KOTA

KECAMATAN	SAWAH	PERKEBUNAN	BUDIDAYA LAHAN KERING	POENSI LAUT	PETERNAKAN	INDUSTRI KECIL/ KERAJINAN	INDUSTRI SEDANG/	PERDAGANGAN	LAINNYA
(1)	(2)	(3)	(4)	(5)	(6)	(7)	(8)	(9)	(10)
SALAMAN	-	-	-	-	-	-	-	-	-
BOROBUDUR	1	-	-	-	-	-	-	1	-
NGLUWAR	-	-	-	-	-	-	-	-	-
SALAM	1	-	-	-	-	-	-	-	-
SRUMBUNG	-	-	-	-	-	-	-	-	-
DUKUN	1	-	-	-	-	-	-	-	-
MUNTILAN	2	-	-	-	-	-	-	-	-
MUNGKID	1	-	-	-	-	1	-	1	1
AWANGAN	-	-	-	-	-	-	-	-	-
SANDI MULYO	-	-	-	-	-	-	-	-	-
MARTOYUDAN	3	-	1	-	-	-	-	-	-
TEMPURAN	-	-	-	-	-	1	-	-	3
KAJORAN	-	-	-	-	-	-	-	-	-
KALIANGKRIK	-	-	-	-	-	-	-	-	-
BANDONGAN	1	-	-	-	-	-	-	-	-
WINDUSARI	-	-	-	-	-	-	-	-	1
SECANG	2	-	-	-	-	-	-	-	-
TEGALREJO	2	-	-	-	-	-	-	-	-
PAKIS	-	-	-	-	-	-	-	-	1
GRABAG	-	-	-	-	-	-	-	-	-
NGABLAK	-	-	-	-	-	-	-	1	-
JUMLAH	14	-	1	-	-	2	-	3	6

TABEL 09: BANYAKNYA DESA/KELURAHAN YANG SEBAGIAN BESAR KEHIDUPAN PENDUDUK BERGANTUNG POTENSI

KABUPATEN MAGELANG	PEDESAAN									
	KECAMATAN	SAWAH	PERKEBUNAN	BUDIDAYA LAHAN KERING	POENSI LAUT	PETERNAKAN	INDUSTRI KECIL/ KERAJINAN	INDUSTRI SEDANG/	PERDAGANGAN	LAINNYA
	(1)	(2)	(3)	(4)	(5)	(6)	(7)	(8)	(9)	(10)
KALAMAN	11	-	8	-	-	-	-	-	-	-
OROBUDUR	11	3	5	-	-	-	-	-	-	-
NGLUWAR	8	-	-	-	-	-	-	-	-	-
SALAM	11	-	-	-	-	-	-	-	-	-
SRUMBUNG	16	1	-	-	-	-	-	-	-	-
DUKUN	11	-	3	-	-	-	-	-	-	-
MUNTILAN	9	-	-	-	-	-	-	-	-	-
MUNGKID	14	-	-	-	-	-	1	-	-	-
SAWANGAN	5	1	9	-	-	-	-	-	-	-
CANDI MULYO	9	-	10	-	-	-	-	-	-	-
MARTOYUDAN	5	-	-	-	-	-	-	-	-	-
TEMPURAN	10	1	3	-	-	1	-	-	-	-
KAJORAN	21	1	6	-	-	-	-	-	-	-
KALIANGKRIK	12	-	7	-	-	-	-	-	-	-
BANDONGAN	12	-	-	-	-	-	-	-	-	-
WINDUSARI	10	-	9	-	-	-	-	-	-	-
SECANG	17	1	-	-	-	-	-	-	-	-
TEGALREJO	16	-	1	-	-	1	-	-	-	-
PAKIS	5	-	15	-	-	-	-	-	-	-
GRABAG	17	2	8	-	-	-	-	-	-	-
NGABLAK	2	-	14	-	-	-	-	-	-	-
JUMLAH	232	10	98	-	2	1	-	-	-	-

TABEL 09: BANYAKNYA DESA/KELURAHAN YANG SEBAGIAN BESAR KEHIDUPAN PENDUDUK BERGANTUNG POTENSI

KABUPATEN MAGELANG

KOTA+PEDESAAN

KECAMATAN	SAWAH	PERKEBUNAN	BUDIDAYA LAHAN KERING	POTENSI LAUT	PETERNAKAN	INDUSTRI KECIL/ KERAJINAN	INDUSTRI SEDANG/	PERDAGANGAN	LAINNYA
(1)	(2)	(3)	(4)	(5)	(6)	(7)	(8)	(9)	(10)
SALAMAN	11	-	8	-	-	-	-	1	-
BOROBUDUR	12	3	5	-	-	-	-	-	-
NGLUWAR	8	-	-	-	-	-	-	-	-
SALAM	12	-	-	-	-	-	-	-	-
SRUMBUNG	16	1	-	-	-	-	-	-	-
DUKUN	12	-	3	-	-	-	-	-	-
MUNTILAN	11	-	-	-	-	1	-	1	1
MUNGKID	15	-	-	-	-	1	-	-	-
SAWANGAN	5	1	9	-	-	-	-	-	-
CANDI MULYO	9	-	10	-	-	-	-	-	-
MARTOYUDAN	8	-	1	-	-	1	-	-	3
TEMPURAN	10	1	3	-	1	-	-	-	-
KAJORAN	21	1	6	-	-	-	-	-	-
KALIANGKRIK	12	-	7	-	-	-	-	-	-
BANDONGAN	13	-	-	-	-	-	-	-	-
WINDUSARI	10	-	9	-	-	-	-	-	1
SECANG	19	1	-	-	-	-	-	-	-
TEGALREJO	18	-	1	-	1	-	-	-	1
PAKIS	5	-	15	-	-	-	-	-	-
GRABAG	17	2	8	-	-	-	-	1	-
NGABLAK	2	-	14	-	-	-	-	-	-
JUMLAH	246	10	99	-	2	3	-	3	6

TABEL 10: BANYAKNYA DESA/KELURAHAN YANG MENDAPAT BENCANA,
WABAH PENYAKIT, DAN PENCEMARAN LINGKUNGAN

KABUPATEN MAGELANG

KOTA

KECAMATAN	BANYAKNYA DESA/KELURAHAN YANG MENDAPAT BENCANA 3 TAHUN YANG LALU					BANYAKNYA DESA/KELURAHAN YANG MENDAPAT WABAH PEYAKIT 1 TAHUN YANG LALU			PENCEMARAN LINGKUNGAN	
	KEKE- RINGAN	BANJIR	GEMPA BUMI	GUNUNG MELETUS	LAINNYA	MUNTABER	DEMAM BERDARAH	LAINNYA		
	(1)	(2)	(3)	(4)	(5)	(6)	(7)	(8)		(9)
SALAMAN	2	-	-	-	-	-	-	-	-	-
BOROBUDUR	-	-	-	-	-	-	-	-	-	-
NGLUWAR	-	-	-	-	-	-	-	-	-	-
SALAM	-	-	-	-	-	-	2	-	3	-
SRUMBUNG	-	-	-	-	-	-	-	-	-	-
DUKUN	-	-	-	-	-	-	-	-	-	-
MUNTILAN	-	-	-	-	-	-	-	1	-	2
MUNGKID	-	-	-	-	-	1	2	1	-	1
SAWANGAN	-	-	-	-	-	-	-	-	-	-
CANDI MULYO	-	-	-	-	-	-	-	-	-	-
MARTOYUDAN	-	-	-	-	-	-	2	1	-	1
TEMPURAN	-	-	-	-	-	-	-	-	-	-
KAJORAN	-	-	-	-	-	-	-	-	-	-
KALIANGKRIK	-	-	-	-	-	-	-	-	-	-
BANDONGAN	1	-	-	-	-	-	-	-	-	-
WINDUSARI	-	-	-	-	-	-	-	-	-	-
SÉCANG	1	-	-	-	-	-	2	-	-	-
TEGALREJO	-	-	-	-	-	-	-	-	-	-
PAKIS	-	-	-	-	-	-	-	-	-	-
GRABAG	-	-	-	-	-	-	-	-	-	-
NGABLAK	-	-	-	-	-	-	-	-	-	-
JUMLAH	4	-	-	-	-	1	8	3	3	4

TABEL 10: BANYAKNYA DESA/KELURAHAN YANG MENDAPAT BENCANA,
WABAH PENYAKIT DAN PENCEMARAN LINGKUNGAN

KABUPATEN MAGELANG

PEDESAAN

KECAMATAN	BANYAKNYA DESA/KELURAHAN YANG MENDAPAT BENCANA 3 TAHUN YANG LALU					BANYAKNYA DESA/KELURAHAN YANG MENDAPAT WABAH PEYAKIT 1 TAHUN YANG LALU			PENCEMA- RAN LING- KUNGAN
	KEKE- RINGAN	BANJIR	GEMPA BUMI	GUNUNG MELETUS	LAINNYA	MUNTABER	DEMAM BERDARAH	LAINNYA	
(1)	(2)	(3)	(4)	(5)	(6)	(7)	(8)	(9)	(10)
SALAMAN	-	-	-	-	2	-	-	-	1
BOROBUDUR	3	-	-	-	-	3	-	1	1
NGLUWAR	-	-	-	-	-	-	-	-	2
SALAM	-	3	-	-	2	2	1	3	-
SRUMBUNG	2	4	1	-	2	2	-	-	1
DUKUN	1	3	9	-	-	1	-	-	-
MUNTILAN	-	-	-	-	-	2	-	-	1
MUNGKID	-	-	-	-	-	2	-	-	-
SAWANGAN	5	1	-	-	4	4	7	-	2
CANDI MULYO	-	-	-	-	-	-	1	2	-
MARTOYUDAN	1	-	-	-	-	-	-	-	-
TEMPURAN	1	-	-	-	5	1	-	1	1
KAJORAN	-	-	-	-	2	-	-	3	1
KALIANGKRIK	-	-	-	-	1	-	-	-	-
BANDONGAN	3	-	-	-	3	2	-	3	2
WINDUSARI	1	-	-	-	-	4	-	2	-
SECANG	3	-	-	-	-	-	-	-	-
TEGALREJO	-	-	-	-	-	6	1	1	2
PAKIS	-	-	-	-	-	-	-	-	-
GRABAG	2	-	-	-	1	1	-	-	1
NGABLAK	1	-	-	-	1	-	-	-	1
						1	-	-	2
JUMLAH	23	11	10	-	23	31	10	16	18

TABEL 10: BANYAKNYA DESA/KELURAHAN YANG MENDAPAT BENCANA,
WABAH PENYAKIT DAN PENCEMARAN LINGKUNGAN

KABUPATEN MAGELANG

KOTA+PEDESAAN

KECAMATAN	BANYAKNYA DESA/KELURAHAN YANG MENDAPAT BENCANA 3 TAHUN YANG LALU					BANYAKNYA DESA/KELURAHAN YANG MENDAPAT WABAH PEYAKIT 1 TAHUN YANG LALU			PENCEMA- RAN LING- KUNGAN
	KEKE- RINGAN	BANJIR	GEMPA BUMI	GUNUNG MELETUS	LAINNYA	MUNTABER	DEMAM BERDARAH	LAINNYA	
(1)	(2)	(3)	(4)	(5)	(6)	(7)	(8)	(9)	(10)
SALAMAN	2	-	-	-	2	-	-	-	1
BOROBUDUR	3	-	-	-	-	3	-	1	1
NGLUWAR	-	-	-	-	-	-	-	-	2
SALAM	-	3	-	-	2	4	1	6	-
SRUMBUNG	2	4	1	-	2	2	-	-	1
DUKUN	1	3	9	-	-	1	-	-	-
MUNTILAN	-	-	-	-	-	2	1	-	3
MUNGKID	-	-	-	-	1	4	8	-	3
SAWANGAN	5	1	-	-	4	4	1	2	-
CANDI MULYO	-	-	-	-	-	-	-	-	-
MARTOYUDAN	1	-	-	-	-	2	1	1	2
TEMPURAN	1	-	-	-	5	1	-	3	1
KAJORAN	-	-	-	-	2	-	-	-	-
KALIANGKRIK	-	-	-	-	1	2	-	3	2
BANDONGAN	4	-	-	-	3	4	-	2	-
WINDUSARI	1	-	-	-	-	-	-	-	-
SECANG	4	-	-	-	-	8	1	1	2
TEGALREJO	-	-	-	-	-	-	-	-	-
PAKIS	-	-	-	-	1	1	-	-	1
GRABAG	2	-	-	-	1	-	-	-	1
NGABLAK	1	-	-	-	-	1	-	-	2
JUMLAH	27	11	10	-	24	39	13	19	22

TABEL 11: BANYAKNYA DESA/KELURAHAN YANG MEMILIKI KAKUS/JAMBAN UMUM DAN
PENGUNAAN KAKUS/JAMBAN PADA UMUMNYA

KABUPATEN MAGELANG

KOTA

KECAMATAN	KAKUS/JAMBAN UMUM		PENGUNAAN KAKUS/JAMBAN					
	INPRES	LAINNYA	SENDIRI	BERSAMA	UMUM	LAINNYA	BUKAN JAMBAN	
	(1)	(2)	(3)	(4)	(5)	(6)	(7)	(8)
SALAMAN	1	1	1	-	-	-	-	-
BOROBUDUR	-	1	1	-	-	-	-	-
NGLUWAR	-	-	-	-	-	-	-	-
SALAM	-	1	1	-	-	-	-	-
SRUMBUNG	-	-	-	-	-	-	-	-
DUKUN	-	1	-	-	-	-	-	1
MURTI LAM	3	3	1	-	-	-	-	4
MUNGKID	-	1	1	-	-	-	-	-
SAWANGAN	-	-	-	-	-	-	-	-
CANDI MULYO	-	-	-	-	-	-	-	-
MARTOYUDAN	1	6	7	1	-	-	-	-
TEMPURAN	-	-	-	-	-	-	-	-
KAJORAN	-	-	-	-	-	-	-	-
KALILANGKRIK	-	-	-	-	-	-	-	-
BANDONGAN	2	2	-	-	-	1	1	1
WINDUSARI	-	-	-	-	-	-	-	-
SECANG	1	2	1	-	-	1	1	-
TEGALREJO	1	2	1	1	1	-	-	-
PAKIS	-	-	-	-	-	-	-	-
GRABAG	1	1	1	-	-	-	-	-
NGABLAK	-	-	-	-	-	-	-	-
JUMLAH	10	21	15	2	1	2	6	

TABEL 11: BANYAKNYA DESA/KELURAHAN YANG MEMILIKI KAKUS/JAMBAH UMUM DAN
PENGUNAAN KAKUS/JAMBAH PADA UMUMNYA

KABUPATEN MAGELANG	PEDESAAN						
	KECAMATAN	KAKUS/JAMBAH UMUM		PENGUNAAN KAKUS/JAMBAH			
		INPRES	LAINNYA	SENDIRI	BERSAMA	UMUM	LAINNYA
(1)	(2)	(3)	(4)	(5)	(6)	(7)	(8)
SALAMAN	10	13	3	1	1	10	4
BOROBUDUR	7	9	9	-	3	-	7
NGLUWAR	8	5	1	1	-	-	6
SALAM	6	4	2	-	2	1	6
SRUMBUNG	4	11	-	2	3	3	9
DUKUN	7	6	1	-	-	2	11
MUNTILAN	5	2	1	-	-	2	6
MUNGKID	9	9	4	1	3	4	3
SAWANGAN	6	11	1	1	3	3	7
CANDI MULYO	10	9	1	3	2	8	5
MARTOYUDAN	1	3	5	-	-	-	-
TEMPURAN	7	12	4	-	2	4	5
KAJORAN	2	2	3	7	1	6	11
KALIANGKRIK	2	10	3	2	7	5	2
BANDONGAN	5	8	1	-	2	5	4
WINDUSARI	8	15	4	4	6	3	2
SECANG	4	16	3	-	6	7	2
TEGALREJO	5	8	6	4	2	1	5
PAKIS	4	15	5	8	4	3	-
GRABAG	9	21	9	5	4	3	6
NGABLAK	7	13	4	4	4	1	3
JUMLAH	126	207	70	43	55	71	104

TABEL 11: BANYAKNYA DESA/KELURAHAN YANG MEMILIKI KAKUS/JAMBAN UMUM DAN
PENGUNAAN KAKUS/JAMBAN PADA UMUMNYA

KABUPATEN MAGELANG

KOTA+PEDESAAN

KECAMATAN	KAKUS/JAMBAN UMUM		PENGUNAAN KAKUS/JAMBAN				
	INPRES	LAINNYA	SENDIRI	BERSAMA	UMUM	LAINNYA	BUKAN JAMBAN
(1)	(2)	(3)	(4)	(5)	(6)	(7)	(8)
SALAMAN	11	14	4	1	1	10	4
BOROBUDUR	7	10	10	-	3	-	7
NGLUWAR	8	5	1	1	-	-	6
SALAM	6	5	3	-	2	1	6
SRUMBUNG	4	11	-	2	3	3	9
DUKUN	7	7	1	-	-	2	12
MUNTILAN	8	5	2	-	-	2	10
MURGI D	9	10	5	1	3	4	3
SAWANGAN	6	11	1	1	3	3	7
CANDI MULYO	10	9	1	3	2	8	5
HARTOYUDAN	2	9	12	1	-	-	-
TEMPURAN	7	12	4	-	2	4	5
KAJORAN	2	2	3	7	1	6	11
KALJANGKRIK	2	10	3	2	7	5	2
BANDONGAN	7	10	1	-	2	6	5
WINDUSARI	8	15	4	4	6	3	2
SECANG	5	18	4	-	6	8	2
TEGALREJO	6	10	7	5	3	1	5
PAKIS	4	15	5	8	4	3	-
GRABAG	10	22	10	5	4	3	6
NGABLAK	7	13	4	4	4	1	3
JUMLAH	136	223	85	45	56	73	110

TABEL 12: BANYAKNYA DESA/KELURAHAN YANG MEMPUNYAI JENIS BAHAN GALIAN

KABUPATEN MAGELANG

KOTA

KECAMATAN	BATU KORAL	PASIR	KAPUR	BELERANG	KAOLIN	PASIR KWARSÁ	LAINNYA	TIDAK ADA
(1)	(2)	(3)	(4)	(5)	(6)	(7)	(8)	(9)
SALAMAN	1	-	-	-	-	-	1	-
BOROBUDUR	-	-	-	-	-	-	-	1
NGLUWAR	-	-	-	-	-	-	-	-
SALAM	-	1	-	-	-	-	-	-
SRUMBUNG	-	-	-	-	-	-	-	-
DUKUN	1	1	-	-	-	-	-	-
MUNTILAN	2	2	-	-	-	-	-	2
MUNGKID	-	-	-	-	-	-	-	1
SAWANGAN	-	-	-	-	-	-	-	-
CANDI MULYO	-	-	-	-	-	-	-	-
MARTOYUDAN	-	-	-	-	-	-	4	4
TEMPURAN	-	-	-	-	-	-	-	-
KAJORAN	-	-	-	-	-	-	-	-
KALIANGKRIK	-	-	-	-	-	-	-	-
BANDONGAN	-	-	-	-	-	-	1	1
WINDUSARI	-	-	-	-	-	-	-	-
SECANG	-	-	-	-	-	-	-	2
TEGALREJO	-	-	-	-	-	-	1	2
PAKIS	-	-	-	-	-	-	-	-
GRABAG	-	-	-	-	-	-	-	1
NGABLAK	-	-	-	-	-	-	-	-
JUMLAH	4	4	-	-	-	-	7	14

TABEL 12: BANYAKNYA DESA/KELURAHAN YANG MEMPUYAI JENIS BAHAN GALIAN

KABUPATEN MAGELANG								PEDESAAN
KECAMATAN	BATU KORAL	PASIR	KAPUR	BELERANG	KAOLIN	PASIR KWARSA	LAINNYA	TIDAK ADA
(1)	(2)	(3)	(4)	(5)	(6)	(7)	(8)	(9)
SALAMAN	2	1	-	-	1	1	17	-
BOROBUDUR	5	-	-	-	-	-	1	13
NGLUWAR	3	4	-	-	-	-	2	-
SALAM	1	4	-	-	-	-	6	-
SRUMBUNG	4	7	-	-	-	-	-	7
DUKUH	5	1	-	-	-	-	-	9
MUNTILAH	2	3	-	-	-	-	1	5
MUNGKID	4	3	-	-	-	-	5	6
SAWANGAN	3	3	-	-	-	-	-	8
CANDI MULYO	2	-	-	-	-	-	7	10
MARTOYUDAN	-	-	-	-	-	-	2	1
TEMPURAN	2	-	-	-	-	-	5	8
KAJORAN	14	-	-	-	-	-	2	12
KALIANGKRİK	9	3	-	-	-	-	1	6
BANDONGAN	-	2	-	-	-	-	1	9
WINDUSARI	2	-	-	-	-	-	-	17
SECANG	2	-	-	-	-	-	4	12
TEGALREJO	-	1	-	-	-	-	10	6
PAKIS	4	-	-	-	-	-	2	14
GRABAG	10	1	-	-	-	-	2	13
NGABLAK	1	-	-	-	-	-	2	13
JUMLAH	75	33	-	-	1	-	70	169

TABEL 12: BANYAKNYA DESA/KELURAHAN YANG MEMPUNYAI JENIS BAHAN GALIAN

KABUPATEN MAGELANG

KOTA-PEDESAAN

KECAMATAN	BATU KORAL	PASIR	KAPUR	BELERANG	KAOLIN	PASIR KWARSA	LAINNYA	TIDAK ADA
(1)	(2)	(3)	(4)	(5)	(6)	(7)	(8)	(9)
SALAMAN	3	1	-	-	1	1	18	-
BORJODUR	5	-	-	-	-	-	1	14
NGLUWAR	3	4	-	-	-	-	2	-
SALAM	1	5	-	-	-	-	6	-
SRUMBUNG	4	7	-	-	-	-	-	7
DUKUH	6	2	-	-	-	-	-	9
MUNTILAN	4	5	-	-	-	-	1	7
MUNGKID	4	3	-	-	-	-	5	7
SAWANGAN	3	3	-	-	-	-	-	8
CANDI MULYO	2	-	-	-	-	-	7	10
HARJOYUDAN	-	-	-	-	-	-	6	5
TEMPURAN	2	-	-	-	-	-	5	8
KAJONAN	14	-	-	-	-	-	2	12
KALJANGKRIK	9	3	-	-	-	-	1	6
BANDONGAN	-	2	-	-	-	-	2	10
WINUSARI	2	-	-	-	-	-	-	17
SUCANG	2	-	-	-	-	-	4	14
TÉGALREJO	-	1	-	-	-	-	11	8
PAKIS	4	-	-	-	-	-	2	14
GRABAG	10	1	-	-	-	-	2	14
NGABLAK	1	-	-	-	-	-	2	13
JUMLAH	79	37	-	-	1	1	77	183

TABEL 13 : BANYAKNYA DESA/KELURAHAN YANG MEMILIKI ORGANISASI PETANI DAN ORGANISASI SOSIAL

KABUPATEN MAGELANG

KOTA

K E C A M A T A N	ORGANISASI PETANI						ORGANISASI SOSIAL						
	TARUNA TANI	P3A	KELOMPOK TANI		KONTAK TANI	GUGUS DEPAN PRAMUKA	PANTI ASUHAN		PANTI WREDA	PANTI CACAT	USAHA KESEJAH- TERAAN SOSIAL	KARANG TARUNA	KELOM- PENCA- PIR.
			INSUS	WANITA			ANAK TER- LANTAR	ANAK YAIM PIATU					
(1)	(2)	(3)	(4)	(5)	(6)	(7)	(8)	(9)	(10)	(11)	(12)	(13)	(14)
SALAMAN	-	-	1	-	1	1	-	-	-	-	1	1	1
BOROBUDUR	-	-	1	1	1	1	-	-	-	-	-	1	1
NGLUWAR	-	-	-	-	-	-	-	-	-	-	-	-	-
SALAM	-	1	1	-	1	-	-	-	-	-	-	1	1
SRUMBUNG	-	-	-	-	-	-	-	-	-	-	-	-	-
DUKUN	-	1	1	1	1	1	-	-	-	-	-	1	1
MUNTILAN	-	5	4	-	5	5	1	1	-	-	3	5	4
MUNGKID	-	1	1	-	1	1	-	-	-	-	-	1	1
SAWANGAN	-	-	-	-	-	-	-	-	-	-	-	-	-
CANDI MULYO	-	-	-	-	-	-	-	-	-	-	-	-	-
MARJOYUDAN	-	6	7	7	7	5	-	-	-	-	6	8	5
TEMPURAN	-	-	-	-	-	-	-	-	-	-	-	-	-
KAJORAN	-	-	-	-	-	-	-	-	-	-	-	-	-
KALIANGKRİK	-	-	-	-	-	-	-	-	-	-	-	-	-
BANDONGAN	-	1	2	-	2	2	-	1	-	-	1	2	2
WINDUSARI	-	-	-	-	-	-	-	-	-	-	-	-	-
SECANG	-	2	2	-	2	1	-	-	-	-	2	2	2
TEGALREJO	1	1	3	2	3	3	-	-	-	-	1	3	2
PAKIS	-	-	-	-	-	-	-	-	-	-	-	-	-
GRABAG	-	1	-	-	-	1	-	-	-	-	-	1	1
NGABLAK	-	-	-	-	-	-	-	-	-	-	-	-	-
JUMLAH	1	19	23	11	24	21	1	2	-	-	14	26	21

TABEL 13 : BANYAKNYA DESA/KELURAHAN YANG MEMILIKI ORGANISASI PETANI DAN ORGANISASI SOSIAL

KABUPATEN MAGELANG

PEDESAAN

KECAMATAN	ORGANISASI PETANI					ORGANISASI SOSIAL								
	TARUNA TANI	P3A	KELOMPOK TANI		KONTAK TANI	GUGUS DEPAN PRAMUKA	PANTI ASUHAN		PANTI WREDA	PANTI CACAT	USAHA KESEJAH- TERAAN SOSIAL	KARANG TARUNA	KELOM- PENCA- PIR	
			INSUS	WANITA			ANAK TER- LANTAR	ANAK YATIM PIATU						
(1)	(2)	(3)	(4)	(5)	(6)	(7)	(8)	(9)	(10)	(11)	(12)	(13)	(14)	
SALAMAN	-	8	19	2	19	19	-	-	-	-	19	19	19	
BOROBUDUR	9	5	14	9	19	19	-	-	-	-	7	17	12	
NGLUWAR	1	3	8	-	8	5	-	-	-	-	5	8	8	
SALAM	3	9	9	1	10	8	-	-	-	-	5	10	10	
SRUMBUNG	3	5	10	3	16	16	-	1	-	-	13	16	17	
DUKUN	5	6	10	4	12	8	-	2	-	-	4	10	11	
MUNTILAN	-	8	7	-	9	8	-	-	-	-	6	9	6	
MUNGKID	5	5	15	2	15	10	-	3	-	-	13	15	13	
SAWANGAN	2	4	7	5	11	7	1	1	-	-	6	13	14	
CANDI MULYO	2	3	16	-	15	9	-	2	-	-	7	17	15	
MARTOYUDAN	-	3	5	5	5	4	1	-	-	-	3	5	4	
TEMPURAN	5	4	7	2	11	13	-	1	-	-	8	15	13	
KAJORAN	12	13	16	1	18	13	-	-	-	-	20	18	15	
KALIANGKRIK	4	4	16	4	19	14	-	-	-	-	16	18	19	
BANDONGAN	-	6	9	3	12	12	-	4	-	-	9	9	8	
WINDUSARI	4	1	9	-	15	17	-	-	-	-	8	17	16	
SECANG	4	15	13	-	11	14	-	8	-	2	14	14	9	
TEGALREJO	-	6	14	2	17	14	-	2	-	-	5	18	11	
PAKIS	1	1	10	1	19	16	-	1	-	-	14	17	16	
GRABAG	3	10	16	1	27	23	2	2	-	-	20	27	23	
NGABLAK	4	2	12	-	12	12	-	1	-	-	11	15	13	
JUMLAH	67	121	242	45	300	261	4	28	-	2	213	307	272	

TABEL 13 : BANYAKNYA DESA/KELURAHAN YANG MEMILIKI ORGANISASI PETANI DAN ORGANISASI SOSIAL

KABUPATEN MAGELANG

KOTA+PEDESAAN

K E C A M A T A N	ORGANISASI PETANI						ORGANISASI SOSIAL						
	TARUNA TANI	P3A	KELOMPOK TANI		KONTAK TANI	GUGUS DEPAN PRAMUKA	PANTI ASUHAN		PANTI WREDA	PANTI CACAI	USAHA KESEJAH- TERAAN SOSIAL	KARANG TARUNA	KELOM- PENCA- PIR
			INSUS	WANITA			ANAK TER- LANJAR	ANAK YATIM PIATU					
(1)	(2)	(3)	(4)	(5)	(6)	(7)	(8)	(9)	(10)	(11)	(12)	(13)	(14)
SALAMAN	-	8	20	2	20	20	-	-	-	-	20	20	20
BOROBUDUR	9	5	15	10	20	20	-	-	-	-	7	18	13
NGLUWAR	1	3	8	-	8	5	-	-	-	-	5	8	8
SALAM	3	10	10	1	11	8	-	-	-	-	5	11	11
SRUMBUNG	3	5	10	3	16	16	-	1	-	-	13	16	17
DUKUN	5	7	11	5	13	9	-	2	-	-	4	11	12
MUNTILAN	-	13	11	-	14	13	1	1	-	-	9	14	10
MUNGKID	5	6	16	2	16	11	-	3	-	-	13	16	14
SAWANGAN	2	4	7	5	11	7	1	1	-	-	6	13	14
CANDI MULYO	2	3	16	-	15	9	-	2	-	-	7	17	15
MARTOYUDAN	-	9	12	12	12	9	1	-	-	-	9	13	9
TEMPURAN	5	4	7	2	11	13	-	1	-	-	8	15	13
KAJORAN	12	13	16	1	18	13	-	-	-	-	20	18	15
KALIANGKRIK	4	4	16	4	19	14	-	-	-	-	16	18	19
BANDONGAN	-	7	11	3	14	14	-	5	-	-	10	11	10
WINDUSARI	4	1	9	-	15	17	-	-	-	-	8	17	16
SECANG	4	17	15	-	13	15	-	8	-	2	16	16	11
TEGALREJO	1	7	17	4	20	17	-	2	-	-	6	21	13
PAKIS	1	1	10	1	19	16	-	1	-	-	14	17	16
GRABAG	3	11	16	1	27	24	2	2	-	-	20	28	24
NGABLAK	4	2	12	-	12	12	-	1	-	-	11	15	13
JUMLAH	68	140	265	56	324	282	5	30	-	2	227	333	293

TABEL 14: BANYAKNYA PERUSAHAAN BERBADAN HUKUM DAN BANYAKNYA TERNAK

KABUPATEN MAGELANG

KOTA

KECAMAHAIAN	PERUSAHAAN				BANYAKNYA TERNAK			
	TANAMAN PANGAN	TANAMAN PERKEBUNAN	PETERNAKAN	PERIKANAN	SAPI PERAH	SAPI	KERBAU	KUDA
	(1)	(2)	(3)	(4)	(5)	(6)	(7)	(8)
SALAMAN	-	-	-	-	-	1	36	4
BOROBUDUR	-	-	-	-	-	172	8	14
NGLUWAR	-	-	-	-	-	-	-	-
SALAM	-	-	-	-	-	49	70	-
SRUMBUNG	-	-	-	-	-	-	-	-
DUKUN	1	-	2	-	-	33	419	-
MUNTILAN	-	-	4	1	-	102	251	45
MUNGKID	-	-	-	-	-	-	26	11
SAWANGAN	-	-	-	-	-	-	-	-
CANDI MULYO	-	-	-	-	-	-	-	-
MARTOYUDAN	-	-	5	-	115	229	446	57
TEMPURAN	-	-	-	-	-	-	-	-
KAJORAN	-	-	-	-	-	-	-	-
KALIANGKRIK	-	-	-	-	-	-	-	-
BANDONGAN	-	-	-	1	-	1	111	-
WINDUSARI	-	-	-	-	-	-	-	-
SECANG	4	1	1	1	24	7	150	6
TEGALREJO	1	-	6	-	-	353	59	1
PAKIS	-	-	-	-	-	-	-	-
GRABAG	-	-	-	-	-	32	32	28
NGABLAK	-	-	-	-	-	-	-	-
JUMLAH	6	1	18	3	139	979	1 608	166

TABEL 14: BANYAKNYA PERUSAHAAN BERBADAN HUKUM DAN BANYAKNYA TERNAK

KABUPATEN MAGELANG

PEDESAAN

K E C A M A T A N	PERUSAHAAN				BANYAKNYA TERNAK			
	TANAMAN PANGAN	TANAMAN PERKEBUNAN	PETERNAKAN	PERIKANAN	SAPI PERAH	SAPI	KERBAU	KUDA
	(1)	(2)	(3)	(4)	(5)	(6)	(7)	(8)
SALAMAN	2	-	1	-	30	579	527	104
BOROBUDUR	-	-	-	-	-	1 806	89	27
NGLUWAR	-	-	1	-	2	675	491	-
SALAM	1	-	-	1	112	448	506	108
SRUMBUNG	1	-	1	-	185	1 197	1 453	24
DUKUN	-	-	-	-	3	2 649	1 637	17
MUNTILAN	-	-	-	-	6	313	308	199
MUNGKID	10	1	4	-	2	320	960	131
SAWANGAN	5	-	10	2	1 175	6 185	1 506	25
CANDI MULYO	15	15	1	-	343	4 288	172	3
MARTOYUDAN	-	-	2	-	-	466	539	62
TEMPURAN	-	-	11	-	-	576	483	60
KAJORAN	-	-	-	-	-	2 070	381	29
KALIANGKRIK	3	-	-	-	1	1 054	176	14
BANDONGAN	-	-	-	-	-	253	557	1
WINDUSARI	1	-	-	-	-	2 308	294	15
SECANG	5	-	4	6	33	440	879	26
TEGALREJO	5	-	4	-	9	2 325	288	4
PAKIS	-	-	-	-	-	4 492	-	30
GRABAG	-	-	1	-	3	5 296	590	31
NGABLAK	-	-	-	-	-	6 048	-	15
JUMLAH	48	16	40	9	1 904	43 788	11 836	925

TABEL 14: BANYAKNYA PERUSAHAAN BERBADAN HUKUM DAN BANYAKNYA TERNAK

KABUPATEN MAGELANG

KOTA+PEDESAAN

KECAMATAN	PERUSAHAAN				BANYAKNYA TERNAK			
	TANAMAN PANGAN	TANAMAN PERKEBUNAN	PETERNAKAN	PERIKANAN	SAPI PERAH	SAPI	KERBAU	KUDA
	(1)	(2)	(3)	(4)	(5)	(6)	(7)	(8)
SALAMAN	2	-	1	-	30	580	563	108
BOROBUDUR	-	-	-	-	-	1 978	97	41
NGLUWAR	-	-	1	-	2	675	491	-
SALAM	1	-	-	1	112	497	576	108
SRUMBUNG	1	-	1	-	185	1 197	1 453	24
DUKUN	1	-	2	-	3	2 682	2 056	17
MUNTILAN	-	-	4	1	6	415	559	244
MUNGKID	10	1	4	-	2	320	986	142
SAWANGAN	5	-	10	2	1 175	6 185	1 506	25
CANDI MULYO	15	15	1	-	343	4 288	172	3
MARTOYUDAN	-	-	7	-	115	695	985	119
TEMPURAN	-	-	11	-	-	576	483	60
KAJORAN	-	-	-	-	-	2 070	381	29
KALIANGKRIK	3	-	-	-	1	1 054	176	14
BANDONGAN	-	-	-	1	-	254	668	1
WINDUSARI	1	-	-	-	-	2 308	294	15
SECANG	9	1	5	7	57	447	1 029	32
TEGALREJO	6	-	10	-	9	2 678	347	5
PAKIS	-	-	-	-	-	4 492	-	30
GRABAG	-	-	1	-	3	5 328	622	59
NGABLAK	-	-	-	-	-	6 048	-	15
JUMLAH	54	17	58	12	2 043	44 767	13 444	1 091

TABEL 15: BANYAKNYA RUMAH TANGGA USAHA PETERNAKAN

KABUPATEN MAGELANG											KOTA
K E C A M A T A N	SAPI PERAH	SAPI	KERBAU	KUDA	KAMBING/ DOMBA	BABI	AYAM RAS/ BURAS	BUDIDAYA UDANG	BUDIDAYA BANDENG	BUDIDAYA AIR TAWAR	
(1)	(2)	(3)	(4)	(5)	(6)	(7)	(8)	(9)	(10)	(11)	
SALAMAN	-	1	18	4	96	-	698	-	-	37	
BOROBUDUR	-	172	8	14	378	-	1 413	-	-	5	
NGLUWAR	-	-	-	-	-	-	-	-	-	-	
SALAM	-	35	53	-	15	-	520	-	-	-	
SRUMBUNG	-	-	-	-	-	-	-	-	-	-	
DUKUN	-	20	83	-	45	-	637	-	-	420	
MUNTILAN	-	47	122	42	105	6	2 066	-	-	363	
MUNGKID	-	-	11	8	12	-	5	-	-	-	
SAWANGAN	-	-	-	-	-	-	-	-	-	-	
CANDI MULYO	-	-	-	-	-	-	-	-	-	-	
MARTOYUDAN	4	108	213	272	299	1 676	2 366	-	-	46	
TEMPURAN	-	-	-	-	-	-	-	-	-	-	
KAJORAN	-	-	-	-	-	-	-	-	-	-	
KALIANGKRIK	-	-	-	-	-	-	-	-	-	-	
BANDONGAN	-	1	44	-	20	-	3	-	-	36	
WINDUSARI	-	-	-	-	-	-	-	-	-	-	
SECANG	9	5	43	5	221	-	99	-	-	4	
TEGALREJO	-	286	27	1	125	-	1 198	-	-	-	
PAKIS	-	-	-	-	-	-	-	-	-	-	
GRABAG	-	15	20	20	146	-	413	-	-	-	
NGABLAK	-	-	-	-	-	-	-	-	-	-	
JUMLAH	13	690	642	366	1 462	1 682	9 418	-	-	911	

TABEL 15: BANYAKNYA RUMAH TANGGA USAHA PETERNAKAN

KABUPATEN MAGELANG										PEDESAAN
K E C A M A T A N	SAPI PERAH	SAPI	KERBAU	KUDA	KAMBING/ DOMBA	BABI	AYAM RAS/ BURAS	BUDIDAYA UDANG	BUDIDAYA BANDENG	BUDIDAYA AIR TAWAR
(1)	(2)	(3)	(4)	(5)	(6)	(7)	(8)	(9)	(10)	(11)
SALAMAN	-	341	259	55	2 847	-	5 831	382	-	1 038
BOROBUDUR	-	1 108	61	24	5 169	-	5 214	-	-	71
NGLUWAR	1	266	399	-	838	-	2 774	-	-	683
SALAM	-	274	366	123	635	302	1 679	4	148	83
SRUMBUNG	-	910	1 593	23	1 717	-	4 106	-	304	1 350
DUKUN	2	1 417	1 407	20	1 821	1	4 441	-	-	1 351
MUNTILAN	6	161	133	87	394	-	2 815	-	-	677
MUNGKID	2	188	665	119	826	1	3 015	-	-	936
SAWANGAN	759	5 182	362	19	2 026	315	3 085	541	-	191
CANDI MULYO	113	3 310	88	3	1 989	-	4 366	-	-	-
MARTOYUDAN	-	233	193	42	493	-	1 573	-	-	84
TEMPURAN	-	337	225	8	1 200	-	5 250	-	-	378
KAJORAN	-	995	196	152	3 041	-	215	-	-	175
KALIANGKRIK	1	788	72	13	2 177	-	2 463	-	-	396
BANDONGAN	-	363	273	1	1 070	-	1 652	-	-	88
WINDUSARI	-	1 106	150	30	2 942	57	3 889	266	3	89
SECANG	23	345	472	25	980	93	1 430	-	-	192
TEGALREJO	1	1 213	130	4	890	-	3 166	-	-	7
PAKIS	1	2 979	-	24	2 131	173	3 715	-	-	3
GRABAG	2	3 612	273	31	3 677	-	6 814	-	-	116
NGABLAK	-	4 555	-	14	2 618	531	5 417	-	-	5
JUMLAH	911	29 683	7 317	817	39 481	1 473	72 910	1 193	455	7 913

TABEL 15: BANYAKNYA RUMAH TANGGA USAHA PETERNAKAN

KABUPATEN MAGELANG

KOTA+PEDESAAN

K E C A M A T A N	SAPI PERAH	SAPI	KERBAU	KUDA	KAMBING/ DOMBA	BABI	AYAM RAS/ BURAS	BUDIDAYA UDANG	BUDIDAYA BANDENG	BUDIDAYA AIR TAWAR
(1)	(2)	(3)	(4)	(5)	(6)	(7)	(8)	(9)	(10)	(11)
SALAMAN	-	342	277	59	2 943	-	6 529	382	-	1 075
BOROBUDUR.	-	1 280	69	38	5 547	-	6 627	-	-	76
NGLUWAR	1	266	399	-	838	-	2 774	-	-	683
SALAM	-	309	419	123	650	302	2 199	4	148	83
SRUMBUNG	-	910	1 593	23	1 717	-	4 106	-	304	1 350
DUKUN	2	1 437	1 490	20	1 866	1	5 078	-	-	1 771
MUNTILAN	6	208	255	129	499	6	4 881	-	-	1 040
MUNGKID	2	188	676	127	838	1	3 020	-	-	936
SAWANGAN	759	5 182	362	19	2 026	315	3 085	541	-	191
CANDI MULYO	113	3 310	88	3	1 989	-	4 366	-	-	-
MARTOYUDAN	4	341	406	314	792	1 676	3 939	-	-	130
TEMPURAN	-	337	225	8	1 200	-	5 250	-	-	378
KAJORAN	-	995	196	152	3 041	-	215	-	-	175
KALIANGKRIK	1	788	72	13	2 177	-	2 463	-	-	396
BANDONGAN	-	364	317	1	1 090	-	1 655	-	-	124
WINDUSARI	-	1 106	150	30	2 942	57	3 889	266	3	89
SECANG	32	350	515	30	1 201	93	1 529	-	-	196
TEGALREJO	1	1 499	157	5	1 015	-	4 364	-	-	7
PAKIS	1	2 979	-	24	2 131	173	3 715	-	-	3
GRABAG	2	3 627	293	51	3 823	-	7 227	-	-	116
NGABLAK	-	4 555	-	14	2 618	531	5 417	-	-	5
JUMLAH	924	30 373	7 959	1 183	40 943	3 155	82 328	1 193	455	8 824

TABEL 16: BANYAKNYA PRASARANA PEMASARAN

KABUPATEN MAGELANG

KOTA

K E C A M A T A N	PASAR				KELOM- POK PERTO- KOAN	RESTO- RAN/ RUMAH MAKAN	KIOS MILIK KUD			KIOS MILIK NON KUD		
	HEWAN	IKAN/ TPI	BANGUNAN PERMA- NEN/SEMI PERMANEN	TANPA BANGUNAN PERMANEN			MENJUAL SARANA PRODUKSI PERTA- NIAN	MEMBELI SARANA PRODUKSI PERTA- NIAN	MENJUAL BARANG KONSUM- SI	MENJUAL SARANA PRODUKSI PERTA- NIAN	MEMBELI SARANA PRODUKSI PERTA- NIAN	MENJUAL BARANG KONSUM- SI
(1)	(2)	(3)	(4)	(5)	(6)	(7)	(8)	(9)	(10)	(11)	(12)	(13)
SALAMAN	-	-	-	-	2	12	1	-	1	16	2	38
BOROBUDUR	1	-	1	-	4	21	6	-	-	3	1	109
NGLUWAR	-	-	-	-	-	-	-	-	-	-	-	-
SALAM	-	-	-	-	-	4	1	-	-	5	-	4
SRUMBUNG	-	-	-	-	-	-	-	-	-	-	-	-
DUKUN	-	-	1	-	-	4	1	-	-	1	-	57
MUNTILAN	1	-	4	1	14	20	3	-	-	4	4	27
MUNGKID	-	-	1	-	2	11	3	1	-	1	55	25
SAWANGAN	-	-	-	-	-	-	-	-	-	-	-	-
CANDI MULYO	-	-	-	-	-	-	-	-	-	-	-	-
MARTOYUDAN	-	-	3	-	8	35	2	-	-	5	1	166
TEMPURAN	-	-	-	-	-	-	-	-	-	-	-	-
KAJORAN	-	-	-	-	-	-	-	-	-	-	-	-
KALIANGKRIK	-	-	-	-	-	-	-	-	-	-	-	-
BANDONGAN	-	-	1	-	1	10	-	-	-	-	-	14
WINDUSARI	-	-	-	-	-	-	-	-	-	-	-	-
SECANG	-	-	2	2	3	29	1	1	-	3	2	103
YEGALREJO	-	-	1	-	3	4	2	-	-	3	-	41
PAKIS	-	-	-	-	-	-	-	-	-	-	-	-
GRABAG	1	-	1	-	-	10	2	-	-	2	-	11
NGABLAK	-	-	-	-	-	-	-	-	-	-	-	-
JUMLAH	3	-	15	3	37	160	22	2	1	43	65	595

TABEL 16: BANYAKNYA PRASARANA PEMASARAN

KABUPATEN MAGELANG

PEDESAAN

K E C A M A T A N	PASAR				KELOM- POK PERTO- KOAN	RESTO- RAN/ RUMAH MAKAN	KIOS MILIK KUD			KIOS MILIK NON KUD		
	HEWAN	IKAN/ TPI	BANGUNAN PERMA- NEN/SEMI PERMANEN	TANPA BANGUNAN PERMANEN			MENJUAL SARANA PRODUKSI PERTA- NIAN	MEMBELI SARANA PRODUKSI PERTA- NIAN	MENJUAL BARANG KONSUM- SI	MENJUAL SARANA PRODUKSI PERTA- NIAN	MEMBELI SARANA PRODUKSI PERTA- NIAN	MENJUAL BARANG KONSUM- SI
(1)	(2)	(3)	(4)	(5)	(6)	(7)	(8)	(9)	(10)	(11)	(12)	(13)
SALAMAN	-	-	5	2	3	50	8	-	33	38	12	263
BOROBUDUR	-	-	2	3	-	2	-	-	-	7	-	56
NGLUWAR	-	-	2	2	-	20	4	1	-	14	-	109
SALAM	-	-	2	-	2	22	2	-	-	9	1	48
SRUMBUNG	-	-	-	1	2	3	3	-	60	41	9	158
DUKUN	-	-	1	1	-	-	1	-	-	7	-	60
NUNTILAN	-	-	1	-	5	4	2	2	-	6	-	56
MUNGKID	-	1	-	1	1	17	6	2	1	15	8	229
SAWANGAN	-	-	2	-	1	11	1	-	11	16	25	161
CANDI MULYO	-	-	-	2	10	2	1	-	-	18	3	89
MARTOYUDAN	1	-	1	1	1	6	-	-	-	-	-	7
TEMPURAN	-	-	2	1	9	17	2	-	1	7	1	143
KAJORAN	-	-	3	1	3	-	1	-	1	2	3	5
KALIANGKRIK	1	-	1	3	1	3	12	1	-	25	1	77
BANDONGAN	-	-	2	1	1	4	3	-	-	18	2	128
WINDUSARI	-	-	2	2	1	2	1	-	-	9	10	56
SECANG	-	-	1	1	5	14	1	6	-	13	37	190
TEGALREJO	-	-	-	-	-	3	2	1	-	8	-	143
PAKIS	-	-	2	4	-	-	2	1	2	10	-	124
GRABAG	-	-	2	2	-	8	-	-	-	12	9	162
NGABLAK	-	-	2	-	1	-	2	-	-	31	12	115
JUMLAH	2	1	33	28	46	188	54	14	109	306	133	2 379

TABEL 16: BANYAKNYA PRASARANA PEMASARAN

KABUPATEN MAGELANG

KOTA+PEDESAAN

K E C A M A T A N	PASAR				KELOM- POK PERTO- KOAN	RESTO- RAN/ RUMAH MAKAN	KIOS MILIK KUD			KIOS MILIK NON KUD		
	HEWAN	IKAN/ TPI PERMA- NEN/SEMI PERMANEN	BANGUNAN PERMA- BANGUNAN PERMANEN	TANPA BANGUNAN PERMANEN			MENJUAL SARANA PRODUKSI PERTA- NIAN	MEMBELI SARANA PRODUKSI PERTA- NIAN	MENJUAL BARANG KONSUM- SI	MENJUAL SARANA PRODUKSI PERTA- NIAN	MEMBELI SARANA PRODUKSI PERTA- NIAN	MENJUAL BARANG KONSUM- SI
(1)	(2)	(3)	(4)	(5)	(6)	(7)	(8)	(9)	(10)	(11)	(12)	(13)
SALAMAN	-	-	5	2	5	62	9	-	34	54	14	301
BOROBUDUR	1	-	3	3	4	23	6	-	-	10	1	165
NGLUWAR	-	-	2	2	-	20	4	1	-	14	-	109
SALAM	-	-	2	-	2	26	3	-	-	14	1	52
SRUMBUNG	-	-	-	1	2	3	3	-	60	41	9	158
DUKUN	-	-	2	1	-	4	2	-	-	8	-	117
MUNTILAN	1	-	5	1	19	24	5	2	-	10	4	83
MUNGKID	-	1	1	1	3	28	9	3	1	16	63	254
SAWANGAN	-	-	2	-	1	11	1	-	11	16	25	161
CANDI MULYO	-	-	-	2	10	2	1	-	-	18	3	89
MARTOYUDAN	1	-	4	1	9	41	2	-	-	5	1	173
TEMPURAN	-	-	2	1	9	17	2	-	1	7	1	143
KAJORAN	-	-	3	1	3	-	1	-	1	2	3	5
KALIANGKRIK	1	-	1	3	1	3	12	1	-	25	1	77
BANDONGAN	-	-	3	1	2	14	3	-	-	18	2	142
WINDUSARI	-	-	2	2	1	2	1	-	-	9	10	56
SECANG	-	-	3	3	8	43	2	7	-	16	39	293
TÉGALREJO	-	-	1	-	3	7	4	1	-	11	-	184
PAKIS	-	-	2	4	-	-	2	1	2	10	-	124
GRABAG	1	-	3	2	-	18	2	-	-	14	9	173
NGABLAK	-	-	2	-	1	-	2	-	-	31	12	115
JUMLAH	5	1	48	31	83	348	76	16	110	349	198	2 974

TABEL 17A: BANYAKNYA GEDUNG SEKOLAH NEGERI MENURUT TINGKAT PENDIDIKAN

KABUPATEN MAGELANG

KOTA

K E C A M A T A N	TAMAN KANAK-KANAK				SEKOLAH DASAR				MADRASAH IBTIDAIYAH				
	GEDUNG SEKOLAH		SEKOLAH		GEDUNG SEKOLAH		SEKOLAH		GEDUNG SEKOLAH		SEKOLAH		
	NEGERI	SWASTA	NEGERI	SWASTA	NEGERI	SWASTA	NEGERI	SWASTA	NEGERI	SWASTA	NEGERI	SWASTA	
	(1)	(2)	(3)	(4)	(5)	(6)	(7)	(8)	(9)	(10)	(11)	(12)	(13)
SALAMAN	-	3	-	3	4	-	4	-	-	-	-	-	-
BOROBUDUR	-	5	-	5	3	-	3	-	-	1	-	1	
NGLUWAR	-	-	-	-	-	-	-	-	-	-	-	-	
SALAM	-	7	-	7	2	1	2	1	-	3	-	3	
SRUMBUNG	-	-	-	-	-	-	-	-	-	-	-	-	
DUKUN	1	2	1	2	4	-	4	-	-	-	-	-	
MUNTILAN	1	18	1	18	17	9	17	9	-	5	-	5	
MUNGKID	-	5	-	5	8	2	8	2	2	1	2	1	
SAWANGAN	-	-	-	-	-	-	-	-	-	-	-	-	
CANDI MULYO	-	-	-	-	-	-	-	-	-	-	-	-	
MARTOYUDAN	4	33	4	33	35	8	35	8	2	7	2	7	
TEMPURAN	-	-	-	-	-	-	-	-	-	-	-	-	
KAJORAN	-	-	-	-	-	-	-	-	-	-	-	-	
KALIANGKRIK	-	-	-	-	-	-	-	-	-	-	-	-	
BANDONGAN	1	7	1	7	7	1	8	1	-	2	-	2	
WINDUSARI	-	-	-	-	-	-	-	-	-	-	-	-	
SECANG	-	9	-	9	8	1	8	1	-	4	-	4	
TEGALREJO	-	4	-	6	3	2	3	2	-	3	-	3	
PAKIS	-	-	-	-	-	-	-	-	-	-	-	-	
GRABAG	-	6	-	6	4	3	4	3	-	3	-	3	
NGABLAK	-	-	-	-	-	-	-	-	-	-	-	-	
JUMLAH	7	99	7	101	95	27	96	27	4	29	4	29	

TABEL 17A: BANYAKNYA GEDUNG SEKOLAH NEGERI MENURUT TINGKAT PENDIDIKAN

KABUPATEN MAGELANG

PEDESAAN

K E C A M A T A N	TAMAN KANAK-KANAK				SEKOLAH DASAR				MADRASAH IBTIDAIYAH			
	GEDUNG SEKOLAH		SEKOLAH		GEDUNG SEKOLAH		SEKOLAH		GEDUNG SEKOLAH		SEKOLAH	
	NEGERI	SWASTA	NEGERI	SWASTA	NEGERI	SWASTA	NEGERI	SWASTA	NEGERI	SWASTA	NEGERI	SWASTA
	(1)	(2)	(3)	(4)	(5)	(6)	(7)	(8)	(9)	(10)	(11)	(12)
SALAMAN	-	42	-	48	32	4	32	4	1	17	1	17
BOROBUDUR	2	22	2	22	34	1	33	2	3	12	3	12
NGLUWAR	-	17	-	17	28	-	28	-	-	10	-	10
SALAM	-	34	-	34	25	1	25	1	2	10	2	11
SRUMBUNG	5	23	5	24	40	1	40	1	-	16	-	16
DUKUN	10	15	10	15	33	5	33	5	-	6	-	8
MUNTILAN	-	27	-	27	23	3	23	3	-	8	-	8
MUNGKID	-	45	-	45	34	7	34	7	1	12	1	12
SAWANGAN	5	13	5	13	36	3	36	3	-	9	-	9
CANDI MULYO	-	23	-	23	38	-	38	-	5	15	5	15
MARTOYUDAN	1	14	1	14	14	1	14	1	2	6	2	6
TEMPURAN	4	19	4	19	32	8	32	8	5	13	5	13
KAJORAN	-	41	-	41	35	1	35	1	-	28	-	28
KALIANGKRIK	-	2	-	22	28	-	29	-	-	22	-	22
BANDONGAN	-	20	-	23	23	1	24	1	3	13	3	13
WINDUSARI	-	7	2	10	24	-	25	1	20	8	5	9
SECANG	2	9	2	25	25	2	25	2	2	17	-	20
TEGALREJO	-	31	-	31	24	-	24	-	2	17	2	17
PAKIS	-	5	-	18	40	-	40	-	5	4	-	9
GRABAG	-	14	1	19	37	-	37	-	-	22	-	22
NGABLAK	1	2	1	6	32	-	32	-	2	9	2	9
JUMLAH	30	425	33	496	637	38	639	40	53	274	31	286

TABEL 17A: BANYAKNYA GEDUNG SEKOLAH NEGERI MENURUT TINGKAT PENDIDIKAN

KABUPATEN MAGELANG

KOTA+PEDESAAN

K E C A M A T A N	TAMAN KANAK-KANAK				SEKOLAH DASAR				MADRASAH IBTIDAIYAH			
	GEDUNG SEKOLAH		SEKOLAH		GEDUNG SEKOLAH		SEKOLAH		GEDUNG SEKOLAH		SEKOLAH	
	NEGERI	SWASTA	NEGERI	SWASTA	NEGERI	SWASTA	NEGERI	SWASTA	NEGERI	SWASTA	NEGERI	SWASTA
	(1)	(2)	(3)	(4)	(5)	(6)	(7)	(8)	(9)	(10)	(11)	(12)
SALAMAN	-	45	-	51	36	4	36	4	1	17	1	17
BOROBUDUR	2	27	2	27	37	1	36	2	3	13	3	13
NGLUWAR	-	17	-	17	28	-	28	-	-	10	-	10
SALAM	-	41	-	41	27	2	27	2	2	13	2	14
SRUMBUNG	5	23	5	24	40	1	40	1	-	16	-	16
DUKUN	11	17	11	17	37	5	37	5	-	6	-	8
MUNTILAN	1	45	1	45	40	12	40	12	-	13	-	13
MUNGKID	-	50	-	50	42	9	42	9	3	13	3	13
SAWANGAN	5	13	5	13	36	3	36	3	-	9	-	9
CANDI MULYO	-	23	-	23	38	-	38	-	5	15	5	15
MARTOYUDAN	5	47	5	47	49	9	49	9	4	13	4	13
TEMPURAN	4	19	4	19	32	8	32	8	5	13	5	13
KAJORAN	-	41	-	41	35	1	35	1	-	28	-	28
KALIANGKRIK	-	2	-	22	28	-	29	-	-	22	-	22
BANDONGAN	1	27	1	30	30	2	32	2	3	15	3	15
WINDUSARI	-	7	2	10	24	-	25	1	20	8	5	9
SECANG	2	18	2	34	33	3	33	3	2	21	-	24
TEGALREJO	-	35	-	37	27	2	27	2	2	20	2	20
PAKIS	-	5	-	18	40	-	40	-	5	4	-	9
GRABAG	-	20	1	25	41	3	41	3	-	25	-	25
NGABLAK	1	2	1	6	32	-	32	-	2	9	2	9
JUMLAH	37	524	40	597	732	65	735	67	57	303	35	315

TABEL 178: BANYAKNYA GEDUNG SEKOLAH NEGERI MENURUT TINGKAT PENDIDIKAN

KABUPATEN MAGELANG

KOTA

K E C A M A T A N	SMTP UMUM				MADRASAH TSANAWIYAH				SMTP KEJURUAN				
	GEDUNG SEKOLAH		SEKOLAH		GEDUNG SEKOLAH		SEKOLAH		GEDUNG SEKOLAH		SEKOLAH		
	NEGERI	SWASTA	NEGERI	SWASTA	NEGERI	SWASTA	NEGERI	SWASTA	NEGERI	SWASTA	NEGERI	SWASTA	
	(1)	(2)	(3)	(4)	(5)	(6)	(7)	(8)	(9)	(10)	(11)	(12)	(13)
SALAMAN	-	2	-	2	-	-	-	-	-	-	1	-	1
BOROBUDUR	-	3	-	3	1	-	1	-	-	-	-	-	-
NGLUWAR	-	-	-	-	-	-	-	-	-	-	-	-	-
SALAM	-	1	-	1	-	1	-	1	-	-	-	-	-
SRUMBUNG	-	-	-	-	-	-	-	-	-	-	-	-	-
DUKUN	-	1	-	1	-	-	-	-	-	-	-	-	-
MUNTILAN	2	9	2	9	-	1	-	1	-	-	-	-	-
MUNGKID	9	1	9	1	-	4	-	4	-	-	-	-	-
SAWANGAN	-	-	-	-	-	-	-	-	-	-	-	-	-
CANDI MULYO	-	-	-	-	-	-	-	-	-	-	-	-	-
MARTOYUDAN	2	4	2	4	-	1	-	1	-	-	-	-	-
TEMPURAN	-	-	-	-	-	-	-	-	-	-	-	-	-
KAJORAN	-	-	-	-	-	-	-	-	-	-	-	-	-
KALIANGKRIK	-	-	-	-	-	-	-	-	-	-	-	-	-
BANDONGAN	1	1	1	1	-	1	-	1	-	-	-	-	-
WINDUSARI	-	-	-	-	-	-	-	-	-	-	-	-	-
SECANG	-	5	-	5	-	3	-	3	-	-	-	-	-
TEGALREJO	1	1	1	1	-	1	-	1	-	-	-	-	-
PAKIS	-	-	-	-	-	-	-	-	-	-	-	-	-
GRABAG	2	2	2	2	1	-	1	-	-	-	-	-	-
NGABLAK	-	-	-	-	-	-	-	-	-	-	-	-	-
JUMLAH	17	30	17	30	2	12	2	12	-	1	-	-	1

TABEL 17B: BANYAKNYA GEDUNG SEKOLAH NEGERI MENURUT TINGKAT PENDIDIKAN

KABUPATEN MAGELANG

PEDESAAN

K E C A M A T A N	SMTP UMUM				MADRASAH TSANAWIYAH				SMTP KEJURUAN				
	GEDUNG SEKOLAH		SEKOLAH		GEDUNG SEKOLAH		SEKOLAH		GEDUNG SEKOLAH		SEKOLAH		
	NEGERI	SWASTA	NEGERI	SWASTA	NEGERI	SWASTA	NEGERI	SWASTA	NEGERI	SWASTA	NEGERI	SWASTA	
	(1)	(2)	(3)	(4)	(5)	(6)	(7)	(8)	(9)	(10)	(11)	(12)	(13)
SALAMAN	1	2	1	2	-	4	-	4	-	-	-	-	-
BOROBUDUR	2	4	2	4	-	-	-	-	-	-	-	-	-
NGLUWAR	1	4	1	4	-	2	-	2	-	-	-	-	-
SALAM	1	2	2	2	-	1	-	1	-	-	-	-	-
SRUMBUNG	1	5	1	5	-	3	-	3	-	-	-	-	-
DUKUN	1	4	1	4	-	1	-	2	-	-	-	-	-
MUNTILAN	1	1	1	1	-	4	-	4	-	-	-	-	-
MUNGKID	-	4	-	4	-	1	-	1	-	-	-	-	-
SAWANGAN	2	1	2	1	-	-	-	-	-	-	-	-	-
CANDI MULYO	1	4	1	4	-	1	-	1	-	-	-	-	-
MARTOYUDAN	2	1	2	1	-	1	-	1	-	-	-	-	-
TEMPURAN	1	7	1	7	-	6	-	6	-	-	-	-	-
KAJORAN	1	1	1	1	-	7	-	7	-	-	-	-	-
KALIANGKRIK	1	1	1	1	1	1	1	1	-	-	-	-	-
BANDONGAN	-	2	-	3	-	1	-	1	-	-	-	-	-
WINDUSARI	1	-	1	1	-	1	-	1	-	-	-	-	-
SECANG	2	3	2	3	-	5	-	5	-	-	1	-	1
TEGALREJO	-	-	-	-	-	1	-	1	-	-	-	-	-
PAKIS	1	1	1	1	-	1	-	1	-	-	-	-	-
GRABAG	2	1	2	1	-	1	-	1	-	-	-	-	-
NGABLAK	1	1	1	1	1	1	2	-	-	-	-	-	-
JUMLAH	23	49	24	51	2	43	3	43	-	1	-	1	

TABEL 178: BANYAKNYA GEDUNG SEKOLAH NEGERI MENURUT TINGKAT PENDIDIKAN

KABUPATEN MAGELANG

KOTA+PEDESAAN

K E C A M A T A N .	S M T P U M U M				M A D R A S A H T S A N A W I Y A H				S M T P K E J U R U A N			
	G E D U N G S E K O L A H		S E K O L A H		G E D U N G S E K O L A H		S E K O L A H		G E D U N G S E K O L A H		S E K O L A H	
	NEGERI	SWASTA	NEGERI	SWASTA	NEGERI	SWASTA	NEGERI	SWASTA	NEGERI	SWASTA	NEGERI	SWASTA
	(1)	(2)	(3)	(4)	(5)	(6)	(7)	(8)	(9)	(10)	(11)	(12)
SALAMAN	1	4	1	4	-	4	-	4	-	1	-	1
BOROBUDUR	2	7	2	7	1	-	1	-	-	-	-	-
NGLUWAR	1	4	1	4	-	2	-	2	-	-	-	-
SALAM	1	3	2	3	-	2	-	2	-	-	-	-
SRUMBUNG	1	5	1	5	-	3	-	3	-	-	-	-
DUKUN	1	5	1	5	-	1	-	2	-	-	-	-
MUNTILAN	3	10	3	10	-	5	-	5	-	-	-	-
MUNGKID	9	5	9	5	-	5	-	5	-	-	-	-
SAWANGAN	2	1	2	1	-	-	-	-	-	-	-	-
CANDI MULYO	1	4	1	4	-	1	-	1	-	-	-	-
MARTOYUDAN	4	5	4	5	-	2	-	2	-	-	-	-
TEMPURAN	1	7	1	7	-	6	-	6	-	-	-	-
KAJORAN	1	1	1	1	-	7	-	7	-	-	-	-
KALIANGKRIK	1	1	1	1	1	1	1	1	-	-	-	-
BANDONGAN	1	3	1	4	-	2	-	2	-	-	-	-
WINDUSARI	1	-	1	1	-	1	-	1	-	-	-	-
SECANG	2	8	2	8	-	8	-	8	-	1	-	1
TEGALREJO	1	1	1	1	-	2	-	2	-	-	-	-
PAKIS	1	1	1	1	-	1	-	1	-	-	-	-
GRABAG	4	3	4	3	1	1	1	1	-	-	-	-
NGABLAK	1	1	1	1	1	1	2	-	-	-	-	-
JUMLAH	40	79	41	81	4	55	5	55	-	2	-	2

TABEL 17C: BANYAKNYA GEDUNG SEKOLAH NEGERI MENURUT TINGKAT PENDIDIKAN

KABUPATEN MAGELANG

KOTA

K E C A M A T A N	SMTA UMUM				MADRASAH ALIYAH				SMTA KEJURUAN				
	GEDUNG SEKOLAH		SEKOLAH		GEDUNG SEKOLAH		SEKOLAH		GEDUNG SEKOLAH		SEKOLAH		
	NEGERI	SWASTA	NEGERI	SWASTA	NEGERI	SWASTA	NEGERI	SWASTA	NEGERI	SWASTA	NEGERI	SWASTA	
	(1)	(2)	(3)	(4)	(5)	(6)	(7)	(8)	(9)	(10)	(11)	(12)	(13)
SALAMAN	1	-	1	-	-	-	-	-	-	-	1	-	1
BOROBUDUR	-	3	-	-	3	-	-	-	-	-	-	-	-
NGLUWAR	-	-	-	-	-	-	-	-	-	-	-	-	-
SALAM	-	1	-	-	1	-	-	-	-	-	-	-	-
SRUMBUNG	-	-	-	-	-	-	-	-	-	-	-	-	-
DUKUH	-	1	-	-	1	-	-	-	-	-	-	-	-
MUNTILAN	1	7	1	-	7	-	1	-	1	1	4	-	5
MUNGKID	-	2	-	-	2	-	1	-	1	-	6	-	6
SAWANGAN	-	-	-	-	-	-	-	-	-	-	-	-	-
CANDI MULYO	-	-	-	-	-	-	-	-	-	-	-	-	-
MARTOYUDAN	1	1	1	-	1	-	-	-	-	-	-	-	-
TEMPURAN	-	-	-	-	-	-	-	-	-	-	-	-	-
KAJORAN	-	-	-	-	-	-	-	-	-	-	-	-	-
KALIANGKRIK	-	-	-	-	-	-	-	-	-	-	-	-	-
BANDONGAN	-	1	-	-	1	-	1	-	1	-	-	-	-
WINDUSARI	-	-	-	-	-	-	-	-	-	-	-	-	-
SECANG	-	2	-	-	2	-	1	-	1	-	1	-	1
TEGALREJO	-	-	-	-	-	1	-	1	-	1	1	1	1
PAKIS	-	-	-	-	-	-	-	-	-	-	-	-	-
GRABAG	1	1	1	-	1	-	-	-	-	-	-	-	-
NGABLAK	-	-	-	-	-	-	-	-	-	-	-	-	-
JUMLAH	4	19	4	-	19	1	4	1	4	2	13	1	14

TABEL 17C: BANYAKNYA GEDUNG SEKOLAH NEGERI MENURUT TINGKAT PENDIDIKAN

KABUPATEN MAGELANG

PEDESAAN

K E C A M A T A N	SMTA UMUM				MADRASAH ALIYAH				SMTA KEJURUAN			
	GEDUNG SEKOLAH		SEKOLAH		GEDUNG SEKOLAH		SEKOLAH		GEDUNG SEKOLAH		SEKOLAH	
	NEGERI	SWASTA	NEGERI	SWASTA	NEGERI	SWASTA	NEGERI	SWASTA	NEGERI	SWASTA	NEGERI	SWASTA
	(1)	(2)	(3)	(4)	(5)	(6)	(7)	(8)	(9)	(10)	(11)	(12)
SALAMAN	-	1	-	1	-	1	-	2	-	1	-	2
BOROBUDUR	-	-	-	-	-	-	-	-	-	1	-	1
NGLUWAR	-	2	-	2	-	1	-	1	-	-	-	-
SALAM	-	1	-	1	-	-	-	-	1	4	1	4
SRUMBUNG	-	-	-	-	-	-	-	-	-	1	-	1
DUKUN	-	1	-	1	-	-	-	-	-	-	-	-
MUNTILAN	-	-	-	-	1	-	1	-	-	-	-	-
MUNGKID	-	-	-	-	-	1	-	1	-	-	-	-
SAWANGAN	-	1	1	-	-	-	-	-	-	-	-	-
CANDI MULYO	-	1	-	1	-	-	-	-	-	-	-	-
MARTOYUDAN	1	-	1	-	-	-	-	-	-	1	-	1
TEMPURAN	-	6	-	6	-	2	-	2	-	1	-	1
KAJORAN	-	-	-	-	-	2	-	2	-	-	-	-
KALIANGKRIK	-	1	-	1	-	1	-	1	-	-	-	-
BANDONGAN	-	-	-	-	-	-	-	-	-	-	-	-
WINDUSARI	-	-	-	1	-	-	-	-	-	-	-	-
SECANG	-	-	-	-	-	-	-	-	-	-	-	-
TEGALREJO	-	1	-	1	-	-	-	-	-	-	-	-
PAKIS	-	1	-	1	-	-	-	-	-	-	-	-
GRABAG	-	-	-	-	-	-	-	-	-	-	-	-
NGABLAK	-	-	-	-	-	-	-	-	-	-	-	-
JUMLAH	1	16	2	16	1	8	1	9	1	9	1	10

TABEL 17C: BANYAKNYA GEDUNG SEKOLAH NEGERI MENURUT TINGKAT PENDIDIKAN

KOTA+PEDESAAN

KABUPATEN MAGELANG

K E C A M A T A N	SMTA UMUM				MADRASAH ALIYAH				SMTA KEJURUAN			
	GEDUNG SEKOLAH		SEKOLAH		GEDUNG SEKOLAH		SEKOLAH		GEDUNG SEKOLAH		SEKOLAH	
	NEGERI	SWASTA	NEGERI	SWASTA	NEGERI	SWASTA	NEGERI	SWASTA	NEGERI	SWASTA	NEGERI	SWASTA
	(1)	(2)	(3)	(4)	(5)	(6)	(7)	(8)	(9)	(10)	(11)	(12)
SALAMAN	1	1	1	1	-	1	-	2	-	2	-	3
BOROBUDUR	-	3	-	3	-	-	-	-	-	1	-	1
NGLUWAR	-	2	-	2	-	1	-	1	-	-	-	-
SALAM	-	2	-	2	-	-	-	-	1	4	1	4
SRUMBUNG	-	-	-	-	-	-	-	-	-	1	-	1
DUKUN	-	2	-	2	-	-	-	-	-	-	-	-
MUNTILAN	1	7	1	7	1	1	1	1	1	4	-	5
MUNGKID	-	2	-	2	-	2	-	2	-	6	-	6
SAWANGAN	-	1	1	-	-	-	-	-	-	-	-	-
CANDI MULYO	-	1	-	1	-	-	-	-	-	1	-	1
MARTOYUDAN	2	1	2	1	-	-	-	2	-	1	-	1
TEMPURAN	-	6	-	6	-	2	-	2	-	-	-	-
KAJORAN	-	-	-	-	-	2	-	2	-	-	-	-
KALIANGKRIK	-	1	-	1	-	1	-	1	-	-	-	-
BANDONGAN	-	1	-	1	-	1	-	1	-	-	-	-
WINDUSARI	-	-	-	1	-	-	-	-	-	1	-	1
SECANG	-	2	-	2	-	1	-	1	-	1	1	1
TEGALREJO	-	1	-	1	1	-	1	-	1	-	-	-
PAKIS	-	1	-	1	-	-	-	-	-	-	-	-
GRABAG	1	1	1	1	-	-	-	-	-	-	-	-
NGABLAK	-	-	-	-	-	-	-	-	-	-	-	-
JUMLAH	5	35	6	35	2	12	2	13	3	22	2	24

TABEL 170: BANYAKNYA GEDUNG SEKOLAH NEGERI MENURUT TINGKAT PENDIDIKAN

KABUPATEN MAGELANG

KOTA

K E C A M A T A N	A K A D E M I				U N I V E R S I T A S				
	GEDUNG SEKOLAH		SEKOLAH		GEDUNG SEKOLAH		SEKOLAH		
	NEGERI	SWASTA	NEGERI	SWASTA	NEGERI	SWASTA	NEGERI	SWASTA	
	(1)	(2)	(3)	(4)	(5)	(6)	(7)	(8)	(9)
SALAMAN	-	-	-	-	-	-	-	-	-
BOROBUDUR	-	-	-	-	-	-	-	-	-
NGLUWAR	-	-	-	-	-	-	-	-	-
SALAM	-	-	-	-	-	-	-	-	-
SRUMBUNG	-	-	-	-	-	-	-	-	-
DUKUN	-	-	-	-	-	-	-	-	-
MUNTILAN	-	-	-	-	-	-	-	-	-
MUNGKID	-	-	-	-	-	-	-	-	-
SAWANGAN	-	-	-	-	-	-	-	-	-
CANDI MULYO	-	-	-	-	-	-	-	-	-
MARTOYUDAN	-	-	-	-	-	-	-	-	-
TEMPURAN	-	-	-	-	-	-	-	-	-
KAJORAN	-	-	-	-	-	-	-	-	-
KALIANGKRİK	-	-	-	-	-	-	-	-	-
BANDONGAN	-	-	-	-	-	-	-	-	-
WINDUSARI	-	-	-	-	-	-	-	-	-
SECANG	-	-	-	-	-	-	-	-	-
TEGALREJO	1	-	1	-	-	-	-	-	-
PAKIS	-	-	-	-	-	-	-	-	-
GRABAG	-	-	-	-	-	-	-	-	-
NGABLAK	-	-	-	-	-	-	-	-	-
JUMLAH	1	-	1	-	-	-	-	-	-

TABEL 17D: BANYAKNYA GEDUNG SEKOLAH NEGERI MENURUT TINGKAT PENDIDIKAN

KABUPATEN MAGELANG

KOTA+PEDESAAN

K E C A M A T A N	A K A D E M I				U N I V E R S I T A S				
	GEDUNG SEKOLAH		SEKOLAH		GEDUNG SEKOLAH		SEKOLAH		
	NEGERI	SWASTA	NEGERI	SWASTA	NEGERI	SWASTA	NEGERI	SWASTA	
	(1)	(2)	(3)	(4)	(5)	(6)	(7)	(8)	(9)
SALAMAN	-	-	-	-	-	-	-	-	-
BOROBUDUR	-	-	-	-	-	-	-	-	-
NGLUWAR	-	-	-	-	-	-	-	-	-
SALAM	-	-	-	-	-	-	-	-	-
SRUMBUNG	-	-	-	-	-	-	-	-	-
DUKUN	-	-	-	-	-	-	-	-	-
MUNTILAN	-	-	-	-	-	-	-	-	-
MUNGKID	-	-	-	-	-	-	-	-	-
SAWANGAN	-	-	-	-	-	-	-	-	-
CANDI MULYO	-	-	-	-	-	-	-	-	-
MARTOYUDAN	-	-	-	-	-	-	-	-	-
TEMPURAN	-	-	-	-	-	-	-	-	-
KAJORAN	-	-	-	-	-	-	-	-	-
KALIANGKRIK	-	-	-	-	-	-	-	-	-
BANDONGAN	-	-	-	-	-	-	-	-	-
WINDUSARI	-	-	-	-	-	-	-	-	-
SECANG	-	-	-	-	-	-	-	-	-
TEGALREJO	1	-	1	-	-	-	-	-	-
PAKIS	-	-	-	-	-	-	-	-	-
GRABAG	-	-	-	-	-	-	-	-	-
NGABLAK	-	-	-	-	-	-	-	-	-
JUMLAH	1	-	1	-	-	-	-	-	-

TABEL 18: BANYAKNYA DESA/KELURAHAN YANG MEMPUNYAI FASILITAS
PENDIDIKAN LAINNYA, KURSUS KETRAMPILAN, DAN PERPUSTAKAAN

KABUPATEN MAGELANG

KOTA

K E C A M A T A N	PENDIDIKAN LAINNYA			KURSUS KETRAMPILAN						PERPUS- TAKAAN TAMAN BACAAN UMUM	
	PONDOK PESANTREN	SEKOLAH LUAR BIASA	SEMINARI/ BIARA/ TEOLOGI	DEPDIKBUD	DEPARTE- MEN PERIN- DUSTRIAN	DEPARTE- MEN SOSIAL	DEPNAKER	INSTANSI LAIN	SWASTA		TIDAK ADA
(1)	(2)	(3)	(4)	(5)	(6)	(7)	(8)	(9)	(10)	(11)	(12)
SALAMAN	1	-	-	-	-	-	-	1	1	-	1
BOROBUDUR	-	-	-	1	-	-	-	-	-	-	-
NGLUWAR	-	-	-	-	-	-	-	-	-	-	-
SALAM	1	-	-	-	-	1	-	-	-	-	1
SRUMBUNG	-	-	-	-	-	-	-	-	-	-	-
DUKUN	-	-	-	-	-	-	-	-	-	1	1
MUNTILAN	2	1	1	-	1	-	-	1	3	1	4
MUNGKID	-	-	-	-	-	-	-	-	-	1	1
SAWANGAN	-	-	-	-	-	-	-	-	-	-	-
CANDI MULYO	-	-	-	-	-	-	-	-	-	-	-
MARTOYUDAN	2	-	1	-	-	-	3	1	2	4	5
TEMPURAN	-	-	-	-	-	-	-	-	-	-	-
KAJORAN	-	-	-	-	-	-	-	-	-	-	-
KALIANGKRIK	-	-	-	-	-	-	-	-	-	-	-
BANDONGAN	2	-	-	1	-	-	-	-	-	1	-
WINDUSARI	-	-	-	-	-	-	-	-	-	-	-
SECANG	2	-	-	-	-	-	-	-	1	1	2
TEGALREJO	2	-	-	-	2	-	-	-	-	1	2
PAKIS	-	-	-	-	-	-	-	-	-	-	-
GRABAG	1	-	-	-	-	-	-	-	1	-	-
NGABLAK	-	-	-	-	-	-	-	-	-	-	-
JUMLAH	13	1	2	2	3	1	3	3	8	10	17

TABEL 18: BANYAKNYA DESA/KELURAHAN YANG MEMPUNYAI FASILITAS
PENDIDIKAN LAINNYA, KURSUS KETRAMPILAN, DAN PERPUSTAKAAN

KABUPATEN MAGELANG

PEDESAAN

K E C A M A T A N	PENDIDIKAN LAINNYA			KURSUS KETRAMPILAN						PERPUS- TAKAAN TAMAN BACAAN UMUM	
	PONDOK PESANTREN	SEKOLAH LUAR BIASA	SEMINARI/ BIARA/ TEOLOGI	DEPDIKBUD	DEPARTE- MEN PERIN- DUSTRIAN	DEPARTE- MEN SOSIAL	DEPNAKER	INSTANSI LAIN	SWASTA		TIDAK AOA
(1)	(2)	(3)	(4)	(5)	(6)	(7)	(8)	(9)	(10)	(11)	(12)
SALAMAN	7	-	-	-	-	-	-	19	-	-	2
BOROBUDUR	1	-	-	1	5	-	1	2	-	10	8
NGLUWAR	3	-	-	1	1	1	3	-	-	3	4
SALAM	1	-	-	-	-	1	-	2	1	7	4
SRUMBUNG	2	-	-	-	1	-	-	3	-	13	10
DUKUN	1	-	-	-	-	1	1	2	2	8	6
MUNTILAN	3	-	-	-	-	1	-	-	2	6	7
MUNGKID	3	-	1	-	6	-	1	2	1	5	10
SAWANGAN	-	-	-	1	2	2	-	2	1	8	10
CANDI MULYO	3	-	-	1	1	-	-	1	1	15	7
MARTOYUDAN	3	-	1	-	-	1	1	-	-	3	2
TEMPURAN	6	-	-	1	2	1	3	1	-	8	14
KAJORAN	5	-	-	-	-	1	-	1	-	26	3
KALIANGKRIK	7	-	-	6	1	3	-	2	2	5	9
BANDONGAN	6	-	-	1	-	-	1	-	2	8	10
WINDUSARI	1	-	-	-	2	-	-	1	-	16	5
SECANG	8	1	-	1	1	-	-	2	-	14	10
TEGALREJO	7	-	-	-	1	2	1	1	1	12	6
PAKIS	-	-	-	-	1	-	3	2	-	14	11
GRABAG	9	-	-	-	1	1	-	6	5	14	9
NGABLAK	1	-	-	-	-	-	1	6	2	8	12
JUMLAH	77	1	2	13	25	15	16	55	20	203	159

TABEL 18: BANYAKNYA DESA/KELURAHAN YANG MEMPUNYAI FASILITAS
PENDIDIKAN LAINNYA, KURSUS KETRAMPILAN, DAN PERPUSTAKAAN

KABUPATEN MAGELANG

KOTA+PEDESAAN

K E C A M A T A N	PENDIDIKAN LAINNYA			KURSUS KETRAMPILAN						PERPUS-	
	PONDOK PESANTREN	SEKOLAH LUAR BIASA	SEMINARI/ BIARA/ TEOLOGI	DEPDIKBUD	DEPARTE- MEN PERIN- DUSTRIAN	DEPARTE- MEN SOSIAL	DEPNAKER	INSTANSI LAIN	SWASTA	TIDAK ADA	TAMAN BACAAN UMUM
(1)	(2)	(3)	(4)	(5)	(6)	(7)	(8)	(9)	(10)	(11)	(12)
SALAMAN	8	-	-	-	-	-	-	20	1	-	3
BOROBUDUR	1	-	-	2	5	-	1	2	-	10	8
NGLUWAR	3	-	-	1	1	1	3	-	-	3	4
SALAM	2	-	-	-	-	2	-	2	1	7	5
SRUMBUNG	2	-	-	-	1	-	-	3	-	13	10
DUKUN	1	-	-	-	-	1	1	2	2	9	7
MUNTILAN	5	1	1	-	1	1	-	1	5	7	11
MUNGKID	3	-	1	-	6	-	1	2	1	6	11
SAWANGAN	-	-	-	1	2	2	-	2	1	8	10
CANDI MULYO	3	-	-	1	1	-	-	1	1	15	7
MARTOYUDAN	5	-	2	-	-	1	4	1	2	7	7
TEMPURAN	6	-	-	1	2	1	3	1	-	8	14
KAJORAN	5	-	-	-	-	1	-	1	-	26	3
KALIANGKRIK	7	-	-	6	1	3	-	2	2	5	9
BANDONGAN	8	-	-	2	-	-	1	-	2	9	10
WINDUSARI	1	-	-	-	2	-	-	1	-	16	5
SECANG	10	1	-	1	1	-	-	2	1	15	12
TEGALREJO	9	-	-	-	3	2	1	1	1	13	8
PAKIS	-	-	-	-	1	-	3	2	-	14	11
GRABAG	10	-	-	-	1	1	-	6	6	14	9
NGABLAK	1	-	-	-	-	-	1	6	2	8	12
JUMLAH	90	2	4	15	28	16	19	58	28	213	176

TABEL 19: BANYAKNYA FASILITAS PERIBADATAN MENURUT JENISNYA

KABUPATEN MAGELANG

KOTA

K E C A H A T A N	MESJID	SURAU/LANGGAR	GEREJA	PURA	VIHARA
(1)	(2)	(3)	(4)	(5)	(6)
SALAMAN	6	14	1	-	-
BOROGUDUR	12	25	1	-	-
NGLUWAR	-	-	-	-	-
SALAM	6	17	-	-	-
SRUMBUNG	-	-	-	-	-
DUKUN	9	22	-	-	-
MUNTILAN	38	95	6	-	1
MUNGKID	6	15	1	-	-
SAWANGAN	-	-	-	-	-
CANDI MULYO	-	-	-	-	-
MARTOYUDAN	62	100	7	1	-
TEMPURAN	-	-	-	-	-
KAJORAN	-	-	-	-	-
KALIANGKRIK	-	-	-	-	-
BANDONGAN	12	57	-	-	-
WINDUSARI	-	-	-	-	-
SECANG	13	34	2	-	-
TEGALREJO	10	26	-	-	-
PAKIS	-	-	-	-	-
GRABAG	7	41	1	-	-
NGABLAK	-	-	-	-	-
JUMLAH	181	446	19	1	1

TABEL 19: BANYAKNYA FASILITAS PERIBADATAN MENURUT JENISNYA

KABUPATEN MAGELANG

PEDESAAN

K E C A M A T A N	MESJID	SURAU/LANGGAR	GEREJA	PURA	VIHARA
(1)	(2)	(3)	(4)	(5)	(6)
SALAMAN	115	235	-	-	1
BOROBUDUR	89	165	2	-	-
NGLUWAR	44	143	1	-	-
SALAM	40	131	3	-	-
SRUMBUNG	76	130	3	-	-
DUKUN	34	135	5	-	1
MUNTILAN	47	127	3	-	-
MUNGKID	95	220	3	-	1
SAWANGAN	73	135	7	-	-
CANDI MULYO	72	126	4	-	-
MARTOYUDAN	49	51	1	-	-
TEMPURAN	79	183	1	-	-
KAJORAN	94	228	-	-	-
KALJANGKRIK	105	117	-	-	-
BANDONGAN	73	171	-	-	-
WINDUSARI	105	133	-	-	-
SECANG	116	194	-	-	-
TEGALREJO	73	122	1	-	-
PAKIS	57	113	8	-	-
GRABAG	122	250	2	-	1
NGABLAK	63	94	4	-	-
JUMLAH	1 621	3 203	48	-	4

TABEL 19: BANYAKNYA FASILITAS PERIBADATAN MENURUT JENISNYA

KABUPATEN MAGELANG

KOTA+PEDESAAN

K E C A M A T A N	MESJID	SURAU/LANGGAR	GEREJA	PURA	VIHARA
(1)	(2)	(3)	(4)	(5)	(6)
SALAMAN	121	249	1	-	1
BOROBUDUR	101	190	3	-	-
NGLUWAR	44	143	1	-	-
SALAM	46	148	3	-	-
SRUMBUNG	76	130	3	-	-
DUKUN	43	157	5	-	1
MUNTILAN	85	222	9	-	1
MUNGKID	101	235	4	-	1
SAWANGAN	73	135	7	-	-
CANDI MULYO	72	126	4	-	-
MARTOYUDAN	111	151	8	1	-
TEMPURAN	79	183	1	-	-
KAJORAN	94	228	-	-	-
KALIANGKRİK	105	117	-	-	-
BANDONGAN	85	228	-	-	-
WINDUSARI	105	133	-	-	-
SECANG	129	228	2	-	-
TEGALREJO	83	148	1	-	-
PAKIS	57	113	8	-	-
GRABAG	129	291	3	-	1
NGABLAK	63	94	4	-	-
JUMLAH	1 802	3 649	67	1	5

TABEL 20A: BANYAKNYA DESA/KELURAHAN YANG MEMILIKI LAPANGAN/FASILITAS.
OLAH RAGA

KABUPATEN MAGELANG

KOTA

LAPANGAN/FASILITAS									
K E C A M A T A N	SEPAK BOLA	BOLA VOLI	BULU TANGKIS	TENIS MEJA	BOLA BASKET	TENIS LAPANGAN	RENANG	PENCAK SILAT	LAINNYA
(1)	(2)	(3)	(4)	(5)	(6)	(7)	(8)	(9)	(10)
SALAMAN	-	1	1	1	1	-	-	1	-
BOROBUDUR	1	1	1	1	-	-	-	-	-
NGLUWAR	-	-	-	-	-	-	-	-	-
SALAM	-	1	1	1	-	-	-	1	1
SRUMBUNG	-	-	-	-	-	-	-	-	-
DUKUN	-	1	1	1	-	-	-	1	-
MUNTILAN	3	5	5	5	4	2	1	5	1
MUNGKID	1	1	1	1	-	1	1	1	-
SAWANGAN	-	-	-	-	-	-	-	-	-
CANDI MULYO	-	-	-	-	-	-	-	-	-
MARTOYUDAN	6	8	8	8	2	3	-	2	3
TEMPURAN	-	-	-	-	-	-	-	-	-
KAJORAN	-	-	-	-	-	-	-	-	-
KALIANGKRIK	-	-	-	-	-	-	-	-	-
BANDONGAN	1	2	2	2	-	-	-	-	-
WINDUSARI	-	-	-	-	-	-	-	-	-
SECANG	2	2	2	2	-	-	1	1	-
TEGALREJO	2	3	2	3	-	2	-	2	1
PAKIS	-	-	-	-	-	-	-	-	-
GRABAG	1	1	1	1	-	1	-	1	1
NGABLAK	-	-	-	-	-	-	-	-	-
JUMLAH	17	26	25	26	7	9	3	15	7

TABEL 20A: BANYAKNYA DESA/KELURAHAN YANG MEMILIKI LAPANGAN/FASILITAS
OLAH RAGA

KABUPATEN MAGELANG

PEDESAAN

K E C A M A T A N	LAPANGAN/FASILITAS								
	SÉPAK BOLA	BOLA VOLI	BULU TANGKIS	TENIS MEJA	BOLA BASKET	TENIS LAPANGAN	RENANG	PENCAK SILAT	LAINNYA
	(1)	(2)	(3)	(4)	(5)	(6)	(7)	(8)	(9)
SALAMAN	8	19	19	19	-	-	-	9	-
BOROBUDUR	2	18	15	15	-	-	-	2	1
NGLUWAR	1	8	5	8	-	-	-	1	1
SALAM	3	11	11	11	1	-	-	1	-
SRUMBUNG	3	15	15	16	1	1	-	3	-
DUKUN	3	14	13	14	2	-	-	3	3
MUNTIAN	4	9	8	8	-	-	-	4	-
MUNGKID	7	14	15	15	-	1	1	7	2
SAWANGAN	4	13	6	9	-	-	-	-	3
CANDI MULYO	6	15	10	12	1	-	-	4	1
MARTOYUDAN	4	5	5	4	1	1	-	1	-
TEMPURAN	6	14	7	12	-	-	-	4	1
KAJORAN	3	27	6	10	-	-	-	7	1
KALIANGKRIK	3	18	12	18	-	-	-	5	3
BANDONGAN	5	12	6	9	-	-	-	2	1
WINDUSARI	5	17	5	8	-	-	-	1	-
SECANG	11	17	15	15	1	1	-	3	3
TEGALREJO	8	17	8	11	-	-	2	2	1
PAKIS	2	20	7	14	-	-	-	1	-
GRABAG	16	25	12	21	-	-	-	6	5
NGABLAK	5	14	7	12	-	-	-	1	-
JUMLAH	109	322	207	261	7	4	3	67	26

TABEL 20A: BANYAKNYA DESA/KELURAHAN YANG MEMILIKI LAPANGAN/FASILITAS
OLAH RAGA

KABUPATEN MAGELANG

KOTA+PEDESAAN

K E C A M A T A N	LAPANGAN/FASILITAS								
	SEPAK BOLA	BOLA VOLI	BULU TANGKIS	TENIS MEJA	BOLA BASKET	TENIS LAPANGAN	RENANG	PENCAK SILAT	LAINNYA
(1)	(2)	(3)	(4)	(5)	(6)	(7)	(8)	(9)	(10)
SALAMAN	8	20	20	20	1	-	-	10	-
BOROBUDUR	3	19	16	16	-	-	-	2	1
NGLUWAR	1	8	5	8	-	-	-	1	1
SALAM	3	12	12	12	1	-	-	2	1
SRUMBUNG	3	15	15	16	1	1	-	3	-
DUKUN	3	15	14	15	2	-	-	4	3
MUNTILAN	7	14	13	13	4	2	1	9	1
MUNGKID	8	15	16	16	-	2	2	8	2
SAWANGAN	4	13	6	9	-	-	-	-	3
CANDI MULYO	6	15	10	12	1	-	-	4	1
MARTOYUDAN	10	13	13	12	3	4	-	3	3
TEMPURAN	6	14	7	12	-	-	-	4	1
KAJORAN	3	27	6	10	-	-	-	7	1
KALIANGKRIK	3	18	12	18	-	-	-	5	3
BANDONGAN	6	14	8	11	-	-	-	2	1
WINDUSARI	5	17	5	8	-	-	-	1	-
SECANG	13	19	17	17	1	1	1	4	3
TEGALREJO	10	20	10	14	-	2	2	4	2
PAKIS	2	20	7	14	-	-	-	1	-
GRABAG	17	26	13	22	-	1	-	7	6
NGABLAK	5	14	7	12	-	-	-	1	-
JUMLAH	126	348	232	287	14	13	6	82	33

TABEL 208: BANYAKNYA DESA/KELURAHAN YANG MEMILIKI KELOMPOK KEGIATAN
OLAH RAGA.

KABUPATEN MAGELANG

KOTA

KELOMPOK KEGIATAN OLAH RAGA

K E C A M A T A N	SEPAK BOLA	BOLA VOLI	BULU TANGKIS	TENIS MEJA	BOLA BASKET	TENIS LAPANGAN	RENANG	PENCAK SILAT	LAINNYA
(1)	(2)	(3)	(4)	(5)	(6)	(7)	(8)	(9)	(10)
SALAMAN	1	1	1	1	1	-	-	1	-
BOROBUDUR	1	1	1	1	-	-	-	-	-
NGLUWAR	-	-	-	-	-	-	-	-	-
SALAM	-	1	1	1	-	-	-	1	1
SRUMBUNG	-	-	-	-	-	-	-	-	-
DUKUN	1	1	1	1	-	-	-	1	-
MUNTILAN	5	5	5	5	4	3	1	4	-
MUNGKID	1	1	1	1	-	1	1	1	-
SAWANGAN	-	-	-	-	-	-	-	-	-
CANDI MULYO	-	-	-	-	-	-	-	-	-
MARTOYUDAN	7	8	8	8	2	2	-	4	4
TEMPURAN	-	-	-	-	-	-	-	-	-
KAJORAN	-	-	-	-	-	-	-	-	-
KALIANGKRIK	-	-	-	-	-	-	-	-	-
BANDONGAN	2	2	1	1	-	-	-	1	-
WINDUSARI	-	-	-	-	-	-	-	-	-
SECANG	2	2	2	2	-	2	1	1	1
TEGALREJO	2	3	2	2	-	1	1	2	1
PAKIS	-	-	-	-	-	-	-	-	-
GRABAG	1	1	1	1	-	1	-	1	1
NGABLAK	-	-	-	-	-	-	-	-	-
JUMLAH	23	26	24	24	7	10	4	17	8

TABEL 208: BANYAKNYA DESA/KELURAHAN YANG MEMILIKI KELOMPOK KEGIATAN
OLAH RAGA

KABUPATEN MAGELANG

PEDESAAN

KELOMPOK KEGIATAN OLAH RAGA

K E C A M A T A N	SEPAK BOLA	BOLA VOLI	BULU TANGKIS	TENIS MEJA	BOLA BASKET	TENIS LAPANGAN	RENANG	PENCAK SILAT	LAINNYA
(1)	(2)	(3)	(4)	(5)	(6)	(7)	(8)	(9)	(10)
SALAMAN	9	19	19	18	-	-	-	7	-
BOROBUDUR	2	16	12	14	-	-	-	3	1
NGLUWAR	2	8	6	8	-	-	-	1	1
SALAM	4	11	10	9	1	-	-	1	-
SRUMBUNG	3	16	15	15	1	1	-	1	-
DUKUN	7	13	10	10	1	1	-	1	3
MUNTILAN	1	9	8	8	-	-	-	4	-
MUNGKID	10	15	15	15	-	1	-	6	2
SAWANGAN	6	15	5	11	-	-	-	-	3
CANDI MULYO	10	18	11	11	1	-	1	3	1
MARTOYUDAN	4	5	4	4	1	1	1	-	-
TEMPURAN	5	13	7	10	-	1	-	4	2
KAJORAN	6	26	7	10	-	-	-	8	1
KALIANGKRIK	7	18	13	18	-	-	-	5	3
BANDONGAN	8	11	6	8	-	-	-	4	2
WINDUSARI	7	16	4	6	-	-	-	-	-
SECANG	14	18	14	15	1	1	1	5	3
TEGALREJO	9	17	6	7	-	1	-	2	1
PAKIS	5	20	8	14	-	-	-	1	-
GRABAG	19	26	9	19	-	-	-	7	5
NGABLAK	6	13	6	10	-	-	-	1	2
JUMLAH	144	323	195	240	6	7	3	64	30

TABEL 208: BANYAKNYA DESA/KELURAHAN YANG MEMILIKI KELOMPOK KEGIATAN
OLAH RAGA

KABUPATEN MAGELANG

KOTA+PEDESAAN

KELOMPOK KEGIATAN OLAH RAGA

K E C A M A T A N	SEPAK BOLA	BOLA VOLI	BULU TANGKIS	TENIS MEJA	BOLA BASKET	TENIS LAPANGAN	RENANG	PENCAK SILAT	LAINNYA
(1)	(2)	(3)	(4)	(5)	(6)	(7)	(8)	(9)	(10)
SALAMAN	10	20	20	19	1	-	-	8	-
BOROBUDUR	3	17	13	15	-	-	-	3	1
NGLUWAR	2	8	6	8	-	-	-	1	1
SALAM	4	12	11	10	1	-	-	2	1
SRUMBUNG	3	16	15	15	1	1	-	1	-
DUKUN	8	14	11	11	1	1	-	2	3
MUNTILAN	6	14	13	13	4	3	1	8	-
MUNGKID	11	16	16	16	-	2	1	7	2
SAWANGAN	6	15	5	11	-	-	-	-	3
CANDI MULYO	10	18	11	11	1	-	1	3	1
MARTOYUDAN	11	13	12	12	3	3	1	4	4
TEMPURAN	5	13	7	10	-	1	-	4	2
KAJORAN	6	26	7	10	-	-	-	8	1
KALIANGKRIK	7	18	13	18	-	-	-	5	3
BANDONGAN	10	13	7	9	-	-	-	5	2
WINDUSARI	7	16	4	6	-	-	-	-	-
SECANG	16	20	16	17	1	3	2	6	4
TEGALREJO	11	20	8	9	-	2	1	4	2
PAKIS	5	20	8	14	-	-	-	1	-
GRABAG	20	27	10	20	-	1	-	8	6
NGABLAK	6	13	6	10	-	-	-	1	2
JUMLAH	167	349	219	264	13	17	7	81	38

TABEL 21. BANYAKNYA DESA/KELURAHAN YANG MEMILIKI PERKUMPULAN/KESENIAN DAN TEMPAT REKREASI DAN ALAT PESTA

KABUPATEN MAGELANG

KOTA

KECAMATAN	PERKUMPULAN			TEMPAT PERTUNJUKAN								
	SANDI- WARA	WAYANG ORANG/ KETOPRAK	TARI- TARIAN	MUSIK, SENI, SUARA	SANDI- WARA	WAYANG ORANG/ KETOPRAK	TARI- TARIAN	MUSIK, SENI, SUARA	GEDUNG BIOSKOP	TAMAN HIBURAN TEMPAT REKRE- ASI	LAINNYA	PERSE- WAAN ALAT PESTA
(1)	(2)	(3)	(4)	(5)	(6)	(7)	(8)	(9)	(10)	(11)	(12)	(13)
SALAMAN	-	-	1	1	-	-	-	-	-	-	-	1
BOROBUDUR	-	1	1	1	-	-	-	-	-	-	-	-
NGLUWAR	-	-	-	-	-	-	-	-	-	-	-	-
SALAM	-	1	1	1	-	-	-	-	-	-	-	1
SRUMBUNG	-	-	-	-	-	-	-	-	-	-	-	-
DUKUN	-	1	1	1	-	-	-	-	-	-	-	1
MUNTILAN	3	3	4	5	1	1	1	1	2	1	3	4
MUNGKID	-	1	1	1	-	-	-	-	-	-	-	1
SAWANGAN	-	-	-	-	-	-	-	-	-	-	-	-
CANDI MULYO	-	-	-	-	-	-	-	-	-	-	-	-
MARTOYUDAN	1	6	7	6	-	1	2	3	-	-	-	5
TEMPURAN	-	-	-	-	-	-	-	-	-	-	-	-
KAJORAN	-	-	-	-	-	-	-	-	-	-	-	-
KALIANGKRIK	-	-	-	-	-	-	-	-	-	-	-	-
BANDONGAN	-	-	1	1	-	-	-	-	-	-	-	2
WINDUSARI	-	-	-	-	-	-	-	-	-	-	-	-
SECANG	-	1	1	2	-	-	-	-	-	1	-	2
TEGALREJO	-	-	1	1	-	-	1	-	-	-	-	1
PAKIS	-	-	-	-	-	-	-	-	-	-	-	-
GRABAG	-	-	1	1	-	-	1	1	-	-	-	1
NGABLAK	-	-	-	-	-	-	-	-	-	-	-	-
JUMLAH	4	14	20	21	1	2	5	5	2	2	3	19

TABEL 21 : BANYAKNYA DESA/KELURAHAN YANG MEMILIKI PERKUMPULAN/KESENIAN DAN TEMPAT REKREASI DAN ALAT PESTA

KABUPATEN MAGELANG

PEDESAAN

KECAMATAN	PERKUMPULAN				TEMPAT PERTUNJUKAN				GEDUNG Bioskop	TAMAN Hiburan Tempat Rekreasi	LAINNYA	PERSE- WAAN ALAT PESTA
	SANDI- WARA	WAYANG ORANG/ KETOPRAK	TARI- TARIAN	MUSIK, SENI, SUARA	SANDI- WARA	WAYANG ORANG/ KETOPRAK	TARI- TARIAN	MUSIK, SENI, SUARA				
(1)	(2)	(3)	(4)	(5)	(6)	(7)	(8)	(9)	(10)	(11)	(12)	(13)
SALAMAN	-	-	15	16	1	-	8	9	1	-	-	-
BOROBUDUR	2	7	7	6	-	2	2	1	-	1	3	1
NGLUWAR	1	6	7	6	-	-	-	-	-	-	1	5
SALAM	1	3	8	8	-	2	4	4	-	-	2	4
SRUMBUNG	2	11	9	9	-	-	-	-	-	-	-	4
DUKUN	-	10	7	11	-	2	1	1	-	-	-	5
MUNTILAN	-	2	2	3	-	-	2	-	-	-	3	4
MUNGKID	2	3	7	5	1	1	2	2	-	1	4	7
SAWANGAN	1	11	11	14	-	1	1	4	-	1	-	4
CANDI MULYO	-	9	8	6	1	1	3	2	-	-	-	4
MARTOYUDAN	1	2	2	3	-	1	1	1	-	-	-	2
TEMPURAN	-	5	7	5	-	1	2	1	-	-	3	4
KAJORAN	-	9	25	15	-	-	1	-	-	-	-	5
KALIANGKRIK	-	9	9	14	-	1	2	4	-	1	1	12
BANDONGAN	-	1	1	4	-	-	-	-	-	-	-	9
WINDUSARI	-	8	1	8	2	-	-	3	-	1	1	4
SECANG	2	5	13	11	-	-	5	5	-	-	-	14
TEGALREJO	-	3	9	4	-	-	4	1	-	1	1	2
PAKIS	-	15	16	6	-	2	2	2	-	-	-	3
GRABAG	1	10	12	11	-	-	1	1	-	4	3	17
NGABLAK	1	9	10	10	-	2	3	2	-	1	-	3
JUMLAH	14	138	186	175	5	16	44	43	1	11	22	113

TABEL 21 : BANYAKNYA DESA/KELURAHAN YANG MEMILIKI PERKUMPULAN/KESENIAN DAN TEMPAT REKREASI DAN ALAT PESTA

KABUPATEN MAGELANG

KOTA+PEDESAAN

KECAMATAN	PERKUMPULAN				TEMPAT PERTUNJUKAN				GEDUNG BIOSKOP	TAMAN HIBURAN TEMPAT REKRE- ASI	LAINNYA	PERSE- WAAN ALAT PESTA
	SANDI- WARA	WAYANG ORANG/ KETOPRAK	TARI- TARIAN	MUSIK, SENI, SUARA	SANDI- WARA	WAYANG ORANG/ KETOPRAK	TARI- TARIAN	MUSIK, SENI, SUARA				
(1)	(2)	(3)	(4)	(5)	(6)	(7)	(8)	(9)	(10)	(11)	(12)	(13)
SALAMAN	-	-	16	17	1	-	8	9	1	-	-	1
BOROBUDUR	2	8	8	7	-	2	2	1	-	1	3	1
NGLUWAR	1	6	7	6	-	-	-	-	-	-	1	5
SALAM	1	4	9	9	-	2	4	4	-	-	2	5
SRUMBUNG	2	11	9	9	-	-	-	-	-	-	-	4
DUKUN	-	11	8	12	-	2	1	1	-	-	-	6
MUNTILAN	3	5	6	8	1	1	3	1	2	1	6	8
MUNGKID	2	4	8	6	1	1	2	2	-	1	4	8
SAWANGAN	1	11	11	14	-	1	1	4	-	1	-	4
CANDI MULYO	-	9	8	6	1	1	3	2	-	-	-	4
MARTOYUDAN	2	8	9	9	-	2	3	4	-	-	-	7
TEMPURAN	-	5	7	5	-	1	2	1	-	-	3	4
KAJORAN	-	9	25	15	-	-	1	-	-	-	-	5
KALIANGKRIK	-	9	9	14	-	1	2	4	-	1	1	12
BANDONGAN	-	1	2	5	-	-	-	-	-	-	-	11
WINDUSARI	-	8	1	8	2	-	-	3	-	1	1	4
SECANG	2	6	14	13	-	-	5	5	-	1	-	16
TEGALREJO	-	3	10	5	-	-	5	1	-	1	1	3
PAKIS	-	15	16	6	-	2	2	2	-	-	-	3
GRABAG	1	10	13	12	-	-	2	2	-	4	3	18
NGABLAK	1	9	10	10	-	2	3	2	-	1	-	3
JUMLAH	18	152	206	196	6	18	49	48	3	13	25	132

TABEL 22 : BANYAKNYA FASILITAS KESEHATAN, TENAGA MEDIS, DUKUN BAYI DAN AKSEPTOR KB

KABUPATEN MAGELANG

KOTA

K E C A M A T A N	RUMAH SAKIT	RUMAH SAKIT BERSALIN /BKIA	POLI-KLINIK	PUS-KESMAS	PUS-KESMAS BANTU	TEMPAT PRAKTEK DOKTER	POSYANDU	POS KELUARGA BERENCANA	DOKTER	MANTRI KESEHATAN	DUKUN BAYI	AK-SEPTOR KB
(1)	(2)	(3)	(4)	(5)	(6)	(7)	(8)	(9)	(10)	(11)	(12)	(13)
SALAMAN	-	-	-	-	-	2	5	6	1	11	3	407
BOROBUDUR	-	1	-	1	-	1	15	1	1	2	2	692
NGLUWAR	-	-	-	-	-	-	-	-	-	-	-	-
SALAM	-	2	-	1	-	1	8	9	1	3	3	397
SRUMBUNG	-	-	-	-	-	-	-	-	-	-	-	-
DUKUN	-	-	-	1	-	-	-	5	1	6	4	653
MUNTILAN	1	2	-	-	-	14	48	13	16	33	19	3 745
MUNGKID	-	-	1	1	-	1	11	1	2	13	2	508
SAWANGAN	-	-	-	-	-	-	-	-	-	-	-	-
CANDI MULYO	-	-	-	-	-	-	-	-	-	-	-	-
MARTOYUDAN	-	4	1	2	1	2	35	36	13	59	23	5 027
TEMPURAN	-	-	-	-	-	-	-	-	-	-	-	-
KAJORAN	-	-	-	-	-	-	-	-	-	-	-	-
KALIANGKRIK	-	-	-	-	-	-	-	-	-	-	-	-
BANDONGAN	-	-	1	1	-	2	7	3	3	4	21	1 607
WINDUSARI	-	-	-	-	-	-	-	-	-	-	-	-
SECANG	-	2	1	1	-	3	19	21	2	4	9	847
TEGALREJO	-	1	-	1	-	1	9	37	1	5	4	458
PAKIS	-	-	-	-	-	-	-	-	-	-	-	-
GRABAG	-	1	-	1	-	3	4	1	3	3	4	1 039
NGABLAH	-	-	-	-	-	-	-	-	-	-	-	-
JUMLAH	1	13	4	10	1	30	161	133	44	143	94	15 380

TABEL 22 : BANYAKNYA FASILITAS KESEHATAN, TENAGA MEDIS, DUKUN BAYI DAN AKSEPTOR KB

KABUPATEN MAGELANG

PEDESAAN

K E C A M A T A N	RUMAH SAKIT	RUMAH SAKIT BERSALIN /BKIA	POLI-KLINIK	PUS-KESMAS	PUS-KESMAS PEMS BANTU	TEMPAT PRAKTEK DOKTER	POSYANDU	POS KELUARGA BERENCANA	DOKTER	MANTRI KESEHATAN	DUKUN BAYI	AK-SEPTOR KB
(1)	(2)	(3)	(4)	(5)	(6)	(7)	(8)	(9)	(10)	(11)	(12)	(13)
SALAMAN	1	-	1	2	2	1	87	161	1	9	50	6 273
BOROBUDUR	-	-	-	-	2	-	89	61	-	4	40	4 789
NGLUWAR	-	-	1	1	2	1	35	24	1	12	17	3 110
SALAM	-	-	-	-	4	1	71	70	-	19	28	3 195
SRUMBUNG	-	-	1	1	2	-	94	16	1	11	36	3 448
DUKUN	-	-	-	-	2	-	53	52	-	13	28	3 796
MUNTILAN	-	1	-	1	1	-	48	15	1	7	41	2 597
MUNGKID	-	1	-	-	1	1	110	20	3	20	43	5 566
SAWANGAN	-	1	-	2	4	2	54	45	2	10	45	5 303
CANDI MULYO	-	-	1	1	3	1	31	48	1	12	37	4 742
MARTOYUDAN	-	-	-	-	-	1	13	5	1	9	12	1 517
TEMPURAN	-	-	-	1	2	1	40	26	2	15	38	4 356
KAJORAN	-	-	-	1	2	-	125	39	1	6	67	5 801
KALIANGKRIK	-	1	1	1	2	2	62	73	1	9	64	5 800
BANDONGAN	-	-	-	-	2	-	45	40	1	2	46	3 976
WINDUSARI	-	1	-	1	3	1	49	25	1	3	38	4 116
SECANG	-	1	1	-	3	3	102	33	1	50	55	5 231
TEGALREJO	-	-	-	-	2	-	86	57	-	11	35	3 182
PAKIS	-	-	2	1	2	1	50	70	2	8	33	4 592
GRABAG	-	-	-	1	3	2	81	50	2	11	76	7 356
NGABLAK	-	-	-	1	2	1	78	51	1	5	37	4 379
JUMLAH	1	6	8	15	46	19	1 403	981	23	246	866	93 125

TABEL 22 : BANYAKNYA FASILITAS KESEHATAN, TENAGA MEDIS, DUKUN BAYI DAN AKSEPTOR KB

KABUPATEN MAGELANG

KOTA+PEDESAAN

K E C A M A T A N	RUMAH SAKIT	RUMAH SAKIT BERSALIN /BKIA	POLI-KLINIK	PUS-KESMAS	PUS-KESMAS PEMS BANTU	TEMPAT PRAKTEK DOKTER	POSYANDU	POS KELUARGA BERENCANA	DOKTER	MANTRI KESEHATAN	DUKUN BAYI	AK-SEPTOR KB
(1)	(2)	(3)	(4)	(5)	(6)	(7)	(8)	(9)	(10)	(11)	(12)	(13)
SALAMAN	1	-	1	2	2	3	92	167	2	20	53	6 680
BOROBUDUR	-	1	-	1	2	1	104	62	1	6	42	5 481
NGLUWAR	-	-	1	1	2	1	35	24	1	12	17	3 110
SALAM	-	2	-	1	4	2	79	79	1	22	31	3 592
SRUMBUNG	-	-	1	1	2	-	94	16	1	11	36	3 448
DUKUN	-	-	-	1	2	-	53	57	1	19	32	4 449
MUNTILAN	1	3	-	1	1	14	96	28	17	40	60	6 342
MUNGKID	-	1	1	1	1	2	121	21	5	33	45	6 074
SAWANGAN	-	1	-	2	4	2	54	45	2	10	45	5 303
CANDI MULYO	-	-	1	1	3	1	31	48	1	12	37	4 742
MARTOYUDAN	-	4	1	2	1	3	48	41	14	68	35	6 544
TEMPURAN	-	-	-	1	2	1	40	26	2	15	38	4 356
KAJORAN	-	-	-	1	2	-	125	39	1	6	67	5 801
KALIANGKRIK	-	1	1	1	2	2	62	73	1	9	64	5 800
BANDONGAN	-	-	1	1	2	2	52	43	4	6	67	5 583
WINDUSARI	-	1	-	1	3	1	49	25	1	3	38	4 116
SECANG	-	3	2	1	3	6	121	54	3	54	64	6 078
TEGALREJO	-	1	-	1	2	1	95	94	1	16	39	3 640
PAKIS	-	-	2	1	2	1	50	70	2	8	33	4 592
GRABAG	-	1	-	2	3	5	85	51	5	14	80	8 395
NGABLAK	-	-	-	1	2	1	78	51	1	5	37	4 379
JUMLAH	2	19	12	25	47	49	1 564	1 114	67	389	960	108 505

TABEL 23A: BANYAKNYA DESA/KELURAHAN MENURUT SUMBER AIR UNTUK MINUM/MEMASAK
PADA UMUMNYA

KABUPATEN MAGELANG

KOTA

K E C A M A T A N	SUMBER AIR MINUM/MEMASAK							
	P A M	POMPA LISTRIK	POMPA	SUMUR/ PERIGI	MATA AIR	SUNGAI/ DANAU	AIR HUJAN	LAINNYA
(1)	(2)	(3)	(4)	(5)	(6)	(7)	(8)	(9)
SALAMAN	-	-	-	1	-	-	-	-
BOROBUDUR	-	-	-	1	-	-	-	-
NGLUWAR	-	-	-	-	-	-	-	-
SALAM	-	-	-	1	-	-	-	-
SRUMBUNG	-	-	-	-	-	-	-	-
DUKUN	-	-	-	1	-	-	-	-
MUNTILAN	2	-	-	3	-	-	-	-
MUNGKID	1	-	-	-	-	-	-	-
SAWANGAN	-	-	-	-	-	-	-	-
CANDI MULYO	-	-	-	-	-	-	-	-
MARTOYUDAN	2	-	-	5	1	-	-	-
TEMPURAN	-	-	-	-	-	-	-	-
KAJORAN	-	-	-	-	-	-	-	-
KALIANGKRIK	-	-	-	-	-	-	-	-
BANDONGAN	-	-	-	1	1	-	-	-
WINDUSARI	-	-	-	-	-	-	-	-
SECANG	-	-	-	2	-	-	-	-
TEGALREJO	-	-	-	3	-	-	-	-
PAKIS	-	-	-	-	-	-	-	-
GRABAG	-	-	-	-	1	-	-	-
NGABLAK	-	-	-	-	-	-	-	-
JUMLAH	5	-	-	18	3	-	-	-

TABEL 23A: BANYAKNYA DESA/KELURAHAN MENURUT SUMBER AIR UNTUK MINUM/MEMASAK
PADA UHUMNYA

KABUPATEN MAGELANG

PEDESAAN

K E C A M A T A N	SUMBER AIR MINUM/MEMASAK							
	P A M	POMPA LISTRIK	POMPA	SUMUR/ PERIGI	MATA AIR	SUNGAI/ DANAU	AIR HUJAN	LAINNYA
	(1)	(2)	(3)	(4)	(5)	(6)	(7)	(8)
SALAMAN	-	-	-	5	13	1	-	-
BOROBUDUR	-	-	-	12	7	-	-	-
NGLUWAR	-	-	-	7	1	-	-	-
SALAM	-	-	-	11	-	-	-	-
SRUMBUNG	-	-	-	15	1	-	-	1
DUKUN	-	-	-	6	8	-	-	-
MUNTILAN	-	-	-	9	-	-	-	-
MUNGKID	-	-	-	13	2	-	-	-
SAWANGAN	-	-	-	2	12	1	-	-
CANDI MULYO	3	-	-	3	13	-	-	-
MARTOYUDAN	-	-	-	5	-	-	-	-
TEMPURAN	-	-	-	9	5	1	-	-
KAJORAN	-	-	-	2	26	-	-	-
KALIANGKRIK	3	-	-	1	15	-	-	-
BANDONGAN	-	-	-	2	10	-	-	-
WINDUSARI	-	-	-	-	19	-	-	-
SECANG	2	1	1	7	7	-	-	-
TEGALREJO	-	-	-	9	9	-	-	-
PAKIS	-	-	-	1	19	-	-	-
GRABAG	2	-	-	10	15	-	-	-
NGABLAK	-	-	-	2	14	-	-	-
JUMLAH	10	1	1	131	196	3	-	1

TABEL 23A: BANYAKNYA DESA/KELURAHAN MENURUT SUMBER AIR UNTUK MINUM/MEMASAK
PADA UMUMNYA

KABUPATEN MAGELANG

KOTA+PEDESAAN

SUMBER AIR MINUM/MEMASAK									
K E C A M A T A N	P A M	POMPA LISTRIK	POMPA	SUMUR/ PERIGI	MATA AIR	SUNGAI/ DANAU	AIR HUJAN	LAINNYA	
(1)	(2)	(3)	(4)	(5)	(6)	(7)	(8)	(9)	
SALAMAN	-	-	-	6	13	1	-	-	
BOROBUDUR	-	-	-	13	7	-	-	-	
NGLUWAR	-	-	-	7	1	-	-	-	
SALAM	-	-	-	12	-	-	-	-	
SRUMBUNG	-	-	-	15	1	-	-	1	
DUKUN	-	-	-	7	8	-	-	-	
MUNTILAN	2	-	-	12	-	-	-	-	
MUNGKID	1	-	-	13	2	-	-	-	
SAWANGAN	-	-	-	2	12	1	-	-	
CANDI MULYO	3	-	-	3	13	-	-	-	
MARJOYUDAN	2	-	-	10	1	-	-	-	
TEMPURAN	-	-	-	9	5	1	-	-	
KAJORAN	-	-	-	2	26	-	-	-	
KALIANGKRIK	3	-	-	1	15	-	-	-	
BANDONGAN	-	-	-	3	11	-	-	-	
WINDUSARI	-	-	-	-	19	-	-	-	
SECANG	2	1	1	9	7	-	-	-	
TEGALREJO	-	-	-	12	9	-	-	-	
PAKIS	-	-	-	1	19	-	-	-	
GRABAG	2	-	-	10	16	-	-	-	
NGABLAK	-	-	-	2	14	-	-	-	
JUMLAH	15	1	1	149	199	3	-	1	

TABEL 23B: BANYAKNYA DESA/KELURAHAN MENURUT SUMBER AIR UNTUK MANDI/MENCUCI
PADA UMUMNYA

KABUPATEN MAGELANG

KOTA

K E C A M A T A N	SUMBER AIR MANDI/MENCUCI							
	P A M	POMPA LISTRIK	POMPA	SUMUR/ PERIGI	MATA AIR	SUNGAI/ DANAU	AIR HUJAN	LAINNYA
	(1)	(2)	(3)	(4)	(5)	(6)	(7)	(8)
SALAMAN	-	-	-	1	-	-	-	-
BOROBUDUR	-	-	-	1	-	-	-	-
NGLUWAR	-	-	-	-	-	-	-	-
SALAM	-	-	-	-	1	-	-	-
SRUMBUNG	-	-	-	-	-	-	-	-
DUKUN	-	-	-	1	-	-	-	-
MUNTILAN	1	-	-	3	-	1	-	-
MUNGKID	1	-	-	-	-	-	-	-
SAWANGAN	-	-	-	-	-	-	-	-
CANDI MULYO	-	-	-	-	-	-	-	-
MARTOYUDAN	2	-	-	5	1	-	-	-
TEMPURAN	-	-	-	-	-	-	-	-
KAJORAN	-	-	-	-	-	-	-	-
KALIANGKRIK	-	-	-	-	-	-	-	-
BANDONGAN	-	-	-	1	1	-	-	-
WINDUSARI	-	-	-	-	-	-	-	-
SECANG	-	-	-	1	-	1	-	-
TEGALREJO	-	-	-	-	2	1	-	-
PAKIS	-	-	-	-	-	-	-	-
GRABAG	-	-	-	-	1	-	-	-
NGABLAK	-	-	-	-	-	-	-	-
JUMLAH	6	-	-	13	6	3	-	-

TABEL 23B: BANYAKNYA DESA/KELURAHAN MENURUT SUMBER AIR UNTUK MANDI/MENCUCI
PADA UМУHNYA

KABUPATEN MAGELANG

PEDESAAN

KECAMATAN	SUMBER AIR MANDI/MENCUCI							
	PAM	POMPA LISTRIK	POMPA	SUMUR/ PERIGI	MATA AIR	SUNGAI/ DANAU	AIR HUJAN	LAINNYA
	(1)	(2)	(3)	(4)	(5)	(6)	(7)	(8)
SALAMAN	-	-	-	2	10	7	-	-
BOROBUDUR	-	-	-	12	5	2	-	-
NGLUWAR	-	-	-	2	5	-	-	1
SALAM	-	-	-	7	3	-	-	1
SRUMBUNG	-	-	-	5	9	1	-	2
DUKUN	-	-	-	3	9	1	-	1
MUNTILAN	-	-	-	3	2	2	-	2
MUNGKID	-	-	-	8	4	1	-	2
SAWANGAN	-	-	-	1	12	2	-	-
CANDI MULYO	1	-	-	1	13	4	-	-
MARTOYUDAN	-	-	-	4	-	1	-	-
TEMPURAN	-	-	-	3	10	2	-	-
KAJORAN	-	-	-	1	14	13	-	-
KALIANGKRIK	2	-	1	-	13	2	-	1
BANDONGAN	-	-	-	1	7	3	-	1
WINDUSARI	-	-	-	-	18	1	-	-
SECANG	-	1	-	1	8	6	-	2
TEGALREJO	-	-	-	1	12	5	-	-
PAKIS	-	-	-	1	19	-	-	-
GRABAG	1	-	-	4	15	7	-	-
NGABLAK	-	-	-	1	15	-	-	-
JUMLAH	4	1	1	61	203	60	-	13

TABEL 23B: BANYAKNYA DESA/KELURAHAN MENURUT SUMBER AIR UNTUK MANDI/MENCUCI
PADA UMUMNYA

KABUPATEN MAGELANG

KOTA+PEDESAAN

K E C A M A T A N	SUMBER AIR MANDI/MENCUCI							
	P A M	POMPA LISTRIK	POMPA	SUMUR/ PERIGI	MATA AIR	SUNGAI/ DANAU	AIR HUJAN	LAINNYA
(1)	(2)	(3)	(4)	(5)	(6)	(7)	(8)	(9)
SALAMAN	-	-	-	3	10	7	-	-
BOROBUDUR	-	-	-	13	5	2	-	-
NGLUWAR	-	-	-	2	5	-	-	1
SALAM	-	-	-	7	4	-	-	1
SRUMBUNG	-	-	-	5	9	1	-	2
DUKUN	-	-	-	4	9	1	-	1
MUNTILAN	1	-	-	6	2	3	-	2
MUNGKID	1	-	-	8	4	1	-	2
SAWANGAN	-	-	-	1	12	2	-	-
CANDI MULYO	1	-	-	1	13	4	-	-
MARTOYUDAN	2	-	-	9	1	1	-	-
TEMPURAN	-	-	-	3	10	2	-	-
KAJORAN	-	-	-	1	14	13	-	-
KALIANGKRIK	2	-	1	-	13	2	-	1
BANDONGAN	-	-	-	2	8	3	-	1
WINDUSARI	-	-	-	-	18	1	-	-
SECANG	-	1	-	2	8	7	-	2
TEGALREJO	-	-	-	1	14	6	-	-
PAKIS	-	-	-	1	19	-	-	-
GRABAG	1	-	-	4	16	7	-	-
NGABLAK	-	-	-	1	15	-	-	-
JUMLAH	8	1	1	74	209	63	-	13

TABEL 24A: BANYAKNYA DESA/KELURAHAN MENURUT PRASARANA LALU-LINTAS

KABUPATEN MAGELANG

KOTA

PRASARANA LALU-LINTAS UMUM

DARAT DENGAN JALAN UTAMA

DAPAT DILALUI KENDARAAN BERMOTOR RODA EMPAT ATAU LEBIH

(1)	K E C A M A T A N	A I R	DAPAT DILALUI KENDARAAN BERMOTOR RODA EMPAT ATAU LEBIH				
			A S P A L		T A N A H		
			DAPAT	TIDAK	DAPAT	TIDAK	
(1)	(2)	(3)	(4)	(5)	(6)	(7)	
	SALAMAN	-	1	-	-	-	-
	BOROBUDUR	-	1	-	-	-	-
	NGLUWAR	-	-	-	-	-	-
	SALAM	-	1	-	-	-	-
	SRUMBUNG	-	-	-	-	-	-
	DUKUN	-	-	1	-	-	-
	MUNTILAN	-	4	-	-	1	-
	MUNGKID	-	1	-	-	-	-
	SAWANGAN	-	-	-	-	-	-
	CANDI MULYO	-	-	-	-	-	-
	MARTOYUDAN	-	5	-	-	3	-
	TEMPURAN	-	-	-	-	-	-
	KAJORAN	-	-	-	-	-	-
	KALIANGKRIK	-	-	-	-	-	-
	BANDONGAN	-	2	-	-	-	-
	WINDUSARI	-	-	-	-	-	-
	SECANG	-	1	1	-	-	-
	TEGALREJO	-	-	2	-	1	-
	PAKIS	-	-	-	-	-	-
	GRABAG	-	1	-	-	-	-
	NGABLAK	-	-	-	-	-	-
	JUMLAH	-	17	4	-	5	-

TABEL 24A: BANYAKNYA DESA/KELURAHAN MENURUT PRASARANA LALU-LINTAS

KABUPATEN MAGELANG

PEDESAAN

PRASARANA LALU-LINTAS UMUM						
DARAT DENGAN JALAN UTAMA						
KECAMATAN	AIR	DAPAT DILALUI KENDARAAN BERMOTOR RODA EMPAT ATAU LEBIH				
		ASPAL	DIPERKERAS		TANAH	
			DAPAT	TIDAK	DAPAT	TIDAK
(1)	(2)	(3)	(4)	(5)	(6)	(7)
SALAMAN	-	7	7	4	-	1
BOROBUDUR	-	8	3	-	6	2
NGLUWAR	-	2	3	-	3	-
SALAM	-	1	4	-	6	-
SRUMBUNG	-	5	5	-	7	-
DUKUN	-	5	5	-	4	-
MUNTILAN	-	6	2	-	1	-
MUNGKID	-	10	1	-	4	-
SAWANGAN	-	4	1	-	10	-
CANDI MULYO	-	9	2	-	7	1
MARTOYUDAN	-	1	2	-	2	-
TEMPURAN	-	3	5	-	4	3
KAJORAN	-	1	22	3	1	1
KALIANGKRIK	-	6	13	-	-	-
BANDONGAN	-	3	4	-	4	1
WINDUSARI	-	8	10	-	-	1
SECANG	-	2	8	-	7	1
TEGALREJO	-	4	4	1	8	1
PAKIS	-	8	10	-	2	-
GRABAG	-	3	11	-	13	-
NGABLAK	-	2	14	-	-	-
JUMLAH	-	98	136	8	89	12

TABEL 24A: BANYAKNYA DESA/KELURAHAN MENURUT PRASARANA LALU-LINTAS

KABUPATEN MAGELANG

KOTA+PEDESAAN

PRASARANA LALU-LINTAS UMUM						
DARAT DENGAN JALAN UTAMA						
KECAMATAN	AIR	DAPAT DILALUI KENDARAAN BERMOTOR RODA EMPAT ATAU LEBIH				
		ASPAL	DIPERKERAS		TANAH	
			DAPAT	TIDAK	DAPAT	TIDAK
(1)	(2)	(3)	(4)	(5)	(6)	(7)
SALAMAN	-	8	7	4	-	1
PROBUDUR	-	9	3	-	6	2
RELUWAR	-	2	3	-	3	-
SALAM	-	2	4	-	6	-
SRUMBUNG	-	5	5	-	7	-
DUKUH	-	5	6	-	4	-
MUNTILAN	-	10	2	-	2	-
MUNGKID	-	11	1	-	4	-
SAWANGAN	-	4	1	-	10	-
CANDI MULYO	-	9	2	-	7	1
MARTOYUDAN	-	6	2	-	5	-
TEMPURAN	-	3	5	-	4	3
KAJORAN	-	1	22	3	1	1
KALIANGKRİK	-	6	13	-	-	-
BANDONGAN	-	5	4	-	4	1
WINDUSARI	-	8	10	-	-	1
SECANG	-	3	9	-	7	1
TEGALREJO	-	4	6	1	9	1
PAKIS	-	8	10	-	2	-
GRABAG	-	4	11	-	13	-
NGABLAK	-	2	14	-	-	-
JUMLAH	-	115	140	8	94	12

TABEL 24B: BANYAKNYA DESA/KELURAHAN YANG MEMPU NYAI ALAT ANGKUTAN UMUM

KABUPATEN MAGELANG

KOTA

KECAMATAN	ALAT ANGKUTAN UMUM											
	OJEK SEPEDA	GEROBAK/ BECAK	DELMAN/ DOKAR/ PEDATI	OJEK SEPEDA MOTOR	KENDA- RAAN BERMOTOR RODA 3	KENDA- RAAN BERMOTOR RODA 4	PERAHU TIDAK BERMOTOR	MOTOR TEMPEL	KAPAL MOTOR	LAINNYA	TIDAK ADA	
(1)	(2)	(3)	(4)	(5)	(6)	(7)	(8)	(9)	(10)	(11)	(12)	(13)
SALAMAN	-	1	-	1	1	-	1	-	-	-	-	-
BOROBUDUR	-	1	-	1	1	-	1	-	-	-	-	-
NGLUWAR	-	-	-	-	-	-	-	-	-	-	-	-
SALAM	1	-	-	-	1	-	1	-	-	-	-	-
SRUMBUNG	-	-	-	-	-	-	-	-	-	-	-	-
DUKUN	-	-	-	-	1	-	1	-	-	-	-	-
MUNTILAN	2	5	2	5	4	-	5	-	-	-	-	-
MUNGKID	-	-	-	1	1	-	1	-	-	-	-	-
SAWANGAN	-	-	-	-	-	-	-	-	-	-	-	-
CANDI MULYO	-	-	-	-	-	-	-	-	-	-	-	-
HARTOYUDAN	4	7	2	7	8	-	8	-	-	-	-	-
TEMPURAN	-	-	-	-	-	-	-	-	-	-	-	-
KAJORAN	-	-	-	-	-	-	-	-	-	-	-	-
KALIANGKRIK	-	-	-	-	-	-	-	-	-	-	-	-
BANDONGAN	-	-	-	-	2	-	2	-	-	-	-	-
WINDUSARI	-	-	-	-	-	-	-	-	-	-	-	-
SECANG	1	2	-	2	2	-	2	-	-	-	-	-
TEGALREJO	-	-	-	2	3	-	3	-	-	-	-	-
PAKIS	-	-	-	-	-	-	-	-	-	-	-	-
GRABAG	1	1	1	1	1	-	1	-	-	-	-	-
NGABLAK	-	-	-	-	-	-	-	-	-	-	-	-
JUMLAH	9	17	5	20	25	-	26	-	-	-	-	-

TABEL 248: BANYAKNYA DESA/KELURAHAN YANG MEMPUNYAI ALAT ANGKUTAN UMUM

KABUPATEN MAGELANG

PEDESAAN

KECAMATAN	ALAT ANGKUTAN UMUM											
	OJEK SEPEDA	GEROBAK/ BECAK	PEDATI	DELMAN/ DOKAR/ PEDATI	OJEK SEPEDA MOTOR	KENDA- RAAN BERMO- TOR RODA 3	KENDA- RAAN BERMO- TOR RODA >=4	PERAHU TIDAK BER- MOTOR	MOTOR TEMPEL	KAPAL MOTOR	LAINNYA	TIDAK ADA
(1)	(2)	(3)	(4)	(5)	(6)	(7)	(8)	(9)	(10)	(11)	(12)	(13)
SALAMAN	2	1	-	2	19	-	9	-	-	-	1	-
BOROBUJUR	11	3	1	7	19	-	14	-	-	-	-	-
NGLUWAR	3	-	1	-	5	-	8	-	-	-	1	-
SALAM	5	4	1	6	7	-	10	-	-	-	-	1
SRUMBUNG	3	1	-	1	9	-	17	-	-	-	1	-
DUKUN	3	-	-	2	14	-	14	-	-	-	-	-
MUNTILAN	2	1	1	9	8	-	9	-	-	-	-	-
MUNGKID	5	1	1	12	11	-	14	-	-	-	1	-
SAWANGAN	5	-	-	-	12	1	14	-	-	-	-	-
CANDI MULYO	6	-	-	-	9	1	14	-	-	-	-	3
MARTOYUDAN	5	4	1	5	3	-	5	-	-	-	-	-
TEMPURAN	9	1	-	1	14	-	7	-	-	-	-	-
KAJORAN	1	-	-	-	24	-	24	-	-	-	-	1
KALIANGKRUK	5	-	-	-	18	-	16	-	1	-	-	-
BANDONGAN	2	-	-	-	12	-	7	-	-	-	-	-
WINDUSARI	1	-	-	-	19	1	14	-	-	-	-	-
SECANG	4	1	1	6	16	-	16	-	-	-	2	-
TEGALREJO	2	-	-	1	16	-	12	-	-	-	-	-
PAKIS	2	-	-	-	19	-	18	-	-	-	-	-
GRABAG	2	-	-	5	25	-	27	-	-	-	1	-
NGABLAK	-	-	-	-	15	-	15	-	-	-	-	1
JUMLAH	78	17	7	57	294	3	284	-	1	-	7	6

TABEL 24B: BANYAKNYA DESA/KELURAHAN YANG MEMPUNYAI ALAT ANGKUTAN UMUM

KABUPATEN MAGELANG

KOTA+PEDESAAN

KECAMATAN	ALAT ANGKUTAN UMUM											
	OJEK SEPEDA	GEROBAK/ BECAK	DELMAN/ DOKAR/ PEDATI	OJEK SEPEDA MOTOR	KENDA- RAAN BERMO- TOR RODA 3	KENDA- RAAN BERMO- TOR RO- DA >=4	PERAHU TIDAK BER- MOTOR	MOTOR TEMPEL	KAPAL MOTOR LAINNYA	TIDAK ADA	TIDAK ADA	
(1)	(2)	(3)	(4)	(5)	(6)	(7)	(8)	(9)	(10)	(11)	(12)	(13)
SALAMAN	2	2	-	3	20	-	10	-	-	-	1	-
BOROBUDUR	11	4	1	8	20	-	15	-	-	-	-	-
NGLUWAR	3	-	1	-	5	-	3	-	-	-	1	-
SALAM	6	4	1	6	8	-	11	-	-	-	-	1
SRUMBUNG	3	1	-	1	9	-	17	-	-	-	1	-
DUKUN	3	-	-	2	15	-	15	-	-	-	-	-
MUNTILAN	4	6	3	14	12	-	14	-	-	-	-	-
MUNGKID	5	1	1	13	12	-	15	-	-	-	1	-
SAWANGAN	5	-	-	-	12	1	14	-	-	-	-	-
CANDI MULYO	6	-	-	-	9	1	14	-	-	-	-	3
MARTOYUDAN	9	11	3	12	11	-	13	-	-	-	-	-
TEMPURAN	9	1	-	1	14	-	7	-	-	-	-	-
KAJORAN	1	-	-	-	24	-	24	-	-	-	-	1
KALIANGKRUK	5	-	-	-	18	-	16	-	1	-	-	-
BANDONGAN	2	-	-	-	14	-	9	-	-	-	-	-
WINDUSARI	1	-	-	-	19	1	14	-	-	-	-	-
SECANG	5	3	1	8	18	-	18	-	-	-	2	-
TÉGALREJO	2	-	-	3	19	-	15	-	-	-	-	-
PAKIS	2	-	-	-	19	-	18	-	-	-	-	-
GRABAG	3	1	1	6	26	-	28	-	-	-	1	-
NGABLAK	-	-	-	-	15	-	15	-	-	-	-	1
JUMLAH	87	34	12	77	319	3	310	-	1	-	7	6

KABUPATEN MAGELANG

TABEL 24C: BANYAKNYA DESA/KELURAHAN YANG MEMPUNYAI ALAT ANGKUTAN UMUM YANG UTAMA

KOTA

ALAT ANGKUTAN UMUM YANG UTAMA

KECAMATAN	ALAT ANGKUTAN UMUM YANG UTAMA											
	OJEK SEPEDA	GEROBAK/ BECAK	PEDATI	DELMAN/ DOKAR/ PEDATI	OJEK SEPEDA MOTOR	KENDA- RAAN BERMO- TOR RODA 3	KENDA- RAAN BERMO- TOR RODA >=4	PERAHU TIDAK BER- MOTOR	MOTOR TEMPEL	KAPAL MOTOR LAINNYA	TIDAK ADA	
(1)	(2)	(3)	(4)	(5)	(6)	(7)	(8)	(9)	(10)	(11)	(12)	(13)
SALAMAN	-	-	-	-	-	-	1	-	-	-	-	-
BOROBUDUR	-	-	-	-	-	-	1	-	-	-	-	-
NGLUWAR	-	-	-	-	-	-	-	-	-	-	-	-
SALAM	-	-	-	-	-	-	1	-	-	-	-	-
SRUMBUNG	-	-	-	-	-	-	-	-	-	-	-	-
DUKUN	-	-	-	-	-	-	1	-	-	-	-	-
MUNTILAN	-	-	-	-	-	-	5	-	-	-	-	-
MUNGKID	-	-	-	-	-	-	1	-	-	-	-	-
SAWANGAN	-	-	-	-	-	-	-	-	-	-	-	-
CANDI MULYO	-	-	-	-	-	-	-	-	-	-	-	-
MARTOYUDAN	-	-	-	-	-	-	8	-	-	-	-	-
TEMPURAN	-	-	-	-	-	-	-	-	-	-	-	-
KAJORAN	-	-	-	-	-	-	-	-	-	-	-	-
KALIANGKRIK	-	-	-	-	-	-	-	-	-	-	-	-
BANDONGAN	-	-	-	-	-	-	-	-	-	-	-	-
WINDUSARI	-	-	-	-	-	-	2	-	-	-	-	-
SECANG	-	-	-	-	-	-	-	-	-	-	-	-
TEGALREJO	-	-	-	-	-	-	2	-	-	-	-	-
PAKIS	-	-	-	-	-	-	3	-	-	-	-	-
GRABAG	-	-	-	-	-	-	-	-	-	-	-	-
NGABLAK	-	-	-	-	-	-	1	-	-	-	-	-
JUMLAH	-	-	-	-	-	-	26	-	-	-	-	-

TABEL 24C: BANYAKNYA DESA/KELURAHAN YANG MEMPUNYAI ALAT ANGKUTAN UMUM YANG UTAMA

KABUPATEN MAGELANG

PEDESAAN

KECAMATAN	ALAT ANGKUTAN UMUM YANG UTAMA											
	OJEK SEPEDA	GEROBAK/ BECAK	PEDATI	DELMAN/ DOKAR/ PEDATI	OJEK SEPEDA MOTOR	KENDA- RAAN BERMO- TOR RODA 3	KENDA- RAAN BERMO- TOR RO- DA >=4	PERAHU TIDAK BER- MOTOR	MOTOR TEMPEL	KAPAL MOTOR LAINNYA	TIDAK ADA	
(1)	(2)	(3)	(4)	(5)	(6)	(7)	(8)	(9)	(10)	(11)	(12)	(13)
SALAMAN	-	-	-	1	10	-	8	-	-	-	-	-
BOROBUDUR	-	-	-	-	12	-	7	-	-	-	-	-
NGLUWAR	-	-	-	-	-	-	8	-	-	-	-	-
SALAM	-	-	-	-	-	-	11	-	-	-	-	-
SRUMBUNG	-	-	-	-	3	-	14	-	-	-	-	-
DUKUN	-	-	-	-	7	-	7	-	-	-	-	-
MUNTILAN	-	-	-	1	1	-	7	-	-	-	-	-
MUNGKID	-	-	-	3	1	-	11	-	-	-	-	-
SAWANGAN	-	-	-	-	3	-	12	-	-	-	-	-
CANDI MULYO	-	-	-	-	4	-	15	-	-	-	-	-
MARTOYUDAN	-	-	-	-	-	-	5	-	-	-	-	-
TEMPURAN	-	-	-	-	11	-	4	-	-	-	-	-
KAJORAN	-	-	-	-	20	-	7	-	-	-	-	1
KALIANGKRIK	-	-	-	-	16	-	3	-	-	-	-	-
BANDONGAN	-	-	-	-	7	-	5	-	-	-	-	-
WINDUSARI	-	-	-	-	13	-	6	-	-	-	-	-
SECANG	-	-	-	2	3	-	13	-	-	-	-	-
TEGALREJO	-	-	-	-	10	-	8	-	-	-	-	-
PAKIS	-	-	-	-	9	-	11	-	-	-	-	-
GRABAG	-	-	-	2	8	-	17	-	-	-	-	-
NGABLAK	-	-	-	-	4	-	11	-	-	-	-	1
JUMLAH	-	-	-	9	142	-	190	-	-	-	-	2

TABEL 24C: BANYAKNYA DESA/KELURAHAN YANG MEMPUNYAI ALAT ANGKUTAN UMUM YANG UTAMA

KABUPATEN MAGELANG

KOTA+PEDESAAN

KECAMATAN	ALAT ANGKUTAN UMUM YANG UTAMA											
	OJEK SEPEDA	GEROBAK/ BEMER/	DELMAN/ DOKAR/ PEDATI	OJEK SEPEDA MOTOR	KENDA- RAAN BERMO- TOR RODA 3	KENDA- RAAN BERMO- TOR DA>=4	PERAHU TIDAK BER- MOTOR	MOTOR TEMPEL	KAPAL MOTOR LAINNYA	TIDAK ADA		
(1)	(2)	(3)	(4)	(5)	(6)	(7)	(8)	(9)	(10)	(11)	(12)	(13)
SALAMAN	-	-	-	1	10	-	9	-	-	-	-	-
BOROBUKUR	-	-	-	-	12	-	8	-	-	-	-	-
NGLUWAR	-	-	-	-	-	-	8	-	-	-	-	-
SALAM	-	-	-	-	-	-	12	-	-	-	-	-
SRUMBUNG	-	-	-	-	3	-	14	-	-	-	-	-
DUKUN	-	-	-	-	7	-	8	-	-	-	-	-
MUNTILAN	-	-	-	1	1	-	12	-	-	-	-	-
MUNGKID	-	-	-	3	1	-	12	-	-	-	-	-
SAWANGAN	-	-	-	-	3	-	12	-	-	-	-	-
CANDI MULYO	-	-	-	-	4	-	15	-	-	-	-	-
MARTOYUDAN	-	-	-	-	-	-	13	-	-	-	-	-
TEMPURAN	-	-	-	-	11	-	4	-	-	-	-	-
KAJORAN	-	-	-	-	20	-	7	-	-	-	-	1
KALIANGKRIK	-	-	-	-	16	-	3	-	-	-	-	-
BANDONGAN	-	-	-	-	7	-	7	-	-	-	-	-
WINDUSARI	-	-	-	-	13	-	6	-	-	-	-	-
SECANG	-	-	-	2	3	-	15	-	-	-	-	-
TEGALREJO	-	-	-	-	10	-	11	-	-	-	-	-
PAKIS	-	-	-	-	9	-	11	-	-	-	-	-
GRABAG	-	-	-	2	8	-	18	-	-	-	-	-
NGABLAK	-	-	-	-	4	-	11	-	-	-	-	1
JUMLAH	-	-	-	9	142	-	216	-	-	-	-	2

TABEL 25: BANYAKNYA DESA/KELURAHAN YANG MEMILIKI FASILITAS KOMUNIKASI,
RUMAH TANGGA MENGGUNAKAN LISTRIK, TELEVISI DAN TELEPON

KABUPATEN MAGELANG

KOTA

KECAMATAN	BANYAKNYA DESA/KELURAHAN YANG MEMILIKI ALAT KOMUNIKASI DAN LISTRIK					RUMAH TANGGA LISTRIK		BANYAKNYA	
	TELEVISI UMUM	TELEPON UMUM	KANTOR POS/ KANTOR POS PEMBANTU	P L N		P L N	NON PLN	TELEVISI	TELEPON
				(5)	(6)				
(1)	(2)	(3)	(4)	(5)	(6)	(7)	(8)	(9)	(10)
SALAMAN	1	-	-	1	-	784	-	117	-
BOROBUDUR	-	1	1	1	-	722	-	172	-
NGLUWAR	-	-	-	-	-	-	-	-	-
SALAM	1	1	1	1	-	263	-	147	-
SRUMBUNG	-	-	-	-	-	-	-	-	-
DUKUN	1	-	1	1	-	501	-	186	-
MUNTILAN	3	-	1	5	-	6 268	-	1 644	146
MUNGKID	-	-	1	1	-	769	-	301	3
SAWANGAN	-	-	-	-	-	-	-	-	-
CANDI MULYO	-	-	-	-	-	-	-	-	-
MARTOYUDAN	3	2	1	7	-	7 266	-	3 169	104
TEMPURAN	-	-	-	-	-	-	-	-	-
KAJORAN	-	-	-	-	-	-	-	-	-
KALIANGKRIK	-	-	-	-	-	-	-	-	-
BANDONGAN	1	-	1	1	-	942	-	64	-
WINDUSARI	-	-	-	-	-	-	-	-	-
SECANG	1	-	1	2	-	1 804	-	599	3
LEGALREJO	3	-	1	3	-	873	-	313	2
PAKIS	-	-	-	-	-	-	-	-	-
GRABAG	1	-	1	1	-	1 500	-	205	-
NGABLAK	-	-	-	-	-	-	-	-	-
JUMLAH	15	4	10	24	-	21 692	-	6 917	258

TABEL 25: BANYAKNYA DESA/KELURAHAN YANG MEMILIKI FASILITAS KOMUNIKASI,
RUMAH TANGGA MENGGUNAKAN LISTRIK, TELEVISI DAN TELEPON

KABUPATEN MAGELANG

PEDESAAN

KECAMATAN	BANYAKNYA DESA/KELURAHAN YANG MEMILIKI ALAT KOMUNIKASI DAN LISTRIK					RUMAH TANGGA LISTRIK		BANYAKNYA	
	TELEVISI UMUM	TELEPON UMUM	KANTOR POS/ KANTOR POS PEMBANTU	P L N		P L N	NON PLN	TELEVISI	TELEPON
				(5)	(6)				
(1)	(2)	(3)	(4)	(5)	(6)	(7)	(8)	(9)	(10)
SALAMAN	14	-	1	10	-	1 470	-	688	-
BOROBUDUR	6	-	-	8	-	674	-	323	-
NGLUWAR	4	-	1	6	-	1 838	-	478	-
SALAM	5	-	-	10	-	2 942	-	657	1
SRUMBUNG	6	-	-	8	-	1 288	-	530	-
DUKUN	7	-	-	8	-	1 570	-	496	-
MUNTILAN	5	-	-	9	-	1 916	-	483	-
MUNGKID	4	-	1	15	-	3 853	-	1 431	33
SAWANGAN	5	-	1	6	-	1 598	-	742	-
CANDI MULYO	5	-	-	17	-	1 494	-	396	-
MARTOYUWAN	1	-	-	4	-	679	-	340	-
TEMPURAN	8	-	1	6	-	935	-	803	3
KAJORAN	-	-	-	10	-	1 447	-	521	-
KALIANGKRIK	9	-	1	11	-	1 730	-	414	-
BANDONGAN	3	-	-	7	-	586	-	385	1
WINDUSARI	7	-	-	7	-	1 201	-	325	-
SECANG	9	-	-	15	-	3 531	-	1 109	-
TEGALREJO	3	-	-	18	-	3 019	-	613	-
PAKIS	11	-	-	20	-	3 199	-	486	-
GRABAG	7	-	-	21	-	2 993	-	763	-
NGABLAK	6	-	1	14	-	2 965	-	403	-
JUMLAH	125	-	7	230	-	40 928	-	12 386	38

TABEL 25: BANYAKNYA DESA/KELURAHAN YANG MEMILIKI FASILITAS KOMUNIKASI,
RUMAH TANGGA MENGGUNAKAN LISTRIK, TELEVISI DAN TELEPON

KABUPATEN MAGELANG

KOTA PEDESAAN

K E C A M A T A N	BANYAKNYA DESA/KELURAHAN YANG MEMILIKI ALAT KOMUNIKASI DAN LISTRIK				RUMAH TANGGA LISTRIK		BANYAKNYA		
	TELEVISI UMUM	TELEPON UMUM	KANTOR POS/ KANTOR POS PEMBANTU	PLN	NON PLN	PLN	NON PLN	TELEVISI	TELEPON
(1)	(2)	(3)	(4)	(5)	(6)	(7)	(8)	(9)	(10)
SALAMAN	15	-	1	11	-	2 254	-	805	-
BOROEUDUR	6	1	1	9	-	1 396	-	495	-
NGLUWAR	4	-	1	6	-	1 838	-	478	-
SALAM	6	1	1	11	-	3 205	-	804	1
SRUMBUNG	6	-	-	8	-	1 288	-	530	-
DUKUN	8	-	1	9	-	2 071	-	682	-
MUNTILAN	8	-	1	14	-	8 184	-	2 127	146
HUNGKID	4	-	2	16	-	4 622	-	1 732	36
SAWANGAN	5	-	1	6	-	1 598	-	742	-
CANDI MULYO	5	-	-	17	-	1 494	-	396	-
HARTOYUBAN	4	2	1	11	-	7 945	-	3 509	104
TEMPURAN	8	-	1	6	-	935	-	803	3
KAJORAN	-	-	-	10	-	1 447	-	521	-
KALIANGKRIK	9	-	1	11	-	1 730	-	414	-
BANDONGAN	4	-	1	8	-	1 528	-	449	1
WINDUSARI	7	-	-	7	-	1 201	-	325	-
SECANG	10	-	1	17	-	5 335	-	1 708	3
TEGALREJO	6	-	1	21	-	3 892	-	926	2
PAKIS	11	-	-	20	-	3 199	-	486	-
GRABAG	8	-	1	22	-	4 493	-	968	-
NGABLAK	6	-	1	14	-	2 965	-	403	-
JUMLAH	140	4	17	254	-	62 620	-	19 303	296

TABEL 26: BANYAKNYA PABRIK, LANTAI DAN MESIN PENERING
KABUPATEN MAGELANG

KOTA

K E C A M A T A N	P A B R I K	M E S I N P E N G E R I N G	L A N T A I P E N J E M U R A N
(1)	(2)	(3)	(4)
SALAMAN	-	-	-
BOROBUDUR	-	-	-
NGLUWAR	-	-	-
SALAM	1	-	-
SRUMBUNG	-	-	-
DUKUN	-	-	4
MUNTILAN	13	-	-
MUNGKIT	1	-	1
SAWANGAN	-	-	-
CANDI MULYO	-	-	-
MARTOYUDAN	6	-	2
TEMPURAN	-	-	-
KAJORAN	-	-	-
KALIANGKRIK	-	-	-
BANDONGAN	-	-	-
WINDUSARI	-	-	-
SECANG	1	-	-
TEGALREJO	1	-	-
PAKIS	-	-	-
GRABAG	1	-	-
NGABLAK	-	-	-
JUMLAH	24	-	7

TABEL 26: BANYAKNYA PABRIK, LANTAI DAN MESIN PENGERING
KABUPATEN MAGELANG

PEDESAAN

K E C A M A T A N	P A B R I K	M E S I N P E N G E R I N G	L A N T A I P E N J E M U R A N
(1)	(2)	(3)	(4)
SALAMAN	1	-	1
BOROBUDUR	-	-	2
NGLUWAR	-	-	-
SALAM	-	-	36
SRUMBUNG	2	-	-
DUKUN	-	-	-
MUNTILAN	4	-	4
MUNGKIT	3	-	-
SAWANGAN	-	-	4
CANDI MULYO	-	-	-
MARTOYUDAN	1	-	-
TEMPURAN	32	-	-
KAJORAN	-	-	-
KALIANGKRIK	4	-	-
BANDONGAN	1	-	-
WINDUSARI	-	-	-
SECANG	20	-	-
TEGALREJO	89	-	-
PAKIS	-	-	-
GRABAG	-	-	1
NGABLAK	-	-	-
JUMLAH	157	-	48

TABEL 26: BANYAKNYA PABRIK, LANTAI DAN MESIN PENERING
KABUPATEN MAGELANG

KOTA+PEDESAAN

K E C A M A T A N	P A B R I K	M E S I N P E N G E R I N G	L A N T A I P E N J E M U R A N
(1)	(2)	(3)	(4)
SALAMAN	1	-	1
BOROBUDUR	-	-	2
NGLUWAR	-	-	-
SALAM	1	-	36
SRUMBUNG	2	-	-
DUKUN	-	-	4
MUNTILAN	17	-	4
MUNGKIT	4	-	1
SAWANGAN	-	-	4
CANDI MULYO	-	-	-
MARTOYUDAN	7	-	2
TEMPURAN	32	-	-
KAJORAN	-	-	-
KALIANGKRIK	4	-	-
BANDONGAN	1	-	-
WINDUSARI	-	-	-
SECANG	21	-	-
TEGALREJO	90	-	-
PAKIS	-	-	-
GRABAG	1	-	1
NGABLAK	-	-	-
JUMLAH	181	-	55

TABEL 27: BANYAKNYA PRASARANA PERKREDITAN DAN BANYAKNYA DESA/ KELURAHAN YANG MEMILIKI FASILITAS PERKREDITAN

KABUPATEN MAGELANG

KOTA

KECAMATAN	PRASARANA PERKREDITAN					FASILITAS PERKREDITAN				
	BANK	KUD	KOPERASI LAINNYA	LEMBAGA KEUANGAN LAINNYA	BIMAS	KIK	KMKP	KCK	LAINNYA	
	(1)	(2)	(3)	(4)	(5)	(6)	(7)	(8)	(9)	(10)
SALAMAN	-	1	-	-	1	1	1	1	1	1
BOROBUDUR	-	1	2	1	1	-	-	-	-	1
NGLUWAR	-	-	-	-	-	-	-	-	-	-
SALAM	-	-	1	1	1	-	-	1	-	1
SRUMBUNG	-	-	-	-	-	-	-	-	-	-
DUKUN	-	1	4	1	-	-	-	-	-	-
MUNTILAN	2	1	9	2	5	5	5	5	5	5
MUNGKID	-	1	-	2	1	1	-	1	-	-
SAWANGAN	-	-	-	-	-	-	-	-	-	-
CANDI MULYO	-	-	-	-	-	-	-	-	-	-
MARTOYUDAN	1	1	8	2	6	5	3	5	-	5
TEMPURAN	-	-	-	-	-	-	-	-	-	-
KAJORAN	-	-	-	-	-	-	-	-	-	-
KALIANGKRIK	-	-	-	-	-	-	-	-	-	-
BANDONGAN	-	1	1	2	2	2	2	2	2	1
WINDUSARI	-	-	-	-	-	-	-	-	-	-
SECANG	-	1	5	2	1	1	-	1	-	1
TEGALREJO	-	1	-	1	2	-	-	2	-	1
PAKIS	-	-	-	-	-	-	-	-	-	-
GRABAG	-	1	-	2	1	-	1	1	-	-
NGABLAK	-	-	-	-	-	-	-	-	-	-
JUMLAH	3	10	30	16	21	15	12	19	-	16

TABEL 27: BANYAKNYA PRASARANA PERKREDITAN DAN BANYAKNYA DESA/ KELURAHAN YANG MEMILIKI FASILITAS PERKREDITAN

KABUPATEN MAGELANG

PEDESAAN

KECAMATAN	PRASARANA PERKREDITAN					FASILITAS PERKREDITAN			
	BANK	KUD	KOPERASI LAINNYA	LEMBAGA KEUANGAN LAINNYA	BIMAS	KIK	KMKP	KCK	LAINNYA
	(1)	(2)	(3)	(4)	(5)	(6)	(7)	(8)	(9)
SALAMAN	-	-	4	-	18	14	14	19	19
BOROBUDUR	-	-	5	-	6	3	-	6	6
NGLUWAR	-	1	-	1	1	5	4	4	5
SALAM	-	1	2	-	7	6	2	6	8
SRUMBUNG	-	1	10	1	4	5	3	4	10
DUKUN	-	-	5	-	9	2	-	1	5
MUNTILAN	-	1	4	-	6	1	-	5	6
MUNGKID	-	1	6	-	13	11	6	13	8
SAWANGAN	-	1	6	1	6	4	1	4	5
CANDI MULYO	-	1	1	1	5	6	-	12	5
MARTOYUDAN	-	-	-	-	5	1	-	1	1
TEMPURAN	-	1	15	1	6	2	1	5	11
KAJORAN	-	1	2	1	19	6	-	15	21
KALIANGKRIK	-	1	1	1	15	6	2	12	13
BANDONGAN	-	-	5	-	8	5	2	4	5
WINDUSARI	-	1	1	1	1	2	1	9	10
SECANG	-	1	10	-	11	10	6	13	12
TEGALREJO	-	-	10	-	9	3	-	9	7
PAKIS	-	1	-	1	4	6	2	7	14
GRABAG	-	-	5	-	19	4	3	3	17
NGABLAK	-	1	22	1	7	2	3	7	11
JUMLAH	-	14	114	10	179	104	50	159	199

TABEL 27: BANYAKNYA PRASARANA PERKREDITAN DAN BANYAKNYA DESA/ KELURAHAN YANG MEMILIKI FASILITAS PERKREDITAN

KABUPATEN MAGELANG

KOTA+PEDESAAN

KECAMATAN	PRASARANA PERKREDITAN				FASILITAS PERKREDITAN				
	BANK	KUD	KOPERASI LAINNYA	LEMBAGA KEUANGAN LAINNYA	BIMAS	KIK	KMKP	KCK	LAINNYA
	(1)	(2)	(3)	(4)	(5)	(6)	(7)	(8)	(9)
SALAMAN	-	1	4	1	19	15	15	20	20
BOROBUDUR	-	1	7	1	7	3	-	6	7
NGLUWAR	-	1	-	1	1	5	4	4	5
SALAM	-	1	3	1	8	6	2	7	9
SRUMBUNG	-	1	10	1	4	5	3	4	10
DUKUN	-	1	9	1	9	2	-	1	5
MUNTILAN	-	2	13	2	11	6	5	10	11
MUNGKID	-	2	6	2	14	12	6	14	8
SAWANGAN	-	1	6	1	6	4	1	4	5
CANDI MULYO	-	1	1	1	5	6	-	12	5
MARTOYUDAN	-	1	8	2	11	6	3	6	6
TEMPURAN	-	1	15	1	6	2	1	5	11
KAJORAN	-	1	2	1	19	6	-	15	21
KALIANGKRIK	-	1	1	1	15	6	2	12	13
BANDONGAN	-	1	6	2	10	7	4	6	6
WINDUSARI	-	1	1	1	1	2	1	9	10
SECANG	-	2	15	2	12	11	6	14	13
TEGALREJO	-	1	10	1	11	3	-	11	8
PAKIS	-	1	-	1	4	6	2	7	14
GRABAG	-	1	5	2	20	4	4	4	17
NGABLAK	-	1	22	1	7	2	3	7	11
JUMLAH	3	24	144	27	200	119	62	178	215

TABEL 28: BANYAKNYA KEPALA DESA/LURAH MENURUT GOLONGAN UMUR

KABUPATEN MAGELANG

KOTA

K E C A M A T A N	GOLONGAN UMUR (TAHUN)										
	(20	20 - 24	25 - 29	30 - 34	35 - 39	40 - 44	45 - 49	50 - 54	55 - 59	60 +	
	(1)	(2)	(3)	(4)	(5)	(6)	(7)	(8)	(9)	(10)	(11)
SALAMAN	-	-	-	-	-	1	-	-	-	-	-
BOROBUDUR	-	-	-	-	-	-	1	-	-	-	-
NGLUWAR	-	-	-	-	-	-	-	-	-	-	-
SALAM	-	-	-	-	-	-	1	-	-	-	-
SRUMBUNG	-	-	-	-	-	-	-	-	-	-	-
DUKUN	-	-	-	1	-	-	-	-	-	-	-
MUNTILAN	-	-	-	-	1	2	-	2	-	-	-
MUNGKID	-	-	-	-	-	-	-	-	-	1	-
SAWANGAN	-	-	-	-	-	-	-	-	-	-	-
CANDI MULYO	-	-	-	-	-	-	-	-	-	-	-
MARTOYUDAN	-	-	-	1	1	-	-	3	2	1	-
TEMPURAN	-	-	-	-	-	-	-	-	-	-	-
KAJORAN	-	-	-	-	-	-	-	-	-	-	-
KALIANGKRIK	-	-	-	-	-	-	-	-	-	-	-
BANDONGAN	-	-	-	1	-	1	-	-	-	-	-
WINDUSARI	-	-	-	-	-	-	-	-	-	-	-
SECANG	-	-	-	-	-	1	-	1	-	-	-
TEGALREJO	-	-	-	1	-	1	-	1	-	-	-
PAKIS	-	-	-	-	-	-	-	-	-	-	-
GRABAG	-	-	-	-	-	1	-	-	-	-	-
NGABLAK	-	-	-	-	-	-	-	-	-	-	-
JUMLAH	-	-	4	2	7	2	7	2	2	-	-

KABUPATEN MAGELANG TABEL 28: BANYAKNYA KEPALA DESA/LURAH MENURUT GOLONGAN UMUR

PEDESAAN

K E C A M A T A N	GOLONGAN UMUR (TAHUN)										
	(20	20 - 24	25 - 29	30 - 34	35 - 39	40 - 44	45 - 49	50 - 54	55 - 59	60 +	
	(1)	(2)	(3)	(4)	(5)	(6)	(7)	(8)	(9)	(10)	(11)
SALAMAN	-	-	3	2	5	4	1	4	-	-	-
BOROBUDUR	-	1	1	3	5	4	1	4	-	-	-
NGLUWAR	-	-	-	2	2	2	2	-	-	-	-
SALAM	-	-	2	2	4	2	1	-	-	-	-
SRUMBUNG	-	-	2	4	4	3	3	1	-	-	-
DUKUN	-	-	1	1	3	2	6	-	-	-	1
MUNTILAN	-	-	-	1	3	1	3	1	-	-	-
MUNGKID	-	-	3	2	3	1	4	1	1	-	-
SAWANGAN	-	-	1	1	5	2	3	1	1	1	1
CANDI MULYO	-	-	-	4	8	4	1	2	-	-	-
MARTOYUDAN	-	-	-	1	1	2	-	1	-	-	-
TEMPURAN	-	-	1	4	2	2	1	2	2	2	1
KAJORAN	-	-	2	3	7	9	5	1	1	-	-
KALIANGKRIK	-	-	5	4	2	2	3	3	-	-	-
BANDONGAN	-	-	-	-	3	6	3	-	-	-	-
WINDUSARI	-	-	-	8	3	4	3	1	-	-	-
SECANG	-	-	1	1	4	8	2	2	-	-	-
TEGALREJO	-	-	3	7	2	2	1	2	1	-	-
PAKIS	-	-	1	6	2	6	4	1	-	-	-
GRABAG	-	-	-	3	8	10	4	1	1	-	-
NGABLAK	-	-	2	1	8	1	2	1	1	-	-
JUMLAH	-	1	28	60	84	77	53	29	8	3	-

KABUPATEN MAGELANG

TABEL 28: BANYAKNYA KEPALA DESA/LURAH MENURUT GOLONGAN UMUR

KOTA+PEDESAAN

K E C A M A T A N	GOLONGAN UMUR (TAHUN)									
	< 20	20 - 24	25 - 29	30 - 34	35 - 39	40 - 44	45 - 49	50 - 54	55 - 59	60 +
(1)	(2)	(3)	(4)	(5)	(6)	(7)	(8)	(9)	(10)	(11)
SALAMAN	-	-	3	2	6	4	1	4	-	-
BOROBUDUR	-	1	1	3	5	5	1	4	-	-
NGLUWAR	-	-	-	2	2	2	2	-	-	-
SALAM	-	-	2	2	4	3	1	-	-	-
SRUMBUNG	-	-	2	4	4	3	3	1	-	-
DUKUN	-	-	2	1	3	2	6	-	-	-
MUNTILAN	-	-	-	2	5	1	5	1	-	1
MUNGKID	-	-	3	2	3	1	4	1	2	-
SAWANGAN	-	-	1	1	5	2	3	1	1	1
CANDI MULYO	-	-	-	4	8	4	1	2	-	-
MARTOYUDAN	-	-	1	2	1	2	3	3	1	-
TEMPURAN	-	-	1	4	2	2	1	2	2	1
KAJORAN	-	-	2	3	7	9	5	1	1	-
KALIANGKRIK	-	-	5	4	2	2	3	3	-	-
BANDONGAN	-	-	1	-	4	6	3	-	-	-
WINDUSARI	-	-	-	8	3	4	3	1	-	-
SECANG	-	-	1	1	5	8	3	2	-	-
TEGALREJO	-	-	4	7	3	2	2	2	1	-
PAKIS	-	-	1	6	2	6	4	1	-	-
GRABAG	-	-	-	3	9	10	4	1	1	-
NGABLAK	-	-	2	1	8	1	2	1	1	-
JUMLAH	-	1	32	62	91	79	60	31	10	3

TABEL 29: BANYAKNYA KEPALA DESA/LURAH MENURUT JENIS KELAMIN DAN TINGKAT PENDIDIKAN YANG DITAMATKAN

KABUPATEN MAGELANG

KOTA

KECAMATAN	JENIS KELAMIN		PENDIDIKAN							
	LAKI-LAKI	WANITA	TIDAK SEKOLAH	TIDAK TAMAT SD	TAMAT SD	TAMAT SMP	TAMAT SMA	TAMAT AKADEMI	TAMAT UNIVERSITAS	IT
(1)	(2)	(3)	(4)	(5)	(6)	(7)	(8)	(9)	(10)	(11)
SALAMAN	1	-	-	-	-	1	-	-	-	-
BOROBUKUR	1	-	-	-	-	-	1	-	-	-
NGLUWAR	-	-	-	-	-	-	-	-	-	-
SALAM	1	-	-	-	-	1	-	-	-	-
SRUMBUNG	-	-	-	-	-	-	-	-	-	-
DUKUN	1	-	-	-	-	-	1	-	-	-
MUNNILAN	5	-	-	-	-	1	3	-	1	-
MUNGKID	1	-	-	-	1	-	-	-	-	-
SAWANGAN	-	-	-	-	-	-	-	-	-	-
CANDI MULYO	-	-	-	-	-	-	-	-	-	-
MARTOYUDAN	8	-	-	-	2	3	2	1	-	-
TEMPURAN	-	-	-	-	-	-	-	-	-	-
KAJORAN	-	-	-	-	-	-	-	-	-	-
KALIANGKRIK	-	-	-	-	-	-	-	-	-	-
BANDONGAN	2	-	-	-	-	-	-	-	2	-
WINDUSARI	-	-	-	-	-	-	-	-	-	-
SECANG	2	-	-	-	-	-	1	1	-	-
TEGALREJO	3	-	-	-	2	-	1	-	-	-
PAKIS	-	-	-	-	-	-	-	-	-	-
GRABAG	1	-	-	-	-	1	-	-	-	-
NGABLAK	-	-	-	-	-	-	-	-	-	-
JUMLAH	26	-	-	-	5	7	9	2	3	-

TABEL 29: BANYAKNYA KEPALA DESA/LURAH MENURUT JENIS KELAMIN DAN TINGKAT PENDIDIKAN YANG DITAMATKAN

KABUPATEN MAGELANG

PEDESAAN

K E C A M A T A N	J E N I S K E L A M I N		P E N D I D I K A N								
	LAKI-LAKI	WANITA	TIDAK SEKOLAH	TIDAK TAMAT S D	TAMAT S D	TAMAT SMIP	TAMAT SMTA	TAMAT AKADEMI	TAMAT UNIVER-SITAS	T T	
	(1)	(2)	(3)	(4)	(5)	(6)	(7)	(8)	(9)	(10)	(11)
SALAMAN	19	-	-	-	7	6	6	-	-	-	-
BOROBUDUR	19	-	-	-	1	2	15	1	-	-	-
NGLUWAR	6	2	-	-	1	1	6	-	-	-	-
SALAM	10	1	-	-	-	2	6	2	1	-	-
SRUMBUNG	17	-	-	-	1	3	11	2	-	-	-
DUKUN	14	-	-	2	2	2	7	-	1	-	-
MUNTILAN	7	2	-	-	1	1	5	1	1	-	-
MUNGKID	12	3	-	1	1	3	6	2	2	-	-
SAWANGAN	13	2	-	-	4	5	5	-	1	-	-
CANDI MULYO	18	1	-	-	1	6	12	-	-	-	-
MARTOYUDAN	5	-	-	-	-	2	1	1	1	-	-
TEMPURAN	15	-	-	1	3	2	9	-	-	-	-
KAJORAN	28	-	-	-	8	9	8	1	2	-	-
KALIANGKRIK	17	2	-	-	4	5	8	2	-	-	-
BANDONGAN	12	-	-	-	-	5	5	1	1	-	-
WINDUSARI	19	-	-	1	7	5	5	1	-	-	-
SECANG	18	-	-	-	3	5	7	2	1	-	-
TEGALREJO	18	-	-	2	-	4	11	-	1	-	-
PAKIS	20	-	-	-	7	2	10	-	1	-	-
GRABAG	25	2	-	-	4	8	11	2	2	-	-
NGABLAK	16	-	-	-	8	4	4	-	-	-	-
JUMLAH	328	15	-	7	63	82	158	18	15	-	-

TABEL 29: BANYAKNYA KEPALA DESA/LURAH MENURUT JENIS KELAMIN DAN TINGKAT PENDIDIKAN YANG DITAMATKAN

KABUPATEN MAGELANG

KOTA+PEDESAAN

KECAMATAN	JENIS KELAMIN		P E N D I D I K A N							
	LAKI-LAKI	WANITA	TIDAK SEKOLAH	TIDAK TAMAT S D	TAMAT S D	TAMAT SMTP	TAMAT SMTA	TAMAT AKADEMI	TAMAT UNIVERSITAS	T T
(1)	(2)	(3)	(4)	(5)	(6)	(7)	(8)	(9)	(10)	(11)
SALAMAN	20	-	-	-	7	7	6	-	-	-
BOROBUDUR	20	-	-	-	1	2	16	1	-	-
NGLUWAR	6	2	-	-	1	1	6	-	-	-
SALAM	11	1	-	-	-	3	6	2	1	-
SRUMBUNG	17	-	-	-	1	3	11	2	-	-
DUKUN	15	-	-	2	2	2	8	-	1	-
MUNTILAN	12	2	-	-	1	2	8	1	2	-
MUNGKID	13	3	-	1	2	3	6	2	2	-
SAWANGAN	13	2	-	-	4	5	5	-	1	-
CANDI MULYO	18	1	-	-	1	6	12	-	-	-
MARTOYUDAN	13	-	-	-	2	5	3	2	1	-
TEMPURAN	15	-	-	1	3	2	9	-	-	-
KAJORAN	28	-	-	-	8	9	8	1	2	-
KALIANGKRIK	17	2	-	-	4	5	8	2	-	-
BANDONGAN	14	-	-	-	-	5	5	1	3	-
WINDUSARI	19	-	-	1	7	5	5	1	-	-
SECANG	20	-	-	-	3	5	8	3	1	-
TEGALREJO	21	-	-	2	2	4	12	-	1	-
PAKIS	20	-	-	-	7	2	10	-	1	-
GRABAG	26	2	-	-	4	9	11	2	2	-
NGABLAK	16	-	-	-	8	4	4	-	-	-
JUMLAH	354	15	-	7	68	89	167	20	18	-

TABEL 30: BANYAKNYA DESA/KELURAHAN MENURUT BAHAN BAKAR YANG DIGUNAKAN UNTUK MEMASAK DAN CARA PEMBUANGAN SAMPAH

KABUPATEN MAGELANG

KOTA

KECAMATAN	BAHAN BAKAR UNTUK MEMASAK						CARA PEMBUANGAN SAMPAH				
	LISTRIK	G A S	MINYAK TANAH	K A Y U BAKAR	ARANG	LAINNYA	KE DALAM LUBANG	K E K A L I	KE TEMPAT SAMPAH	LAINNYA	
	(1)	(2)	(3)	(4)	(5)	(6)	(7)	(8)	(9)	(10)	(11)
SALAMAN	-	-	-	1	-	-	1	-	-	-	-
BOROBUDUR	-	-	-	1	-	-	1	-	-	-	-
NGLUWAR	-	-	-	-	-	-	-	-	-	-	-
SALAM	-	-	-	1	-	-	1	-	-	-	-
SRUMBUNG	-	-	-	-	-	-	-	-	-	-	-
DUKUN	-	-	-	1	-	-	1	-	-	-	-
MUNILAN	-	-	1	4	-	-	5	-	-	-	-
MUNGKID	-	-	-	1	-	-	1	-	-	-	-
SAWANGAN	-	-	-	-	-	-	-	-	-	-	-
CANDI MULYO	-	-	-	-	-	-	-	-	-	-	-
MARTOYUDAN	-	-	3	5	-	-	8	-	-	-	-
TEMPURAN	-	-	-	-	-	-	-	-	-	-	-
KAJORAN	-	-	-	-	-	-	-	-	-	-	-
KALIANGKRIK	-	-	-	-	-	-	-	-	-	-	-
BANDONGAN	-	-	-	2	-	-	2	-	-	-	-
WINDUSARI	-	-	-	-	-	-	-	-	-	-	-
SECANG	-	-	-	2	-	-	2	-	-	-	-
TÉGALREJO	-	-	-	3	-	-	3	-	-	-	-
PAKIS	-	-	-	-	-	-	-	-	-	-	-
GRABAG	-	-	-	1	-	-	1	-	-	-	-
NGABLAK	-	-	-	-	-	-	-	-	-	-	-
JUMLAH	-	-	4	22	-	-	26	-	-	-	-

TABEL 30: BANYAKNYA DESA/KELURAHAN MENURUT BAHAN BAKAR YANG DIGUNAKAN UNTUK MEMASAK DAN CARA PEMBUANGAN SAMPAH

KABUPATEN MAGELANG

PEDESAAN

KECAMATAN	BAHAN BAKAR UNTUK MEMASAK						CARA PEMBUANGAN SAMPAH			
	LISTRIK	G A S	MINYAK TANAH	K A Y U BAKAR	ARANG	LAINNYA	KE DALAM LUBANG	K E K A L I	KE TEMPAT SAMPAH	LAINNYA
(1)	(2)	(3)	(4)	(5)	(6)	(7)	(8)	(9)	(10)	(11)
SALAMAN	-	-	-	19	-	-	3	-	4	12
BOROBUDUR	-	-	-	19	-	-	10	-	1	8
NGLUWAR	-	-	-	8	-	-	8	-	-	-
SALAM	-	-	-	11	-	-	10	-	-	1
SRUMBUNG	-	-	-	17	-	-	11	-	5	1
DUKUN	-	-	-	14	-	-	12	-	1	1
MUNTILAN	1	-	-	8	-	-	8	-	1	-
MUNGKID	-	-	-	15	-	-	15	-	-	-
SAWANGAN	-	-	-	15	-	-	13	-	2	-
CANDI MULYO	-	-	-	19	-	-	19	-	-	-
MARTOYUDAN	-	-	-	5	-	-	5	-	-	-
TEMPURAN	-	-	-	15	-	-	13	-	1	1
KAJORAN	-	-	-	28	-	-	23	-	2	3
KALIANGKRIK	-	-	-	19	-	-	14	-	1	4
BANDONGAN	-	-	-	12	-	-	10	1	-	1
WINDUSARI	-	-	-	19	-	-	9	-	4	6
SECANG	1	-	-	17	-	-	15	-	-	3
TEGALREJO	-	-	-	18	-	-	14	-	1	3
PAKIS	1	-	-	19	-	-	20	-	-	-
GRABAG	-	-	-	27	-	-	24	-	-	3
NGABLAK	-	-	-	16	-	-	12	-	2	2
JUMLAH	3	-	-	340	-	-	268	1	25	49

TABEL 30: BANYAKNYA DESA/KELURAHAN MENURUT BAHAN BAKAR YANG DIGUNAKAN UNTUK MEMASAK DAN CARA PEMBUANGAN SAMPAH

KABUPATEN MAGELANG

KOTA+PEDESAAN

KECAMATAN	BAHAN BAKAR *UNTUK MEMASAK						CARA PEMBUANGAN SAMPAH			
	LISIRIK	G A S	MINYAK TANAH	K A Y U BAKAR	ARANG	LAINNYA	KL DALAM LUBANG	K E K A L I	KE TEMPAT SAMPAH	LAINNYA
	(1)	(2)	(3)	(4)	(5)	(6)	(7)	(8)	(9)	(10)
SALAMAN	-	-	-	20	-	-	4	-	4	12
BOROBUDUR	-	-	-	20	-	-	11	-	1	8
NGLUWAR	-	-	-	8	-	-	8	-	-	-
SALAM	-	-	-	12	-	-	11	-	-	1
SRUMBUNG	-	-	-	17	-	-	11	-	5	1
DUKUN	-	-	-	15	-	-	13	-	1	1
MUNTILAN	1	-	1	12	-	-	13	-	1	-
MUNGKID	-	-	-	16	-	-	16	-	-	-
SAWANGAN	-	-	-	15	-	-	13	-	2	-
CANDI MULYO	-	-	-	19	-	-	19	-	-	-
MARTOYUDAN	-	-	3	10	-	-	13	-	-	-
TEMPURAN	-	-	-	15	-	-	13	-	1	1
KAJORAN	-	-	-	28	-	-	23	-	2	3
KALIANGKRIK	-	-	-	19	-	-	14	-	1	4
BANDONGAN	-	-	-	14	-	-	12	1	-	1
WINDUSARI	-	-	-	19	-	-	9	-	4	6
SECANG	1	-	-	19	-	-	17	-	-	3
TEGALREJO	-	-	-	21	-	-	17	-	1	3
PAKIS	1	-	-	19	-	-	20	-	-	-
GRABAG	-	-	-	28	-	-	25	-	-	3
NGABLAK	-	-	-	16	-	-	12	-	2	2
JUMLAH	3	-	4	362	-	-	294	1	25	49



054.01

6 . 01



BL

<https://magelangkab.bps.go.id>