

KECAMATAN WOYLA TIMUR DALAM ANGKA



BADAN PUSAT STATISTIK
KABUPATEN ACEH BARAT

2022

KECAMATAN WOYLA TIMUR DALAM ANGKA



2022

KECAMATAN WOYLA TIMUR DALAM ANGKA 2022

ISSN: 2580-1562

No. Publikasi : 11070.2215

Katalog : 1102001.1107072

Ukuran Buku : 14,8 cm x 21 cm

Jumlah Halaman : xxiv + 112 hal

Naskah :

Badan Pusat Statistik Kabupaten Aceh Barat

Penyunting :

Badan Pusat Statistik Kabupaten Aceh Barat

Desain Kover :

Badan Pusat Statistik Kabupaten Aceh Barat

Ilustrasi Kover :

Tugu Pasaramya, Ujung Kalak

Diterbitkan oleh :

©Badan Pusat Statistik Kabupaten Aceh Barat

Dicetak oleh

Badan Pusat Statistik Kabupaten Aceh Barat

Dilarang mengumumkan, mendistribusikan, mengomunikasikan, dan/atau menggandakan sebagian atau seluruh isi buku ini untuk tujuan komersil tanpa izin tertulis dari Badan Pusat Statistik Kabupaten Aceh Barat.

TIM PENYUSUN

Pengarah

Mughlisuddin, S.E.

Penanggung Jawab

Mughlisuddin, S.E.

Penyunting

Gharisa Nur Fitri, S. Tr, Stat

Pengolah Data dan Penulis Naskah

Gharisa Nur Fitri, S. Tr, Stat

Penata Letak

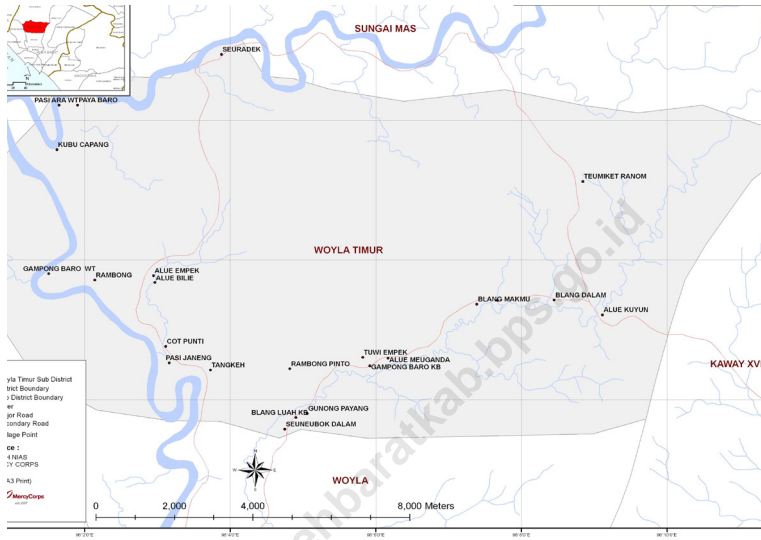
Firmansyah, S.E.

<https://acehbarukab.lms.go.id>

KONTRIBUTOR DATA

1. Kementerian Agama
2. Dinas Pendidikan Kabupaten Aceh Barat
3. Stasiun Meteorologi Cut Nyak Dhien
4. Badan Pusat Statistik
5. Dinas Kependudukan dan Pencacatan Sipil Kabupaten Aceh Barat
6. Dinas Kesehatan Kab Aceh Barat
7. Bagian Penyusunan Program dan Laporan RSUD Cut Nyak Dhien Meulaboh
8. Dinas Pertanian Tanaman Pangan dan Hortikultura melalui survei pertanian hortikultura
9. Dinas Perkebunan dan Peternakan Kabupaten Aceh Barat
10. Dinas Kelautan dan Perikanan Kab Aceh Barat
11. Dinas Perindustrian dan Perdagangan Kabupaten Aceh Barat
12. Kantor Pos Meulaboh

PETA WILAYAH KECAMATAN WOYLA TIMUR



KEPALA BPS KABUPATEN ACEH BARAT



MUGHLISUDDIN, S.E



KATA PENGANTAR

Assalamu'alaikum Warahmatullahi Wabarakatuh.

Dengan memanjatkan puji syukur kehadirat Allah SWT, kami selaku Peyusun telah dapat menyelesaikan publikasi Kecamatan Woyla Timur Dalam Angka Tahun 2022.

Publikasi ini menyajikan data-data yang dikumpulkan dari pendataan Isian KCDA dengan responden Kepala Desa yang dilaksanakan di setiap Desa dalam tahun 2022 untuk kondisi data bulan Desember 2021. Disamping itu juga terdapat beberapa data yang diperoleh dari instansi terkait di tingkat kabupaten/SKPD seperti data-data pada sektor pertanian, perdagangan dan industri.

Kami menyampaikan penghargaan dan ucapan terima kasih kepada semua pihak terutama Pihak BPS Kabupaten Aceh Barat beserta teman-teman seperjuangan di BPS dan kepada Bapak Camat Woyla Timur yang telah memberikan bantuan dan motivasi hingga terwujudnya penyusunan buku ini.

Wassalamu'alaikum Warahmatullahi Wabarakatuh.

Meulaboh , September 2022
Statistisi Ahli Pertama
BPS Kabupaten Aceh Barat

Gharisa Nur Fitri, S. Tr, Stat

DAFTAR ISI

| | Halaman |
|--|---------|
| Kata Pengantar | xi |
| Daftar Isi | xii |
| Daftar Tabel | xiii |
| Daftar Gambar | xix |
| Penjelasan Umum..... | xxi |
| Daftar Singkatan..... | xxiii |
| 1. Geografi dan Iklim/ <i>Geography and Climate</i> | 1 |
| 2. Pemerintahan/ <i>Government</i> | 13 |
| 3. Penduduk/ <i>Population</i> | 25 |
| 4. Sosial dan Kesejahteraan Rakyat/ <i>Social and Welfare</i> | 33 |
| 5. Pertanian/ <i>Agriculture</i> | 73 |
| 6. Pariwisata, Transportasi, dan Komunikasi/ <i>Tourism, Transportation, and Communication</i> | 89 |
| 7. Perbankan, Koperasi, dan Perdagangan/ <i>Banking, Cooperative and Trade</i> | 99 |

DAFTAR GAMBAR

Halaman

| | | |
|-----|--|-----|
| 1.1 | Luas Daerah menurut Gampong (km), 2021 | 4 |
| 1.2 | Jarak ke Ibukota Kecamatan Menurut Gampong di Kecamatan Woyla Timur, (km), 2021 | 5 |
| 2.1 | Nama dan Luas Mukim di Kecamatan Woyla Timur, (ha), 2021 | 16 |
| 2.2 | Jumlah Kepala Gampong Menurut Jenjang Pendidikan di Kecamatan Woyla Timur, 2021 | 17 |
| 3.1 | Jumlah Penduduk Menurut Jenis Kelamin di Kecamatan Woyla Timur, 2020-2021 | 28 |
| 3.2 | Rasio Jenis Kelamin Penduduk di Kecamatan Woyla Timur, 2020 - 2021 | 29 |
| 4.1 | Banyaknya Gampong yang Memiliki Fasilitas Sekolah di Kecamatan Woyla Timur, Tahun 2021 | 38 |
| 4.2 | Banyaknya Gampong Yang Memiliki Sarana Kesehatan Kesehatan di Kecamatan Woyla Timur, Tahun 2021 | 39 |
| 5.1 | Produktivitas Tanaman Padi dan Palawija di Kecamatan Woyla Timur, Tahun 2021 | 78 |
| 5.2 | Pertumbuhan Populasi Ternak Menurut Jenis Ternak Dalam Kecamatan Woyla Timur , Tahun 2021 | 79 |
| 6.1 | Banyaknya Gampong Menurut Kondisi Kekuatan Signal Telepon Seluler di Kecamatan Woyla Timur , Tahun 2018-2021 | 92 |
| 7.1 | Banyaknya Toko/Warung/Kelontong Menurut Gampong dan di Kecamatan Woyla Timur, Tahun 2021 | 102 |
| 7.2 | Banyaknya Gampong Berdasarkan Jenis Usaha Tradisional di Kecamatan Woyla Timur, Tahun 2021 | 103 |

<https://acehbaratkab.bps.go.id>

PENJELASAN UMUM

Tanda-tanda, satuan-satuan, dan lain-lainnya yang digunakan dalam publikasi ini adalah sebagai berikut:

1. TANDA-TANDA

| | |
|-------------------------------------|-------|
| Data tidak tersedia | : ... |
| Tidak ada atau nol | : - |
| Data dapat diabaikan | : 0 |
| Tanda decimal | : , |
| Data tidak dapat ditampilkan | : NA |
| Angka estimasi | : e |
| Angka diperbaiki | : r |
| Angka sementara | : x |
| Angka sangat sementara | : xx |
| Angka sangat sangat sementara | : xxx |

2. SATUAN

| | |
|---------------------------|---|
| barel | : 158,99 liter = $1/6,2898 \text{ m}^3$ |
| hektar (ha) | : 10 000 m^2 |
| kilometer (km) | : 1 000 meter |
| knot | : 1,8523 km/jam |
| kuintal | : 100 kg |
| KWh | : 1 000 Watt <i>hour</i> |
| MWh | : 1 000 KWh |
| liter (untuk beras) | : 0,80 kg |
| MMSCF | : $1/35,3 \text{ m}^3$ |
| metrik ton (m.ton) | : 0,98421 long ton = 1 000 kg |
| ons | : 28,31 gram |
| ton | : 1 000 kg |

Satuan lain: buah, dus, butir, helai/lembar, kaleng, batang, pulsa, ton kilometer (ton-km), jam, menit, persen (%).

Perbedaan angka di belakang koma disebabkan oleh pembulatan angka.

DAFTAR SINGKATAN

| | |
|-----------|---|
| SI | : Stasiun Iklim |
| SMPK | : Stasiun Meterologi Pertanian Khusus |
| t.t | : Tempat tidur |
| BCG | : Bacillus Calmette Guerin |
| DPT | : Difteri, Pertusis, Tetanus |
| TT | : Tetanus Toxoid |
| IOT | : Industri Obat Tradisional |
| IKOT | : Industri Kecil Obat Tradisional |
| Alkes | : Alat kesehatan |
| PKRT | : Perbekalan Kesehatan Rumah tangga |
| Kompl | : Komplemen |
| IRTP | : Industri Pangan Produksi Rumah Tangga |
| PBF | : Pedagang Besar Farmasi |
| GFK | : Gudang Farmasi Kab/Kota/Regency |
| RB | : Rumah Bersalin |
| Pustu | : Puskesmas pembantu |
| BP | : Balai Pengobatan |
| TPS | : Tempat Pembuangan Sampah Sementara |
| Jamkesmas | : Jaminan kesehatan masyarakat miskin |
| PJKMU | : Program Jaminan Kesehatan Masyarakat Umum |
| SIUP | : Surat Ijin Usaha Perdagangan |
| TDP | : Tanda Daftar Perusahaan |
| API | : Angka Pengenal Importir |

GEOGRAFIS

<https://acehbaratkab.bps.go.id>

BAB 1

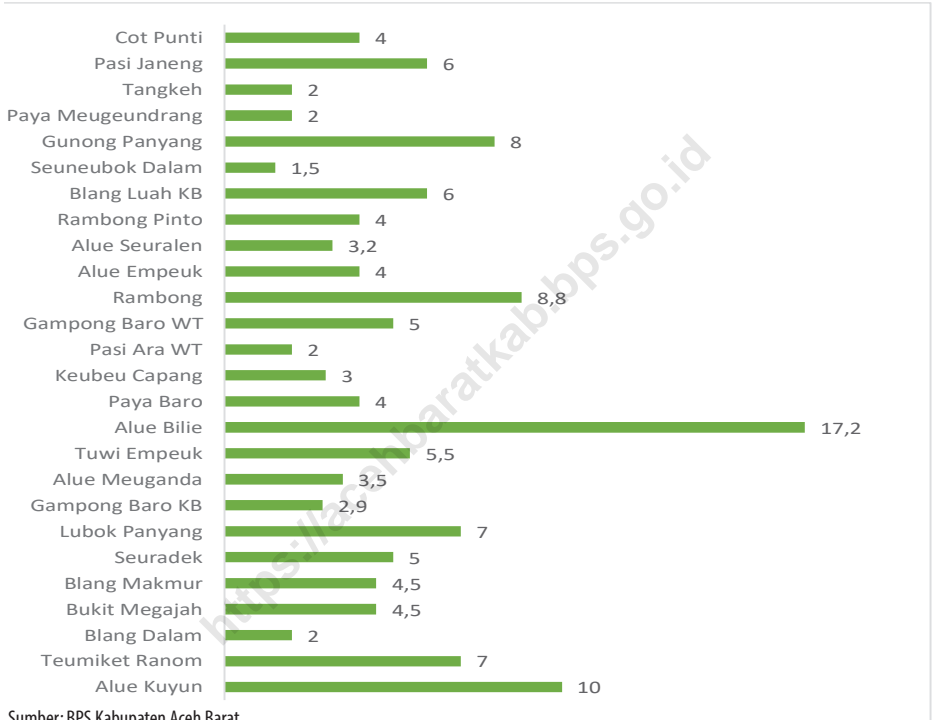
PENJELASAN TEKNIS

1. Berdasarkan letak geografisnya, kepulauan Indonesia berada di antara Benua Asia dan Benua Australia, serta di antara Samudera Hindia dan Samudera Pasifik.
2. Kecamatan Woyla Timur terdiri dari 26 desa, 78 dusun dan 2 mukim.
3. Gampong Tepi Laut adalah gampong yang sebagian atau seluruh wilayahnya bersinggungan dengan laut, baik berupa pantai maupun tebing karang.
4. Gampong bukan tepi laut adalah desa/kelurahan yang wilayahnya tidak bersinggungan langsung dengan laut.
5. Gampong Lereng/Puncak adalah gampong yang sebagian besar wilayahnya berada di puncak pegunungan atau terletak diantara puncak sampai lembah.
6. Gampong lembah adalah desa/kelurahan yang wilayahnya sebagian besar merupakan daerah rendah yang terletak diantara dua pegunungan atau daerah yang mempunyai kedudukan lebih rendah dibandingkan daerah sekitarnya.
7. Gampong Dataran adalah desa/kelurahan yang sebagian besar wilayahnya tampak datar, rata, dan membentang.

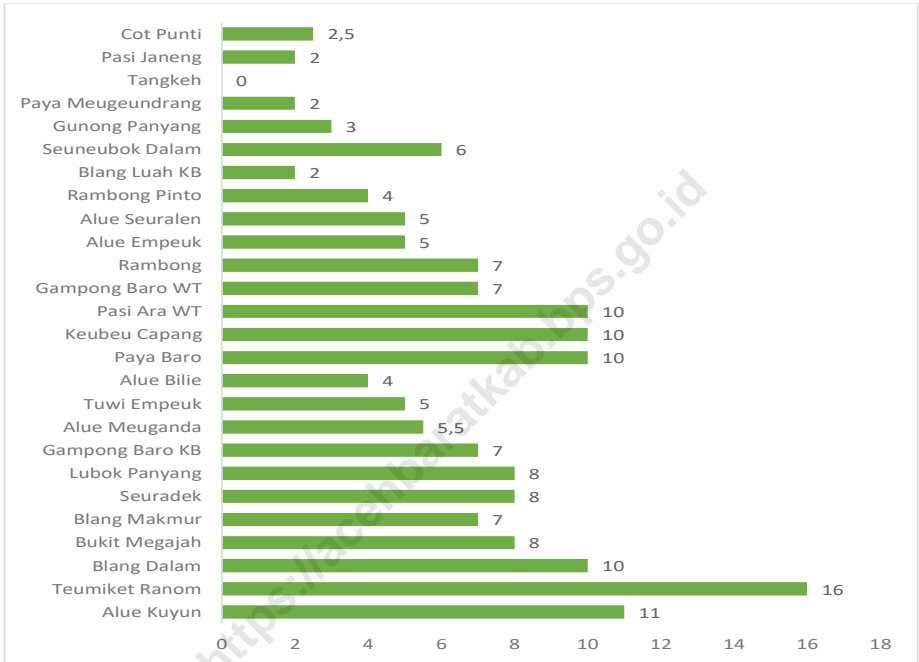
PENJELASAN TEKNIS

8. Data Podes merupakan satu-satunya sumber data kewilayahan yang muatannya beragam dan memberi gambaran tentang situasi pembangunan suatu wilayah (regional). Ini berbeda dengan data dari hasil pendekatan rumah tangga yang lebih menekankan pada dimensi aktivitas sektoral. Keduanya sama penting dan menjadi kekayaan BPS.
9. Cakupan Wilayah
Pencacahan Podes dilakukan secara sensus terhadap seluruh wilayah administrasi pemerintahan terendah setingkat desa (yaitu desa, kelurahan, nagari, Unit Permukiman Transmigrasi (UPT)) yang masih dibina oleh kementerian terkait. Berdasarkan hasil Podes 2015, ada sebanyak 82.190 wilayah setingkat desa yang tersebar di 511 kabupaten/kota.

Gambar 1.1 Luas Daerah menurut Gampong (km), 2021



Gambar 1.2 Jarak ke Ibukota Kecamatan Menurut Gampong di Kecamatan Woyla Timur, (km), 2021



Sumber: BPS Kabupaten Aceh Barat

1.1 KEADAAN GEOGRAFI

Tabel 1.1.1 Letak Geografis Menurut Keberadaan Gampong di Kecamatan Woyla Timur, 2021

| Desa | Di Luar Kawasan Hutan | Di Tepi/Sekitar Hutan | Di Dalam Kawasan Hutan |
|-----------------------|-----------------------|-----------------------|------------------------|
| (1) | (2) | (3) | (4) |
| 01. Cot Punti | √ | | |
| 02. Pasi Janeng | | √ | |
| 03. Tangkeh | | √ | |
| 04. Paya Meugeundrang | | √ | |
| 05. Gunong Panyang | | √ | |
| 06. Seuneubok Dalam | | √ | |
| 07. Blang Luah KB | | √ | |
| 08. Rambong Pinto | | √ | |
| 09. Alue Seuralen | | √ | |
| 10. Alue Empeuk | | √ | |
| 11. Rambong | | √ | |
| 12. Gampong Baro WT | | √ | |
| 13. Pasi Ara WT | | √ | |
| 14. Keubeu Capang | | √ | |
| 15. Paya Baro | | √ | |
| 16. Alue Bilie | | | √ |
| 17. Tuwi Empeuk | | √ | |
| 18. Alue Meuganda | | √ | |
| 19. Gampong Baro KB | | √ | |
| 20. Lubok Panyang | | | √ |
| 21. Seuradek | | | √ |
| 22. Blang Makmur | | √ | |
| 23. Bukit Megajah | | √ | |
| 24. Blang Dalam | | √ | |
| 25. Teumiket Ranom | | | √ |
| 26. Alue Kuyun | | √ | |
| Jumlah | 1 | 21 | 4 |

Sumber: BPS Kabupaten Aceh Barat

Tabel 1.1.2 Topologi Wilayah dan Tinggi Rata-Rata di Atas Permukaan laut (DPL) Menurut Gampong di Kecamatan Woyla TImur, 2021

| Desa | Topografi Wilayah | | | Rata-rata Ketinggian DPL (m) |
|-----------------------|-------------------|------------------------|------------------------------|------------------------------|
| | Dataran | Lereng/ Punggung Bukit | Lembah/ Daerah Aliran Sungai | |
| (1) | (2) | (3) | (4) | (5) |
| 01. Cot Punti | √ | | | 20 |
| 02. Pasi Janeng | √ | | | 17 |
| 03. Tangkeh | √ | | | 28 |
| 04. Paya Meugeundrang | | √ | | 20 |
| 05. Gunong Panyang | | √ | | 27 |
| 06. Seuneubok Dalam | | √ | | 31 |
| 07. Blang Luah KB | | | √ | 18 |
| 08. Rambong Pinto | | | √ | 19 |
| 09. Alue Seuralen | | | √ | 17 |
| 10. Alue Empeuk | √ | | | 16 |
| 11. Rambong | | √ | | 20 |
| 12. Gampong Baro WT | | √ | | 26 |
| 13. Pasi Ara WT | | | √ | 25 |
| 14. Keubeu Capang | | √ | | 31 |
| 15. Paya Baro | | √ | | 28 |
| 16. Alue Bilie | | √ | | 24 |
| 17. Tuwi Empeuk | √ | | | 25 |
| 18. Alue Meuganda | | | √ | 24 |
| 19. Gampong Baro KB | √ | | | 17 |
| 20. Lubok Panyang | √ | | | 35 |
| 21. Seuradek | √ | | | 30 |
| 22. Blang Makmur | √ | | | 25 |
| 23. Bukit Megajah | √ | | | 22 |
| 24. Blang Dalam | √ | | | 24 |
| 25. Teumiket Ranom | | √ | | 25 |
| 26. Alue Kuyun | √ | | | 38 |
| Jumlah | 12 | 9 | 5 | 43 |

20

Tabel 1.1.3 Jarak ke Ibukota Kecamatan dan Ibukota Kabupaten Menurut Gampong di Kecamatan Woyla Timur (km), 2021

| Desa | Jarak ke Ibukota Kecamatan (km) | Jarak ke Ibukota Kabupaten (km) |
|-----------------------|---------------------------------|---------------------------------|
| (1) | (2) | (3) |
| 01. Cot Punti | 2.5 | 45.5 |
| 02. Pasi Janeng | 2.0 | 45 |
| 03. Tangkeh | 0.0 | 43 |
| 04. Paya Meugeundrang | 2.0 | 45 |
| 05. Gunong Panyang | 3.0 | 46 |
| 06. Seuneubok Dalam | 6.0 | 49 |
| 07. Blang Luah KB | 2.0 | 45 |
| 08. Rambong Pinto | 4.0 | 47 |
| 09. Alue Seuralen | 5.0 | 48 |
| 10. Alue Empeuk | 5.0 | 48 |
| 11. Rambong | 7.0 | 50 |
| 12. Gampong Baro WT | 7.0 | 50 |
| 13. Pasi Ara WT | 10.0 | 53 |
| 14. Keubeu Capang | 10.0 | 52.5 |
| 15. Paya Baro | 10.0 | 53 |
| 16. Alue Billie | 4.0 | 47 |
| 17. Tuwi Empeuk | 5.0 | 48 |
| 18. Alue Meuganda | 5.5 | 48.5 |
| 19. Gampong Baro KB | 7.0 | 51 |
| 20. Lubok Panyang | 8.0 | 51 |
| 21. Seuradek | 8.0 | 51 |
| 22. Blang Makmur | 7.0 | 50 |
| 23. Bukit Megajah | 8.0 | 51 |
| 24. Blang Dalam | 10.0 | 53 |
| 25. Teumiket Ranom | 16.0 | 59 |
| 26. Alue Kuyun | 11.0 | 54 |

Sumber: BPS Kabupaten Aceh Barat

1.2 KEADAAN IKLIM

Tabel 1.2.1 Pengamatan Unsur Iklim Menurut Bulan di Stasiun Pengamatan Badan Meteorologi Klimatologi dan Geofisika Cut Nyak Dhien (BMKG), 2021

| Bulan Month | Suhu Udara Temperature (°C) | | | Kelembaban Udara Humidity (%) | | |
|----------------------|-----------------------------------|----------------------|-------------|----------------------------------|----------------------|-------------|
| | Min | Rata-rata Average | Maks Max | Min | Rata-rata Average | Maks Max |
| (1) | (2) | (3) | (4) | (5) | (6) | (7) |
| Januari/ January | 23.1 | 26.6 | 31.1 | 85.0 | 89.5 | 98.0 |
| Pebruari/ February | 23.6 | 27.5 | 32.0 | 83.0 | 87.9 | 91.0 |
| Maret/ March | 23.1 | 26.7 | 31.4 | 86.0 | 91.1 | 97.0 |
| April/ April | 23.3 | 27.0 | 31.9 | 85.0 | 89.9 | 95.0 |
| Mei/ May | 23.7 | 27.2 | 32.1 | 84.0 | 89.9 | 95.0 |
| Juni/ June | 22.8 | 26.4 | 31.4 | 84.0 | 88.8 | 96.0 |
| Juli/ July | 22.5 | 26.5 | 31.0 | 82.0 | 89.2 | 98.0 |
| Agustus/ August | 22.6 | 26.3 | 31.1 | 84.0 | 89.9 | 97.0 |
| September/ September | 22.5 | 26.5 | 31.9 | 81.0 | 87.8 | 95.0 |
| Oktober/ October | 21.9 | 26.5 | 31.8 | 83.0 | 89.0 | 95.0 |
| November/ November | 22.9 | 26.2 | 30.8 | 84.0 | 91.3 | 97.0 |
| Desember/ December | 23.0 | 26.6 | 31.3 | 86.0 | 90.2 | 97.0 |

Lanjutan Tabel 1.2.1

| Bulan Month | Kecepatan Angin (m/det) Wind Velocity (m/sec) (oC) | | | Tekanan Udara Atmospheric Pressure (mb) | | |
|----------------------|--|----------------------|-------------|--|----------------------|-------------|
| | Min | Rata-rata Average | Maks Max | Min | Rata-rata Average | Maks Max |
| (1) | (8) | (9) | (10) | (11) | (12) | (13) |
| Januari/ January | 4,5 | 5,9 | 8,6 | 1 006,5 | 1 009,0 | 1 011,0 |
| Pebruari/ February | 5,6 | 7,5 | 9,4 | 1 007,6 | 1 009,7 | 1 011,3 |
| Maret/ March | 4,5 | 8,8 | 12,4 | 1 006,2 | 1 009,4 | 1 011,8 |
| April/ April | 3,6 | 6,3 | 10,9 | 1 008,2 | 1 010,2 | 1 011,7 |
| Mei/ May | 0,4 | 3,4 | 6,1 | 1 006,3 | 1 008,7 | 1 011,1 |
| Juni/ June | 1,8 | 4,0 | 8,1 | 1 008,4 | 1 010,6 | 1 012,5 |
| Juli/ July | 2,2 | 4,7 | 6,9 | 1 006,5 | 1 009,8 | 1 012,8 |
| Agustus/ August | 1,9 | 4,1 | 6,7 | 1 007,7 | 1 010,6 | 1 012,9 |
| September/ September | 1,2 | 4,4 | 8,1 | 1 007,5 | 1 009,8 | 1 011,2 |
| Oktober/ October | 2,7 | 4,8 | 7,3 | 1 007,8 | 1 010,3 | 1 014, 1 |
| November/ November | 2,6 | 5,1 | 9,3 | 1 007, 1 | 1 009,3 | 1 011,1 |
| Desember/ December | 1,8 | 4,9 | 7, 1 | 1 008,1 | 1 010,2 | 1 011,8 |

Lanjutan Tabel 1.2.1

| Bulan Month | Curah Hujan Precipitation (mm³) | Hari Hujan Rainy Days | Penyinaran Matahari Duration of Sunshine (%) |
|------------------------|---|----------------------------------|---|
| (1) | (14) | (15) | (16) |
| Januari/ January | 175 | 14 | 61 |
| Pebruari/ February | 116 | 11 | 90 |
| Maret/ March | 495 | 23 | 60 |
| April/ April | 216 | 16 | 67 |
| Mei/ May | 229 | 17 | 57 |
| Juni/ June | 238 | 18 | 41 |
| Juli/ July | 603 | 12 | 53 |
| Agustus/ August | 471 | 21 | 48 |
| September/ September | 122 | 11 | 59 |
| Oktober/ October | 265 | 15 | 65 |
| November/ November | 506 | 20 | 44 |
| Desember/ December | 384 | 14 | 69 |

Sumber : Stasiun Meteorologi Cut Nyak Dhien Nagan Raya

PEMERINTAHAN

<https://acehbaratkab.bps.go.id>

BAB 2

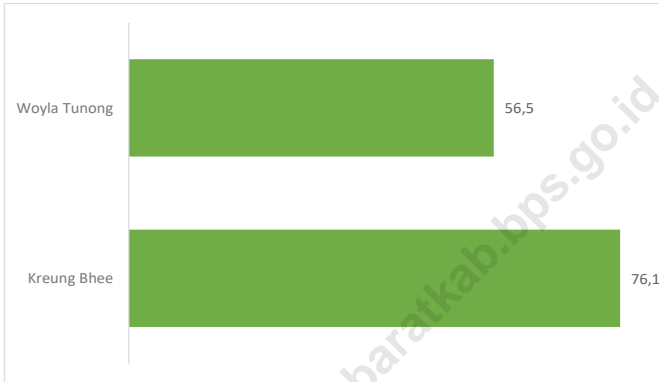
PENJELASAN TEKNIS

1. Anggota Dewan Perwakilan Rakyat Daerah (DPRD) dipilih melalui pemilihan umum (pemilu) dan dilantik dalam masa jabatan lima tahun,
2. Susunan pemerintahan Republik Indonesia periode 2015–2019 terdiri dari presiden, wakil presiden, lembaga tinggi negara, kementerian, setingkat menteri, dan Lembaga Pemerintahan Non Kementerian (LPNK),
3. Lembaga tinggi negara terdiri dari Majelis Permusyawaratan Rakyat (MPR), Dewan Perwakilan Rakyat (DPR), Badan Pemeriksa Keuangan (BPK), dan Mahkamah Agung (MA), Dewan Perwakilan Daerah (DPD), Mahkamah Konstitusi (MK), dan Komisi Yudisial (KY),
4. Kementerian terdiri dari kementerian koordinator
5. Kementerian koordinator terdiri dari bidang politik, hukum, dan keamanan, bidang perekonomian, bidang pembangunan manusia dan kebudayaan, dan bidang kemaritiman.
6. Setingkat Menteri terdiri dari Kejaksaan Agung, Tentara Nasional Indonesia, dan Kepolisian Negara Republik Indonesia

PENJELASAN TEKNIS

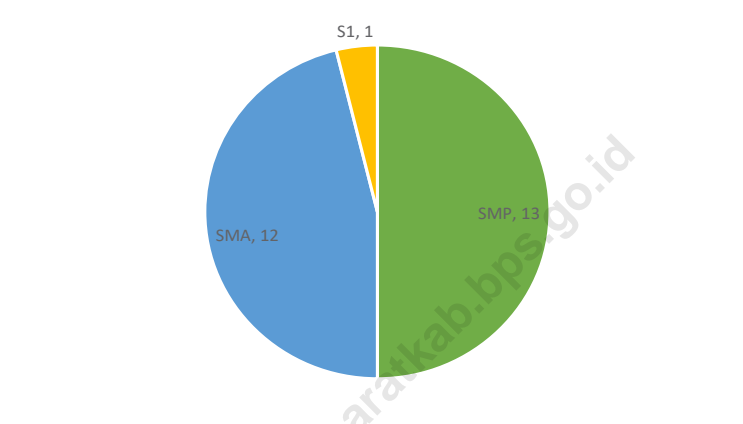
7. Realisasi Penerimaan dan Pengeluaran Pemerintah Provinsi adalah realisasi/perhitungan APBD Provinsi pada tiap tahun anggaran,
8. Pendapatan Asli Daerah (PAD) adalah pendapatan yang diperoleh daerah yang dipungut berdasarkan peraturan daerah sesuai dengan peraturan perundang-undangan, guna keperluan daerah yang bersangkutan dalam membiayai kegiatannya,
9. Dana Perimbangan adalah dana yang bersumber dari pendapatan APBN yang dialokasikan kepada Daerah untuk mendanai kebutuhan daerah dalam rangka pelaksanaan desentralisasi,
10. Lain-lain Pendapatan yang Sah adalah pendapatan lainnya dari pemerintah pusat dan atau dari instansi pusat, serta dari daerah lainnya,
11. Pendapatan Asli Daerah (PAD) adalah pendapatan yang diperoleh daerah yang dipungut berdasarkan peraturan daerah sesuai dengan peraturan perundang-undangan, guna keperluan daerah yang bersangkutan dalam membiayai kegiatannya

Gambar 2.1 Nama dan Luas Mukim di Kecamatan Woyla Timur, (ha), 2021



Sumber : BPS Kabupaten Aceh Barat

Gambar 2.2 Jumlah Kepala Gampong Menurut Jenjang Pendidikan di Kecamatan Woyla Timur, 2021



Sumber : BPS Kabupaten Aceh Barat

2.1 WILAYAH ADMINISTRATIF

Tabel 2.1.1 Status dan Klasifikasi Desa di Kecamatan Woyla Timur, 2021

| Desa | Status Desa | Sebutan | Jumlah Dusun |
|-----------------------|-------------|---------|--------------|
| (1) | (2) | (3) | (4) |
| 01. Cot Punti | Definitif | Desa | 3 |
| 02. Pasi Janeng | Definitif | Desa | 3 |
| 03. Tangkeh | Definitif | Desa | 3 |
| 04. Paya Meugeundrang | Definitif | Desa | 3 |
| 05. Gunong Panyang | Definitif | Desa | 3 |
| 06. Seuneubok Dalam | Definitif | Desa | 3 |
| 07. Blang Luah KB | Definitif | Desa | 3 |
| 08. Rambong Pinto | Definitif | Desa | 3 |
| 09. Alue Seuralen | Definitif | Desa | 2 |
| 10. Alue Empeuk | Definitif | Desa | 3 |
| 11. Rambong | Definitif | Desa | 3 |
| 12. Gampong Baro WT | Definitif | Desa | 3 |
| 13. Pasi Ara WT | Definitif | Desa | 3 |
| 14. Keubeu Capang | Definitif | Desa | 3 |
| 15. Paya Baro | Definitif | Desa | 3 |
| 16. Alue Bilie | Definitif | Desa | 2 |
| 17. Tuwi Empeuk | Definitif | Desa | 3 |
| 18. Alue Meuganda | Definitif | Desa | 3 |
| 19. Gampong Baro KB | Definitif | Desa | 3 |
| 20. Lubok Panyang | Definitif | Desa | 3 |
| 21. Seuradek | Definitif | Desa | 3 |
| 22. Blang Makmur | Definitif | Desa | 3 |
| 23. Bukit Megajah | Definitif | Desa | 3 |
| 24. Blang Dalam | Definitif | Desa | 3 |
| 25. Teumiket Ranom | Definitif | Desa | 3 |
| 26. Alue Kuyun | Definitif | Desa | 4 |
| Jumlah | | | 78 |

Sumber : BPS Kabupaten Aceh Barat

Tabel 2.1.2 Nama Mukim, Luas, Jumlah Gampong Dalam Mukim dan Imum Mukim di Kecamatan Woyla Timur, 2021

| ,Nama | Luas Mukim (Ha) | Jumlah Desa | Nama Imum Mukim |
|-----------------|-----------------|-------------|-----------------|
| (1) | (2) | (3) | (4) |
| 1. Woyla Tunong | 65.90 | 13 | ILYAS |
| 2. Krueng Bhee | 62.10 | 13 | USMAN HS |

Sumber : BPS Pendataan Desember 2021

Tabel 2.1.3 Nama Mukim, Nama Gampong dan Luas Gampong di Kecamatan Woyla Timur, 2021

| Nama Mukim | Nama Desa | Luas Desa (km) |
|------------------|-----------------------|----------------|
| (1) | (2) | (3) |
| 01. Woyla Tunong | 01. Cot Punti | 4 |
| | 02. Pasi Janeng | 6 |
| | 03. Tangkeh | 2 |
| | 04. Paya Meugeundrang | 2 |
| | 05. Gunung Panyang | 8 |
| | 06. Seuneubok Dalam | 1.5 |
| | 07. Blang Luah KB | 6 |
| | 08. Rambong Pinto | 4 |
| | 09. Alue Seuralen | 3.2 |
| | 10. Alue Empeuk | 4 |
| | 11. Rambong | 8.8 |
| | 12. Gampong Baro WT | 5 |
| | 13. Pasi Ara WT | 2 |
| 02. Krueng Bhee | 01. Keubeu Capang | 3 |
| | 02. Paya Baro | 4 |
| | 03. Alue Bilie | 17.2 |
| | 04. Tuwi Empeuk | 5.5 |
| | 05. Alue Meuganda | 3.5 |
| | 06. Gampong Baro KB | 2.9 |
| | 07. Lubok Panyang | 7 |
| | 08. Seuradek | 5 |
| | 09. Blang Makmur | 4.5 |
| | 10. Bukit Megajah | 4.5 |
| | 11. Blang Dalam | 2 |
| | 12. Teumiket Ranom | 7 |
| | 13. Alue Kuyun | 10 |

Sumber : BPS Kabupaten Aceh Barat

2.2 SUMBER DAYA MANUSIA

Tabel 2.2.1 Nama Aparatur Kecamatan Menurut Umur, Jabatan dan Pendidikan Terakhir di Kecamatan Woyla Timur, 2021

| Nama | Jabatan | Pendidikan |
|--|------------------------------------|------------|
| (1) | (2) | (3) |
| SYAFRUDDIN, SE NIP. 19660611 198603 1 003 | Camat | S1 |
| IRWAN NIP. 19660218 199402 1 001 | Sekcam | SMA |
| JULIANDI HAMID, SE NIP. 19710703 201310 1 001 | Kasi Pemerintahan | S1 |
| ABDUL WAHAB NIP. 19690102 200701 1 037 | Kasi Sosial | SMA |
| MAWARDI,SE NIP. 19771130 200604 1 009 | Kasi Ketentraman Dan Ketertiban | S1 |
| DEDDY WAHYUZAN,SE NIP. 19760824 200112 1 004 | Kasi Pembangunan | S1 |

Sumber : BPS Pendataan Desember 2021

Tabel 2.2.2 Nama Kepala Gampong Menurut Jenjang Pendidikan di Kecamatan Woyla Timur, 2021

| Desa | Nama Kepala Gampong | Pendidikan Terakhir |
|-----------------------|---------------------|---------------------|
| (1) | (2) | (3) |
| 01. Cot Punti | Ediman Saputra | SMA |
| 02. Pasi Janeng | Ifri yadi | S1 |
| 03. Tangkeh | Ilyas | SMA |
| 04. Paya Meugeundrang | Amran | SMA |
| 05. Gunong Panyang | M.Kasem Ma | SMP |
| 06. Seuneubok Dalam | Muhammad Yani | SMP |
| 07. Blang Luah KB | Sofyan | SMA |
| 08. Rambong Pinto | Abdullah.A | SMA |
| 09. Alue Seuralen | Hasballah | SMP |
| 10. Alue Empeuk | Basri | SMP |
| 11. Rambong | M. Nur | SMP |
| 12. Gampong Baro WT | Basri | SMA |
| 13. Pasi Ara WT | Abdullah US | SMP |
| 14. Keubeu Capang | Syarifuddin | SMP |
| 15. Paya Baro | Marzuki | SMA |
| 16. Alue Bilie | Alidin Ali | SMP |
| 17. Tuwi Empeuk | Syarbini | SMA |
| 18. Alue Meuganda | Yusmadi | SMA |
| 19. Gampong Baro KB | M. Nasir | SMA |
| 20. Lubok Panyang | Muhammadi | SMP |
| 21. Seuradek | Karyaman | SMP |
| 22. Blang Makmur | Darwis | SMA |
| 23. Bukit Megajah | Lukman Hakim | SMA |
| 24. Blang Dalam | Basyah Kamal | SMP |
| 25. Teumiket Ranom | Sopian | SMP |
| 26. Alue Kuyun | Abd Jalil | SMP |

Sumber : BPS Kabupaten Aceh Barat

Tabel 2.2.3 Jumlah Aparatur Menurut Gampong di Kecamatan Woyla Timur, 2021

| Desa | Kepala Gampong | Sekretaris Desa | Kepala Dusun | Kepala Urusan |
|-----------------------|----------------|-----------------|--------------|---------------|
| (1) | (2) | (3) | (4) | (5) |
| 01. Cot Punti | 1 | 1 | 3 | 2 |
| 02. Pasi Janeng | 1 | 1 | 3 | 2 |
| 03. Tangkeh | 1 | 1 | 3 | 2 |
| 04. Paya Meugeundrang | 1 | 1 | 3 | 2 |
| 05. Gunong Panyang | 1 | 1 | 3 | 2 |
| 06. Seuneubok Dalam | 1 | 1 | 3 | 2 |
| 07. Blang Luah KB | 1 | 1 | 3 | 2 |
| 08. Rambong Pinto | 1 | 1 | 3 | 2 |
| 09. Alue Seuralen | 1 | 1 | 2 | 2 |
| 10. Alue Empeuk | 1 | 1 | 3 | 2 |
| 11. Rambong | 1 | 1 | 3 | 2 |
| 12. Gampong Baro WT | 1 | 1 | 3 | 2 |
| 13. Pasi Ara WT | 1 | 1 | 3 | 2 |
| 14. Keubeu Capang | 1 | 1 | 3 | 2 |
| 15. Paya Baro | 1 | 1 | 3 | 2 |
| 16. Alue Bilie | 1 | 1 | 3 | 2 |
| 17. Tuwi Empeuk | 1 | 1 | 3 | 2 |
| 18. Alue Meuganda | 1 | 1 | 3 | 2 |
| 19. Gampong Baro KB | 1 | 1 | 3 | 2 |
| 20. Lubok Panyang | 1 | 1 | 3 | 2 |
| 21. Seuradek | 1 | 1 | 3 | 2 |
| 22. Blang Makmur | 1 | 1 | 3 | 2 |
| 23. Bukit Megajah | 1 | 1 | 3 | 2 |
| 24. Blang Dalam | 1 | 1 | 3 | 2 |
| 25. Teumiket Ranom | 1 | 1 | 3 | 2 |
| 26. Alue Kuyun | 1 | 1 | 4 | 2 |
| Jumlah | 26 | 26 | 78 | 52 |

Sumber : BPS Pendataan Desember 2021

PENDUDUK

<https://acehbaratkab.bps.go.id>

BAB 3

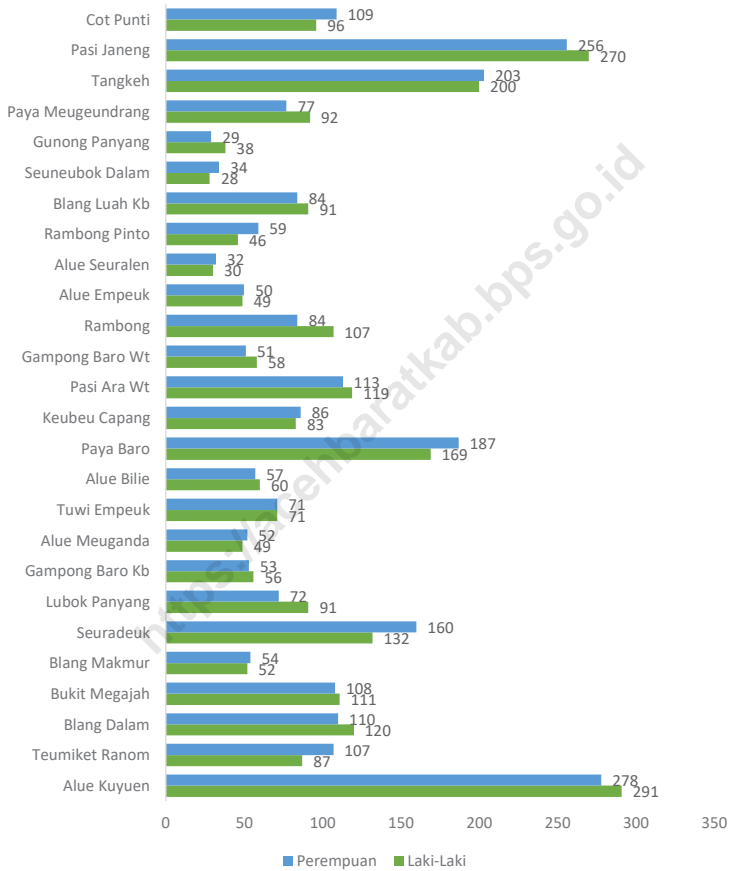
PENJELASAN TEKNIS

1. Penduduk Indonesia adalah semua orang yang berdomisili di wilayah teritorial Indonesia selama 6 bulan atau lebih dan atau mereka yang berdomisili kurang dari 6 bulan tetapi bertujuan menetap,
2. Laju pertumbuhan penduduk adalah angka yang menunjukkan persentase penambahan penduduk dalam jangka waktu tertentu,
3. Kepadatan penduduk adalah rasio banyaknya penduduk per kilometer persegi,
4. Rasio jenis kelamin adalah perbandingan antara penduduk laki-laki dan penduduk perempuan pada suatu wilayah dan waktu tertentu, Biasanya dinyatakan dengan banyaknya penduduk laki-laki untuk 100 penduduk perempuan,
5. Distribusi penduduk adalah pola persebaran penduduk di suatu wilayah, baik berdasarkan batas-batas geografis.
6. Komposisi penduduk adalah pola persebaran penduduk menurut karakteristiknya, contoh: penduduk menurut kelompok umur, penduduk menurut jenis kelamin.

PENJELASAN TEKNIS

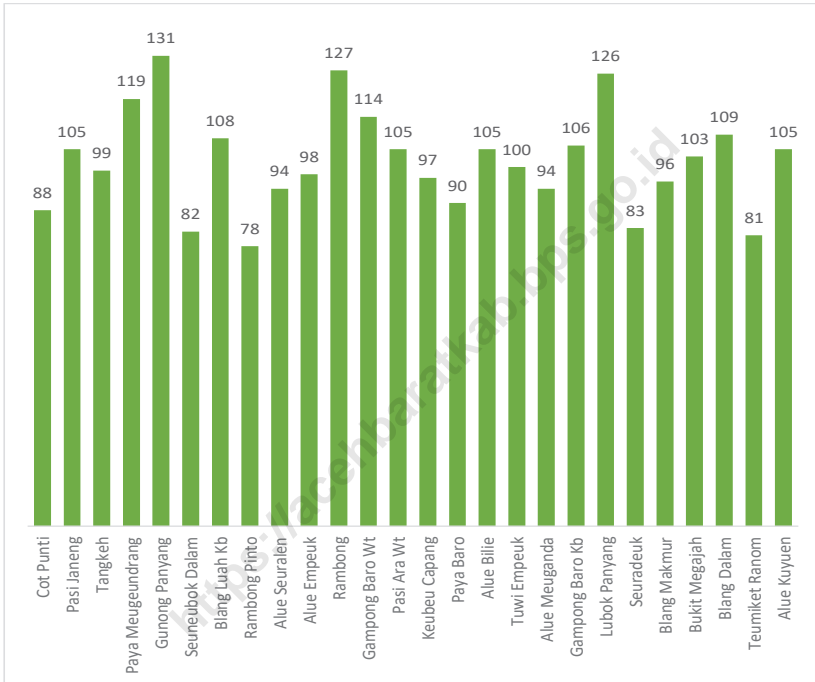
7. Rumah tangga adalah seseorang atau sekelompok orang yang mendiami sebagian atau seluruh bangunan fisik/sensus dan biasanya tinggal bersama serta pengelolaan makan dari satu dapur.
8. Anggota rumah tangga adalah semua orang yang biasanya bertempat tinggal di suatu rumah tangga, baik yang berada di rumah pada waktu pencacahan maupun yang sementara tidak ada,
9. Rata-rata anggota rumah tangga adalah angka yang menunjukkan rata-rata jumlah anggota rumah tangga per rumah tangga,
10. Istilah migrasi seumur hidup disebut bila provinsi tempat tinggal seseorang pada saat pencacahan berbeda dengan provinsi tempat lahirnya,
11. Penduduk usia kerja adalah penduduk yang berumur 15 tahun ke atas,
12. Angkatan kerja adalah penduduk usia kerja (15 tahun ke atas) yang bekerja, punya pekerjaan namun sementara tidak bekerja, dan pengangguran

Gambar 3.1 Jumlah Penduduk Menurut Jenis Kelamin di Kecamatan Woyla Timur, 2020-2021



Sumber : Data Konsolidasi Bersih (DKB) Kemendagri Semester I Tahun 2022

Gambar 3.2 Rasio Jenis Kelamin Penduduk di Kecamatan Woyla Timur, 2020 - 2021



Sumber : Data Konsolidasi Bersih (DKB) Kemendagri Semester I Tahun 2022

Tabel 3.1 Penduduk, Distribusi Persentase Penduduk, Kepadatan Penduduk, Rasio Jenis Kelamin Penduduk Menurut Gampong di Kecamatan Woyla Timur, 2021

| Desa | Penduduk | | |
|-----------------------|--------------|--------------|--------------|
| | Laki-Laki | Perempuan | Jumlah |
| (1) | (2) | (3) | (4) |
| 01. Cot Punti | 96 | 109 | 205 |
| 02. Pasi Janeng | 270 | 256 | 526 |
| 03. Tangkeh | 200 | 203 | 403 |
| 04. Paya Meugeundrang | 92 | 77 | 169 |
| 05. Gunong Panyang | 38 | 29 | 67 |
| 06. Seuneubok Dalam | 28 | 34 | 62 |
| 07. Blang Luah KB | 91 | 84 | 175 |
| 08. Rambong Pinto | 46 | 59 | 105 |
| 09. Alue Seuralen | 30 | 32 | 62 |
| 10. Alue Empeuk | 49 | 50 | 99 |
| 11. Rambong | 107 | 84 | 191 |
| 12. Gampong Baro WT | 58 | 51 | 109 |
| 13. Pasi Ara WT | 119 | 113 | 232 |
| 14. Keubeu Capang | 83 | 86 | 169 |
| 15. Paya Baro | 169 | 187 | 356 |
| 16. Alue Bilie | 60 | 57 | 117 |
| 17. Tuwi Empeuk | 71 | 71 | 142 |
| 18. Alue Meuganda | 49 | 52 | 101 |
| 19. Gampong Baro KB | 56 | 53 | 109 |
| 20. Lubok Panyang | 91 | 72 | 163 |
| 21. Seuradek | 132 | 160 | 292 |
| 22. Blang Makmur | 52 | 54 | 106 |
| 23. Bukit Megajah | 111 | 108 | 219 |
| 24. Blang Dalam | 120 | 110 | 230 |
| 25. Teumiket Ranom | 87 | 107 | 194 |
| 26. Alue Kuyun | 291 | 278 | 569 |
| Jumlah | 2 596 | 2 576 | 5 172 |

Lanjutan Tabel 3.1

| Desa | Persentase Penduduk | Kepadatan Penduduk (per Km ²) | Rasio Jenis Kelamin Penduduk |
|-----------------------|---------------------|--|---------------------------------|
| (1) | (5) | (6) | (7) |
| 01. Cot Punti | 3.96 | 51 | 88 |
| 02. Pasi Janeng | 10.17 | 88 | 105 |
| 03. Tangkeh | 7.79 | 202 | 99 |
| 04. Paya Meugeundrang | 3.27 | 85 | 119 |
| 05. Gunong Panyang | 1.30 | 8 | 131 |
| 06. Seuneubok Dalam | 1.20 | 41 | 82 |
| 07. Blang Luah KB | 3.38 | 29 | 108 |
| 08. Rambong Pinto | 2.03 | 26 | 78 |
| 09. Alue Seuralen | 1.20 | 19 | 94 |
| 10. Alue Empeuk | 1.91 | 25 | 98 |
| 11. Rambong | 3.69 | 22 | 127 |
| 12. Gampong Baro WT | 2.11 | 22 | 114 |
| 13. Pasi Ara WT | 4.49 | 116 | 105 |
| 14. Keubeu Capang | 3.27 | 56 | 97 |
| 15. Paya Baro | 6.88 | 89 | 90 |
| 16. Alue Bilie | 2.26 | 7 | 105 |
| 17. Tuwi Empeuk | 2.75 | 26 | 100 |
| 18. Alue Meuganda | 1.95 | 29 | 94 |
| 19. Gampong Baro KB | 2.11 | 38 | 106 |
| 20. Lubok Panyang | 3.15 | 23 | 126 |
| 21. Seuradek | 5.65 | 58 | 83 |
| 22. Blang Makmur | 2.05 | 24 | 96 |
| 23. Bukit Megajah | 4.23 | 49 | 103 |
| 24. Blang Dalam | 4.45 | 115 | 109 |
| 25. Teumiket Ranom | 3.75 | 28 | 81 |
| 26. Alue Kuyun | 11.00 | 57 | 105 |
| Jumlah | 100 | 39 | 101 |

Sumber : Data Konsolidasi Bersih (DKB) Kemendagri Semester I Tahun 2022

Tabel 3.2 Jumlah Penduduk Menurut Kelompok Umur dan Jenis Kelamin di Kecamatan Woyla Timur, 2021

| Kelompok Umur | Jenis Kelamin | | Jumlah |
|--------------------|---------------|--------------|--------------|
| | Laki-Laki | Perempuan | |
| (1) | (2) | (3) | (4) |
| 0 - 4 | 206 | 204 | 410 |
| 5 - 9 | 267 | 225 | 492 |
| 10-14 | 205 | 213 | 418 |
| 15-19 | 165 | 171 | 336 |
| 20-24 | 218 | 221 | 439 |
| 25-29 | 209 | 255 | 464 |
| 30-34 | 236 | 208 | 444 |
| 35-39 | 238 | 215 | 453 |
| 40-44 | 199 | 197 | 396 |
| 45-49 | 173 | 173 | 346 |
| 50-54 | 176 | 151 | 327 |
| 55-59 | 98 | 113 | 211 |
| 60-64 | 80 | 92 | 172 |
| 65-69 | 46 | 55 | 101 |
| 70-74 | 32 | 38 | 70 |
| 75+ | 48 | 45 | 93 |
| Woyla Timur | 2 596 | 2 576 | 5 172 |

Sumber : Data Konsolidasi Bersih (DKB) Kemendagri Semester I Tahun 2022

SOSIAL BUDAYA

<https://acehbaratkab.bps.go.id>

BAB 4

PENJELASAN TEKNIS

1. Tidak/belum pernah sekolah adalah mereka yang tidak pernah atau belum pernah terdaftar dan tidak atau belum pernah aktif mengikuti pendidikan di suatu jenjang pendidikan formal, Termasuk juga yang tamat taman kanak-kanak tetapi tidak melanjutkan ke sekolah dasar,
2. Masih bersekolah adalah mereka yang terdaftar dan aktif mengikuti pendidikan formal dan nonformal (Paket A, B, C), baik pendidikan dasar, menengah maupun pendidikan tinggi, Bagi mahasiswa yang sedang cuti dianggap masih bersekolah,
3. Tidak bersekolah lagi adalah mereka yang pernah aktif mengikuti jenjang pendidikan formal dan nonformal (Paket A, B, C), tetapi pada saat pencacahan tidak lagi terdaftar dan tidak aktif mengikuti pendidikan,
4. Tamat sekolah adalah menyelesaikan pelajaran yang ditandai dengan lulus ujian akhir pada kelas atau suatu jenjang pendidikan di sekolah negeri maupun swasta dengan mendapatkan ijazah, Seseorang yang belum mengikuti pelajaran pada kelas tertinggi tetapi telah mengikuti ujian akhir dan lulus dianggap tamat sekolah,

PENJELASAN TEKNIS

5. Dapat membaca dan menulis artinya dapat membaca dan menulis kalimat dengan suatu aksara tertentu.
6. Jalur Pendidikan di Indonesia terdiri atas 1) pendidikan formal, 2) pendidikan nonformal, dan 3) pendidikan informal yang ketiganya dapat saling melengkapi dan memperkaya.
7. Jenjang Pendidikan Formal terdiri atas pendidikan dasar, pendidikan menengah, dan pendidikan tinggi, Jenis pendidikan yang diajarkan mencakup pendidikan umum, kejuruan, akademik, profesi, vokasi, keagamaan, dan khusus,
 - a, Pendidikan Dasar berbentuk Sekolah Dasar (SD) dan Madrasah Ibtidaiyah (MI) serta Sekolah Menengah Pertama (SMP) dan Madrasah Tsanawiyah (MTs),
 - b, Pendidikan Menengah berbentuk Sekolah Menengah Atas (SMA), Madrasah Aliyah (MA), Sekolah Menengah Kejuruan (SMK), dan Madrasah Aliyah Kejuruan (MAK),
 - c, Pendidikan Tinggi merupakan jenjang pendidikan yang mencakup program diploma, sarjana, magister, spesialis, dan doktor yang diselenggarakan oleh perguruan tinggi.

PENJELASAN TEKNIS

8. Rumah Sakit adalah tempat pemeriksaan dan perawatan kesehatan yang berada di bawah pengawasan dokter/ tenaga medis, yang melayani penderita yang sakit untuk berobat rawat jalan atau rawat inap,
9. Rumah Sakit Bersalin adalah rumah sakit khusus untuk persalinan, dilengkapi pelayanan spesialis pemeriksaan kehamilan, persalinan, rawat inap dan rawat jalan ibu dan anak yang berada dibawah pengawasan dokter spesialis kandungan,
10. Rumah Bersalin adalah sarana pelayanan kesehatan dengan izin sebagai rumah bersalin, dilengkapi pelayanan pemeriksaan kehamilan, dan persalinan yang berada dibawah pengawasan bidan senior,
11. Poliklinik adalah sarana kesehatan yang dipakai untuk pelayanan berobat jalan, biasanya berada dibawah pengawasan dokter/ tenaga medis.
12. Apotek adalah suatu tempat tertentu yang digunakan untuk melakukan pekerjaan kefarmasian, dan penyaluran/ penjualan obat atau bahan farmasi dan perbekalan kesehatan lainnya kepada masyarakat.

PENJELASAN TEKNIS

13. Puskesmas (Pusat Kesehatan Masyarakat) adalah unit pelaksana teknis dinas kesehatan kabupaten/ kota yang mempunyai fungsi utama sebagai penyelenggara pelayanan kesehatan tingkat pertama, Wilayah kerja puskesmas maksimal adalah satu kecamatan.
14. Imunisasi adalah memasukkan kuman atau racun penyakit tertentu yang sudah dilemahkan (vaksin) ke dalam tubuh dengan cara disuntik atau diminum (diteteskan dalam mulut),
15. Keluhan kesehatan adalah keadaan seseorang yang mengalami gangguan kesehatan atau kejiwaan, baik karena penyakit akut, penyakit kronis, kecelakaan, kriminal, atau hal lain.
16. Angka penemuan kasus tuberkulosis adalah jumlah kasus baru tuberkulosis (TB) dan kasus TB yang didiagnosis kambuh yang diobati dalam program penanggulangan TB nasional
17. Mengobati sendiri adalah upaya oleh anggota rumah tangga/ keluarga dengan melakukan pengobatan sendiri tanpa datang ke tempat fasilitas kesehatan.

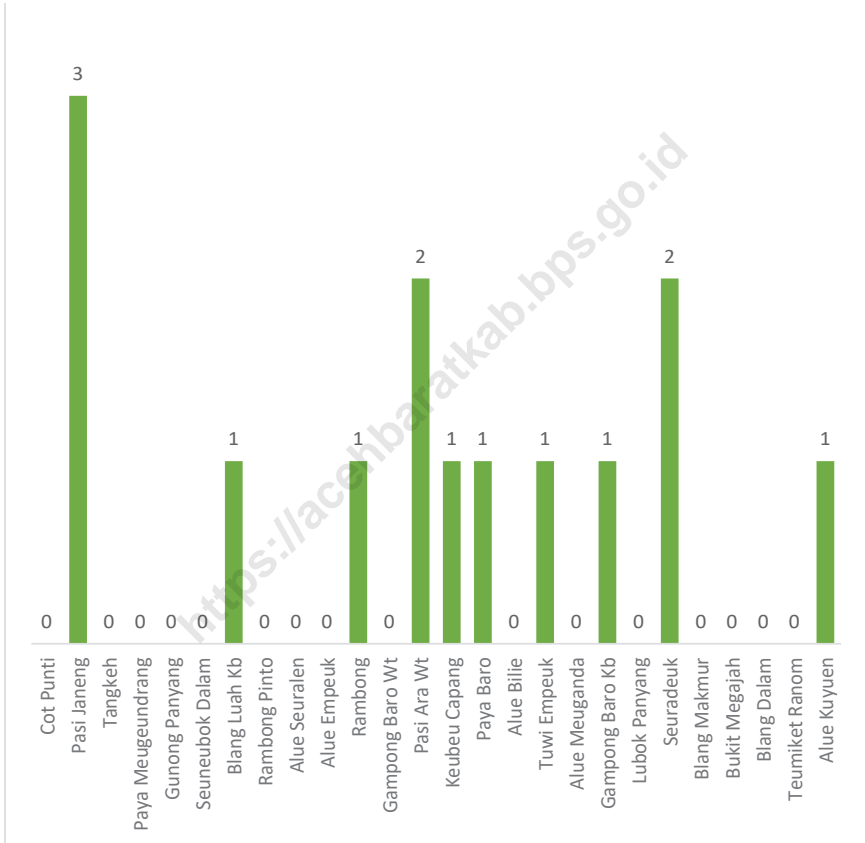
PENJELASAN TEKNIS

18. Angka keberhasilan pengobatan tuberkulosis smear positive/ Basil Tahan Asam positif adalah proporsi kasus TB BTA positif yang terdaftar dibawah program pengendalian TB nasional pada tahun tertentu yang dinyatakan telah menyelesaikan pengobatan,
19. Kasus kumulatif AIDS adalah kumulatif kasus AIDS sampai dengan referensi waktu tertentu,
20. BCG (Bacillus Calmette Guerin) merupakan vaksinasi untuk mencegah penyakit TBC, diberikan pada bayi baru lahir dengan suntikan pada kulit pangkal lengan atas, Bekas suntikan kemudian akan membentuk tonjolan kecil jaringan parut pada kulit lengan atas, Suntikan BCG diberikan kepada anak sebanyak 1 kali,
21. DPT (Difteri, Pertusis, Tetanus) merupakan vaksin untuk mencegah penyakit Difteri, Pertusis, dan Tetanus yang diberikan pada bayi berumur 3 bulan ke atas, dengan suntikan pada paha, diulang 1 bulan dan 2 bulan kemudian.
22. Luas lantai adalah luas lantai yang ditempati dan digunakan untuk keperluan sehari-hari (sebatas atap),

PENJELASAN TEKNIS


23. Air leding adalah sumber air yang berasal dari air yang telah melalui proses penjernihan dan penyehatan sebelum dialirkan kepada konsumen melalui instalasi berupa saluran air, Sumber air ini biasanya diusahakan oleh PAM/PDAM.
24. Sumur terlindung adalah air yang berasal dari dalam tanah yang digali dan lingkaran sumur tersebut dilindungi oleh tembok paling sedikit 0,8 meter di atas tanah dan 3 meter ke bawah tanah, serta ada lantai semen sejauh 1 meter dari lingkaran sumur.
25. Status penguasaan bangunan tempat tinggal milik sendiri adalah jika tempat tinggal tersebut pada waktu pencacahan betul-betul sudah milik kepala rumah tangga atau salah seorang anggota rumah tangga,
26. Peristiwa tindak pidana yang dilaporkan ialah setiap peristiwa yang diterima kepolisian dari laporan masyarakat, atau peristiwa dimana pelakunya tertangkap oleh kepolisian,
27. Jumlah tindak pidana menggambarkan jumlah kasus tindak pidana yang terjadi pada kurun waktu tertentu.

Gambar 4.1 Banyaknya Gampong yang Memiliki Fasilitas Sekolah di Kecamatan Woyla Timur, Tahun 2021



Sumber : BPS, Potensi Desa 2021

Gambar 4.2 Banyaknya Gampong Yang Memiliki Sarana Kesehatan Kesehatan di Kecamatan Woyla Timur, Tahun 2021



Sumber : BPS, Potensi Desa 2021

4.1 PENDIDIKAN

Tabel 4.1.1 Banyaknya Gampong yang Memiliki Fasilitas Sekolah Menurut Tingkat Pendidikan di Kecamatan Woyla Timur, Tahun 2021

| Nama Desa | Jenjang Pendidikan | | | | | Akademi/ PT |
|-----------------------|--------------------|-----------|-------------|-------------|----------|-------------|
| | TK/ RA | SD/ MI | SMP/ MTs | SLTA/ MA | | |
| | (1) | (2) | (3) | (4) | (5) | |
| 01. Cot Punti | - | - | - | - | - | |
| 02. Pasi Janeng | 1 | - | 1 | 1 | - | |
| 03. Tangkeh | - | - | - | - | - | |
| 04. Paya Meugeundrang | - | - | - | - | - | |
| 05. Gunung Panyang | - | - | - | - | - | |
| 06. Seuneubok Dalam | - | - | - | - | - | |
| 07. Blang Luah KB | - | 1 | - | - | - | |
| 08. Rambong Pinto | - | - | - | - | - | |
| 09. Alue Seuralen | - | - | - | - | - | |
| 10. Alue Empeuk | - | - | - | - | - | |
| 11. Rambong | - | 1 | - | - | - | |
| 12. Gampong Baro WT | - | - | - | - | - | |
| 13. Pasi Ara WT | - | 2 | - | - | - | |
| 14. Keubeu Capang | - | - | 1 | - | - | |
| 15. Paya Baro | - | 1 | - | - | - | |
| 16. Alue Bilie | - | - | - | - | - | |
| 17. Tuwi Empeuk | - | - | 1 | - | - | |
| 18. Alue Meuganda | - | - | - | - | - | |
| 19. Gampong Baro KB | - | 1 | - | - | - | |
| 20. Lubok Panyang | - | - | - | - | - | |
| 21. Seuradek | - | 1 | 1 | - | - | |
| 22. Blang Makmur | - | - | - | - | - | |
| 23. Bukit Megajah | - | - | - | - | - | |
| 24. Blang Dalam | - | - | - | - | - | |
| 25. Teumiket Ranom | - | - | - | - | - | |
| 26. Alue Kuyun | - | 1 | - | - | - | |
| Woyla Timur | 1 | 8 | 4 | 1 | - | |

Catatan: ¹ Desa pada tabel ini termasuk Unit Permukiman Transmigrasi (UPT) yang masih dibina oleh kementerian terkait
 Sumber: Dinas Pendidikan Kabupaten Aceh Barat

Tabel 4.1.2 Banyaknya Sekolah dasar (SD) Menurut Gampong di Kecamatan Woyla Timur, Tahun 2021

| Nama Desa | 2021 | | Jumlah |
|-----------------------|----------|----------|----------|
| | Negeri | Swasta | |
| (1) | (2) | (3) | (4) |
| 01. Cot Punti | - | - | - |
| 02. Pasi Janeng | - | - | - |
| 03. Tangkeh | - | - | - |
| 04. Paya Meugeundrang | - | - | - |
| 05. Gunong Panyang | - | - | - |
| 06. Seuneubok Dalam | - | - | - |
| 07. Blang Luah KB | 1 | - | 1 |
| 08. Rambong Pinto | - | - | - |
| 09. Alue Seuralen | - | - | - |
| 10. Alue Empeuk | - | - | - |
| 11. Rambong | 1 | - | 1 |
| 12. Gampong Baro WT | - | - | - |
| 13. Pasi Ara WT | 1 | 1 | 2 |
| 14. Keubeu Capang | - | - | - |
| 15. Paya Baro | - | - | - |
| 16. Alue Bilie | - | - | - |
| 17. Tuwi Empeuk | - | - | - |
| 18. Alue Meuganda | - | - | - |
| 19. Gampong Baro KB | 1 | - | 1 |
| 20. Lubok Panyang | - | - | - |
| 21. Seuradek | 1 | - | 1 |
| 22. Blang Makmur | - | - | - |
| 23. Bukit Megajah | - | - | - |
| 24. Blang Dalam | - | - | - |
| 25. Teumiket Ranom | - | - | - |
| 26. Alue Kuyun | 1 | - | 1 |
| Jumlah | 6 | 1 | 7 |

Sumber : BPS, Potensi Desa 2021

Tabel 4.1.3 Banyaknya Madrasah Ibtidaiyah (MI) Menurut Gampong di Kecamatan Woyla Timur, Tahun 2021

| Nama Desa | 2021 | | Jumlah |
|-----------------------|----------|----------|----------|
| | Negeri | Swasta | |
| (1) | (2) | (3) | (4) |
| 01. Cot Punt | - | - | - |
| 02. Pasi Janeng | - | - | - |
| 03. Tangkeh | - | - | - |
| 04. Paya Meugeundrang | - | - | - |
| 05. Gunong Panyang | - | - | - |
| 06. Seuneubok Dalam | - | - | - |
| 07. Blang Luah KB | - | - | - |
| 08. Rambong Pinto | - | - | - |
| 09. Alue Seuralen | - | - | - |
| 10. Alue Empeuk | - | - | - |
| 11. Rambong | - | - | - |
| 12. Gampong Baro WT | - | - | - |
| 13. Pasi Ara WT | - | - | - |
| 14. Keubeu Capang | - | - | - |
| 15. Paya Baro | 1 | - | 1 |
| 16. Alue Bilie | - | - | - |
| 17. Tuwi Empeuk | - | - | - |
| 18. Alue Meuganda | - | - | - |
| 19. Gampong Baro KB | - | - | - |
| 20. Lubok Panyang | - | - | - |
| 21. Seuradek | - | - | - |
| 22. Blang Makmur | - | - | - |
| 23. Bukit Megajah | - | - | - |
| 24. Blang Dalam | - | - | - |
| 25. Teumiket Ranom | - | - | - |
| 26. Alue Kuyun | - | - | - |
| Jumlah | 1 | - | 1 |

Sumber : BPS, Potensi Desa 2021

Tabel 4.1.4 Banyaknya Sekolah Menengah Pertama (SMP) Menurut Gampong di Kecamatan Woyla Timur, Tahun 2021

| Nama Desa | 2021 | | Jumlah |
|-----------------------|----------|----------|----------|
| | Negeri | Swasta | |
| (1) | (2) | (3) | (4) |
| 01. Cot Punti | - | - | - |
| 02. Pasi Janeng | 1 | - | 1 |
| 03. Tangkeh | - | - | - |
| 04. Paya Meugeundrang | - | - | - |
| 05. Gunung Panyang | - | - | - |
| 06. Seuneubok Dalam | - | - | - |
| 07. Blang Luah KB | - | - | - |
| 08. Rambong Pinto | - | - | - |
| 09. Alue Seuralen | - | - | - |
| 10. Alue Empeuk | - | - | - |
| 11. Rambong | - | - | - |
| 12. Gampong Baro WT | - | - | - |
| 13. Pasi Ara WT | - | - | - |
| 14. Keubeu Capang | - | 1 | 1 |
| 15. Paya Baro | - | - | - |
| 16. Alue Bilie | - | - | - |
| 17. Tuwi Empeuk | 1 | - | 1 |
| 18. Alue Meuganda | - | - | - |
| 19. Gampong Baro KB | - | - | - |
| 20. Lubok Panyang | - | - | - |
| 21. Seuradek | 1 | - | 1 |
| 22. Blang Makmur | - | - | - |
| 23. Bukit Megajah | - | - | - |
| 24. Blang Dalam | - | - | - |
| 25. Teumiket Ranom | - | - | - |
| 26. Alue Kuyun | - | - | - |
| Jumlah | 3 | 1 | 4 |

Sumber : BPS, Potensi Desa 2021

Tabel 4.1.5 Banyaknya Madrasah Tsanawiyah (MTs) Menurut Gampong di Kecamatan Woyla Timur, Tahun 2021

| Nama Desa | 2021 | | Jumlah |
|-----------------------|--------|--------|--------|
| | Negeri | Swasta | |
| (1) | (2) | (3) | (4) |
| 01. Cot Punti | - | - | - |
| 02. Pasi Janeng | - | - | - |
| 03. Tangkeh | - | - | - |
| 04. Paya Meugeundrang | - | - | - |
| 05. Gunung Panyang | - | - | - |
| 06. Seuneubok Dalam | - | - | - |
| 07. Blang Luah KB | - | - | - |
| 08. Rambong Pinto | - | - | - |
| 09. Alue Seuralen | - | - | - |
| 10. Alue Empeuk | - | - | - |
| 11. Rambong | - | - | - |
| 12. Gampong Baro WT | - | - | - |
| 13. Pasi Ara WT | - | - | - |
| 14. Keubeu Capang | - | - | - |
| 15. Paya Baro | - | - | - |
| 16. Alue Bilie | - | - | - |
| 17. Tuwi Empeuk | - | - | - |
| 18. Alue Meuganda | - | - | - |
| 19. Gampong Baro KB | - | - | - |
| 20. Lubok Panyang | - | - | - |
| 21. Seuradek | - | - | - |
| 22. Blang Makmur | - | - | - |
| 23. Bukit Megajah | - | - | - |
| 24. Blang Dalam | - | - | - |
| 25. Teumiket Ranom | - | - | - |
| 26. Alue Kuyun | - | - | - |
| Jumlah | - | - | - |

Sumber : BPS, Potensi Desa 2021

Tabel 4.1.6 Banyaknya Sekolah Menengah Atas (SMA) Menurut Gampong di Kecamatan Woyla Timur, Tahun 2021

| Nama Desa | 2021 | | Jumlah |
|-----------------------|----------|----------|----------|
| | Negeri | Swasta | |
| (1) | (2) | (3) | (4) |
| 01. Cot Punti | - | - | - |
| 02. Pasi Janeng | 1 | - | 1 |
| 03. Tangkeh | - | - | - |
| 04. Paya Meugeundrang | - | - | - |
| 05. Gunong Panyang | - | - | - |
| 06. Seuneubok Dalam | - | - | - |
| 07. Blang Luah KB | - | - | - |
| 08. Rambong Pinto | - | - | - |
| 09. Alue Seuralen | - | - | - |
| 10. Alue Empeuk | - | - | - |
| 11. Rambong | - | - | - |
| 12. Gampong Baro WT | - | - | - |
| 13. Pasi Ara WT | - | - | - |
| 14. Keubeu Capang | - | - | - |
| 15. Paya Baro | - | - | - |
| 16. Alue Bilie | - | - | - |
| 17. Tuwi Empeuk | - | - | - |
| 18. Alue Meuganda | - | - | - |
| 19. Gampong Baro KB | - | - | - |
| 20. Lubok Panyang | - | - | - |
| 21. Seuradek | - | - | - |
| 22. Blang Makmur | - | - | - |
| 23. Bukit Megajah | - | - | - |
| 24. Blang Dalam | - | - | - |
| 25. Teumiket Ranom | - | - | - |
| 26. Alue Kuyun | - | - | - |
| Jumlah | 1 | - | 1 |

Sumber : BPS, Potensi Desa 2021

Tabel 4.1.7 Banyaknya Madrasah Aliyah (MA) Menurut Gampong di Kecamatan Woyla Timur, Tahun 2021

| Nama Desa | 2021 | | Jumlah |
|-----------------------|--------|--------|--------|
| | Negeri | Swasta | |
| (1) | (2) | (3) | (4) |
| 01. Cot Punti | - | - | - |
| 02. Pasi Janeng | - | - | - |
| 03. Tangkeh | - | - | - |
| 04. Paya Meugeundrang | - | - | - |
| 05. Gunong Panyang | - | - | - |
| 06. Seuneubok Dalam | - | - | - |
| 07. Blang Luah KB | - | - | - |
| 08. Rambong Pinto | - | - | - |
| 09. Alue Seuralen | - | - | - |
| 10. Alue Empeuk | - | - | - |
| 11. Rambong | - | - | - |
| 12. Gampong Baro WT | - | - | - |
| 13. Pasi Ara WT | - | - | - |
| 14. Keubeu Capang | - | - | - |
| 15. Paya Baro | - | - | - |
| 16. Alue Bilie | - | - | - |
| 17. Tuwi Empeuk | - | - | - |
| 18. Alue Meuganda | - | - | - |
| 19. Gampong Baro KB | - | - | - |
| 20. Lubok Panyang | - | - | - |
| 21. Seuradek | - | - | - |
| 22. Blang Makmur | - | - | - |
| 23. Bukit Megajah | - | - | - |
| 24. Blang Dalam | - | - | - |
| 25. Teumiket Ranom | - | - | - |
| 26. Alue Kuyun | - | - | - |
| Jumlah | - | - | - |

Sumber : BPS, Potensi Desa 2021

Tabel 4.1.8 Banyaknya Sekolah Menengah Kejuruan (SMK) Menurut Gampong di Kecamatan Woyla Timur, Tahun 2021

| Nama Desa | 2021 | | Jumlah |
|-----------------------|--------|--------|--------|
| | Negeri | Swasta | |
| (1) | (2) | (3) | (4) |
| 01. Cot Pundi | - | - | - |
| 02. Pasi Janeng | - | - | - |
| 03. Tangkeh | - | - | - |
| 04. Paya Meugeundrang | - | - | - |
| 05. Gunong Panyang | - | - | - |
| 06. Seuneubok Dalam | - | - | - |
| 07. Blang Luah KB | - | - | - |
| 08. Rambong Pinto | - | - | - |
| 09. Alue Seuralen | - | - | - |
| 10. Alue Empeuk | - | - | - |
| 11. Rambong | - | - | - |
| 12. Gampong Baro WT | - | - | - |
| 13. Pasi Ara WT | - | - | - |
| 14. Keubeu Capang | - | - | - |
| 15. Paya Baro | - | - | - |
| 16. Alue Bilie | - | - | - |
| 17. Tuwi Empeuk | - | - | - |
| 18. Alue Meuganda | - | - | - |
| 19. Gampong Baro KB | - | - | - |
| 20. Lubok Panyang | - | - | - |
| 21. Seuradek | - | - | - |
| 22. Blang Makmur | - | - | - |
| 23. Bukit Megajah | - | - | - |
| 24. Blang Dalam | - | - | - |
| 25. Teumiket Ranom | - | - | - |
| 26. Alue Kuyun | - | - | - |
| Jumlah | - | - | - |

Sumber : BPS, Potensi Desa 2021

Tabel 4.1.9 Banyaknya Akademi/ Perguruan Tinggi Menurut Gampong di Kecamatan Woyla Timur, Tahun 2021

| Nama Desa (1) | 2021 | | Jumlah (4) |
|-----------------------|---------------|---------------|---------------|
| | Negeri (2) | Swasta (3) | |
| 01. Cot Punti | - | - | - |
| 02. Pasi Janeng | - | - | - |
| 03. Tangkeh | - | - | - |
| 04. Paya Meugeundrang | - | - | - |
| 05. Gunong Panyang | - | - | - |
| 06. Seuneubok Dalam | - | - | - |
| 07. Blang Luah KB | - | - | - |
| 08. Rambong Pinto | - | - | - |
| 09. Alue Seuralen | - | - | - |
| 10. Alue Empeuk | - | - | - |
| 11. Rambong | - | - | - |
| 12. Gampong Baro WT | - | - | - |
| 13. Pasi Ara WT | - | - | - |
| 14. Keubeu Capang | - | - | - |
| 15. Paya Baro | - | - | - |
| 16. Alue Bilie | - | - | - |
| 17. Tuwi Empeuk | - | - | - |
| 18. Alue Meuganda | - | - | - |
| 19. Gampong Baro KB | - | - | - |
| 20. Lubok Panyang | - | - | - |
| 21. Seuradek | - | - | - |
| 22. Blang Makmur | - | - | - |
| 23. Bukit Megajah | - | - | - |
| 24. Blang Dalam | - | - | - |
| 25. Teumiket Ranom | - | - | - |
| 26. Alue Kuyun | - | - | - |
| Jumlah | - | - | - |

Sumber : BPS, Potensi Desa 2021

Tabel 4.1.10 Kemudahan Untuk Mencapai Sarana Pendidikan Terdekat Bagi Gampong Yang Tidak Ada Sarana Pendidikan Menurut Gampong dan Jenjang Pendidikan di Kecamatan Woyla Timur, Tahun 2021

| Nama Desa | SD | MI | SMP | MTS | SMA | MA | SMK | Akademi/ Perguruan Tinggi |
|-----------------------|-----|-----|-----|-----|-----|-----|-----|---------------------------------|
| (1) | (2) | (3) | (4) | (5) | (6) | (7) | (8) | (9) |
| 01. Cot Puntı | 1 | 1 | 1 | 2 | 2 | 2 | 2 | 3 |
| 02. Pasi Janeng | 2 | 2 | - | 2 | - | 2 | 2 | 3 |
| 03. Tangkeh | 2 | 2 | 1 | 2 | 2 | 2 | 2 | 3 |
| 04. Paya Meugeundrang | 1 | 2 | 2 | 2 | 2 | 2 | 2 | 3 |
| 05. Gunong Panyang | 1 | 2 | 2 | 2 | 2 | 2 | 2 | 3 |
| 06. Seuneubok Dalam | 1 | 2 | 2 | 2 | 2 | 2 | 2 | 3 |
| 07. Blang Luah KB | - | 2 | 2 | 2 | 2 | 2 | 2 | 3 |
| 08. Rambong Pinto | 1 | 2 | 2 | 2 | 2 | 2 | 2 | 3 |
| 09. Alue Seuralen | 1 | 2 | 1 | 2 | 2 | 2 | 2 | 3 |
| 10. Alue Empeuk | 2 | 2 | 2 | 2 | 1 | 2 | 2 | 2 |
| 11. Rambong | - | 2 | 2 | 2 | 2 | 2 | 2 | 3 |
| 12. Gampong Baro WT | 2 | 3 | 2 | 2 | 2 | 2 | 2 | 3 |
| 13. Pasi Ara WT | - | 3 | 3 | 3 | 3 | 3 | 3 | 3 |
| 14. Keubeu Capang | 2 | 2 | - | 2 | 2 | 3 | 2 | 3 |
| 15. Paya Baro | 2 | - | 2 | 2 | 2 | 3 | 2 | 3 |
| 16. Alue Billie | 2 | 2 | 2 | 2 | 2 | 2 | 2 | 3 |
| 17. Tuwi Empeuk | 2 | 2 | - | 2 | 2 | 2 | 3 | 3 |
| 18. Alue Meuganda | 1 | 2 | 1 | 2 | 2 | 2 | 2 | 3 |
| 19. Gampong Baro KB | - | 2 | 2 | 2 | 2 | 2 | 2 | 2 |
| 20. Lubok Panyang | 2 | 2 | 2 | 2 | 2 | 2 | 2 | 2 |
| 21. Seuradek | - | 2 | - | 2 | 2 | 2 | 2 | 3 |
| 22. Blang Makmur | 2 | 2 | 2 | 2 | 2 | 2 | 2 | 3 |
| 23. Bukit Megajah | 2 | 2 | 2 | 2 | 2 | 3 | 2 | 3 |
| 24. Blang Dalam | 2 | 3 | 2 | 2 | 2 | 2 | 2 | 3 |
| 25. Teumiket Ranom | 2 | 2 | 2 | 2 | 2 | 2 | 2 | 2 |
| 26. Alue Kuyun | - | 2 | 2 | 2 | 2 | 2 | 2 | 2 |

Catatan: Sangat mudah – 1 Mudah – 2 Sulit – 3 Sangat sulit – 4 tdk miliki sarana pendidikan - 0

Sumber: BPS, Pendataan Potensi Desa (Podes) 2021

Tabel 4.1.11 Jumlah Sekolah dan Murid Menurut Jenjang Pendidikan Menurut Gampong dan Jenjang Pendidikan di Kecamatan Woyla Timur, Tahun 2020/2021

| Jenjang Pendidikan | Jumlah Sekolah | Jumlah Murid | Jumlah Guru |
|--------------------|----------------|--------------|-------------|
| (1) | (2) | (3) | (4) |
| 01. SD | 9 | 438 | 109 |
| 02. MI | 1 | 63 | 21 |
| 03. SLTP | 9 | 113 | 52 |
| 04. MTss/Swasta | - | - | - |
| 05. SMU | 1 | 43 | 7 |
| 06. MA | - | - | - |
| 07. SMK | - | - | - |

Sumber : Dinas Pendidikan Kabupaten Aceh Barat

Tabel 4.1.12 Jumlah Murid Yang Lulus Pada Sekolah Menurut Jenjang Pendidikan di Kecamatan Woyla Timur, Tahun 2020/2021

| Jenjang Pendidikan | Jumlah Sekolah | Jumlah Murid | Jumlah Guru | Jumlah |
|--------------------|----------------|--------------|-------------|--------|
| (1) | (2) | (3) | (4) | (5) |
| 01. SD | 9 | 26 | 31 | 57 |
| 02. MI | 1 | 8 | - | 8 |
| 03. SLTP | 9 | 22 | 17 | 39 |
| 04. MTss/Swasta | 0 | - | - | - |
| 05. SMU | 1 | 8 | 7 | 15 |
| 06. MA | - | - | - | - |
| 07. SMK | - | - | - | - |

Sumber : Dinas Pendidikan Kabupaten Aceh Barat

4.2 KESEHATAN

Tabel 4.2.1 Banyaknya Gampong Yang Memiliki Sarana Kesehatan Menurut Jenis Sarana Kesehatan di Kecamatan Woyla Timur, Tahun 2021

| Nama Desa | Rumah Sakit | Rumah Sakit Bersalin | Poliklinik/ Balai Pengobatan | Puskesmas | | Apotek |
|-----------------------|-------------|----------------------|------------------------------|------------|------------------|--------|
| | | | | Rawat Inap | Tanpa Rawat Inap | |
| (1) | (2) | (3) | (4) | (5) | (6) | (7) |
| 01. Cot Punti | - | - | - | - | - | - |
| 02. Pasi Janeng | - | - | - | - | - | - |
| 03. Tangkeh | - | - | - | - | 1 | - |
| 04. Paya Meugeundrang | - | - | - | - | - | - |
| 05. Gunong Panyang | - | - | - | - | - | - |
| 06. Seuneubok Dalam | - | - | - | - | - | - |
| 07. Blang Luah KB | - | - | - | - | - | - |
| 08. Rambong Pinto | - | - | - | - | - | - |
| 09. Alue Seuralen | - | - | - | - | - | - |
| 10. Alue Empeuk | - | - | - | - | - | - |
| 11. Rambong | - | - | - | - | - | - |
| 12. Gampong Baro WT | - | - | - | - | - | - |
| 13. Pasi Ara WT | - | - | - | - | - | - |
| 14. Keubeu Capang | - | - | - | - | - | - |
| 15. Paya Baro | - | - | - | - | - | - |
| 16. Alue Billie | - | - | - | - | - | - |
| 17. Tuwi Empeuk | - | - | - | - | - | - |
| 18. Alue Meuganda | - | - | - | - | - | - |
| 19. Gampong Baro KB | - | - | - | - | - | - |
| 20. Lubok Panyang | - | - | - | - | - | - |
| 21. Seuradek | - | - | - | - | - | - |
| 22. Blang Makmur | - | - | - | - | - | - |
| 23. Bukit Megajah | - | - | - | - | - | - |
| 24. Blang Dalam | - | - | - | - | - | - |
| 25. Teumiket Ranom | - | - | - | - | - | - |
| 26. Alue Kuyun | - | - | - | - | - | - |

Sumber : BPS, Potensi Desa 2021

Tabel 4.2.2 Kemudahan Mencapai Sarana Kesehatan Terdekat Bagi Gampong yang Tidak Ada Sarana Kesehatan Menurut Gampong dan Jenis Sarana Kesehatan di Kecamatan Woyla Timur, Tahun 2021

| Nama Desa | Rumah Sakit | Rumah Sakit Bersalin | Poliklinik/ Balai Pengobatan | Puskesmas | | Apotek |
|-----------------------|-------------|----------------------|------------------------------|------------|------------------|--------|
| | | | | Rawat Inap | Tanpa Rawat Inap | |
| (1) | (2) | (3) | (4) | (5) | (6) | (7) |
| 01. Cot Punti | 2 | 3 | 3 | 2 | 2 | 3 |
| 02. Pasi Janeng | 3 | 3 | 3 | 2 | 2 | 3 |
| 03. Tangkeh | 3 | 4 | 3 | 2 | - | 3 |
| 04. Paya Meugeundrang | 3 | 3 | 3 | 2 | 2 | 3 |
| 05. Gunong Panyang | 3 | 3 | 2 | 2 | 2 | 2 |
| 06. Seuneubok Dalam | 3 | 3 | 3 | 2 | 2 | 2 |
| 07. Blang Luah KB | 3 | 3 | 2 | 2 | 2 | 2 |
| 08. Rambong Pinto | 3 | 4 | 3 | 2 | 2 | 2 |
| 09. Alue Seuralen | 2 | 3 | 2 | 2 | 2 | 2 |
| 10. Alue Empeuk | 3 | 4 | 2 | 2 | 2 | 2 |
| 11. Rambong | 3 | 3 | 3 | 2 | 2 | 3 |
| 12. Gampong Baro WT | 3 | 3 | 3 | 3 | 2 | 3 |
| 13. Pasi Ara WT | 3 | 4 | 3 | 2 | 2 | 4 |
| 14. Keubeu Capang | 3 | 3 | 3 | 2 | 2 | 3 |
| 15. Paya Baro | 3 | 3 | 3 | 2 | 2 | 3 |
| 16. Alue Billie | 3 | 3 | 3 | 2 | 2 | 3 |
| 17. Tuwi Empeuk | 3 | 3 | 3 | 3 | 2 | 3 |
| 18. Alue Meuganda | 3 | 4 | 3 | 3 | 2 | 3 |
| 19. Gampong Baro KB | 2 | 3 | 2 | 2 | 2 | 2 |
| 20. Lubok Panyang | 2 | 3 | 2 | 2 | 2 | 2 |
| 21. Seuradek | 3 | 3 | 3 | 2 | 2 | 3 |
| 22. Blang Makmur | 2 | 3 | 2 | 2 | 2 | 2 |
| 23. Bukit Megajah | 3 | 3 | 3 | 2 | 2 | 3 |
| 24. Blang Dalam | 3 | 3 | 2 | 3 | 2 | 3 |
| 25. Teumiket Ranom | 2 | 3 | 2 | 2 | 2 | 2 |
| 26. Alue Kuyun | 2 | 3 | 2 | 2 | 2 | 2 |

Catatan: "1" Sangat Mudah, "2" Mudah, "3" Sulit, "4" Sangat Sulit"

Sumber: Dinas Pendidikan Kabupaten Aceh Barat

Tabel 4.2.3 Banyaknya Warga Penderita Kekurangan Gizi Menurut Gampong di Kecamatan Woyla Timur, Tahun 2019-2021

| Nama Desa | 2019 | 2020 | 2021 |
|-----------------------|------|------|------|
| (1) | (2) | (3) | (4) |
| 01. Cot Punti | - | - | - |
| 02. Pasi Janeng | - | - | - |
| 03. Tangkeh | - | - | - |
| 04. Paya Meugeundrang | - | - | - |
| 05. Gunong Panyang | - | - | - |
| 06. Seuneubok Dalam | - | - | - |
| 07. Blang Luah KB | - | - | - |
| 08. Rambong Pinto | - | - | - |
| 09. Alue Seuralen | - | - | - |
| 10. Alue Empeuk | - | - | - |
| 11. Rambong | - | - | - |
| 12. Gampong Baro WT | - | - | - |
| 13. Pasi Ara WT | - | - | - |
| 14. Keubeu Capang | - | - | - |
| 15. Paya Baro | - | - | - |
| 16. Alue Bilie | - | - | - |
| 17. Tuwi Empeuk | - | - | - |
| 18. Alue Meuganda | - | - | - |
| 19. Gampong Baro KB | - | - | - |
| 20. Lubok Panyang | - | - | - |
| 21. Seuradek | - | - | - |
| 22. Blang Makmur | - | - | - |
| 23. Bukit Megajah | - | - | - |
| 24. Blang Dalam | - | - | - |
| 25. Teumiket Ranom | - | - | - |
| 26. Alue Kuyun | - | - | - |
| Jumlah | - | - | - |

Sumber : BPS, Potensi Desa 2021

Tabel 4.2.4 Jumlah Tenaga Kesehatan di Kecamatan Woyla Timur, Tahun 2019-2021

| Nama Desa | Tahun | | |
|------------------|-----------|-----------|-----------|
| | 2019 | 2020 | 2021 |
| (1) | (2) | (3) | (4) |
| Dokter | 4 | 1 | 3 |
| Bidan/Perawat | 9 | 8 | 18 |
| Mantri Kesehatan | 7 | 22 | 41 |
| Dukun Berdsalin | 2 | 2 | 2 |
| Ahli Gizi | 3 | 3 | 5 |
| Jumlah | 25 | 36 | 69 |

Sumber : BPS, Potensi Desa 2021

4.3 PERUMAHAN DAN LINGKUNGAN

Tabel 4.3.1 Banyaknya Gampong Menurut Sumber Air Minum Sebagian Besar Keluarga di Kecamatan Woyla Timur, Tahun 2018–2021

| Sumber Air Minum | 2018 | 2019 | 2020 | 2021 |
|---|-----------|-----------|-----------|-----------|
| (1) | (2) | (3) | (4) | (5) |
| Air Kemasan Bermerk | - | - | - | - |
| Air Isi Ulang | - | - | - | - |
| Leding Dengan Meteran | - | - | - | - |
| Leding Tanpa Meteran | - | - | - | 1 |
| Sumur Bor atau Pompa | 18 | 13 | 13 | 16 |
| Sumur | 5 | 8 | 2 | 7 |
| Mata Air | - | 2 | 2 | 2 |
| Sungai/Danau/Kolam/ Waduk/Situ/Embung/Bendungan | 3 | 3 | 8 | - |
| Air Hujan | - | - | - | - |
| Lainnya | - | - | 1 | - |
| Jumlah | 25 | 26 | 26 | 26 |

Sumber : BPS, Potensi Desa 2021

Tabel 4.3.2 Banyaknya Gampong Menurut Jenis Bahan Bakar untuk Memasak yang Digunakan Sebagian Besar Keluarga di Kecamatan Woyla Timur, Tahun 2018-2021

| Jenis Bahan Bakar untuk Memasak | 2018 | 2019 | 2020 | 2021 |
|---------------------------------|-----------|-----------|-----------|-----------|
| (1) | (2) | (3) | (4) | (5) |
| Listrik | - | - | - | - |
| LPG 3 kg | 26 | 22 | 26 | 26 |
| LPG Lebih dari 3 kg | - | - | - | - |
| Minyak Tanah | - | - | - | - |
| Kayu Bakar | - | 4 | - | - |
| Lainnya | - | - | - | - |
| Jumlah | 26 | 26 | 26 | 26 |

Sumber : BPS, Potensi Desa 2021

Tabel 4.3.3 Banyaknya Gampong Menurut Penggunaan Fasilitas Tempat Buang Air Besar Sebagian Besar Keluarga di Kecamatan Woyla Timur, Tahun 2018–2021

| Fasilitas Tempat Buang Air Besar | 2018 | 2019 | 2020 | 2021 |
|----------------------------------|-----------|-----------|-----------|-----------|
| (1) | (2) | (3) | (4) | (5) |
| Jamban | 25 | 23 | 24 | 25 |
| Sendiri | 24 | 21 | 24 | 23 |
| Bersama | - | - | - | - |
| Umum | 1 | 2 | - | 2 |
| Bukan Jamban | 1 | 3 | 2 | 1 |
| Jumlah | 26 | 26 | 26 | 26 |

Sumber : BPS, Potensi Desa 2021

Tabel 4.3.4 Banyaknya Embung Desa Menurut Gampong di Kecamatan Woyla Timur, Tahun 2019–2021

| Nama Desa | 2019 | 2020 | 2021 |
|-----------------------|------|------|------|
| (1) | (2) | (3) | (4) |
| 01. Cot Punti | - | - | - |
| 02. Pasi Janeng | - | - | - |
| 03. Tangkeh | - | - | - |
| 04. Paya Meugeundrang | - | - | - |
| 05. Gunung Panyang | - | - | - |
| 06. Seuneubok Dalam | - | - | - |
| 07. Blang Luah KB | - | - | - |
| 08. Rambong Pinto | - | - | - |
| 09. Alue Seuralen | - | - | - |
| 10. Alue Empeuk | - | - | - |
| 11. Rambong | - | - | - |
| 12. Gampong Baro WT | - | - | - |
| 13. Pasi Ara WT | - | - | - |
| 14. Keubeu Capang | - | - | - |
| 15. Paya Baro | - | - | - |
| 16. Alue Bilie | - | - | - |
| 17. Tuwi Empeuk | - | - | - |
| 18. Alue Meuganda | - | - | - |
| 19. Gampong Baro KB | - | - | - |
| 20. Lubok Panyang | - | - | - |
| 21. Seuradek | - | - | - |
| 22. Blang Makmur | - | - | - |
| 23. Bukit Megajah | - | - | - |
| 24. Blang Dalam | - | - | - |
| 25. Teumiket Ranom | - | - | - |
| 26. Alue Kuyun | - | - | - |
| Jumlah | - | - | - |

Sumber : BPS, Potensi Desa 2021

Tabel 4.3.5 Banyaknya Keluarga Menurut Gampong dan Jenis Pengguna Listrik di Kecamatan Woyla Timur, Tahun 2021

| Nama Desa | Pengguna Listrik | | | Bukan Pengguna Listrik |
|-----------------------|------------------|---------|--------|------------------------|
| | PLN | Non PLN | Jumlah | |
| (1) | (2) | (3) | (4) | (5) |
| 01. Cot Punti | 72 | - | 72 | - |
| 02. Pasi Janeng | 170 | 2 | 172 | - |
| 03. Tangkeh | 122 | - | 122 | 9 |
| 04. Paya Meugeundrang | 69 | - | 69 | 1 |
| 05. Gunong Panyang | 22 | - | 22 | - |
| 06. Seuneubok Dalam | 23 | - | 23 | - |
| 07. Blang Luah KB | 52 | - | 52 | - |
| 08. Rambong Pinto | 26 | - | 26 | 5 |
| 09. Alue Seuralen | 17 | - | 17 | 1 |
| 10. Alue Empeuk | 30 | - | 30 | 4 |
| 11. Rambong | 56 | - | 56 | 1 |
| 12. Gampong Baro WT | 34 | - | 34 | - |
| 13. Pasi Ara WT | 64 | 2 | 66 | - |
| 14. Keubeu Capang | 50 | - | 50 | - |
| 15. Paya Baro | 103 | - | 103 | 4 |
| 16. Alue Bilie | 30 | - | 30 | 5 |
| 17. Tuwi Empeuk | 42 | 1 | 43 | - |
| 18. Alue Meuganda | 26 | - | 26 | 2 |
| 19. Gampong Baro KB | 31 | 2 | 33 | - |
| 20. Lubok Panyang | 46 | - | 46 | - |
| 21. Seuradek | 97 | - | 97 | - |
| 22. Blang Makmur | 32 | - | 32 | - |
| 23. Bukit Megajah | 72 | - | 72 | - |
| 24. Blang Dalam | 70 | - | 70 | - |
| 25. Teumiket Ranom | 62 | - | 62 | - |
| 26. Alue Kuyun | 197 | - | 197 | - |
| Jumlah | | | | |

Sumber : BPS, Potensi Desa 2021

Tabel 4.3.6 Banyaknya Gampong Menurut Sumber Penerangan Jalan Utama Gampong di Kecamatan Woyla Timur, Tahun 2021

| Sumber Penerangan Jalan Utama | 2021 |
|-------------------------------|------|
| (1) | (4) |
| Listrik Pemerintah | 2 |
| Listrik Non Pemerintah | 1 |
| Non Listrik | 23 |

Sumber : BPS, Potensi Desa 2021

<https://acehbaratkab.bps.go.id>

4.4 AGAMA DAN SOSIAL LAINNYA

Tabel 4.4.1 Jumlah Tempat Peribadatan Menurut Gampong di Kecamatan Woyla Timur, Tahun 2021

| Nama Desa | Masjid | Mushola | Gereja Protestan | Gereja Katolik | Pura | Vihara |
|-----------------------|-----------|-----------|------------------|----------------|----------|----------|
| (1) | (2) | (3) | (4) | (5) | (6) | (7) |
| 01. Cot Punti | 1 | - | - | - | - | - |
| 02. Pasi Janeng | 1 | - | - | - | - | - |
| 03. Tangkeh | 1 | - | - | - | - | - |
| 04. Paya Meugeundrang | 1 | 1 | - | - | - | - |
| 05. Gunong Panyang | 1 | 1 | - | - | - | - |
| 06. Seuneubok Dalam | - | 1 | - | - | - | - |
| 07. Blang Luah KB | 1 | - | - | - | - | - |
| 08. Rambong Pinto | - | 1 | - | - | - | - |
| 09. Alue Seuralen | - | 1 | - | - | - | - |
| 10. Alue Empeuk | 1 | - | - | - | - | - |
| 11. Rambong | 1 | - | - | - | - | - |
| 12. Gampong Baro WT | 1 | - | - | - | - | - |
| 13. Pasi Ara WT | 1 | 1 | - | - | - | - |
| 14. Keubeu Capang | 1 | 1 | - | - | - | - |
| 15. Paya Baro | 1 | - | - | - | - | - |
| 16. Alue Bilie | 1 | - | - | - | - | - |
| 17. Tuwi Empeuk | 1 | 1 | - | - | - | - |
| 18. Alue Meuganda | 1 | 1 | - | - | - | - |
| 19. Gampong Baro KB | 1 | 1 | - | - | - | - |
| 20. Lubok Panyang | 1 | - | - | - | - | - |
| 21. Seuradek | 1 | 1 | - | - | - | - |
| 22. Blang Makmur | 1 | 1 | - | - | - | - |
| 23. Bukit Megajah | 1 | 1 | - | - | - | - |
| 24. Blang Dalam | 1 | - | - | - | - | - |
| 25. Teumiket Ranom | 1 | 1 | - | - | - | - |
| 26. Alue Kuyun | 1 | - | - | - | - | - |
| Jumlah | 23 | 14 | - | - | - | - |

Sumber : BPS, Potensi Desa 2021

Tabel 4.4.2 Banyaknya Gampong yang Memiliki Kelompok Kegiatan Olahraga Menurut Jenis Olahraga dan Ketersediaan Fasilitas/Lapangan Olahraga di Kecamatan Woyla Timur, Tahun 2021

| Jenis Olahraga | Kondisi Fasilitas/Lapangan Olahraga | | | Tidak Ada Fasilitas/ Lapangan Olahraga |
|-----------------|-------------------------------------|--------------|-------------|---|
| | Baik | Rusak Sedang | Rusak Parah | |
| (1) | (2) | (3) | (4) | (5) |
| Sepak Bola | 8 | 5 | 2 | 11 |
| Bola Voli | 7 | 2 | 1 | 16 |
| Bulu Tangkis | - | - | - | 26 |
| Bola Basket | - | - | - | 26 |
| Tenis Lapangan | - | - | - | 26 |
| Tenis Meja | - | - | - | 26 |
| Futsal | - | - | - | 26 |
| Renang | - | - | - | 26 |
| Bela Diri | - | - | - | 26 |
| Bilyard | - | - | - | 26 |
| Pusat Kebugaran | - | - | - | 26 |
| Lainnya | - | - | - | 26 |

Sumber : BPS, Potensi Desa 2021

Tabel 4.4.3 Banyaknya Kejadian Bencana Alam Menurut Gampong dan Jenis Bencana Alam di Kecamatan Woyla Timur, Tahun 2021

| Nama Desa | Gempa Bumi | Tsunami | Gunung Meletus | Tanah Longsor |
|-----------------------|------------|---------|----------------|---------------|
| (1) | (2) | (3) | (4) | (5) |
| 01. Cot Punti | - | - | - | - |
| 02. Pasi Janeng | - | - | - | - |
| 03. Tangkeh | - | - | - | - |
| 04. Paya Meugeundrang | - | - | - | - |
| 05. Gunong Panyang | - | - | - | - |
| 06. Seuneubok Dalam | - | - | - | - |
| 07. Blang Luah KB | - | - | - | - |
| 08. Rambong Pinto | - | - | - | - |
| 09. Alue Seuralen | - | - | - | - |
| 10. Alue Empeuk | - | - | - | - |
| 11. Rambong | - | - | - | - |
| 12. Gampong Baro WT | - | - | - | - |
| 13. Pasi Ara WT | 1 | - | - | - |
| 14. Keubeu Capang | - | - | - | - |
| 15. Paya Baro | - | - | - | - |
| 16. Alue Bilie | - | - | - | - |
| 17. Tuwi Empeuk | - | - | - | - |
| 18. Alue Meuganda | - | - | - | - |
| 19. Gampong Baro KB | - | - | - | - |
| 20. Lubok Panyang | 3 | - | - | - |
| 21. Seuradek | 3 | - | - | - |
| 22. Blang Makmur | 4 | - | - | - |
| 23. Bukit Megajah | 4 | - | - | - |
| 24. Blang Dalam | 3 | - | - | - |
| 25. Teumiket Ranom | 2 | - | - | - |
| 26. Alue Kuyun | 3 | - | - | - |
| Jumlah | | | | |

Sumber : BPS, Potensi Desa 2021

Lanjutan Tabel 4.4.3

| Nama Desa | Banjir | Banjir Bandang | Kekeringan | Kebakaran Hutan dan Lahan |
|-----------------------|-----------|----------------|------------|---------------------------|
| (1) | (6) | (7) | (8) | (9) |
| 01. Cot Punti | - | - | - | - |
| 02. Pasi Janeng | - | - | - | - |
| 03. Tangkeh | - | - | - | - |
| 04. Paya Meugeundrang | - | - | - | - |
| 05. Gunong Panyang | 3 | - | - | - |
| 06. Seuneubok Dalam | 3 | - | - | - |
| 07. Blang Luah KB | 3 | - | - | - |
| 08. Rambong Pinto | 2 | - | - | - |
| 09. Alue Seuralen | 3 | - | - | - |
| 10. Alue Empeuk | 1 | - | - | - |
| 11. Rambong | - | - | - | - |
| 12. Gampong Baro WT | - | - | - | - |
| 13. Pasi Ara WT | 1 | - | - | - |
| 14. Keubeu Capang | - | - | - | - |
| 15. Paya Baro | - | - | - | - |
| 16. Alue Billie | - | - | - | - |
| 17. Tuwi Empeuk | 4 | - | - | - |
| 18. Alue Meuganda | - | - | - | - |
| 19. Gampong Baro KB | 1 | - | - | - |
| 20. Lubok Panyang | - | - | - | - |
| 21. Seuradek | - | - | - | - |
| 22. Blang Makmur | 4 | - | - | - |
| 23. Bukit Megajah | 3 | - | - | - |
| 24. Blang Dalam | 5 | - | - | - |
| 25. Teumiket Ranom | 2 | - | - | - |
| 26. Alue Kuyun | 2 | - | - | - |
| Jumlah | 37 | - | - | - |

Sumber : BPS, Potensi Desa 2021

Lanjutan Tabel 4.4.3

| Nama Desa | Angin Puyuh/ Topan | Gelombang Pasang | Abrasi |
|-----------------------|-----------------------|---------------------|--------|
| (1) | (10) | (11) | (12) |
| 01. Cot Punti | - | - | - |
| 02. Pasi Janeng | - | - | - |
| 03. Tangkeh | - | - | - |
| 04. Paya Meugeundrang | - | - | - |
| 05. Gunong Panyang | - | - | - |
| 06. Seuneubok Dalam | - | - | - |
| 07. Blang Luah KB | - | - | - |
| 08. Rambong Pinto | - | - | - |
| 09. Alue Seuralen | - | - | - |
| 10. Alue Empeuk | - | - | - |
| 11. Rambong | - | - | - |
| 12. Gampong Baro WT | - | - | - |
| 13. Pasi Ara WT | - | - | - |
| 14. Keubeu Capang | - | - | - |
| 15. Paya Baro | - | - | - |
| 16. Alue Bilie | - | - | - |
| 17. Tuwi Empeuk | - | - | - |
| 18. Alue Meuganda | - | - | - |
| 19. Gampong Baro KB | - | - | - |
| 20. Lubok Panyang | - | - | - |
| 21. Seuradek | - | - | - |
| 22. Blang Makmur | - | - | - |
| 23. Bukit Megajah | - | - | - |
| 24. Blang Dalam | - | - | - |
| 25. Teumiket Ranom | - | - | - |
| 26. Alue Kuyun | - | - | - |
| Jumlah | - | - | - |

Sumber : BPS, Potensi Desa 2021

Tabel 4.4.4 Banyaknya Korban Jiwa Akibat Bencana Alam Menurut Desa/Kelurahan dan Jenis Bencana Alam di Kecamatan Woyla Timur, Tahun 2021

| Nama Desa | Gempa Bumi | Tsunami | Gunung Meletus | Tanah Longsor |
|-----------------------|------------|---------|----------------|---------------|
| (1) | (2) | (3) | (4) | (5) |
| 01. Cot Punti | - | - | - | - |
| 02. Pasi Janeng | - | - | - | - |
| 03. Tangkeh | - | - | - | - |
| 04. Paya Meugeundrang | - | - | - | - |
| 05. Gunong Panyang | - | - | - | - |
| 06. Seuneubok Dalam | - | - | - | - |
| 07. Blang Luah KB | - | - | - | - |
| 08. Rambong Pinto | - | - | - | - |
| 09. Alue Seuralen | - | - | - | - |
| 10. Alue Empeuk | - | - | - | - |
| 11. Rambong | - | - | - | - |
| 12. Gampong Baro WT | - | - | - | - |
| 13. Pasi Ara WT | - | - | - | - |
| 14. Keubeu Capang | - | - | - | - |
| 15. Paya Baro | - | - | - | - |
| 16. Alue Bilie | - | - | - | - |
| 17. Tuwi Empeuk | - | - | - | - |
| 18. Alue Meuganda | - | - | - | - |
| 19. Gampong Baro KB | - | - | - | - |
| 20. Lubok Panyang | - | - | - | - |
| 21. Seuradek | - | - | - | - |
| 22. Blang Makmur | - | - | - | - |
| 23. Bukit Megajah | - | - | - | - |
| 24. Blang Dalam | - | - | - | - |
| 25. Teumiket Ranom | - | - | - | - |
| 26. Alue Kuyun | - | - | - | - |
| Jumlah | - | - | - | - |

Sumber : BPS, Potensi Desa 2021

Lanjutan Tabel 4.4.4

| Nama Desa | Banjir | Banjir Bandang | Kekeringan | Kebakaran Hutan dan Lahan |
|-----------------------|--------|----------------|------------|---------------------------|
| (1) | (6) | (7) | (8) | (9) |
| 01. Cot Punti | - | - | - | - |
| 02. Pasi Janeng | - | - | - | - |
| 03. Tangkeh | - | - | - | - |
| 04. Paya Meugeundrang | - | - | - | - |
| 05. Gunung Panyang | - | - | - | - |
| 06. Seuneubok Dalam | - | - | - | - |
| 07. Blang Luah KB | - | - | - | - |
| 08. Rambong Pinto | - | - | - | - |
| 09. Alue Seuralen | - | - | - | - |
| 10. Alue Empeuk | - | - | - | - |
| 11. Rambong | - | - | - | - |
| 12. Gampong Baro WT | - | - | - | - |
| 13. Pasi Ara WT | - | - | - | - |
| 14. Keubeu Capang | - | - | - | - |
| 15. Paya Baro | - | - | - | - |
| 16. Alue Bilie | - | - | - | - |
| 17. Tuwi Empeuk | - | - | - | - |
| 18. Alue Meuganda | - | - | - | - |
| 19. Gampong Baro KB | - | - | - | - |
| 20. Lubok Panyang | - | - | - | - |
| 21. Seuradek | - | - | - | - |
| 22. Blang Makmur | - | - | - | - |
| 23. Bukit Megajah | - | - | - | - |
| 24. Blang Dalam | - | - | - | - |
| 25. Teumiket Ranom | - | - | - | - |
| 26. Alue Kuyun | - | - | - | - |
| Woyla Timur | - | - | - | - |

Sumber : BPS, Potensi Desa 2021

Lanjutan Tabel 4.4.4

| Desa/Kelurahan | Angin Puyuh/ Topan | Gelombang Pasang | Abrasi |
|-----------------------|-----------------------|---------------------|--------|
| (1) | (10) | (11) | (12) |
| 01. Cot Punti | - | - | - |
| 02. Pasi Janeng | - | - | - |
| 03. Tangkeh | - | - | - |
| 04. Paya Meugeundrang | - | - | - |
| 05. Gunong Panyang | - | - | - |
| 06. Seuneubok Dalam | - | - | - |
| 07. Blang Luah KB | - | - | - |
| 08. Rambong Pinto | - | - | - |
| 09. Alue Seuralen | - | - | - |
| 10. Alue Empeuk | - | - | - |
| 11. Rambong | - | - | - |
| 12. Gampong Baro WT | - | - | - |
| 13. Pasi Ara WT | - | - | - |
| 14. Keubeu Capang | - | - | - |
| 15. Paya Baro | - | - | - |
| 16. Alue Bilie | - | - | - |
| 17. Tuwi Empeuk | - | - | - |
| 18. Alue Meuganda | - | - | - |
| 19. Gampong Baro KB | - | - | - |
| 20. Lubok Panyang | - | - | - |
| 21. Seuradek | - | - | - |
| 22. Blang Makmur | - | - | - |
| 23. Bukit Megajah | - | - | - |
| 24. Blang Dalam | - | - | - |
| 25. Teumiket Ranom | - | - | - |
| 26. Alue Kuyun | - | - | - |
| Jumlah | - | - | - |

Sumber : BPS, Potensi Desa 2021

Tabel 4.4.5 Keberadaan Fasilitas/Upaya Antisipasi/Mitigasi Bencana Alam Menurut Desa/Kelurahan di Kecamatan Woyla Timur, 2021

| Nama Desa | Sistem Peringatan Dini Bencana Alam | Sistem Peringatan Dini Khusus Tsunami | Perlengkapan Keselamatan |
|-----------------------|-------------------------------------|---------------------------------------|--------------------------|
| (1) | (2) | (3) | (4) |
| 01. Cot Punti | 2 | - | 6 |
| 02. Pasi Janeng | 2 | - | 6 |
| 03. Tangkeh | 2 | 4 | 6 |
| 04. Paya Meugeundrang | 2 | - | 6 |
| 05. Gunong Panyang | 2 | - | 6 |
| 06. Seuneubok Dalam | 2 | - | 6 |
| 07. Blang Luah KB | 2 | 4 | 6 |
| 08. Rambong Pinto | 2 | 4 | 6 |
| 09. Alue Seuralen | 2 | 4 | 6 |
| 10. Alue Empeuk | 2 | 4 | 6 |
| 11. Rambong | 2 | 4 | 6 |
| 12. Gampong Baro WT | 2 | 4 | 6 |
| 13. Pasi Ara WT | 2 | 4 | 6 |
| 14. Keubeu Capang | 2 | 4 | 6 |
| 15. Paya Baro | 2 | 4 | 6 |
| 16. Alue Bilie | 2 | 4 | 6 |
| 17. Tuwi Empeuk | 2 | 4 | 6 |
| 18. Alue Meuganda | 2 | 4 | 6 |
| 19. Gampong Baro KB | 2 | 4 | 6 |
| 20. Lubok Panyang | 2 | - | 6 |
| 21. Seuradek | 2 | - | 6 |
| 22. Blang Makmur | 2 | 4 | 6 |
| 23. Bukit Megajah | 2 | - | 6 |
| 24. Blang Dalam | 2 | - | 6 |
| 25. Teumiket Ranom | 2 | - | 6 |
| 26. Alue Kuyun | 2 | - | 6 |

Catatan: 1 = Ada 2 = Tidak Ada 3 = Ada 4 = Tidak Ada 5 = Ada 6 = Tidak Ada 7 = Ada 8 = Tidak Ada 0 = bukan wilayah potensi tsunami

Sumber: BPS, Pendataan Potensi Desa (Podes) 2020

Lanjutan Tabel 4.4.5

| Nama Desa | Rambu-Rambu dan Jalur Evakuasi Bencana | Pembuatan, Perawatan, atau Normalisasi: Sungai, Kanal, Tanggul, Parit, Drainase, Waduk, Pantai, dll |
|-----------------------|--|---|
| (1) | (5) | (6) |
| 01. Cot Punti | 8 | 2 |
| 02. Pasi Janeng | 8 | 2 |
| 03. Tangkeh | 8 | 2 |
| 04. Paya Meugeundrang | 8 | 2 |
| 05. Gunung Panyang | 8 | 2 |
| 06. Seuneubok Dalam | 8 | 2 |
| 07. Blang Luah KB | 8 | 2 |
| 08. Rambong Pinto | 8 | 2 |
| 09. Alue Seuralen | 8 | 2 |
| 10. Alue Empeuk | 8 | 1 |
| 11. Rambong | 8 | 2 |
| 12. Gampong Baro WT | 8 | 2 |
| 13. Pasi Ara WT | 8 | 2 |
| 14. Keubeu Capang | 8 | 2 |
| 15. Paya Baro | 8 | 2 |
| 16. Alue Bilie | 8 | 2 |
| 17. Tuwi Empeuk | 8 | 2 |
| 18. Alue Meuganda | 8 | 2 |
| 19. Gampong Baro KB | 8 | 2 |
| 20. Lubok Panyang | 8 | 2 |
| 21. Seuradek | 8 | 2 |
| 22. Blang Makmur | 8 | 2 |
| 23. Bukit Megajah | 8 | 2 |
| 24. Blang Dalam | 8 | 2 |
| 25. Teumiket Ranom | 8 | 2 |
| 26. Alue Kuyun | 8 | 2 |

Catatan: 1 = Ada 2 = Tidak Ada 3 = Ada 4 = Tidak Ada 5 = Ada 6 = Tidak Ada 7 = Ada 8 = Tidak Ada 0 = bukan wilayah potensi tsunami

Sumber: BPS, Pendataan Potensi Desa (Podes) 2020

PERTANIAN

<https://acehbaratkab.bps.go.id>

BAB 5

PENJELASAN TEKNIS

1. **Lahan sawah** adalah lahan pertanian yang berpetak-petak dan dibatasi oleh pematang saluran untuk menahan/ menyalurkan air, yang biasanya ditanami padi sawah tanpa memandang dari mana diperoleh atau status lahan tersebut,
2. **Kebun** adalah lahan pertanian bukan sawah (lahan kering) yang ditanami tanaman semusim atau tahunan dan terpisah dengan halaman sekitar rumah serta penggunaannya tidak berpindah pindah.
3. **Ladang/Huma** adalah lahan pertanian bukan sawah (lahan kering) yang biasanya ditanami tanaman semusim dan penggunaannya hanya semusim atau dua musim, kemudian akan ditinggalkan bila sudah tidak subur lagi. Kemungkinan lahan ini beberapa tahun kemudian akan dikerjakan kembali,
4. **Lahan yang sementara tidak diusahakan** adalah lahan yang biasanya diusahakan tetapi untuk sementara (lebih dari 1 (satu) tahun tetapi kurang dari atau sama dengan 2 (dua) tahun) tidak diusahakan, termasuk lahan sawah yang tidak diusahakan selama lebih dari 2 tahun

PENJELASAN TEKNIS

5. **Data pokok tanaman pangan yang dikumpulkan** adalah luas panen dan produktivitas (hasil per hektar), Produksi tanaman pangan merupakan hasil perkalian antara luas panen dengan produktivitas, Pengumpulan data luas panen dilakukan setiap bulan dengan pendekatan area kecamatan di seluruh wilayah Indonesia,
6. **Data produksi padi dan palawija yang disajikan** adalah dalam kualitas: gabah kering giling (padi), pipilan kering (jagung), biji kering (kedelai dan kacang tanah), dan umbi basah (ubi kayu dan ubi jalar),
7. **Tanaman sayuran dan buah-buahan semusim**
Tanaman sayuran semusim adalah tanaman sumber vitamin, garam mineral dan lain-lain yang dikonsumsi dari bagian tanaman yang berupa daun, bunga, buah, dan umbinya, yang berumur kurang dari satu tahun,
Tanaman buah-buahan semusim adalah tanaman sumber vitamin, garam mineral, dan lain-lain yang dikonsumsi dari bagian tanaman yang berupa buah, berumur kurang dari satu tahun, tidak berbentuk pohon/ rumpun tetapi menjalar dan berbatang lunak

PENJELASAN TEKNIS

8. **Tanaman buah-buahan dan sayuran tahunan**
Tanaman buah-buahan tahunan adalah tanaman sumber vitamin, garam mineral, dan lain-lain yang dikonsumsi dari bagian tanaman yang berupa buah dan merupakan tanaman tahunan
Tanaman sayuran tahunan adalah tanaman sumber vitamin, garam mineral, dan lain-lain yang dikonsumsi dari bagian tanaman yang berupa daun dan atau buah yang berumur lebih dari satu tahun
9. **Tanaman biofarmaka** adalah tanaman yang bermanfaat untuk obat-obatan, kosmetik, dan kesehatan yang dikonsumsi atau digunakan dari bagian-bagian tanaman seperti daun, batang, buah, dan umbi (rimpang),
10. **Tanaman hias** adalah tanaman yang mempunyai nilai keindahan baik bentuk, warna daun, tajuk maupun bunganya, sering digunakan untuk penghias pekarangan dan lain sebagainya,
11. **Luas panen tanaman hortikultura** adalah luas tanaman sayuran, buah-buahan, biofarmaka, dan tanaman hias yang diambil hasilnya/dipanen pada periode pelaporan

PENJELASAN TEKNIS

12. **Luas panen untuk tanaman sayuran** adalah luas tanaman yang dipanen sekaligus/habis/dibongkar dan luas tanaman yang dipanen berkali-kali (lebih dari satu kali)/belum habis,
13. **Produksi hortikultura** adalah hasil menurut bentuk produk dari setiap tanaman sayuran, buah-buahan, biofarmaka dan tanaman hias yang diambil berdasarkan luas yang dipanen/tanaman yang menghasilkan pada bulan/triwulan laporan,
14. **Data perkebunan besar dikumpulkan oleh BPS setiap bulan secara lengkap (sensus bulanan) dengan sistem surat pos**, Khusus untuk tanaman kelapa, cengkeh, dan kapok, datanya diperoleh dari Direktorat Jenderal Perkebunan, Data perkebunan rakyat juga diperoleh dari Direktorat Jenderal Perkebunan,
15. **Penghitungan luas tanaman perkebunan besar** adalah pada keadaan akhir tahun dan tidak termasuk yang luasnya kurang dari 5 hektar,

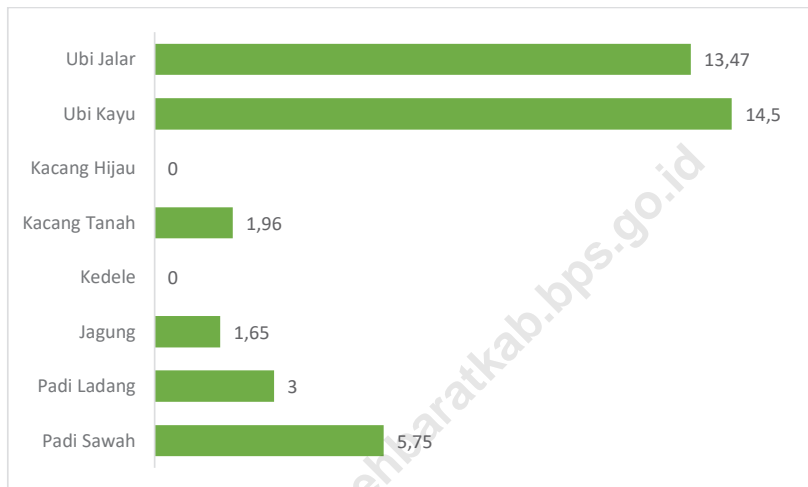
PENJELASAN TEKNIS

17. **Bentuk produksi perkebunan** adalah; karet kering (karet), daun kering (teh dan tembakau), biji kering (kopi dan coklat), kulit kering (kayu manis dan kina), serat kering (rami), bunga kering (cengkeh), refined sugar (tebu dari perkebunan besar), gula mangkok (tebu dari perkebunan rakyat), ekivalen kopra (kopra), biji dan bunga (pala) serta minyak daun (sereh),
18. **Persediaan akhir tahun produksi** perkebunan besar bukan merupakan cadangan penyangga,
19. **Data Statistik Kehutanan** sebagian besar merupakan data sekunder yang bersumber dari Kementerian Kehutanan,
20. **Kawasan hutan** adalah wilayah tertentu yang berupa hutan, yang ditunjuk dan atau ditetapkan oleh pemerintah untuk dipertahankan keberadaannya sebagai hutan tetap,
21. **Hutan Lindung** adalah kawasan hutan yang mempunyai fungsi pokok sebagai perlindungan sistem penyangga kehidupan,
22. **Hutan Produksi** adalah kawasan hutan yang mempunyai fungsi pokok memproduksi hasil hutan,

PENJELASAN TEKNIS

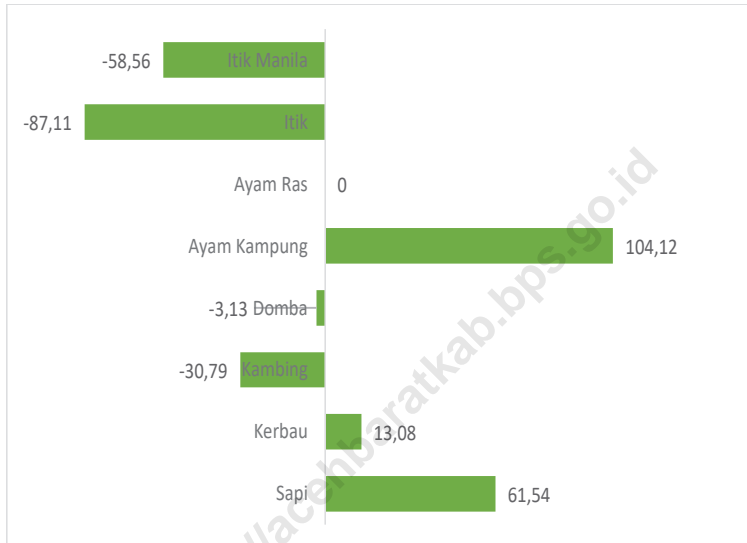
23. **Data populasi ternak bersumber dari Direktorat Jenderal Peternakan dan Kesehatan Hewan Kementerian Pertanian**, sedangkan jumlah pemotongan ternak merupakan hasil Survei Laporan Pemotongan Ternak, Pengumpulan data pemotongan ternak dilakukan secara lengkap setiap triwulan di seluruh Rumah dan Tempat Pemotongan Hewan yang ada di Indonesia,
24. **Data statistik perikanan** merupakan data sekunder yang bersumber dari Direktorat Jenderal Perikanan Tangkap dan Direktorat Jenderal Budidaya, Statistik perikanan dibedakan atas data Perikanan Tangkap dan Perikanan Budidaya, Perikanan Tangkap diklasifikasikan atas penangkapan ikan di laut dan penangkapan ikan di perairan umum, Perikanan Budidaya diklasifikasikan atas jenis budidaya,
25. **Rumah Tangga Perikanan Tangkap** adalah rumah tangga yang melakukan kegiatan penangkapan ikan/binatang air lainnya/tanaman air dengan tujuan sebagian/seluruh hasilnya untuk dijual,

Gambar 5.1 Produktivitas Tanaman Padi dan Palawija di Kecamatan Woyla Timur, Tahun 2021



Sumber: Kabupaten Aceh Barat Dalam Angka 2022

Gambar 5.2 Pertumbuhan Populasi Ternak Menurut Jenis Ternak Dalam Kecamatan Woyla Timur , Tahun 2021



Sumber: Kabupaten Aceh Barat Dalam Angka 2022

Tabel 5.1 **Produksi Buah–Buahan dan Sayuran Tahunan Menurut Jenis Tanaman di Kecamatan Woyla Timur (ha), 2018–2021**

| No. | Jenis Tanaman | 2018 | 2019 | 2020 | 2021 |
|-----|----------------|-------|--------|-------|-------|
| | (1) | (2) | (3) | (4) | (5) |
| 1 | Buah–Buahan | 3 313 | 37 655 | 2 537 | 4 537 |
| 2 | Alpukat | - | - | - | - |
| 3 | Anggur | - | - | - | - |
| 4 | Apel | - | - | - | - |
| 5 | Belimbing | - | - | - | - |
| 6 | Duku/Langsat | - | - | - | 420 |
| 7 | Durian | 1 800 | 34 235 | 425 | 1 803 |
| 8 | Jambu Biji | - | - | - | 54 |
| 9 | Jambu Air | - | - | 100 | 110 |
| 10 | Jeruk Siam | - | - | - | - |
| 11 | Jeruk Besar | - | - | - | - |
| 12 | Jeruk | 970 | 480 | - | 358 |
| 13 | Mangga | 3 | 970 | 170 | 315 |
| 14 | Manggis | - | - | 140 | 35 |
| 15 | Nangka | - | - | 212 | 55 |
| 16 | Nanas | - | - | 33 | 123 |
| 17 | Pepaya | 254 | 380 | 287 | 253 |
| 18 | Pisang | 286 | 1 590 | 848 | 645 |
| 19 | Rambutan | - | - | 295 | 308 |
| 20 | Salak | - | - | - | - |
| 21 | Sawo | - | - | 60 | 58 |
| 22 | Markisa | - | - | - | - |
| 23 | Sirsak | - | - | - | - |
| 24 | Sukun | - | - | - | - |
| 25 | Sayuran | - | - | - | - |
| 26 | Jengkol | - | - | - | - |
| 27 | Melinjo | - | - | - | - |
| 28 | Petai | - | - | - | - |

Sumber : Dinas Pertanian dan Peternakan Kabupaten Aceh Barat

Tabel 5.2 Luas Tanam, Panen, Produksi Tanaman Buah-Buahan di Kecamatan Woyla Timur, Tahun 2021

| No | Jenis Tanaman | Jumlah Pohon/ Rumpun | | Produksi (Ton) |
|---------------|---------------|----------------------|---------------|-----------------|
| | | Tanam | Panen | |
| | (1) | (2) | (3) | (4) |
| 1 | Mangga | 1 002 | 975 | 725 |
| 2 | Salak | - | - | - |
| 3 | Rambutan | 6 600 | 2 200 | 1 080 |
| 4 | Jeruk Manis | - | - | 358 |
| 5 | Langsat | 925 | 1 075 | 420 |
| 6 | Sawo | 85 | 115 | 75 |
| 7 | Durian | 15 320 | 14 475 | 1 096.60 |
| 8 | Jambu Biji | 80 | 90 | 54 |
| 9 | Nangka | 400 | 218 | 44 |
| 10 | Pisang | 4 720 | 3 360 | 410 |
| 11 | Pepaya | 60 | 620 | 152 |
| 12 | Manggis | 610 | 390 | 3 |
| 13 | Jambu Air | 95 | 190 | 66 |
| Jumlah | | 32 767 | 24 542 | 4 883.60 |

Sumber : BPS, Statistik Pertanian Hortikultura SPH-SBS

Tabel 5.3 Luas Tanam, Panen, Produksi dan Rata-rata Produksi Tanaman Padi dan Palawija di Kecamatan Woyla Timur, Tahun 2021

| No | Jenis Tanaman | Luas (Hektar) | | Produksi (Ton) | Rata-rata Produksi (Ton/Hektar) |
|---------------|---------------|---------------|---------------|-----------------|---------------------------------|
| | | Tanam | Panen | | |
| | (1) | (2) | (3) | (4) | |
| 1 | Padi Sawah | 634.50 | 655 | 3 768.60 | 5.75 |
| 2 | Padi Ladang | - | 40 | 120 | 3 |
| 3 | Jagung | 11 | 4 | 6.60 | 1.65 |
| 4 | Kedele | - | - | - | - |
| 5 | Kacang Tanah | 14 | 12 | 23.50 | 1.96 |
| 6 | Kacang Hijau | - | - | - | - |
| 7 | Ubi Kayu | - | 1 | 14.50 | 14.50 |
| 8 | Ubi Jalar | - | 13.47 | 13.47 | 13.47 |
| Jumlah | | 431.50 | 842.10 | 5 900.21 | 7.00 |

Sumber : Kabupaten Aceh Barat Dalam Angka 2022

Tabel 5.4 Luas Tanam, Panen, Produksi Tanaman Sayuran Dalam Kecamatan Woyla Timur, Tahun 2021

| Jenis Tanaman | Luas (Hektar) | | Produksi (Ton) |
|-------------------|---------------|-----------|----------------|
| | Tanam | Panen | |
| (1) | (2) | (3) | (4) |
| 1. Kacang Panjang | 8 | 9 | 16 |
| 2. Cabai Besar | 3 | 3 | 24,50 |
| 3. Cabai Rawit | 3 | 3 | 26,50 |
| 4. Terung | 1 | 1 | 2,5 |
| 5. Tomat | - | - | - |
| 6. Mentimun | 5 | 3 | 6,50 |
| 7. Kangkung | 6 | 6 | 9 |
| 8. Bayam | 6 | 7 | 7,50 |
| 9. Sawi | - | - | - |
| Jumlah | 24 | 20 | 52,9 |

Sumber : BPS, Statistik Pertanian Hortikultura SPH-BST

Tabel 5.5 Jumlah Populasi Ternak Menurut Jenis Ternak Dalam Kecamatan Woyla Timur, Tahun 2019-2021

| Jenis Ternak | Populasi Ternak (Ekor) | | | Perubahan (%) |
|-----------------|------------------------|---------------|---------------|---------------|
| | 2019 | 2020 | 2021 | |
| (1) | (2) | (3) | | (4) |
| 1. Sapi | 375 | 390 | 630 | 61.54 |
| 2. Kerbau | 1 566 | 1 621 | 1 833 | 13.08 |
| 3. Kambing | 870 | 1 270 | 879 | -30.79 |
| 4. Domba | 85 | 96 | 93 | -3.13 |
| 5. Ayam Kampung | 5 606 | 7 866 | 16 056 | 104.12 |
| 6. Ayam Ras | 850 | - | - | - |
| 7. Itik | 1 755 | 2 459 | 317 | -87.11 |
| 8. Itik Manila | 725 | 987 | 409 | -58.56 |
| Jumlah | 11 832 | 14 689 | 20 217 | 37.63 |

Sumber : Dinas Perkebunan dan Peternakan Kabupaten Aceh Barat

Tabel 5.6 Jumlah Pemotongan Ternak dan Perubahan Persentase Menurut Jenis Ternak di Kecamatan Woyla Timur, Tahun 2019–2021

| Jenis Ternak | Pemotongan Ternak (Ekor) | | | Perubahan (%) |
|---------------|--------------------------|-----------|-----------|---------------|
| | 2019 | 2020 | 2021 | |
| (1) | (2) | (3) | | (4) |
| 1. Sapi | 7 | 8 | 4 | 14,29 |
| 2. Kerbau | 20 | 22 | 28 | 10,00 |
| 3. Kambing | 28 | 36 | 27 | 28,57 |
| 4. Domba | 2 | - | - | -100,00 |
| Jumlah | 57 | 66 | 59 | -10.61 |

Sumber : Dinas Perkebunan dan Peternakan Kabupaten Aceh Barat

Tabel 5.7 Produksi Budidaya Perikanan dan Perubahan Persentase Menurut Jenis Budidaya Dalam Kecamatan Woyla Timur, Tahun 2019–2021

| Jenis Budidaya | Pemotongan (Ton) | | | Perubahan (%) |
|----------------------------|------------------|-------------|-------------|---------------|
| | 2019 | 2020 | 2021 | |
| (1) | (2) | (3) | | (4) |
| 1. Kolam/ Air tawar | 1.12 | 5.35 | 5.64 | 5.42 |
| a. Ikan Mas | - | 0.48 | 0.48 | - |
| b. Mujair | - | - | - | - |
| c. Ikan Nilai | 0.57 | 1.92 | 1.96 | 2.08 |
| d. Ikan Lele | 0.55 | 2.95 | 3.20 | 8.47 |
| e. Ikan Lainnya | - | - | - | - |
| 2. Perairan Umum | - | - | - | - |
| Jumlah (1+2) | 1.12 | 5.35 | 5.64 | 5.42 |

Sumber : Dinas Kelautan dan Perikanan Kabupaten Aceh Barat

Tabel 5.8 Luas Areal dan Produksi Tanaman Perkebunan Dalam Kecamatan Woyla Timur, Tahun 2021

| Jenis Tanaman | Luas Areal (Hektar) | Produksi (Ton) |
|-----------------|---------------------|----------------|
| (1) | (2) | (3) |
| 1. Karet | 1 760.91 | 791.49 |
| 2. Kelapa Sawit | 724 | 645.40 |
| 3. Kelapa | 55 | 27.51 |
| 4. Kopi | 51.70 | 10.30 |
| 5. Kakao | 9.72 | 3.89 |

Sumber: S Dinas Perkebunan dan Peternakan Kabupaten Aceh Barat

PERHUBUNGAN & KOMUNIKASI

<https://acehbaratkab.bps.go.id>

BAB 6

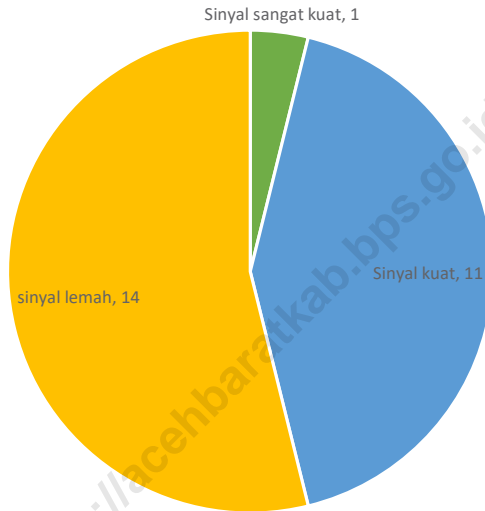
PENJELASAN TEKNIS

1. Pengumpulan data industri besar dan sedang dilakukan melalui Survei Industri Besar dan Sedang yang dilaksanakan setiap tahun secara lengkap (sensus) sejak tahun 1975, Survei Industri Besar dan Sedang mencakup semua perusahaan industri yang mempunyai tenaga kerja 20 orang atau lebih dengan menggunakan kuesioner II A.
2. Klasifikasi industri yang digunakan dalam survei ini berdasar kepada Klasifikasi Baku Lapangan Usaha Indonesia (KBLI), KBLI adalah klasifikasi lapangan usaha yang berdasar kepada International Standard Industrial Classification of All Economic Activities (ISIC) revisi 4 yang telah disesuaikan dengan kondisi Indonesia.
3. Industri manufaktur adalah suatu kegiatan ekonomi yang melakukan kegiatan mengubah suatu barang dasar secara mekanis, kimia, atau dengan tangan sehingga menjadi barang jadi/setengah jadi, dan atau barang yang kurang nilainya menjadi barang yang lebih tinggi nilainya, dan sifatnya lebih dekat kepada pemakai akhir,

PENJELASAN TEKNIS

4. Jasa industri adalah kegiatan industri yang melayani keperluan pihak lain, Pada kegiatan ini bahan baku disediakan oleh pihak lain sedangkan pihak pengolah hanya melakukan pengolahannya dengan mendapat imbalan sebagai balas jasa,
5. Perusahaan atau usaha industri adalah suatu unit (kesatuan) usaha yang melakukan kegiatan ekonomi, bertujuan menghasilkan barang atau jasa, terletak pada suatu bangunan atau lokasi tertentu, dan mempunyai catatan administrasi tersendiri mengenai produksi dan struktur biaya serta ada seorang atau lebih yang bertanggung jawab atas usaha tersebut,
6. Industri manufaktur dikelompokkan kedalam 4 golongan berdasarkan banyaknya pekerja, yaitu: industri besar (100 orang pekerja atau lebih), industri sedang/menengah (20–99 orang pekerja), industri kecil (5–19 orang pekerja), dan industri mikro (1–4 orang pekerja)
7. Pelanggan adalah individu atau kelompok, baik rumah tangga, perusahaan atau institusi non profit yang membeli air bersih dari perusahaan air bersih,

Gambar 6.1 Banyaknya Gampong Menurut Kondisi Kekuatan Signal Telepon Seluler di Kecamatan Woyla Timur, Tahun 2018-2021



Sumber : BPS, Potensi Desa 2021

6.1 TRANSPORTASI

Tabel 6.1.1 Prasarana dan Sarana Transportasi Antar Gampong Menurut Gampong di Kecamatan Woyla Timur, 2021

| Nama Desa | Jenis Prasarana Transportasi | Keberadaan Angkutan Umum |
|-----------------------|------------------------------|--------------------------|
| (1) | (2) | (3) |
| 01. Cot Punti | 1 | 3 |
| 02. Pasi Janeng | 1 | 2 |
| 03. Tangkeh | 1 | 3 |
| 04. Paya Meugeundrang | 1 | 3 |
| 05. Gunung Panyang | 1 | 3 |
| 06. Seuneubok Dalam | 1 | 3 |
| 07. Blang Luah KB | 1 | 3 |
| 08. Rambong Pinto | 1 | 3 |
| 09. Alue Seuralen | 1 | 3 |
| 10. Alue Empeuk | 1 | 3 |
| 11. Rambong | 1 | 3 |
| 12. Gampong Baro WT | 1 | 3 |
| 13. Pasi Ara WT | 1 | 3 |
| 14. Keubeu Capang | 1 | 3 |
| 15. Paya Baro | 1 | 3 |
| 16. Alue Bilie | 1 | 3 |
| 17. Tuwi Empeuk | 1 | 2 |
| 18. Alue Meuganda | 1 | 3 |
| 19. Gampong Baro KB | 1 | 3 |
| 20. Lubok Panyang | 1 | 3 |
| 21. Seuradek | 1 | 3 |
| 22. Blang Makmur | 1 | 3 |
| 23. Bukit Megajah | 1 | 3 |
| 24. Blang Dalam | 1 | 3 |
| 25. Teumiket Ranom | 1 | 3 |
| 26. Alue Kuyun | 1 | 2 |

Catatan: Kolom 2 = Darat -1 Air-2 Darat dan Air - 3 Udara - 4

kolom 3 = Ada, dengan trayek tetap - 1, Ada, tanpa trayek tetap - 2, Tidak ada angkutan umum - 3

Sumber: BPS, Potensi Desa 2021

Tabel 6.1.2 Kondisi Jalan Darat Antar Gampong Menurut Gampong di Kecamatan Woyla Timur, Tahun 2021

| Nama Desa | Jenis Permukaan Jalan | Dapat Dilalui Kendaraan Bermotor, Roda 4 atau Lebih |
|-----------------------|-----------------------|---|
| (1) | (2) | (3) |
| 01. Cot Punti | 1 | 1 |
| 02. Pasi Janeng | 1 | 1 |
| 03. Tangkeh | 1 | 1 |
| 04. Paya Meugeundrang | 1 | 1 |
| 05. Gunong Panyang | 2 | 1 |
| 06. Seuneubok Dalam | 2 | 1 |
| 07. Blang Luah KB | 1 | 1 |
| 08. Rambong Pinto | 1 | 1 |
| 09. Alue Seuralen | 1 | 1 |
| 10. Alue Empeuk | 2 | 1 |
| 11. Rambong | 1 | 1 |
| 12. Gampong Baro WT | 1 | 1 |
| 13. Pasi Ara WT | 3 | 3 |
| 14. Keubeu Capang | 3 | 2 |
| 15. Paya Baro | 2 | 2 |
| 16. Alue Bilie | 2 | 2 |
| 17. Tuwi Empeuk | 1 | 1 |
| 18. Alue Meuganda | 1 | 1 |
| 19. Gampong Baro KB | 1 | 1 |
| 20. Lubok Panyang | 2 | 2 |
| 21. Seuradek | 2 | 1 |
| 22. Blang Makmur | 1 | 1 |
| 23. Bukit Megajah | 2 | 1 |
| 24. Blang Dalam | 2 | 1 |
| 25. Teumiket Ranom | 1 | 1 |
| 26. Alue Kuyun | 1 | 1 |

Catatan: Kolom 2 = Aspal/beton -1 Diperkeras -2 Tanah -3 Lainnya - 4
 Kolom 3 = Sepanjang tahun - 1
 Sepanjang tahun kecuali saat tertentu (ketika turun hujan, pasang, dll.) - 2
 Selama musim kemarau - 3
 Tidak dapat dilalui sepanjang tahun - 4

Sumber : BPS, Pendataan Potensi Desa (Podes) 2020

Tabel 6.1.3 Banyaknya Gampong Menurut Keberadaan Penerangan Jalan Utama Gampong di Kecamatan Woyla Timur , Tahun 2018-2021

| Penerangan Jalan utama | 2018 | 2019 | 2020 | 2021 |
|--------------------------------------|------|------|------|------|
| (1) | (2) | (3) | (4) | (5) |
| Sumber Penerangan Jalan Utama | | | | |
| Listrik Pemerintah | | | | |
| Listrik Non- Pemerintah | | | | |
| Non- Listrik | | | | |
| Lainnya | | | | |

Sumber: BPS, Potensi Desa 2021

6.2 KOMUNIKASI

Tabel 6.2.1 Keberadaan Kantor Pos/Pos Pembantu/Rumah Pos, Pos Keliling, dan Perusahaan/Agen Jasa Ekspedisi Swasta Menurut Gampong di Kecamatan Woyla Timur, Tahun 2021

| Nama Desa | Kantor Pos/ Pos Pembantu/ Rumah Pos | Perusahaan/ Agen Jasa Ekspedisi Swasta |
|-----------------------|--|---|
| (1) | (2) | (3) |
| 01. Cot Punti | 4 | 4 |
| 02. Pasi Janeng | 4 | 4 |
| 03. Tangkeh | 4 | 4 |
| 04. Paya Meugeundrang | 4 | 1 |
| 05. Gunung Panyang | 4 | 4 |
| 06. Seuneubok Dalam | 4 | 2 |
| 07. Blang Luah KB | 4 | 4 |
| 08. Rambong Pinto | 4 | 4 |
| 09. Alue Seuralen | 4 | 4 |
| 10. Alue Empeuk | 4 | 4 |
| 11. Rambong | 4 | 4 |
| 12. Gampong Baro WT | 4 | 4 |
| 13. Pasi Ara WT | 4 | 4 |
| 14. Keubeu Capang | 4 | 4 |
| 15. Paya Baro | 4 | 4 |
| 16. Alue Billie | 4 | 4 |
| 17. Tuwi Empeuk | 4 | 4 |
| 18. Alue Meuganda | 4 | 4 |
| 19. Gampong Baro KB | 4 | 4 |
| 20. Lubok Panyang | 4 | 4 |
| 21. Seuradek | 4 | 4 |
| 22. Blang Makmur | 4 | 4 |
| 23. Bukit Megajah | 4 | 4 |
| 24. Blang Dalam | 4 | 4 |
| 25. Teumiket Ranom | 4 | 4 |
| 26. Alue Kuyun | 4 | 4 |

Catatan: "1" Beroperasi, "2" Jarang Beroperasi, "3" Tidak Beroperasi, "4" Tidak Ada
 Sumber: BPS, Potensi Desa 2021

Tabel 6.2.2 Jumlah Menara Telepon seluler dan Operator Layanan Komunikasi Telepon Seluler Menurut Gampong di Kecamatan Woyla Timur, Tahun 2021

| Nama Desa | Jumlah Menara Telpon Seluler (BTS) | Jumlah Operator Layanan Komunikasi Telepon Seluler Yang Menjangkau Di Gampong | Kondisi Sinyal Telepon Seluler Di Sebagian Besar Wilayah Gampong |
|-----------------------|------------------------------------|---|--|
| (1) | (2) | (3) | (4) |
| 01. Cot Puntti | - | 1 | 2 |
| 02. Pasi Janeng | 1 | 1 | 1 |
| 03. Tangkeh | 1 | 1 | 2 |
| 04. Paya Meugeundrang | - | 1 | 2 |
| 05. Gunung Panyang | - | 1 | 3 |
| 06. Seuneubok Dalam | - | 1 | 3 |
| 07. Blang Luah KB | - | 1 | 3 |
| 08. Rambong Pinto | - | 1 | 3 |
| 09. Alue Seuralen | - | 1 | 3 |
| 10. Alue Empeuk | - | 1 | 2 |
| 11. Rambong | 1 | 1 | 2 |
| 12. Gampong Baro WT | - | 1 | 2 |
| 13. Pasi Ara WT | 1 | 1 | 2 |
| 14. Keubeu Capang | - | 1 | 2 |
| 15. Paya Baro | 1 | 1 | 2 |
| 16. Alue Bilie | - | 1 | 3 |
| 17. Tuwi Empeuk | - | 1 | 3 |
| 18. Alue Meuganda | - | 1 | 3 |
| 19. Gampong Baro KB | - | 1 | 3 |
| 20. Lubok Panyang | - | 1 | 3 |
| 21. Seuradek | - | 1 | 3 |
| 22. Blang Makmur | - | 1 | 3 |
| 23. Bukit Megajah | - | 1 | 3 |
| 24. Blang Dalam | 1 | 1 | 2 |
| 25. Teumiket Ranom | - | 1 | 3 |
| 26. Alue Kuyun | - | 1 | 2 |

Catatan: Kolom 4 = Sinyal sangat kuat – 1 Sinyal kuat – 2 Sinyal lemah – 3 Tidak ada sinyal – 4

Sumber: BPS, Potensi Desa 2021

Tabel 6.2.3 Kekuatan Sinyal Telepon Seluler dan Jenis Sinyal Internet Telepon Seluler Menurut Gampong di Kecamatan Woyla Timur, Tahun 2021

| Nama Desa | Kekuatan Sinyal Telepon Seluler | Jenis Sinyal Internet Telepon Seluler |
|-----------------------|---------------------------------|---------------------------------------|
| (1) | (2) | (3) |
| 01. Cot Punti | 2 | 1 |
| 02. Pasi Janeng | 1 | 1 |
| 03. Tangkeh | 2 | 1 |
| 04. Paya Meugeundrang | 2 | 1 |
| 05. Gunong Panyang | 3 | 2 |
| 06. Seuneubok Dalam | 3 | 2 |
| 07. Blang Luah KB | 3 | 2 |
| 08. Rambong Pinto | 3 | 1 |
| 09. Alue Seuralen | 3 | 1 |
| 10. Alue Empeuk | 2 | 1 |
| 11. Rambong | 2 | 1 |
| 12. Gampong Baro WT | 2 | 1 |
| 13. Pasi Ara WT | 2 | 1 |
| 14. Keubeu Capang | 2 | 1 |
| 15. Paya Baro | 2 | 1 |
| 16. Alue Bilie | 3 | 2 |
| 17. Tuwi Empeuk | 3 | 2 |
| 18. Alue Meuganda | 3 | 2 |
| 19. Gampong Baro KB | 3 | 3 |
| 20. Lubok Panyang | 3 | 3 |
| 21. Seuradek | 3 | 3 |
| 22. Blang Makmur | 3 | 2 |
| 23. Bukit Megajah | 3 | 3 |
| 24. Blang Dalam | 2 | 3 |
| 25. Teumiket Ranom | 3 | 2 |
| 26. Alue Kuyun | 2 | 1 |

Catatan : Kolom 2 = Sinyal sangat kuat – 1, Sinyal kuat – 2, Sinyal lemah – 3, tidak ada sinyal – 4

Kolom 3 = 4G/LTE – 1, 3G/H/H+/Evd0 – 2, 5G/E/GPRS – 3, Tidak ada sinyal – 4

Sumber: BPS, BPS, Potensi Desa 2021

PERDAGANGAN & INDUSTRI

<https://acehbaratkab.bps.go.id>

BAB 7

PENJELASAN TEKNIS

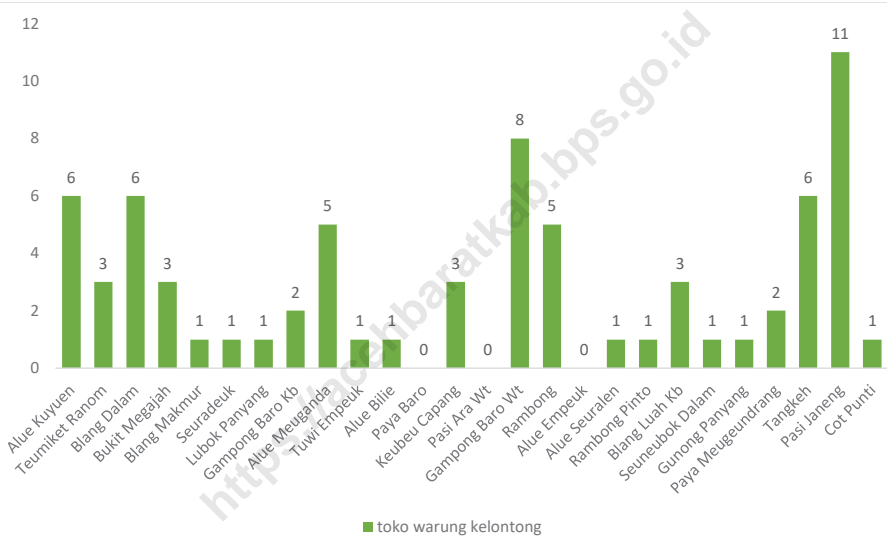
1. Wisatawan mancanegara (wisman) ialah setiap pengunjung yang mengunjungi suatu negara di luar tempat tinggalnya, didorong oleh satu atau beberapa keperluan tanpa bermaksud memperoleh penghasilan di tempat yang dikunjungi dan lamanya kunjungan tersebut tidak lebih dari satu tahun Definisi ini mencakup 2 kategori wisatawan mancanegara, yaitu :
 - a Wisatawan (turis) ialah setiap pengunjung seperti definisi di atas yang tinggal paling sedikit 24 jam, akan tetapi tidak lebih dari 1 (satu) tahun di tempat yang dikunjungi, dengan maksud antara lain: berlibur, rekreasi, olah raga, bisnis, menghadiri pertemuan, studi, dan kunjungan dengan alasan kesehatan
 - b Excursionist ialah setiap pengunjung seperti definisi di atas yang tinggal kurang dari 24 jam di tempat yang dikunjungi,
2. Usaha penyediaan akomodasi adalah usaha yang menyediakan pelayanan penginapan yang dapat dilengkapi dengan pelayanan pariwisata lainnya,
3. Rata-rata lama tinggal adalah rata-rata waktu tinggal wisatawan mancanegara di Indonesia untuk satu kali kunjungan,

PENJELASAN TEKNIS

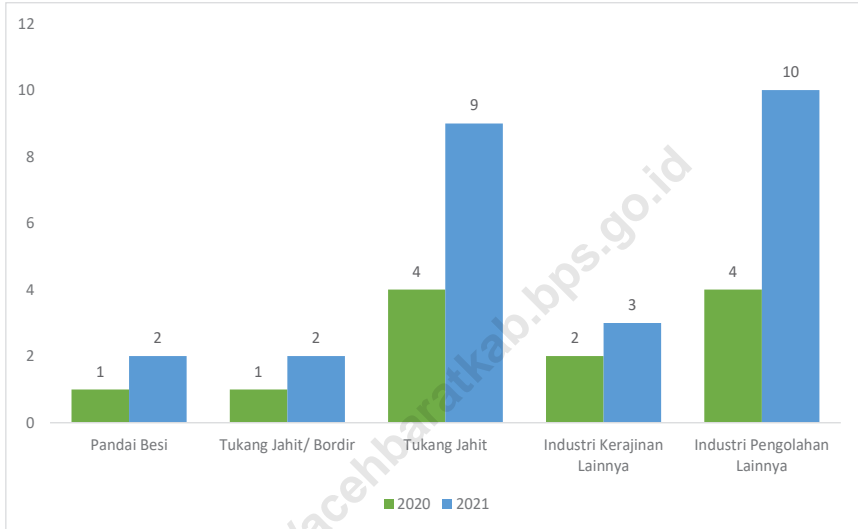
4. Hotel adalah penyediaan akomodasi secara harian berupa kamar-kamar di dalam satu bangunan yang dapat dilengkapi dengan jasa pelayanan makan dan minum, kegiatan hiburan dan atau fasilitas lainnya Hotel terdiri dari hotel berbintang dan hotel non- bintang,
5. Hotel bintang adalah usaha penyediaan jasa pelayanan penginapan, makan minum serta jasa lainnya bagi umum dengan menggunakan sebagian atau seluruh bangunan Usaha ini dikelola secara komersial serta memenuhi ketentuan persyaratan sebagai hotel bintang yang ditetapkan dalam surat keputusan instansi yang membinanya,
6. Tingkat penghunian kamar hotel adalah persentase banyaknya malam kamar yang dihuni terhadap banyaknya malam kamar yang tersedia ,
7. Rata-rata lamanya tamu menginap adalah banyaknya malam tempat tidur yang terpakai (malam tamu) dengan banyaknya tamu yang menginap di hotel atau akomodasi lainnya,

Gambar 7.1

Banyaknya Toko/Warung/Kelontong Menurut Gampong dan di Kecamatan Woyla Timur, Tahun 2021



Gambar 7.2 Banyaknya Gampong Berdasarkan Jenis Usaha Tradisional di Kecamatan Woyla Timur, Tahun 2021



Sumber : BPS, Potensi Desa 2021

Tabel 7.1 Banyaknya Sarana Lembaga Keuangan Bank Menurut Gampong dan Jenis Bank di Kecamatan Woyla Timur, Tahun 2021

| Nama Desa | Bank Umum Pemerintah | Bank Umum Swasta | Bank Perkreditan Rakyat (BPR) |
|-----------------------|----------------------|------------------|-------------------------------|
| (1) | (2) | (3) | (4) |
| 01. Cot Punti | - | - | - |
| 02. Pasi Janeng | - | - | - |
| 03. Tangkeh | - | - | - |
| 04. Paya Meugeundrang | - | - | - |
| 05. Gunong Panyang | - | - | - |
| 06. Seuneubok Dalam | - | - | - |
| 07. Blang Luah KB | - | - | - |
| 08. Rambong Pinto | - | - | - |
| 09. Alue Seuralen | - | - | - |
| 10. Alue Empeuk | - | - | - |
| 11. Rambong | - | - | - |
| 12. Gampong Baro WT | - | - | - |
| 13. Pasi Ara WT | - | - | - |
| 14. Keubeu Capang | - | - | - |
| 15. Paya Baro | - | - | - |
| 16. Alue Bilie | - | - | - |
| 17. Tuwi Empeuk | - | - | - |
| 18. Alue Meuganda | - | - | - |
| 19. Gampong Baro KB | - | - | - |
| 20. Lubok Panyang | - | - | - |
| 21. Seuradek | - | - | - |
| 22. Blang Makmur | - | - | - |
| 23. Bukit Megajah | - | - | - |
| 24. Blang Dalam | - | - | - |
| 25. Teumiket Ranom | - | - | - |
| 26. Alue Kuyun | - | - | - |
| Jumlah | - | - | - |

Sumber BPS, Potensi Desa 2021

Tabel 7.2 Banyaknya Koperasi Aktif Menurut Menurut Gampong dan Jenis Bank di Kecamatan Woyla Timur, Tahun 2021

| Nama Desa | Koperasi Unit Desa (KUD) | Koperasi Industri Kecil dan Kerajinan Rakyat (Kopinkra) | Koperasi Simpan Pinjam (Kospin) | Koperasi Lainnya |
|-----------------------|--------------------------|---|---------------------------------|------------------|
| (1) | (2) | (3) | (4) | (5) |
| 01. Cot Punti | - | - | - | - |
| 02. Pasi Janeng | - | - | - | - |
| 03. Tangkeh | - | - | - | - |
| 04. Paya Meugeundrang | - | - | - | - |
| 05. Gunung Panyang | - | - | - | - |
| 06. Seuneubok Dalam | - | - | - | - |
| 07. Blang Luah KB | - | - | - | - |
| 08. Rambong Pinto | - | - | - | - |
| 09. Alue Seuralen | - | - | - | - |
| 10. Alue Empeuk | - | - | - | - |
| 11. Rambong | - | - | - | - |
| 12. Gampong Baro WT | - | - | - | - |
| 13. Pasi Ara WT | - | - | - | - |
| 14. Keubeu Capang | - | - | - | - |
| 15. Paya Baro | - | - | - | - |
| 16. Alue Bilie | - | - | - | - |
| 17. Tuwi Empeuk | - | - | 4 | - |
| 18. Alue Meuganda | - | - | - | - |
| 19. Gampong Baro KB | - | - | - | - |
| 20. Lubok Panyang | - | - | - | - |
| 21. Seuradek | - | - | - | - |
| 22. Blang Makmur | - | - | - | - |
| 23. Bukit Megajah | - | - | - | - |
| 24. Blang Dalam | - | - | - | - |
| 25. Teumiket Ranom | - | - | - | - |
| 26. Alue Kuyun | - | - | - | - |
| Jumlah | - | - | 4 | - |

Sumber

BPS, Potensi Desa 2021

Tabel 7.3**Banyaknya Sarana Perdagangan Menurut Gampong dan Jenis Sarana Perdagangan di Kecamatan Woyla Timur, Tahun 2021**

| Nama Desa | Kelompok Pertokoan | Pasar dengan Bangunan Permanen | Pasar dengan Bangunan Semi Permanen |
|-----------------------|--------------------|--------------------------------|-------------------------------------|
| (1) | (2) | (3) | (4) |
| 01. Cot Punti | - | - | - |
| 02. Pasi Janeng | - | - | - |
| 03. Tangkeh | - | - | - |
| 04. Paya Meugeundrang | - | - | 1 |
| 05. Gunong Panyang | - | - | - |
| 06. Seuneubok Dalam | - | - | - |
| 07. Blang Luah KB | - | - | - |
| 08. Rambong Pinto | - | - | - |
| 09. Alue Seuralen | - | - | - |
| 10. Alue Empeuk | - | - | - |
| 11. Rambong | - | - | - |
| 12. Gampong Baro WT | - | - | - |
| 13. Pasi Ara WT | - | - | - |
| 14. Keubeu Capang | - | - | - |
| 15. Paya Baro | - | - | - |
| 16. Alue Bilie | - | - | - |
| 17. Tuwi Empeuk | - | - | - |
| 18. Alue Meuganda | - | - | - |
| 19. Gampong Baro KB | - | - | - |
| 20. Lubok Panyang | - | - | - |
| 21. Seuradek | - | - | - |
| 22. Blang Makmur | - | - | - |
| 23. Bukit Megajah | - | - | - |
| 24. Blang Dalam | - | - | - |
| 25. Teumiket Ranom | - | - | - |
| 26. Alue Kuyun | - | - | - |
| Jumlah | - | - | 1 |

Lanjutan Tabel 7.3

| Nama Desa | Pasar tanpa Bangunan | Toko/Warung Kelontong | Restoran/ Rumah Makan |
|-----------------------|----------------------|-----------------------|--------------------------|
| (1) | (5) | (6) | (7) |
| 01. Cot Punti | - | 1 | - |
| 02. Pasi Janeng | - | 11 | - |
| 03. Tangkeh | - | 6 | - |
| 04. Paya Meugeundrang | - | 2 | - |
| 05. Gunong Panyang | - | 1 | - |
| 06. Seuneubok Dalam | - | 1 | - |
| 07. Blang Luah KB | - | 3 | - |
| 08. Rambong Pinto | - | 1 | - |
| 09. Alue Seuralen | - | 1 | - |
| 10. Alue Empeuk | - | - | - |
| 11. Rambong | - | 5 | - |
| 12. Gampong Baro WT | - | 8 | - |
| 13. Pasi Ara WT | - | - | - |
| 14. Keubeu Capang | - | 3 | - |
| 15. Paya Baro | - | - | - |
| 16. Alue Bilie | - | 1 | - |
| 17. Tuwi Empeuk | - | 1 | - |
| 18. Alue Meuganda | - | 5 | - |
| 19. Gampong Baro KB | - | 2 | - |
| 20. Lubok Panyang | - | 1 | - |
| 21. Seuradek | - | 1 | - |
| 22. Blang Makmur | - | 1 | - |
| 23. Bukit Megajah | - | 3 | - |
| 24. Blang Dalam | - | 6 | - |
| 25. Teumiket Ranom | - | 3 | - |
| 26. Alue Kuyun | - | 6 | - |
| Jumlah | - | 73 | - |

Sumber/Source: BPS, Potensi Desa 2021

Tabel 7.4 Jumlah Industri Tradisional Menurut Jenis Industri dalam Kecamatan Woyla Timur, Tahun 2020-2021

| Nama Desa | Jumlah Industri (Unit) | |
|---------------------------------|------------------------|-----------|
| | 2020 | 2021 |
| (1) | (2) | (3) |
| 01. Pandai Besi | 1 | 2 |
| 02. Penggaraman | - | - |
| 03. Anyaman Tikar | - | - |
| 04. Anyaman Rotan | - | - |
| 05. Tukang Kaleng | - | - |
| 06. Sapu Ijuk/ Lidi | - | - |
| 07. Pembuatan Kopiah | - | - |
| 08. Tukang Jahit/ Bordir | 1 | 2 |
| 09. Sulaman Benang Emas | - | - |
| 10. Tukang Jahit | 4 | 9 |
| 11. Industri Kerajinan Lainnya | 2 | 3 |
| 12. Industri Pengolahan Lainnya | 4 | 10 |
| Jumlah | 12 | 26 |

Sumber: Dinas Perindustrian dan Perdagangan Kabupaten Aceh Barat

Tabel 7.5 Jumlah Industri Makanan Menurut Jenis Industri dalam Kecamatan Woyla Timur, Tahun 2020-2021

| Nama Desa | Jumlah Industri (Unit) | |
|------------------------------|------------------------|----------|
| | 2020 | 2021 |
| (1) | (2) | (3) |
| 01. Limon/ Sirop | - | - |
| 02. Bubuk Kopi | - | - |
| 03. Tebu | - | - |
| 04. Tahu/ Tempe | - | - |
| 05. Kerupuk | - | - |
| 06. Roti/ Mie | - | - |
| 07. Minyak Goreng | - | - |
| 08. Industri Makanan Lainnya | 1 | 1 |
| 09. Air Minum Isi Ulang | - | - |
| 10. CPO | - | - |
| Jumlah | 1 | 1 |

Sumber: Dinas Perindustrian dan Perdagangan Kabupaten Aceh Barat

Tabel 7.6 Jumlah Industri Jasa Menurut Jenis Industri dalam Kecamatan Woyla Timur, Tahun 2020-2021

| Nama Desa | Jumlah Industri (Unit) | |
|-------------------------------|------------------------|----------|
| | 2020 | 2021 |
| (1) | (2) | (3) |
| 01. Reparasi Sepeda | - | - |
| 02. Reparasi Sepeda Motor | 2 | 2 |
| 03. Reparasi Mobil | - | - |
| 04. Tambal Ban | - | - |
| 05. Galangan Kapal | - | - |
| 06. Reparasi Alat elektronik | - | - |
| 07. Tukang Las | - | - |
| 08. Tukang Mas | - | - |
| 09. Reparasi Jam | - | - |
| 10. Salon Rias Pengantin | 1 | 1 |
| 11. Foto Copy | 1 | 2 |
| 12. Percetakan/Stempel/Sablon | - | - |
| 13. Reparasi Jok Mobil | - | - |
| 12. Doorsmer | 1 | 2 |
| Jumlah | 5 | 7 |

Sumber: Dinas Perindustrian dan Perdagangan Kabupaten Aceh Barat

Tabel 7.7 Jumlah Industri Bahan Bangunan/ Konstruksi Menurut Jenis Industri dalam Kecamatan Woyla Timur, Tahun 2020-2021

| Nama Desa | Jumlah Industri (Unit) | |
|-----------------------------------|------------------------|----------|
| | 2020 | 2021 |
| (1) | (5) | (6) |
| 01. Batu Bata | - | - |
| 02. Batako | - | - |
| 03. Perabot/Housen/Mobiller | 2 | 4 |
| 04. Bahan Bangunan dari Besi/Kaca | - | - |
| Jumlah | 2 | 4 |

Sumber: Dinas Perindustrian dan Perdagangan Kabupaten Aceh Barat

ST 2023
SENSUS PERTANIAN

BerAKHLAK
Berorientasi Pelayanan, Kuntabel, Kompeten,
Harmonis, Caya, Dapatif, Alabaratif

DATA

MENCERDASKAN BANGSA



**BADAN PUSAT STATISTIK
KABUPATEN ACEH BARAT**
Statistics of Aceh Barat Regency

Jl. Singamangaraja No. 2 Meulaboh
Telp. : (0655) 7553330 Email : bps1107@bps.go.id
Homepage : <http://www.acehbaratkab.bps.go.id>

ISSN 2580-1562

