

KECAMATAN JALANCAGAK dalam Angka 2016




GAPURA Emas



**BADAN PUSAT STATISTIK
KABUPATEN SUBANG**

KECAMATAN JALANCAGAK *dalam Angka* **2016**



BADAN PUSAT STATISTIK
KABUPATEN SUBANG

KECAMATAN JALANCAGAK

DALAM ANGKA 2016

No. Publikasi : 3213.1606

Katalog BPS : 1102001.3213020

Ukuran Buku : 15 cm x 21 cm

Jumlah Halaman : viii + 68 Halaman

Naskah : Koordinator Statistik Kecamatan
Jalancagak

Penyunting : Seksi Statistik Neraca Wilayah dan
Analisis Statistik

Gambar Kulit : Seksi IPDS

Diterbitkan oleh : © Badan Pusat Statistik Kabupaten
Subang

Dicetak oleh :

*Dilarang mengumumkan, Mendistribusikan,
mengomunikasikan, data/atau menggandakan sebagian
atau seluruh isi buku ini untuk tujuan komersial tanpa izin
tertulis dari Badan Pusat Statistik.*

PETA KECAMATAN JALANCAGAK



KEPALA BPS KABUPATEN SUBANG



SOEGIRI SOETARDI, MA

SAMBUTAN

Dengan memanjatkan Puji dan Syukur kehadiran Allah Subhanahu Wata'ala atas berkah dan rahmat-Nya yang senantiasa dilimpahkan kepada kita, sehingga '**Kecamatan Jalancagak Dalam Angka 2016**' dapat diterbitkan. Publikasi ini merupakan kompilasi data sebagai bahan penyusunan perencanaan pembangunan di masa yang akan datang.


Mudah-mudahan dengan diterbitkannya publikasi ini dapat bermanfaat bagi para perencana, pengamat dan analisis data statistik baik Pemerintah maupun Swasta khususnya di Kabupaten Subang.

Demikian semoga Allah SWT memberikan taufik dan hidayah-Nya kepada kita sekalian.

Subang, Juli 2016
BADAN PUSAT STATISTIK
KABUPATEN SUBANG
Kepala



SOEGIRI SOETARDI, MA
NIP. 19600423 198312 1 002



KATA PENGANTAR

Puji dan Syukur kami panjatkan kehadirat Allah SWT, karena atas ridho-Nya kami dapat menyelesaikan penerbitan “ **Publikasi Kecamatan Jalancagak Dalam Angka 2016**”.


Publikasi ini dibuat untuk memenuhi kebutuhan akan data sampai tingkat terkecil yakni Desa/Kelurahan (*Small Area Statistic*). Kami menyadari bahwa kelengkapan datanya masih belum sempurna. Namun demikian, mudah-mudahan data yang kami sajikan dalam publikasi ini dapat digunakan sebagaimana mestinya.

Kami mengharapkan bantuan dan partisipasi dari berbagai pihak guna menyempurnakan “ **Publikasi Kecamatan Jalancagak Dalam Angka** “ di masa yang akan datang. Akhirnya kami mengucapkan terima kasih serta penghargaan setinggi-tingginya kepada semua pihak yang telah membantu dalam penyelesaian publikasi ini. Semoga publikasi ini dapat bermanfaat bagi semua pengguna data statistik.

Jalancagak, Juli 2016
Koordinator Statistik Kecamatan
Jalancagak,



NANDANG PURNAMA
NIP. 19690423 198902 1 001



DAFTAR ISI

SAMBUTAN	lii
KATA PENGANTAR	iv
DAFTAR ISI	v
DAFTAR TABEL	vi
1 KONDISI GEOGRAFIS DAN IKLIM	1
1.1. Kondisi Geografis	2
1.2. Iklim	4
2. PEMERINTAHAN	5
3. PENDUDUK DAN TENAGA KERJA	9
3.1. Penduduk	10
3.2. Tenaga Kerja	14
4. SOSIAL	17
4.1. Pendidikan	18
4.2. Kesehatan	30
4.3. Keluarga Berencana	36
4.4. Agama	41
4.5. Kesenian dan Olahraga	44
5. PERTANIAN	45
6. INDUSTRI, LISTRIK DAN AIR MINUM	52
6.1. Industri Pengolahan	53
6.2. Listrik	56
6.3. Air Minum	57
7. PERDAGANGAN	58
8. TRANSPORTASI DAN TELEKOMUNIKASI	60
8.1. Transportasi	61
8.2. Telekomunikasi	65
9. KEUANGAN	66

DAFTAR TABEL

Nomor	Judul	Hal
1.1.1.	Luas Wilayah dan Ketinggian di Kecamatan Jalancagak Tahun 2015	2
1.1.2.	Jarak Antar Desa di Kecamatan Jalancagak Tahun 2015.....	3
1.2.	Jumlah Hari Hujan dan Curah Hujan di Kecamatan Jalancagak Tahun 2015	4
2.1.	Jumlah Keluarga, Rukun Tetangga dan Rukun Warga di Kecamatan Jalancagak Tahun 2015.....	6
2.2.	Jumlah Aparat Desa, BPD dan LPM di Kecamatan Jalancagak Tahun 2015.....	7
2.3.	Jumlah Pos Hansip, Pos Kamling dan Anggota Hansip di Kecamatan Jalancagak Tahun 2015.....	8
3.1.1.	Jumlah Penduduk Menurut Kelompok Umur di Kecamatan Jalancagak Tahun 2015.....	10
3.1.2.	Jumlah Penduduk Menurut Jenis Kelamin dan Rasio Jenis Kelamin di Kecamatan Jalancagak Tahun 2015....	12
3.1.3.	Jumlah Penduduk, Luas Desa dan Kepadatannya di Kecamatan Jalancagak Tahun 2015.....	13
3.2.	Jumlah Penduduk Menurut Jenis Pekerjaan di Kecamatan Jalancagak Tahun 2015.....	14
4.1.1.	Jumlah Gedung Sekolah Menurut Status Sekolah dan Tingkatan di Kecamatan Jalancagak Tahun 2015	18
4.1.2.	Jumlah Sekolah Menurut Status Sekolah dan Tingkatan di Kecamatan Jalancagak Tahun 2015.....	19
4.1.3.	Jumlah Murid dan Guru Sekolah Dasar Menurut Status Sekolah di Kecamatan Jalancagak Tahun Ajaran 2015/2016	20
4.1.4.	Jumlah Murid SD Menurut Status Sekolah dan Jenis Kelamin di Kecamatan Jalancagak Tahun 2015	21
4.1.5.	Jumlah Murid dan Guru SMP Menurut Status Sekolah di Kecamatan Jalancagak Tahun Ajaran 2015/2016	22
4.1.6.	Jumlah Murid SMP Menurut Status Sekolah dan Jenis Kelamin di Kecamatan Jalancagak Tahun Ajaran 2015/2016	23
4.1.7.	Jumlah Murid dan Guru SMA dan SMK Menurut Status Sekolah di Kecamatan Jalancagak Tahun Ajaran 2015/2016	24
4.1.8.	Jumlah Murid SMA dan SMK Menurut Status Sekolah dan Jenis Kelamin di Kecamatan Jalancagak Tahun Ajaran 2015	25

Nomor	Judul	Hal
4.1.9.	Jumlah Sekolah di Lingkungan Kementerian Agama di Kecamatan Jalancagak Tahun 2015	26
4.1.10.	Jumlah Murid dan Guru Pada Sekolah di Lingkungan Kementerian Agama di Kecamatan Jalancagak Tahun 2015	27
4.1.11.	Jumlah Murid Pada Sekolah di Lingkungan Kementerian Agama Menurut Jenis Kelamin di Kecamatan Jalancagak Tahun Ajaran 2015/2016	28
4.1.12.	Jumlah Penduduk Menurut Tingkat Pendidikan di Kecamatan Jalancagak Tahun 2015.....	29
4.2.1.	Jumlah Tempat Pelayanan Kesehatan di Kecamatan Jalancagak Tahun 2015.....	30
4.2.2.	Jumlah Tenaga Pelayanan Kesehatan di Kecamatan Jalancagak Tahun 2015	31
4.2.3.	Jumlah Balita dan Ibu Hamil Yang Mendapat Imunisasi di Kecamatan Jalancagak Tahun 2015	32
4.2.4.	Jumlah Kunjungan Pasien ke Puskesmas Menurut Status Kunjungan di Kecamatan Jalancagak Tahun 2015	34
4.2.5.	Jumlah Penduduk Penderita Cacat di Kecamatan Jalancagak Tahun 2015.....	35
4.3.1.	Jumlah PUS menurut Kelompok Umur Istri di Kecamatan Jalancagak Tahun 2015.....	36
4.3.2.	Jumlah Akseptor KB Menurut Jenis Alat Kontrasepsi yang Digunakan di Kecamatan Jalancagak Tahun 2015	37
4.3.3.	Jumlah Realisasi Akseptor KB Baru Menurut Alat Kontrasepsi di Kecamatan Jalancagak Tahun 2015	38
4.3.4.	Jumlah Pasangan Usia Subur Bukan Akseptor KB Menurut Alasan di Kecamatan Jalancagak Tahun 2015...	39
4.3.5.	Jumlah Keluarga Hasil Pendataan Keluarga di Kecamatan Jalancagak Tahun 2015.....	40
4.4.1.	Jumlah Sarana Peribadatan di Kecamatan Jalancagak Tahun 2015.....	41
4.4.2.	Jumlah Penduduk Menurut Agama yang Dianut di Kecamatan Jalancagak Tahun 2015	42
4.4.3.	Jumlah Nikah, Talak, Cerai dan Rujuk di Kecamatan Jalancagak Tahun 2015	43
4.5.	Jumlah Organisasi Menurut jenis dan Anggotanya di Kecamatan Jalancagak Tahun 2015.....	44

Nomor	Judul	Hal
5.1.	Luas Tanah Menurut Penggunaannya di Kecamatan Jalancagak Tahun 2015.....	46
5.2.	Luas Panen, Hasil Per Hektar dan Produksi Padi Sawah di Kecamatan Jalancagak Tahun 2015.....	48
5.3.	Luas Panen, Hasil Per Hektar dan Produksi Padi Ladang di Kecamatan Jalancagak Tahun 2015.....	49
5.4.	Luas Panen, Hasil Per Hektar dan Produksi Palawija di Kecamatan Jalancagak Tahun 2015.....	50
5.5.	Jumlah Kelompok Tani Menurut Komoditas di Kecamatan Jalancagak Tahun 2015.....	51
6.1.1.	Jumlah Industri Besar/Sedang dan Tenaga Kerja di Kecamatan Jalancagak Tahun 2015.....	53
6.1.2.	Jumlah Industri Penggilingan Padi dan Tenaga Kerja di Kecamatan Jalancagak Tahun 2015.....	54
6.1.3.	Jumlah Industri Kecil/Kerajinan Rumah Tangga dan Tenaga Kerja di Kecamatan Jalancagak Tahun 2015.....	55
6.2.	Persentase Pelanggan Listrik PLN terhadap Jumlah Rumah tangga di Kecamatan Jalancagak Tahun 2015.....	56
6.3.	Jumlah Pelanggan Air Minum PDAM di Kecamatan Tanjungsiang Tahun 2015.....	57
7.	Jumlah Tempat Pemasaran di Kecamatan Jalancagak Tahun 2015.....	59
8.1.1.	Panjang Jalan Menurut Jenis Permukaan di Kecamatan Jalancagak Tahun 2015	61
8.1.2.	Jumlah Jembatan Menurut Jenisnya di Kecamatan Jalancagak Tahun 2015	62
8.1.3.	Jumlah Kendaraan Bermotor Menurut Jenisnya di Kecamatan Jalancagak Tahun 2015	63
8.1.4.	Jumlah Kendaraan Tidak Bermotor Menurut Jenisnya di Kecamatan Jalancagak Tahun 2015	64
8.2.	Jumlah Sarana Komunikasi Menurut Jenisnya di Kecamatan Jalancagak Tahun 2015	65
9.1.	Target dan Realisasi Penerimaan PBB di Kecamatan Jalancagak Tahun 2015.....	67
9.2.	Jumlah Wajib Pajak dan Wajib Pajak Terbayar di Kecamatan Jalancagak Tahun 2015	68



Kondisi Geografis
Dan Iklim

1

**Tabel 1.1.1. Luas Wilayah dan Ketinggian
di Kecamatan Jalancagak Tahun 2015**

D e s a	Luas Wilayah (Km²)	Ketinggian dari Permukaan Laut (m)
[1]	[2]	[3]
001 Curugrendeng	7,90	550,00
002 Sarireja	7,99	520,00
003 Kumpay	1,30	520,00
004 Tambakan	3,90	510,00
005 Jalancagak	3,06	510,00
006 Bunihayu	8,08	510,00
007 Tambakmekar	4,60	500,00
Jumlah	19,64	3620,00

Sumber : Pengairan Kecamatan Jalancagak

**Tabel 1.1.2 Jarak Antar Desa di Kecamatan Jalancagak
Tahun 2015**

[Km]

Desa	001 Curugrendeng	002 Sarireja	003 Kumpay	004 Tambakan	005 Jalancagak	006 Bunihayu	007 Tambakmekar
[1]	[2]	[3]	[4]	[5]	[6]	[7]	[8]
001 Curugrendeng		6	9	6	2	6	7
002 Sarireja	6		9	6	4	7	7
003 Kumpay	9	9		3	5	5	2
004 Tambakan	6	6	3		2	2	1
005 Jalancagak	2	4	5	2		3	3
006 Bunihayu	6	7	5	2	3		3
007 Tambakmekar	7	7	2	1	3	3	

Sumber : Kantor Camat Jalancagak

**Tabel 1.2. Jumlah Hari Hujan dan Curah Hujan
di Kecamatan Jalanacagak Tahun 2015**

B u l a n	Hari Hujan	Curah Hujan [mm]
[1]	[2]	[3]
Januari	18	470
Februari	18	474
Maret	19	321
April	12	326
Mei	5	67
Juni	-	-
Juli	-	-
Agustus	1	2
September	1	3
Oktober	1	24
Nopember	15	364
Desember	25	255
Rata-rata	12	231

Sumber : Pengairan Kecamatan Jalanacagak



Tabel 2.1 Jumlah Keluarga, Rukun Tetangga dan Rukun Warga di Kecamatan Jalancagak Tahun 2015

D e s a	Keluarga	Rukun Tetangga	Rukun Warga
[1]	[2]	[3]	[4]
001 Curugrendeng	2.785	42	12
002 Sarireja	1.727	17	5
003 Kumpay	1.253	19	4
004 Tambakan	1.880	26	6
05 Jalancagak	2.631	33	5
006 Bunihayu	2.953	29	7
007 Tambakmekar	1.678	28	7
Jumlah	14.907	194	46

Sumber : Kantor Camat Jalancagak

**Tabel 2.2 Jumlah Aparat Desa, BPD dan LPM
di Kecamatan Jalancagak Tahun 2015**

Desa	Aparat Desa	BPD	LPM
[1]	[2]	[3]	[4]
001 Curugrendeng	7	11	5
002 Sarireja	7	7	5
003 Kumpay	7	5	3
004 Tambakan	7	11	5
005 Jalancagak	8	10	10
006 Bunihayu	8	9	3
007 Tambakmekar	8	9	10
Jumlah	52	62	41

Sumber : Kantor Camat Jalancagak

Tabel 2.3 Jumlah Pos Hansip, Pos Kamling dan Anggota Hansip di Kecamatan Jalancagak Tahun 2015

D e s a	Pos Hansip	Pos Kamling	Anggota Hansip
[1]	[2]	[3]	[4]
001 Curugrendeng	1	42	19
002 Sarireja	1	17	15
003 Kumpay	1	19	14
004 Tambakan	1	26	29
005 Jalancagak	1	33	21
006 Bunihayu	1	26	29
007 Tambakmekar	1	19	29
Jumlah	7	182	156

Sumber : Kantor Camat Jalancagak



**Tabel 3.1.1. Jumlah Penduduk Menurut Kelompok Umur
di Kecamatan Jalancagak Tahun 2015**

D e s a	0-4	5-9	10-14	15-19	20-24	25-29	30-34
[1]	[2]	[3]	[4]	[5]	[6]	[7]	[8]
001 Curugrendeng	999	743	498	786	996	498	458
002 Sarireja	494	457	323	256	301	295	266
003 Kumpay	399	400	354	331	482	539	399
004 Tambakan	696	612	548	558	580	583	549
005 Jalancagak	835	1.099	885	1.019	819	704	666
006 Bunihayu	615	641	463	517	635	539	522
007 Tambakmekar	425	428	456	433	756	536	455
Jumlah	4.463	4.380	3.527	3.900	4.569	3.694	3.315

Sumber : Kantor Camat Jalancagak

Tabel 3.1.1. (lanjutan)

D e s a	35- 39	40- 44	45- 49	50- 54	55 +	Jum- lah
[1]	[9]	[10]	[11]	[12]	[13]	[14]
001 Curugrendeng	658	561	496	297	1.133	8.123
002 Sarireja	224	251	255	269	406	3.797
003 Kumpay	326	319	234	199	198	4.180
004 Tambakan	470	655	563	355	620	6.789
005 Jalancagak	684	726	664	820	1.219	10.140
006 Bunihayu	428	431	502	402	698	6.393
007 Tambakmekar	550	452	366	425	763	6.045
Jumlah	3.339	3.395	3.080	2.767	5.037	45.466

Sumber : Kantor Camat Jalancagak

Tabel 3.1.2. Jumlah Penduduk Menurut Jenis Kelamin dan Rasio Jenis Kelamin di Kecamatan Jalancagak Tahun 2015

D e s a	Jenis Kelamin		Rasio Jenis Kelamin
	Laki-laki	Perempuan	
[1]	[2]	[3]	[4]
001 Curugrendeng	4.108	4.015	102
002 Sarireja	1.894	1.903	99
003 Kumpay	2.111	2.068	102
004 Tambakan	3.347	3.442	97
005 Jalancagak	5.165	4.975	104
006 Bunihayu	3.157	3.236	97
007 Tambakmekar	2.936	3.109	94
Jumlah	22.718	22.748	695

Sumber : Statistik Kecamatan Jalancagak

**Tabel 3.1.3. Jumlah Penduduk, Luas Desa
dan Kepadatannya di Kecamatan Jalancagak
Tahun 2015**

D e s a	Jumlah Penduduk [Jiwa]	Luas [Km²]	Kepadatan [Jiwa/Km²]
[1]	[2]	[3]	[4]
001 Curugrendeng	8 .123	8,94	909
002 Sarireja	3. 797	2,53	1. 501
003 Kumpay	4 .179	5,33	784
004 Tambakan	6. 789	5,57	1. 219
005 Jalancagak	10 .140	3,17	3. 199
006 Bunihayu	6 .393	9,74	643
007 Tambakmekar	6 .045	5,58	1. 053
Jumlah	45. 466	40,86	1. 113

Sumber : Statistik Kecamatan Jalancagak

Tabel 3.2. Jumlah Penduduk Menurut Jenis Pekerjaan di Kecamatan Jalancagak Tahun 2015

Desa	Pertanian		Pertambangan dan penggalan	Indus-tri	Listrik Gas, Air
	Petani	Buruh			
[1]	[2]	[3]	[4]	[5]	[6]
001 Curugrendeng	2.041	0	0	0	1.682
002 Sarireja	932	0	0	0	900
003 Kumpay	1.234	0	5	2	1.339
004 Tambakan	1.352	0	6	7	1.650
005 Jalancagak	869	0	31	125	727
006 Bunihayu	1.707	0	0	58	1.401
007 Tambakmekar	865	0	0	0	1.307
Jumlah	9.000	0	42	192	9.006

Sumber : Kantor Camat Jalancagak

Tabel 3.2. [Lanjutan]

Desa	Konstruksi	Perdagangan Hotel dan Restoran	Angkutan	Lembaga Keuangan
[1]	[7]	[8]	[9]	[10]
001 Curugrendeng	34	5	13	0
002 Sarireja	29	0	141	0
003 Kumpay	17	1	81	3
004 Tambakan	.	2	36	0
005 Jalancagak	87	0	49	0
006 Bunihayu	39	7	36	0
007 Tambakmekar	195	185	42	4
Jumlah	516	199	398	7

Sumber : Kantor Camat Jalancagak

Tabel 3.2. [lanjutan]

D e s a	Jasa- jasa	Lainnya	Jumlah
[1]	[11]	[12]	[13]
001 Curugrendeng	25	0	3. 803
002 Sarireja	0	0	2. 038
003 Kumpay	10	0	2. 740
004 Tambakan	167	0	3. 352
005 Jalancagak	40	0	1. 848
006 Bunihayu	7	0	3. 268
007 Tambakmekar	15	0	2. 602
Jumlah	299	0	20.121

Sumber : Kantor Camat Jalancagak



Tabel 4.1.1 Jumlah Gedung Sekolah Menurut Status Sekolah dan Tingkatan di Kecamatan Jalancagak Tahun 2015

Desa	Negeri				Swasta			
	TK	SD	SMP	SMA/ SMK	TK	SD	SMP	SMA/ SMK
[1]	[2]	[3]	[4]	[5]	[6]	[7]	[8]	[9]
001 Curugrendeng	0	4	0	1	3	1	0	1
002 Sarireja	0	2	0	0	1	0	1	1
003 Kumpay	0	2	0	0	0	0	1	1
004 Tambakan	0	4	1	0	1	0	0	1
005 Jalancagak	1	5	1	0	1	1	1	0
006 Bunihayu	0	4	0	0	2	0	0	0
007 Tambakmekar	0	4	0	0	0	0	1	2
Jumlah	1	25	2	1	8	2	3	6

Sumber : UPTD Pendidikan Kecamatan Jalancagak

Tabel 4.1.2 Jumlah Sekolah Menurut Status Sekolah dan Tingkatan di Kecamatan Jalancagak Tahun 2015

Desa	Negeri				Swasta			
	TK	SD	SMP	SMA/ SMK	TK	SD	SMP	SMA/ SMK
[1]	[2]	[3]	[4]	[5]	[6]	[7]	[8]	[9]
001 Curugrendeng	0	4	0	1	3	1	0	1
002 Sarireja	0	2	0	0	1	0	1	1
003 Kumpay	0	2	0	0	0	0	1	1
004 Tambakan	0	4	1	0	1	0	0	1
005 Jalancagak	1	5	1	0	1	1	0	0
006 Bunihayu	0	4	0	0	2	0	0	0
007 Tambakmekar	0	4	0	0	0	0	1	2
Jumlah	1	25	2	1	8	2	3	6

Sumber : UPTD Pendidikan Kecamatan Jalancagak

**4.1.3 Jumlah Murid dan Guru Sekolah Dasar
Menurut Status Sekolah di Kecamatan Jalancagak
Tahun Ajaran 2015/2016**

D e s a	Negeri		Swasta		Jumlah	
	Murid	Guru	Murid	Guru	Murid	Guru
[1]	[2]	[3]	[4]	[5]	[6]	[7]
001 Curugrendeng	811	42	116	9	927	51
002 Sarireja	456	27	0	0	456	27
003 Kumpay	245	21	0	0	245	21
004 Tambakan	674	49	0	0	674	49
005 Jalancagak	1.090	56	144	11	1.234	67
006 Bunihayu	644	43	0	0	644	43
007 Tambakmekar	673	40	0	0	673	40
Jumlah	4 593	278	260	20	4.853	298

Sumber :UPTD Pendidikan Kecamatan Jalancagak

**Tabel 4.1.4 Jumlah Murid SD Menurut Status Sekolah
Dan Jenis Kelamin di Kecamatan Jalancagak
Tahun Ajaran 2015/2016**

D e s a	Negeri		Swasta		Jumlah	
	L	P	L	P	L	P
[1]	[2]	[3]	[4]	[5]	[6]	[7]
001 Curugrendeng	428	383	71	45	499	428
002 Sarireja	238	218	0	0	238	218
003 Kumpay	120	125	0	0	120	125
004 Tambakan	389	345	0	0	389	345
005 Jalancagak	544	546	0	0	544	546
006 Bunihayu	324	320	0	0	324	320
007 Tambakmekar	332	341	0	0	332	341
Jumlah	2.375	2.278	71	45	2.446	2.323

Sumber : Kantor Camat Jalancagak

**Tabel 4.1.5. Jumlah Murid dan Guru SMP
Menurut Status Sekolah di Kecamatan Jalancagak
Tahun Ajaran 2015/2016**

D e s a	Negeri		Swasta		Jumlah	
	Murid	Guru	Murid	Guru	Murid	Guru
[1]	[2]	[3]	[4]	[5]	[6]	[7]
001 Curugrendeng	0	0	0	0	0	0
002 Sarireja	0	0	141	13	141	13
003 Kumpay	0	0	97	12	97	12
004 Tambakan	706	44	0	0	706	44
005 Jalancagak	1.346	57	0	0	1.346	57
006 Bunihayu	0	0	0	0	0	0
007 Tambakmekar	0	0	800	116	800	116
Jumlah	2.052	101	1.038	141	3.090	242

Sumber : UPTD Pendidikan Kecamatan Jalancagak

Tabel 4.1.6. Jumlah Murid SMP Menurut Status Sekolah dan Jenis Kelamin di Kecamatan Jalancagak Tahun 2015

D e s a	Negeri		Swasta		Jumlah	
	L	P	L	P	L	P
[1]	[2]	[3]	[4]	[5]	[6]	[7]
001 Curugrendeng	0	0	0	0	0	0
002 Sarireja	0	0	85	56	85	56
003 Kumpay	0	0	51	46	51	46
004 Tambakan	355	351	0	0	355	351
005 Jalancagak	622	724	0	0	622	724
006 Bunihayu	0	0	0	0	0	0
007 Tambakmekar	0	0	408	392	408	392
Jumlah	977	1.075	544	494	1.521	1.569

Sumber :UPTD Pendidikan Kecamatan Jalancagak

Tabel 4.1.7. Jumlah Murid dan Guru SMA dan SMK Menurut Status Sekolah di Kecamatan Jalancagak Tahun Ajaran 2015/2016

D e s a	Negeri		Swasta		Jumlah	
	Murid	Guru	Murid	Guru	Murid	Guru
[1]	[2]	[3]	[4]	[5]	[6]	[7]
001 Curugrendeng	1.419	66	178	17	1.597	83
002 Sarireja	0	0	212	20	212	20
003 Kumpay	0	0	40	10	40	10
004 Tambakan	0	0	37	18	37	18
005 Jalancagak	0	0	1.085	56	1.085	56
006 Bunihayu	0	0	0	0	0	0
007 Tambakmekar	0	0	747	102	747	102
Jumlah	1.419	66	2.299	223	3.718	289

Sumber : UPTD Pendidikan Kecamatan Jalancagak

**Tabel 4.1.8 Jumlah Murid SMA dan SMK
Menurut Status Sekolah di Kecamatan Jalancagak
Tahun 2015**

D e s a	Negeri		Swasta		Jumlah	
	L	P	L	P	L	P
[1]	[2]	[3]	[4]	[5]	[5]	[6]
001 Curugrendeng	593	880	90	88	629	968
002 Sarireja	0	0	116	96	116	96
003 Kumpay	0	0	21	19	21	19
004 Tambakan	0	0	31	6	31	6
005 Jalancagak	0	0	658	429	658	429
006 Bunihayu	0	0	0	0	0	0
007 Tambakmekar	0	0	377	370	377	370
Jumlah	593	880	1.293	1.008	1.832	1.888

Sumber :UPTD Pendidikan Kecamatan Jalancagak

**Tabel 4.1.9. Jumlah Sekolah di Lingkungan Kementerian Agama
di Kecamatan Jalancagak Tahun 2015**

Desa	Negeri			Swasta		
	MI	MTs	MA	MI	MTs	MA
[1]	[3]	[4]	[5]	[7]	[8]	[9]
001 Curugrendeng	0	0	0	0	0	0
002 Sarireja	0	0	0	0	155	0
003 Kumpay	0	0	0	153	0	0
004 Tambakan	0	0	0	0	0	0
005 Jalancagak	0	0	0	71	285	65
006 Bunihayu	0	0	0	0	0	0
007 Tambakmekar	0	0	0	0	0	0
Jumlah	0	0	0	253	440	65

Sumber : UPTD Pendidikan/KUA Kecamatan Jalancagak

**Tabel 4.1.10 Jumlah Murid Pada Sekolah
di Lingkungan Kementerian Agama di Kecamatan Jalancagak
Tahun Ajaran 2015/2016**

D e s a	MI		MTs		MA	
	Murid	Guru	Murid	Guru	Murid	Guru
[1]	[2]	[3]	[4]	[5]	[6]	[7]
001 Curugrendeng	0	0	0	0	0	0
002 Sarireja	0	0	155	14	0	0
003 Kumpay	153	9	0	0	0	0
004 Tambakan	0	0	0	0	0	0
005 Jalancagak	71	10	267	17	65	21
006 Bunihayu	0	0	0	0	0	0
007 Tambakmekar	0	0	0	0	0	0
Jumlah	224	19	422	31	65	21

Sumber : UPTD Pendidikan/KUA Kecamatan Jalancagak

**Tabel 4.1.11. Jumlah Murid Pada Sekolah
di Lingkungan Kementerian Agama Menurut Jenis Kelamin
Kecamatan Jalancagak Tahun Ajaran 2015/2016**

Desa	MI		MTs		MA	
	L	P	L	P	L	P
[1]	[2]	[3]	[4]	[5]	[6]	[7]
001 Curugrendeng	0	0	0	0	0	0
002 Sarireja	0	0	73	82	0	0
003 Kumpay	71	82	0	0	0	0
004 Tambakan	0	0	0	0	0	0
005 Jalancagak	37	34	132	135	20	45
006 Bunihayu	0	0	0	0	0	0
007 Tambakmekar	0	0	0	0	0	0
Jumlah	136	116	205	158	20	45

Sumber : UPTD Pendidikan/KUA Kecamatan Jalancagak

Tabel 4.1.12. Jumlah Penduduk Menurut Tingkat Pendidikan di Kecamatan Jalancagak Tahun 2015

D e s a	Tidak/ Belum Sekolah	Tidak Tamat SD/Se- dera- jat	Tamat				
			SD	SLTP	SLTA	Aka- demi	Uni- versi- tas
[1]	[2]	[3]	[4]	[5]	[6]	[7]	[8]
001 Curugrendeng	300	238	5.472	917	899	115	182
002 Sarireja	29	180	147	2.561	489	341	49
003 Kumpay	53	247	1.881	941	950	79	30
004 Tambakan	24	53	3.944	2062	527	104	75
005 Jalancagak	92	96	2.876	2.105	2.284	2.426	261
006 Bunihayu	679	32	2.690	1.029	1.910	28	25
007 Tambakmekar	287	447	1.069	1.452	1.309	1.203	278
Jumlah	1.463	1.294	18.080	11.066	8.369	4.296	899

Sumber : Potensi Desa Kecamatan Jalancagak

**Tabel 4.2.1 Jumlah Tempat Pelayanan Kesehatan
di Kecamatan Jalancagak Tahun 2015**

D e s a	Rumah Sakit	Pus- kes- mas	Pos Yandu	Pos KB	Balai Peng- obatan
[1]	[2]	[3]	[4]	[5]	[6]
001 Curugrendeng	0	0	11	1	0
002 Sarireja	0	0	5	1	0
003 Kumpay	0	0	6	1	0
004 Tambakan	0	0	6	1	0
005 Jalancagak	0	1	6	1	1
006 Bunihayu	0	1	6	1	0
007 Tambakmekar	0	1	6	1	0
Jumlah	0	3	46	7	1

Sumber : Puskesmas Kecamatan Jalancagak

**Tabel 4.2.2 Jumlah Tenaga Pelayanan Kesehatan
di Kecamatan Jalancagak Tahun 2015**

D e s a	Dokter			Bidan	Dukun Bayi
	Umum	Gigi	Spe- sialis		
[1]	[2]	[3]	[4]	[5]	[6]
001 Curugrendeng	0	0	0	1	2
002 Sarireja	0	0	0	1	1
003 Kumpay	0	0	0	1	1
004 Tambakan	0	0	0	2	2
005 Jalancagak	4	1	0	4	2
006 Bunihayu	0	0	0	1	2
007 Tambakmekar	1	0	0	1	2
Jumlah	5	1	0	11	12

Sumber : Puskesmas Kecamatan Jalancagak

**Tabel 4.2.3. Jumlah Balita dan Ibu Hamil
Yang Mendapat Imunisasi di Kecamatan Jalancagak
Tahun 2015**

D e s a	Tar- get BCG Bayi		Polio				DPT		
			I	II	III	IV	I	II	III
[1]	[2]	[3]	[4]	[5]	[6]	[7]	[8]	[9]	[10]
001 Curugrendeng	148	147	147	152	157	152	152	157	153
002 Sarireja	90	89	89	86	85	87	99	86	85
003 Kumpay	88	87	87	87	84	82	87	85	83
004 Tambakan	125	123	123	120	117	117	120	119	121
005 Jalancagak	198	194	195	203	185	196	199	189	200
006 Bunihayu	141	141	141	147	143	141	145	143	142
007 Tambakmekar	126	125	124	120	121	123	124	122	126
Jumlah	916	906	906	915	892	898	917	901	910

Sumber : Puskesmas Kecamatan Jalancagak

Tabel 4.2.3 (Lanjutan)

D e s a	Cam- pak	Hepatitis			Ibu hamil	Jenis Imunisasi	
		I	II	III		TT1	TT2
[1]	[2]	[3]	[4]	[5]	[6]	[7]	[8]
001 Curugrendeng	138	0	0	0	160	160	151
002 Sarireja	85	0	0	0	101	106	96
003 Kumpay	81	0	0	0	102	98	94
004 Tambakan	119	0	0	0	142	51	46
005 Jalancagak	180	0	0	0	202	202	197
006 Bunihayu	141	0	0	0	145	158	145
007 Tambakmekar	115	0	0	0	153	127	117
Jumlah	859	0	0	0	1.005	902	846

Sumber : Puskesmas Kecamatan Jalancagak

Tabel 4.2.4. Jumlah Kunjungan Pasien ke Puskesmas Menurut Status Kunjungan di Kecamatan Jalancagak Tahun 2015

Bulan	Status Kunjungan		
	Umum	Askes/ Jamsostek	Jamkesmas/ Jamkesda/ SKTM
[1]	[2]	[3]	[4]
Januari	829	209	267
Pebruari	715	200	190
M a r e t	866	202	195
A p r i l	816	238	276
M e i	629	259	186
J u n i	439	159	142
J u l i	316	139	85
Agustus	550	242	136
September	466	168	144
Oktober	431	191	125
Nopember	609	277	135
Desember	450	201	141
Jumlah	7. 116	2. 485	2. 022

Sumber : Puskesmas Kecamatan Jalancagak

Tabel 4.2.5. Jumlah Penduduk Penderita Cacat di Kecamatan Jalancagak Tahun 2015

Desa	Tuna					Lain-lain
	Rungu	Netra	Grahitita	Daksa	Wicara	
[1]	[2]	[3]	[4]	[5]	[6]	[7]
001 Curugrendeng	5	3	2	4	4	10
002 Sarireja	0	1	4	3	2	1
003 Kumpay	0	0	10	17	0	2
004 Tambakan	0	0	5	15	1	15
005 Jalancagak	0	2	1	6	4	0
006 Bunihayu	0	9	0	1	0	2
007 Tambakmekar	11	5	3	3	1	3
Jumlah	16	20	25	49	12	33

Sumber : Potensi Desa Kecamatan Jalancagak

**Tabel 4.3.1 Jumlah PUS Menurut Kelompok Umur Istri
di Kecamatan Jalancagak Tahun 2015**

D e s a	<20	20-29	>29	Jumlah
[1]	[2]	[3]	[4]	[5]
001 Curugrendeng	146	654	767	1.566
002 Sarireja	91	647	50	788
003 Kumpay	104	652	305	1.061
004 Tambakan	122	1.301	603	2.026
005 Jalancagak	144	767	733	1.644
006 Bunihayu	143	735	678	1.556
007 Tambakmekar	118	631	1.092	1.842
Jumlah	868	5.386	4.443	1.069

Sumber : UPT BPMKB Kecamatan Jalancagak

**Tabel 4.3.2 Jumlah Akseptor KB
Menurut Jenis Alat Kontrasepsi yang Digunakan
di Kecamatan Jalancagak Tahun 2015**

Desa	Aksesor KB						
	IUD	PIL	Sun- tikan	Kon- dom	MOP	MOW	Im- plant
[1]	[2]	[3]	[4]	[5]	[6]	[7]	[8]
001 Curugrendeng	399	15	464	7	5	83	106
002 Sarireja	162	10	170	5	4	66	70
003 Kumpay	127	9	302	7	12	75	90
004 Tambakan	504	18	418	8	10	72	93
005 Jalancagak	400	18	509	9	6	81	118
006 Bunihayu	406	15	463	7	10	75	82
007 Tambakmekar	396	17	387	5	8	70	95
Jumlah	2.398	101	2.687	51	55	422	654

Sumber : UPT BPMKB Kecamatan Jalancagak

Tabel 4.3.3 Jumlah Realisasi Akseptor KB Baru Menurut Alat Kontrasepsi di Kecamatan Jalancagak Tahun 2015

D e s a	Alat kontrasepsi					
	IUD	Kon- dom	MOW	Im- plant	Sunti k-an	PIL
[1]	[2]	[3]	[4]	[5]	[6]	[7]
001 Curugrendeng	363	30	79	79	365	153
002 Sarireja	147	27	63	52	139	98
003 Kumpay	115	40	11	67	247	87
004 Tambakan	462	45	69	69	342	181
005 Jalancagak	364	51	77	88	417	187
006 Bunihayu	369	37	71	61	379	149
007 Tambakmekar	360	31	67	71	317	169
Jumlah	2.180	290	497	487	2.200	1.024

Sumber : UPT BPMKB Kecamatan Jalancagak

**Tabel 4.3.4 Jumlah Pasangan Usia Subur
Bukan Akseptor KB Menurut Alasan
di Kecamatan Jalancagak Tahun 2015**

D e s a	Hamil	Ingin anak	Lainnya	Jumlah
[1]	[2]	[3]	[4]	[5]
001 Curugrendeng	106	118	519	743
002 Sarireja	94	74	236	404
003 Kumpay	60	70	247	377
004 Tambakan	90	76	226	392
005 Jalancagak	116	69	124	309
006 Bunihayu	112	139	251	502
007 Tambakmekar	61	72	218	351
Jumlah	639	618	1.821	3.078

Sumber : UPT BPMKB Kecamatan Jalancagak

Tabel 4.3.5 Jumlah Keluarga Hasil Pendataan Keluarga di Kecamatan Jalancagak Tahun 2015

Desa	Pra Sejahtera	Keluarga Sejahtera Tahap				Jumlah
		I	II	III	III Plus	
[1]	[2]	[3]	[4]	[5]	[6]	[7]
001 Curugrendeng	399	507	509	397	0	1.812
002 Sarireja	336	494	148	103	0	1.081
003 Kumpay	392	391	270	199	0	1.252
004 Tambakan	403	569	508	499	0	1.979
005 Jalancagak	461	631	641	501	0	2.234
006 Bunihayu	357	469	110	96	0	1.032
007 Tambakmekar	401	403	293	297	0	1.394
Jumlah	2.749	3.464	2.479	2.092	0	10.798

Sumber : UPT BPMKB Kecamatan Jalancagak

**Tabel 4.4.1 Jumlah Sarana Peribadatan
di Kecamatan Jalancagak Tahun 2015**

D e s a	Mesjid	Lang- gar	Gereja	Pura	Vihara
[1]	[2]	[3]	[4]	[5]	[6]
001 Curugrendeng	9	30	0	0	0
002 Sarireja	12	17	0	0	0
003 Kumpay	3	20	0	0	0
004 Tambakan	9	26	0	0	0
005 Jalancagak	12	33	0	0	0
006 Bunihayu	8	6	0	0	0
007 Tambakmekar	13	28	0	0	0
Jumlah	66	160	0	0	0

Sumber : Potensi Desa Kecamatan Jalancagak

Tabel 4.4.2 Jumlah Penduduk Menurut Agama yang Dianut di Kecamatan Jalancagak Tahun 2015

Desa	Islam	Kris- ten	Kato- lik	Hindu	Budha	Khong- hucu
[1]	[2]	[3]	[4]	[5]	[6]	[7]
001 Curugrendeng	8.113	5	5	0	0	0
002 Sarireja	3.797	0	0	0	0	0
003 Kumpay	4.179	0	0	0	0	0
004 Tambakan	6.784	5	0	0	0	0
005 Jalancagak	10.090	50	0	0	0	0
006 Bunihayu	6.393	0	0	0	0	0
007 Tambakmekar	6.045	10	0	0	0	0
45 395	44.329	70	5	0	0	0

Sumber : Potensi Desa Kecamatan Jalancagak

**Tabel 4.4.3 Jumlah Nikah, Talak, Cerai, dan Rujuk
di Kecamatan Jalancagak Tahun 2015**

D e s a	Nikah	Talak	Cerai	Rujuk
[1]	[2]	[3]	[4]	[5]
001 Curugrendeng	65	0	0	0
002 Sarireja	31	0	0	0
003 Kumpay	45	0	0	0
004 Tambakan	71	0	0	0
005 Jalancagak	107	0	0	0
006 Bunihayu	61	0	0	0
007 Tambakmekar	49	0	0	0
Jumlah	429	0	0	0

Sumber : KUA Kecamatan Jalancagak

**Tabel 4.5 Jumlah Organisasi dan Anggotanya
Menurut Jenis di Kecamatan Jalancagak Tahun 2015**

Desa	Kesenian		Olah Raga		Karang Taruna		Lain-lain	
	Jumlah	Anggota	Jumlah	Anggota	Jumlah	Anggota	Jumlah	Anggota
[1]	[2]	[3]	[4]	[5]	[6]	[7]	[8]	[9]
001 Curugrendeng	4	80	12	220	1	20	0	0
002 Sarireja	1	15	1	18	1	35	0	0
003 Kumpay	1	26	5	50	1	30	0	0
004 Tambakan	3	25	3	36	1	22	0	0
005 Jalancagak	2	25	3	126	3	60	0	0
006 Bunihayu	1	25	4	70	6	50	0	0
007 Tambakmekar	4	150	4	50	1	50	0	0
Jumlah	16	346	32	570	14	267	0	0

Sumber : Kantor Camat Jalancagak



**Tabel 5.1. Luas Tanah Menurut Penggunaanya
di Kecamatan Jalancagak Tahun 2015**

[Ha]				
D e s a	Sawah	Tegalan	Peruma- han	Kubu- ran
[1]	[2]	[3]	[4]	[5]
001 Curugrendeng	241,00	270.02	39.00	0,00
002 Sarireja	72,00	80.25	34.506	0,00
003 Kumpay	85,00	411.21	60,00	0,00
004 Tambakan	63,00	281.32	43,00	0,00
005 Jalancagak	168.51 5	82.63	71.470	0,00
006 Bunihayu	107.40	406.20	97,00	0,00
007 Tambakmekar	63.32	108.42	50,00	0,00
Jumlah	800,25	0,00	394,976	0,00

Sumber : BP3K

Tabel 5.1. [Lanjutan]

					[Ha]
D e s a		Kebun	Empang	Lainnya	Jumlah
[1]		[6]	[7]	[8]	[9]
001	Curugrendeng	281,323	0,25	202	763,573
002	Sarireja	80,25	0,00	695,244	882
003	Kumpay	411,212	0,00	273	829,212
004	Tambakan	281,320	0,00	18	405,320
005	Jalancagak	165,308	0,00	85,33	490,633
006	Bunihayu	507,24	2,23	3	716,870
007	Tambakmekar	190,63	0,00	168,523	472,473
Jumlah		1917,283	2,48	1445,097	4.559,853

Sumber : BP3K

Tabel 5.2. Luas Panen, Hasil Per-Hektar dan Produksi Padi Sawah di Kecamatan Jalancagak Tahun 2015

D e s a	Luas Panen [Ha]	Hasil Per Hektar [Ton/Ha]	Produksi [Ton]
[1]	[2]	[3]	[4]
001 Curugrendeng	420	7,28	3.057,4
002 Sarireja	195	5,83	1.136,85
003 Kumpay	215	6,91	1.485,65
004 Tambakan	180	7,42	1.335,6
005 Jalancagak	389	6,86	2.668,54
006 Bunihayu	296	6,60	1.953,6
007 Tambakmekar	180	7,33	1.319,4
Jumlah	1.875	93,43	12.957,04

Sumber : BP3K

Tabel 5.3. Luas Panen, Hasil Per-Hektar dan Produksi Padi Ladang di Kecamatan Jalancagak Tahun 2015

D e s a	Luas Panen [Ha]	Hasil Per Hektar [Ton/Ha]	Produksi [Ton]
[1]	[2]	[3]	[4]
001 Curugrendeng	0	0	0
002 Sarireja	0	0	0
003 Kumpay	0	0	0
004 Tambakan	0	0	0
005 Jalancagak	0	0	0
006 Bunihayu	0	0	0
007 Tambakmekar	0	0	0
Jumlah	0	0	0

Sumber : BP3K

**Tabel 5.4. Luas Panen, Hasil Per-Hektar
dan Produksi Palawija di Kecamatan Jalancagak
Tahun 2015**

Desa	Jagung			Singkong		
	Luas Panen [Ha]	Pro-duk-tivitas [Ton/ Ha]	Pro-duksi [Ton]	Luas Panen [Ha]	Pro-duk-tivitas [Ton/ Ha]	Pro-duksi [Ton]
[1]	[2]	[3]	[4]	[8]	[9]	[10]
001 Curugrendeng	51	3,2	16,32	9,74	38,00	370,12
002 Sarireja	2,43	3,2	7,78	21	38,00	798
003 Kumpay	4,05	3,2	12,96	7,5	38,00	285
004 Tambakan	0,69	3,2	2,21	5	38,00	190
005 Jalancagak	1,35	3,2	4,32	6,30	38,00	239,40
006 Bunihayu	2,70	3,2	8,68	32	38,00	12,16
007 Tambakmekar	0,00	0,00	0,00	5	38,00	190
Jumlah	51	32	16,32	70,15	35,00	2679

Sumber : BP3K Kecamatan Jalancagak

**Tabel 5.5 Jumlah Kelompok Tani Menurut Komoditas
di Kecamatan Jalancagak Tahun 2015**

Desa	Komoditas Utama				
	Padi	Pala- wija	Per- kebuna n	Per- ikan- an	Peter- nakan
[1]	[2]	[3]	[4]	[5]	[6]
001 Curugrendeng	8	0	3	1	1
002 Sarireja	3	0	5	2	2
003 Kumpay	3	0	2	0	1
004 Tambakan	4	0	4	1	5
005 Jalancagak	5	0	5	0	1
006 Bunihayu	5	0	5	1	2
007 Tambakmekar	4	0	2	0	1
Jumlah	32	0	26	5	12

Sumber : BP3K Kecamatan Jalancagak



Tabel 6.1.1. Jumlah Industri Besar/Sedang dan Tenaga Kerja di Kecamatan Jalancagak Tahun 2015

D e s a	Jumlah Industri	Tenaga Kerja
[1]	[2]	[3]
001 Curugrendeng	0	0
002 Sarireja	1	324
003 Kumpay	0	0
004 Tambakan	0	0
005 Jalancagak	0	0
006 Bunihayu	1	128
007 Tambakmekar	3	238
Jumlah	5	690

Sumber : Kantor Camat Jalancagak

Tabel 6.1.2. Jumlah Industri Penggilingan Padi dan Tenaga Kerja di Kecamatan Jalancagak Tahun 2015

D e s a	Jumlah Industri	Tenaga Kerja
[1]	[2]	[3]
001 Curugrendeng	10	27
002 Sarireja	1	2
003 Kumpay	3	7
004 Tambakan	4	10
005 Jalancagak	5	11
006 Bunihayu	6	13
007 Tambakmekar	3	7
Jumlah	32	77

Sumber : Kantor Camat Jalancagak

Tabel 6.1.3. Jumlah Industri Kecil/Kerajinan Rumah tangga dan Tenaga Kerja di Kecamatan Jalancagak Tahun 2015

D e s a	Jumlah Industri	Tenaga Kerja
[1]	[2]	[3]
001 Curugrendeng	9	20
002 Sarireja	12	25
003 Kumpay	9	19
004 Tambakan	17	34
005 Jalancagak	21	40
006 Bunihayu	15	28
007 Tambakmekar	73	142
Jumlah	156	308

Sumber : Kantor Camat Jalancagak

Tabel 6.2. Persentase Pelanggan Listrik PLN terhadap Jumlah Rumah tangga di Kecamatan Jalancagak Tahun 2015

D e s a	Rumah Tangga	Jumlah Rumah tangga Pelanggan PLN	Persen- tase
[1]	[2]	[3]	[4]
001 Curugrendeng	2 .137	1. 682	79,00
002 Sarireja	937	920	98,00
003 Kumpay	1. 139	1. 139	100,00
004 Tambakan	1. 861	1. 651	89,00
005 Jalancagak	2. 382	728	31,00
006 Bunihayu	1. 746	1. 401	80,00
007 Tambakmekar	1. 492	1. 307	88,00
Jumlah	11. 694	8. 828	75,49

Sumber : PLN Kecamatan Jalancagak

**Tabel 6.3. Jumlah Pelanggan Air Minum PDAM
di Kecamatan Jalancagak Tahun 2015**

Desa	Ru- mah Tang- ga	Peme- rintah- an	Sosial	Kran Umum	Indus- tri	Jum- lah
[1]	[2]	[3]	[4]	[5]	[6]	[7]
001 Curugrendeng	26	0	0	10	0	36
002 Sarireja	158	0	5	12	3	178
003 Kumpay	250	0	0	8	0	258
004 Tambakan	560	4	3	9	0	576
005 Jalancagak	500	400	50	50	3	1.003
006 Bunihayu	0	0	0	0	0	0
007 Tambakmekar	0	0	250	7	0	257
Jumlah	1.494	404	308	96	6	2.308

Sumber : Kantor PDAM Kecamatan Jalancagak



**Tabel 7. Jumlah Tempat Pemasaran
di Kecamatan Jalancagak Tahun 2015**

D e s a	Pasar	Kios	Wa- rung	Toko	Lain- nya
[1]	[2]	[3]	[4]	[5]	[6]
001 Curugrendeng	0	0	280	8	0
002 Sarireja	0	0	25	17	0
003 Kumpay	0	0	40	8	0
004 Tambakan	0	0	350	10	0
005 Jalancagak	1	25	30	185	5
006 Bunihayu	0	20	28	17	0
007 Tambakmekar	0	12	9	13	0
Jumlah	1	57	762	259	5

Sumber : Kantor Camat Jalancagak

TRANSPORTASI
DAN
TELEKOMUNIKASI

8

**Tabel 8.1.1. Panjang Jalan Menurut Jenis Permukaan
di Kecamatan Jalancagak Tahun 2015**

D e s a	Aspal	Kerikil	Tanah	Tidak Dirinci	Jumlah
[1]	[2]	[3]	[4]	[5]	[6]
001 Curugrendeng	15,00	1,00	0,00	0,00	16,00
002 Sarireja	30,00	3,50	0,00	0,00	33,50
003 Kumpay	8,00	2,00	0,00	0,00	10,00
004 Tambakan	6,00	1,00	0,00	0,00	7,00
005 Jalancagak	21,00	1,00	0,00	0,00	22,00
006 Bunihayu	9,00	2,00	0,00	0,00	11,00
007 Tambakmekar	13,00	1,50	0,00	0,00	14,50
Jumlah	102,00	12,00	0,00	0,00	114,00

Sumber : Kantor Camat Jalancagak

**Tabel 8.1.2. Jumlah Jembatan Menurut Jenisnya
di Kecamatan Jalancagak Tahun 2015**

D e s a	Beton	Besi	Bambu	Jum- lah
[1]	[2]	[3]	[4]	[5]
001 Curugrendeng	4	0	0	4
002 Sarireja	4	0	0	4
003 Kumpay	2	0	0	2
004 Tambakan	0	1	1	2
005 Jalancagak	0	3	7	10
006 Bunihayu	1	1	0	2
007 Tambakmekar	4	0	5	9
Jumlah	15	5	13	33

Sumber : Kantor Camat Jalancagak

Tabel 8.1.3 Jumlah Kendaraan Bermotor Menurut Jenisnya di Kecamatan Jalancagak Tahun 2015

D e s a	Truk	Sedan/ Mobil Pribadi	Angkutan Kota/ Pedesa- an	Sepeda Motor
[1]	[2]	[3]	[4]	[5]
001 Curugrendeng	15	26	1	344
002 Sarireja	19	15	17	103
003 Kumpay	8	13	1	58
004 Tambakan	12	24	32	592
005 Jalancagak	12	36	55	1 505
006 Bunihayu	8	24	4	650
007 Tambakmekar	11	100	20	104
Jumlah	85	238	130	3356

Sumber : Kantor Camat Jalancagak

**Tabel 8.1.4 Jumlah Kendaraan Tidak Bermotor
Menurut Jenisnya di Kecamatan Jalancagak Tahun 2015**

D e s a	Becak	Delman	Sepeda
[1]	[2]	[3]	[4]
001 Curugrendeng	1	0	47
002 Sarireja	0	0	65
003 Kumpay	0	0	45
004 Tambakan	0	0	150
005 Jalancagak	4	0	203
006 Bunihayu	0	0	54
007 Tambakmekar	1	0	320
Jumlah	6	0	884

Sumber : Kantor Camat Jalancagak

**Tabel 8.2 Jumlah Sarana Komunikasi Menurut Jenisnya
di Kecamatan Jalancagak Tahun 2015**

D e s a	Telepon	Radio	Televisi	Bis Surat
[1]	[2]	[3]	[4]	[5]
001 Curugrendeng	106	502	1.600	0
002 Sarireja	24	700	951	0
003 Kumpay	6	40	300	0
004 Tambakan	38	150	1.600	0
005 Jalancagak	55	50	1.500	1
006 Bunihayu	12	870	861	0
007 Tambakmekar	36	100	1.200	0
Jumlah	277	2.412	8.012	1

Sumber : Kantor Camat Jalancagak



**Tabel 9.1. Target dan Realisasi Penerimaan PBB
di Kecamatan Jalancagak Tahun 2015**

D e s a	Target [Rp]	Realisasi [Rp]	Persen- tase
[1]	[2]	[3]	[4]
001 Curugrendeng	88.885.567	27.641.240	34,99
002 Sarireja	33.153.030	12.597.696	43,81
003 Kumpay	57.305.920	19.263.989	36,29
004 Tambakan	62.523.769	37.479.024	68,51
005 Jalancagak	111.711.268	50.328.121	56,37
006 Bunihayu	114.502.406	68.100.177	80,10
007 Tambakmekar	78.832.278	50.663.421	85,64
Jumlah	546.914.237	303.659.720	67,63

Sumber : Kantor Camat Jalancagak

Tabel 9.2. Jumlah Wajib Pajak dan Wajib Pajak Terbayar di Kecamatan Jalancagak Tahun 2015

D e s a	Wajib Pajak	Wajib Pajak Terbayar	Persen-tase
[1]	[2]	[3]	[4]
001 Curugrendeng	6. 113	2 .107	34,99
002 Sarireja	2. 453	987	43,81
003 Kumpay	3. 368	1. 215	36,29
004 Tambakan	4. 599	3. 141	68,51
005 Jalancagak	3 .878	2. 096	56,37
006 Bunihayu	3. 371	2. 615	80,10
007 Tambakmekar	3. 423	2. 852	85,64
Jumlah	27. 211	18. 071	67,63

Sumber : Kantor Camat Jalancagak

DATA

Mencerdaskan bangsa



**BADAN PUSAT STATISTIK
KABUPATEN SUBANG**

Jl. Aipda KS Tubun No. 12 Subang 41211

Telp : (0260) 41101, Fax : (0260) 411101

Homepage : <http://www.subangkab.bps.go.id>

E-mail : bps3213@bps.go.id