

Katalog/Catalog: 1102001.6502090

KECAMATAN SEKATAK DALAM ANGKA SEKATAK SUBDISTRICT IN FIGURES 2022



http



BADAN PUSAT STATISTIK
KABUPATEN BULUNGAN
BPS-STATISTICS OF
BULUNGAN REGENCY

KECAMATAN SEKATAK DALAM ANGKA SEKATAK SUBDISTRICT IN FIGURES 2022



KECAMATAN SEKATAK DALAM ANGKA
Sekatak Subdistrict in Figures
2022

ISSN: -

No. Publikasi/*Publication Number*: 65020.2206

Katalog /*Catalog*: 1102001.6502010

Ukuran Buku/*Book Size*: 14,8 cm x 21 cm

Jumlah Halaman/*Number of Pages* : xxvi + 92 hal/*pages*

Naskah/*Manuscript*:

BPS Kabupaten Bulungan

BPS-Statistics of Bulungan Regency

Penyunting/*Editor*:

BPS Kabupaten Bulungan

BPS-Statistics of Bulungan Regency

Desain Kover/*Cover Design*:

BPS Kabupaten Bulungan

BPS-Statistics of Bulungan Regency

Ilustrasi Kover/*Cover Illustration*:

BPS Kabupaten Bulungan

BPS-Statistics of Bulungan Regency

Diterbitkan oleh/*Published by*:

©BPS Kabupaten Bulungan/*BPS-Statistics of Bulungan Regency*

Dicetak oleh/*Printed by*:

Badan Pusat Statistik

Dilarang mengumumkan, mendistribusikan, mengomunikasikan, dan/atau menggandakan sebagian atau seluruh isi buku ini untuk tujuan komersil tanpa izin tertulis dari Badan Pusat Statistik Kabupaten Bulungan.

Prohibited to announce, distribute, communicate, and/or copy part or all of this book for commercial purpose without permission from BPS-Statistics Indonesia of Bulungan Regency.

TIM PENYUSUN/TEAM MEMBERS

Pengarah/Director

Yuda Agus Irianto, S.Si.

Penanggung Jawab/Persons in Charge

Yuda Agus Irianto, S.Si.

Penyunting/Editors

Fachri Izzudin Lazuardi, S.Tr.Stat.

Pengolah Data dan Penulis Naskah/Data Processor and Writers

Fachri Izzudin Lazuardi, S.Tr.Stat.

Penata Letak/Layout Designers

Fachri Izzudin Lazuardi, S.Tr.Stat.

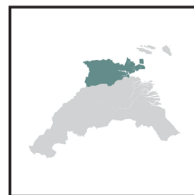
KONTRIBUTOR DATA/DATA CONTRIBUTORS

1. Kementerian Pendidikan dan Kebudayaan/*Ministry of Education and Culture*
2. Badan Pusat Statistik/*BPS-Statistics Indonesia*
3. Badan Pusat Statistik Kabupaten Bulungan/*BPS-Statistics of Bulungan Regency*
4. Dinas Pertanian Kabupaten Bulungan/*Agriculture Department of Kabupaten Bulungan Regency*
5. Dinas Kependudukan dan Pencatatan Sipil Kabupaten Bulungan/*Population and Civil Registration Department of Bulungan Regency*
6. Kantor Kecamatan Sekatak/*Sekatak subdistrict Office*

<https://bulungankab.go.id>

PETA WILAYAH KECAMATAN SEKATAK
MAP OF SEKATAK SUBDISTRICT

SEKATAK



KEPALA BPS KABUPATEN BULUNGAN
CHIEF STATISTICIAN OF BULUNGAN REGENCY



YUDA AGUS IRIANTO, S.Si.



KATA PENGANTAR

Kecamatan Sekatak Dalam Angka 2022 merupakan publikasi tahunan yang diterbitkan oleh BPS Kabupaten Bulungan. Publikasi ini memuat data/informasi statistik tentang hasil-hasil pembangunan di Wilayah Kecamatan Sekatak selama 2021, yang banyak diperlukan dalam evaluasi pembangunan. Data yang disajikan dalam publikasi ini terdiri dari data primer hasil Sensus/Survei yang dilakukan oleh BPS Kabupaten Bulungan dan data sekunder yang bersumber dari berbagai instansi/dinas/lembaga pemerintah. Publikasi ini terdiri dari 7 bab, mulai dari bab geografi hingga ekonomi.

Disadari bahwa publikasi ini belum sepenuhnya memenuhi harapan pihak pemakai data khususnya para perencana, namun diharapkan dapat membantu melengkapi penyusunan rencana pembangunan di Kecamatan Sekatak. Publikasi ini dapat terwujud berkat kerjasama dan bantuan dari berbagai pihak baik instansi pemerintah maupun swasta.

Kepada semua pihak yang telah membantu kegiatan penyusunan dan penerbitan publikasi ini, kami mengucapkan terima kasih yang sebanyak-banyaknya. Akhirnya saran dan kritik yang membangun untuk perbaikan dan penyempurnaan publikasi ini di masa mendatang sangat kami harapkan. Semoga publikasi ini bermanfaat.

Tanjung Selor, September 2022

Kepala BPS
Kabupaten Bulungan

Yuda Agus Irianto, S.Si



PREFACE

Sekatak Subdistrict in Figures 2022 is an annual publication published by BPS-Statistics of Bulungan Regency. This publication contains statistical data/information on development outcomes in the Sekatak during 2021, which are much needed in development evaluation. The data presented in this publication consists of primary data from the Census/Survey conducted by BPS-Statistics of Bulungan Regency and secondary data sourced from various government agencies/services/institutions. This publication consists of 7 chapters, ranging from geography to economy.

It is realized that this publication has not fully met the expectations of data users, especially planners, but is expected to help complete the development plan in Sekatak Subdistrict. This publication was made possible thanks to the cooperation and assistance of various parties, both government and private agencies.

To all those who have assisted in the preparation and publication of this paper, we express our deepest gratitude. Finally, suggestions and constructive criticism for the improvement and improvement of future publications are very much appreciated. I hope this publication is useful.

*Tanjung Selor, September 2022
Chief Statistician of
Bulungan Regency*

Yuda Agus Ijianto, S.Si

DAFTAR ISI/CONTENTS

	Halaman <i>Page</i>
Kata Pengantar/ <i>Preface</i>	xii
Daftar Isi/ <i>Contents</i>	xiii
Daftar Tabel/ <i>List of Tables</i>	xv
Daftar Gambar/ <i>List of Figures</i>	xxi
Penjelasan Umum/ <i>Explanatory Notes</i>	xxiii
Daftar Singkatan/ <i>List of Abbreviation</i>	xxv
1. Geografi dan Iklim/ <i>Geography and Climate</i>	1
2. Pemerintahan/ <i>Government</i>	11
3. Penduduk/ <i>Population</i>	17
4. Sosial dan Kesejahteraan Rakyat/ <i>Social and Welfare</i>	25
5. Pertanian/ <i>Agriculture</i>	55
6. Pariwisata, Transportasi, dan Komunikasi/ <i>Tourism, Transportation, and Communication</i>	69
7. Perbankan, Koperasi, dan Perdagangan/ <i>Banking, Cooperative, and Trade</i>	83

DAFTAR TABEL/LIST OF TABLES

	Halaman Page
1. GEOGRAFI DAN IKLIM/GEOGRAPHY AND CLIMATE	
1.1 KEADAAN GEOGRAFI GEOGRAPHY CONDITION	
1.1.1 Luas Daerah Menurut Desa/Kelurahan di Kecamatan Sekatak, 2021 <i>Total Area by Villages/Kelurahan in Sekatak Subdistrict, 2021</i>	8
1.1.2 Jarak ke Ibukota Kecamatan dan Ibukota Kabupaten/Kota Menurut Desa/Kelurahan di Kecamatan Sekatak (km), 2021 <i>Distance to the Subdistrict Capital and Regency/Municipal Capital by Villages/Kelurahan in Sekatak Subdistrict (km), 2021</i>	9
2. PEMERINTAHAN/GOVERNMENT	
2.1 SUMBER DAYA MANUSIA HUMAN RESOURCES	
2.2.1 Jumlah Aparatur Pemerintah Desa Menurut Desa/ Kelurahan di Kecamatan Sekatak, 2021 <i>Number of Village Government Apparatus by Villages/ Kelurahan in Sekatak Subdistrict, 2021</i>	16
3. PENDUDUK/POPULATION	
3.1 Penduduk, Distribusi Persentase Penduduk, Kepadatan Penduduk, Rasio Jenis Kelamin Penduduk Menurut Desa/Kelurahan di Kecamatan Sekatak, 2021 <i>Population, Percentage Distribution of Population, Population Density, and Population Sex Ratio by Villages/Kelurahan in Sekatak Subdistrict, 2021</i>	22
3.2 Jumlah Penduduk Menurut Kelompok Umur dan Jenis Kelamin di Kecamatan Sekatak, 2021 <i>Population by Age Groups and Sex in Sekatak Subdistrict, 2021</i>	24

4.	SOSIAL DAN KESEJAHTERAAN RAKYAT/SOCIAL AND WELFARE	
4.1	PENDIDIKAN EDUCATION	
4.1.1	Banyaknya Desa ¹ /Kelurahan yang Memiliki Fasilitas Sekolah Menurut Tingkat Pendidikan di Kecamatan Sekatak, 2019–2021 <i>Number of Villages¹/Kelurahan Having Educational Facilities by Educational Level in Sekatak Subdistrict, 2019–2021</i>	34
4.1.2	Jumlah Sekolah Menurut Tingkat Pendidikan di Kecamatan Sekatak, 2020/2021 dan 2021/2022 <i>Number of Schools by Educational Level in Sekatak Subdistrict, 2020/2021 and 2021/2022</i>	35
4.1.3	Jumlah Guru Menurut Tingkat Pendidikan di Kecamatan Sekatak, 2020/2021 dan 2021/2022 <i>Number of Teachers by Educational Level in Sekatak Subdistrict, 2020/2021 and 2021/2022</i>	36
4.1.4	Jumlah Murid Menurut Tingkat Pendidikan di Kecamatan Sekatak, 2020/2021 dan 2021/2022 <i>Number of Pupils by Educational Level in Sekatak Subdistrict, 2020/2021 and 2021/2022</i>	37
4.2	KESEHATAN HEALTH	
4.2.1	Banyaknya Desa ¹ /Kelurahan yang Memiliki Sarana Kesehatan Menurut Jenis Sarana Kesehatan di Kecamatan Sekatak, 2019–2021 <i>Number of Villages¹/Kelurahan Health Facilities by Type of Health Facilities in Sekatak Subdistrict, 2019–2021</i>	38
4.2.2	Banyaknya Warga Penderita Kekurangan Gizi Menurut Desa/Kelurahan di Kecamatan Sekatak, 2020 <i>Number of People with Malnutrition by Villages/Kelurahan in Sekatak Subdistrict, 2020</i>	39
4.3	PERUMAHAN DAN LINGKUNGAN HOUSING AND ENVIRONMENT	
4.3.1	Banyaknya Desa/Kelurahan Menurut Sumber Air Minum Sebagian Besar Keluarga di Kecamatan Sekatak, 2019–2021 <i>Number of Villages/Kelurahan by Drinking Water Source of Majority Family in Sekatak Subdistrict, 2019–2021</i>	40

4.3.2	Banyaknya Keluarga Menurut Desa/Kelurahan dan Jenis Pengguna Listrik di Kecamatan Sekatak, 2021 <i>Number of Family by Villages/Kelurahan and Type of Electricity Consumer in Sekatak Subdistrict, 2021</i>	41
4.3.3	Banyaknya Desa/Kelurahan Menurut Sumber Penerangan Jalan Utama Desa/Kelurahan di Kecamatan Sekatak, 2019–2021 <i>Number of Villages/Kelurahan by Source of Villages/Kelurahan's Main Street Illumination in Sekatak Subdistrict, 2019–2021</i>	42
4.3.4	Banyaknya Desa/Kelurahan Menurut Penggunaan Fasilitas Tempat Buang Air Besar Sebagian Besar Keluarga di Kecamatan Sekatak, 2019–2021 <i>Number of Villages/Kelurahan by Toilet Facility Used by Majority Family in Sekatak Subdistrict, 2019–2021.....</i>	43
4.3.5	Banyaknya Desa/Kelurahan Menurut Jenis Bahan Bakar untuk Memasak yang Digunakan Sebagian Besar Keluarga di Kecamatan Sekatak, 2021 <i>Number of Villages/Kelurahan by Type of Cooking Fuel Used by Majority Family in Sekatak Subdistrict, 2021</i>	44
4.4	AGAMA DAN SOSIAL LAINNYA RELIGION AND OTHER SOCIAL AFFAIRS	
4.4.1	Jumlah Tempat Peribadatan Menurut Desa/ Kelurahan di Kecamatan Sekatak, 2021 <i>Number of Worship Places by Villages/Kelurahan in Sekatak Subdistrict, 2021</i>	45
4.4.2	Banyaknya Kejadian Bencana Alam Menurut Desa/Kelurahan dan Jenis Bencana Alam di Kecamatan Sekatak, 2020 <i>Number of Natural Disaster Events by Villages/Kelurahan and Type of Natural Disaster in Sekatak Subdistrict, 2020.....</i>	46
4.4.3	Banyaknya Korban Jiwa Akibat Bencana Alam Menurut Desa/ Kelurahan dan Jenis Bencana Alam di Kecamatan Sekatak, 2020 <i>Number of Fatalities Due to Natural Disasters by Villages/Kelurahan and Type of Natural Disaster in Sekatak Subdistrict, 2020</i>	49
4.4.4	Keberadaan Fasilitas/Upaya Antisipasi/Mitigasi Bencana Alam Menurut Desa/Kelurahan di Kecamatan Sekatak, 2021	

	<i>Existence of Facilities/Efforts for Anticipation/Mitigation of Natural Disasters by Villages/Kelurahan by Villages/Kelurahan in Sekatak Subdistrict, 2021</i>	52
4.4.5	Banyaknya Desa/Kelurahan yang Memiliki Kelompok Kegiatan Olahraga Menurut Jenis Olahraga dan Ketersediaan Fasilitas/Lapangan Olahraga di Kecamatan Sekatak, 2021 <i>Number of Villages/Kelurahan Having Sport Activities Groups by Type of Sport and Availability of Sport Facilities/Fields in Sekatak Subdistrict, 2021</i>	54
5.	PERTANIAN/AGRICULTURE	
5.1	Luas Panen Tanaman Sayuran dan Buah-buahan Semusim Menurut Jenis Tanaman di Kecamatan Sekatak (ha), 2018–2021 <i>Harvested Area of Seasonal Vegetables and Fruits by Kind of Plant in Sekatak Subdistrict (ha), 2018–2021</i>	62
5.2	Produksi Tanaman Sayuran dan Buah-buahan Semusim Menurut Jenis Tanaman di Kecamatan Sekatak (kuintal), 2018–2021 <i>Production of Seasonal Vegetables and Fruits by Kind of Plant in Sekatak Subdistrict (quintal), 2018–2021</i>	64
5.3	Luas Panen Tanaman Biofarmaka Menurut Jenis Tanaman di Kecamatan Sekatak (m ²), 2018–2021 <i>Harvested Area of Medicinal Plants by Kind of Plant in Sekatak Subdistrict (m²), 2018–2021</i>	66
5.4	Produksi Tanaman Biofarmaka Menurut Jenis Tanaman di Kecamatan Sekatak (kg), 2018–2021 <i>Production of Medicinal Plants by Kind of Plant in Sekatak Subdistrict (kg), 2018–2021</i>	67
5.5	Luas Panen Tanaman Hias Menurut Jenis Tanaman di Kecamatan Sekatak (m ²), 2018–2021 <i>Harvested Area of Ornamental Plants by Kind of Plant in Sekatak Subdistrict (m²), 2018–2021</i>	68
5.6	Produksi Tanaman Hias Menurut Jenis Tanaman di Kecamatan Sekatak (tangkai), 2018–2021 <i>Production of Ornamental Plants by Kind of Plant n Sekatak Subdistrict (stalks), 2018–2021</i>	70

5.7	<p>Produksi Buah-Buahan dan Sayuran Tahunan Menurut Jenis Tanaman di Kecamatan Sekatak (kuintal), 2018–2021 <i>Production of Annual Fruits and Vegetables by Kind of Plant in Sekatak Subdistrict (quintal), 2018–2021</i></p>	72
6.	PARIWISATA, TRANSPORTASI, DAN KOMUNIKASI/TOURISM, TRANSPORTATION, AND COMMUNICATION	
6.1	PARIWISATA TOURISM	
6.1.1	<p>Jumlah Sarana Akomodasi Menurut Desa/Kelurahan dan Jenis Akomodasi di Kecamatan Sekatak, 2021 <i>Number of Accomodation Facilities by Villages/Kelurahan and Type of Accomodation in Sekatak Subdistrict, 2021</i></p>	76
6.2	TRANSPORTASI TRANSPORTATION	
6.2.1	<p>Prasarana dan Sarana Transportasi Antar Desa/Kelurahan Menurut Desa/Kelurahan di Kecamatan Sekatak, 2021 <i>Inter-Villages/Kelurahan Transportation Infrastructure and Facilities by Villages/Kelurahan in Sekatak Subdistrict, 2021</i>.....</p>	77
6.3	KOMUNIKASI COMMUNICATION	
6.2.2	<p>Keberadaan Kantor Pos/Pos Pembantu/Rumah Pos, Pos Keliling, dan Perusahaan/Agen Jasa Ekspedisi Swasta Menurut Desa/Kelurahan di Kecamatan Sekatak, 2021 <i>Number of Post Office/Subsidiary of Post Office, Mobile Portal Service, Private Expedition Service Company by Villages/Kelurahan in Sekatak Subdistrict, 2021</i>.....</p>	79
6.3.1	<p>Jumlah Menara Telepon seluler dan Operator Layanan Komunikasi Telepon Seluler Menurut Desa/ Kelurahan di Kecamatan Sekatak, 2021 <i>Number of Base Transceiver Station (BTS) and Cellular Phone Communication Service Operators by Villages/Kelurahan in Sekatak Subdistrict, 2021</i></p>	80
6.3.2	<p>Kekuatan Sinyal Telepon Seluler dan Jenis Sinyal Internet Telepon Seluler Menurut Desa/Kelurahan di Kecamatan Sekatak, 2021</p>	

<i>The Strengh of Celular Phone Signal by Villages/Kelurahan in Sekatak Subdistrict, 2021</i>	81
---	----

7. PERBANKAN, KOPERASI, DAN PERDAGANGAN/BANKING, COOPERATIVE, AND TRADE

7.1	Banyaknya Sarana Lembaga Keuangan Bank Menurut Desa/ Kelurahan dan Jenis Bank di Kecamatan Sekatak, 2021 <i>Number of Bank by Villages/Kelurahan and Type of Bank in Sekatak Subdistrict, 2021</i>	88
7.2	Banyaknya Koperasi Aktif Menurut Menurut Desa/Kelurahan dan Jenis Koperasi di Kecamatan Sekatak, 2021 <i>Number of Cooperative by Villages/Kelurahan and Type of Cooperative in Sekatak Subdistrict, 2021</i>	89
7.3	Banyaknya Sarana Perdagangan Menurut Desa/Kelurahan dan Jenis Sarana Perdagangan di Kecamatan Sekatak, 2021 <i>Number of Trade Facilities by Villages/Kelurahan and Type of Trade Facilities in Sekatak Subdistrict, 2021.....</i>	91

DAFTAR GAMBAR/LIST OF FIGURES

	Halaman Page
1.1 Luas Daerah menurut Desa/Kelurahan (%), 2021 <i>Total Area by Village/Kelurahan (%), 2021.....</i>	6
1.2 Jarak ke Ibukota Kecamatan Menurut Desa/ Kelurahan di Kecamatan Sekatak (km), 2021 <i>Distance to the Subdistrict Capital by Village/Kelurahan in Sekatak Subdistrict (km), 2021.....</i>	7

PENJELASAN UMUM/EXPLANATORY NOTES

Tanda-tanda, satuan-satuan, dan lain-lainnya yang digunakan dalam publikasi ini adalah sebagai berikut:

Symbols, measurement units, and acronyms which are used in this publication, are as follows:

1. TANDA-TANDA/SYMBOLS

Data tidak tersedia/ <i>Data not available</i>	: ...
Tidak ada atau nol / <i>Null or zero</i>	: -
Data dapat diabaikan/ <i>Data negligible</i>	: 0
Tanda decimal/ <i>Decimal point</i>	: ,
Data tidak dapat ditampilkan/ <i>Not applicable</i>	: NA
Angka estimasi/ <i>Estimated figures</i>	: e
Angka diperbaiki/ <i>Revised figures</i>	: r
Angka sementara/ <i>Preliminary figures</i>	: x
Angka sangat sementara/ <i>Very preliminary figures</i>	: xx
Angka sangat sangat sementara/ <i>Very very preliminary figures</i>	: xxx

2. SATUAN/UNITS

barel/ <i>barrel</i>	: 158,99 liter/ <i>litres</i> = 1/6,2898 m ³
hektar (ha)/ <i>hectare (ha)</i>	: 10 000 m ²
kilometer (km)/ <i>kilometres (km)</i>	: 1 000 meter/ <i>meters (m)</i>
knot/ <i>knot</i>	: 1,8523 km/jam (<i>km/hour</i>)
kuintal/ <i>quintal</i>	: 100 kg
KWh	: 1 000 Watt hour
MWh	: 1 000 KWh
liter (untuk beras)/ <i>litre (for rice)</i>	: 0,80 kg
MMSCF	: 1/35,3 m ³
metrik ton (m.ton)/ <i>metric ton (m. ton)</i>	: 0,98421 long ton = 1 000 kg
ons/ <i>ounce</i>	: 28,31 gram/ <i>grams</i>
ton	: 1 000 kg

Satuan lain: buah, dus, butir, helai/lembar, kaleng, batang, pulsa, ton kilometer (ton-km), jam, menit, persen (%).

Other units: unit, pack, pieces, sheet, tin, pulse, ton-kilometres(ton-km), hour, minute, percent (%).

Perbedaan angka di belakang koma disebabkan oleh pembulatan angka.

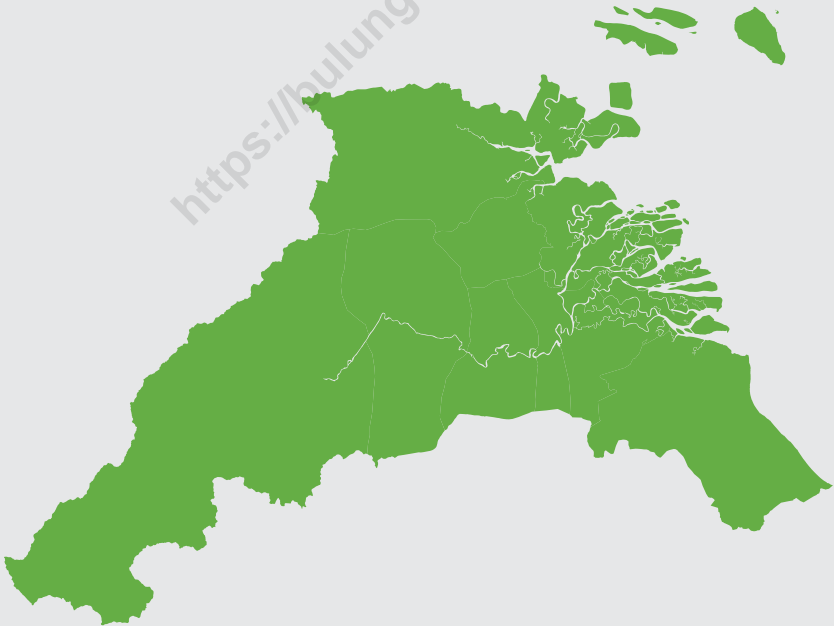
The difference in decimal numbers is caused by rounding.

DAFTAR SINGKATAN/LIST OF ABBREVIATION

SI	: Stasiun Iklim/ <i>Climate Station</i>
SMPK	: Stasiun Meterologi Pertanian Khusus/ <i>Special Agricultural Meteorological Station</i>
t.t	: Tempat tidur/ <i>Bed</i>
BCG	: Bacillus Calmette Guerin
DPT	: Difteri, Pertusis, Tetanus/ <i>Diphtheria, Tetanus, and Pertussis</i>
TT	: Tetanus Toxoid
IOT	: Industri Obat Tradisional/ <i>Traditional Medicine Industry</i>
IKOT	: Industri Kecil Obat Tradisional/ <i>Traditional Medicine Small Industry</i>
Alkes	: Alat kesehatan/ <i>Health Kits</i>
PKRT	: Perbekalan Kesehatan Rumah tangga/ <i>Household Health Logistics</i>
Kompl	: Komplemen/ <i>Complement</i>
IRTP	: Industri Pangan Produksi Rumah Tangga/ <i>Foods Home Industry</i>
PBF	: Pedagang Besar Farmasi/ <i>Pharmacy Whole-seller</i>
GFK	: Gudang Farmasi Kab/Kota/Regency/ <i>Municipality Pharmacy Warehouse</i>
RB	: Rumah Bersalin/ <i>Delivery House</i>
Pustu	: Puskesmas pembantu/ <i>Auxiliary Public Health Center</i>
BP	: Balai Pengobatan/ <i>Polyclinic</i>
TPS	: Tempat Pembuangan Sampah Sementara / <i>landfill</i>
Jamkesmas	: Jaminan kesehatan masyarakat miskin/ <i>Poor public health insurance</i>
PJKMU	: Program Jaminan Kesehatan Masyarakat Umum/ <i>General Public Health Insurance Program</i>
SIUP	: Surat Ijin Usaha Perdagangan/ <i>Trading Permission Letter</i>
TDP	: Tanda Daftar Perusahaan/ <i>Company Registration Identity</i>
API	: Angka Pengenal Importir/ <i>Importer's Identity Number</i>

01

**GEOGRAFI DAN IKLIM
GEOGRAPHY AND CLIMATE**



<https://hulungkab.bps.go.id>

PENJELASAN TEKNIS

1. **Luas wilayah Desa/Kelurahan** mengacu kepada Peraturan Menteri Dalam Negeri Republik Indonesia No. 45 Tahun 2016 Tentang Pedoman Penetapan dan Penegasan Batas Desa.
2. **Batas** adalah tanda pemisah antara Desa yang bersebelahan baik berupa batas alam maupun batas buatan.
3. **Batas alam** adalah unsur-unsur alami seperti gunung, sungai pantai, danau dan sebagainya, yang dinyatakan atau ditetapkan sebagai pantai, danau dan sebagainya, yang dinyatakan atau ditetapkan sebagai batas Desa.
4. **Batas buatan** adalah unsur-unsur buatan manusia seperti pilar batas, jalan, rel kereta api, saluran irigasi dan sebagainya yang dinyatakan atau ditetapkan sebagai batas Desa.
5. **Batas Desa** adalah pembatas wilayah administrasi pemerintahan antar Desa yang merupakan rangkaian titik-titik koordinat yang berada pada permukaan bumi dapat berupa tanda-tanda alam seperti igir/punggung gunung/pegunungan (watershed), median sungai dan/atau unsur buatan dilapangan yang dituangkan dalam bentuk

TECHNICAL NOTES

1. **Total area of the Village/ Kelurahan** refers to the Regulation of the Minister of Home Affairs of the Republic of Indonesia No. 45 of 2016 About Guidelines for Establishing Village Boundaries.
2. **Boundary** is a sign of separation between adjoining villages in the form of natural and artificial boundaries.
3. **Natural boundaries** are natural elements such as mountains, coastal rivers, lakes and so on, which are declared or designated as beaches, lakes and so on, which are declared or determined as village boundaries.
4. **Artificial boundaries** are man-made elements such as boundary pillars, roads, railways, irrigation canals and so on which are declared or set as village boundaries.
5. **Village boundaries** are the boundaries of the administrative area between villages which are a series of coordinate points located on the earth's surface which can be in the form of natural signs such as ridges/mountains/mountains (watershed), river medians and/or artificial elements in the field which are outlined in the form of map.

peta.

6. **Penetapan batas Desa** adalah proses penetapan batas Desa secara kartometrik di atas suatu peta dasar yang disepakati.
7. **Metode kartometrik** adalah penelusuran/penarikan garis batas pada peta kerja dan pengukuran/perhitungan posisi titik, garis, jarak dan luas cakupan wilayah dengan menggunakan peta dasar dan informasi geospasial lainnya sebagai pendukung.
8. **Penegasan batas Desa** adalah kegiatan penentuan titik- titik koordinat batas Desa yang dapat dilakukan dengan metode kartometrik dan/atau survey dilapangan, yang dituangkan dalam bentuk peta batas dengan daftar titik- titik koordinat batas Desa.
9. **Jarak ke Ibukota Kecamatan** adalah jarak antara pusat Desa/ Kelurahan ke pusat Ibukota Kecamatan.

6. **Determination of village boundaries** is the process of determining village boundaries in a cartometric manner on an agreed base map.
7. **The cartometric method** is tracing/drawing boundary lines on work maps and measuring/ calculation of the position of points, lines, distances and area coverage using a base map and other geospatial information as support.
8. **Affirmation of Village boundaries** is an activity to determine the coordinates of the Village boundary points which can be carried out using a cartometric method and/or a field survey, which is outlined in the form of a boundary map with a list of coordinate points of the Village boundaries.
9. **Distance to the Capital of SubSubdistrict** is the distance between the Village/ Kelurahan to the capital center of SubSubdistrict.

ULASAN

Berdasarkan posisi geografisnya, Kecamatan Sekatak memiliki batas-batas: Utara – Kabupaten Malinau; Selatan – Kecamatan Tanjung Palas Utara; Barat – Kabupaten Malinau; Timur – Laut dan Kota Tarakan.

Wilayah administrasi Kecamatan Sekatak terdiri atas 22 desa/kelurahan. desa/kelurahan Sekatak Buji merupakan desa/kelurahan terbesar dengan luas 299,02 km² atau 13,32 persen dari total wilayah Kecamatan Sekatak.

Di samping itu, Sekatak Buji juga merupakan Ibukota Kecamatan Sekatak dengan jarak ke Ibukota Kabupaten sekitar 120 km.

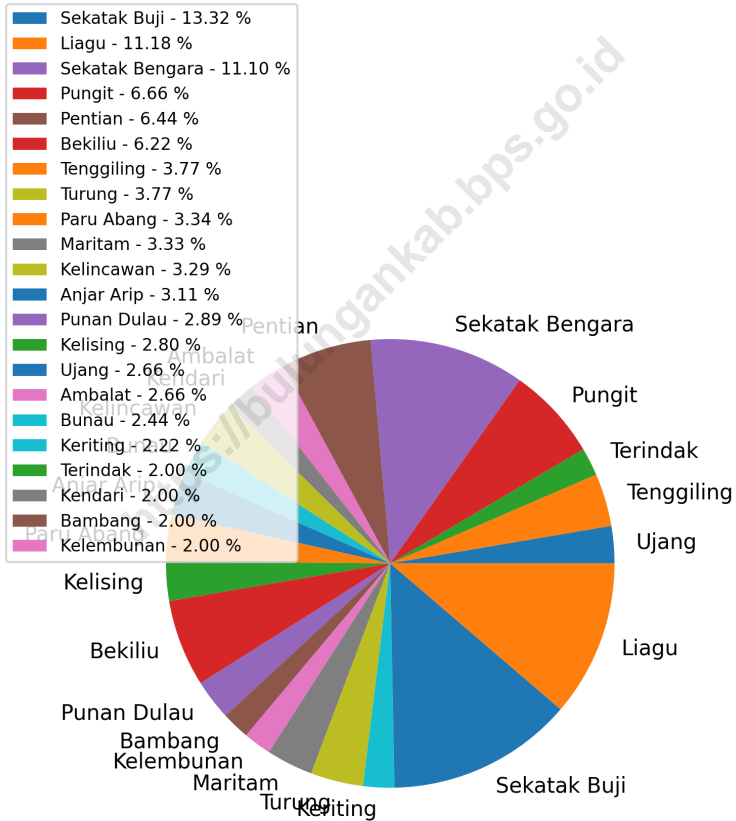
DESCRIPTION

Based on its geographical position, Kecamatan Sekatak has the following boundaries: North – Kabupaten Malinau; South – North Tanjung Palas Subdistrict; West – Malinau Regency; East – Sea and City of Tarakan.

The administrative area of Sekatak Subdistrict consists of 22 villages/kelurahan. Sekatak Buji village/kelurahan is the largest village/kelurahan with an area of 299.02 km² or 13.32 percent of the total area of Sekatak Subdistrict.

In addition, Sekatak Buji is also the capital of the Sekatak Subdistrict with a distance to the Regency Capital of about 120 km.

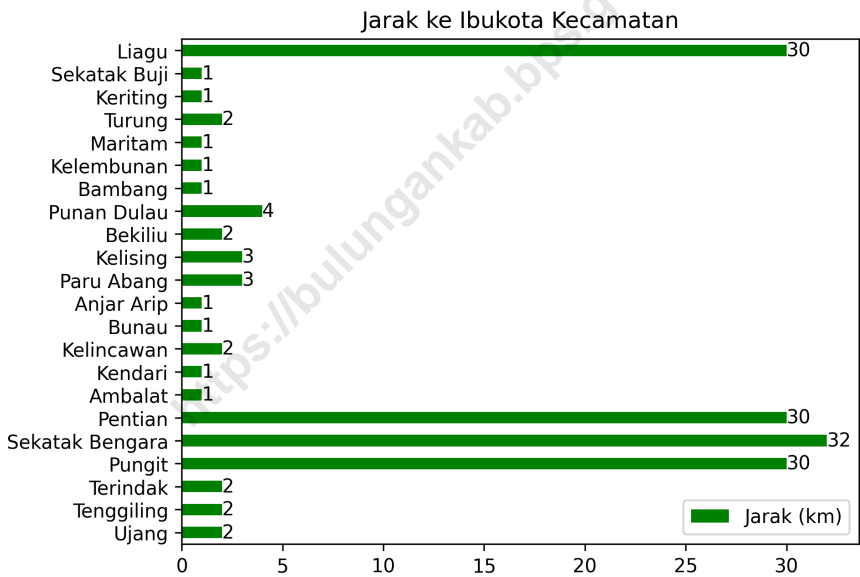
Gambar 1.1 Luas Daerah menurut Desa/Kelurahan (%), 2021
Figures 1.1 Total Area by Village/Kelurahan (%), 2021



Sumber/Source : BPS, Pendataan Potensi Desa (Podes) 2021/BPS-Statistics Indonesia, Village Potential Data Collecting 2021

Gambar 1.2
Figures

Jarak ke Ibukota Kecamatan Menurut Desa/Kelurahan di Kecamatan Sekatak (km), 2021
Distance to the SubSubdistrict Capital by Village/ Kelurahan in Sekatak SubSubdistrict (km), 2021



Sumber/Source : BPS, Pendataan Potensi Desa (Podes) 2021/BPS-Statistics Indonesia, Village Potential Data Collecting 2021

Tabel
Table 1.1

Luas Daerah Menurut Desa/Kelurahan di Kecamatan Sekatak, 2021
Total Area by Villages/Kelurahan in Sekatak SubSubdistrict, 2021

Desa/Kelurahan Village/Kelurahan	Luas Total Area (km ² /sq.km)	Persentase terhadap Luas Kecamatan Percentage to SubSubdistrict Area
(1)	(2)	(3)
Ujang	59,8	2,66
Tenggiling	84,72	3,77
Terindak	44,85	2
Pungit	149,51	6,66
Sekatak Bengara	249,18	11,1
Pentian	144,52	6,44
Ambalat	59,8	2,66
Kendari	44,85	2
Kelincawan	73,76	3,29
Bunau	54,82	2,44
Anjar Arip	69,77	3,11
Paru Abang	75,06	3,34
Kelising	62,82	2,8
Bekiliu	139,61	6,22
Punan Dulau	64,78	2,89
Bambang	44,85	2
Kelembunan	62,95	2
Maritam	74,75	3,33
Turung	84,72	3,77
Keriting	49,84	2,22
Sekatak Buji	299,02	13,32
Liagu	251,05	11,18
Sekatak	2245,03	100

Sumber/Source: BPS, Pendataan Potensi Desa (Podes) 2021/BPS-Statistics Indonesia, Village Potential Data Collecting 2021

Tabel
Table 1.2

Jarak ke Ibukota Kecamatan dan Ibukota Kabupaten/Kota Menurut Desa/Kelurahan di Kecamatan Sekatak (km), 2021
Distance to the SubSubdistrict Capital and Regency/Municipal Capital by Villages/Kelurahan in Sekatak SubSubdistrict (km), 2021

Desa/Kelurahan Village/Kelurahan	Jarak ke Ibukota Kecamatan Distance to SubSubdistrict Capital	Jarak ke Ibukota Kabupaten/ Kota Distance to Regency/Municipal Capital
(1)	(2)	(3)
Ujang	2	120
Tenggiling	2	120
Terindak	2	106
Pungit	30	80
Sekatak Bengara	32	90
Pentian	30	81
Ambalat	1	94
Kendari	1	117
Kelincawan	2	91
Bunau	1	106
Anjar Arip	1	101
Paru Abang	3	106
Kelising	3	130
Bekiliu	2	120
Punan Dulau	4	120
Bambang	1	120
Kelembunan	1	122
Maritam	1	120
Turung	2	122
Keriting	1	101
Sekatak Buji	1	120
Liagu	30	150

Sumber/Source: BPS, Pendataan Potensi Desa (Podes) 2021/BPS-Statistics Indonesia, Village Potential Data Collecting 2021

02

**PEMERINTAHAN
GOVERNMENT**



PENJELASAN TEKNIS**TECHNICAL NOTES**

1. **Menurut Undang-Undang Nomor 6 Tahun 2014 tentang Desa**, pemerintah desa adalah kepala desa atau yang disebut dengan nama lain dibantu perangkat desa sebagai unsur penyelenggara pemerintahan desa. Perangkat desa terdiri atas sekretaris desa (yang memimpin sekretariat desa) dan perangkat desa lainnya (terdiri atas sekretariat desa, pelaksana kewilayahan, dan pelaksana teknis).
 2. **Sekretariat desa** dipimpin oleh sekretaris desa dibantu oleh unsur staf sekretariat yang bertugas membantu kepala desa dalam bidang administrasi pemerintahan. Sekretariat desa paling banyak terdiri atas 3 (tiga) urusan yaitu urusan tata usaha dan umum, urusan keuangan, dan urusan perencanaan, dan paling sedikit 2 (dua) urusan yaitu urusan umum dan perencanaan, dan urusan keuangan.
 3. **Pelaksana teknis** merupakan unsur pembantu kepala desa sebagai pelaksana tugas operasional. Pelaksana teknis paling banyak terdiri atas 3 (tiga) seksi yaitu seksi pemerintahan, seksi kesejahteraan dan seksi pelayanan, paling sedikit 2 (dua) seksi yaitu seksi pemerintahan,
1. **According to Law Number 6 of 2014 concerning Villages**, the village government is the village head or what is called by another name assisted by village officials as an element of village administration. The village apparatus consists of the village secretary (who leads the village secretariat) and other village apparatus (consisting of the village secretariat, regional executives, and technical implementers).
 2. **The village secretariat** is led by the village secretary assisted by elements of the secretariat staff who are tasked with assisting the village head in the field of government administration. The village secretariat consists of at most 3 (three) affairs, namely administrative and general affairs, financial affairs, and planning matters, and at least 2 (two) affairs, namely general affairs and planning, and financial affairs.
 3. **The technical implementer** is the assistant element of the village head as the executor of operational tasks. Technical implementers consist of at most 3 (three) sections, namely the government section, the welfare section and the service section, at least 2 (two) sections, namely the government section, and the welfare and service section.

serta seksi kesejahteraan dan pelayanan.

- 4. Pelaksana Kewilayahan** merupakan unsur pembantu Kepala Desa sebagai satuan tugas kewilayahan. Jumlah unsur Pelaksana Kewilayahan (Kadus, Ketua RT, dll) ditentukan secara proporsional antara pelaksana kewilayahan yang dibutuhkan dengan kemampuan keuangan desa serta memperhatikan luas wilayah kerja, karakteristik, geografis, jumlah kepadatan penduduk, serta sarana prasarana penunjang tugas.

- 4. The Regional Executive** is an assistant element of the Village Head as a regional task force. The number of elements of the Regional Executive (Kadus, Head of RT, etc.) is determined proportionally between the required regional implementers and the village's financial capacity and takes into account the size of the work area, characteristics, geography, population density, as well as supporting infrastructure for the task.

<https://bulungankab.id/>

ULASAN

Setiap Desa/Kelurahan di Kecamatan Sekatak memiliki Aparatur Pemerintah Desa/Kelurahan sebagai unsur penyelenggara pemerintahan Desa/Kelurahan. Sekretariat Desa di Kecamatan Sekatak berjumlah 65, Pelaksana Teknis berjumlah 67, Pelaksana Kewilayahan berjumlah 62, dan pegawai desa lainnya berjumlah 133.

DESCRIPTION

Each Village/Kelurahan in Sekatak District has a Village/Kelurahan Government Apparatus as an element of the Village/Kelurahan administration. There are 9 Village Secretariats in Sekatak District, 9 Technical Implementers, and 56 Regional Executives.

<https://bulungankab.bps.go.id>

Tabel 2.1
Table

**Jumlah Aparatur Pemerintah Desa Menurut Desa/
Kelurahan di Kecamatan Sekatak 2021**
**Number of Village Government Apparatus by Villages^{1/}/
Kelurahan in Sekatak Subdistrict, 2021**

Desa/Kelurahan Village/Kelurahan	Sekretariat Desa Village Scretariat	Pelaksana Teknis Technical Implementer	Pelaksana Kewilayahan Regional Executive	Pegawai Desa Lainya Other Village Employees	
(1)	(2)	(3)	(4)	(5)	
Ujang		3	3	3	6
Tenggiling		3	3	3	6
Terindak		3	3	3	6
Pungit		3	3	3	7
Sekatak Bengara		3	3	4	13
Pentian		3	3	3	7
Ambalat		2	3	2	6
Kendari		3	3	1	4
Kelincawan		3	3	3	6
Bunau		3	3	3	6
Anjar Arip		3	3	2	4
Paru Abang		3	3	4	5
Kelising		3	3	2	6
Bekiliu		3	3	2	5
Punan Dulau		3	3	3	5
Bambang		3	3	1	2
Kelembunan		3	3	2	6
Maritam		3	4	2	4
Turung		3	3	2	5
Keriting		3	3	1	2
Sekatak Buji		3	3	9	10
Liagu		3	3	4	12
Sekatak	65	67	62	133	

Sumber/Source: BPS, Pendataan Potensi Desa (Podes) 2021/BPS-Statistics Indonesia, Village Potential Data Collecting 2021

03

**PENDUDUK
POPULATION**



PENJELASAN TEKNIS

1. **Sumber data kependudukan** yang digunakan berasal dari Dinas Kependudukan dan Pencatatan Sipil dengan konsep dan definisi yang mengacu pada Permendagri RI No 65 Tahun 2010 Tentang Pedoman Penyusunan Profil Perkembangan Kependudukan.
2. **Penduduk** adalah warga negara indonesia dan orang asing yang bertempat tinggal di Indonesia.
3. **Data kependudukan** adalah data perorangan dan/ atau data agregat yang terstruktur sebagai hasil dari kegiatan Pendaftaran Penduduk dan Pencatatan Sipil.
4. **Rasio Kepadatan Penduduk** yaitu angka yang menyatakan perbandingan antara banyaknya penduduk terhadap luas wilayah atau berapa banyaknya penduduk per kilometer persegi pada periode tahun tertentu.
5. **Rasio jenis kelamin** adalah suatu angka yang menunjukkan perbandingan banyaknya jumlah penduduk laki-laki dan banyaknya jumlah penduduk perempuan pada suatu daerah dan waktu tertentu.

TECHNICAL NOTES

1. **The source of population data** used comes from the Department of Population and Civil Registration with concepts and definitions referring to the Regulation of the Minister of Home Affairs of the Republic of Indonesia No. 65 of 2010 concerning Guidelines for Compiling a Population Development Profile.
2. **Residents** are Indonesian citizens and foreigners residing in Indonesia.
3. **Population data** is individual data and/or structured aggregate data as a result of Population Registration and Civil Registration activities.
4. **Population Density Ratio** is a number that expresses the ratio between the number of residents to the area or how many people per square kilometer in a certain year period.
5. **The sex ratio** is a number that shows the ratio of the number of male residents and the number of female residents in a certain area and time.

<https://bulungankab.bps.go.id>

ULASAN

Kecamatan Sekatak memiliki penduduk berjumlah 10366 jiwa dengan 5436 laki-laki dan 4930 perempuan. Penduduk terbesar terdapat di desa/kelurahan Sekatak Buji dengan jumlah penduduk 2678 jiwa yaitu sekitar 25,83 persen penduduk di Kecamatan Sekatak.

Sementara itu, desa/kelurahan dengan kepadatan tertinggi terdapat di desa/kelurahan Sekatak Buji yaitu sekitar 9 jiwa per kilometer.

Lalu, rasio jenis kelamin di Kecamatan Sekatak yaitu 110,26 yang artinya terdapat sekitar 110 laki-laki untuk setiap 100 perempuan di Kecamatan Sekatak.

DESCRIPTION

Sekatak sub-district has a population of 10366 people with 5436 males and 4930 females. The largest population is in Sekatak Buji village/kelurahan with a population of 2678 people, which is about 25.83 percent of the population in Sekatak District.

Meanwhile, the village/kelurahan with the highest density is in Sekatak Buji village/kelurahan, which is around 9 people per kilometer.

Then, the sex ratio in Sekatak District is 110.26, which means that there are about 110 males for every 100 females in Sekatak District.

Tabel
Table 3.1

Penduduk, Distribusi Persentase Penduduk, Kepadatan Penduduk, Rasio Jenis Kelamin Penduduk Menurut Desa/ Kelurahan di Kecamatan Sekatak, 2021
Population, Percentage Distribution of Population, Population Density, and Population Sex Ratio by Villages/ Kelurahan in Sekatak Subdistrict, 2021

Desa/Kelurahan Village/Kelurahan	Penduduk/Population		
	Laki-Laki/Male	Perempuan/Female	Jumlah/Total
(1)	(2)	(3)	(4)
Ujang	204	191	395
Tenggiling	151	152	303
Terindak	224	190	414
Pungit	341	308	649
Sekatak Bengara	561	492	1053
Pentian	170	155	325
Ambalat	147	126	273
Kendari	87	90	177
Kelincawan	229	204	433
Bunau	212	215	427
Anjar Arip	67	56	123
Paru Abang	170	155	325

Lanjutan Tabel/*Continued Table 3.1*

Desa/Kelurahan <i>Village/Kelurahan</i>	Penduduk/ <i>Population</i>		
	Laki-Laki/ <i>Male</i>	Perempuan/ <i>Female</i>	Jumlah/ <i>Total</i>
(1)	(2)	(3)	(4)
Kelising	171	166	337
Bekiliu	151	141	292
Punan Dulau	147	119	266
Bambang	94	87	181
Kelembunan	193	197	390
Maritam	139	131	270
Turung	140	122	262
Keriting	61	54	115
Sekatak Buji	1418	1260	2678
Liagu	359	319	678
Sekatak	5436	4930	10366

Lanjutan Tabel/*Continued Table 3.1*

Desa/Kelurahan Village/Kelurahan	Persentase Penduduk Percentage of Total Population	Kepadatan Penduduk (per Km²) Population Density per sq.km	Rasio Jenis Kelamin Penduduk Population Sex Ratio
(1)	(5)	(6)	(7)
Ujang	3,81	6,61	106,81
Tenggiling	2,92	3,58	99,34
Terindak	3,99	9,23	117,89
Pungit	6,26	4,34	110,71
Sekatak Bengara	10,16	4,23	114,02
Pentian	3,14	2,25	109,68
Ambalat	2,63	4,57	116,67
Kendari	1,71	3,95	96,67
Kelincawan	4,18	5,87	112,25
Bunau	4,12	7,79	98,60
Anjar Arip	1,19	1,76	119,64
Paru Abang	3,14	4,33	109,68


Lanjutan Tabel/*Continued Table 3.1*

Desa/Kelurahan Village/Kelurahan	Persentase Penduduk Percentage of Total Population	Kepadatan Penduduk (per Km²) Population Density per sq.km	Rasio Jenis Kelamin Penduduk Population Sex Ratio
(1)	(5)	(6)	(7)
Kelising	3,25	5,36	103,01
Bekiliu	2,82	2,09	107,09
Punan Dulau	2,57	4,11	123,53
Bambang	1,75	4,04	108,05
Kelembunan	3,76	6,20	97,97
Maritam	2,60	3,61	106,11
Turung	2,53	3,09	114,75
Keriting	1,11	2,31	112,96
Sekatak Buji	25,83	8,96	112,54
Liagu	6,54	2,70	112,54
Sekatak	100	4,62	110,26

Sumber/Source: Dinas Kependudukan dan Pencatatan Sipil Kabupaten Bulungan, Profil Kependudukan Kabupaten Bulungan Tahun 2022/ Population and Civil Registration Department of Bulungan Regency, Bulungan Regency Population Profile in 2022

04

SOSIAL DAN KESEJAHTERAAN RAKYAT
SOCIAL AND WELFARE



PENJELASAN TEKNIS

1. **Lembaga pendidikan** adalah lembaga yang menghasilkan siswa yang lulus dan diakui/disahkan oleh Kementerian Pendidikan dan Kebudayaan yang dibuktikan dengan sertifikat/ijazah.
2. **RA/BA** meliputi Raudatul Athfal (RA) dan Bustanul Athfal (BA).
3. **Akademi/Perguruan Tinggi**, meliputi Akademi, Politeknik, Sekolah Tinggi, Institut dan Universitas.
4. **Rumah Sakit (RS)** adalah sarana kesehatan/bangunan tempat untuk melayani penderita yang sakit untuk berobat rawat jalan atau rawat inap yang pelayanannya disediakan oleh dokter, perawat, dan tenaga ahli kesehatan lainnya.
5. **Rumah Sakit Bersalin (RSB)** adalah rumah sakit khusus untuk persalinan, dilengkapi pelayanan spesialis pemeriksaan kehamilan, persalinan, rawat inap, dan rawat jalan ibu dan anak yang berada di bawah pengawasan dokter spesialis kandungan.
6. **Puskesmas (Pusat Kesehatan Masyarakat)** adalah sebagai unit pelayanan kesehatan milik pemerintah (pelaksana teknis

TECHNICAL NOTES

1. **Educational institutions** are institutions that produce students who graduate and are recognized/authorized by the Ministry of Education and Culture as evidenced by certificates/diplomas.
2. **RA/BA** includes Raudatul Athfal (RA) and Bustanul Athfal (BA).
3. **Academies / Colleges**, including academies, Polytechnics, Colleges, Institutes and Universities.
4. **Hospital (RS)** is a health facility/building where to serve sick patients for outpatient or inpatient treatment whose services are provided by doctors, nurses, and other health experts.
5. **Maternity Hospital (RSB)** is a special hospital for childbirth, equipped with specialist services for antenatal care, childbirth, inpatient care, and outpatient services for mothers and children under the supervision of an obstetrician.
6. **Puskesmas (Community Health Center)** is a government-owned health service unit (technical implementer of district/city health services) which is responsible for public health services for sub-districts, some sub-districts, or kelurahan/villages.

dinas kesehatan kabupaten/kota) yang bertanggung jawab terhadap pelayanan kesehatan masyarakat untuk wilayah kecamatan, sebagian kecamatan, atau kelurahan/desa.

7. **Apotek** adalah suatu sarana kesehatan yang digunakan untuk pekerjaan kefarmasian, dan penyaluran/penjualan obat/bahan farmasi.
8. **Gizi buruk** adalah suatu keadaan kekurangan konsumsi zat gizi yang disebabkan oleh rendahnya konsumsi energi protein dalam makanan sehari-hari, yang ditandai dengan berat dan tinggi badan tidak sesuai umur (dibawah rata-rata) dan harus ditetapkan oleh tenaga medis. Busung lapar termasuk salah satu bentuk gizi buruk. Secara klinis, status gizi buruk meliputi tiga tipe, yaitu marasmus, kwashiorkor, dan marasmus-kwashiorkor.
9. **Air isi ulang** adalah air yang diproduksi melalui proses penjernihan dan biasanya tidak memiliki merek.
10. **Ledeng dengan meteran (PAM/PDAM)** adalah air yang diproduksi melalui penjernihan dan penyehatan sebelum dialirkan kepada konsumen melalui suatu instalasi berupa saluran air.
7. **Pharmacy** is a health facility used for pharmaceutical work, and distribution/sale of drugs/pharmaceutical materials.
8. **Malnutrition** is a condition of lack of consumption of nutrients caused by low consumption of protein energy in the daily diet, which is characterized by weight and height that is not according to age (below average) and must be determined by medical personnel. Hunger is one form of malnutrition. Clinically, poor nutritional status includes three types, namely marasmus, kwashiorkor, and marasmus-kwashiorkor.
9. **Refill water** is water that is produced through a purification process and is usually unbranded.
10. **Metered plumbing (PAM/PDAM)** is water that is produced through purification and sanitation before being distributed to consumers through an installation in the form of a water channel.
11. **Plumbing** without a meter is water that is produced through a purification and sanitation process (PAM water) but is distributed to consumers through mobile water traders.
12. **Drilled or pumped wells** are groundwater that is extracted by hand pumps, electric pumps, or

11. **Ledeng tanpa meteran** adalah air yang diproduksi melalui proses penjernihan dan penyehatan (air PAM) namun disalurkan ke konsumen melalui pedagang air keliling/pikulan.
12. **Sumur bor atau pompa** adalah air tanah yang cara pengambilannya dengan pompa tangan, pompa listrik, atau kincir angin, termasuk sumur artesis (sumur pantek).
13. **Keluarga pengguna listrik non-PLN** adalah keluarga pengguna/pelanggan listrik selain PLN, misalnya diesel/generator, listrik diusahakan oleh pemerintah daerah, swasta, atau listrik swadaya masyarakat.
14. **Jamban** adalah tempat buang air besar yang tertutup, baik menggunakan tangki septik maupun tidak. Jamban sendiri adalah jamban yang hanya digunakan oleh satu keluarga. Jamban bersama adalah jamban yang digunakan oleh dua keluarga atau lebih. Jamban umum adalah jamban yang dapat digunakan oleh setiap warga desa/kelurahan yang bersangkutan maupun masyarakat lainnya.
15. **Elpiji** adalah bahan bakar berupa gas yang dicairkan yang merupakan produk minyak bumi yang diperoleh dari proses distilasi bertekanan tinggi.
- windmills, including artesian wells (pantek wells).*
13. **Families of non-PLN electricity users** are families of electricity users/customers other than PLN, for example diesel/generators, electricity managed by local governments, the private sector, or non-governmental electricity companies.
14. **A latrine** is a closed defecation area, whether using a septic tank or not. The latrine itself is a latrine that is only used by one family. Shared latrines are latrines used by two or more families. Public latrines are latrines that can be used by every resident of the village/kelurahan concerned and other communities.
15. **LPG** is a liquefied gaseous fuel which is a petroleum product obtained from a high-pressure distillation process.
16. **City gas** is the use of natural gas obtained from gas companies to meet the fuel needs for daily family cooking.
17. **Biogas** is a gaseous fuel produced by anaerobic activity or fermentation of organic materials including human and animal waste, domestic (household) waste, or anaerobic degradation of organic materials by anaerobic bacteria.

16. **Gas kota** adalah penggunaan gas bumi yang diperoleh dari perusahaan gas untuk memenuhi kebutuhan bahan bakar untuk memasak keluarga sehari-hari.
17. **Biogas** adalah bahan bakar gas yang dihasilkan oleh aktivitas anaerobik atau fermentasi dari bahan-bahan organik termasuk diantaranya kotoran manusia dan hewan, limbah domestik (rumah tangga), atau degradasi anaerobik bahan-bahan organik oleh bakteri-bakteri anaerobik.
18. **Briket** adalah bahan bakar atau sumber energi yang berasal dari biomassa yang bisa digunakan sebagai energi alternatif pengganti. Briket dapat dibuat dari bahan baku yang banyak ditemukan dalam kehidupan sehari-hari, seperti batok kelapa, sekam padi, arang sekam, serbuk kayu (serbuk gergaji), bongkol jagung, daun, dan lain-lain sebagainya.
19. **Bencana alam** adalah bencana yang diakibatkan oleh peristiwa atau serangkaian peristiwa yang disebabkan oleh alam antara lain berupa gempa bumi, tsunami, gunung meletus, banjir, banjir bandang, kekeringan, angin topan, dan tanah longsor.
20. **Sistem peringatan dini bencana**
18. **Briquette** is a fuel or energy source derived from biomass that can be used as an alternative energy substitute. Briquettes can be made from raw materials that are commonly found in everyday life, such as coconut shells, rice husks, husk charcoal, sawdust (sawdust), corncobs, leaves, and so on.
19. **Natural disasters** are disasters caused by events or a series of events caused by nature, including earthquakes, tsunamis, volcanic eruptions, floods, flash floods, droughts, hurricanes, and landslides.
20. **The natural disaster early warning system** is a series of activities to provide immediate warning to the public about the possibility of a natural disaster occurring in a place by an authorized institution.
21. **A special tsunami early warning system** is a facility for detecting tsunami natural disasters to provide early warning before a tsunami natural disaster strikes/affects villages/kelurahan.
22. **Safety equipment is equipment that** is sought/provided by local officials or local community residents to anticipate and evacuate victims during natural disasters, such as rubber boats,

alam adalah serangkaian kegiatan pemberian peringatan sesegera mungkin kepada masyarakat tentang kemungkinan terjadinya bencana alam pada suatu tempat oleh lembaga yang berwenang.

tents, masks, and so on.

21. Sistem peringatan dini khusus tsunami adalah fasilitas pendeteksian kejadian bencana alam tsunami untuk memberikan peringatan dini sebelum bencana alam tsunami datang/menimpa desa/kelurahan.

23. Disaster evacuation signs and routes are signs/signs and special routes or routes used for evacuation in the event of a natural disaster.

24. Sports field is a field for sports activities in the village/kelurahan, whether in accordance with the requirements of the sport in question or not.

22. Perlengkapan keselamatan adalah perlengkapan yang diupayakan/disediakan oleh aparat setempat ataupun warga komunitas lokal untukantisipasi maupun evakuasi korban saat terjadi bencana alam, seperti perahu karet, tenda, masker, dan sebagainya.

23. Rambu-rambu dan jalur evakuasi bencana adalah rambu-rambu/tanda dan jalur atau rute khusus yang digunakan untuk evakuasi pada saat terjadi bencana alam.

24. Lapangan olahraga adalah tempat lapang untuk kegiatan olahraga yang ada di desa/kelurahan baik yang sesuai dengan persyaratan olahraga yang bersangkutan maupun tidak.

<https://bulungankab.bps.go.id>

ULASAN**DESCRIPTION****Pendidikan**

Pada tahun 2021, Kecamatan Sekatak memiliki beberapa fasilitas pendidikan di antaranya adalah 12 Sekolah Dasar (SD), empat Sekolah Menengah Pertama (SMP), dan satu Sekolah Menengah Atas (SMA).

Kesehatan

Pada tahun 2021, Fasilitas kesehatan yang berada di Kecamatan Sekatak yaitu satu poliklinik, satu puskesmas rawat inap dan dua apotek.

Sementara itu, untuk kondisi kesehatan warga di Kecamatan Sekatak, terdapat warga yang menderita kekurangan gizi di yaitu 10 orang di desa/kelurahan Sekatak Bengara dan di desa/kelurahan Liagu .

Perumahan dan Lingkungan

Pada tahun 2021, seluruh desa/kelurahan di Kecamatan Sekatak yang menggunakan air isi ulang sebagai sumber air minum.

Lalu, banyaknya keluarga yang menggunakan listrik PLN sejumlah 2391 keluarga dan 448 keluarga menggunakan listrik non PLN. Lalu, untuk sumber penerangan, seluruh desa/kelurahan menggunakan listrik pemerintah.

Untuk penggunaan fasilitas tempat buang air besar, seluruh desa/

Education

In 2021, Sekatak District will have several educational facilities including 12 elementary schools (SD), four junior high schools (SMP), and one high school (SMA).

Health

In 2021, health facilities in Sekatak District are one polyclinic, one inpatient puskesmas and two pharmacies.

Meanwhile, for the health condition of residents in Sekatak Subdistrict, there are 10 people who suffer from malnutrition in Sekatak Bengara village/kelurahan and in Liagu village/kelurahan.

Housing and Environment

In 2021, all villages/kelurahan in Sekatak Sub-district will use refilled water as a source of drinking water.

Then, the number of families who use PLN electricity is 2391 families and 448 families use non-PLN electricity. Then, for the source of lighting, all villages/kelurahan use government electricity.

For the use of defecation facilities, all villages/kelurahan in Sekatak District use their own latrines.

Religion and Other Social

There are a number of places of

kelurahan di Kecamatan Sekatak menggunakan jamban sendiri.

Agama dan Sosial Lainnya

Terdapat sejumlah tempat peribadatan di Kecamatan Sekatak di antaranya 11 masjid, 9 musholla, tujuh gereja kristen dan 9 gereja katolik.

Selama 2021, Kecamatan Sekatak pernah tertimpa bencana alam yaitu banjir yang terjadi di dua desa/kelurahan yaitu di Sekatak Bengara dan Kelincawan.

worship in Sekatak District, including 11 mosques, 9 prayer rooms, seven Christian churches and 9 Catholic churches.

During 2021, the Sekatak Sub-district was hit by a natural disaster, namely floods that occurred in two villages/kelurahan, namely in Sekatak Bengara and Kelincawan.

<https://bulungankab.bps.go.id>

<https://bulungankab.bps.go.id>

4.1 PENDIDIKAN EDUCATION

Tabel 4.1.1 Banyaknya Desa¹/Kelurahan yang Memiliki Fasilitas Sekolah Menurut Tingkat Pendidikan di Kecamatan Sekatak, 2019–2021
Number of Villages¹/Kelurahan Having Educational Facilities by Educational Level in Sekatak Subdistrict, 2019–2021

Tingkat Pendidikan Educational Level	2019	2020	2021
(1)	(2)	(3)	(4)
Sekolah Dasar (SD) Primary School	12	12	12
Madrasah Ibtidaiyah (MI) Madrasah Ibtidaiyah	-	-	-
Sekolah Menengah Pertama (SMP) Junior High School	4	4	4
Madrasah Tsanawiyah (MTs) Madrasah Tsanawiyah (MTs)	-	-	-
Sekolah Menengah Atas (SMA) Senior High School	1	1	1
Sekolah Menengah Kejuruan (SMK) Vocational High School	-	-	-
Madrasah Aliyah (MA) Madrasah Aliyah	-	-	-
Akademi/Perguruan Tinggi Academy/University	-	-	-

Sumber/Source: BPS, Pendataan Potensi Desa (Podes) 2020 dan 2021/BPS-Statistics Indonesia, Village Potential Data Collecting 2020 and 2021

Tabel 4.1.2
Table

Jumlah Sekolah Menurut Tingkat Pendidikan di Kecamatan Sekatak, 2020/2021 dan 2021/2022
Number of Schools by Educational Level in Sekatak Subdistrict, 2020/2021 and 2021/2022

Tingkat Pendidikan Educational Level	Negeri/Public		Swasta/Private		Jumlah/Total	
	2020/2021	2021/2022	2020/2021	2021/2022	2020/2021	2021/2022
(1)	(2)	(3)	(4)	(5)	(6)	(7)
Taman Kanak-Kanak (TK) ¹ /Kindergarten ¹	1	1	-	-	1	1
Raudatul Athfal (RA) ² Raudatul Athfal (RA) ²	-	-	-	-	-	-
Sekolah Dasar (SD) ¹ Elementary Schools ¹	12	11	-	-	12	11
Madrasah Ibtidaiyah (MI) ² /Madrasah Ibtidaiyah (MI) ²	-	-	-	-	-	-
Sekolah Menengah Pertama (SMP) ¹ /Junior High Schools ¹	4	4	-	-	4	4
Madrasah Tsanawiyah (MTs) ² /Madrasah Tsanawiyah (MTs) ²	-	-	-	-	-	-
Sekolah Menengah Atas (SMA) ¹ /Senior High Schools ¹	1	1	-	-	1	1
Sekolah Menengah Kejuruan (SMK) ¹ Vocational High Schools ¹	-	-	-	-	-	-
Madrasah Aliyah (MA) ² Madrasah Aliyah (MA) ²	-	-	-	-	-	-

Catatan/Note: ³Seluruh Raudatul Athfal (RA) berstatus swasta/All Raudatul Athfal (RA) are private

Sumber/Source: ¹ Kementerian Pendidikan, Kebudayaan, Riset, dan Teknologi, Sistem Data Pokok Pendidikan, data semester ganjil laporan sampai dengan 30 November 2021/Ministry of Education, Culture, Research, and Technology, Basic Education Data System, odd semester report data up to 30 November 2021

² Kementerian Agama, EMIS, data semester ganjil laporan sampai dengan 17 Februari 2022/Ministry of Religious Affairs, EMIS, odd semester report data up to 17 February 2022

Tabel 4.1.3 Jumlah Guru Menurut Tingkat Pendidikan di Kecamatan Sekatak, 2020/2021 dan 2021/2022
Table Number of Teachers by Educational Level in Sekatak Subdistrict, 2020/2021 and 2021/2022

Tingkat Pendidikan Educational Level	Negeri/Public		Swasta/Private		Jumlah/Total	
	2020/2021	2021/2022	2020/2021	2021/2022	2020/2021	2021/2022
(1)	(2)	(3)	(4)	(5)	(6)	(7)
Taman Kanak-Kanak (TK) ¹ /Kindergarten ¹	5	5	-	-	5	5
Raudatul Athfal (RA) ² Raudatul Athfal (RA) ²	-	-	-	-	-	-
Sekolah Dasar (SD) ^{1,3} Elementary Schools ^{1,3}	110	121	-	-	110	121
Madrasah Ibtidaiyah (MI) ² /Madrasah Ibtidaiyah (MI) ²	-	-	-	-	-	-
Sekolah Menengah Pertama (SMP) ^{1,3} / Junior High Schools ^{1,3}	35	40	-	-	35	40
Madrasah Tsanawiyah (MTs) ² /Madrasah Tsanawiyah (MTs) ²	-	-	-	-	-	-
Sekolah Menengah Atas (SMA) ^{1,3} /Senior High Schools ^{1,3}	15	16	-	-	15	16
Sekolah Menengah Kejuruan (SMK) ^{1,3,4} Vocational High Schools ^{1,3,4}	-	-	-	-	-	-
Madrasah Aliyah (MA) ² Madrasah Aliyah (MA) ²	-	-	-	-	-	-

Catatan/Note: ³ Jumlah guru termasuk kepala sekolah dan guru/The total of teachers including headmaster and teacher.

⁴ Guru yang mengajar di dua sekolah atau lebih dihitung di masing-masing sekolah/Teacher who taught in two schools or more counted in every school.

Sumber/Source: ¹ Kementerian Pendidikan, Kebudayaan, Riset, dan Teknologi, Sistem Data Pokok Pendidikan, data semester ganjil laporan sampai dengan 30 November 2021/Ministry of Education, Culture, Research, and Technology, Basic Education Data System, odd semester report data up to 30 November 2021

² Kementerian Agama, EMIS, data semester ganjil laporan sampai dengan 17 Februari 2022/Ministry of Religious Affairs, EMIS, odd semester report data up to 17 February 2022

Tabel 4.1.4
Table

Jumlah Murid Menurut Tingkat Pendidikan di Kecamatan Sekatak, 2020/2021 dan 2021/2022
Number of Pupils by Educational Level in Sekatak Subdistrict, 2020/2021 and 2021/2022

Tingkat Pendidikan Educational Level	Negeri/Public		Swasta/Private		Jumlah/Total	
	2020/2021	2021/2022	2020/2021	2021/2022	2020/2021	2021/2022
(1)	(2)	(3)	(4)	(5)	(6)	(7)
Taman Kanak-Kanak (TK) ¹ /Kindergarten ¹	29	33	-	-	29	33
Raudatul Athfal (RA) ² Raudatul Athfal (RA) ²	-	-	-	-	-	-
Sekolah Dasar (SD) ¹ Elementary Schools ¹	1821	1776	-	-	1821	1776
Madrasah Ibtidaiyah (MI) ² /Madrasah Ibtidaiyah (MI) ²	-	-	-	-	-	-
Sekolah Menengah Pertama (SMP) ¹ /Junior High Schools ¹	493	491	-	-	493	491
Madrasah Tsanawiyah (MTs) ² /Madrasah Tsanawiyah (MTs) ²	-	-	-	-	-	-
Sekolah Menengah Atas (SMA) ¹ /Senior High Schools ¹	193	190	-	-	193	190
Sekolah Menengah Kejuruan (SMK) ¹ Vocational High Schools ¹	-	-	-	-	-	-
Madrasah Aliyah (MA) ² Madrasah Aliyah (MA) ²	-	-	-	-	-	-

Sumber/Source: ¹ Kementerian Pendidikan, Kebudayaan, Riset, dan Teknologi, Sistem Data Pokok Pendidikan, data semester ganjil laporan sampai dengan 30 November 2021/Ministry of Education, Culture, Research, and Technology, Basic Education Data System, odd semester report data up to 30 November 2021

² Kementerian Agama, EMIS, data semester ganjil laporan sampai dengan 17 Februari 2022/Ministry of Religious Affairs, EMIS, odd semester report data up to 17 February 2022

4.2 KESEHATAN HEALTH

Tabel 4.2.1 Banyaknya Desa¹/Kelurahan yang Memiliki Sarana Kesehatan Menurut Jenis Sarana Kesehatan di Kecamatan Sekatak, 2019–2021
Number of Villages¹/Kelurahan Health Facilities by Type of Health Facilities in Sekatak Subdistrict, 2019–2021

Jenis Sarana Kesehatan Type of Health Facilities	2019	2020	2021
(1)	(2)	(3)	(4)
Rumah Sakit Hospital	-	-	-
Rumah Sakit Bersalin Maternity Hospital	-	-	-
Poliklinik/Balai Pengobatan Polyclinic	-	-	1
Puskesmas Rawat Inap Public Health Center with Inpatient Care	1	1	1
Puskesmas Tanpa Rawat Inap Public Health Center without Inpatient Care	-	-	-
Apotek Pharmacy	-	4	2

Sumber/Source: BPS, Pendataan Potensi Desa (Podes) 2019–2021/BPS-Statistics Indonesia, Village Potential Data Collecting 2019–2021

Tabel 4.2.2
Table

Banyaknya Warga Penderita Kekurangan Gizi Menurut Desa/Kelurahan di Kecamatan Sekatak, 2020
Number of People with Malnutrition by Villages/Kelurahan in Sekatak Subdistrict, 2020

Desa/Kelurahan Village/Kelurahan	2020
(1)	(2)
Ujang	-
Tenggiling	-
Terindak	-
Pungit	-
Sekatak Bengara	10
Pentian	-
Ambalat	-
Kendari	-
Kelincawan	-
Bunau	-
Anjar Arip	-
Paru Abang	-

Lanjutan Tabel/*Continued Table 4.2.2*

Desa/Kelurahan Village/Kelurahan	2020
(1)	(2)
Kelising	-
Bekiliu	-
Punan Dulau	-
Bambang	-
Kelembunan	-
Maritam	-
Turung	-
Keriting	-
Sekatak Buji	-
Liagu	16
Sekatak	26

Sumber/*Source*: BPS, Pendataan Potensi Desa (Podes) 2021/*BPS-Statistics Indonesia, Village Potential Data Collecting 2021*

4.3 PERUMAHAN DAN LINGKUNGAN HOUSING AND ENVIRONMENT

Tabel 4.3.1 Banyaknya Desa/Kelurahan Menurut Sumber Air Minum Sebagian Besar Keluarga di Kecamatan Sekatak, 2019–2021
Number of Villages/Kelurahan by Drinking Water Source of Majority Family in Sekatak Subdistrict, 2019–2021

Sumber Air Minum Source of Drinking Water	2019	2020	2021
(1)	(2)	(3)	(4)
Air Kemasan Bermerk/ <i>Branded Bottled Water</i>	-	-	-
Air Isi Ulang/ <i>Refil Water</i>	16	20	22
Leding Dengan Meteran/ <i>Metered Piped Water</i>	3	1	-
Leding Tanpa Meteran/ <i>Non Metered Piped Water</i>	-	-	-
Sumur Bor atau Pompa/ <i>Artesian Well or Pumped Water</i>	-	-	-
Sumur/ <i>Well</i>	-	-	-
Mata Air/ <i>Spring</i>	-	-	-
Sungai/Danau/Kolam/Waduk/Situ/ Embung/Bendungan/ <i>River/Lake/Pond/ Reservoir/Dam</i>	1	1	-
Air Hujan/ <i>Rainwater</i>	2	-	-
Lainnya/ <i>Others</i>	-	-	-

Sumber/Source: BPS, Pendataan Potensi Desa (Podes) 2019–2021/BPS-Statistics Indonesia, *Village Potential Data Collecting 2019–2021*

Tabel 4.3.2 Banyaknya Keluarga Menurut Desa/Kelurahan dan Jenis Pengguna Listrik di Kecamatan Sekatak, 2021
Table *Number of Family by Villages/Kelurahan and Type of Electricity Consumer in Sekatak Subdistrict, 2021*

Desa/Kelurahan <i>Village/Kelurahan</i>	Pengguna Listrik <i>Electricity Consumer</i>			Bukan Pengguna Listrik <i>Not Electricity Consumer</i>
	PLN <i>State Electricity Company</i>	Non PLN <i>Non-State Electricity Company</i>	Jumlah <i>Total</i>	
(1)	(2)	(3)	(4)	(5)
Ujang	66	23	89	25
Tenggiling	70	32	102	-
Terindak	72	25	97	-
Pungit	148	15	163	15
Sekatak Bengara	318	-	318	-
Pentian	100	2	102	-
Ambalat	48	-	48	32
Kendari	46	-	46	-
Kelincawan	85	28	113	2
Bunau	114	7	121	-
Anjar Arip	49	-	49	-
Paru Abang	110	-	110	-

Lanjutan Tabel/*Continued Table* 4.3.2

Desa/Kelurahan <i>Village/Kelurahan</i>	Pengguna Listrik <i>Electricity Consumer</i>			Bukan Pengguna Listrik <i>Not Electricity Consumer</i>
	PLN <i>State Electricity Company</i>	Non PLN <i>Non-State Electricity Company</i>	Jumlah Total	
(1)	(2)	(3)	(4)	(5)
Kelising	98	-	98	-
Bekiliu	91	-	91	-
Punan Dulau	78	-	78	-
Bambang	41	-	41	3
Kelembunan	109	-	109	-
Maritam	72	-	72	-
Turung	83	-	83	-
Keriting	23	11	34	-
Sekatak Buji	570	127	697	-
Liagu	-	178	178	-
Sekatak	2391	448	2839	77

Sumber/*Source*: BPS, Pendataan Potensi Desa (Podes) 2021/*BPS-Statistics Indonesia, Village Potential Data Collecting 2021*

Tabel
Table 4.3.3

Banyaknya Desa/Kelurahan Menurut Sumber Penerangan Jalan Utama Desa/Kelurahan di Kecamatan Sekatak, 2019–2021
Number of Villages/Kelurahan by Source of Villages/Kelurahan's Main Street Illumination in Sekatak Subdistrict, 2019–2021

Sumber Penerangan Jalan Utama Source of Main Street Illumination	2019	2020	2021
(1)	(2)	(3)	(4)
Listrik Pemerintah/ <i>State Electricity</i>	22	22	22
Listrik Non Pemerintah/ <i>Non-State Electricity</i>	-	-	-
Non Listrik/ <i>Non-Electric</i>	-	-	-

Sumber/Source: BPS, Pendataan Potensi Desa (Podes) 2019–2021/BPS-Statistics Indonesia, Village Potential Data Collecting 2019–2021

Tabel 4.3.4
Table

Banyaknya Desa/Kelurahan Menurut Penggunaan Fasilitas Tempat Buang Air Besar Sebagian Besar Keluarga di Kecamatan Sekatak, 2019–2021
Number of Villages/Kelurahan by Toilet Facility Used by Majority Family in Sekatak Subdistrict, 2019–2021

Fasilitas Tempat Buang Air Besar Toilet Facility	2019	2020	2021
(1)	(2)	(3)	(4)
Jamban/Toilet			
Sendiri/Private	22	22	22
Bersama/Shared	-	-	-
Umum/Public	-	-	-
Bukan Jamban/Non-Toilet	-	-	-

Sumber/Source: BPS, Pendataan Potensi Desa (Podes) 2019–2021/BPS-Statistics Indonesia, Village Potential Data Collecting 2019–2021

Tabel
Table 4.3.5

Banyaknya Desa/Kelurahan Menurut Jenis Bahan Bakar untuk Memasak yang Digunakan Sebagian Besar Keluarga di Kecamatan Sekatak, 2021
Number of Villages/Kelurahan by Type of Cooking Fuel Used by Majority Family in Sekatak Subdistrict, 2021

Jenis Bahan Bakar untuk Memasak <i>Type of Cooking Fuel</i>	2021
(1)	(2)
Listrik/ <i>Electric</i>	-
Elpiji 5,5 kg/ <i>Blue Gas 5.5 kg-LPG</i>	5
Elpiji 12 kg/ <i>12 kg-LPG</i>	11
Elpiji 3 kg/ <i>3 kg-LPG</i>	22
Gas Kota/ <i>City Gas</i>	-
Biogas/ <i>Biogas</i>	-
Minyak Tanah/ <i>Kerosene</i>	17
Briket/ <i>Briquettes</i>	-
Arang/ <i>Charcoal</i>	-
Kayu Bakar/ <i>Firewood</i>	21
Lainnya/ <i>Others</i>	-

Sumber/*Source*: BPS, Pendataan Potensi Desa (Podes) 2021/*BPS-Statistics Indonesia, Village Potential Data Collecting 2021*

4.4 AGAMA DAN SOSIAL LAINNYA RELIGION AND OTHER SOCIAL AFFAIRS

Tabel 4.4.1 Jumlah Tempat Peribadatan Menurut Desa/Kelurahan di Kecamatan Sekatak, 2021
Table **Number of Worship Places by Villages/Kelurahan in Sekatak Subdistrict, 2021**

Desa/Kelurahan <i>Village/Kelurahan</i>	Masjid <i>Mosque</i>	Mushola <i>Pray Room</i>	Gereja Protestan <i>Protestant Church</i>	Gereja Katholik <i>Catholic Church</i>	Pura <i>Temple</i>	Vihara
(1)	(2)	(3)	(4)	(5)	(6)	(7)
Ujang	-	-	1	-	-	-
Tenggiling	-	-	1	-	-	-
Terindak	-	-	1	2	-	-
Pungit	-	1	-	1	-	-
Sekatak Bengara	1	-	-	1	-	-
Pentian	-	-	-	-	-	-
Ambalat	-	1	-	-	-	-
Kendari	-	-	-	-	-	-
Kelincawan	1	-	-	1	-	-
Bunau	-	-	-	1	-	-
Anjar Arip	-	-	-	-	-	-
Paru Abang	-	-	-	-	-	-

Lanjutan Tabel/*Continued Table 4.4.1*

Desa/Kelurahan <i>Village/Kelurahan</i>	Masjid <i>Mosque</i>	Mushola <i>Pray Room</i>	Gereja Protestan <i>Protestant Church</i>	Gereja Katholik <i>Catholic Church</i>	Pura <i>Temple</i>	Vihara
(1)	(2)	(3)	(4)	(5)	(6)	(7)
Kelising	-	-	1	-	-	-
Bekiliu	-	-	1	1	-	-
Punan Dulau	-	1	-	-	-	-
Bambang	-	1	-	-	-	-
Kelembunan	1	-	-	-	-	-
Maritam	1	-	-	-	-	-
Turung	-	-	1	-	-	-
Keriting	-	-	-	-	-	-
Sekatak Buji	5	5	1	2	-	-
Liagu	2	-	-	-	-	-
Sekatak	11	9	7	9	-	-

Sumber/*Source*: BPS, Pendataan Potensi Desa (Podes) 2021/*BPS-Statistics Indonesia, Village Potential Data Collecting 2021*

Tabel 4.4.2
Table

**Banyaknya Kejadian Bencana Alam Menurut Desa/
Kelurahan dan Jenis Bencana Alam di Kecamatan Sekatak,
2020**
*Number of Natural Disaster Events by Villages/Kelurahan
and Type of Natural Disaster in Sekatak Subdistrict,
2020*

Desa/Kelurahan <i>Village/Kelurahan</i>	Gempa Bumi <i>Earthquake</i>	Tsunami <i>Tsunami</i>	Gunung Meletus <i>Volcanic Eruption</i>	Tanah Longsor <i>Landslide</i>
(1)	(2)	(3)	(4)	(5)
Ujang	-	-	-	-
Tenggiling	-	-	-	-
Terindak	-	-	-	-
Pungit	-	-	-	-
Sekatak Bengara	-	-	-	-
Pentian	-	-	-	-
Ambalat	-	-	-	-
Kendari	-	-	-	-
Kelincawan	-	-	-	-
Bunau	-	-	-	-
Anjar Arip	-	-	-	-
Paru Abang	-	-	-	-
Kelisiing	-	-	-	-
Bekiliu	-	-	-	-
Punan Dulau	-	-	-	-
Bambang	-	-	-	-
Kelembunan	-	-	-	-
Maritam	-	-	-	-
Turung	-	-	-	-
Keriting	-	-	-	-
Sekatak Buji	-	-	-	-
Liagu	-	-	-	-
Sekatak	-	-	-	-

Lanjutan Tabel/Continued Table 4.4.2

Desa/Kelurahan Village/Kelurahan	Banjir Floods	Banjir Bandang Flash Floods	Kekeringan Drought	Kebakaran Hutan dan Lahan Forest and Land Fires
(1)	(6)	(7)	(8)	(9)
Ujang	-	-	-	-
Tenggiling	-	-	-	-
Terindak	-	-	-	-
Pungit	-	-	-	-
Sekatak Bengara	1	-	-	-
Pentian	-	-	-	-
Ambalat	-	-	-	-
Kendari	-	-	-	-
Kelincawan	1	-	-	-
Bunau	-	-	-	-
Anjar Arip	-	-	-	-
Paru Abang	-	-	-	-
Kelisiing	-	-	-	-
Bekiliu	-	-	-	-
Punan Dulau	-	-	-	-
Bambang	-	-	-	-
Kelembunan	-	-	-	-
Maritam	-	-	-	-
Turung	-	-	-	-
Keriting	-	-	-	-
Sekatak Buji	-	-	-	-
Liagu	-	-	-	-
Sekatak	2	-	-	-

Lanjutan Tabel/*Continued Table 4.4.2*

Desa/Kelurahan Village/Kelurahan	Angin Puyuh/ Puting Beliung/ Topan Tornado/Typhoon	Gelombang Pasang Tidal Wave	Abrasi Abrasion
(1)	(10)	(11)	(12)
Ujang	-	-	-
Tenggiling	-	-	-
Terindak	-	-	-
Pungit	-	-	-
Sekatak Bengara	-	-	-
Pentian	-	-	-
Ambalat	-	-	-
Kendari	-	-	-
Kelincawan	-	-	-
Bunau	-	-	-
Anjar Arip	-	-	-
Paru Abang	-	-	-
Kelisiing	-	-	-
Bekiliu	-	-	-
Punan Dulau	-	-	-
Bambang	-	-	-
Kelembunan	-	-	-
Maritam	-	-	-
Turung	-	-	-
Keriting	-	-	-
Sekatak Buji	-	-	-
Liagu	-	-	-
Sekatak	-	-	-

Sumber/Source: BPS, Pendataan Potensi Desa (Podes) 2021/BPS-Statistics Indonesia, Village Potential Data Collecting 2021

Tabel 4.4.3
Table

Banyaknya Korban Jiwa Akibat Bencana Alam Menurut Desa/Kelurahan dan Jenis Bencana Alam di Kecamatan Sekatak, 2020
Number of Fatalities Due to Natural Disasters by Villages/ Kelurahan and Type of Natural Disaster in Sekatak Subdistrict, 2020

Desa/Kelurahan Village/Kelurahan	Gempa Bumi Earthquake	Tsunami Tsunami	Gunung Meletus Volcanic Eruption	Tanah Longsor Landslide
(1)	(2)	(3)	(4)	(5)
Ujang	-	-	-	-
Tenggiling	-	-	-	-
Terindak	-	-	-	-
Pungit	-	-	-	-
Sekatak Bengara	-	-	-	-
Pentian	-	-	-	-
Ambalat	-	-	-	-
Kendari	-	-	-	-
Kelincawan	-	-	-	-
Bunau	-	-	-	-
Anjar Arip	-	-	-	-
Paru Abang	-	-	-	-
Kelisiing	-	-	-	-
Bekiliu	-	-	-	-
Punan Dulau	-	-	-	-
Bambang	-	-	-	-
Kelembunan	-	-	-	-
Maritam	-	-	-	-
Turung	-	-	-	-
Keriting	-	-	-	-
Sekatak Buji	-	-	-	-
Liagu	-	-	-	-
Sekatak	-	-	-	-

Lanjutan Tabel/*Continued Table 4.4.3*

Desa/Kelurahan Village/Kelurahan	Banjir Floods	Banjir Bandang Flash Floods	Kekeringan Drought	Kebakaran Hutan dan Lahan Forest and Land Fires
(1)	(6)	(7)	(8)	(9)
Ujang	-	-	-	-
Tenggiling	-	-	-	-
Terindak	-	-	-	-
Pungit	-	-	-	-
Sekatak Bengara	-	-	-	-
Pentian	-	-	-	-
Ambalat	-	-	-	-
Kendari	-	-	-	-
Kelincawan	-	-	-	-
Bunau	-	-	-	-
Anjar Arip	-	-	-	-
Paru Abang	-	-	-	-
Kelisiing	-	-	-	-
Bekiliu	-	-	-	-
Punan Dulau	-	-	-	-
Bambang	-	-	-	-
Kelebunan	-	-	-	-
Maritam	-	-	-	-
Turung	-	-	-	-
Keriting	-	-	-	-
Sekatak Buji	-	-	-	-
Liagu	-	-	-	-
Sekatak	-	-	-	-

Lanjutan Tabel/Continued Table 4.4.3

Desa/Kelurahan Village/Kelurahan	Angin Puyuh/ Puting Beliung/ Topan Tornado/Typhoon	Gelombang Pasang Tidal Wave	Abrasi Abrasion
(1)	(10)	(11)	(12)
Ujang	-	-	-
Tenggiling	-	-	-
Terindak	-	-	-
Pungit	-	-	-
Sekatak Bengara	-	-	-
Pentian	-	-	-
Ambalat	-	-	-
Kendari	-	-	-
Kelincawan	-	-	-
Bunau	-	-	-
Anjar Arip	-	-	-
Paru Abang	-	-	-
Kelisiing	-	-	-
Bekiliu	-	-	-
Punan Dulau	-	-	-
Bambang	-	-	-
Kelembunan	-	-	-
Maritam	-	-	-
Turung	-	-	-
Keriting	-	-	-
Sekatak Buji	-	-	-
Liagu	-	-	-
Sekatak	-	-	-

Sumber/Source: BPS, Pendataan Potensi Desa (Podes) 2021/BPS-Statistics Indonesia, Village Potential Data Collecting 2021

Tabel 4.4.4
Table

Keberadaan Fasilitas/Upaya Antisipasi/Mitigasi Bencana Alam Menurut Desa/Kelurahan di Kecamatan Sekatak, 2021
Existence of Facilities/Efforts for Anticipation/Mitigation of Natural Disasters by Villages/Kelurahan by Villages/Kelurahan in Sekatak Subdistrict, 2021

Desa/Kelurahan <i>Village/Kelurahan</i>	Sistem Peringatan Dini Bencana Alam <i>Natural Disaster Early Warning System</i>	Sistem Peringatan Dini Khusus Tsunami <i>Tsunami Early Warning System</i>	Perlengkapan Keselamatan <i>Safety Equipment</i>
(1)	(2)	(3)	(4)
Ujang	1	-	-
Tenggiling	-	-	1
Terindak	-	-	1
Pungit	-	-	1
Sekatak Bengara	-	-	-
Pentian	-	-	1
Ambalat	-	-	1
Kendari	-	-	1
Kelincawan	-	-	1
Bunau	-	-	1
Anjar Arip	-	-	-
Paru Abang	1	-	1
Kelisiing	-	-	1
Bekiliu	-	-	1
Punan Dulau	1	-	1
Bambang	-	-	1
Kelembunan	-	-	1
Maritam	1	-	1
Turung	-	-	1
Keriting	-	-	1
Sekatak Buji	-	-	1
Liagu	-	-	1
Sekatak	-	-	19

Lanjutan Tabel/Continued Table 4.4.4

Desa/Kelurahan Village/Kelurahan	Rambu-Rambu dan Jalur Evakuasi Bencana Sign and Evacuation Route	Pembuatan, Perawatan, atau Normalisasi: Sungai, Kanal, Tanggul, Parit, Drainase, Waduk, Pantai, dll Manufacture, Maintenance, or Normalization: Rivers, Canals, Embankment, etc
(1)	(5)	(6)
Ujang	-	1
Tenggiling	-	-
Terindak	-	1
Pungit	-	1
Sekatak Bengara	-	-
Pentian	-	1
Ambalat	-	1
Kendari	-	1
Kelincawan	-	1
Bunau	-	1
Anjar Arip	-	-
Paru Abang	-	1
Kelisiing	-	1
Bekiliu	-	1
Punan Dulau	-	1
Bambang	-	1
Kelembunan	-	1
Maritam	-	1
Turung	-	-
Keriting	-	1
Sekatak Buji	-	-
Liagu	-	-
Sekatak	-	17

Sumber/Source: BPS, Pendataan Potensi Desa (Podes) 2021/BPS-Statistics Indonesia, Village Potential Data Collecting 2021

Tabel
Table 4.4.5


Banyaknya Desa/Kelurahan yang Memiliki Kelompok Kegiatan Olahraga Menurut Jenis Olahraga dan Ketersediaan Fasilitas/Lapangan Olahraga di Kecamatan Sekatak, 2021
Number of Villages/Kelurahan Having Sport Activities Groups by Type of Sport and Availability of Sport Facilities/Fields in Sekatak Subdistrict, 2021

Jenis Olahraga <i>Type of Sport</i>	Kondisi Fasilitas/Lapangan Olahraga <i>Condition of Sport Facilities/Fields</i>			Tidak Ada Fasilitas/ Lapangan Olahraga <i>No Sport Facilities/ Fields</i>
	Baik	Rusak Sedang	Rusak Parah	
(1)	(2)	(3)	(4)	(5)
Sepak Bola/ <i>Soccer</i>	4	1	2	15
Bola Voli/ <i>Volley Ball</i>	14	3	-	5
Bulu Tangkis/ <i>Badminton</i>	6	1	-	15
Bola Basket/ <i>Basket Ball</i>	-	-	-	22
Tenis Lapangan/ <i>Court Tennis</i>	-	-	-	22
Tenis Meja/ <i>Table Tennis</i>	3	-	-	19
Futsal/ <i>Futsal</i>	-	1	-	8
Renang/ <i>Swimming</i>	1	-	-	22
Bela Diri/ <i>Martial Arts</i>	1	-	-	22
Bilyard/ <i>Billiards</i>	-	-	-	21
Fitnes, Aerobik, dll/ <i>Fitness, Aerobics, etc</i>	1	-	-	22
Lainnya/ <i>Others</i>	-	-	-	22

Sumber/Source: BPS, Pendataan Potensi Desa (Podes) 2021/BPS-Statistics Indonesia, Village Potential Data Collecting 2021

05

**PERTANIAN
AGRICULTURE**



<https://bungankab.bps.go.id>

PENJELASAN TEKNIS

1. **Data pokok tanaman pangan yang dikumpulkan oleh Badan Pusat Statistik** adalah luas panen dan produktivitas (hasil per hektar). Produksi merupakan hasil perkalian antara luas panen dan produktivitas.
2. **Survei Pertanian Hortikultura (SPH)** diselenggarakan oleh Badan Pusat Statistik bekerja sama dengan Direktorat Jenderal Hortikultura, Kementerian Pertanian.
3. **Kuesioner yang digunakan dalam pengumpulan data SPH** mencakup SPH-SBS, SPH-BST, SPH-TBF, dan SPH-TH.
4. **SPH-SBS** digunakan untuk data tanaman sayuran dan buah-buahan semusim.
5. **SPH-BST** digunakan untuk data tanaman buah-buahan dan sayuran tahunan.
6. **SPH-TBF** digunakan untuk data tanaman biofarmaka.
7. **SPH-TH** digunakan untuk data tanaman hias.
8. **Tanaman sayuran semusim** adalah tanaman yang bermanfaat sebagai sayur, sebagai sumber vitamin, mineral, dan lain-lain

TECHNICAL NOTES

1. *The main data on food crops collected by the Central Bureau of Statistics are harvested area and productivity (yield per hectare). Production is the product of multiplication between harvested area and productivity.*
2. *The Horticultural Agricultural Survey (SPH) is organized by the Central Statistics Agency in collaboration with the Directorate General of Horticulture, Ministry of Agriculture.*
3. *The questionnaires used in collecting SPH data include SPH-SBS, SPH-BST, SPH-TBF, and SPH-TH.*
4. *SPH-SBS is used for data on seasonal vegetables and fruits.*
5. *SPH-BST is used for annual fruit and vegetable crop data.*
6. *SPH-TBF is used for biopharmaceutical plant data.*
7. *SPH-TH is used for ornamental plant data.*
8. *Seasonal vegetable plants are plants that are useful as vegetables, as a source of vitamins, minerals, and others that are less than one year old. In general, the parts used as vegetables are leaves, flowers, fruit, and tubers.*

yang berumur kurang dari satu tahun. Pada umumnya, bagian yang digunakan sebagai sayur berupa daun, bunga, buah, dan umbi.

9. Tanaman buah-buahan

semusim adalah tanaman yang menghasilkan buah segar sebagai sumber vitamin, mineral, dan lain-lain yang berumur kurang dari satu tahun dan berbatang lunak. Pada umumnya, buah yang dihasilkan dapat dikonsumsi tanpa dimasak terlebih dahulu.

10. Tanaman buah-buahan

tahunan adalah tanaman yang menghasilkan buah segar sebagai sumber vitamin, mineral, dan lain-lain yang berumur satu tahun atau lebih dan berbatang keras. Pada umumnya, buah yang dihasilkan dapat dikonsumsi tanpa dimasak terlebih dahulu.

11. Tanaman sayuran tahunan

adalah tanaman yang bermanfaat sebagai sayur, sebagai sumber vitamin, mineral, dan lain-lain yang berumur satu tahun atau lebih. Pada umumnya, bagian yang digunakan sebagai sayur berupa daun, bunga, buah, dan umbi.

12. Tanaman biofarmaka

adalah tanaman yang bermanfaat untuk obat-obatan, kosmetik, dan kesehatan yang dikonsumsi atau

9. Seasonal fruit plants are plants that produce fresh fruit as a source of vitamins, minerals, and others that are less than one year old and have soft stems. In general, the resulting fruit can be consumed without being cooked first.

10. Annual fruit plants are plants that produce fresh fruit as a source of vitamins, minerals, etc. that are one year old or more and have hard trunks. In general, the resulting fruit can be consumed without being cooked first.

11. Annual vegetable plants are plants that are useful as vegetables, as a source of vitamins, minerals, and others that are one year old or more. In general, the parts used as vegetables are leaves, flowers, fruits, and tubers.

12. Biopharmaceutical plants are plants that are useful for medicine, cosmetics, and health that are consumed or used from plant parts, such as leaves, stems, fruit, tubers (rhizomes) or roots.

13. Ornamental plants are plants that have aesthetic value, both in shape, leaf color, crown and flowers, and are often used to decorate yards and so on.

digunakan dari bagian-bagian tanaman, seperti daun, batang, buah, umbi (rimpang) ataupun akar.

- 13. Tanaman hias** adalah tanaman yang mempunyai nilai keindahan, baik bentuk, warna daun, tajuk maupun bunganya, dan sering digunakan untuk penghias pekarangan dan lain sebagainya.

<https://bulungankab.bps.go.id>

<https://bulungankab.bps.go.id>

ULASAN

Untuk tanaman sayuran dan buah-buahan semusim di Kecamatan Sekatak dengan luas panen terluas pada tahun 2021 yaitu cabai rawit sekitar 56,50 hektar. Sementara itu, untuk produksi terbesar dihasilkan dari cabai rawit juga dengan nilai sebesar 3538 kwintal.

Untuk tanaman biofarmaka di Kecamatan Sekatak dengan luas panen terluas pada tahun 2021 yaitu laos sekitar 385 m2. Sementara itu, untuk produksi terbesar dihasilkan dari laos juga dengan nilai sebesar 1039 kg.

Untuk tanaman sayuran dan buah-buahan tahunan di Kecamatan Sekatak dengan produksi terbesar dihasilkan dari buah apel dengan nilai sebesar 778 kwintal.

DESCRIPTION

For seasonal vegetable and fruit crops in Sekatak District with the widest harvest area in 2021, cayenne pepper is around 56.50 hectares. Meanwhile, the largest production is produced from cayenne pepper with a value of 3538 quintals.

For biopharmaceutical plants in Sekatak District with the widest harvest area in 2021, which is Laos around 385 m2. Meanwhile, the largest production was produced from Laos with a value of 1039 kg.

For annual vegetable and fruit crops in Sekatak District, the largest production is produced from apples with a value of 778 quintals.

Tabel
Table 5.1

Luas Panen Tanaman Sayuran dan Buah-buahan Semusim Menurut Jenis Tanaman di Kecamatan Sekatak (ha), 2018–2021
Harvested Area of Seasonal Vegetables and Fruits by Kind of Plant in Sekatak Subdistrict (ha), 2018–2021

Jenis Tanaman Kind of Plants	2018	2019	2020	2021 ^x
(1)	(2)	(3)	(4)	(5)
Sayuran/Vegetables:				
Bawang Daun/Spring Onion	-	-	-	-
Bawang Merah/Shallots	-	-	-	-
Bawang Putih/Garlic	-	-	-	-
Bayam/Spinach	12	12	12	14
Buncis/Snaps	-	1	-	-
Cabai Besar/Chili/Big Chili	11	5	3	7
Cabai Keriting/Curly Chili	-	-	-	-
Cabai Rawit/Chili/Cayenne Pepper	15	25	20	32
Jamur Lainnya/Other Mushroom	-	-	-	-
Jamur Merang/Straw Mushroom	-	-	-	-
Jamur Tiram/Oyster Mushroom	-	-	-	-
Kacang Panjang/Long Beans	12	12	10	14
Kangkung/Water Spinach	11	12	12	13
Kembang Kol/Cauliflower	-	-	-	-

Lanjutan Tabel/*Continued Table 5.1*

Jenis Tanaman <i>Kind of Plants</i>	2018	2019	2020	2021 ^x
(1)	(2)	(3)	(4)	(5)
Kentang/ <i>Potato</i>	-	-	-	-
Kubis/ <i>Cabbage</i>	-	-	-	-
Paprika/ <i>Paprika</i>	-	-	-	-
Petsai/ <i>Sawi/Mustard</i>	9	1	-	-
Wortel/ <i>Carrot</i>	-	-	-	-
Buah–buahan/<i>Fruits:</i>				
Labu Siam/ <i>Chayote</i>	-	-	-	-
Melon/ <i>Melon</i>	-	-	-	-
Mentimun/ <i>Cucumber</i>	9	3	4	10
Semangka/ <i>Watermelon</i>	-	-	-	-
Stroberi/ <i>Strawberry</i>	-	-	-	-
Tomat/ <i>Tomatoes</i>	8	9	11	12
Terung/ <i>eggplant</i>	7	9	11	14

Sumber/*Source:* BPS, Statistik Pertanian Hortikultura SPH-SBS/*BPS-Statistics Indonesia, Agricultural Statistic for Horticulture SPH-SBS*

Tabel
Table 5.2

Produksi Tanaman Sayuran dan Buah-buahan Semusim Menurut Jenis Tanaman di Kecamatan Sekatak (kuintal), 2018–2021
Production of Seasonal Vegetables and Fruits by Kind of Plant in Sekatak Subdistrict (kuintal), 2018–2021

Jenis Tanaman Kind of Plants	2018	2019	2020	2021 ^x
(1)	(2)	(3)	(4)	(5)
Sayuran/Vegetables:				
Bawang Daun/Spring Onion	-	-	-	-
Bawang Merah/Shallots	-	-	-	-
Bawang Putih/Garlic	-	-	-	-
Bayam/Spinach	653	487	508	509
Buncis/Snaps	-	150	-	-
Cabai Besar/Chili/Big Chili	480	190	85	366
Cabai Keriting/Curlly Chili	-	-	-	-
Cabai Rawit/Chili/Cayenne Pepper	635	1355	467	1811
Jamur Lainnya/Other Mushroom	-	-	-	-
Jamur Merang/Straw Mushroom	-	-	-	-
Jamur Tiram/Oyster Mushroom	-	-	-	-
Kacang Panjang/Long Beans	565	675	317	874
Kangkung/Water Spinach	845	836	515	735
Kembang Kol/Cauliflower	-	-	-	-

Lanjutan Tabel/*Continued Table 5.2*

Jenis Tanaman <i>Kind of Plants</i>	2018	2019	2020	2021^x
(1)	(2)	(3)	(4)	(5)
Kentang/ <i>Potato</i>	-	-	-	-
Kubis/ <i>Cabbage</i>	-	-	-	-
Paprika/ <i>Paprika</i>	-	-	-	-
Petsai/ <i>Sawi/Mustard</i>	145	200		-
Wortel/ <i>Carrot</i>	-	-	-	-
Buah–buahan/<i>Fruits:</i>				
Labu Siam/ <i>Chayote</i>	-	-	-	-
Melon/ <i>Melon</i>	-	-	-	-
Mentimun/ <i>Cucumber</i>	800	50	198	377
Semangka/ <i>Watermelon</i>	-	-	-	-
Stroberi/ <i>Strawberry</i>	-	-	-	-
Tomat/ <i>Tomatoes</i>	600	470	611	734
Terung/ <i>eggplant</i>	425	197	599	796

Sumber/*Source:* BPS, Statistik Pertanian Hortikultura SPH-SBS/*BPS-Statistics Indonesia, Agricultural Statistic for Horticulture SPH-SBS*

Tabel 5.3
Table

Luas Panen Tanaman Biofarmaka Menurut Jenis Tanaman di Kecamatan Sekatak (m²), 2018–2021
Harvested Area of Medicinal Plants by Kind of Plant in Sekatak Subdistrict (m²), 2018–2021

Jenis Tanaman Kind of Plants	2018	2019	2020	2021 ^x
(1)	(2)	(3)	(4)	(5)
<i>Jahe/Ginger</i>	2708	3790	3000	3615
<i>Jeruk Nipis/Lime</i>	-	-	-	225
<i>Kapulaga/Cardamom</i>	-	-	-	-
<i>Kencur/East Indian Galangal</i>	1638	1605	1875	2515
<i>Kunyit/Turmeric</i>	1495	2410	2632	2542
<i>Laos/Lengkuas/Galangal</i>	1500	1940	1980	2324
<i>Lempuyang/Lempuyang</i>	-	-	-	-
<i>Lidah Buaya/Aloe Vera</i>	-	-	-	-
<i>Mahkota Dewa/Crown of God</i>	-	-	-	-
<i>Mengkudu/Noni</i>	-	-	-	-
<i>Sambiloto/Sambiloto</i>	-	-	-	-
<i>Serai/Lemongrass</i>	-	-	-	1580
<i>Temuireng/Temuireng</i>	-	-	-	-
<i>Temukunci/Temukunci</i>	-	-	-	-
<i>Temulawak/Curcuma</i>	-	-	-	935

Sumber/Source: BPS, Statistik Pertanian Hortikultura SPH-TBF/BPS-Statistics Indonesia, Agricultural Statistic for Horticulture SPH-TBF

Tabel
Table 5.4

Produksi Tanaman Biofarmaka Menurut Jenis Tanaman di Kecamatan Sekatak (kg), 2018–2021
Production of Medicinal Plants by Kind of Plant in Sekatak Subdistrict (kg), 2018–2021

Jenis Tanaman Kind of Plants	2018	2019	2020	2021 ^x
(1)	(2)	(3)	(4)	(5)
Jahe/Ginger	5104	6310	6488	9905
Jeruk Nipis/Lime	-	-	-	3525
Kapulaga/Cardamom	-	-	-	-
Kencur/East Indian Galangal	1336	2410	4047	5935
Kunyit/Turmeric	897	3555	5146	7438
Laos/Lengkuas/Galangal	2889	3240	4198	6236
Lempuyang/Lempuyang	-	-	-	-
Lidah Buaya/Aloe Vera	-	-	-	-
Mahkota Dewa/Crown of God	-	-	-	-
Mengkudu/Noni	-	-	-	-
Sambiloto/Sambiloto	-	-	-	-
Serai/Lemongrass	-	-	-	11 745
Temuireng/Temuireng	-	-	-	-
Temukunci/Temukunci	-	-	-	-
Temulawak/Curcuma	-	-	-	2405

Sumber/Source: BPS, Statistik Pertanian Hortikultura SPH-TBF/BPS-Statistics Indonesia, Agricultural Statistic for Horticulture SPH-TBF

Tabel
Table 5.5

Luas Panen Tanaman Hias Menurut Jenis Tanaman di Kecamatan Sekatak (m²), 2018–2021
Harvested Area of Ornamental Plants by Kind of Plant in Sekatak Subdistrict (m²), 2018–2021

Jenis Tanaman Kind of Plants	2018	2019	2020	2021 ^x
(1)	(2)	(3)	(4)	(5)
Aglaonema/Aglaonema	-	-	-	-
Anggrek Pot/Pot Orchid	-	-	-	-
Anggrek Potong/Cut Orchid	-	-	-	-
Anthurium Bunga/Anthurium Flower	-	-	-	-
Bromelia/Bromelia	-	-	-	-
Bugenvil/Bugenvil	-	-	-	-
Cordyline/Cordyline	-	-	-	-
Dracaena/Dracaena	-	-	-	-
Gerbera/Gerbera	-	-	-	-
Heliconia/Heliconia	-	-	-	-
Ixora/Ixora	-	-	-	-
Krisan/Chrysanthemum	-	-	-	-
Mawar/Rose	-	-	-	-
Melati/Jasmine	-	-	-	-
Pakis/Fern	-	-	-	-

Lanjutan Tabel/*Continued Table 5.5*

Jenis Tanaman <i>Kind of Plants</i>	2018	2019	2020	2021 ^x
(1)	(2)	(3)	(4)	(5)
Palem/ <i>Palm</i>	-	-	-	-
Phylodendron/ <i>Phylodendron</i>	-	-	-	-
Puring/ <i>Puring</i>	-	-	-	-
Sansevieria/ <i>Sansevieria</i>	-	-	-	-
Sedap Malam/ <i>Tuberose</i>	-	-	-	-

Sumber/*Source*: BPS, Statistik Pertanian Hortikultura SPH-TH/*BPS-Statistics Indonesia, Agricultural Statistik for Horticulture SPH-TH*

Tabel
Table 5.6

**Produksi Tanaman Hias Menurut Jenis Tanaman di
Kecamatan Sekatak (tangkai), 2018–2021**
*Production of Ornamental Plants by Kind of Plant n Sekatak
Subdistrict (stalks), 2018–2021*

Jenis Tanaman <i>Kind of Plants</i>	2018	2019	2020	2021 ^x
(1)	(2)	(3)	(4)	(5)
<i>Aglaonema/Aglaonema</i>	-	-	-	-
<i>Anggrek Pot/Pot Orchid</i>	-	-	-	-
<i>Anggrek Potong/Cut Orchid</i>	-	-	-	-
<i>Anthurium Bunga/Anthurium Flower</i>	-	-	-	-
<i>Bromelia/Bromelia</i>	-	-	-	-
<i>Bugenvil/Bugenvil</i>	-	-	-	-
<i>Cordyline/Cordyline</i>	-	-	-	-
<i>Dracaena/Dracaena</i>	-	-	-	-
<i>Gerbera/Gerbera</i>	-	-	-	-
<i>Heliconia/Heliconia</i>	-	-	-	-
<i>Ixora/Ixora</i>	-	-	-	-
<i>Krisan/Chrysanthemum</i>	-	-	-	-
<i>Mawar/Rose</i>	-	-	-	-
<i>Melati/Jasmine</i>	-	-	-	-
<i>Pakis/Fern</i>	-	-	-	-

Lanjutan Tabel/*Continued Table 5.6*

Jenis Tanaman <i>Kind of Plants</i>	2018	2019	2020	2021 ^x
(1)	(2)	(3)	(4)	(5)
Palem/ <i>Palm</i>	-	-	-	-
Phylodendron/ <i>Phylodendron</i>	-	-	-	-
Puring/ <i>Puring</i>	-	-	-	-
Sansevieria/ <i>Sansevieria</i>	-	-	-	-
Sedap Malam/ <i>Tuberose</i>	-	-	-	-

Sumber/*Source*: BPS, Statistik Pertanian Hortikultura SPH-TH/*BPS-Statistics Indonesia, Agricultural Statistik for Horticulture SPH-TH*

Tabel 5.7
Table

Produksi Buah-Buahan dan Sayuran Tahunan Menurut Jenis Tanaman di Kecamatan Sekatak (kuintal), 2018–2021

Production of Annual Fruits and Vegetables by Kind of Plant in Sekatak Subdistrict (quintal), 2018–2021

Jenis Tanaman <i>Kind of Plants</i>	2018	2019	2020	2021 ^x
(1)	(2)	(3)	(4)	(5)
Buah–Buahan/Fruits:				
Alpukat/ <i>Avocado</i>	16	16	-	-
Anggur/ <i>Grape</i>	-	-	-	-
Apel/ <i>Apple</i>	-	-	-	-
Belimbing/ <i>Star fruit</i>	29	4	5	22
Buah Naga/ <i>Dragon fruit</i>	-	-	-	-
Duku/ <i>Duku</i>	14860	-	-	-
Durian/ <i>Durian</i>	15896	-	-	-
Jambu Air/ <i>Water apple</i>	20	8	32	-
Jambu Biji/ <i>Guava</i>	64	16	90	-
Jengkol/ <i>Jengkol</i>	-	-	-	-
Jeruk Lemon/ <i>Lemon</i>	-	-	-	-
Jeruk Pamelon/ <i>Pamelo Orange</i>	8	-	-	-
Jeruk Siam/ <i>Keprok/Siamese Orange</i>	1424	896	350	-
Lengkeng/ <i>Longan</i>	-	-	-	-

Lanjutan Tabel/*Continued Table 5.7*

Jenis Tanaman <i>Kind of Plants</i>	2018	2019	2020	2021^x
(1)	(2)	(3)	(4)	(5)
Mangga/ <i>Mango</i>	1332	100	-	-
Manggis/ <i>Mangosteen</i>	50	-	-	-
Melinjo/ <i>Melinjo</i>	19	14	-	-
Nangka/ <i>Cempedak/ Jackfruit</i>	16672	2000	410	-
Nenas/ <i>Pineapple</i>	39	43	17	31
Pepaya/ <i>Papaya</i>	628	120	100	51,85
Pisang/ <i>Banana</i>	3780	2350	150	131
Rambutan/ <i>Rambutan</i>	25676	8000	-	25
Salak/ <i>Snakefruit</i>	156	300	277	-
Sawo/ <i>Sawo</i>	12	30	22	-
Sirsak/ <i>Soursop</i>	32	16	19	-
Sukun/ <i>Breadfruit</i>	552	426	343	-
Sayuran/<i>Vegetables:</i>				
Petai/ <i>Petai</i>	-	-	-	-

Sumber/*Source:* BPS, Statistik Pertanian Hortikultura SPH-BST/*BPS-Statistics Indonesia, Agricultural Statistic for Horticulture SPH-BST*

06

PARIWISATA, TRANSPORTASI, DAN KOMUNIKASI
TOURISM, TRANSPORTATION, AND COMMUNICATION



<https://bulungankab.bps.go.id>

PENJELASAN TEKNIS

1. **Hotel** adalah jenis akomodasi yang mempergunakan sebagian atau keseluruhan bangunan untuk jasa pelayanan penginapan, penyedia makanan dan minuman serta jasa lainnya (seperti restoran, binatu, dll) bagi masyarakat umum yang dikelola secara komersial dengan izin usaha sebagai hotel.
2. **Penginapan (hostel/motel/losmen/wisma)** adalah jenis akomodasi yang mempergunakan sebagian atau keseluruhan bangunan untuk jasa pelayanan penginapan bagi umum, biasanya tanpa fasilitas pelayanan makan minum yang dikelola secara komersial dengan izin usaha bukan hotel. Yang dicatat mencakup hostel, motel, matel, bumi perkemahan, pondok wisata, losmen, wisma, dan sejenisnya.
3. **Angkutan umum** adalah moda transportasi darat untuk masyarakat umum.
4. **Trayek angkutan** adalah lintasan/rute/jalur angkutan umum untuk pelayanan jasa angkutan orang atau orang dan barang yang mempunyai asal, tujuan, dan lintasan perjalanan yang tetap. Tidak termasuk yang hanya mengangkut barang saja.

TECHNICAL NOTES

1. **Hotel** is a type of accommodation that uses part or all of the building for lodging services, food and beverage providers and other services (such as restaurants, laundry, etc.) for the general public which is managed commercially with a business license as a hotel.
2. **Lodging (hostel/motel/inn/wisma)** is a type of accommodation that uses part or all of the building for lodging services for the public, usually without food and drink service facilities that are managed commercially with a non-hotel business license. Listed includes hostels, motels, matels, campgrounds, tourist lodges, inns, guesthouses, and the like.
3. **Public transportation** is a mode of land transportation for the general public.
4. **A transportation route** is a public transportation trajectory/route/lane for transportation services for people or persons and goods that have a fixed origin, destination, and travel trajectory. Does not include only transporting goods.
5. **Post office** is a provider of written communication services and/or electronic mail, package services, logistics services, financial transaction services, and postal

5. **Kantor pos** adalah pemberi pelayanan komunikasi tertulis dan/atau surat elektronik, layanan paket, layanan logistik, layanan transaksi keuangan, dan layanan keagenan pos untuk kepentingan umum.
6. **Pos keliling** adalah pelayanan pos (menjual, mengirim, dan menerima benda pos) keliling dengan menggunakan mobil atau sarana angkutan yang berfungsi sama seperti kantor pos atau kantor pos pembantu.
7. **Jasa pengiriman paket/dokumen swasta** adalah pelayanan pengiriman paket maupun dokumen yang dikelola oleh pihak swasta, misalnya Tiki, JNE, ESL, Wahana, dll.
8. **BTS** adalah alat yang berfungsi sebagai pengirim dan penerima (transceiver) sinyal komunikasi seluler. BTS ditandai adanya menara/tower yang dilengkapi antena sebagai perangkat transceiver. Masyarakat umum sering menyebutnya sebagai tower telepon seluler/handphone.
9. **Operator layanan komunikasi telepon seluler/handphone** adalah operator yang mengusahakan jaringan layanan komunikasi telepon seluler/agency services for the public interest.
6. **Mobile post** is a mobile postal service (selling, sending, and receiving postal items) using a car or other means of transportation that functions the same as a post office or auxiliary post office.
7. **Private package/document delivery services** are package and document delivery services managed by private parties, such as Tiki, JNE, ESL, Wahana, etc.
8. **BTS** is a device that functions as a sender and receiver (transceiver) of cellular communication signals. BTS is marked with a tower equipped with an antenna as a transceiver device. The general public often refers to it as a cell phone tower / cell phone.
9. **Cellular/mobile phone communication service operator** is an operator that operates a cellular/mobile phone communication service network. Examples of cellular operators are Indosat Ooredoo (IM3, Matrix, Mentari), Telkomsel (Kartu As, Halo Card, Simpati, Facebook Card, Telkomsel LOOP, by.U), XL axiata (XL, axis), Smart Telecom (Smartfren), and (three).
10. **Cellular internet signal** is an internet packet data system

handphone. Contoh operator seluler adalah Indosat Ooredoo (IM3, Matrix, Mentari), Telkomsel (Kartu As, Kartu Halo, Simpati, Kartu Facebook, Telkomsel LOOP, by.U), XL axiata (XL, axis), Smart Telecom (Smartfren), dan (three).

network with a certain data transfer speed. This data transfer protocol underwent several changes ranging from low to high speeds, namely GPRS, Edge, HSPA, 3G, then 4G.

- 10. Sinyal internet telepon seluler** merupakan jaringan sistem data paket internet dengan kecepatan transfer data tertentu. Protokol transfer data ini mengalami beberapa perubahan mulai dari yang kecepatannya rendah sampai tinggi yaitu GPRS, Edge, HSPA, 3G, kemudian 4G.

<https://bulungankab.bps.go.id>

<https://bulungankab.bps.go.id>

ULASAN**DESCRIPTION****Pariwisata**

Jumlah sarana akomodasi di Kecamatan Sekatak mulai berkembang. Tercatat ada satu penginapan di desa Kelising dan empat penginapan di desa Sekatak Buji.

Jenis transportasi yang paling banyak digunakan di setiap desa/kelurahan di Kecamatan Sekatak adalah transportasi darat dan sebagian kecil menggunakan transportasi air. Sementara untuk angkutan umum, kecuali desa Anjar Arip dan Keriting, sudah tersedia di seluruh desa/kelurahan di Kecamatan Sekatak.

Seluruh desa/kelurahan di Kecamatan Sekatak sudah memiliki permukaan jalan darat yang sudah dilapisi aspal/beton.

Komunikasi

Saat ini, Kecamatan Sekatak belum memiliki kantor pos ataupun pos keliling. Namun, terdapat perusahaan/agen jasa ekspedisi di dua desa/kelurahan yang melayani jasa pengiriman barang. Lalu, Terdapat tiga menara telepon di Kecamatan Sekatak dengan satu hingga dua operator layanan yang dapat digunakan.

Tourist

The number of accommodation facilities in Sekatak Subdistrict is starting to grow. It is recorded that there is one inn in Kelising village and four inns in Sekatak Buji village.

The most widely used type of transportation in every village/kelurahan in Sekatak Subdistrict is land transportation and a small portion uses water transportation. Meanwhile, public transportation, except for Anjar Arip and Keriting villages, is already available in all villages/kelurahan in Sekatak Subdistrict.

All villages/kelurahan in Sekatak Subdistrict already have a road surface that has been coated with asphalt/concrete.

Communication

Currently, Sekatak Subdistrict does not yet have a post office or mobile post office. However, there are shipping companies/agents in two villages/kelurahan that provide goods delivery services. Then, there are three telephone towers in Sekatak Subdistrict with one to two service operators that can be used.

6.1 PARIWISATA TOURISM

Tabel 6.1.1 Jumlah Sarana Akomodasi Menurut Desa/Kelurahan dan Jenis Akomodasi di Kecamatan Sekatak, 2021
Table *Number of Accomodation Facilities by Villages/Kelurahan and Type of Accomodation in Sekatak Subdistrict, 2021*

Desa/Kelurahan Village/Kelurahan	Hotel Hotel	Penginapan Inn
(1)	(2)	(3)
Ujang	-	-
Tenggiling	-	-
Terindak	-	-
Pungit	-	-
Sekatak Bengara	-	-
Pentian	-	-
Ambalat	-	-
Kendari	-	-
Kelincawan	-	-
Bunau	-	-
Anjar Arip	-	-
Paru Abang	-	-

Lanjutan Tabel/*Continued Table* 6.1.1

Desa/Kelurahan Village/Kelurahan	Hotel Hotel	Penginapan Inn
(1)	(2)	(3)
Kelising	-	1
Bekiliu	-	-
Punan Dulau	-	-
Bambang	-	-
Kelembunan	-	-
Maritam	-	-
Turung	-	-
Keriting	-	-
Sekatak Buji	-	4
Liagu	-	-
Sekatak	-	5

Sumber/*Source*: BPS, Pendataan Potensi Desa (Podes) 2021/*BPS-Statistics Indonesia, Village Potential Data Collecting 2021*

6.2 TRANSPORTASI TRANSPORTATION

Tabel 6.2.1 Prasarana dan Sarana Transportasi Antar Desa/Kelurahan Menurut Desa/Kelurahan di Kecamatan Sekatak, 2021
Inter-Villages/Kelurahan Transportation Infrastructure and Facilities by Villages/Kelurahan in Sekatak Subdistrict, 2021

Desa/Kelurahan <i>Village/Kelurahan</i>	Jenis Prasarana Transportasi <i>Type of Transportation Infrastructure</i>	Keberadaan Angkutan Umum <i>Availability of Public Transportation</i>
(1)	(2)	(3)
Ujang	Darat	Ada, dengan trayek tetap
Tenggiling	Darat	Ada, dengan trayek tetap
Terindak	Darat	Ada, dengan trayek tetap
Pungit	Darat dan air	Ada, dengan trayek tetap
Sekatak Bengara	Darat	Ada, dengan trayek tetap
Pentian	Darat	Ada, dengan trayek tetap
Ambalat	Darat dan air	Ada, dengan trayek tetap
Kendari	Darat	Ada, dengan trayek tetap
Kelincawan	Darat	Ada, dengan trayek tetap
Bunau	Darat dan air	Ada, dengan trayek tetap
Anjar Arip	Darat dan air	Tidak ada angkutan umum
Paru Abang	Darat	Ada, dengan trayek tetap

Lanjutan Tabel/*Continued Table* 6.2.1

Desa/Kelurahan Village/Kelurahan	Jenis Prasarana Transportasi Type of Transportation Infrastructure	Keberadaan Angkutan Umum Availability of Public Transportation
(1)	(2)	(3)
Kelising	Darat	Ada, dengan trayek tetap
Bekiliu	Darat	Ada, dengan trayek tetap
Punan Dulau	Darat dan air	Ada, dengan trayek tetap
Bambang	Darat dan air	Ada, tanpa trayek tetap
Kelembunan	Darat	Ada, dengan trayek tetap
Maritam	Darat	Ada, dengan trayek tetap
Turung	Darat	Ada, dengan trayek tetap
Keriting	Darat	Tidak ada angkutan umum
Sekatak Buji	Darat	Ada, dengan trayek tetap
Liagu	Air	Ada, tanpa trayek tetap

Lanjutan Tabel/*Continued Table 6.2.1*

Desa/Kelurahan Village/Kelurahan	Jenis Permukaan Jalan Darat Terluas Type of The Widest Road Surface	Dapat Dilalui Kendaraan Bermotor Roda 4 atau Lebih Passable by Vehicle with 4 or more Wheels
(1)	(4)	(5)
Ujang	Aspal/beton	Sepanjang tahun
Tenggiling	Aspal/beton	Sepanjang tahun
Terindak	Aspal/beton	Sepanjang tahun
Pungit	Aspal/beton	Sepanjang tahun
Sekatak Bengara	Aspal/beton	Sepanjang tahun
Pentian	Aspal/beton	Sepanjang tahun
Ambalat	Aspal/beton	Sepanjang tahun
Kendari	Aspal/beton	Sepanjang tahun
Kelincawan	Aspal/beton	Sepanjang tahun
Bunau	Aspal/beton	Sepanjang tahun
Anjar Arip	Aspal/beton	Sepanjang tahun
Paru Abang	Aspal/beton	Sepanjang tahun
Kelising	Aspal/beton	Sepanjang tahun
Bekiliu	Aspal/beton	Sepanjang tahun
Punan Dulau	Aspal/beton	Sepanjang tahun
Bambang	Aspal/beton	Sepanjang tahun
Kelembunan	Aspal/beton	Sepanjang tahun
Maritam	Aspal/beton	Sepanjang tahun
Turung	Aspal/beton	Sepanjang tahun
Keriting	Aspal/beton	Sepanjang tahun
Sekatak Buji	Aspal/beton	Sepanjang tahun
Liagu

Sumber/Source: BPS, Pendataan Potensi Desa (Podes) 2021/BPS-Statistics Indonesia, Village Potential Data Collecting 2021

6.3 KOMUNIKASI COMMUNICATION

Tabel 6.2.2 Keberadaan Kantor Pos/Pos Pembantu/Rumah Pos, Pos Keliling, dan Perusahaan/Agen Jasa Ekspedisi Swasta Menurut Desa/Kelurahan di Kecamatan Sekatak, 2021
Number of Post Office/Subsidiary of Post Office, Mobile Portal Service, Private Expedition Service Company by Villages/Kelurahan in Sekatak Subdistrict, 2021

Desa/Kelurahan <i>Village/Kelurahan</i>	Kantor Pos/Pos Pembantu/Rumah Pos <i>Post Office/Subsidiary of Post Office</i>	Pos Keliling <i>Mobile Portal Service</i>	Perusahaan/Agen Jasa Ekspedisi Swasta <i>Private Expedition Service Company</i>
(1)	(2)	(3)	(4)
Ujang	Tidak ada	Tidak Ada	Beroperasi
Tenggiling	Tidak ada	Tidak Ada	Beroperasi
Terindak	Tidak ada	Tidak Ada	Beroperasi
Pungit	Tidak ada	Tidak Ada	Beroperasi
Sekatak Bengara	Tidak ada	Tidak Ada	Beroperasi
Pentian	Tidak ada	Tidak Ada	Beroperasi
Ambalat	Tidak ada	Tidak Ada	Beroperasi
Kendari	Tidak ada	Tidak Ada	Beroperasi
Kelincawan	Tidak ada	Tidak Ada	Beroperasi
Bunau	Tidak ada	Tidak Ada	Beroperasi
Anjar Arip	Tidak ada	Tidak Ada	Beroperasi
Paru Abang	Tidak ada	Tidak Ada	Beroperasi

Lanjutan Tabel/*Continued Table 6.2.2*

Desa/Kelurahan Village/Kelurahan	Kantor Pos/Pos Pembantu/Rumah Pos Post Office/Subsidiary of Post Office	Pos Keliling Mobile Portal Service	Perusahaan/Agen Jasa Ekspedisi Swasta Private Expedition Service Company
(1)	(2)	(3)	(4)
Kelising	Tidak ada	Tidak Ada	Beroperasi
Bekiliu	Tidak ada	Tidak Ada	Beroperasi
Punan Dulau	Tidak ada	Tidak Ada	Beroperasi
Bambang	Tidak ada	Tidak Ada	Beroperasi
Kelembunan	Tidak ada	Tidak Ada	Beroperasi
Maritam	Tidak ada	Tidak Ada	Beroperasi
Turung	Tidak ada	Tidak Ada	Beroperasi
Keriting	Tidak ada	Tidak Ada	Beroperasi
Sekatak Buji	Tidak ada	Tidak Ada	Beroperasi
Liagu	Tidak ada	Tidak Ada	..

Sumber/*Source*: BPS, Pendataan Potensi Desa (Podes) 2021/*BPS-Statistics Indonesia, Village Potential Data Collecting 2021*

Tabel
Table 6.3.1

Jumlah Menara Telepon seluler dan Operator Layanan Komunikasi Telepon Seluler Menurut Desa/Kelurahan di Kecamatan Sekatak, 2021
Number of Base Transceiver Station (BTS) and Cellular Phone Communication Service Operators by Villages/ Kelurahan in Sekatak Subdistrict, 2021

Desa/Kelurahan Village/Kelurahan	Jumlah Menara Telepon seluler Number of Base Transceiver Station (BTS)	Jumlah Operator Layanan Komunikasi Telepon Seluler Cellular Phone Communication Service Operators
(1)	(2)	(3)
Ujang	-	1
Tenggiling	-	1
Terindak	-	1
Pungit	-	1
Sekatak Bengara	1	1
Pentian	-	1
Ambalat	-	1
Kendari	1	1
Kelincawan	-	1
Bunau	-	1
Anjar Arip	-	1
Paru Abang	-	1

Lanjutan Tabel/Continued Table 6.3.1

Desa/Kelurahan Village/Kelurahan	Jumlah Menara Telepon seluler Number of Base Transceiver Station (BTS)	Jumlah Operator Layanan Komunikasi Telepon Seluler Cellular Phone Communication Service Operators
(1)	(2)	(3)
Kelising	-	1
Bekliu	-	1
Punan Dulau	-	1
Bambang	-	1
Kelebunan	-	1
Maritam	-	1
Turung	-	1
Keriting	-	1
Sekatak Buji	1	1
Liagu	-	2
Sekatak	3	23

Sumber/Source: BPS, Pendataan Potensi Desa (Podes) 2021/BPS-Statistics Indonesia, Village Potential Data Collecting 2021

Tabel
Table 6.3.2

Kekuatan Sinyal Telepon Seluler dan Jenis Sinyal Internet Telepon Seluler Menurut Desa/Kelurahan di Kecamatan Sekatak, 2021
The Strenght of Cellular Phone Signal by Villages/Kelurahan in Sekatak Subdistrict, 2021

Desa/Kelurahan <i>Village/Kelurahan</i>	Kekuatan Sinyal Telepon Seluler <i>The Strenght of Cellular Phone Signal</i>	Jenis Sinyal Internet Telepon Seluler <i>Type of Cellular Phone Signal</i>
(1)	(2)	(3)
Ujang	Sinyal lemah	Sinyal sangat kuat
Tenggiling	Sinyal lemah	Sinyal sangat kuat
Terindak	Sinyal kuat	Sinyal sangat kuat
Pungit	Sinyal lemah	Sinyal sangat kuat
Sekatak Bengara	Sinyal lemah	Sinyal lemah
Pentian	Sinyal lemah	Tidak ada sinyal
Ambalat	Sinyal kuat	Sinyal sangat kuat
Kendari	Sinyal kuat	Sinyal sangat kuat
Kelincawan	Sinyal kuat	Sinyal sangat kuat
Bunau	Sinyal kuat	Sinyal sangat kuat
Anjar Arip	Sinyal kuat	Sinyal sangat kuat
Paru Abang	Sinyal kuat	Sinyal sangat kuat

Lanjutan Tabel/*Continued Table 6.3.2*


Desa/Kelurahan Village/Kelurahan	Kekuatan Sinyal Telepon Seluler The Strenght of Cellular Phone Signal	Jenis Sinyal Internet Telepon Seluler Type of Cellular Phone Signal
(1)	(2)	(3)
Kelising	Sinyal kuat	Sinyal sangat kuat
Bekiliu	Sinyal kuat	Sinyal sangat kuat
Punan Dulau	Sinyal lemah	Sinyal sangat kuat
Bambang	Sinyal kuat	Sinyal sangat kuat
Kelembunan	Sinyal kuat	Sinyal sangat kuat
Maritam	Sinyal kuat	Sinyal sangat kuat
Turung	Sinyal lemah	Sinyal sangat kuat
Keriting	Sinyal kuat	Sinyal sangat kuat
Sekatak Buji	Sinyal lemah	Sinyal sangat kuat
Liagu	Sinyal lemah	Sinyal sangat kuat

Sumber/Source: BPS, Pendataan Potensi Desa (Podes) 2021/BPS-Statistics Indonesia, *Village Potential Data Collecting 2021*

07

PERBANKAN, KOPERASI, DAN PERDAGANGAN
BANKING, COOPERATIVE, AND TRADE

<https://bulungankab.bps.go.id>



PENJELASAN TEKNIS**TECHNICAL NOTES**

1. **Bank Umum** adalah bank yang dapat memberikan jasa dalam proses pembayaran. Usaha dari bank umum adalah menghimpun dana masyarakat dalam bentuk giro, deposito berjangka, sertifikat deposito dan tabungan serta menyalurkan kredit. Bank umum mencakup bank umum pemerintah maupun swasta.
 2. **Bank Perkreditan Rakyat (BPR)** adalah bank yang menerima simpanan dalam bentuk deposito berjangka, tabungan, atau bentuk lain yang disamakan dengan itu, menyalurkan dana dalam bentuk kredit kepada masyarakat yang membutuhkan. BPR dapat menempatkan dananya dalam bentuk Sertifikat BI (SBI), deposito berjangka, atau tabungan pada bank lain.
 3. **Koperasi Unit Desa (KUD)** adalah suatu organisasi ekonomi yang bersifat sosial merupakan wadah bagi pengembangan berbagai kegiatan ekonomi masyarakat perdesaan yang diselenggarakan oleh dan untuk masyarakat itu sendiri.
 4. **Koperasi Industri Kecil dan Kerajinan Rakyat (Kopinkra)** merupakan koperasi yang beranggotakan industri-industri kecil dan kerajinan rakyat yang
1. **Commercial Banks** are banks that can provide services in the payment process. The business of commercial banks is to collect public funds in the form of demand deposits, time deposits, certificates of deposit and savings, and to channel credit. Commercial banks include government and private commercial banks.
 2. **Rural Banks (BPRs)** are banks that accept deposits in the form of time deposits, savings, or other equivalent forms, channeling funds in the form of credit to people in need. BPRs can place their funds in the form of BI Certificates (SBI), time deposits, or savings accounts with other banks.
 3. **The Village Unit Cooperative (KUD)** is an economic organization that is social in nature as a forum for the development of various economic activities of rural communities organized by and for the community itself.
 4. **Small Industry Cooperatives and People's Crafts (Kopinkra)** is a cooperative consisting of small industries and people's crafts in the village/kelurahan area.
 5. **Savings and Loans Cooperative (Kospin)** is a cooperative that is engaged in savings and loans.

ada di wilayah desa/kelurahan.

5. **Koperasi Simpan Pinjam (Kospin)** adalah koperasi yang bergerak di bidang simpanan dan pinjaman.

6. **Koperasi lainnya**, seperti koperasi serbaguna dan koperasi konsumsi.

7. **Kelompok pertokoan** adalah sejumlah toko yang terdiri dari minimal 10 toko dan mengelompok dalam satu lokasi. Dalam satu kelompok pertokoan, jumlah bangunan fisiknya dapat lebih dari satu.

8. **Pasar dengan bangunan permanen** adalah pasar pada bangunan tetap yang memiliki lantai, atap, dan dinding permanen.

9. **Pasar dengan bangunan semi permanen** adalah pasar pada bangunan tetap yang memiliki lantai dan atap, tetapi tanpa dinding.

10. **Pasar tanpa bangunan** adalah pasar yang tidak berada dalam bangunan.

6. **Other cooperatives**, such as multipurpose cooperatives and consumption cooperatives.

7. **A shopping group** is a number of stores consisting of a minimum of 10 stores and clustered in one location. In one shopping group, the number of physical buildings can be more than one.

8. **Markets with permanent buildings** are markets for permanent buildings that have permanent floors, roofs, and walls.

9. **Markets with semi-permanent buildings** are markets for permanent buildings that have floors and roofs, but without walls.

10. **A market without a building** is a market that is not in a building.

ULASAN

Pada tahun 2021, sarana lembaga keuangan di Kecamatan Sekatak belum banyak berkembang sehingga hanya bisa ditemui satu bank umum di desa/kelurahan Sekatak Buji.

Di samping itu, koperasi di Kecamatan Sekatak cukup berkembang. Tercatat ada tiga koperasi unit desa di desa Turung, Sekatak Buji, dan Liagu serta satu koperasi lainnya di desa Kendari.

Sarana perdagangan di Kecamatan Sekatak belum banyak berkembang. Tercatat ada satu kelompok pertokoan dan dua minimarket.

DESCRIPTION

In 2021, the facilities of financial institutions in Sekatak Sub-Subdistrict have not developed much so that only one commercial bank can be found in Sekatak Buji village/kelurahan.

In addition, cooperatives in Sekatak Subdistrict are quite developed. There are three cooperative village units recorded in the villages of Turung, Sekatak Buji, and Liagu and one other cooperative in the village of Kendari.

Trading facilities in Sekatak Subdistrict have not developed much. It was recorded that there was one group of shops and two minimarkets.

Tabel 7.1
Table

Banyaknya Sarana Lembaga Keuangan Bank Menurut Desa/Kelurahan dan Jenis Bank di Kecamatan Sekatak, 2021
Number of Bank by Villages/Kelurahan and Type of Bank in Sekatak SubSubdistrict, 2021

Desa/Kelurahan Village/Kelurahan	Bank Umum Pemerintah Government Bank	Bank Umum Swasta Private Bank	Bank Perkreditan Rakyat (BPR) Rural Bank
(1)	(2)	(3)	(4)
Ujang	-	-	-
Tenggiling	-	-	-
Terindak	-	-	-
Pungit	-	-	-
Sekatak Bengara	-	-	-
Pentian	-	-	-
Ambalat	-	-	-
Kendari	-	-	-
Kelincawan	-	-	-
Bunau	-	-	-
Anjar Arip	-	-	-
Paru Abang	-	-	-

Lanjutan Tabel/*Continued Table 7.1*

Desa/Kelurahan Village/Kelurahan	Bank Umum Pemerintah Government Bank	Bank Umum Swasta Private Bank	Bank Perkreditan Rakyat (BPR) Rural Bank
(1)	(2)	(3)	(4)
Kelising	-	-	-
Bekiliu	-	-	-
Punan Dulau	-	-	-
Bambang	-	-	-
Kelembunan	-	-	-
Maritam	-	-	-
Turung	-	-	-
Keriting	-	-	-
Sekatak Buji	1	-	-
Liagu	-	-	-
Sekatak	1	-	-

Sumber/Source: BPS, Pendataan Potensi Desa (Podes) 2021/BPS-Statistics Indonesia, *Village Potential Data Collecting 2021*

Tabel 7.2
Table

**Banyaknya Koperasi Aktif Menurut Menurut Desa/
Kelurahan dan Jenis Koperasi di Kecamatan Sekatak, 2021**
**Number of Cooperative by Villages/Kelurahan and Type of
Cooperative in Sekatak SubSubdistrict, 2021**

Desa/Kelurahan <i>Village/Kelurahan</i>	Koperasi Unit Desa (KUD) <i>Village Cooperative Unit</i>	Koperasi Industri Kecil dan Kerajinan Rakyat (Kopinkra) <i>Small Industry and Citizen Handicraft Cooperative</i>
(1)	(2)	(3)
Ujang	-	-
Tenggiling	-	-
Terindak	-	-
Pungit	-	-
Sekatak Bengara	-	-
Pentian	-	-
Ambalat	-	-
Kendari	-	-
Kelincawan	-	-
Bunau	-	-
Anjar Arip	-	-
Paru Abang	-	-

Lanjutan Tabel/*Continued Table 7.2*

Desa/Kelurahan Village/Kelurahan	Koperasi Unit Desa (KUD) Village Cooperative Unit	Koperasi Industri Kecil dan Kerajinan Rakyat (Kopinkra) Small Industry and Citizen Handicraft Cooperative
(1)	(2)	(3)
Kelising	-	-
Bekiliu	-	-
Punan Dulau	-	-
Bambang	-	-
Kelebunan	-	-
Maritam	-	-
Turung	1	-
Keriting	-	-
Sekatak Buji	1	-
Liagu	1	-
Sekatak	3	-

Lanjutan Tabel/Continued Table 7.2

Desa/Kelurahan Village/Kelurahan	Koperasi Simpan Pinjam (Kospin) Savings and Loan Cooperative	Koperasi Lainnya Other Cooperative
(1)	(4)	(5)
Ujang	-	-
Tenggiling	-	-
Terindak	-	-
Pungit	-	-
Sekatak Bengara	-	-
Pentian	-	-
Ambalat	-	-
Kendari	-	1
Kelincawan	-	-
Bunau	-	-
Anjar Arip	-	-
Paru Abang	-	-

Lanjutan Tabel/*Continued Table 7.2*

Desa/Kelurahan Village/Kelurahan	Koperasi Simpan Pinjam (Kospin) Savings and Loan Cooperative	Koperasi Lainnya Other Cooperative
(1)	(4)	(5)
Kelising	-	-
Bekiliu	-	-
Punan Dulau	-	-
Bambang	-	-
Kelembunan	-	-
Maritam	-	-
Turung	-	-
Keriting	-	-
Sekatak Buji	-	-
Liagu	-	-
Sekatak	-	1

Sumber/Source: BPS, Pendataan Potensi Desa (Podes) 2021/BPS-Statistics Indonesia, Village Potential Data Collecting 2021

Tabel 7.3
Table

Banyaknya Sarana Perdagangan Menurut Desa/Kelurahan dan Jenis Sarana Perdagangan di Kecamatan Sekatak, 2021

Number of Trade Facilities by Villages/Kelurahan and Type of Trade Facilities in Sekatak SubSubdistrict, 2021

Desa/Kelurahan <i>Village/Kelurahan</i>	Kelompok Pertokoan <i>Shopping Complexs</i>	Pasar dengan Bangunan Permanen <i>Markets in Permanent Building</i>	Pasar dengan Bangunan Semi Permanen <i>Market in Semi Permanent Building</i>
(1)	(2)	(3)	(4)
Ujang	-	-	-
Tenggiling	-	-	-
Terindak	-	-	-
Pungit	-	-	-
Sekatak Bengara	-	-	-
Pentian	-	-	-
Ambalat	-	-	-
Kendari	-	-	-
Kelincawan	-	-	-
Bunau	-	-	-
Anjar Arip	-	-	-
Paru Abang	-	-	-

Lanjutan Tabel/*Continued Table 7.3*

Desa/Kelurahan Village/Kelurahan	Kelompok Pertokoan Shopping Complex	Pasar dengan Bangunan Permanen Markets in Permanent Building	Pasar dengan Bangunan Semi Permanen Market in Semi Permanent Building
(1)	(2)	(3)	(4)
Kelising	-	-	-
Bekiliu	-	-	-
Punan Dulau	-	-	-
Bambang	-	-	-
Kelembunan	-	-	-
Maritam	-	-	-
Turung	-	-	-
Keriting	-	-	-
Sekatak Buji	1	-	-
Liagu	-	-	-
Sekatak	1	-	-

Lanjutan Tabel/Continued Table 7.3

Desa/Kelurahan Village/Kelurahan	Pasar tanpa Bangunan Market without Permanent Building	Mini Market/ Swalayan/ Supermarket Mini Market/Swalayan/ Supermarket	Restoran/ Rumah Makan Restaurant/ Food Stall
(1)	(5)	(6)	(7)
Ujang	-	1	-
Tenggiling	-	-	-
Terindak	-	-	-
Pungit	-	-	-
Sekatak Bengara	-	-	-
Pentian	-	-	-
Ambalat	-	-	-
Kendari	-	-	-
Kelincawan	-	-	-
Bunau	-	-	-
Anjar Arip	-	-	-
Paru Abang	-	-	-

Lanjutan Tabel/Continued Table 7.3

Desa/Kelurahan Village/Kelurahan	Pasar tanpa Bangunan Market without Permanent Building	Mini Market/ Swalayan/ Supermarket Mini Market/Swalayan/ Supermarket	Restoran/ Rumah Makan Restaurant/ Food Stall
(1)	(5)	(6)	(7)
Kelising	-	-	-
Bekiliu	-	-	-
Punan Dulau	-	-	-
Bambang	-	-	-
Kelembunan	-	-	-
Maritam	-	-	-
Turung	-	-	-
Keriting	-	-	-
Sekatak Buji	-	1	-
Liagu	-	-	-
Sekatak	-	2	-

Sumber/Source: BPS, Pendataan Potensi Desa (Podes) 2021/BPS-Statistics Indonesia, Village Potential Data Collecting 2021

ST 2023
SENSUS PERTANIAN

BerAKHLAK
Berorientasi Pelayanan Akuntabel Kompeten
Harmonis Loyal Adaptif Kolaboratif

DATA

MENCERDASKAN BANGSA

— *Enlighten The Nation* —



**BADAN PUSAT STATISTIK
KABUPATEN BULUNGAN
BPS-STATISTICS OF BULUNGAN REGENCY**

Jl. Kol. H. Soetadji No. 85 Tanjung Selor 77212,
Kalimantan Utara
Telp.: (0552) 21171 Fax.: (0552) 22441
Homepage: <http://bulungankab.bps.go.id>,
E-mail: bps6502@bps.go.id

ISSN