

Katalog BPS : 9213.3273.150

STATISTIK DAERAH



KECAMATAN KIARAONDONG
TAHUN 2012



BPS KOTA BANDUNG

STATISTIK DAERAH

KECAMATAN KIARACONDONG

KOTA BANDUNG TAHUN 2012

ISSN : -
No. Publikasi : 3273.1223
Katalog BPS : 9213.3273.150
Ukuran Buku : 18,2 cm x 25,7 cm
Jumlah Halaman : 20 halaman

Naskah :

Dudi Ahmadi

Gambar Kulit :

Dudi Ahmadi

Diterbitkan Oleh :

Badan Pusat Statistik Kota Bandung

Dicetak Oleh :

Badan Pusat Statistik Kota Bandung

Boleh dikutip dengan menyebut sumbernya



KATA SAMBUTAN

Untuk mewujudkan visi Badan Pusat Statistik (BPS) sebagai pelopor data statistik terpercaya untuk semua, BPS terus melakukan inovasi dan pengembangan kegiatan perstatistikan serta penyebarluasan informasi baik di pusat maupun di daerah. Salah satu upaya yang dilakukan di daerah adalah menyusun publikasi yang menyajikan indikator-indikator terpilih yang dapat menggambarkan secara ringkas dan menyeluruh tentang kondisi daerah. Publikasi ini diharapkan dapat membantu para pengambil kebijakan dan para pengguna data lainnya dalam memahami kondisi umum wilayahnya.

Oleh karena itu saya menyambut baik penerbitan publikasi **Statistik Daerah Kecamatan Kiaracondong Kota Bandung 2012** yang diterbitkan oleh BPS Kota Bandung. Saya berharap, publikasi ini mampu memenuhi harapan pemerintah daerah dan masyarakat pada umumnya akan kebutuhan data dan informasi statistik dan dapat digunakan sebagai dasar perencanaan, monitoring dan evaluasi tentang perkembangan pembangunan di berbagai sektor di Kecamatan Kiaracondong Kota Bandung. Semoga publikasi ini bermanfaat dan Allah SWT senantiasa meridhoi usaha kita.

Bandung, September 2012
Kepala BPS Kota Bandung

Ir. Hj. Sri Daty



KATA PENGANTAR



Buku Statistik Daerah Kecamatan Kiaracondong merupakan Buku yang diterbitkan oleh Badan Pusat Statistik (BPS) Kota Bandung. Buku ini adalah Buku ke 2 (Dua) yang merupakan prototype yang nantinya akan diterbitkan secara rutin. Buku ini diharapkan akan menjadi ikon BPS yang bisa dibanggakan pada level kecamatan.

Berbeda dengan publikasi Kecamatan Dalam Angka (KDA) yang menitik beratkan pada tabel dan grafik, tetapi pada publikasi Statistik Daerah Kecamatan Kiaracondong banyak menampilkan ulasan dan analisa dari angka yang ada serta situasi tentang wilayah.

Materi yang disajikan pada Statistik Daerah Kecamatan Kiaracondong disertai visual / gambar yang berisi berbagai informasi/indikator yang terkait dengan hasil pembangunan dari berbagai sektor yang ada di wilayah Kecamatan Kiaracondong dan diharapkan dapat digunakan untuk bahan kajian, perencanaan, dan evaluasi berbagai macam program yang telah dijalankan.

Apabila statistik daerah kecamatan bisa menggambarkan kondisi yang realistis dengan menyajikan fakta yang akurat, benar dan lengkap baik tentang kondisi sosial dan ekonomi maka secara analog BPS dapat menyajikan publikasi yang sama untuk tingkat yang lebih luas (kabupaten/kota) yang pada akhirnya sajian pada tingkat nasional dapat lebih berkualitas.

Akhirnya kami sampaikan terima kasih dan penghargaan sebesar-besarnya kepada semua pihak yang telah membantu, khususnya kepada Bapak Rusman Heriawan, Kepala BPS, yang telah mendorong kami untuk membuat prototype ini, sehingga penerbitan publikasi ini dapat terlaksana. Kritik dan saran sangat kami hargai guna penyempurnaan publikasi dimasa mendatang.

KSK Kecamatan Kiaracondong

DUDI AHMADI

NIP. 19630113 198803 1003



Kiaracondong merupakan salah satu nama wilayah Kecamatan dari 30 wilayah Kecamatan yang ada di Kota Bandung. Luas Kecamatan Kiaracondong sekitar 6,13 KM persegi. Secara Topologi Kecamatan Kiaracondong berada pada ketinggian sekitar 681 DPL (Diatas Permukaan Laut), dan berdasarkan astronomis Kecamatan Kiaracondong terletak diantara $66^{\circ},54,00 - 65^{\circ},7.00$ Lintang Selatan Dan $107^{\circ},38.24 - 107^{\circ}40.12$ Bujur Timur. Dengan keadaan letak geografis tersebut, Kecamatan Kiaracondong mempunyai batas batas wilayah sebagai berikut :

1. Sebelah Utara : Kecamatan Antapai
2. Sebelah Selatan : Kecamatan Buah Batu
3. Sebelah Barat : Kecamatan Batununggal dan Cibeunying Kidul
4. Sebelah Timur : Kecamatan Antapani dan Buah Batu

Dari Luas sekitar 6.13 km² tersebut, Kecamatan Kiaracondong terbagi menjadi 6 (enam) wilayah kelurahan, yaitu :

1. Kelurahan Kebon Kangkung
2. Kelurahan Sukapura
3. Kelurahan Kebon Jayanti
4. Kelurahan Babakan Sari
5. Kelurahan Babakan Surabaya
6. Kelurahan Cicaheum



LUAS WILAYAH

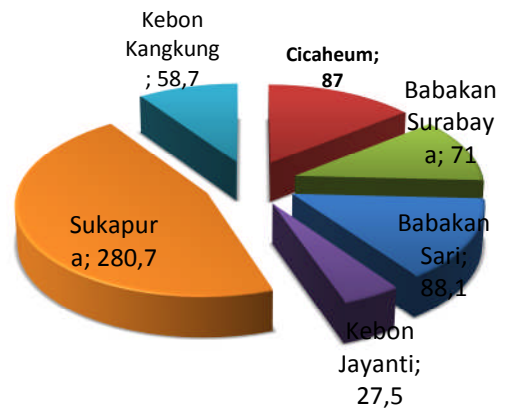
1

Luas wilayah Kecamatan Kiaracundang bila dirinci berdasarkan luas perkelurahan adalah sebagai berikut

mNo	Kelurahan	Luas (Ha)
1	Kebon Kangkung	58.70
2	Sukapura	280.70
3	Kebon Jayanti	27.50
4	Babakan Sari	88.10
5	Babakan Surabaya	71.00
6	Cicaheum	87.00
	J u m l a h	613.00

Kelurahan Sukapura merupakan kelurahan terluas di Kecamatan Kiaracundang. Karena dikelurahan inilah PT PINDAD (Persero) sebuah perusahaan Industri Manufaktur yang bergerak dibidang industry militer dan produk komersil berada. Dengan luas sekitar 66 Ha

Grafik. 2 Luas Kecamatan Karacondong dirinci menurut kelurahan



Wilayah Kelurahan yang paling luas di Kec Kiaracundang adalah Kelurahan Sukapura, karena hampir 40 % Luas wilayah tersebut dikuasai oleh PT PINDAD. Sebuah perusahaan yang bergerak dalam bidang manufaccure yang memproduksi peralatan khusus ABRI. Terutama senjata api

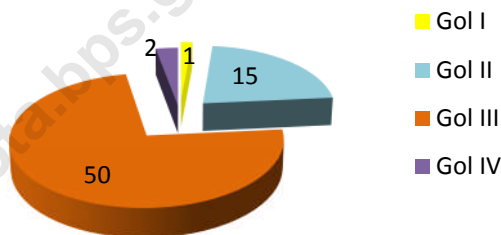




Salah satu misi Kecamatan Kiaracondong ialah Mewujudkan aparatur kecamatan yang koordinatif, berfungsi, melayani masyarakat, profesional, berdaya guna, produktif, transparan, dan bebas dari perilaku penyimpangan dengan dukungan dinas/instansi tingkat kecamatan dan seluruh lapisan masyarakat. Itu akan terlaksana apabila didukung oleh jumlah dan SDM aparatur yang memadai.

Jumlah aparat/pegawai yang ada diwilayah kecamatan Kiaracondong sebanyak 85 orang yang terdiri dari 71 orang pegawai organik dan 14 orang pegawai non organik. Sedangkan bila dirinci berdasarkan kelurahan jumlah pegawai/aparat yang ada di kecamatan Kiaracondong ialah sebagai berikut:

Diagram Pegawai menurut golongan di Kecamatan Kiaracondong Tahun 2011



Sumber : Kecaatan Dalam Angka Tahun 2010

No	Kelurahan/Kecamatan	PNS		Non PNS	
		L	P	L	P
1	Kebon Kangkung	7	2	-	-
2	Sukapura	4	4	-	-
3	Kebon Jayanti	8	1	4	4
4	Babakan Sari	5	2	1	-
5	Babakan Surabaya	5	3	1	-
6	Cicaheum	6	3	-	-
7	Kecamatan Kiaracondong	15	6	3	1
	Jumlah	50	21	9	5

Sumber : Kecaatan Dalam Angka Tahun 2011





Kecamatan Kiaracondong, sebagai salah satu pelaksana pemerintahan daerah, dalam menjalankan fungsinya dibantu oleh pemerintahan dibawahnya yang tersebar di enam kelurahan. Untuk mempermudah dalam Pelaksanaan pemerintahan tersebut, masing-masing kelurahan dibagi kedalam beberapa satuan lingkungan setempat (SLS), yaitu terdiri dari 85 RW yang keseluruhannya memuat 592.

**Jumlah RT dan RW di
Kecamatan Kiaracondong**

No	Kelurahan	RW	RT
<u>1</u>	<u>Kebon Kangkung</u>	<u>11</u>	<u>70</u>
<u>2</u>	<u>Sukapura</u>	<u>15</u>	<u>109</u>
<u>3</u>	<u>Kebon Jayanti</u>	<u>14</u>	<u>89</u>
<u>4</u>	<u>Babakan Sari</u>	<u>18</u>	<u>146</u>
<u>5</u>	<u>Babakan Surabaya</u>	<u>15</u>	<u>100</u>
<u>6</u>	<u>Cicaheum</u>	<u>12</u>	<u>78</u>
	Jumlah	85	592



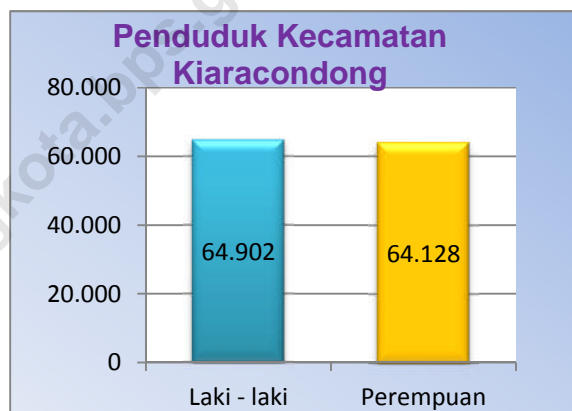
PENDUDUK

Selama kurun waktu satu tahun Penduduk di Kecamatan Kiaracondong tidak mengalami perubahan yang signifikan. Tahun 2010 (SP2010) jumlah penduduk di Kecamatan Kiaracondong tercatat berjumlah **127.616** jiwa, sedangkan pada Tahun 2011 menjadi **129.030 jiwa** Dengan rincian jumlah penduduk : Laki – laki **64.902** jiwa sedangkan Perempuan **64.128** jiwa dengan perbandingan sex ratio adalah 101.

Rata – rata kepadatan penduduk Kecamatan Kiaracondong adalah 21.049 jiwa/km².

Sedangkan jumlah penduduk kecamatan kiaracondong bila dirinci berdasarkan kelurahan menurut jenis kelamin laki – laki dan perempuan berdasarkan proyeksi penduduk tahun 2011 adalah sebagai berikut :

Grafik.2 Jumlah Penduduk Kecamatan Kiaracondong Dirinci menurut Jenis Kelamin



Tabel. II Jumlah Penduduk Kecamatan Kiaracondong berdasarkan proyeksi tahun 2011

No	Kelurahan	Jenis Kelamin		L + P
		Laki-Laki	Perempuan	
1	Kel. Kebon Kangkung	6.344	6.284	12.628
2	Kel. Sukapura	13.480	13.297	26.777
3	Kel. Kebon Jayanti	6.395	6.400	12.795
4	Kel. Babakan Sari	19.278	19.304	38.584
5	Kel. Babakan Surabaya	10.096	9872	19.750
6	Kel. Cicaheum	9.303	8.971	18.280
J U M L A H		64.902	64.128	129.030



Dari data hasil Sensus Penduduk Tahun 2000 dibandingkan dengan data hasil Sensus Penduduk tahun 2010, ternyata jumlah penduduk di Kecamatan Kiaracondong secara jumlah ada kenaikan sekitar 6.2 %

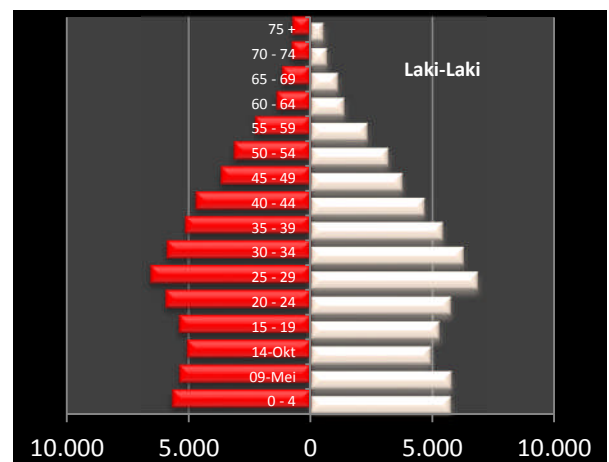
Pada tahun 2010 Kelurahan Babakan Sari adalah kelurahan dengan jumlah penduduk terbanyak yaitu mencapai 38.133 jiwa atau sebanyak 29,88 persen

dari seluruh jumlah penduduk Kecamatan Kiara Condong. Luas wilayah Kelurahan Sukapura merupakan wilayah terluas tetapi jumlah penduduk yang tercatat lebih kecil dibanding Kelurahan Babakan Sari yaitu 26.484 jiwa karena di Kelurahan Sukapura lebih banyak lahannya digunakan untuk industri daripada pemukiman yaitu PT.PINDAD.

Piramida penduduk di Kecamatan Kiara Condong, yang menggambarkan komposisi penduduk menurut usia, menunjukkan bahwa jumlah penduduk Kecamatan Kiara Condong baik laki-laki maupun perempuan paling banyak berada di kelompok umur 25-29 atau disebut juga usia golongan muda.

Jika diklasifikasikan kedalam kelompok usia produktif (15-64 tahun) dan kelompok usia non produktif (0-14 dan 65+), maka jumlah penduduk Kecamatan Kiara Condong sebanyak 89.481 jiwa berada pada usia produktif. Sementara itu sisanya sebanyak 38.135 jiwa berada pada usia non produktif. Dengan demikian angka beban ketergantungan

penduduk Kecamatan Kiara Condong adalah 42,73 %. Dengan kata lain, setiap 100 orang penduduk usia produktif harus menanggung paling tidak 43 orang dengan usia tidak produktif



Pendidikan merupakan sarana penunjang yang penting dalam meningkatkan mutu sumber daya manusia. Dimana sarana dan prasarana pendidikan harus memadai. Di Kecamatan Kiaracondong terdapat kurang lebih 75 sarana pendidikan yang tersebar di setiap Kelurahan Mulai dari Taman Kanak – kanak hingga perguruan tinggi. Jumlah fasilitas tersebut yaitu : Sekolah Taman Kanak-kanak (TK) sebanyak 13 fasilitas, Sekolah Dasar 34 fasilitas,

,yang terdiri dari 30 SD Negeri dan 4 SD Swasta, untuk fasilitas SMP terdapat 9 sekolah ,yang terdiri dari SMP Swasta 7, dan SMP Negeri 2 Sekolah sedangkan untuk fasilitas Sekolah Menengah Atas terdapat 2 SMAN dan 7 SMA swasta juga terdapat 1 sekolah menengah Kejuruan. Disamping itu di wilayah kecamatan Kiaracondong terdapat 4 fasilitas Perguruan tinggi swasta salah satunya Universitas Achmad Yani.

Jumlah Sekolah Menurut Jenjang Pendidikan dan Kelurahan di Kecamatan Kiara Condong Tahun 2010

No	Kelurahan	Taman Kanak-kanak		SD		SMP	
		Negeri	Swasta	Negeri	Swasta	Negeri	Swasta
1	Kebon Kangkung	-	3	4	-	-	1
2	Sukapura	-	3	23	-	1	1
3	Kebon Jayanti	-	2	2	1	-	-
4	Babakan Sari	-	-	3	1	1	2
5	Babakan Surabaya	-	2	-	1	-	1
6	Cicaheum	-	3	2	1	-	3
Jumlah		-	13	34	4	1	8

Sumber: Kecamatan Dalam Angka Tahun 2010





Jumlah Sekolah Menurut Jenjang Pendidikan dan Kelurahan di Kecamatan Kiara Condong Tahun 2010

No	Kelurahan	SMA		SMK		Perguruan Tinggi	
		Negeri	Swasta	Negeri	Swasta	Negeri	Swasta
1	Kebon Kangkung	-	1	-	1	-	1
2	Sukapura	-	1	-	-	-	1
3	Kebon Jayanti	-	-	-	-	-	-
4	Babakan Sari	1	-	-	-	-	2
5	Babakan Surabaya	-	2	-	-	-	-
6	Cicaheum	-	2	-	-	-	-
Jumlah		1	6	-	1	-	4

Sumber: Kecamatan Dalam Angka Tahun 2010

Dengan fasilitas yang telah tersedia, faktor penentu untuk meningkatkan mutu pendidikan di Kecamatan Kiaracondong tidak terlepas dari peran serta seorang guru. Disamping itu kualitas dan banyaknya guru di tiap sekolah menentukan keberhasilan dunia pendidikan khususnya di Kecamatan Kiaracondong.

Jumlah guru / pengajar yang ada di Kecamatan Kiaracondong pada tahun 2010 ada sekitar 230 orang sedangkan jumlah murid ada sekitar 9.183 orang dan itu tersebar

di tiap kelurahan dan sekolah yang ada di Kecamatan kiaracondong .

Sedangkan Dosen yang mengajar diperguruan tinggi yang ada di Kecamatan Kiaracondong berjumlah 74 orang.

Jumlah Mahasiswa yang tercatat ditiap perguruan tinggi yang ada di Kecamatan Kiaracondong berjumlah sekitar 574 siswa.





KESEHATAN



6

Fasilitas kesehatan tertinggi yang ada di Kecamatan Kiaracondong adalah Rumah Sakit Pindad yang terletak di Kelurahan Sukapura . Sedangkan, rumah sakit terdekat adalah Rumah Sakit Swasta Santo Yusuf yang berada di kecamatan Cibeunying Kidul yang berjarak sekitar 1 km dari Kecamatan Kiaracondong. Terdapat dua buah puskesmas di Kecamatan Kiaracondong dengan salah satunya sebagai Unit Pelayanan Terpadu (UPT).

Puskesmas Babakan Sari yang berada di Kelurahan Babakan Sari merupakan UPT Puskesmas Kecamatan Kiaracondong yang pembinaannya mencakup penduduk Kelurahan Kebon Kangung, Kelurahan Sukapura dan Babakan Sari. Puskesmas lainnya yaitu Puskesmas Babakan Surabaya di Kelurahan Babakan Surabaya yang membina penduduk Kelurahan Kebon Jayanti, Babakan Surabaya dan Kelurahan Cicaheum.

Jumlah Sarana Kesehatan di Kecamatan Kiara Condong

Kelurahan	Sarana Pelayanan Kesehatan			
	Rumah sakit	Puskesmas	Posyandu	Pratek Dokter
Kebon Kangung	-	-	11	2
Sukapura	1	-	20	1
Kebon Jayanti	-	-	16	2
Babakan Sari	-	1	18	6
Babakan Surabaya	-	1	21	13
Cicaheum	-	-	17	10

Jumlah Tenaga Kesehatan di Kecamatan Kiara Condong

Tenaga Kesehatan	2008	2010
<i>Dokter Pria</i>	29	10
<i>Dokter Wanita</i>	12	4
<i>Dokter Gigi</i>	5	5
<i>Bidan</i>	13	14
<i>Dukun Bayi</i>	10	8



Wilayah Kecamatan Kiaracondong tidak pernah sepi dari kegiatan ekonomi. Di Kecamatan Kiaracondong sendiri terdapat tiga pasar tradisional yaitu Pasar Kiaracondong yang terletak di wilayah Kebon Jayanti, pasar Cicadas terletak di Kel Babakab Surabaya dan pasar Cicaheum terletak di Kelurahan Cicaheum. Sehingga wilayah kecamatan Kiaracondong banyak didatangi oleh penduduk di luar Kiaracondong. Hal ini berdampak pada kegiatan transportasi. Disamping itu selain adanya 3 pasar tersebut terdapat juga pasar semi modern yang terletak jalan Ibrahim Ajie, jalan protokol yang memisahkan Kecamatan Kiaracondong dan Kecamatan Batununggal. juga di Kecamatan Kiaracondong terdapat pula Mall atau pusat perbelanjaan modern diantaranya : Griya Kiaracondong, Bandung Trade Mall, Lucky Square, dan juga banyak bermunculan mini market seperti Alfa Mart dan Indo Mart yang tersebar di setiap kelurahan di wilayah Kiaracondong.

Bandung Trade Mall, salah satu pusat perbelanjaan di Kiaracondong





Wilayah Kecamatan Kiaracondong bisa dibilang wilayah yang paling ramai dibidang perdagangan, seperti telah diuraikan diatas Kecamatan Kiaracondong mempunyai 3 pasar tradisional. Selain itu faktor yang membuat Kiaracondong menjadikan wilayah yang banyak di datangi orang dari wilayah lain adalah faktor Transportasi. Akses menuju Kiaracondong sangat mudah hampir semua angkutan umum segala jurusan melewati wlayah Kiaracondong. Disamping itu di Kiaracondong terdapat Termnal antar kota/antar propinsi yaitu terminal Cicaheum dan Stasiun kereta api Kiaracondong. Terminal dan Stasiun yang ada di Kiaracondong tersebut merupakan salah satu gerbang masuknya penduduk dari luar kota bandung wilayah Timur. sehingga Kiaracondong kerap kali terjadi kemacetan. Salah satu solusi pemerintah kota Bandung adalah dengan dengan dibangunnya jalan Flyover di wilayah Kiaracondong maksudnya agar kemacetan disekitar pasar kiaracondong dan stasiun kereta api dapat dihindari.



PDRB KECAMATAN KIARACONDONG

8

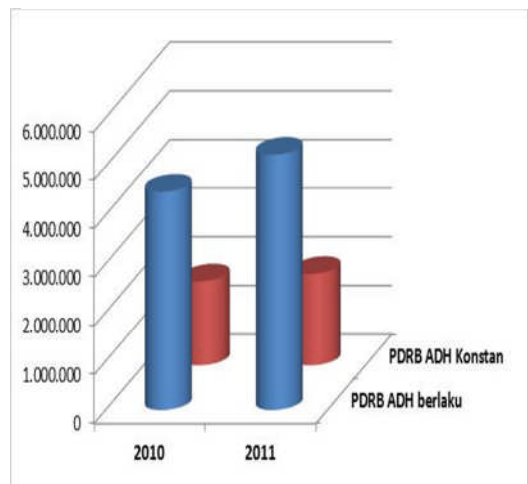
Perekonomian suatu wilayah terbentuk dari berbagai macam aktivitas/kegiatan ekonomi yang muncul di wilayah tersebut. Indikator yang biasa digunakan untuk memantau pembangunan perekonomian suatu wilayah adalah Produk Domestik Regional Bruto (PDRB).

PDRB merupakan dasar pengukuran atas nilai tambah yang timbul akibat adanya aktivitas ekonomi dalam suatu daerah. Data PDRB tersebut menggambarkan kemampuan region mengelola sumber daya alam yang dimiliki menjadi suatu proses produksi. Oleh karena itu besaran PDRB yang dihasilkan oleh masing-masing kecamatan sangat tergantung pada potensi sumber daya alam dan faktor produksi daerah tersebut

PDRB Kecamatan Kiaracondong atas dasar harga berlaku pada tahun 2011 mencapai 5.246.857 juta rupiah, atau meningkat sekitar 17,22 persen dari tahun sebelumnya

yang mencapai 4.476.126 juta rupiah. Adapun jika dihitung berdasarkan harga konstan, PDRB Kecamatan Kiaracondong tahun 2011 mencapai 1.881.630 juta atau meningkat sekitar 8,87 persen dari tahun sebelumnya. Dimana PDRB atas dasar harga konstan pada tahun 2010 sebesar 1.728.333 juta rupiah.

**PDRB Kecamatan Kiara Condong
Tahun 2010 - 2011**



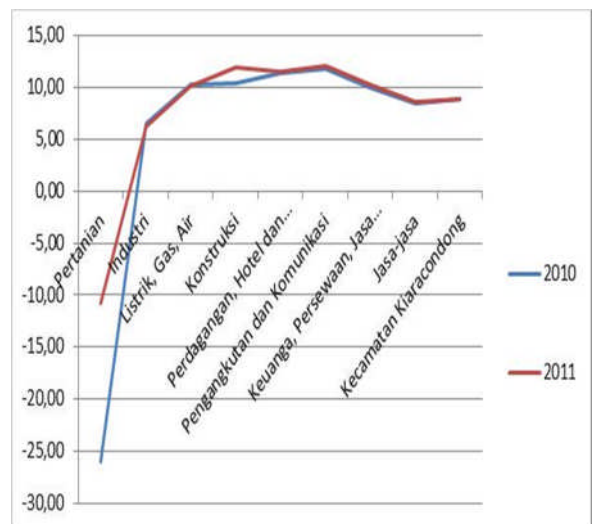


PDRB atas dasar harga konstan menggambarkan PDRB yang dihitung berdasarkan tahun dasar tahun 2000. Angka pertumbuhan PDRB atas dasar harga konstan menggambarkan pertumbuhan riil dari masing-masing aktivitas ekonomi tanpa adanya pengaruh inflasi.

Pada tahun 2011 perekonomian di Kecamatan Kiaracondong mampu tumbuh sekitar 8,87 persen. Artinya, secara riil, tanpa adanya pengaruh kenaikan harga atau inflasi, rata-rata aktivitas ekonomi di Kecamatan Kiaracondong tumbuh sekitar 8,87 persen. Laju pertumbuhan ekonomi tahun 2011 ini sedikit mengalami percepatan jika dibandingkan dengan tahun sebelumnya yang mencapai 8,81 persen. Percepatan ini diakibatkan oleh naiknya angka pertumbuhan ekonomi di beberapa sektor, diantaranya sektor pengangkutan dan komunikasi, serta sektor perdagangan, hotel dan restoran.

Sektor industri pengolahan pada tahun 2011 ini tumbuh positif, walaupun mengalami perlambatan jika dibandingkan tahun 2010.

LPE Kecamatan Kiara Condong Menurut Sektor Tahun 2010 - 2011



Tabel 19.1 Produk Domestik Regional Bruto Kecamatan Kiaracondong		
Atas Dasar Harga Berlaku Tahun 2010 - 2011		
(Juta Rp)		
Lapangan Usaha	2010*	2011**
[1]	(2)	(3)
PERTANIAN	599	618
1.1 Tanaman Bahan makanan	599	618
1.2 Perkebunan	-	-
1.3 Peternakan	-	-
1.4 Kehutanan	-	-
1.5 Perikanan	-	-
PERTAMBANGAN DAN PENGGALIAN	-	-
INDUSTRI PENGOLAHAN	2.097.543	2.419.040
3.1 Industri Migas	-	-
3.2 Industri Tanpa Migas	2.097.543	2.419.040
3.2.1 Makanan, Minuman dan Tembakau	39.497	49.141
3.2.2 Tekstil, Barang Kulit dan Alas Kaki	800.546	854.803
3.2.3 Barang Kayu dan Hasil Hutan Lainnya	24.057	26.798
3.2.4 Kertas dan Barang Cetak	10.832	13.230
3.2.5 Pupuk, Kimia dan Barang dari Karet	40.963	45.525
3.2.6 Semen dan Barang Galian Bukan Logam	7.306	9.136
3.2.7 Logam Dasar dan Baja	22	26
3.2.8 Alat Angkutan, Mesin dan Peralatannya	1.166.724	1.411.058
3.2.9 Barang Lainnya	7.595	9.322
LISTRIK, GAS DAN AIR BERSIH	61.569	71.299
4.1 Listrik	53.071	61.168
4.2 Gas Kota	-	-
4.3 Air Bersih	8.498	10.131
BANGUNAN/KONTRUKSI	147.828	174.381
PERDAGANGAN, HOTEL DAN RESTORAN	1.431.917	1.700.386
6.1 Perdagangan Besar & Eceran	1.347.385	1.598.808
6.2 Hotel	2.708	3.059
6.3 Restoran	81.824	98.519
PENGANGKUTAN DAN KOMUNIKASI	393.043	475.230
7.1 Pengangkutan	271.850	337.218
7.1.1 Angkutan Rel	25.474	31.337
7.1.2 Angkutan Jalan Raya	200.727	250.789
7.1.3 Angkutan laut	-	-
7.1.4 Angkutan Sungai & Penyebrangan	-	-
7.1.5 Angkutan Udara	-	-
7.1.6 Jasa Penunjang Angkutan	45.650	55.091
7.2 Komunikasi	121.193	138.013
KEUANGAN, PERSEWAAN DAN JASA PERUSAHAAN	128.300	156.358
8.1 Bank	37.514	44.395
8.2 Lembaga Keuangan lainnya	9.906	12.338
8.3 Sewa Bangunan	63.930	81.092
8.4 Jasa Perusahaan	16.949	18.532
JASA - JASA	215.326	249.545
9.1 Pemerintahan Umum	101.770	116.981
9.1.1 Adm. Pemerintahan & Pertahanan	8.049	8.896
9.1.2 Jasa Pemerintahan lainnya	93.721	108.084
9.2 Swasta	113.556	132.564
9.2.1 Jasa sosial kemasyarakatan	24.326	28.625
9.2.2 Jasa hiburan dan Rekreasi	4.018	4.543
9.2.3 Jasa perseorangan dan rumah tangga	85.213	99.396
PDRB	4.476.126	5.246.857
<i>*) Angka Perbaikan</i>		
<i>**) Angka Sementara</i>		

Tabel 19.2 Produk Domestik Regional Bruto Kecamatan Kiaracondong		
Atas Dasar Harga Konstan 2000 Tahun 2010 - 2011		
(Juta Rp)		
Lapangan Usaha	2010*	2011**
[1]	(2)	(3)
PERTANIAN	245	218
1.1 Tanaman Bahan makanan	245	218
1.2 Perkebunan	-	-
1.3 Peternakan	-	-
1.4 Kehutanan	-	-
1.5 Perikanan	-	-
PERTAMBANGAN DAN PENGGALIAN	-	-
INDUSTRI PENGOLAHAN	810.253	860.832
3.1 Industri Migas	-	-
3.2 Industri Tanpa Migas	810.253	860.832
3.2.1 Makanan, Minuman dan Tembakau	12.337	13.604
3.2.2 Tekstil, Barang Kulit dan Alas Kaki	351.950	348.219
3.2.3 Barang Kayu dan Hasil Hutan Lainnya	11.140	11.812
3.2.4 Kertas dan Barang Cetak	4.486	4.875
3.2.5 Pupuk, Kimia dan Barang dari Karet	14.732	15.133
3.2.6 Semen dan Barang Galian Bukan Logam	3.005	3.218
3.2.7 Logam Dasar dan Baja	7	8
3.2.8 Alat Angkutan, Mesin dan Peralatannya	409.346	460.269
3.2.9 Barang Lainnya	3.250	3.694
LISTRIK, GAS DAN AIR BERSIH	24.810	27.304
4.1 Listrik	21.445	23.660
4.2 Gas Kota	-	-
4.3 Air Bersih	3.365	3.644
BANGUNAN/KONTRUKSI	63.329	70.910
PERDAGANGAN, HOTEL DAN RESTORAN	541.155	603.209
6.1 Perdagangan Besar & Eceran	502.718	560.631
6.2 Hotel	908	1.004
6.3 Restoran	37.529	41.575
PENGANGKUTAN DAN KOMUNIKASI	140.384	157.420
7.1 Pengangkutan	93.857	105.868
7.1.1 Angkutan Rel	6.875	7.442
7.1.2 Angkutan Jalan Raya	68.650	79.106
7.1.3 Angkutan laut	-	-
7.1.4 Angkutan Sungai & Penyebrangan	-	-
7.1.5 Angkutan Udara	-	-
7.1.6 Jasa Penunjang Angkutan	18.332	19.320
7.2 Komunikasi	46.527	51.552
KEUANGAN, PERSEWAAN DAN JASA PERUSH	48.161	53.125
8.1 Bank	7.654	8.086
8.2 Lembaga Keuangan lainnya	4.307	4.774
8.3 Sewa Bangunan	28.840	32.263
8.4 Jasa Perusahaan	7.360	8.002
JASA - JASA	99.996	108.612
9.1 Pemerintahan Umum	42.430	45.575
9.1.1 Adm. Pemerintahan & Pertahanan	3.282	3.483
9.1.2 Jasa Pemerintahan lainnya	39.148	42.092
9.2 Swasta	57.566	63.037
9.2.1 Jasa sosial kemasyarakatan	15.297	16.425
9.2.2 Jasa hiburan dan Rekreasi	1.673	1.803
9.2.3 Jasa perseorangan dan rumah tangga	40.596	44.810
PDRB	1.728.333	1.881.630
*) Angka Perbaikan		
**) Angka Sementara		

Tabel 19.3 Laju Pertumbuhan PDRB Kecamatan Kiaracondong
Atas Dasar Harga Berlaku Tahun 2010 - 2011
(Persen)

Lapangan Usaha	2010*	2011**
[1]	(2)	(3)
PERTANIAN	(8,85)	3,21
1.1 Tanaman Bahan makanan	(8,85)	3,21
1.2 Perkebunan	-	-
1.3 Peternakan	-	-
1.4 Kehutanan	-	-
1.5 Perikanan	-	-
PERTAMBANGAN DAN PENGGALIAN	-	-
INDUSTRI PENGOLAHAN	18,39	15,33
3.1 Industri Migas	-	-
3.2 Industri Tanpa Migas	18,39	15,33
3.2.1 Makanan, Minuman dan Tembakau	14,76	24,42
3.2.2 Tekstil, Barang Kulit dan Alas Kaki	12,19	6,78
3.2.3 Barang Kayu dan Hasil Hutan Lainnya	14,17	11,39
3.2.4 Kertas dan Barang Cetak	20,72	22,14
3.2.5 Pupuk, Kimia dan Barang dari Karet	17,87	11,14
3.2.6 Semen dan Barang Galian Bukan Logam	12,03	25,05
3.2.7 Logam Dasar dan Baja	15,02	16,62
3.2.8 Alat Angkutan, Mesin dan Peralatannya	23,30	20,94
3.2.9 Barang Lainnya	23,14	22,74
LISTRIK, GAS DAN AIR BERSIH	16,29	15,80
4.1 Listrik	17,27	15,26
4.2 Gas Kota	-	-
4.3 Air Bersih	10,54	19,21
BANGUNAN/KONTRUKSI	14,87	17,96
PERDAGANGAN, HOTEL DAN RESTORAN	14,06	18,75
6.1 Perdagangan Besar & Eceran	13,88	18,66
6.2 Hotel	37,56	12,96
6.3 Restoran	16,46	20,40
PENGANGKUTAN DAN KOMUNIKASI	18,93	20,91
7.1 Pengangkutan	17,25	24,05
7.1.1 Angkutan Rel	17,19	23,02
7.1.2 Angkutan Jalan Raya	18,14	24,94
7.1.3 Angkutan laut	-	-
7.1.4 Angkutan Sungai & Penyebrangan	-	-
7.1.5 Angkutan Udara	-	-
7.1.6 Jasa Penunjang Angkutan	13,52	20,68
7.2 Komunikasi	22,88	13,88
KEUANGAN, PERSEWAAN DAN JASA PERUSH	16,76	21,87
8.1 Bank	20,05	18,34
8.2 Lembaga Keuangan lainnya	13,39	24,54
8.3 Sewa Bangunan	15,33	26,85
8.4 Jasa Perusahaan	17,17	9,34
JASA - JASA	17,42	15,89
9.1 Pemerintahan Umum	20,49	14,95
9.1.1 Adm. Pemerintahan & Pertahanan	20,56	10,53
9.1.2 Jasa Pemerintahan lainnya	20,49	15,33
9.2 Swasta	14,79	16,74
9.2.1 Jasa sosial kemasyarakatan	9,93	17,68
9.2.2 Jasa hiburan dan Rekreasi	18,97	13,05
9.2.3 Jasa perseorangan dan rumah tangga	16,07	16,65
PDRB	16,77	17,22
<i>*) Angka Perbaikan</i>		
<i>**) Angka Sementara</i>		

Tabel 19.4 Laju Pertumbuhan PDRB Kecamatan Kiaracondong		
Atas Dasar Harga Konstan 2000 Tahun 2010 - 2011		
(Persen)		
Lapangan Usaha	2010*	2011**
[1]	(2)	(3)
PERTANIAN	(25,98)	(10,78)
1.1 Tanaman Bahan makanan	(25,98)	(10,78)
1.2 Perkebunan	-	-
1.3 Peternakan	-	-
1.4 Kehutanan	-	-
1.5 Perikanan	-	-
PERTAMBANGAN DAN PENGGALIAN	-	-
INDUSTRI PENGOLAHAN	6,48	6,24
3.1 Industri Migas	-	-
3.2 Industri Tanpa Migas	6,48	6,24
3.2.1 Makanan, Minuman dan Tembakau	11,36	10,27
3.2.2 Tekstil, Barang Kulit dan Alas Kaki	(1,37)	(1,06)
3.2.3 Barang Kayu dan Hasil Hutan Lainnya	5,19	6,03
3.2.4 Kertas dan Barang Cetak	8,48	8,67
3.2.5 Pupuk, Kimia dan Barang dari Karet	3,88	2,72
3.2.6 Semen dan Barang Galian Bukan Logam	6,19	7,12
3.2.7 Logam Dasar dan Baja	7,49	6,98
3.2.8 Alat Angkutan, Mesin dan Peralatannya	14,18	12,44
3.2.9 Barang Lainnya	16,69	13,67
LISTRIK, GAS DAN AIR BERSIH	10,29	10,05
4.1 Listrik	10,57	10,33
4.2 Gas Kota	-	-
4.3 Air Bersih	8,57	8,30
BANGUNAN/KONTRUKSI	10,46	11,97
PERDAGANGAN, HOTEL DAN RESTORAN	11,40	11,47
6.1 Perdagangan Besar & Eceran	11,47	11,52
6.2 Hotel	8,88	10,49
6.3 Restoran	10,58	10,78
PENGANGKUTAN DAN KOMUNIKASI	11,79	12,14
7.1 Pengangkutan	12,36	12,80
7.1.1 Angkutan Rel	6,66	8,26
7.1.2 Angkutan Jalan Raya	15,16	15,23
7.1.3 Angkutan laut	-	-
7.1.4 Angkutan Sungai & Penyebrangan	-	-
7.1.5 Angkutan Udara	-	-
7.1.6 Jasa Penunjang Angkutan	4,89	5,39
7.2 Komunikasi	10,67	10,80
KEUANGAN, PERSEWAAN DAN JASA PERUSH	9,95	10,31
8.1 Bank	5,49	5,64
8.2 Lembaga Keuangan lainnya	10,72	10,83
8.3 Sewa Bangunan	11,84	11,87
8.4 Jasa Perusahaan	7,15	8,72
JASA - JASA	8,50	8,62
9.1 Pemerintahan Umum	7,04	7,41
9.1.1 Adm. Pemerintahan & Pertahanan	4,01	6,12
9.1.2 Jasa Pemerintahan lainnya	7,30	7,52
9.2 Swasta	9,60	9,50
9.2.1 Jasa sosial kemasyarakatan	7,29	7,37
9.2.2 Jasa hiburan dan Rekreasi	6,90	7,75
9.2.3 Jasa perseorangan dan rumah tangga	10,62	10,38
PDRB	8,81	8,87
*) Angka Perbaikan		
**) Angka Sementara		

Tabel 19.5 Distribusi Persentase PDRB Kecamatan Kiaracondong		
Atas Dasar Harga Berlaku Tahun 2010 - 2011		
(Persen)		
Lapangan Usaha	2010*	2011**)
[1]	(2)	(3)
PERTANIAN	0,01	0,01
1.1 Tanaman Bahan makanan	0,01	0,01
1.2 Perkebunan	-	-
1.3 Peternakan	-	-
1.4 Kehutanan	-	-
1.5 Perikanan	-	-
PERTAMBANGAN DAN PENGGALIAN	-	-
INDUSTRI PENGOLAHAN	46,86	46,10
3.1 Industri Migas	-	-
3.2 Industri Tanpa Migas	46,86	46,10
3.2.1 Makanan, Minuman dan Tembakau	0,88	0,94
3.2.2 Tekstil, Barang Kulit dan Alas Kaki	17,88	16,29
3.2.3 Barang Kayu dan Hasil Hutan Lainnya	0,54	0,51
3.2.4 Kertas dan Barang Cetak	0,24	0,25
3.2.5 Pupuk, Kimia dan Barang dari Karet	0,92	0,87
3.2.6 Semen dan Barang Galian Bukan Logam	0,16	0,17
3.2.7 Logam Dasar dan Baja	0,00	0,00
3.2.8 Alat Angkutan, Mesin dan Peralatannya	26,07	26,89
3.2.9 Barang Lainnya	0,17	0,18
LISTRIK, GAS DAN AIR BERSIH	1,38	1,36
4.1 Listrik	1,19	1,17
4.2 Gas Kota	-	-
4.3 Air Bersih	0,19	0,19
BANGUNAN/KONTRUKSI	3,30	3,32
PERDAGANGAN, HOTEL DAN RESTORAN	31,99	32,41
6.1 Perdagangan Besar & Eceran	30,10	30,47
6.2 Hotel	0,06	0,06
6.3 Restoran	1,83	1,88
PENGANGKUTAN DAN KOMUNIKASI	8,78	9,06
7.1 Pengangkutan	6,07	6,43
7.1.1 Angkutan Rel	0,57	0,60
7.1.2 Angkutan Jalan Raya	4,48	4,78
7.1.3 Angkutan laut	-	-
7.1.4 Angkutan Sungai & Penyebrangan	-	-
7.1.5 Angkutan Udara	-	-
7.1.6 Jasa Penunjang Angkutan	1,02	1,05
7.2 Komunikasi	2,71	2,63
KEUANGAN, PERSEWAAN DAN JASA PERUSH	2,87	2,98
8.1 Bank	0,84	0,85
8.2 Lembaga Keuangan lainnya	0,22	0,24
8.3 Sewa Bangunan	1,43	1,55
8.4 Jasa Perusahaan	0,38	0,35
JASA - JASA	4,81	4,76
9.1 Pemerintahan Umum	2,27	2,23
9.1.1 Adm. Pemerintahan & Pertahanan	0,18	0,17
9.1.2 Jasa Pemerintahan lainnya	2,09	2,06
9.2 Swasta	2,54	2,53
9.2.1 Jasa sosial kemasyarakatan	0,54	0,55
9.2.2 Jasa hiburan dan Rekreasi	0,09	0,09
9.2.3 Jasa perseorangan dan rumah tangga	1,90	1,89
PDRB	100,00	100,00
*) Angka Perbaikan		
**) Angka Sementara		

Tabel 19.6 Distribusi Persentase PDRB Kecamatan Kiaracondong		
Atas Dasar Harga Konstan 2000 Tahun 2010 - 2011		
(Persen)		
Lapangan Usaha	2010*	2011**)
[1]	(2)	(3)
PERTANIAN	0,01	0,01
1.1 Tanaman Bahan makanan	0,01	0,01
1.2 Perkebunan	-	-
1.3 Peternakan	-	-
1.4 Kehutanan	-	-
1.5 Perikanan	-	-
PERTAMBANGAN DAN PENGGALIAN	-	-
INDUSTRI PENGOLAHAN	46,88	45,75
3.1 Industri Migas	-	-
3.2 Industri Tanpa Migas	46,88	45,75
3.2.1 Makanan, Minuman dan Tembakau	0,71	0,72
3.2.2 Tekstil, Barang Kulit dan Alas Kaki	20,36	18,51
3.2.3 Barang Kayu dan Hasil Hutan Lainnya	0,64	0,63
3.2.4 Kertas dan Barang Cetakan	0,26	0,26
3.2.5 Pupuk, Kimia dan Barang dari Karet	0,85	0,80
3.2.6 Semen dan Barang Galian Bukan Logam	0,17	0,17
3.2.7 Logam Dasar dan Baja	0,00	0,00
3.2.8 Alat Angkutan, Mesin dan Peralatannya	23,68	24,46
3.2.9 Barang Lainnya	0,19	0,20
LISTRIK, GAS DAN AIR BERSIH	1,44	1,45
4.1 Listrik	1,24	1,26
4.2 Gas Kota	-	-
4.3 Air Bersih	0,19	0,19
BANGUNAN/KONTRUKSI	3,66	3,77
PERDAGANGAN, HOTEL DAN RESTORAN	31,31	32,06
6.1 Perdagangan Besar & Eceran	29,09	29,79
6.2 Hotel	0,05	0,05
6.3 Restoran	2,17	2,21
PENGANGKUTAN DAN KOMUNIKASI	8,12	8,37
7.1 Pengangkutan	5,43	5,63
7.1.1 Angkutan Rel	0,40	0,40
7.1.2 Angkutan Jalan Raya	3,97	4,20
7.1.3 Angkutan laut	-	-
7.1.4 Angkutan Sungai & Penyebrangan	-	-
7.1.5 Angkutan Udara	-	-
7.1.6 Jasa Penunjang Angkutan	1,06	1,03
7.2 Komunikasi	2,69	2,74
KEUANGAN, PERSEWAAN DAN JASA PERUSH	2,79	2,82
8.1 Bank	0,44	0,43
8.2 Lembaga Keuangan lainnya	0,25	0,25
8.3 Sewa Bangunan	1,67	1,71
8.4 Jasa Perusahaan	0,43	0,43
JASA - JASA	5,79	5,77
9.1 Pemerintahan Umum	2,45	2,42
9.1.1 Adm. Pemerintahan & Pertahanan	0,19	0,19
9.1.2 Jasa Pemerintahan lainnya	2,27	2,24
9.2 Swasta	3,33	3,35
9.2.1 Jasa sosial kemasyarakatan	0,89	0,87
9.2.2 Jasa hiburan dan Rekreasi	0,10	0,10
9.2.3 Jasa perseorangan dan rumah tangga	2,35	2,38
PDRB	100,00	100,00
*) Angka Perbaikan		
**) Angka Sementara		

<https://bandungkota.bps.go.id>

DATA

MENCERDASKAN BANGSA

© WALLN



**BADAN PUSAT STATISTIK
KOTA BANDUNG**

Jl. Jendral Gatot Subroto No 93 Bandung