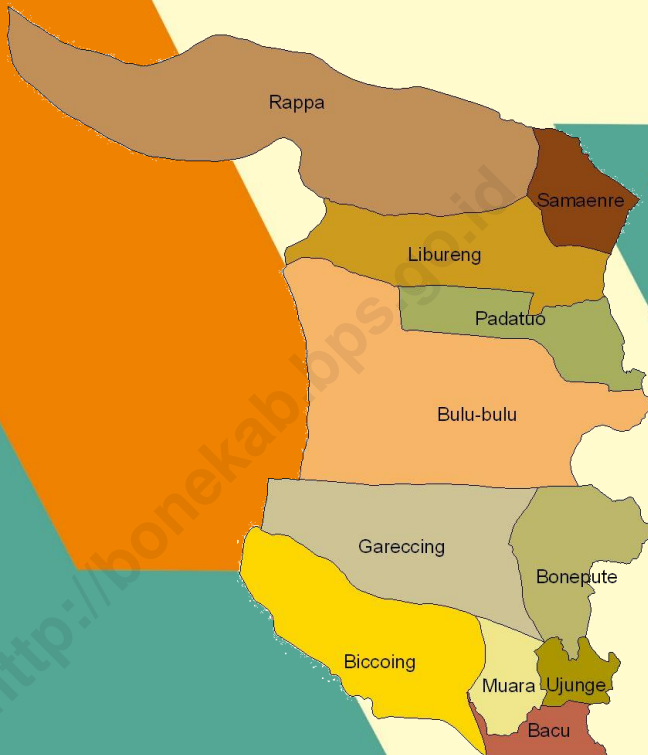


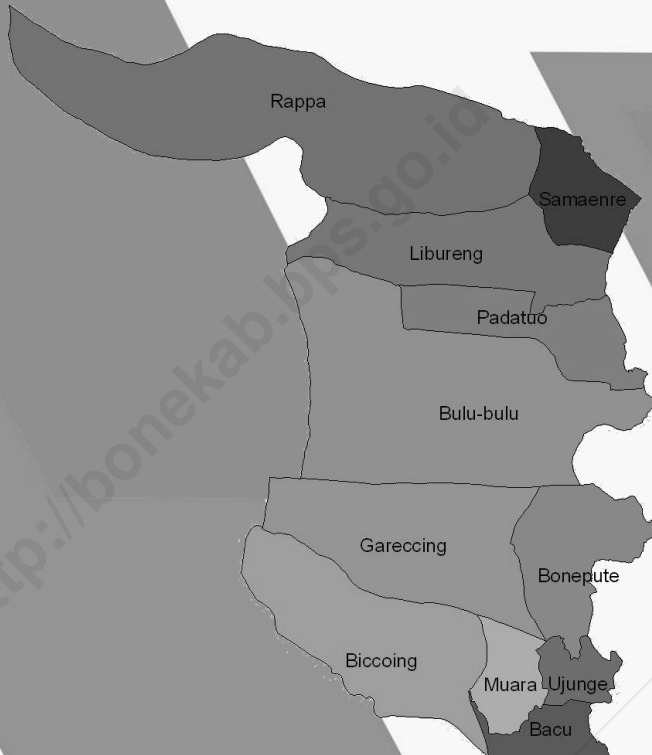
KATALOG : 1102001.7311.050

KECAMATAN TONRA DALAM ANGKA 2017



**BADAN PUSAT STATISTIK
KABUPATEN BONE**

KECAMATAN TONRA DALAM ANGKA 2017



Kecamatan Tonra

Dalam Angka 2017

Katalog BPS : 1002001.7311.050

Nomor Publikasi : 73110.1707

Ukuran Buku : 14,8 cm x 21 cm

Jumlah Halaman : xii + 54

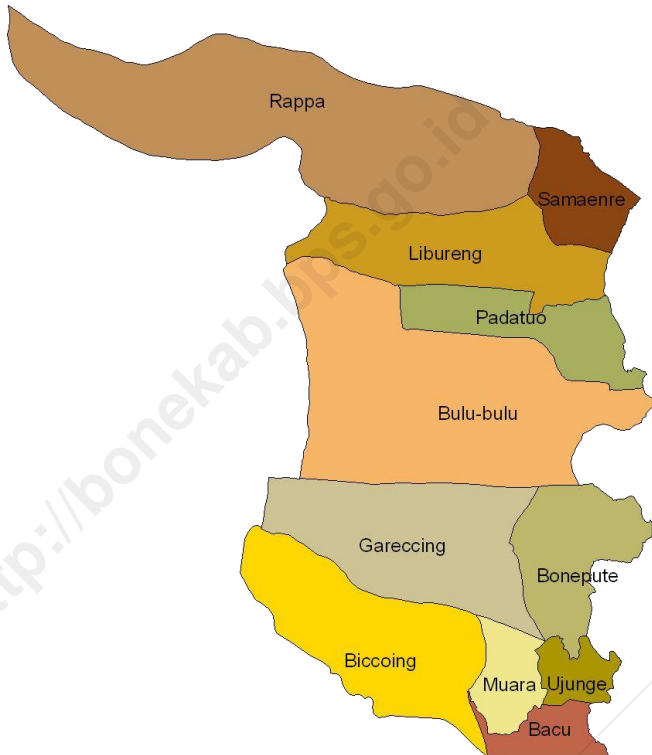

Naskah : Badan Pusat Statistik Kabupaten Bone

Gambar Kulit : Badan Pusat Statistik Kabupaten Bone

Diterbitkan oleh : © Badan Pusat Statistik Kabupaten Bone

Dilarang mengumumkan, mendistribusikan, mengomunikasikan,
dan/atau menggandakan sebagian atau seluruh isi buku ini
untuk tujuan komersil tanpa izin tertulis dari Badan Pusat
Statistik Kabupaten Bone

SKETSA PETA KECAMATAN TONRA



KATA PENGANTAR



Buku “KECAMATAN TONRA DALAM ANGKA 2017” ini merupakan publikasi tahunan yang diterbitkan oleh Badan Pusat Statistik Kabupaten Bone. Buku ini menyajikan data-data dasar mengenai wilayah Kecamatan Tonra untuk dapat dijadikan alat bantu analisis arah pembangunan bagi pihak-pihak yang memerlukan. Publikasi ini terwujud berkat kerjasama dari berbagai pihak. Untuk itu kami menyampaikan terima kasih yang sebesar-besarnya kepada segenap pimpinan instansi/dinas/lembaga pemerintah dan swasta atas bantuan dan peran sertanya dalam penerbitan publikasi ini

Data yang disajikan diperoleh dari berbagai sumber, baik berasal dari sensus dan survei yang dilakukan oleh BPS maupun data yang dikumpulkan dari instansi pemerintah dan swasta yang ada di Kecamatan Tonra.

Walaupun publikasi ini telah disiapkan sebaik-baiknya, kekurangan dan kesalahan sangat mungkin terjadi. Untuk penyempurnaan dan peningkatan kualitas publikasi ini tanggapan dan saran-saran dari para pemakai sangat diharapkan.

Watampone, September 2017
Kepala BPS Kabupaten Bone



Ir. H. Yunus

DAFTAR ISI/CONTENTS

	halaman <i>page</i>
PETA	iii
KATA PENGANTAR.....	iv
DAFTAR ISI.....	v
1.1 GEOGRAFI/GEOGRAPHY	
1.1.1 Luas Wilayah Menurut Desa/Kelurahan di Kecamatan Tonra, 2016/ <i>Total Area by Villagess in Tonra Subdistrict, 2016</i>	1
1.1.2 Tinggi Wilayah di Atas Permukaan Laut (DPL) Menurut Desa/Kelurahan di Kecamatan Tonra, 2016/ <i>Height Above Mean Sea Level (AMSL) by Villagess in Tonra Subdistrict, 2016</i>	2
1.1.3 Letak dan Klarifikasi Desa/Kelurahan di Kecamatan Tonra, 2016/ <i>Position and Clasification Villagess in Tonra Subdistrict, 2016</i>	3
1.1.4 Jarak dari Ibukota Desa/Kelurahan ke Ibukota Kecamatan di Kecamatan Tonra, 2016/ <i>Distance between Villagess Capital and Subdistrict Capital in Tonra Subdistrict, 2016</i>	4
1.1.5 Jumlah Dusun/Lingkungan Menurut Desa/Kelurahan di Kecamatan Tonra, 2016/ <i>Number of Backwoods/Neighborhood by Villagess in Tonra Subdistrict, 2016</i>	5
1.2 PEGAWAI NEGERI SIPIL/CIVIL SERVANTS	
1.2.1 Jumlah Pegawai Negeri Sipil dan Honorer Menurut Instansi dan Jenis Kelamin di Kecamatan Tonra, 2016/ <i>Number of Civil Servants and Honorary by Instance and Sex in Tonra Subdistrict, 2016</i>	6
1.3 KEPENDUDUKAN/POPULATION	
1.3.1 Jumlah Penduduk dan Laju Pertumbuhan Penduduk Menurut Desa/Kelurahan di Kecamatan Tonra, 2015 -2016/ <i>Population and</i>	

	<i>Population Growth Rate by Villages in Tonra Subdistrict, 2015 – 2016</i>	7
1.3.2	Jumlah Penduduk dan Rasio Jenis Kelamin Menurut Desa/Kelurahan di Kecamatan Tonra, 2016/ <i>Population Sex Ratio by Villages in Tonra Subdistrict, 2016</i>	8
1.3.3	Distribusi dan Kepadatan Penduduk Menurut Desa/Kelurahan di Kecamatan Tonra, 2016/ <i>Population Distribution and Density by Villages in Tonra Subdistrict, 2016</i>	9
1.3.4	Jumlah Penduduk Menurut Kelompok Umur dan Jenis Kelamin di Kecamatan Tonra, 2016/ <i>Population by Age Group and Sex in Tonra Subdistrict, 2016</i>	10
1.4	PENDIDIKAN/EDUCATION	
1.4.1	Jumlah Sekolah, Murid, Guru, dan Rasio Murid-Guru Taman Kanak-kanak (TK) Menurut Desa/Kelurahan di Kecamatan Tonra, 2016/ <i>Number of Schools, Pupils, Teachers, and School-Teacher Ratio of Kindergarten by Villages in Tonra Subdistrict, 2016</i>	11
1.4.2	Jumlah Sekolah, Murid, Guru, dan Rasio Murid-Guru Sekolah Dasar (SD) Menurut Desa/Kelurahan di Kecamatan Tonra, 2016/ <i>Number of Schools, Pupils, Teachers, and School-Teacher Ratio of Primary Schools by Villages in Tonra Subdistrict, 2016</i>	12
1.4.3	Jumlah Sekolah, Murid, Guru, dan Rasio Murid-Guru Madrasah Ibtidayah (MI) Menurut Desa/Kelurahan di Kecamatan Tonra, 2016/ <i>Number of Schools, Pupils, Teacher, and School-Teacher Ratio of Madrasah Ibtidaiyah (MI) by Villages in Tonra Subdistrict, 2016</i>	13
1.4.4	Jumlah Sekolah, Murid, Guru, dan Rasio Murid-Guru Sekolah Menengah Pertama Menurut Desa/Kelurahan di Kecamatan Tonra, 2016/ <i>Number of Schools, Pupils, Teachers, and School-Teacher Ratio of Junior High Schools by Villages in Tonra Subdistrict, 2016</i>	14
1.4.5	Jumlah Sekolah, Murid, Guru, dan Rasio Murid-Guru Madrasah Tsanawiah (MTs) Menurut Desa/Kelurahan di Kecamatan Tonra, 2016/ <i>Number of Schools, Pupils, Teacher, and School-Teacher</i>	

	<i>Ratio of Madrasah Tsanawiah (MTs) by Villages in Tonra Subdistrict, 2016</i>15
1.4.6	Jumlah Sekolah, Murid, Guru, dan Rasio Murid-Guru Sekolah Menengah Atas Menurut Desa/Kelurahan di Kecamatan Tonra, 2016/ <i>Number of Schools, Pupils, Teachers, and School-Teacher Ratio of Senior High Schools by Villages in Tonra Subdistrict, 2016</i> ..	.16
1.4.7	Jumlah Sekolah, Murid, Guru, dan Rasio Murid-Guru Sekolah Menengah Kejuruan Menurut Desa/Kelurahan di Kecamatan Tonra, 2016/ <i>Number of Schools, Pupils, Teachers, and School-Teacher Ratio of Vocational High Schools by Villages in Tonra Subdistrict, 2016</i>17
1.4.8	Jumlah Sekolah, Murid, Guru, dan Rasio Murid-Guru Madrasah Aliyah (MA) Menurut Desa/Kelurahan di Kecamatan Tonra, 2016/ <i>Number of Schools, Pupils, Teacher, and School-Teacher Ratio of Madrasah Aliyah (MA) by Villages in Tonra Subdistrict, 2016</i>18
1.5	KESEHATAN/HEALTH	
1.5.1	Jumlah Fasilitas Kesehatan Menurut Desa/Kelurahan di Kecamatan Tonra, 2016/ <i>Number of Health Facilities by Villages in Tonra Subdistrict, 2016</i>19
1.5.2	Jumlah Tenaga Kesehatan Menurut Desa/Kelurahan di Kecamatan Tonra, 2016/ <i>Number of Health Personnel by Villages in Tonra Subdistrict, 2016</i>21
1.5.3	Jumlah Dokter Spesialis, Dokter Umum, dan Dokter Gigi di Kecamatan Tonra, 2016/ <i>Number of Specialist Doctor, Generalist Doctor, and Dentist in Tonra Subdistrict, 2016</i>22
1.5.4	Target dan Realisasi Imunisasi Menurut Jenis Imunisasi di Kecamatan Tonra, 2016/ <i>Target and Realization Immunization by Type of Immunization in Tonra Subdistrict, 2016</i>23
1.5.5	Jumlah Kasus 10 Penyakit Terbanyak di Kecamatan Tonra, 2016/ <i>Number of Cases of the Most Diseases in Tonra Subdistrict, 2016</i>24
1.5.6	Jumlah Bayi Lahir, Bayi Berat Badan Lahir Rendah (BBLR), BBLR Dirujuk, dan Bergizi Buruk di Kecamatan Tonra, 2016/ <i>Number of</i>	

	<i>Births, Babies with Low Birth Weights (LBW), Treated LBW, and Malnutrition Cases in Tonra Subdistrict, 2016</i>	25
1.5.7	Jumlah Ibu Hamil, Melakukan Kunjungan K1, Melakukan Kunjungan K4, Kurang Energi Kronis (KEK), dan Mendapat Tablet Zat Besi (Fe) di Kecamatan Tonra, 2016/ <i>Number of Pregnant Women, Those with One Visit and four Visits of Antenatal Care, Chronic Energy Deficiency (CED), and Receiving Iron Supplement in Tonra Subdistrict, 2016</i>	26
1.5.8	Persentase Ibu Hamil Yang Melakukan Kunjungan K4 Menurut Desa/Kelurahan di Kecamatan Tonra, 2014 – 2016/ <i>Percentage of Pregnant Women With Four Antenatal Visits (K4) by Villages in Tonra Subdistrict, 2014 – 2016</i>	27
1.5.9	Persentase Ibu Yang Mendapatkan Kunjungan Nifas Menurut Desa/Kelurahan di Kecamatan Tonra, 2014 – 2016/ <i>Percentage of Post-Partum Visits by Villages in Tonra Subdistrict, 2014 – 2016</i>	28
1.5.10	Persentase Persalinan Yang Ditolong oleh Bidan/Memiliki Kompetensi Kebidanan Menurut Desa/Kelurahan di Kecamatan Tonra, 2014 – 2016/ <i>Percentage of Birth Attended by Skilled Health Pers by Villages in Tonra Subdistrict, 2014 – 2016</i>	29
1.5.11	Jumlah Kasus HIV/AIDS, IMS, DBD, Diare, TB, dan Malaria Menurut Desa/Kelurahan di Kecamatan Tonra, 2016/ <i>Number of Cases of HIV/AIDS, Sexually Transmitted Infection, Dengue Fever, Diarrhea, Tuberculosis (TB) and Malaria by Villages in Tonra Subdistrict, 2016</i>	30
1.5.12	Persentase Rumah Tangga Dengan Kepemilikan Jamban Keluarga Sehat Menurut Desa/Kelurahan di Kecamatan Tonra, 2014 – 2016/ <i>Percentage of Household With Access to Healthy Family Toilet by Villages in Tonra Subdistrict, 2014 – 2016</i>	31
1.5.13	Persentase Rumah Tangga Dengan Akses Terhadap Air Minum Menurut Desa/Kelurahan di Kecamatan Tonra, 2014 – 2016/ <i>Percentage of Household With Access to Drinking Water by Villages in Tonra Subdistrict, 2014 – 2016</i>	32
1.5.14	Jumlah Klinik Keluarga Berencana (KKB) dan Pos Pelayanan Keluarga Berencana Desa (PPKBD) Menurut Desa/Kelurahan di	

	Kecamatan Tonra, 2016/ <i>Number of Family Planning Clinics and Village Family Planning Service Units by Villages in Tonra Subdistrict, 2016</i>33
1.5.15	Jumlah Pasangan Usia Subur (PUS) dan Peserta KB Aktif Menurut Desa/Kelurahan di Kecamatan Tonra, 2016/ <i>Number of Eligible Couples and Family Planning Participants by Villages in Tonra Subdistrict, 2016</i>34
1.6	AGAMA/RELIGION	
1.6.1	Jumlah Tempat Peribadatan Menurut Desa/Kelurahan di Kecamatan Tonra, 2016/ <i>Number of Worship Facilities by Villages in Tonra Subdistrict, 2016</i>36
1.6.2	Jumlah Rohaniawan Menurut Desa/Kelurahan di Kecamatan Tonra, 2016/ <i>Number of Spiritual by Villages in Tonra Subdistrict, 2016</i>37
1.6.3	Jumlah Jemaah Haji yang Diberangkatkan ke Tanah Suci Menurut Desa/Kelurahan di Kecamatan Tonra, 2014 – 2016/ <i>Number of Moslem Pilgrim Departure to Holy Land by Villages in Tonra Subdistrict, 2014 – 2016</i>38
1.6.4	Jumlah Nikah Menurut Desa/Kelurahan di Kecamatan Tonra, 2014 – 2016/ <i>Number of Marriage by Villages in Tonra Subdistrict, 2014 – 2016</i>39
1.7	KRIMINALITAS/CRIME	
1.7.1	Jumlah Kasus Kriminalitas Menurut Desa/Kelurahan di Kecamatan Tonra, 2014 - 2016/ <i>Number of Criminal Case by Villages in Tonra Subdistrict, 2014 - 2016</i>40
1.8	KEMISKINAN/ POVERTY	
1.8.1	Jumlah Keluarga Menurut Desa/Kelurahan dan Klasifikasi Keluarga di Kecamatan Tonra, 2016/ <i>Number of Households by Villages and Household Classification in Tonra Regency, 2016</i>41
1.9	TANAMAN PANGAN/FOOD CROPS	
1.9.1	Luas Lahan Sawah Menurut Desa/Kelurahan dan Jenis Pengairan di Kecamatan Tonra (hektar), 2016/ <i>Area of Wetland by Villages and Type of Irrigation in Tonra Subdistrict (hectare), 2016</i>42

1.9.2	Luas Lahan Tegal/Kebun, Ladang/Huma, dan Lahan yang Sementara Tidak Diusahakan Menurut Desa/Kelurahan di Kecamatan Tonra (hektar), 2016/ <i>Area of Dry Field/Garden, Shifting Cultivation, Land and Temporarily Unused Land by Villages in Tonra Subdistrict (hectare), 2016</i>	43
1.9.3	Luas Panen Tanaman Pangan dan Palawija di Kecamatan Tonra (hektar), 2014 - 2016/ <i>Harvested Area of Crops in Tonra Subdistrict (hectare), 2014 - 2016</i>	44
1.9.4	Produksi Tanaman Pangan dan Palawija di Kecamatan Tonra (Ton), 2014 - 2016 / <i>Production of Crops in Tonra Subdistrict (Ton), 2014 - 2016</i>	45
1.10	HORTIKULTURA/HORTICULTURE	
1.10.1	Luas Panen Tanaman Sayuran di Kecamatan Tonra (hektar), 2014 - 2016 / <i>Harvested Area of Vegetables in Tonra Subdistrict (hectare), 2014 - 2016</i>	46
1.10.2	Produksi Tanaman Sayuran Menurut Jenis Sayuran di Kecamatan Tonra (kuintal), 2014 - 2016 / <i>Production of Vegetables by Kind of Plant in Tonra (quintal), 2014 - 2016</i>	47
1.10.3	Luas Panen Panen Buah-buahan di Kecamatan Tonra (Pohon), 2014 - 2016 / <i>Harvested Area of Vegetables in Tonra Regency (Tree), 2014 - 2016</i>	48
1.10.4	Produksi Buah-buahan di Kecamatan Tonra (kuintal), 2014 - 2016 / <i>Production of Fruits in Tonra (quintal), 2014 - 2016</i>	49
1.11	PERKEBUNAN/ESTATE CROPS	
1.11.1	Luas Panen Tanaman Perkebunan di Kecamatan Tonra (hektar), 2014 - 2016 / <i>Harvested Area of Vegetables in Tonra Regency (hectare), 2014 - 2016</i>	50
1.11.2	Produksi Tanaman Perkebunan di Kecamatan Tonra (Kg), 2014 - 2016 / <i>Production of Estate Crops in Tonra Regency (kg), 2014 - 2016</i>	51
1.12	PETERNAKAN/LIVESTOCK	
1.12.1	Populasi Ternak di Kecamatan Tonra, 2016 / <i>Livestock Population in Tonra Subdistrict, 2016</i>	52
1.13	KEUANGAN DAERAH/ LOCAL FINANCE	

1.13.1	Target dan Realisasi Penerimaan Pajak Bumi dan Bangunan Menurut Desa/Kelurahan di Kecamatan Tonra (rupiah), 2016 / <i>Target and Realization of Tax Revenue by Villages in Tonra Subdistrict (rupiahs), 2016</i>53
1.14	PERBANDINGAN ANTAR KECAMATAN	
1.14.1	Jumlah Penduduk Menurut Kecamatan di Kabupaten Bone, 2012 - 2016 / <i>Population by Subdistrict in Bone Regency, 2012–2016</i>54

<http://bonekab.bps.go.id>

<http://bonekab.bps.go.id>

1.1 GEOGRAFI/GEOGRAPHY

Tabel 1.1.1 Luas Wilayah Menurut Desa/Kelurahan di Kecamatan Tonra, 2016
Table Total Area by Villages in Tonra Subdistrict, 2016

	Desa/Kelurahan Villages	Luas (km²) Total Area (square.km)	Persentase Percentage
	(1)	(2)	(3)
001	Biccoing	20,00	9,98
002	Bacu	16,98	8,48
003	Muara	17,63	8,80
004	Ujunge	14,00	6,99
005	Gareccing	19,00	9,48
006	Bone Pute	16,07	8,02
007	Bulu-bulu	18,03	9,00
008	Pada Tuo	11,90	5,94
009	Libureng	20,19	10,08
010	Samaenre	14,02	7,00
011	Rappa	32,50	16,22
	Tonra	200,32	100,00

Sumber: Badan Pusat Statistik Kabupaten Bone

Source: BPS - Statistics of Bone Regency

Tabel 1.1.2 Tinggi Wilayah di Atas Permukaan Laut (DPL) Menurut Desa/Kelurahan di Kecamatan Tonra, 2016
Height Above Mean Sea Level (AMSL) by Villages in Tonra Subdistrict, 2016

	Desa/Kelurahan Villages	Ibukota Desa/Kelurahan Capital of Village/Ward	Tinggi/Height (meter)
	(1)	(2)	(3)
001	Biccoing	Biccoing	29
002	Bacu	Bacu	20
003	Muara	Pace	29
004	Ujunge	Ujunge	6
005	Gareccing	Gareccing	60
006	Bone Pute	Bone Pute	14
007	Bulu-bulu	Bulu-bulu	35
008	Pada Tuo	Luppereng	8
009	Libureng	Bacu-bacue	26
010	Samaenre	Libureng	30
011	Rappa	Pude'E	47

Sumber: Badan Pusat Statistik Kabupaten Bone

Source: BPS - Statistics of Bone Regency

Tabel 1.1.3 Letak dan Klasifikasi Desa/Kelurahan di Kecamatan Tonra, 2016
Table Position and Clasification Villages in Tonra Subdistrict, 2016

Desa/Kelurahan <i>Villages</i>	Letak <i>Position</i>		Klasifikasi <i>Clasification</i>		
	Tepi Laut	Bukan Tepi Laut	Swadaya	Swakarya	Swa sembada
(1)	(2)	(3)	(4)	(5)	(6)
001 Bicoing	-	✓	-	✓	-
002 Bacu	✓	-	-	✓	-
003 Muara	-	✓	-	✓	-
004 Ujunge	✓	-	-	✓	-
005 Gareccing	-	✓	-	✓	-
006 Bone Pute	✓	-	-	✓	-
007 Bulu-bulu	✓	-	-	-	✓
008 Pada Tuo	✓	-	-	✓	-
009 Libureng	✓	-	-	✓	-
010 Samaenre	✓	-	-	✓	-
011 Rappa	-	✓	-	✓	-

Sumber: Kantor Camat
 Source: Government of Subdistrict

Tabel 1.1.4 Jarak dari Ibukota Desa/Kelurahan ke Ibukota Kecamatan di Kecamatan Tonra, 2016
Table *Distance between Villages Capital and Subdistrict Capital in Tonra Subdistrict, 2016*

	Desa/Kelurahan Villages	Ibukota Desa/Kelurahan Capital of Villages	Jarak ke Ibukota Kecamatan <i>Distance to Subdistrict Capital</i>
	(1)	(2)	(3)
001	Biccoing	Biccoing	7
002	Bacu	Bacu	10
003	Muara	Pace	9
004	Ujunge	Ujunge	10
005	Gareccing	Gareccing	4
006	Bonepute	Bone Pute	7
007	Bulu-bulu	Bulu-bulu	0
008	Pada Tuo	Luppereng	3
009	Libureng	Bacu-bacue	4
010	Samaenre	Libureng	6
011	Rappa	Pude'E	13

Sumber: Badan Pusat Statistik Kabupaten Bone

Source: BPS - Statistics of Bone Regency

Tabel 1.1.5 Jumlah Dusun/Lingkungan Menurut Desa/Kelurahan di Kecamatan Tonra, 2016
Number of Backwoods/Neighborhood by Villages in Tonra Subdistrict, 2016

Desa/kelurahan <i>Villages</i>	Dusun	Lingkungan	RW	RT
(1)	(2)	(3)	(3)	(4)
001 Bicoing	5	-	-	6
002 Bacu	4	-	-	7
003 Muara	3	-	-	6
004 Ujunge	4	-	-	8
005 Gareccing	4	-	-	4
006 Bonepute	3	-	-	6
007 Bulu-bulu	5	-	-	15
008 Pada Tuo	5	-	-	1
009 Libureng	4	-	-	8
010 Samaenre	3	-	-	4
011 Rappa	2	-	-	6
Tonra	42	-	-	82

Sumber: Kantor Camat

Source: Government of Subdistrict

1.2 PEGAWAI NEGERI SIPIL/CIVIL SERVANTS

Tabel 1.2.1 Jumlah Pegawai Negeri Sipil dan Honorer Menurut Instansi dan Jenis Kelamin di Kecamatan Tonra, 2016
Table *Number of Civil Servants and Honorary by Instance and Sex in Tonra Subdistrict, 2016*

Instansi <i>Instance</i>	Pegawai Negeri Sipil/ <i>Civil Servant</i>			Honorer/ <i>Honorary</i>		
	Laki- Laki <i>Male</i>	Perempuan <i>Female</i>	Jumlah <i>Total</i>	Laki- Laki <i>Male</i>	Perempuan <i>Female</i>	Jumlah <i>Total</i>
(1)	(2)	(3)	(4)	(5)	(6)	(7)
Kantor Camat	12	9	21	3	-	3
UPTD Pendidikan	8	1	9	4	2	6
UPTD Pertanian	2	1	3	3	1	4
Puskesmas	3	21	24	5	28	33
Polsek	17	-	17	-	-	-
Koramil	10	-	10	-	-	-
Kantor Urusan Agama	3	2	5	2	4	6
Jumlah/Total	55	34	89	17	35	52

Sumber : Kantor Camat

Source : Government of Subdistrict

1.3 KEPENDUDUKAN/*POPULATION*

Tabel 1.3.1 Jumlah Penduduk dan Laju Pertumbuhan Penduduk Menurut Desa/Kelurahan di Kecamatan Tonra, 2015 - 2016
Population and Population Growth Rate by Villages in Tonra Subdistrict, 2015 – 2016

Desa/Kelurahan <i>Villages</i>	Jumlah Penduduk <i>Population</i>		Laju Pertumbuhan Penduduk per Tahun <i>Annual Population Growth Rate (%)</i>
	2015	2016	
(1)	(2)	(3)	(4)
001 Biccoing	1.480	1.492	0,81
002 Bacu	983	992	0,92
003 Muara	678	684	0,88
004 Ujunge	687	693	0,87
005 Gareccing	1.062	1.071	0,84
006 Bonepute	662	667	0,76
007 Bulu-bulu	3.462	3.492	0,87
008 Pada Tuo	1.593	1.607	0,88
009 Libureng	950	958	0,84
010 Samaenre	1.045	1.054	0,86
011 Rappa	934	941	0,75
Tonra	13.536	13.651	0,84

Sumber: Proyeksi Penduduk Indonesia 2010–2035

Source: *Indonesia Population Projection 2010–2035*

Tabel 1.3.2 Jumlah Penduduk dan Rasio Jenis Kelamin Menurut Desa/Kelurahan di Kecamatan Tonra, 2016
Table Population and Sex Ratio by Villages in Tonra Subdistrict, 2016

Desa/Kelurahan <i>Villages</i>	Jenis Kelamin <i>Sex</i>			Rasio Jenis Kelamin <i>Sex Ratio</i>
	Laki-Laki <i>Male</i>	Perempuan <i>Female</i>	Jumlah <i>Total</i>	
(1)	(2)	(3)	(4)	(5)
001 Bicoing	738	754	1.492	97,88
002 Bacu	467	525	992	88,92
003 Muara	327	357	684	91,60
004 Ujunge	302	391	693	77,24
005 Gareccing	524	547	1.071	95,80
006 Bonepute	313	354	667	88,42
007 Bulu-bulu	1.707	1.785	3.492	95,63
008 Pada Tuo	798	809	1.607	98,64
009 Libureng	448	510	958	87,84
010 Samaenre	521	533	1.054	97,75
011 Rappa	463	478	941	96,86
Tonra	6.608	7.043	13.651	93,82

Sumber: Proyeksi Penduduk Indonesia 2010–2035
 Source: *Indonesia Population Projection 2010–2035*

Tabel 1.3.3 Distribusi dan Kepadatan Penduduk Menurut Desa/Kelurahan di Kecamatan Tonra, 2016
Table *Population Distribution and Density by Villages in Tonra Subdistrict, 2016*

Desa/Kelurahan <i>Villages</i>	Persentase Penduduk <i>Percentage of Total Population</i>	Kepadatan Penduduk per km ² <i>Population Density per sq.km</i>
(1)	(2)	(3)
001 Bicoing	10,93	74,60
002 Bacu	7,27	58,42
003 Muara	5,01	38,80
004 Ujunge	5,08	49,50
005 Gareccing	7,85	56,37
006 Bonepute	4,89	41,51
007 Bulu-bulu	25,57	193,68
008 Pada Tuo	11,77	135,04
009 Libureng	7,02	47,45
010 Samaenre	7,72	75,53
011 Rappa	6,89	28,95
Tonra	100,00	68,15

Sumber: Proyeksi Penduduk Indonesia 2010–2035
 Source: *Indonesia Population Projection 2010–2035*

Tabel 1.3.4 Jumlah Penduduk Menurut Kelompok Umur dan Jenis Kelamin di Kecamatan Tonra, 2016
Table *Population by Age Group and Sex in Tonra Subdistrict, 2016*

Kelompok Umur <i>Age Group</i>	Jenis Kelamin/Sex		
	Laki-Laki <i>Male</i>	Perempuan <i>Female</i>	Jumlah <i>Total</i>
(1)	(2)	(3)	(4)
0-4	732	752	1.484
5-9	744	660	1.404
10-14	702	612	1.314
15-19	527	562	1.089
20-24	443	452	895
25-29	453	507	960
30-34	474	544	1.018
35-39	471	516	987
40-44	426	457	883
45-49	351	388	739
50-54	305	424	729
55-59	250	336	586
60-64	317	277	594
65+	413	556	969
Jumlah/Total	6.608	7.043	13.651

Sumber: Proyeksi Penduduk Kabupaten Bone 2010-2020

Source: *Bone Regency Population Projection 2010-2020*

1.4 PENDIDIKAN/EDUCATION

Tabel 1.4.1 Jumlah Sekolah, Murid, Guru, dan Rasio Murid-Guru Taman Kanak-kanak (TK) Menurut Desa/Kelurahan di Kecamatan Tonra, 2016
Number of Schools, Pupils, Teachers, and School-Teacher Ratio of Kindergarten by Villages in Tonra Subdistrict, 2016

Desa/Kelurahan <i>Villages</i>	Sekolah <i>Schools</i>	Murid <i>Pupils</i>	Guru <i>Teachers</i>	Rasio Murid- Guru/ Pupil- Teacher Ratio
(1)	(2)	(3)	(4)	(5)
001 Bicoing	2	75	8	9,38
002 Bacu	1	51	4	12,75
003 Muara	-	-	-	-
004 Ujunge	-	-	-	-
005 Gareccing	1	51	5	10,20
006 Bonepute	1	33	3	11,00
007 Bulu-bulu	4	128	32	4,00
008 Pada Tuo	2	80	8	10,00
009 Libureng	1	47	4	11,75
010 Samaenre	3	108	10	10,80
011 Rappa	1	34	3	11,33
Tonra	16	607	77	7.88

Sumber: UPTD Pendidikan
Source: Education Service

Tabel 1.4.2 Jumlah Sekolah, Murid, Guru, dan Rasio Murid-Guru Sekolah Dasar (SD) Menurut Desa/Kelurahan di Kecamatan Tonra, 2016
Number of Schools, Pupils, Teachers, and School-Teacher Ratio of Primary Schools by Villages in Tonra Subdistrict, 2016

Desa/Kelurahan <i>Villages</i>	Sekolah <i>Schools</i>	Murid <i>Pupils</i>		Guru <i>Teachers</i>		Rasio Murid- Guru/ <i>Pupil-Teacher Ratio</i>
		L	P	L	P	
(1)	(2)	(3)	(4)	(5)	(6)	(7)
001 Bicoing	1	52	47	7	6	7,62
002 Bacu	1	70	68	4	8	11,5
003 Muara	1	59	56	5	10	7,67
004 Ujunge	1	36	44	5	11	5,00
005 Gareccing	1	73	73	2	11	11,23
006 Bonepute	1	50	33	7	6	6,38
007 Bulu-bulu	3	197	182	16	29	8,42
008 Pada Tuo	2	96	99	6	20	7,50
009 Libureng	1	69	70	5	8	10,69
010 Samaenre	1	29	27	3	9	4,67
011 Rappa	2	95	100	6	15	9,29
Tonra	15	826	799	66	133	8.17

Sumber: UPTD Pendidikan
 Source: Education Service

Tabel 1.4.3 Jumlah Sekolah, Murid, Guru, dan Rasio Murid-Guru Madrasah Ibtidayah (MI) Menurut Desa/Kelurahan di Kecamatan Tonra, 2016
Number of Schools, Pupils, Teacher, and School-Teacher Ratio of Madrasah Ibtidayah (MI) by Villages in Tonra Subdistrict, 2016

Desa/Kelurahan <i>Villages</i>	Sekolah <i>Schools</i>	Murid <i>Pupils</i>		Guru <i>Teachers</i>		Rasio Murid- Guru/ <i>Pupil- Teacher Ratio</i>
		L	P	L	P	
(1)	(2)	(3)	(4)	(5)	(6)	(7)
001 Bicoing	-	-	-	-	-	-
002 Bacu	-	-	-	-	-	-
003 Muara	-	-	-	-	-	-
004 Ujunge	-	-	-	-	-	-
005 Garecing	-	-	-	-	-	-
006 Bonepute	-	-	-	-	-	-
007 Bulu-bulu	-	-	-	-	-	-
008 Pada Tuo	-	-	-	-	-	-
009 Libureng	-	-	-	-	-	-
010 Samaenre	-	-	-	-	-	-
011 Rappa	-	-	-	-	-	-

Sumber: UPTD Pendidikan
 Source: Education Service

Tabel 1.4.4 Jumlah Sekolah, Murid, Guru, dan Rasio Murid-Guru Sekolah Menengah Pertama Menurut Desa/Kelurahan di Kecamatan Tonra, 2016
Number of Schools, Pupils, Teachers, and School-Teacher Ratio of Junior High Schools by Villages in Tonra Subdistrict, 2016

Desa/Kelurahan <i>Villages</i>	Sekolah <i>Schools</i>	Murid <i>Pupils</i>		Guru <i>Teachers</i>		Rasio Murid- Guru/ <i>Pupil- Teacher Ratio</i>
		L	P	L	P	
(1)	(2)	(3)	(4)	(5)	(6)	(7)
001 Bicoing	-	-	-	-	-	-
002 Bacu	-	-	-	-	-	-
003 Muara	-	-	-	-	-	-
004 Ujunge	-	-	-	-	-	-
005 Gareccing	-	-	-	-	-	-
006 Bonepute	-	-	-	-	-	-
007 Bulu-bulu	1	221	209	13	23	11,94
008 Pada Tuo	-	-	-	-	-	-
009 Libureng	-	-	-	-	-	-
010 Samaenre	-	-	-	-	-	-
011 Rappa	1	18	17	7	1	4,38
Tonra	2	239	226	20	24	10,57

Sumber: UPTD Pendidikan
 Source: Education Service

Tabel 1.4.5 Jumlah Sekolah, Murid, Guru, dan Rasio Murid-Guru Madrasah Tsanawiah (MTs) Menurut Desa`/Kelurahan di Kecamatan Tonra, 2016
Number of Schools, Pupils, Teacher, and School-Teacher Ratio of Madrasah Tsanawiah (MTs) by Villages in Tonra Subdistrict, 2016

Desa/Kelurahan Villages	Sekolah Schools	Murid Pupils		Guru Teachers		Rasio Murid- Guru/ Pupil- Teacher Ratio
		L	P	L	P	
(1)	(2)	(3)	(4)	(5)	(6)	(7)
001 Bicoing	-	-	-	-	-	-
002 Bacu	-	-	-	-	-	-
003 Muara	1	36	36	2	8	7,20
004 Ujunge	-	-	-	-	-	-
005 Gareccing	-	-	-	-	-	-
006 Bonepute	-	-	-	-	-	-
007 Bulu-bulu	1	67	58	5	8	9,62
008 Pada Tuo	-	-	-	-	-	-
009 Libureng	-	-	-	-	-	-
010 Samaenre	-	-	-	-	-	-
011 Rappa	-	-	-	-	-	-
Tonra	2	103	94	7	16	8,57

Sumber: UPTD Pendidikan
 Source: Education Service

Tabel 1.4.6 Jumlah Sekolah, Murid, Guru, dan Rasio Murid-Guru Sekolah Menengah Atas Menurut Desa/Kelurahan di Kecamatan Tonra, 2016
Number of Schools, Pupils, Teachers, and School-Teacher Ratio of Senior High Schools by Villages in Tonra Subdistrict, 2016

Desa/Kelurahan <i>Villages</i>	Sekolah <i>Schools</i>	Murid <i>Pupils</i>		Guru <i>Teachers</i>		Rasio Murid- Guru/ <i>Pupil- Teacher Ratio</i>
		L	P	L	P	
(1)	(2)	(3)	(4)	(5)	(6)	(7)
001 Bicoing	-	-	-	-	-	-
002 Bacu	-	-	-	-	-	-
003 Muara	-	-	-	-	-	-
004 Ujunge	-	-	-	-	-	-
005 Gareccing	-	-	-	-	-	-
006 Bonepute	-	-	-	-	-	-
007 Bulu-bulu	1	286	329	16	26	14,64
008 Pada Tuo	-	-	-	-	-	-
009 Libureng	-	-	-	-	-	-
010 Samaenre	-	-	-	-	-	-
011 Rappa	-	-	-	-	-	-
Tonra	1	286	329	16	26	14,64

Sumber: UPTD Pendidikan
 Source: Education Service

Tabel 1.4.7 Jumlah Sekolah, Murid, Guru, dan Rasio Murid-Guru Sekolah Menengah Kejuruan Menurut Desa/Kelurahan di Kecamatan Tonra, 2016
Table *Number of Schools, Pupils, Teachers, and School-Teacher Ratio of Vocational High Schools by Villages in Tonra Subdistrict, 2016*

	Desa/Kelurahan <i>Villages</i>	Sekolah <i>Schools</i>	Murid <i>Pupils</i>		Guru <i>Teachers</i>		Rasio Murid-Guru/ <i>Pupil-Teacher Ratio</i>
			L	P	L	P	
	(1)	(2)	(3)	(4)	(5)	(6)	(7)
001	Biccoing	-	-	-	-	-	-
002	Bacu	-	-	-	-	-	-
003	Muara	-	-	-	-	-	-
004	Ujunge	-	-	-	-	-	-
005	Gareccing	-	-	-	-	-	-
006	Bonepute	-	-	-	-	-	-
007	Bulu-bulu	-	-	-	-	-	-
008	Pada Tuo	-	-	-	-	-	-
009	Libureng	-	-	-	-	-	-
010	Samaenre	-	-	-	-	-	-
011	Rappa	-	-	-	-	-	-

Sumber: UPTD Pendidikan
 Source: Education Service

Tabel 1.4.8 Jumlah Sekolah, Murid, Guru, dan Rasio Murid-Guru Madrasah Aliyah (MA) Menurut Desa/Kelurahan di Kecamatan Tonra, 2016
Number of Schools, Pupils, Teacher, and School-Teacher Ratio of Madrasah Aliyah (MA) by Villages in Tonra Subdistrict, 2016

Desa/Kelurahan <i>Villages</i>	Sekolah <i>Schools</i>	Murid <i>Pupils</i>		Guru <i>Teachers</i>		Rasio Murid- Guru/ Pupil- Teacher Ratio
		L	P	L	P	
(1)	(2)	(3)	(4)	(5)	(6)	(7)
001 Bicoing	-	-	-	-	-	-
002 Bacu	-	-	-	-	-	-
003 Muara	-	-	-	-	-	-
004 Ujunge	-	-	-	-	-	-
005 Gareccing	-	-	-	-	-	-
006 Bonepute	-	-	-	-	-	-
007 Bulu-bulu	-	-	-	-	-	-
008 Pada Tuo	-	-	-	-	-	-
009 Libureng	-	-	-	-	-	-
010 Samaenre	-	-	-	-	-	-
011 Rappa	-	-	-	-	-	-

Sumber: UPTD Pendidikan
 Source: Education Service

1.5 KESEHATAN/HEALTH

Tabel 1.5.1 Jumlah Fasilitas Kesehatan Menurut Desa/Kelurahan di Kecamatan Tonra, 2016
Number of Health Facilities by Villages in Tonra Subdistrict, 2016

Desa/Kelurahan <i>Villages</i>	Rumah Sakit <i>Hospital</i>	Rumah Bersalin <i>Maternity Hospital</i>	Puskesmas <i>Public Health Center</i>	Posyandu <i>Maternal & Child Health Center</i>
(1)	(2)	(3)	(4)	(5)
001 Bicoing	-	-	-	3
002 Bacu	-	-	-	3
003 Muara	-	-	-	1
004 Ujunge	-	-	-	1
005 Gareccing	-	-	-	2
006 Bonepute	-	-	-	1
007 Bulu-bulu	-	-	1	3
008 Pada Tuo	-	-	-	2
009 Libureng	-	-	-	2
010 Samaenre	-	-	-	2
011 Rappa	-	-	-	2
Tonra	-	-	1	21

Sumber: Puskesmas Kecamatan

Source: Health Service

Lanjutan Tabel/ *Continued Table 1.5.1*

Desa/Kelurahan <i>Villages</i>	Klinik/Balai Kesehatan <i>Clinic/Health Center</i>	Polindes/Poskesdes <i>Village Maternity</i>	Puskesmas Pembantu <i>Public Health Center Subsidiary</i>
(1)	(6)	(7)	(8)
001 Bicoing	-	1	-
002 Bacu	-	-	-
003 Muara	-	-	-
004 Ujunge	-	-	1
005 Gareccing	-	-	-
006 Bonepute	-	-	-
007 Bulu-bulu	-	-	-
008 Pada Tuo	-	-	-
009 Libureng	-	1	-
010 Samaenre	-	-	-
011 Rappa	-	-	1
Tonra	-	2	2

Sumber: Puskesmas Kecamatan

Source: Health Service

Tabel 1.5.2 Jumlah Tenaga Kesehatan Menurut Desa/Kelurahan di Kecamatan Tonra, 2016
Number of Health Personnel by Villages in Tonra Subdistrict, 2016

Desa/Kelurahan <i>Villages</i>	Tenaga Kesehatan/ <i>Health Personnel</i>				
	Tenaga Medis <i>Medical Personnel</i>	Tenaga Keperawatan <i>Nursing Personnel</i>	Tenaga Kebidanan <i>Midwifery Personnel</i>	Tenaga Kefarmasian <i>Pharmacy Personnel</i>	Tenaga Kesehatan Lainnya <i>Other Health Personnel</i>
(1)	(2)	(3)	(4)	(5)	(6)
001 Bicoing	-	-	1	-	-
002 Bacu	-	-	1	-	-
003 Muara	-	-	2	-	-
004 Ujunge	-	1	2	-	-
005 Garecing	-	-	2	-	-
006 Bonepute	-	-	2	-	-
007 Bulu-bulu	2	7	2	-	18
008 Pada Tuo	-	2	3	-	-
009 Libureng	-	3	3	-	-
010 Samaenre	-	-	2	-	-
011 Rappa	-	-	1	-	-
Tonra	2	13	21	-	18

Sumber: Puskesmas Kecamatan
 Source: Health Service

Tabel 1.5.3 Jumlah Dokter Spesialis, Dokter Umum, dan Dokter Gigi di Kecamatan Tonra, 2016
Number of Specialist Doctor, Generalist Doctor, and Dentist in Tonra Subdistrict, 2016

Jenis Dokter <i>Kind of Doctor</i>	Jumlah <i>Total</i>
(1)	(2)
Dokter Spesialis/ <i>Specialist Doctors</i>	-
Dokter Umum/ <i>Generalist Doctors</i>	2
Dokter Gigi/ <i>Dentist</i>	-

Sumber: Puskesmas Kecamatan
 Source: Health Service

Tabel 1.5.4 Target dan Realisasi Imunisasi Menurut Jenis Imunisasi di Kecamatan Tonra, 2016
Table Target and Realization Immunization by Type of Immunization in Tonra Subdistrict, 2016

Jenis Imunisasi <i>Type of Immunization</i>	Target <i>Target</i>	Realisasi <i>Realization</i>
(1)	(2)	(3)
BCG	95	93,0
Campak/Morbili	93	88,1
DPT	95	88,1
Polio	95	84,5
Hepatitis B	95	88,1

Sumber: Puskesmas Kecamatan
 Source: Health Service

Tabel 1.5.5 Jumlah Kasus 10 Penyakit Terbanyak di Kecamatan Tonra, 2016
Table *Number of Cases of the Most Diseases in Tonra Subdistrict, 2016*

Jenis Penyakit <i>The Type of Disease</i>		Jumlah Kasus <i>Number Of Cases</i>
(1)		(2)
1.	Hipertensi	587
2.	CC	442
3.	Dyspepsia	414
4.	Neuralgia	297
5.	Luka	167
6.	Atritis	104
7.	Ispa	81
8.	Diabetes	61
9.	Pulpitis	34
10.	Infeksi Kulit	13

Sumber: Puskesmas Kecamatan
 Source: Health Service

Tabel 1.5.6 Jumlah Bayi Lahir, Bayi Berat Badan Lahir Rendah (BBLR), BBLR Dirujuk, dan Bergizi Buruk Menurut Desa/Kelurahan di Kecamatan Tonra, 2016
Number of Births, Babies with Low Birth Weights (LBW), Treated LBW, and Malnutrition Cases by Villages in Tonra Subdistrict, 2016

	Desa/Kelurahan <i>Villages</i>	Bayi Lahir <i>Births</i>	BBLR/LBW		Gizi Buruk <i>Malnutrition</i>
			Jumlah <i>Total</i>	Dirujuk <i>Treated</i>	
	(1)	(2)	(3)	(4)	(5)
001	Biccoing	29	-	-	-
002	Bacu	17	-	-	-
003	Muara	9	-	-	-
004	Ujunge	12	1	-	-
005	Gareccing	21	1	1	-
006	Bonepute	13	1	1	-
007	Bulu-bulu	53	-	-	-
008	Pada Tuo	41	2	2	-
009	Libureng	20	-	-	-
010	Samaenre	19	3	2	-
011	Rappa	15	-	-	-

Sumber: Puskesmas Kecamatan Source:
 Source :Health Service

Tabel 1.5.7 Jumlah Ibu Hamil, Melakukan Kunjungan K1, Melakukan Kunjungan K4, Kurang Energi Kronis (KEK), dan Mendapat Tablet Zat Besi (Fe) di Kecamatan Tonra, 2016
Number of Pregnant Women, Those with One Visit and four Visits of Antenatal Care, Chronic Energy Deficiency (CED), and Receiving Iron Supplement in Tonra Subdistrict, 2016

Desa/Kelurahan <i>Villages</i>	Jumlah Ibu Hamil <i>Pregnant Women</i>	Melakukan Kunjungan K1 <i>One Visit</i>	Melakukan Kunjungan K4 <i>Four Visits</i>	Kurang Energi Kronis (KEK) <i>Chronic Energy Deficiency (CED)</i>	Mendapat Zat Besi (Fe) <i>Receiving Iron Supplement</i>
(1)	(2)	(3)	(4)	(5)	(6)
001 Biccoing	49	27	22	1	27
002 Bacu	29	15	14	1	15
003 Muara	21	11	10	-	21
004 Ujunge	26	14	12	2	14
005 Gareccing	38	20	18	1	20
006 Bonepute	24	12	12	1	12
007 Bulu-bulu	114	58	56	4	58
008 Padatuo	72	38	36	2	36
009 Libureng	34	18	16	1	18
010 Samaenre	41	21	20	2	21
011 Rappa	33	19	14	1	19

Sumber: Puskesmas Kecamatan

Source: Health Service of Bone Regency

Tabel 1.5.8 **Persentase Ibu Hamil Yang Melakukan Kunjungan K4 Menurut Desa/Kelurahan di Kecamatan Tonra, 2014 – 2016**
Table **Percentage of Pregnant Women With Four Antenatal Visits (K4) by Villages in Tonra Subdistrict, 2014 – 2016**

Desa/Kelurahan <i>Villages</i>		2014	2015	2016
(1)		(2)	(3)	(4)
001	Biccoing	83,33	93,55	70,97
002	Bacu	100	110	70,00
003	Muara	78,57	100	71,43
004	Ujunge	121,4	100	85,71
005	Gareccing	90,91	104,5	81,82
006	Bonepute	92,86	92,86	85,71
007	Bulu-bulu	70,42	87,5	77,78
008	Pada Tuo	100	96,97	109,10
009	Libureng	100	110	80,00
010	Samaenre	90,48	72,73	90,91
011	Rappa	89,47	94,74	73,68
Tonra		88,09	94,66	81,85

Sumber: Puskesmas Kecamatan

Source: Health Service

Tabel 1.5.9 **Persentase Ibu Yang Mendapatkan Kunjungan Nifas Menurut Desa/Kelurahan di Kecamatan Tonra, 2014 – 2016**
Table **Percentage of Post-Partum Visits by Villages in Tonra Subdistrict, 2014 – 2016**

Desa/Kelurahan Villages		2014	2015	2016
(1)		(2)	(3)	(4)
001	Biccoing	79,3	72,4	72,4
002	Bacu	100,0	115,8	79,9
003	Muara	84,6	100,0	76,9
004	Ujunge	130,8	100,0	85,7
005	Gareccing	80,9	109,5	85,7
006	Bonepute	76,9	100,0	76,9
007	Bulu-bulu	64,7	82,6	76,8
008	Pada Tuo	103,2	96,8	112,5
009	Libureng	110,5	110,5	94,7
010	Samaenre	85,7	61,9	85,7
011	Rappa	72,2	100,0	83,3
Tonra		84,9	91,8	84,4

Sumber: Puskesmas Kecamatan
 Source: Health Service

Tabel 1.5.10 Persentase Persalinan Yang Ditolong oleh Bidan/Memiliki Kompetensi Kebidanan Menurut Desa/Kelurahan di Kecamatan Tonra, 2014 – 2016
Percentage of Birth Attended by Skilled Health Pers by Villages in Tonra Subdistrict, 2014 – 2016

	Desa/Kelurahan	2014	2015	2016
	<i>Villages</i>			
	(1)	(2)	(3)	(4)
001	Biccoing	79,31	72,414	72,414
002	Bacu	100	121,05	78,947
003	Muara	84,62	100	76,923
004	Ujunge	130,8	100	85,714
005	Gareccing	80,95	109,52	85,714
006	Bonepute	76,92	100	76,923
007	Bulu-bulu	64,71	82,609	76,812
008	Pada Tuo	103,2	96,875	112,5
009	Libureng	110,5	110,53	94,737
010	Samaenre	85,71	61,905	85,714
011	Rappa	72,22	100	83,33
	Tonra	84,91	92,164	84,328

Sumber: Puskesmas Kecamatan
 Source: Health Service

Tabel 1.5.11 Jumlah Kasus HIV/AIDS, IMS, DBD, Diare, TB, dan Malaria Menurut Desa/Kelurahan di Kecamatan Tonra, 2016
Number of Cases of HIV/AIDS, Sexually Transmitted Infection, Dengue Fever, Diarrhea, Tuberculosis (TB) and Malaria by Villages in Tonra Subdistrict, 2016

Desa/Kelurahan Villages	HIV/AIDS HIV/AIDS	IMS Sexually Transmitted Infection	DBD Dengue Fever	Diare Diarrhea	TB Tuberculosis	Malaria Malaria
(1)	(2)	(3)	(4)	(5)	(6)	(7)
001 Bicoing	-	-	-	39	0	-
002 Bacu	-	-	-	25	2	-
003 Muara	-	-	2	15	0	-
004 Ujunge	-	-	-	28	1	-
005 Gareccing	-	-	-	14	1	-
006 Bonepute	-	-	-	13	0	-
007 Bulu-bulu	-	-	-	92	7	-
008 Pada Tuo	-	-	-	57	3	-
009 Libureng	-	-	-	81	1	-
010 Samaenre	-	-	-	23	1	-
011 Rappa	-	-	-	20	1	-
Tonra	-	-	2	407	17	-

Sumber: Puskesmas Kecamatan

Source: Health Service

Tabel 1.5.12 Persentase Rumah Tangga Dengan Kepemilikan Jamban Keluarga Sehat Menurut Desa/Kelurahan di Kecamatan Tonra, 2014 – 2016
Percentage of Household With Access to Healthy Family Toilet by Villages in Tonra Subdistrict, 2014 – 2016

	Desa/Kelurahan <i>Villages</i>	2014	2015	2016
	(1)	(2)	(3)	(4)
001	Biccoing	61,8	63,0	58,8
002	Bacu	40,6	43,6	57,4
003	Muara	51,7	48,7	51,1
004	Ujunge	56,4	51,5	52,9
005	Gareccing	51,3	46,6	49,7
006	Bonepute	48,1	48,6	50,2
007	Bulu-bulu	70,3	70,4	86,5
008	Pada Tuo	52,4	53,5	58,5
009	Libureng	90,8	81,4	73,0
010	Samaenre	71,1	67,8	70,0
011	Rappa	48,6	45,5	41,3
	Tonra	58,7	60,1	62,6

Sumber: Puskesmas Kecamatan
 Source: Health Service

Tabel 1.5.13 Persentase Rumah Tangga Dengan Akses Terhadap Air Minum Menurut Desa/Kelurahan di Kecamatan Tonra, 2014 – 2016
Percentage of Household With Access to Drinking Water by Villages in Tonra Subdistrict, 2014 – 2016

Desa/Kelurahan <i>Villages</i>		2014	2015	2016
(1)		(2)	(3)	(4)
001	Biccoing	67,0	65,8	59,6
002	Bacu	48,9	48,9	47,6
003	Muara	60,4	54,1	47,1
004	Ujunge	51,5	50,6	50,8
005	Gareccing	46,9	47,0	46,8
006	Bonepute	48,6	48,7	49,8
007	Bulu-bulu	75,3	75,6	85,9
008	Pada Tuo	62,6	67,0	64,0
009	Libureng	74,1	74,5	64,0
010	Samaenre	70,0	68,5	67,5
011	Rappa	48,0	46,4	41,8
Tonra		63,7	63,8	64,0

Sumber: Puskesmas Kecamatan
 Source: Health Service

Tabel 1.5.14 Jumlah Klinik Keluarga Berencana (KKB) dan Pos Pelayanan Keluarga Berencana Desa (PPKBD) Menurut Desa/Kelurahan di Kecamatan Tonra, 2016
Number of Family Planning Clinics and Village Family Planning Service Units by Villages in Tonra Subdistrict, 2016

	Desa/Kelurahan Villages	KKB Family Planning Clinnics	PPKBD Village Family Planning Service Units
	(1)	(2)	(3)
001	Biccoing	-	1
002	Bacu	-	1
003	Muara	-	1
004	Ujunge	1	1
005	Gareccing	-	1
006	Bonepute	-	1
007	Bulu-bulu	1	1
008	Pada Tuo	-	1
009	Libureng	-	1
010	Samaenre	-	1
011	Rappa	1	1
	Tonra	3	11

Sumber: Badan KB dan KS Kabupaten Bone

Source: *Family Planning and Prosperous Family Service of Bone Regency*

Tabel 1.5.15 Jumlah Pasangan Usia Subur (PUS) dan Peserta KB Aktif Menurut Desa/Kelurahan di Kecamatan Tonra, 2016
Number of Eligible Couples and Family Planning Participants by Villages in Tonra Subdistrict, 2016

Desa/Kelurahan <i>Villages</i>	Jumlah PUS <i>Eligible Couples</i>	Peserta KB Aktif <i>Family Planning Participants</i>			
		IUD	MOW	MOP	Kondom <i>Condom</i>
(1)	(2)	(3)	(4)	(5)	(6)
001 Bicoing	200	2	2	0	7
002 Bacu	160	3	2	0	10
003 Muara	115	1	1	0	8
004 Ujunge	96	2	1	0	7
005 Gareccing	156	1	1	0	8
006 Bonepute	94	0	0	0	7
007 Bulu-bulu	463	9	7	0	21
008 Pada Tuo	260	2	1	0	15
009 Libureng	179	3	2	0	12
010 Samaenre	157	3	1	0	11
011 Rappa	153	2	1	0	9
Tonra	2033	28	19	0	115

Sumber: Badan KB dan KS Kabupaten Bone

Source: *Family Planning and Prosperous Family Service of Bone Regency*

Lanjutan Tabel/*Continued Table* 1.5.16

Desa/Kelurahan <i>Villages</i>	Peserta KB Aktif <i>Family Planning Participants</i>			
	Implan <i>Implants</i>	Suntikan <i>Injection</i>	Pil <i>Pill</i>	Jumlah <i>Total</i>
(1)	(7)	(8)	(9)	(10)
001 Bicoing	52	42	53	158
002 Bacu	20	41	23	99
003 Muara	31	31	16	88
004 Ujunge	27	27	13	77
005 Gareccing	23	42	23	98
006 Bonepute	14	33	18	72
007 Bulu-bulu	143	96	64	340
008 Pada Tuo	41	45	31	135
009 Libureng	38	42	26	123
010 Samaenre	40	37	28	120
011 Rappa	46	36	22	116
Tonra	475	472	317	1426

Sumber: Badan KB dan KS Kabupaten Bone

Source: *Family Planning and Prosperous Family Service of Bone Regency*

1.6 AGAMA/RELIGION

Tabel 1.6.1 Jumlah Tempat Peribadatan Menurut Desa/Kelurahan di Kecamatan Tonra, 2016
Number of Worship Facilities by Villages in Tonra Subdistrict, 2016

	Desa/Kelurahan <i>Villages</i>	Masjid <i>Mosque</i>	Mushola <i>Mushola</i>	Gereja <i>Church</i>	Pura <i>Temple</i>	Vihara <i>Vihara</i>
	(1)	(2)	(3)	(4)	(5)	(6)
001	Biccoing	4	-	-	-	-
002	Bacu	3	1	-	-	-
003	Muara	1	-	-	-	-
004	Ujunge	3	-	-	-	-
005	Gareccing	4	-	-	-	-
006	Bonepute	3	-	-	-	-
007	Bulu-bulu	7	-	-	-	-
008	Pada Tuo	2	-	-	-	-
009	Libureng	2	1	-	-	-
010	Samaenre	2	-	-	-	-
011	Rappa	4	-	-	-	-
	Tonra	35	3	-	-	-

Sumber: Kantor Urusan Agama
 Source: Ministry of Religious Affair

Tabel 1.6.2 Banyaknya Rohaniawan Menurut Desa/Kelurahan di Kecamatan Tonra, 2016
Table *Number of Spiritual by Villages in Tonra Subdistrict, 2016*

Desa/Kelurahan <i>Villages</i>	Rohaniawan Islam - <i>Spiritual of Moslem</i>				
	Ulama <i>Ulama</i>	Mubaliq <i>Interne Medairy</i>	Khatib <i>Preacher</i>	Penyuluh Agama Kecamatan <i>Religion Guide</i>	Penyuluh Agama Islam <i>Islamic Guide</i>
(1)	(2)	(3)	(4)	(5)	(6)
001 Bicoing	-	8	8	-	1
002 Bacu	-	3	3	-	1
003 Muara	-	3	3	-	1
004 Ujunge	-	4	4	-	1
005 Gareccing	-	6	6	-	1
006 Bonepute	-	5	5	-	1
007 Bulu-bulu	1	16	16	-	1
008 Pada Tuo	-	4	4	-	1
009 Libureng	-	2	2	-	1
010 Samaenre	-	1	1	-	1
011 Rappa	-	5	5	-	1
Tonra	-	57	57	-	11

Sumber: Kantor Urusan Agama

Source: Ministry of Religious Affair

Tabel 1.6.3 Jumlah Jemaah Haji yang Diberangkatkan ke Tanah Suci Menurut Desa/Kelurahan di Kecamatan Tonra, 2014 – 2016
Number of Moslem Pilgrim Departure to Holy Land by Villages in Tonra Subdistrict, 2014 – 2016

Desa/Kelurahan <i>Villages</i>		2014	2015	2016
(1)		(4)	(5)	(6)
001	Biccoing	-	-	-
002	Bacu	-	-	-
003	Muara	-	-	1
004	Ujunge	-	-	-
005	Gareccing	-	-	-
006	Bonepute	-	-	-
007	Bulu-bulu	9	1	2
008	Pada Tuo	1	-	3
009	Libureng	-	-	-
010	Samaenre	-	-	-
011	Rappa	-	-	1
Tonra		10	1	7

Sumber: Kantor Urusan Agama

Source: Ministry of Religious Affair

Tabel 1.6.4 Jumlah Nikah Menurut Desa/Kelurahan di Kecamatan Tonra, 2014 – 2016
Table Number of Marriage by Villages in Tonra Subdistrict, 2014 – 2016

Desa/Kelurahan Villages		2014	2015	2016
(1)		(4)	(5)	(6)
001	Biccoing	26	11	7
002	Bacu	16	9	5
003	Muara	9	5	5
004	Ujunge	7	6	7
005	Gareccing	13	12	7
006	Bonepute	10	7	9
007	Bulu-bulu	31	34	39
008	Pada Tuo	15	20	13
009	Libureng	12	11	11
010	Samaenre	10	9	10
011	Rappa	6	11	9
Tonra		125	135	122

Sumber: Kantor Urusan Agama

Source: Ministry of Religious Affair

1.7 KRIMINALITAS/CRIME

Tabel 1.7.1 Jumlah Kasus Kriminalitas Menurut Desa/Kelurahan di Kecamatan Tonra, 2014 - 2016
Number of Criminal Case by Villages in Tonra Subdistrict, 2014 – 2016

Desa/Kelurahan Villages		2014	2015	2016
(1)		(2)	(3)	(4)
001	Biccoing	2	2	1
002	Bacu	2	2	1
003	Muara	2	1	1
004	Ujunge	-	-	1
005	Gareccing	3	2	2
006	Bonepute	-	-	-
007	Bulu-bulu	5	8	4
008	Pada Tuo	2	3	1
009	Libureng	1	1	2
010	Samaenre	1	-	-
011	Rappa	-	1	1
Tonra		18	20	14

Sumber: Kepolisian Sektor1

Source: Sector Police1

1.8 KEMISKINAN/POVERTY

Tabel 1.8.1 Jumlah Keluarga Menurut Desa/Kelurahan dan Klasifikasi Keluarga di Kecamatan Tonra, 2016
Number of Households by Villages and Household Classification in Tonra Regency, 2016

Desa/Kelurahan <i>Villages</i>	Pra Sejahtera <i>Pre prosperous Family</i>	Keluarga Sejahtera <i>Prosperous Family</i>				Jumlah <i>Total</i>
		I	II	III	III+	
(1)	(2)	(3)	(4)	(5)	(6)	(7)
001 Bicoing	72	120	124	27	-	343
002 Bacu	49	51	122	22	-	186
003 Muara	46	33	81	22	-	182
004 Ujunge	47	40	57	20	-	164
005 Gareccing	51	92	69	21	-	233
006 Bonepute	58	32	59	20	-	169
007 Bulu-bulu	193	148	471	41	-	853
008 Pada Tuo	70	114	152	21	-	357
009 Libureng	50	88	87	21	-	246
010 Samaenre	59	62	99	22	-	242
011 Rappa	68	69	86	20	-	243
Tonra	763	849	1.407	257	-	3.218

Sumber: Badan KB dan KS Kabupaten Bone

Source: Family Planning and Prosperous Family Service of Bone Regency

1.9 TANAMAN PANGAN/*FOOD CROPS*

Tabel 1.9.1 Luas Lahan Sawah Menurut Desa/Kelurahan dan Jenis Pengairan di Kecamatan Tonra (hektar), 2016
Table *Area of Wetland by Villages and Type of Irrigation in Tonra Subdistrict (hectare), 2016*

Desa/Kelurahan <i>Villages</i>	Irigasi <i>Irrigation</i>	Non Irigasi <i>Non Irrigation</i>	Jumlah <i>Total</i>
(1)	(2)	(3)	(4)
001 Bicoing	468,85	79,75	548,60
002 Bacu	103,70	54,30	158,00
003 Muara	67,75	62,75	130,50
004 Ujunge	14,30	40,70	55,00
005 Gareccing	-	195	195,00
006 Bonepute	20	135	155,00
007 Bulu-bulu	-	438	438,00
008 Pada Tuo	-	238	238,00
009 Libureng	-	165	165,00
010 Samaenre	-	148	148,00
011 Rappa	-	195	195,00
Tonra	674,60	1.751,50	2.426,10

Sumber: Laporan statistik pertanian tanaman pangan, penggunaan lahan

Source: *Statistic Report of Food Crops, land utilization*

Tabel 1.9.2 Luas Lahan Tegal/Kebun, Ladang/Huma, dan Lahan yang Sementara Tidak Diusahakan Menurut Desa/Kelurahan di Kecamatan Tonra (hektar), 2016
Area of Dry Field/Garden, Shifting Cultivation, Land and Temporarily Unused Land by Villages in Tonra Subdistrict (hectare), 2016

Desa/Kelurahan <i>Villages</i>	Tegal/Kebun <i>Dry Field/Garden</i>	Ladang/Huma <i>Shifting Cultivation</i>	Sementara Tidak Diusahakan <i>Temporarily Unused</i>
(1)	(2)	(3)	(4)
001 Bicoing	19	-	-
002 Bacu	24	-	50
003 Muara	15	-	-
004 Ujunge	14	-	-
005 Gareccing	18	-	-
006 Bonepute	16	-	-
007 Bulu-bulu	39	-	-
008 Pada Tuo	25	-	-
009 Libureng	14,50	-	-
010 Samaenre	12,50	-	-
011 Rappa	27	-	-
Tonra	224	-	50

Sumber: Laporan statistik pertanian tanaman pangan, penggunaan lahan

Source: *Statistic Report of Food Crops, land utilization*

Tabel 1.9.3 Luas Panen Tanaman Pangan dan Palawija di Kecamatan Tonra (hektar), 2014 - 2016
Table *Harvested Area of Crops in Tonra Subdistrict (hectare), 2014 - 2016*

Jenis Tanaman <i>Type of Plant</i>	2014	2015	2016
(1)	(2)	(3)	(4)
Padi	3.627	5.264	2.866
Jagung	248	162	548
Kedelai	-	-	425
Kacang Tanah	55	-	6
Kacang Hijau	155	27	109
Ubi Kayu	32	27	12
Ubi Jalar	16	5	15

Sumber: Dinas pertanian melalui laporan statistik pertanian tanaman pangan, padi
 Source: *Agriculture Departement through Statistic Report of Food Crops, paddy*

Tabel 1.9.4 Produksi Tanaman Pangan dan Palawija di Kecamatan Tonra (Ton), 2014 - 2016
Table Production of Crops in Tonra Subdistrict (Ton), 2014 - 2016

Jenis Tanaman <i>Type of Plant</i>	2014	2015	2016
(1)	(2)	(3)	(4)
Padi	18.082	26.293	14.631
Jagung	1.158	767	2.747
Kedelai	-	-	533
Kacang Tanah	85	-	9
Kacang Hijau	231	40	161
Ubi Kayu	279	235	105
Ubi Jalar	115	36	108

Sumber: Dinas pertanian melalui laporan statistik pertanian tanaman pangan, padi
 Source: Agriculture Departement through Statistic Report of Food Crops, paddy

1.10 HORTIKULTURA/*HORTICULTURE*

Tabel 1.10.1 Luas Panen Tanaman Sayuran di Kecamatan Tonra (hektar), 2014 - 2016
Table 1.10.1 Harvested Area of Vegetables in Tonra Subdistrict (hectare), 2014 - 2016

Jenis Sayuran <i>Kind of Vegetables</i>	2014	2015	2016
(1)	(2)	(3)	(4)
Bawang Merah	-	-	-
Bawang Putih	-	-	-
Cabai	25	18	28
Kentang	-	-	-
Kacang Panjang	23	20	19
Petsai	14	14	17
Tomat	17	18	14
Labu Siam	16	18	13
Ketimun	18	22	8
Terung	12	15	13
Kangkung	16	26	20

Sumber: Dinas pertanian melalui laporan statistik pertanian tanaman pangan, padi
 Source: Agriculture Departement through Statistic Report of Food Crops, paddy

Tabel 1.10.2 Produksi Tanaman Sayuran Menurut Jenis Sayuran di Kecamatan Tonra (kwintal), 2014 - 2016
Table Production of Vegetables by Kind of Plant in Tonra (Quintal), 2014 - 2016

Jenis Sayuran <i>Kind of Vegetables</i>	2014	2015	2016
(1)	(2)	(3)	(4)
Bawang Merah	-	-	-
Bawang Putih	-	-	-
Cabai	13695	623	98,5
Kentang	-	-	-
Kacang Panjang	27485	931	90,8
Petsai	6916	427	55,6
Tomat	9758	693	42,7
Labu Siam	8224	564	48,2
Ketimun	6840	549	19,3
Terung	6900	540	40,5
Kangkung	8784	974	58,1

Sumber: Dinas pertanian melalui laporan statistik pertanian tanaman pangan, padi
 Source: Agriculture Departement through Statistic Report of Food Crops, paddy

Tabel 1.10.3 Luas Panen Buah-buahan di Kecamatan Tonra (Pohon), 2014 - 2016
Table - 2016
Harvested Area of Vegetables in Tonra Regency (Tree), 2014 - 2016

Jenis Buah <i>Kind of Fruit</i>	2014	2015	2016
(1)	(2)	(3)	(4)
Mangga	13313	13.358	13,358
Durian	3217	3.217	3,217
Jeruk	1.728	1.272	2,680
Pisang	17254	17.254	17,254
Pepaya	2680	2.680	2,680.0
Sukun	493	579	154
Alpukat	60	-	-
Rambutan	14561	14.561	167
Jambu Bij	2892	2.892	1,351
Nangka	3356	3.356	3,356
Sawo	-	-	-
Nanas	3585	3.585	4,810
Langsat	6920	6.920	6,920

Sumber: Dinas pertanian melalui laporan statistik pertanian tanaman pangan, padi
 Source: Agriculture Departement through Statistic Report of Food Crops, paddy

Tabel 1.10.4 Produksi Buah-buahan di Kecamatan Tonra (kuintal), 2014 - 2016
Table 2016
Production of Fruits in Tonra (quintal), 2014 - 2016

Jenis Buah Kind of Fruit	2014	2015	2016
(1)	(2)	(3)	(4)
Mangga	34	5.366	4.266
Durian	1.427	1.432	1.205
Jeruk	585	585	-
Pisang	3.696	4.005	3.474
Pepaya	1.358	1.353	1.337
Sukun	278	314	244
Alpukat	34	-	34
Rambutan	14.561	14.561	14.558
Jambu Bij	1.374	1.377	1.323
Nangka	1.333	1.345	1.006
Sawo	-	-	-
Nanas	118	134	136
Langsat	2.599	2.599	2.599

Sumber: Dinas pertanian melalui laporan statistik pertanian tanaman pangan, padi
 Source: Agriculture Departement through Statistic Report of Food Crops, paddy

1.11 PERKEBUNAN/*ESTATE CROPS*

Tabel 1.11.1 Luas Panen Tanaman Perkebunan di Kecamatan Tonra (Pohon), 2014 - 2016
Table *Harvested Area of Vegetables in Tonra Regency (Tree), 2014 - 2016*

Jenis Tanaman <i>Kind of Fruit</i>	2014	2015	2016
(1)	(2)	(3)	(4)
Cengkeh	83	83	339
Kelapa	246	286	286
Kopi	246	39	39
Lada	16	13	13
Kakao	677	677	677
Kemiri	12	12	12
Kapuk	-	-	-
Jambu Mete	296	296	296
Pinang	16	16	16
Aren	-	-	-
Siwalan	18	18	18
Tebu	-	-	-
Kapas	-	-	-

Sumber: Dinas pertanian melalui laporan statistik pertanian tanaman pangan, padi
 Source: *Agriculture Departement through Statistic Report of Food Crops, paddy*

Tabel 1.11.2 Produksi Tanaman Perkebunan di Kecamatan Tonra (Kg), 2014 - 2016
Table Production of Estate Crops in Tonra Regency (kg), 2014 - 2016

Jenis Tanaman <i>Kind of Fruit</i>	2014	2015	2016
(1)	(2)	(3)	(4)
Cengkeh	44.000	97.525	543.847
Kelapa	137.000	143.018	157.563
Kopi	3.000	2.850	2.850
Lada	2.000	2.600	2.756
Kakao	343.000	342.805	344.956
Kemiri	9.000	3.200	3.975
Kapuk	-	-	-
Jambu Mete	125.000	125.048	112.843
Pinang	3.000	2.700	2.260
Aren	-	-	-
Siwalan	2.000	2.952	3.658
Tebu	-	-	-
Kapas	-	-	-

Sumber: Dinas pertanian melalui laporan statistik pertanian tanaman pangan, padi
 Source: Agriculture Departement through Statistic Report of Food Crops, paddy

1.12 PETERNAKAN/LIVESTOCK

Tabel 1.12.1 Populasi Ternak di Kecamatan Tonra, 2016
Table Livestock Population in Tonra Subdistrict, 2016

Jenis Ternak <i>Kind of Livestock</i>	2014	2015	2016
(1)	(2)	(3)	(4)
Sapi Perah	-	-	-
Sapi Potong	8.082	9.048	11.284
Kerbau	175	182	185
Kuda	272	271	730
Kambing	469	492	637
Ayam Kampung	58.727	77.809	139.606
Ayam Petelur	-	-	100
Ayam Pedaging	878	26.707	8.070
Itik/Itik Manila	1.197	1.257	2.277

Sumber: Dinas Peternakan
 Source: Livestock Departement

1.13 KEUANGAN DAERAH/LOCAL FINANCE

Tabel 1.13.1 Target dan Realisasi Penerimaan Pajak Bumi dan Bangunan Menurut Desa/Kelurahan di Kecamatan Tonra (rupiah), 2016
Target and Realization of Tax Revenue by Villages in Tonra Subdistrict (rupiahs), 2016

	Desa/Kelurahan Villages	Target Target	Realisasi Realization
	(1)	(2)	(3)
001	Biccoing	46.140.449	46.140.449
002	Bacu	18.541.926	18.541.926
003	Muara	19.636.022	19.636.022
004	Ujunge	9.067.049	9.067.049
005	Gareccing	25.310.522	25.310.522
006	Bonepute	8.376.417	8.376.417
007	Bulu-bulu	53.226.894	53.226.894
008	Pada Tuo	32.641.645	32.641.645
009	Libureng	21.713.198	21.713.198
010	Samaenre	41.952.183	41.952.183
011	Rappa	28.064.004	28.064.004
	Tonra	304.670.309	304.670.309

Sumber: Kantor Camat
 Source: Government of Subdistrict

1.14 PERBANDINGAN ANTAR KECAMATAN

Tabel 1.14.1 Jumlah Penduduk Menurut Kecamatan di Kabupaten Bone, 2012 - 2016
Table Population by Subdistrict in Bone Regency, 2012–2016

Kecamatan Subdistrict		2012	2013	2014	2015	2016
(1)	(2)	(3)	(4)	(5)	(6)	
010	Bontocani	15.491	15.588	15.614	15.669	15.719
020	Kahu	37.919	38.166	38.370	38.574	38.761
030	Kajuara	35.295	35.629	35.905	36.181	36.465
040	Salomekko	15.190	15.288	15.374	15.460	15.539
050	Tonra	13.141	13.290	13.413	13.536	13.651
060	Patimpeng	16.014	16.178	16.315	16.451	16.577
070	Libureng	29.457	29.581	29.693	29.805	29.908
080	Mare	25.732	26.028	26.270	26.510	26.733
090	Sibulue	33.255	33.529	33.761	33.993	34.206
100	Cina	25.821	26.007	26.159	26.310	26.449
110	Barebbo	26.832	27.059	27.238	27.415	27.580
120	Ponre	13.453	13.577	13.678	13.780	13.873
130	Lappariaja	23.426	23.547	23.642	23.737	23.824
140	Lamuru	24.547	24.680	24.780	24.878	24.969
141	Tellu Limpoe	13.900	13.954	14.003	14.052	14.097
150	Bengo	25.336	25.380	25.415	25.450	25.481
160	Ulaweng	24.588	24.628	24.664	24.699	24.731
170	Palakka	22.295	22.400	22.482	22.564	22.639
180	Awangpone	28.893	29.034	29.115	29.276	29.386
190	Tellusiattinge	39.868	39.932	39.986	40.039	40.087
200	Amali	20.616	20.653	20.679	20.706	20.731
210	Dua Boccoe	30.043	30.096	30.134	30.172	27.441
220	Ajangale	27.296	27.337	27.373	27.409	30.207
230	Cenrana	23.663	23.810	23.929	24.047	24.155
710	Tanete Riattang Timur	41.450	41.961	42.377	42.797	48.438
720	Tanete Riattang	49.887	50.573	51.118	51.664	52.171
730	Tanete Riattang Barat	45.329	46.244	46.988	47.738	43.185
Bone		728.737	734.119	738.515	742.912	746.973

Sumber/Source: Proyeksi Penduduk Kabupaten Bone 2010-2020/Bone Regency Population Projection 2010–2020



DATA

MENCERDASKAN BANGSA



BPS KABUPATEN BONE

Jln. Dr. Wahidin Sudirohusodo Watampone

Telp. (0481) 21054 Fax. (0481) 25220

Homepage: <https://bonekab.bps.go.id>

Email: bps7311@bps.go.id