

Nomor Katalog : 1102001.9401022

2019



DISTRİK NGGUTI DALAM ANGKA



BADAN PUSAT STATISTIK
Kabupaten Merauke
BPS-Statistic of Merauke Regency

2019



**DISTRİK
NGGUTI
DALAM ANGKA**

<https://merapirek...>

Distrik Ngguti Dalam Angka 2019

ISBN:

No. Publikasi: 94010.1915

Katalog: 1102001.9401022

Ukuran Buku: 14,8 cm x 21 cm

Jumlah Halaman: xii +51 Halaman

Naskah:

Badan Pusat Statistik Kabupaten Merauke

Gambar Kover oleh:

Badan Pusat Statistik Kabupaten Merauke

Ilustrasi Kover oleh:

M Abdul Muhshi

Diterbitkan oleh:

© BPS Kabupaten Merauke

Dicetak oleh:

Dilarang mengumumkan, mendistribusikan, mengomunikasikan, dan/atau menggandakan sebagian atau seluruh isi buku ini untuk tujuan komersial tanpa izin tertulis dari Badan Pusat Statistik

KEPALA BPS KABUPATEN MERAUKE



Ir. MUHAMMAD ALI, M.Si
19670527 199403 1 002

Ir. Muhammad Ali, M.Si



KATA PENGANTAR

Distrik Dalam Angka merupakan publikasi tahunan yang diterbitkan oleh Badan Pusat Statistik Kabupaten Merauke. Publikasi ini menyajikan berbagai macam data seperti keadaan geografi, pemerintahan, kependudukan, sosial, pertanian, energi, perdagangan, dan transportasi.

Publikasi ini dapat terwujud berkat kerja sama dan bantuan dari berbagai pihak baik instansi pemerintah maupun swasta. Kepada semua pihak yang telah memberikan bantuan disampaikan penghargaan dan terima kasih yang sebesar – besarnya.

Kami menyadari bahwa publikasi ini belum sepenuhnya memenuhi harapan pengguna data, namun kiranya dapat bermanfaat bagi setiap pengguna untuk berbagai keperluan.

Kami mengharapkan tanggapan dan saran yang bersifat membangun untuk perbaikan selanjutnya.

Merauke, September 2019
Kepala Badan Pusat Statistik
Kabupaten Merauke

Ir. Muhammad Ali, M.Si

DAFTAR ISI

Halaman

Kata Pengantar	v
Daftar Isi	vi
Daftar Tabel	vii
Daftar Gambar	viii
Penjelasan Umum	ix
1	
1 Geografi	1
2. Pemerintahan	11
2.1. WILAYAH ADMINISTRATIF	15
3. Kependudukan	19
4. Sosial	29
4.1. PENDIDIKAN	33
4.2. KESEHATAN	36
4.3. AGAMA	38
5. Pertanian	41
5.1. TANAMAN PANGAN	45
5.2. PERKEBUNAN	47
5.3. PETERNAKAN	49

DAFTAR TABEL

	halaman
3.1. WILAYAH ADMINISTRATIF	15
4.1. PENDIDIKAN	33
4.2. KESEHATAN	36
4.3. AGAMA	38
5.1. TANAMAN PANGAN.....	45
5.2. PERKEBUNAN	47
5.3. PETERNAKAN	49

<https://meraukekab.bps.go.id>

DAFTAR GAMBAR

halaman

1. Jarak Tempuh dari Balai Kampung ke Kantor Distrik Ngguti dan Kantor Bupati Merauke Dirinci Menurut Kampung Tahun 2018..... 4
2. Jumlah RT dan RW Menurut Kampung di Distrik Ngguti, 2018 14
3. Jumlah Penduduk menurut jenis kelamin Per Kampung di Distrik Ngguti, 2018 22
4. jumlah Rumah tangga di Distrik Ngguti, 2011-2018 23
5. Jumlah Tenaga Kesehatan di Distrik Ngguti Dirinci Menurut Kampung, 2018 32
6. Jumlah Rumah Tangga Perikanan di Distrik Ngguti, 2018 44

<https://meraukekab.bps.go.id>

PENJELASAN UMUM

Tanda-tanda, satuan-satuan, dan lain-lainnya yang digunakan dalam publikasi ini adalah sebagai berikut:

1. TANDA-TANDA

Data tidak tersedia	: ...
Tidak ada atau nol	: –
Data dapat diabaikan	: 0
Tanda decimal	: ,

2. SATUAN

hektar (ha)	: 10 000 m ²
kilometer (km)	: 1 000 meter
ton	: 1 000 kg

Satuan lain: m³, persen (%).

Perbedaan angka di belakang koma disebabkan oleh pembulatan angka.

GEOGRAFI DAN IKLIM

LETAK GEOGRAFIS NGGUTI

7⁰8' - 7⁰3' LINTANG SELATAN

139⁰58' - 139⁰73' BUJUR TIMUR

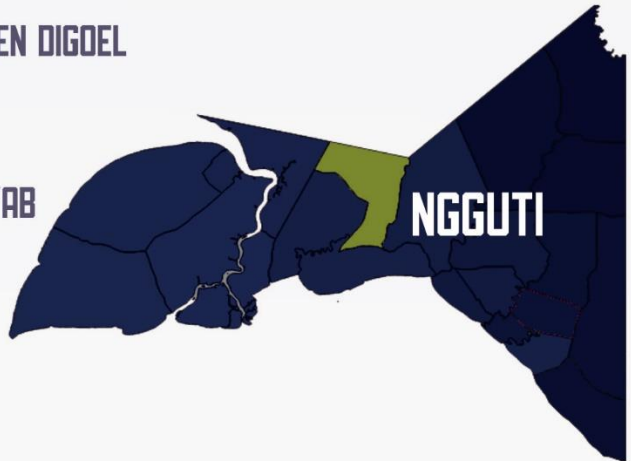
BATAS WILAYAH DISTRIK

UTARA KABUPATEN BOVEN DIGOEL

SELATAN OKABA

BARAT TUBANG & ILWAYAB

TIMUR KAPTEL



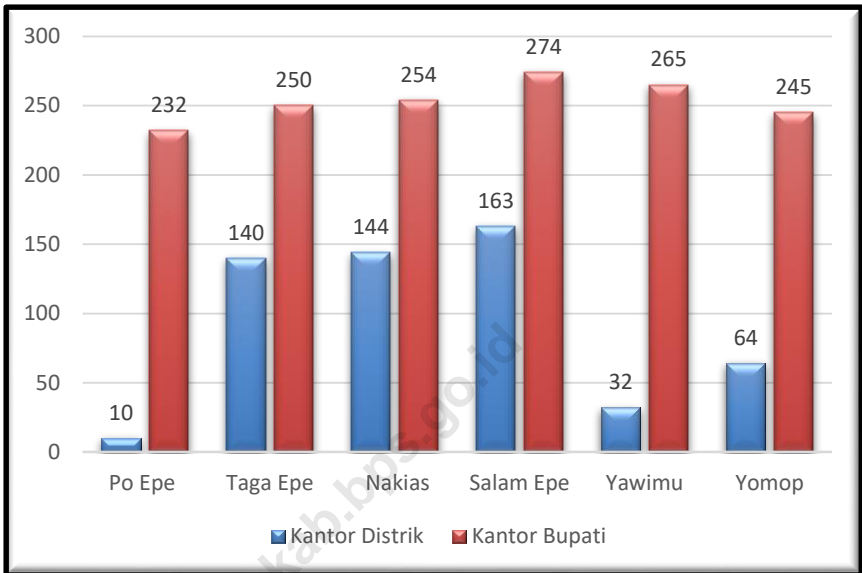
Badan Pusat Statistik
Kabupaten Merauke

ULASAN

Distrik Ngguti adalah salah satu Distrik di Kabupaten Merauke dengan luas wilayah 3.554,62 m² dan terletak antara 139^o58' – 139^o73' Bujur Timur dan 7^o8' – 7^o3' Lintang Selatan, yang merupakan pemekaran dari Distrik Merauke. Distrik Ngguti terdiri dari 6 Kampung yaitu Kampung Po Epe, Kampung Taga Epe, Kampung Nakias, Kampung Salam Epe, Kampung Yawimu dan Kampung Yomop.

Distrik Ngguti terletak di dalam kawasan hutan dan memiliki kemiringan lahan yaitu landai (< 15°).

Gambar 1. Jarak Tempuh dari Balai Kampung ke Kantor Distrik Ngguti dan Kantor Bupati Merauke Dirinci Menurut Kampung Tahun 2018



Sumber: Badan Pusat Statistik Kabupaten Merauke

Tabel 1.1. Letak Geografis Distrik Ngguti, 2018

A. Letak Geografis		
Distrik Ngguti	7° 8'–7° 3'	Lintang Selatan
	139° 58'–139° 73'	Bujur Timur
B. Batas Wilayah Distrik		
Sebelah Utara	:	Kabupaten Mappi
Sebelah Selatan	:	Distrik Okaba
Sebelah Barat	:	Distrik Tubang dan Ilwayab
Sebelah Timur	:	Distrik Kaptel

Sumber: Badan Pusat Statistik Kabupaten Merauke

Tabel 1.2. Jarak Tempuh dari Balai Kampung ke Kantor Distrik Ngguti dan Kantor Bupati Merauke Dirinci Menurut Kampung Tahun 2018

Kampung	Jarak Tempuh (Km)	
	Kantor Distrik	Kantor Bupati
(1)	(2)	(3)
1. Po Epe	10	232
2. Taga Epe	140	250
3. Nakias	144	254
4. Salam Epe	163	274
5. Yawimu	32	265
6. Yomop	64	245

Sumber: Badan Pusat Statistik Kabupaten Merauke

Tabel 1.3. Lokasi Kampung Terhadap Kawasan Hutan di Distrik Ngguti Dirinci Menurut Kampung, 2018

Kampung	Dalam Kawasan Hutan	Tepi Kawasan hutan	Luar kawasan hutan
(1)	(2)	(3)	(4)
1. Po Epe	√	-	-
2. Taga Epe	√	-	-
3. Nakias	√	-	-
4. Salam Epe	√	-	-
5. Yawimu	√	-	-
6. Yomop	√	-	-

Sumber: Dinas Pertanahan Nasional Kabupaten Merauke

Tabel 1.4. Kemiringan Lahan di Distrik Ngguti Dirinci Menurut Kampung, 2018

Kampung	Landai ($< 15^\circ$)	Sedang ($15^\circ - 25^\circ$)	Curam ($> 25^\circ$)
(1)	(2)	(3)	(4)
1. Po Epe	√	-	-
2. Taga Epe	√	-	-
3. Nakias	√	-	-
4. Salam Epe	√	-	-
5. Yawimu	√	-	-
6. Yomop	√	-	-

Sumber: Badan Pusat Statistik Kabupaten Merauke

Tabel 1.5. Luas wilayah Menurut Kampung, 2018

		Luas Wilayah	Persentase
(1)		(2)	(3)
1.	Po Epe	505,91	14,23
2.	Taga Epe	673,13	18,94
3.	Nakias	713,41	20,07
4.	Salam Epe	769,96	21,66
5.	Yawimu	892,21	25,10
6.	Yomop
Jumlah		3 554,62	100

Sumber: Badan Pusat Statistik Kabupaten Merauke

<https://meraukekab.bps.go.id>

PEMERINTAHAN

JUMLAH PERANGKAT KELURAHAN



KEPALA
KELURAHAN/KAMPUNG



SEKERTARIS
KELURAHAN/KAMPUNG



KEPALA
SEKSI/URUSAN

JUMLAH RUKUN TETANGGA DAN RUKUN WARGA

16



6



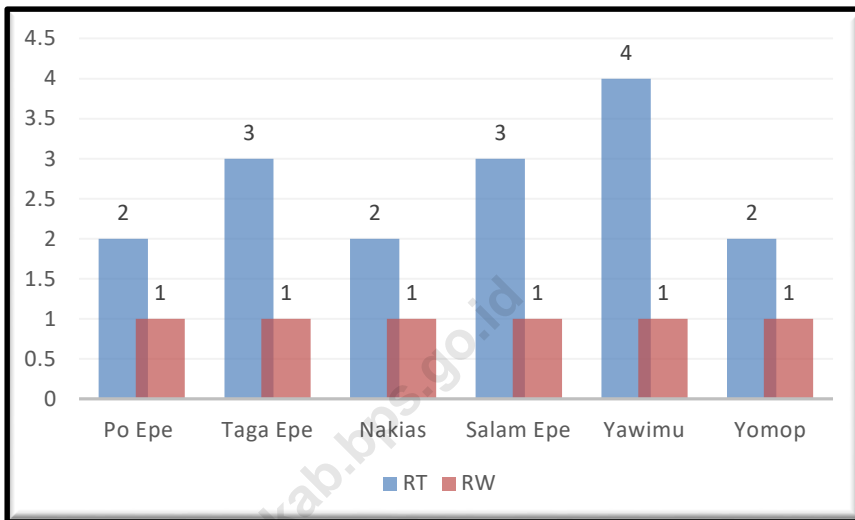
ULASAN

Tahun 2018 Distrik Ngguti memiliki 6 kampung dengan 6 RW dan 16 RT. Dari seluruh kampung tersebut terdapat kampung yang memiliki jumlah RT dan RW terbanyak yaitu Kampung Yawimu dengan jumlah 1 RW dan 4 RT, terdapat juga kampung yang memiliki jumlah RT dan RW terkecil yaitu Kampung Po Epe dan Nakias yang hanya memiliki 1 RW dan 2 RT.

Jumlah perangkat kampung pada tahun 2018 di Distrik Ngguti adalah 36 orang, yang terdiri dari 7 orang kepala kampung, 7 orang sekretaris kampung dan 28 kepala urusan.

<https://meraukekab.bps.go.id>

Gambar 2. Jumlah RT dan RW Menurut Kampung di Distrik Ngguti, 2018



Sumber: Kampung di Distrik Ngguti

3.1. WILAYAH ADMINISTRATIF

Tabel 2.1.1. Nama Kampung dan Status Pemerintahan Wilayah Distrik Ngguti, 2018

	Kampung	Status Pemerintahan
	(1)	(2)
1.	Po Epe	Kampung
2.	Taga Epe	Kampung
3.	Nakias	Kampung
4.	Salam Epe	Kampung
5.	Yawimu	Kampung
6.	Yomop	Kampung

Sumber: BPS Kabupaten Merauke

Tabel 2.1.2. Jumlah Rukun Tetangga (RT) dan Rukun Warga (RW) Menurut Kampung di Distrik Ngguti, 2018

		Rukun Tetangga (RT)	Rukun Warga (RW)
(1)		(2)	(3)
1.	Po Epe	2	1
2.	Taga Epe	3	1
3.	Nakias	2	1
4.	Salam Epe	3	1
5.	Yawimu	4	1
6.	Yomop	2	1
Jumlah		16	6

Sumber: BPS Kabupaten Merauke

Tabel 2.1.3. Jumlah Perangkat Kampung Menurut Kampung di Distrik Ngguti, 2018

	Kampung	Kepala Kampung	Sekretaris Kampung	Kepala Urusan
	(1)	(2)	(3)	
1.	Po Epe	1	1	4
2.	Taga Epe	1	1	4
3.	Nakias	1	1	4
4.	Salam Epe	1	1	4
5.	Yawimu	1	1	4
6.	Yomop	1	1	4
	Jumlah	6	6	24

Sumber: Kelurahan/Kampung di Distrik Ngguti

<https://meraukekab.bps.go.id>

KEPENDUDUKAN

JUMLAH PENDUDUK MENURUT JENIS KELAMIN



LAKI-LAKI 1084



PEREMPUAN 1052

RASIO JENIS KELAMIN PENDUDUK NGGUTI

Rasio jenis kelamin penduduk ngguti sebesar 103. Artinya setiap 100 perempuan terdapat 103 laki-laki. penduduk laki-laki di distrik ngguti masih lebih banyak dibandingkan penduduk perempuan.



ULASAN

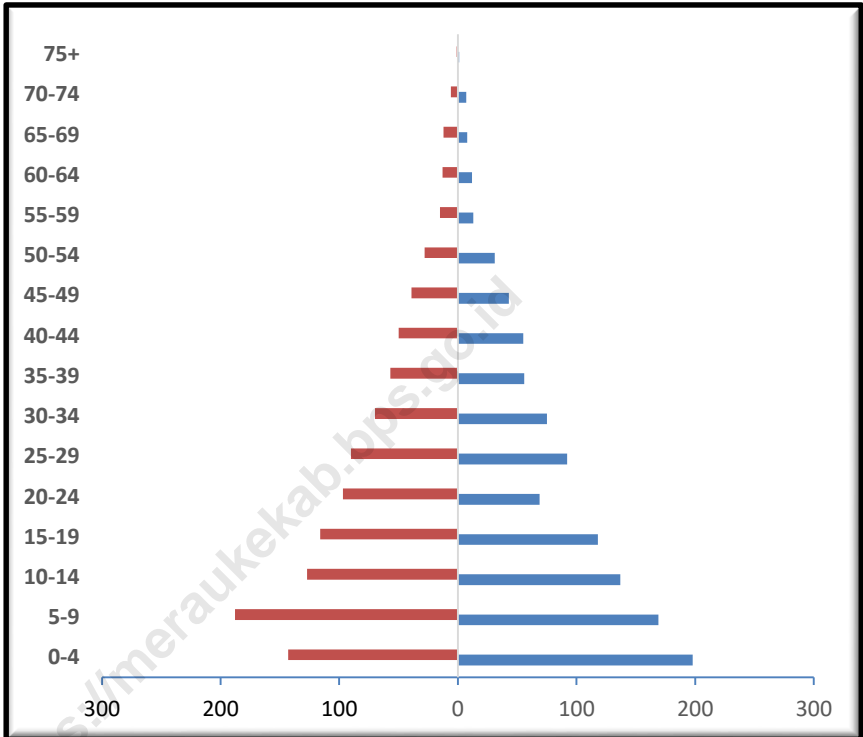
Jumlah Penduduk Distrik Ngguti pada tahun 2018 berdasarkan data yang diperoleh dari kantor Badan Pusat Statistik Kabupaten Merauke berjumlah 2.136 jiwa.

Penduduk laki-laki merupakan populasi terbesar yaitu 1.084 jiwa, sedangkan penduduk perempuan berjumlah 1.052 jiwa dari seluruh penduduk di Distrik Ngguti.

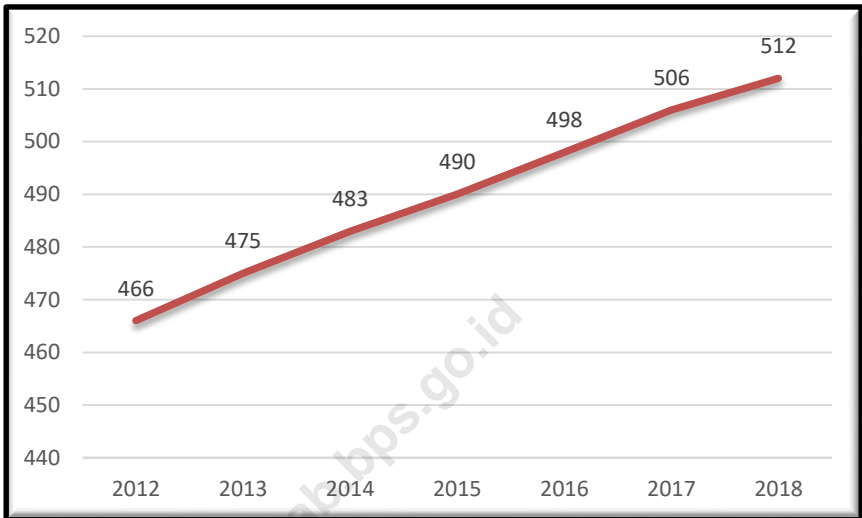
Jumlah penduduk menurut jenis kelamin dan kelompok umur terbanyak pada umur 5-9 tahun diikuti oleh kelompok balita yaitu kelompok umur 0-4 tahun sedangkan yang terkecil terdapat pada kelompok umur 70 tahun ke atas.

<https://meraukekab.bps.go.id>

Gambar 3. Piramida Penduduk Distrik Ngguti, 2018



Sumber: Proyeksi Penduduk, Badan Pusat Statistik Kabupaten Merauke

Gambar 4. Jumlah Rumah Tangga di Distrik Ngguti, 2012-2018

Sumber: Proyeksi Penduduk, Badan Pusat Statistik Kabupaten Merauke

Tabel 3.1. Jumlah Penduduk Menurut Kampung di Distrik Ngguti, 2018

Kampung		Penduduk
(1)		(2)
1.	Po Epe	277
2.	Taga Epe	426
3.	Nakias	342
4.	Salam Epe	500
5.	Yawimu	591
6.	Yomop	*
Jumlah		2 136

Sumber: Proyeksi Penduduk, Badan Pusat Statistik Kabupaten Merauke

Ket : * Masih tergabung dengan kampung induk

Tabel 3.2. Jumlah Penduduk dan Rumah Tangga Menurut Kampung di Distrik Ngguti, 2018

Tahun	Jumlah Penduduk	Jumlah Rumah Tangga	Rata-rata Anggota Rumah Tangga
(1)	(2)	(3)	(4)
2012	1 882	466	4.04
2013	1 926	475	4.05
2014	1 970	483	4.08
2015	2 006	490	4.09
2016	2 075	498	4.17
2017	2 111	506	4.17
2018	2 136	512	4,17

Sumber: Proyeksi Penduduk, Badan Pusat Statistik Kabupaten Merauke

Tabel 3.3. Jumlah Penduduk Menurut Jenis Kelamin dan Kampung di Distrik Ngguti, 2018

Kampung	Laki-laki	Perempuan	Jumlah	Rasio Jenis Kelamin
(1)	(2)			
1. Po Epe	146	131	277	
2. Taga Epe	209	217	426	
3. Nakias	167	175	342	
4. Salam Epe	258	242	500	
5. Yawimu	304	287	591	
6. Yomop	*	*	*	
Jumlah	1 084	1 052	2 136	

Sumber: Proyeksi Penduduk, Badan Pusat Statistik Kabupaten Merauke

Ket : * Masih tergabung dengan kampung induk

Tabel 3.4. Jumlah Penduduk Menurut Kelompok Umur dan Jenis Kelamin di Distrik Ngguti, 2018







Kelompok Umur	Jenis Kelamin		
	Laki-Laki	Perempuan	Jumlah
(1)	(2)	(3)	(4)
0-4	198	143	341
5-9	169	188	357
10-14	137	127	264
15-19	118	116	234
20-24	69	97	166
25-29	92	90	182
30-34	75	70	145
35-39	56	57	113
40-44	55	50	105
45-49	43	39	82
50-54	31	28	59
55-59	13	15	28
60-64	12	13	25
65-69	8	12	20
70-74	7	6	13
75+	1	1	2
Jumlah	1 084	1 052	2 136

Sumber: Proyeksi Penduduk, Badan Pusat Statistik Kabupaten Merauke

<https://meraukekab.bps.go.id>

SOSIAL

JUMLAH RUANG KELAS, MURID DAN GURU

	 SD	 SMP	 SMA
 SEKOLAH	7	2	0
 MURID	1155	236	0
 GURU	38	19	0



ULASAN

Pada tahun 2018, jumlah sekolah di Distrik Ngguti sebanyak 9 (tujuh) unit, terdiri dari 7 unit sekolah dasar dan 2 unit sekolah menengah pertama. Belum ada sekolah menengah atas di Distrik Ngguti. Jumlah murid SD sebanyak 1.155 orang, dengan jumlah guru 38 orang. Jumlah murid SMP sebanyak 236 orang dan jumlah guru sebanyak 19 orang.

Jumlah pemeluk agama di Distrik Ngguti menurut Kementerian Agama Kabupaten Merauke sebanyak 2.152 orang. Untuk jumlah pemeluk agama Kristen Protestan sebanyak 1.508 orang, jumlah pemeluk agama Katolik sebanyak 639 orang, jumlah pemeluk agama Islam sebanyak 3 orang, jumlah pemeluk agama Hindu sebanyak 2 orang dan tidak ada pemeluk agama Budha di Distrik Ngguti.

<https://meraukekab.bps.go.id/>

Gambar 5. Jumlah Tenaga Kesehatan di Distrik Ngguti, 2018

Sumber: Dinas Kesehatan Kabupaten Merauke

4.1. PENDIDIKAN

Tabel 4.1.1. Nama sekolah Dasar (SD) Dirinci Menurut Kampung di Distrik Ngguti, 2018

	Kampung	Nama Sekolah
	(1)	(2)
1.	Po Epe	SD YPK Po Epe
2.	Taga Epe	SD YPK Taga Epe
3.	Nakias	SD YPK Nakias
4.	Salam Epe	SD YPK salam Epe
5.	Yawimu	SD YPPK Yawimu
		SD YPK Mam
6.	Yomop	SD YPPK Yomop

Sumber: Dinas Pendidikan dan Pengajaran Kabupaten Merauke

Tabel 4.1.2. Ruang Belajar, Murid, Guru dan Rasio Murid Sekolah Dasar Swasta Menurut Sekolah di Distrik Ngguti, 2018

Nama Sekolah	Ruang Belajar	Guru	Murid	Rasio Murid Terhadap	
				Ruang Belajar	Guru
SD YPK Po Epe	5	3	73	15,0	24,3
SD YPK Taga Epe	6	1	102	17,0	102
SD YPK Nakias	6	2	64	10,7	32,0
SD YPK Salam Epe	6	6	133	22,2	22,2
SD YPPK Yawimu	6	5	57	9,5	10,8
SD YPK Mam	15	16	674	44,9	42,1
SD YPPK Yomop	5	5	52	10,4	10,4
Jumlah	49	38	1 155	23,6	30,4

Sumber: Dinas Pendidikan dan Pengajaran Kabupaten Merauke

Tabel 4.1.3. Ruang Belajar, Murid, Guru dan Rasio Murid Sekolah Lanjutan Pertama Menurut Sekolah di Distrik Ngguti, 2018

Nama Sekolah	Ruang Belajar	Guru	Murid	Rasio Murid Terhadap	
				Ruang Belajar	Guru
SMPN Persiapan Mam	7	11	180	25,7	16,4
SMPN SATAP 5 Ngguti	3	8	56	18,7	7,0
Jumlah	10	19	236	23,6	12,4

Sumber: Dinas Pendidikan dan Pengajaran Kabupaten Merauke

4.2. KESEHATAN

Tabel 4.2.1. Jumlah Tenaga Kesehatan di Distrik Ngguti, 2018

Tenaga Kesehatan	Jumlah
(1)	(2)
Tenaga Medis/Dokter	0
Perawat	7
Bidan	5
Tenaga Farmasi	1
Tenaga Medis Lainnya	3

Sumber: Dinas Kesehatan Kabupaten Merauke

Tabel 4.2.2. Jumlah Fasilitas Kesehatan di Distrik Ngguti, 2018

Fasilitas Kesehatan	Jumlah
(1)	(2)
Rumah Sakit	0
Rumah Bersalin	0
Puskesmas Umum	1
Posyandu	7
Klinik/Balai Kesehatan	0
Polindes	0

Sumber: Dinas Kesehatan Kabupaten Merauke

4.3. AGAMA

Tabel 4.3.1. Jumlah Penduduk yang Penganut Agama di Distrik Ngguti Dirinci Menurut Agama, 2018

Agama	Jumlah
(1)	(2)
Islam	3
Protestan	1 508
Katolik	639
Hindu	2
Budha	0

Sumber: Kementerian Agama Kabupaten Merauke

Tabel 4.3.2. Jumlah Tempat Peribadatan di Distrik Ngguti, 2018

Tempat Peribadatan	Jumlah
(1)	(2)
Masjid	0
Gereja Protestan	0
Gereja Katolik	6
Pura	0
Vihara	0

Sumber: Kementerian Agama Kabupaten Merauke

Tabel 4.3.3. Jumlah Rohaniawan di Distrik Ngguti, 2018

Agama	Jumlah
(1)	(2)
Islam	0
Protestan	5
Katolik	0
Hindu	0
Budha	0

Sumber: Kementerian Agama Kabupaten Merauke

PERTANIAN

LUAS PANEN TANAMAN PANGAN DIRINCI MENURUT KOMODITAS



PADI

10



KACANG HIJAU

0



JAGUNG

0



UBI JALAR

0



KACANG TANAH

0



UBI KAYU

0

* data tanaman pangan ngguti masih belum tersedia



Badan Pusat Statistik
Kabupaten Merauke

ULASAN

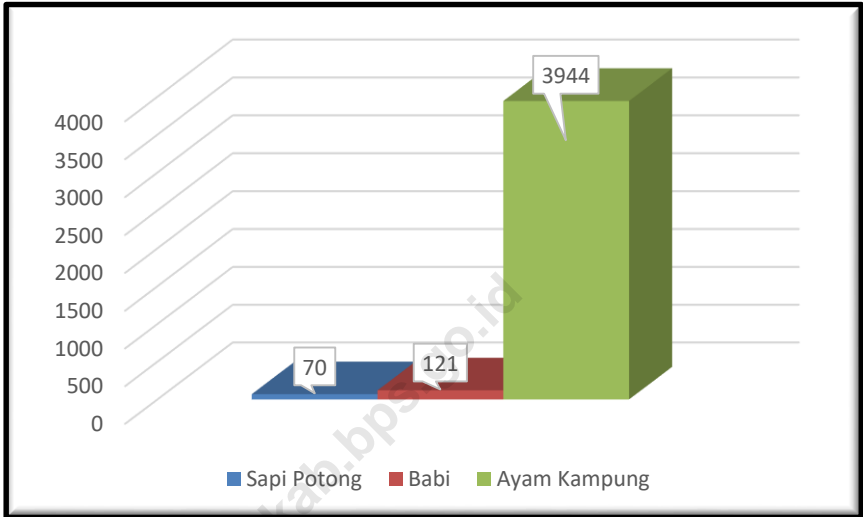
Populasi ayam kampung di Distrik Ngguti tahun 2018 merupakan jumlah terbesar yaitu sebanyak 3.994 ekor. Jumlah ternak yang paling sedikit diantara jumlah ternak yang lainnya yaitu sapi potong sebanyak 65 ekor.

Hanya ada sawah non irigasi di Distrik Ngguti dengan luas lahan 50 hektar. Sedangkan ladang/huma mempunyai luas 14 hektar.

Untuk perkebunan, hanya ada dua tanaman yang ada di Distrik Ngguti yaitu kelapa dan kelapa sawit. Dengan luas lahan sebesar 17.689,88 hektar, kelapa sawit merupakan komoditas tanaman perkebunan yang dominan di Distrik Ngguti.

<https://meraukekab.bps.go.id>

Gambar 6. Jumlah Rumah Tangga Perikanan di Distrik Ngguti, 2018



Sumber: Dinas Peternakan dan Kesehatan Hewan Kabupaten Merauke

5.1. TANAMAN PANGAN

Tabel 5.1.1. Luas Lahan Sawah Menurut Jenis Pengairan di Distrik Ngguti (hektar), 2018

Pengairan	Luas Lahan
(1)	(2)
Irigasi	-
Non Irigasi	50,00
Jumlah	50,00

Sumber: Laporan statistik pertanian tanaman pangan, penggunaan lahan

Tabel 5.1.2. Luas Lahan Tegal/Kebun, Ladang/Huma, dan Lahan yang Sementara Tidak Diusahakan di Distrik Ngguti (hektar), 2018

Jenis Lahan	Luas Lahan
(1)	(2)
Tegal/Kebun	-
Ladang/Huma	14,00
Sementara Tidak Diusahakan	-

Sumber: Laporan statistik pertanian tanaman pangan, penggunaan lahan

Tabel 5.1.3. Luas Panen Padi Sawah dan Padi Ladang di Distrik Ngguti, 2018

Jenis Padi	Luas Panen
(1)	(2)
Padi Sawah	10,00
Padi Ladang (luas tanam)	-
Jumlah luas Panen	10,00

Sumber: Laporan statistik pertanian tanaman pangan, padi

<https://meraukekab.bps.go.id>

5.2. PERKEBUNAN

Tabel 5.2.1. Luas Lahan Tanaman Perkebunan Menurut Jenis Tanaman di Distrik Ngguti, 2017-2018

Jenis Tanaman	Luas Lahan 2017	Luas Lahan 2018
(1)	(2)	
Karet	-	-
Kelapa	25,00	45,00
Kelapa Sawit	11 631,05	17 689,88
Lada	-	-
Jambu Mete	-	-
Pinang	-	-
Kapuk Randu	-	-
Kemiri	-	-
Jarak	-	-
Tebu	-	-
Vanili	-	-
Jahe	-	-

Sumber: Dinas Kehutanan dan Perkebunan Kabupaten Merauke

Tabel 5.2.2. Produksi Tanaman Perkebunan Menurut Jenis Tanaman di Distrik Ngguti (ton), 2018

Jenis Tanaman	Luas Lahan	Produksi
(1)	(2)	(3)
Karet
Kelapa
Kelapa Sawit	17 689,88	17 740,50
Lada
Jambu Mete
Pinang
Kapuk Randu
Kemiri
Jarak
Tebu
Vanili
Jahe

Sumber: Dinas Kehutanan dan Perkebunan Kabupaten Merauke

5.3. PETERNAKAN

Tabel 5.3.1. Populasi Ternak Menurut Jenis Ternak di Distrik Ngguti, 2018

Jenis Ternak	Jumlah
(1)	(2)
Sapi Potong	70
Kerbau	-
Kuda	-
Kambing	-
Babi	121

Sumber: Dinas Peternakan dan Kesehatan Hewan Kabupaten Merauke

Catatan : data tidak tersedia

Tabel 5.3.2. Populasi Unggas Menurut Jenis Unggas di Distrik Ngguti, 2018

Jenis Unggas	Jumlah
(1)	(2)
Ayam Kampung	3 944
Ayam Petelur	-
Ayam Pedaging	-
Itik	-

Sumber: Dinas Peternakan dan Kesehatan Hewan Kabupaten Merauke

Tabel 5.3.3. Jumlah Ternak yang Dipotong di RPH Menurut Jenis Ternak di Distrik Ngguti, 2018

Jenis Ternak	Jumlah
(1)	(2)
Sapi Potong	...
Kerbau	...
Kuda	...
Kambing	...
Babi	...

Sumber: Dinas Peternakan dan Kesehatan Hewan Kabupaten Merauke

Catatan : data tidak tersedia

<https://meraukekab.bps.go.id>

DATA

MENCERDASKAN BANGSA

— *Enlighten The Nation* —



**BADAN PUSAT STATISTIK
KABUPATEN MERAUKE**
Statistics of Merauke Regency
Jl. R. E. Martadinata No 2 Merauke
Telp. (0971) 3330883 E-mail bps9401@bps.go.id
Homepage: <http://meraukekab.bps.go.id>