

LABEL SEMENTARA
SENSUS BARANG 2014

Ruang	ID	Lokasi	Petugas
B2309	121.0694.0666-1	KEC IS	PTI

Kec. BRANGSONG



332-0-090


ISSN. 0852 - 0229
3324. A. 9409

**KECAMATAN
BRANGSONG**

**DALAM ANGKA
1993**

315.598
Kec.
K.
Biro Pusat Statistik

disusun oleh
**MANTRI STATISTIK
BRANGSONG**

 **BIRO PUSAT STATISTIK**
Kantor Statistik Kabupaten Kendal
Jln. Raya No. 42 A Telp. (0294) 81461
KENDAL

BIRO PUSAT STATISTIK

KANTOR STATISTIK  KABUPATEN KENDAL

315-198

kec.

WIS



No. PUSTAKA :	10.0645.1335
M F N :	20244
MILIK :	UPT. PERPUSTAKAAN & DOK. STAT. ISSN. 0852-0229 BPS - JAKARTA 3324 A. 9409

~~10.0645.1335~~

KECAMATAN BRANGSONG

DALAM ANGKA 1993

disusun oleh
MANTRI STATISTIK
BRANGSONG

EIRO PUSAT STATISTIK

KANTOR STATISTIK KABUPATEN KENDAL



KATA - PENGANTAR

Dengan memanjatkan puji syukur kehadirat Ilahi yang atas rahmatnya buku Kecamatan Dalam Angka tahun 1993 ini - bisa terbit.

Buku ini merupakan kelanjutan penerbitan tahun sebelumnya, yang isinya merupakan sajian data yang dirangkum dari sekre- tarikat desa, Kecamatan maupun instansi.

Harapan kami, semoga data yang terangkum didalam penerbitan kali ini masih cukup relevan untuk dipakai oleh masyarakat pengguna data, walaupun isinya masih serba sangat terbatas.

Ucapan terima kasih disampaikan kepada yang terhormat Bapak Camat Brangsong, yang atas dorongannya sehingga buku ini bisa terbit.

Ucapan terimakasih serupa disampaikan kepada semua pihak yang telah membantu penerbitan buku ini, sekaligus Bimbingan di sampaikan kepada semua pihak untuk bisa lebih membantu untuk tersedianya data dan informasi yang lebih akurat untuk penerbitan kami yang akan datang.

Harapan kami, semoga buku ini bermanfaat dan bisa dipakai sebagai bahan kajian permasalahan yang ada.

Brangsong, 10 oktober 1994

Mantri Statistik Kec. Brangsong .-

SINGGIH PRASETIJONO

NIP : 340008096 .-

DAFTAR ISI

Halaman

01. Kata Pengantar	
02. Daftar isi	
03. Kata Sambutan Camat Brangsong	
04. Peta Kecamatan Brangsong	
05. Letak Geografis	1
06. Luas Wilayah menurut penggunaannya	2
07. Banyaknya hari hujan	3
08. Banyaknya curah hujan	4
09. Pembagian wilayah Administrasi	5
10. Jumlah aparat pem. desa	6
11. Jumlah luas lahan sawah dan kering	7
12. Luas lahan sawah teknis	8
13. Luas lahan kering pertanian	9
14. Lahan sawah menurut jenis pengairannya	10
15. Lahan sawah pengairan sederhana	11
16. Lahan kering non pertanian	12
17. Lahan bengkok dan kas desa	13
18. Luas wilayah, jumlah penduduk, kepadatan	14
19. Penduduk menurut jenis kelamin	15
20. Jumlah penduduk Dewasa & Anak anak	16
21. Penduduk menurut kewarganegaraan	17
22. Penduduk, rumah tangga & rata rata jiwa	18
23. Penduduk menurut kelompok umur	19
24. Jumlah saran tempat tinggal	20
25. Lapangan pekerjaan	21

26. Penduduk menurut pendidikan	22
27. Jumlah sekolah	23
28. Jumlah sekolah agama Islam	24
29. Jumlah sarana kesehatan	25
30. Jumlah kendaraan tak bermotor	26
31. Jumlah kendaraan bermotor	27
32. Jumlah sarana perekonomian	28
33. Jumlah alat komunikasi	29
34. Jumlah Akseptor KB	30-31
35. Jumlah kelompok pendukung KB	32
36. Jumlah pemeluk Agama	33
37. Jumlah tempat Ibadah	34
38. Jumlah tenaga Kesehatan	35
39. Jumlah penderita cacat	36
40. Jumlah ternak	37
41. Jumlah ternak unggas	38
42. Luas tanaman perkebunan rakyat	39
43. Jumlah Produksi perkebunan rakyat	40
44. Luas tanaman padi & Palawija	41
45. Jumlah produksi padi & palawija	42
46. Luas tanaman sayuran	43
47. Jumlah produksi sayuran	44

MILIK
UPT. PERPUSTAKAAN &
DOKUMENTASI STATISTIK
BIRO PUSAT STATISTIK

PEMERINTAH KABUPATEN DATI II KENDAL

KECAMATAN BRANGSONG

Jalan Letnan Sujono no.69 Telp.81246

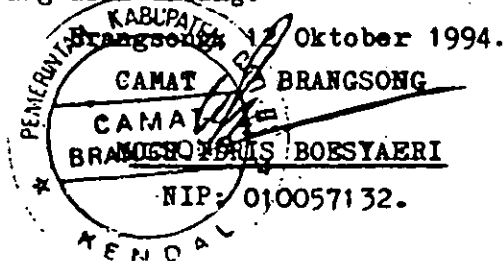
S A M B U T A N

Tersedianya data yang lengkap adalah merupakan suatu langkah yang sangat diperlukan bagi penyusunan kebijakan Pemerintah agar bisa disesuaikan dengan kebutuhan daerah dan sepadan dengan aspirasi masyarakat diwilayahnya.

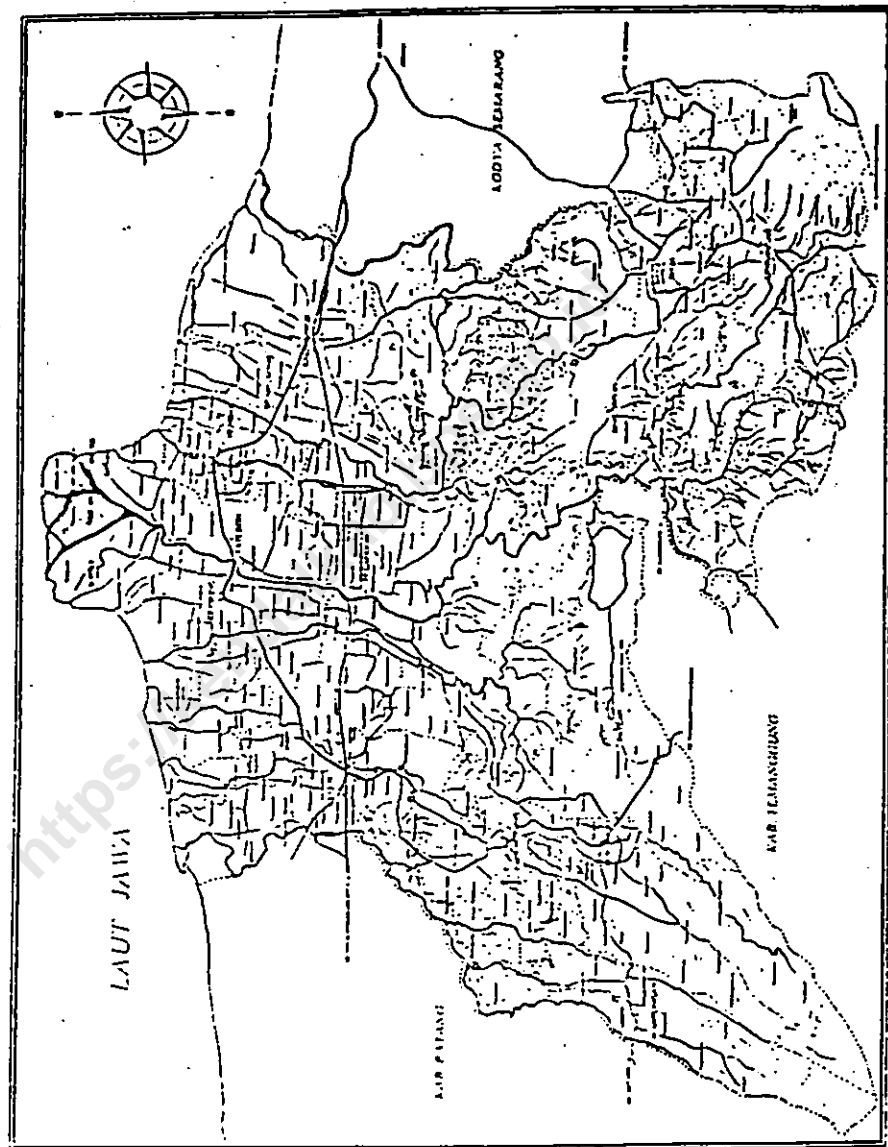
Berangkat dari hal tersebut, maka dalam rangka lebih menyukseskan pembangunan disegala bidang, perlu dijalin suatu hubungan kerjasama yang terkoordinasi diantara semua pihak, dinas maupun instansi baik ditingkat Kecamatan maupun desa agar dapat dicapai suatu kestuan gerak dan langkah untuk merencanakan kegiatan maupun Pembangunan diwilayah Kecamatan Brangsong tanpa meninggalkan prinsip dan sikap pelayanan kepada masyarakat serta berlandaskan pada kebijakan pemerintah atasan yang tertumpu pada situasi & kondisi yang ada diwilayah.

Buku ini adalah salah satu pelengkap dari prasarana tersebut diatas.

Semoga buku ini bermanfaat, dan lebih mendayagunakan kebijakan Pembangunan yang akan datang.



KABUPATEN KENDAL



G E O G R A F I S

Kecamatan Brangsong terletak di ;

01. Wilayah Pembantu Bupati - Kaliwungu
02. Kabupaten Daerah Tingkat II - Kendal
03. Propinsi Daerah tingkat I - Jawa Tengah

B a t a s w i l a y a h

04. Sebelah utara - Laut Jawa
05. Sebelah timur - Kecamatan Kaliwungu
06. Sebelah selatan - Kecamatan Sigoarjo
07. Sebelah barat - Kecamatan kota Kendal dan Kecamatan Pegandon

Jarak dari Ibukota Kecamatan kebeberapa kota ;

08. Kota Kendal - 3 Km
09. Pembantu Bupati - 3 Km
10. Prop. Jawa Tengah- 30 Km
11. Kec. Pegandon - 10 Km, lewat kota Kendal

Ketinggian tanah; 12. Tertinggi 23 meter dpl

13. Median 12 meter dpl

14. Terendah 0 meter dpl

Letak ; $6^{\circ} 54' 11''$ - $7^{\circ} 00' 44''$ L S

$3^{\circ} 22' 43''$ - $3^{\circ} 26' 29''$ B T

LUAS MILIKAN DIRINCI MENURUT PENGGUNAANNYA
 DIKECAMHATAN BERGASUNG PADA TAHUN 1 9 9 3

Penggunaan tanah	Hektar
(01)	(02)
01. Tanah Sawah	
a. Irigasi Tehnis	194.6
b. Irigasi 1/2 Tehnis	1.154.1
c. Tadah hujan	6.0
d. Irigasi sederhana	179.3
02. Tanah Kering	
a. Pekarngan/bangunan	426.7
b. Tegalan/kebunan	382.2
c. Padang gembala	-
d. Tambak	216.2
e. Ladang/huma	564.9
03. Hutan Negara	163.2 *
04. Perkebunan swasta/negara	-
05. Lain-lain (sungai, jalan, kuburan dsb)	392.2
J U M L A H	3.457.5

BANYAKNYA HARI HUJAN DIKECAMATAN
BRANGSONG PADA TAHUN 1991 - 1993

B u l a n	1991	1992	1993
(01)	(02)	(03)	(04)
JANUARI	18	16	11
PEBRUARI	26	28	26
MARET	9	10	28
APRIL	11	16	19
MEI	3	13	19
JUNI	-	6	9
JULI	1	6	9
AGUSTUS	-	8	-
SEPTEMBER	-	-	-
OKTOBER	-	-	9
NOPEMBER	9	11	11
DESEMBER	10	11	16
J u m l a h	82	82	157

Sumber data; Dinas Pengairan Kec. Brangsong.

BANYAKNYA CURAH HUJAN DIKECAMATAN

BRANGSONG TALUH : 1991 - 1993

B u l a n	1991	1992	1993	Keterangan
(01)	(02)	(03)	(04)	(05)
Januari	367	443	386	(dalam
Pebruari	674	476	643	mm)
Maret	272	332	237	
April	225	201	332	
Mei	108	111	118	
Juni	-	19	20	
Juli	2	19	23	
Agustus	-	67	-	
September	-	142	-	
Oktober	-	110	-	
Nopember	142	-	59	
Desember	340	-	125	
Jumlah	2 130	1 920	1 943	

Sumber data; Dinas Pengairan Kec. Brangsong.

PEMBAGIAN WILAYAH ADMINISTRASI PEMERINTAHAN
DESA MENURUT KRITERIA DESA PELOPOR P 4 .

D e s a	Pratama	Madya	Utama
(01)	(02)	(03)	(04)
01. Tunggulsari	-	1	-
02. Sumur	-	1	-
03. Blorok	-	1	-
04. Penjalin	-	1	-
05. Kertomulyo	-	1	-
06. Sidorejo	-	-	1
07. Tosari	-	1	-
08. Rejosari	-	1	-
09. Turunrejo	-	1	-
10. Purwokerto	-	1	-
11. Brangsong	-	1	-
12. Kebonadem	-	-	1

Jumlah

10

2

Sumber data; Sekretariat Kec. Brangsong.

JUMLAH APARAT PEMERINTAHAN DESA -
DI KECAMATAN BRANGSONG TAHUN 1993

D e s a	Perangkat desa	R W	Dusun	R T
(01)	(02)	(03)	(04)	(05)
01. Tunggulsari	10	3	3	23
02. Sumur	8	5	2	25
03. Blorok	9	6	3	12
04. Penjalin	9	3	3	10
05. Kertomulyo	14	7	3	37
06. Sidorejo	13	7	4	24
07. Tosari	9	2	2	10
08. Rejosari	12	4	3	15
09. Turunrejo	15	3	4	24
10. Purwokerto	18	4	4	16
11. Brangsong	17	8	3	24
12. Kebonadem	9	2	4	8
J u m l a h	141	54	38	228

Sumber data ; Sekretariat Keo. Brangsong.

JUMLAH LUAS LAHAN, TANAH SAWAH, TANAH
KERING DIKECAMATAN BRANGSONG TH.1993

D E S A	Luas lahan seluruhnya (Ha)		
	Sawah	Kering	Jumlah
(01)	(02)	(03)	(04)
01. Tunggulsari	86.2	450.7	536.9
02. Sumur	0.0	248.0	248.0
03. Blorok	69.1	87.9	157.0
04. Penjalin	75.0	171.0	246.0
05. Kertomulyo	181.0	80.4	261.4
06. Sidorejo	102.7	47.0	149.7
07. Tosari	111.0	40.7	151.7
08. Rejosari	117.0	34.5	151.5
09. Turunrejo	246.0	574.5	820.5
10. Purwokerto	252.0	105.5	357.5
11. Brangsong	218.1	66.0	284.1
12. Kebonadem	75.9	17.3	93.2
J u m l a h	1534.0	1 923.5	3 457.5

Sumber data; PODES ST 1993.

LUAS LAHAN SAWAH TEHNIK DIKEC. BRANGSONG

PERDESA MENURUT JUMLAH PANEN TH. 1993 .

(Ha).

D E S A	Tehnik panen 1 th ½ tehnik panen 1 th			
	2 kali	1 kali	2 kali	1 kali
	(02)	(03)	(04)	(05)
01. Tunggulsari	0.0	0.0	86.2	0.0
02. Sumur	0.0	0.0	0.0	0.0
03. Blorok	53.9	0.0	0.0	0.0
04. Penjalin	0.0	0.0	75.0	0.0
05. Kertomulyo	0.0	0.0	181.0	0.0
06. Sidorejo	102.7	0.0	0.0	0.0
07. Tosari	0.0	0.0	105.0	0.0
08. Rejosari	0.0	0.0	117.0	0.0
09. Turunrejo	0.0	0.0	246.0	0.0
10. Purwokerto	38.0	0.0	134.0	0.0
11. Brangsong	0.0	0.0	134.0	0.0
12. Kebonadem	0.0	0.0	75.9	0.0
Jumlah	194.6	0.0	1 154.1	0.0

Sumber data Podes St-93.

LUAS LAHAN KERING UNTUK PERTANIAN
DIKEC. BRANGSONG PERDESA TAHUN '93

(Ha)

D e s a	ladang/ huma	Tegal/ kebun	Tambak	Lainnya
(01)	(02)	(03)	(04)	(05)
01. Tunggulsari	179.0	216.7	0.0	0.0
02. Sumur	187.7	0.0	0.0	0.0
03. Blorok	58.2	0.6	0.0	0.7
04. Penjalin	140.0	0.0	0.0	0.0
05. Kertomulyo	0.0	0.0	0.0	0.0
06. Sidorejo	0.0	37.8	0.0	0.0
07. Tosari	0.0	37.5	0.0	0.0
08. Rejosari	0.0	27.6	0.0	0.0
09. Turunrejo	0.0	2.0	151.0	0.0
10. Purwokerto	0.0	0.0	65.2	0.0
11. Brangsong	0.0	0.0	0.0	0.0
12. Kebonadem	0.0	0.0	0.0	0.0
Jumlah	564.9	322.2	216.2	0.7

Sumber data; Podes ST-93.

LUAS LAHAN SAWAH MENURUT JENIS PENGAIRAN
DIKEC. BRANGSONG PERDESA PADA TAHUN 1993

(Ha)

D e s a	Tehnis	½tehnis	Sederhana	T.Hujan
(01)	(02)	(03)	(04)	(05)
01. Tunggulsari	0.0	86.2	0.0	0.0
02. Sumur	0.0	0.0	0.0	0.0
03. Blorok	53.9	0.0	15.2	0.0
04. Penjalin	0.0	75.0	0.0	0.0
05. Kertomulyo	0.0	181.0	0.0	0.0
06. Sidorejo	102.7	0.0	0.0	0.0
07. Tosari	0.0	105.0	0.0	6.0
08. Rejosari	0.0	117.0	0.0	0.0
09. Turunrejo	0.0	246.0	0.0	0.0
10. Purwokerto	38.0	134.0	80.0	0.0
11. Brangsong	0.0	134.0	84.1	0.0
12. Kebonadem	0.0	75.9	0.0	0.0
Jumlah	194.6	154.1	179.3	6.0

Sumber data; Podes ST-93.

LUAS LAHAN SAWAH PENGAIRAN SEDRHANA
DIKEC. BRANGSONG PERDESA TAHUN 1993

				(Ha)
D E S A	PU	Non PU	T.Hujan	Jumlah
(01)	(02)	(03)	(04)	(05)
01. Tunggulsari	0.0	0.0	0.0	0.0
02. Sumur	0.0	0.0	0.0	0.0
03. Blorok	0.0	15.2	0.0	15.2
04. Penjalin	0.0	0.0	0.0	0.0
05. Kertomulyo	0.0	0.0	0.0	0.0
06. Sidorejo	0.0	0.0	0.0	0.0
07. Tosari	0.0	0.0	6.0	6.0
08. Rejosari	0.0	0.0	0.0	0.0
09. Turunrejo	0.0	0.0	0.0	0.0
10. Purwokerto	80.0	0.0	0.0	80.0
11. Brangsong	0.0	84.1	0.0	84.1
12. Kebonadem	0.0	0.0	0.0	0.0
Jumlah	80.0	99.3	6.0	185.3

Sumber data ; Podes ST-93

JUMLAH LAHAN KERING NON PERTANIAN YANG ADA
DIKECAMATAN BRANGSONG PERDESA TAHUN 1993

Desa	Bgn/halaman	lainnya	Jumlah
(01)	(02)	(03)	(04)
01. Tunggulsari	45.0	10.0	55.0
02. Sumur	53.0	7.3	60.3
03. Penjalin	26.0	5.0	31.0
04. Blorok	28.4	0.0	28.4
05. Kertomulyo	60.8	19.6	80.4
06. Sidorejo	6.6	2.6	9.2
07. Tosari	3.2	0.0	3.2
08. Rejosari	5.9	0.4	6.3
09. Turunrejo	83.9	337.6	421.5
10. Purwokerto	36.5	3.8	40.3
11. Brangsong	61.0	5.0	66.0
12. Kebonadem	16.4	0.9	17.3
Jumlah	426.7	392.2	818.9

Sumber data ; POTensi Desa.

LUAS LAHAN BENGKOK DAN HAS DESA

DIBEKAMTANI BRANGSONG TH. 1993

(Ha)

DESA	Bengkok/ pelungguh	Has Desa	Jumlah
(01)	(02)	(03)	(04)
01. Tunggulsari	15.6	1.4	17.0
02. Sumur	9.4	0.0	9.4
03. Blorok	14.6	1.3	15.9
04. Penjalin	13.2	0.9	14.1
05. Kertomulyo	27.1	6.0	33.1
06. Sidorejo	19.0	1.7	20.7
07. Tosari	18.8	0.0	18.8
08. Rajosari	18.2	2.7	20.9
09. Turunrejo	45.8	15.4	61.2
10. Purwokerto	33.3	9.0	42.3
11. Brangsong	28.5	7.2	35.7
12. Kebonadem	14.5	0.0	14.5
Jumlah	258.0	45.6	303.6

Sumber data ; PEDES ST 1993.

LUAS WILAYAH, JUMLAH PENDUDUK,

KEPADATAN PENDUDUK DIKECAMATAN

BRANGSONG PERDESA TAHUN 1993

(Keadaan akhir tahun)

D E S A	Luas Km	Jumlah Penduduk	Kepadatan Penduduk / Km	Ket.
(1)	(2)	(3)	(4)	(5)
01. Tunggulsari	5.36	3 833	715	
02. Sunur	2.48	3 856	1 555	
03. Blorok	1.57	1 924	1 225	
04. Penjalin	2.46	1 494	607	
05. Kertomulyo	2.61	4 054	1 553	
06. Sidorejo	1.49	4 128	2 770	
07. Tosari	1.51	2 728	1 807	
08. Rejosari	1.51	3 257	2 157	
09. Turunrejo	8.20	3 655	446	
10. Purwokerto	3.57	3 234	906	
11. Brangsong	2.84	5 049	1 778	
12. Kebonadem	0.93	1 402	1 507	
JUMLAH	34.54	38 614	1 118	
Tahun 1992	34.54	38 399	1 112	

JUMLAH PENDUDUK MENURUT JENIS KELAMIN
 DIRINCI PERDESA PADA AKHIR TAHUN 1993

D E S A	Laki-laki	Perempuan
(1)	(2)	(3)
01. Tunggulsari	1 839	1 994
02. Sumur	1 897	1 959
03. Blorok	919	1 005
04. Penjalin	761	733
05. Kertomulyo	1 998	2 056
06. Sidorejo	1 981	2 147
07. Tosari	1 291	1 437
08. Rejosari	1 469	1 788
09. Turunrejo	1 799	1 856
10. Purwokerto	1 584	1 650
11. Brangsong	2 368	2 681
12. Kebonadem	700	702
JUMLAH	18 606	20 008

Tahun 1992

18 477

19 922

Sumber data;

Monografi desa / Kecamatan.

JUMLAH PENDUDUK DEWASA DAN ANAK-ANAK
DIKECAMATAN BRANGSONG PERDESA TH. 1993

D E S A	Dewasa		Anak-anak	
	L	P	L	P
(1)	(2)	(3)	(4)	(5)
01. Tunggulsari	1 215	1 264	614	722
02. Sumur	986	983	911	976
03. Blorok	570	607	349	398
04. Penjalin	471	447	290	286
05. Kertomulyo	1 150	1 183	848	873
06. Sidorejo	1 170	1 507	811	640
07. Tosari	554	774	737	663
08. Rejosari	785	1 130	684	658
09. Turunrejo	1 199	1 247	600	609
10. Purwokerto	1 041	1 088	543	562
11. Brangsong	1 747	1 620	621	1 061
12. Kebonadem	457	463	243	239
JUMLAH	11 345	12 313	7 261	7 695
Tahun 1992	11 308	12 281	7 169	7 641

Sumber data; Monografi Desa / Kecamatan.

JUMLAH PENDUDUK MENURUT KEMARGAANECARAAN.

DIKECAMATAN BRANGSONG PERDESA TH 1993.

D E S A	W N I	W N A	Jumlah
(1)	(2)	(3)	(4)
01. Tunggulsari	3 833	-	3 833
02. Sumur	3 856	-	3 856
03. Elorok	1 924	-	1 924
04. Penjalin	1 494	-	1 494
05. Kertonulyo	4 054	-	4 054
06. Sidorejo	4 128	-	4 128
07. Tosari	2 728	-	2 728
08. Rejosari	3 257	-	3 257
09. Turunrejo	3 655	-	3 655
10. Purwokerto	3 234	-	3 234
11. Brangsong	5 049	-	5 049
12. Kebonadem	1 402	-	1 402
JUMLAH	38 614	-	38 614
Tahun 1992	38 399	-	38 399

JUMLAH PENDUDUK, RM TANGGA, RATA-RATA JIWA
PER RM TANGGA, DI KECAMATAN BRANGSONG 1993

D E S A	Jumlah Penduduk	Jumlah Rm.tangga	Bata-rata jiwa/rmt
(1)	(2)	(3)	(4)
01. Tunggulsari	3 833	988	3.9
02. Sumur	3 856	995	3.9
03. Elorok	1 924	434	4.4
04. Penjalin	1 494	349	4.3
05. Kertomulyo	4 054	906	4.5
06. Sidorejo	4 128	1 035	4.0
07. Tosari	2 728	627	4.3
08. Rejosari	3 257	728	4.5
09. Turunrejo	3 655	899	4.1
10. Purwokerto	3 234	811	4.0
11. Brangsong	5 049	1 069	4.7
12. Kebonadem	1 402	391	3.6
JUMLAH	38 614	9 232	4.2
Tahun 1992	38 399	9 214	4.2

JUNJAH PENDUDUK MENURUT KELOMPOK UMUR
 DAN JENIS KELAMIN DI KEC. BRANGSONG
 (Akhir tahun 1993)

U m u r	Laki-laki	Perempuan	Jumlah
(01)	(02)	(03)	(04)
0 - 4	2 374	2 569	4 943
5 - 9	2 288	2 501	4 789
10 - 14	2 182	2 204	4 386
15 - 19	1 912	2 104	4 016
20 - 24	1 853	2 065	3 918
25 - 29	1 854	1 991	3 845
30 - 39	1 892	2 030	3 922
40 - 49	1 680	1 801	3 481
50 - 59	1 394	1 543	2 937
60 +	1 177	1 200	2 379
Jumlah	18 606	20 008	38 614
Tahun 1991	18 369	19 811	38 180
Tahun 1992	18 477	19 922	38 399

JUMLAH SARANA TEMPAT TINGGAL MENURUT
DENDING DIKECAMATAN BRANGSONG PERDESA

D E S A	Tembok	1/2		Bambu	Jumlah
		Tembok	Kayu		
(01)	(02)	(03)	(04)	(05)	(06)
01. Tunggulsari	10	16	408	337	771
02. Sumur	1	5	324	526	856
03. Blorok	7	124	203	77	411
04. Penjalin	4	18	266	47	335
05. Kertomulyo	8	194	437	200	1 839
06. Sidorejo	25	58	416	254	753
07. Tosari	15	129	233	280	657
08. Rejosari	50	153	288	169	660
09. Turunrejo	16	33	463	56	568
10. Purwokerto	23	47	311	200	581
11. Brangsong	56	471	316	134	977
12. Kebonadem	21	96	214	19	350
J u m l a h	236	2 344	3 879	2 299	8 758

Sumber data; PKK Kecamatan Brangsong.

BANYAKNYA PENDUDUK MENURUT LAP. PEKERJAAN
 DIKECAMATAN BRANGSONG AKHIR TAHUN 1993.

Jenis Pekerjaan	1992	1993
(01)	(02)	(03)
01. Petani sendiri	6 114	6 158
02. Buruh tani	9 162	9 206
03. Nelayan	16	20
04. Pengusaha	131	135
05. Buruh industri	2 562	2 646
06. Buruh bangunan	797	881
07. Pedagang	505	549
08. Buruh angkutan	288	332
09. Peg. negeri	463	477
10. Pensiunan	134	148
11. Lain-lain	8 222	8 330
Jumlah	28 394	28 882

Sumber data ; Monografi Kecamatan.

PENDUDUK DIRINCI MENURUT PENDIDIKAN
YANG DITAMATEKAN, TAHUN 1992 - 1993.

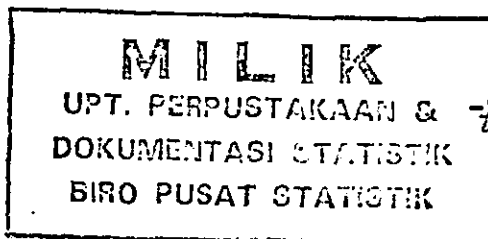
PENDIDIKAN	1992	1993
(01)	(02)	(03)
01. Perguruan tinggi	113	124
02. S M T A	1 170	1 200
03. S M T P	1 868	1 898
04. S D	12 043	12 093
05. Tidak tamat S D	6 159	6 189
06. Belum tamat S D	5 611	5 641
07. Tidak tamat sekolah	6 516	6 546
J u m l a h	33 480	33 671

Sumber data; Monografi Kec. Brangsong.

JUMLAH SEKOLAHAN DIKECAMATAN BRANGSONG
MENURUT JENISNYA PADA AKHIR TAHUN 1993

D E S A	T K	SD NEG.	SD INP.	SMP Umum	Jumlah
(01)	(02)	(03)	(04)	(05)	(06)
01. Tunggulsari	-	1	1	-	2
02. Sumur	-	1	1	-	2
03. Blorok	-	-	1	-	1
04. Penjalin	-	1	-	-	1
05. Kertomulyo	1	1	1	1	4
06. Sidorejo	1	2	2	1	6
07. Tosari	1	1	1	-	3
08. Rejosari	1	1	2	1	5
09. Turunrejo	1	1	1	-	3
10. Purwokerto	1	1	1	1	4
11. Brangsong	2	1	1	1	5
12. Kebonadem	1	1	1	-	3
Jumlah	9	13	13	5	40

Sumber data ; Dinas P dan K Ranting Brangsong.



JUMLAH SEKOLAHAN AGAMA ISLAM
DIKECAMATAN BRANGSONG PERDESA
KEADAAN AKHIR TAHUN 1 9 9 3

D E S A	M I	M Ts	Diniah	Jumlah
(01)	(02)	(03)	(04)	(05)
01. Tunggulsari	-	-	-	-
02. Sumur	-	-	-	-
03. Blorok	-	-	1	1
04. Perjalim	-	-	1	1
05. Kertomulyo	1	1	2	4
06. Sidorejo	-	-	1	1
07. Tosari	-	-	1	1
08. Rejosari	-	-	1	1
09. Turunrejo	1	-	2	3
10. Purwokerto	-	1	1	2
11. Brangsong	1	-	1	2
12. Kebonadem	-	-	1	1
Jumlah	3	2	12	17

Sumber data ; PPA Kec. Brangsong.

JUMLAH SARANA KESEHATAN DIKECAMATAN
BRANGSONG PER DESA PADA AKHIR 1993

D E S A	Poli klinik	Pus kesmas	Pus. Pemb.	T P Dokter	Pos KB desa
(01)	(02)	(03)	(04)	(05)	(06)
01. Tunggulsari	-	-	-	-	1
02. Sumur	-	-	1	-	1
03. Elorok	-	-	-	-	1
04. Penjalin	-	-	-	-	1
05. Kertomulyo	-	-	-	-	1
06. Sidorejo	1	1	-	1	1
07. Tosari	-	-	-	-	1
08. Rejosari	-	-	-	-	1
09. Turunrejo	-	-	1	-	1
10. Purwokerto	-	-	-	-	1
11. Brangsong	1	1	-	2	1
12. Kebonadem	-	-	-	-	1
J u m l a h	2	2	2	3	12

Sumber data Puskesmas Kec. Brangsong.

JUMLAH KENDARAAN TIDAK BERKOTOR
DIREKAMATI BRANGSONG PERDESA .

D e s a	Grobak dorong	Dokar/ Becak	Sepeda	Jumlah
(01)	(02)	(03)	(04)	(05)
01. Tunggulsari	-	2 / -	162	164
02. Sumur	-	- / -	61	61
03. Blorok	8	4 / 1	98	111
04. Penjalin	2	10 / 1	45	58
05. Kertomulyo	-	14 / 3	183	200
06. Sidorejo	6	27 / 8	189	230
07. Tosari	3	2 / 4	113	122
08. Rejosari	-	- / 9	149	158
09. Turunrejo	-	- / 38	138	176
10. Purwokerto	-	- / 5	101	106
11. Brangsong	6	3 / 3	322	334
12. Kebonadem	-	- / 3	134	137
J u m l a h	25	62 / 75	1 695	1 857

Sumber data; Monografi Desa.

JUMLAH KENDARAAN BERMOTOR DIKECAMATAN
BRANGSONG PERDESA, AKHIR TAHUN 1993.

D e s a	Truk / Minibus	Colt / Oplet	Spd. motor	Jumlah
(01)	(02)	(03)	(04)	(05)
01. Tunggulsari	-	2	38	40
02. Sumur	-	1	23	24
03. Blorok	1	2	27	30
04. Penjalin	-	-	11	11
05. Kertomulyo	-	1	22	23
06. Sidorejo	2	8	71	81
07. Tosari	-	6	16	22
08. Rejosari	-	12	47	59
09. Turunrejo	-	2	35	37
10. Purwokerto	11	8	43	62
11. Brangsong	17	6	50	73
12. Kebonadem	1	7	37	45
J u m l a h	32	55	420	507

Sumber data: Monografi Desa.

JUNJAI SARANA PEREKONOMIAN DI
KECAMATAN BRANGSONG TAHUN 1993

D E S A	Pasar Kios / umum warung	Bank	Koperasi	
(01)	(02)	(03)	(04)	(05)
01. Tunggulsari	-	14	-	-
02. Sumur	-	21	-	-
03. Blorok	-	16	-	-
04. Penjalin	-	4	-	-
05. Kertomulyo	-	19	-	-
06. Sidorejo	1	15	-	-
07. Tosari	-	8	-	1
08. Rejosari	1	22	-	-
09. Turunrejo	-	21	-	-
10. Purwokerto	-	19	-	-
11. Brangsong	1	16	1	-
12. Kebonadem	-	11	-	-
J u m l a h	3	186	1	2

Sumber data ; Monografi Desa

BENTUKNYA ALAT KOMUNIKASI DI KEC.
BRANGSONG PER DESA AKHIR TH. 1993

D e s a	Pesawat radio	Pesawat televisi	Pesawat telepon	Int.Pos pembantu
(01)	(02)	(03)	(04)	(05)
01. Tunggulsari	75	51	1	-
02. Sumur	19	11	-	-
03. Blorok	32	40	-	-
04. Penjalin	66	31	-	-
05. Mertomulyo	63	33	-	-
06. Sidorejo	125	79	-	-
07. Tosari	80	46	-	-
08. Rejosari	65	72	-	-
09. Turunrejo	105	65	-	-
10. Purwokerto	61	50	-	1
11. Brangsong	133	102	2	-
12. Kebonaden	175	81	-	-
Jumlah	1 007	707	3	1

Sumber data; Monografi Kecamatan.

JUMLAH AKSEPTOR IUD MENURUT PEMAKAIAN -
ALAT KONTRASEPSI DIKEC. BRANGSONG TH'93

D e s a	PUS	IUD	Kondom	Pil	Sumur
(01)	(02)	(03)	(04)	(05)	(06)
01. Tunggulsari	574	7	-	146	237
02. Simur	565	39	-	114	235
03. Blorok	312	1	-	68	113
04. Penjalin	215	14	-	59	101
05. Kertomulyo	575	11	-	224	195
06. Sidorejo	658	25	1	206	235
07. Tosari	409	35	-	92	111
08. Rejosari	499	18	2	100	131
09. Turunrejo	501	10	2	97	111
10. Purwokerto	522	11	10	151	211
11. Brangsong	696	30	6	227	231
12. Kebonadem	236	9	-	56	111
Jumlah	5 762	210	21	1 540	2 111

**JUMLAH KELOMPOK PENDUKUNG PELAKSANAAN
PROGRAM BINA KELUARGA BERENCANA DI -
KECAMATAN BRANGSONG PER DESA TAHUN '93.**

D E S A	KKB	PKB		Posyandu	Dokbang
		RW	RT		
(01)	(02)	(03)	(04)	(05)	(06)
01. Tunggulsari	3	4	24	4	6
02. Sumur	5	5	25	4	4
03. Penjalim	5	3	10	1	2
04. Blorok	3	3	12	3	3
05. Kertomulyo	1	7	27	5	5
06. Sidorejo	4	7	24	4	4
07. Tosari	3	4	10	3	3
08. Rejosari	4	-	-	6	8
09. Turunrejo	3	6	24	4	4
10. Purwokerto	3	4	16	4	4
11. Brangsong	4	8	24	6	6
12. Kebonadem	2	4	8	1	1
Jumlah	40	55	208	45	50

Sumber data : PPLKB Kec. Brangsong.

JUMLAH PEJELUK AGAMA DIKECAMATAN
BRANGSONG PERDESA AKHIR TH. 1998

D e s a	Islam	Krist.	Hindu	Jumlah
(01)	(02)	(03)	(04)	(05)
01. Tunggulsari	3 833	-	-	3 833
02. Sumur	3 856	-	-	3 856
03. Blorok	1 924	-	-	1 924
04. Penjalin	1 494	-	-	1 494
05. Kertomulyo	4 054	-	-	4 054
06. Sidorejo	4 122	6	-	4 128
07. Tosari	2 725	3	-	2 728
08. Rejosari	3 255	2	-	3 257
09. Turunrejo	3 650	5	-	3 655
10. Purwokerto	3 234	-	-	3 234
11. Brangsong	5 047	2	-	5 049
12. Kebonadem	1 402	-	-	1 402
Jumlah	38 597	17	-	38 614

Sumber ; Kantor Urusan Agama Brangsong.

JUMLAH TEMPAT IBADAH DIKECAMATAN
BRANGSONG PERDESA, AKHIR TH. 1993

D e s a	Mas jid	Surau/ langgar	gereja	Jumlah
(01)	(02)	(03)	(04)	(05)
01. Tunggulsari	2	17	-	19
02. Surur	1	16	-	17
03. Blorok	2	4	-	6
04. Penjalin	1	6	-	7
05. Kertomulyo	2	22	-	24
06. Sidorejo	2	15	-	17
07. Tosari	2	9	-	11
08. Rejosari	1	15	-	16
09. Turunrejo	3	15	-	18
10. Purwokerto	2	11	-	13
11. Brangsong	2	18	-	20
12. Kebonadem	1	5	-	6
J u m l a h	21	153	-	174

Sumber data; KUA Kec. Brangsong.

JUMLAH TENAGA KESEHATAN DIKECAMATAN
BRANGSONG PER DESA AKHIR TAHUN 1993

D e s a	Dokter	Mantri/ Perawat	Bidan	Dukun
(01)	(02)	(03)	(04)	(05)
01. Tunggulsari	-	-	1	3
02. Sumur	-	-	-	2
03. Blorok	-	-	-	1
04. Penjalin	-	-	-	2
05. Kertomulyo	-	-	-	3
06. Sidorejo	1	-	1	3
07. Tosari	-	-	-	2
08. Rejosari	-	1	-	3
09. Turunrejo	-	-	-	2
10. Purwokerto	-	-	-	4
11. Brangsong	2	2	1	2
12. Kebonadem	-	1	1	2
J u m l a h	3	4	4	29

Sumber data ; Puskesmas Kec. Brangsong

JUMLAH PENDERITA CACAT DIKECAMATAN
BRANGSONG PERDESA ALHIR TAHUN 1993

D e s a	Tuna mental	Tuna netra	Tuna rangu/ wicara	cacat ganda	Jumlah
(01)	(02)	(03)	(04)	(05)	(06)
01. Tunggulsari	-	2	-	5	7
02. Sumur	-	3	1	1	5
03. Blorok	4	2	7	6	19
04. Penjalin	-	-	2	5	7
05. Kertomulyo	-	2	7	3	12
06. Sidorejo	-	2	1	4	7
07. Tosari	1	6	2	10	19
08. Rejosari	2	-	2	9	13
09. Turunrejo	2	3	7	8	20
10. Purwokerto	-	2	2	4	8
11. Brangsong	5	7	2	9	23
12. Kebonadem	2	-	1	2	5
J u m l a h	16	26	34	66	142

Sumber data ; Dinas Sosial Kec. Brangsong.

JUMLAH TERIKAN DIBENCAMAKAN BRANGSONG-
 PER DESA PADA AKHIR TAHUN 1 9 9 3

(ekor)

Desa	Sapi biasa	Kerbau	Kuda	Kambing / domba
(01)	(02)	(03)	(04)	(05)
01. Tunggulsari	3	13	1	4 111
02. Sumur	-	-	-	1 299
03. Blorok	-	-	-	433
04. Penjalin	-	-	11	352
05. Kertomulyo	-	29	29	72
06. Sidorejo	5	12	26	134
07. Tosari	-	20	2	174
08. Rejosari	3	13	-	138
09. Turunrejo	-	26	-	48
10. Purwokerto	-	19	-	56
11. Brangsong	3	88	4	236
12. Kebonadem	-	11	-	88
Jumlah	14	231	73	7 141

Sumber data ; Dinas Peternakan Kec. Brangsong.

JUMLAH TERUNAI UNGGAS DIBUDIDAYA
BRANGSONG PADA ASHIR TAHUN 1993

(ekor)

D o s a	Ayan kampung	Ayan ras	itik	Itik manila
(01)	(02)	(03)	(04)	(05)
01. Tunggulsari	4 337	-	103	5
02. Sumur	1 102	-	-	-
03. Blorok	878	-	75	21
04. Penjalin	1 578	-	24	4
05. Kertomulyo	432	-	600	-
06. Sidorojo	2 131	-	200	100
07. Tosari	1 346	-	121	22
08. Rejosari	1 411	-	-	300
09. Turunrejo	1 101	800	426	4
10. Purwokerto	2 181	1 060	515	-
11. Brangsong	1 937	1 150	458	26
12. Kebonadem	1 589	-	154	29
J u m l a h	20 023	3 010	2 676	511

Sumber data; Mantri Ternak Kec. Brangsong.

LUAS TANAHAN PERKEBUNGAN RAKYAT

DIKECAMATAN BRANGSONG PERDESA.

(Th. 1993)

D e s a	Jambu rate (Ha)	Kapuk randu (Ha)	T R I (Ha)	Kelapa (Btg)	Tembaku
(01)	(02)	(03)	(04)	(05)	(06)
01. Tunggulsari	6	-	-	118	-
02. Sumur	3	-	-	52	-
03. Elorok	5	-	-	250	-
04. Penjalin	3	-	-	273	-
05. Kertomulyo	-	-	-	127	-
06. Sidorejo	-	-	-	191	-
07. Tosari	-	8	-	134	-
08. Rejosari	-	-	-	521	-
09. Turunrejo	-	5	-	903	-
10. Purwokerto	-	-	-	1 052	-
11. Brangsong	-	-	-	749	-
12. Kebonadem	-	14	-	198	-
J u m l a h	17	27	-	4 568	-

Sumber data; Dinas perkebunan Kec. Brangsong.

JUMLAH PRODUKSI TANAMAN PERKEBUNAN
RAKYAT PERDESA DIKEC. BRANGSONG'93.

D e s a	Jb.mete (KG)	Kp.randm (KG)	Kelapa (butir)
(01)	(02)	(03)	(04)
01. Tunggulsari	1 443	-	4 153
02. Sumur	722	-	2 115
03. Blorok	1 191	-	8 987
04. Penjalin	729	-	9 845
05. Kertomulyo	-	-	4 447
06. Sidorejo	-	-	6 933
07. Tosari	-	2 332	4 568
08. Rajosari	-	-	18 882
09. Turunrejo	-	1 816	32 447
10. Purwokerto	-	-	38 711
11. Brangsong	-	-	30 469
12. Kebonadem	-	3 900	7 773
J u m l a h	4 085	8 048	169 330

Sumber data; Dinas Perkebunan Kec. Brangsong.

LUAS TANAMAN PADI & PALAWIJA DIKECAMATAN
BRANGSONG PERDESA KEADAAN TAHUN 1993 (Ha)

D e s a	Padi	Jagung	Ubakayu	Kc. tanah	kedelai
(01)	(02)	(03)	(04)	(05)	(06)
01. Tunggulsari	172	23	95	30	-
02. Sumur	-	78	204	35	-
03. Blorok	118	23	41	32	-
04. Penjalin	150	22	42	-	-
05. Kertomulyo	352	-	-	-	4
06. Sidorejo	187	-	-	-	3
07. Tosari	214	-	-	-	2
08. Rejosari	221	-	-	-	-
09. Turunrejo	449	-	-	-	-
10. Purwokerto	472	-	-	-	-
11. Brangsong	352	-	-	-	-
12. Kebonadem	142	-	-	-	-
Jumlah	2 829	146	382	97	9

Sumber data; Mantri Tani Kec. Brangsong

**JUMLAH PRODUKSI PADI & PALAWIJA DIKECAMATAN
BRANGSONG PERDESA TAHUN 1993 (dalam Ton)**

D e s a	Padi	Jagung	Ubikayu	Kc. tanah	Kedelai
(01)	(02)	(03)	(04)	(05)	(06)
01. Tunggulsari	877.2	67.85	902.5	81	-
02. Sumur	-	230.1	1 938	94.5	-
03. Blorok	601.8	67.85	389.5	86.4	-
04. Penjalin	765	64.9	399	-	-
05. Kertomulyo	1 795.2	-	-	-	3.2
06. Sidorejo	953.7	-	-	-	2.4
07. Tosari	1 091.4	-	-	-	1.6
08. Rejosari	1 127.1	-	-	-	-
09. Turunrejo	2 289.9	-	-	-	-
10. Purwokerto	2 407.2	-	-	-	-
11. Brangsong	1 795.2	-	-	-	-
12. Kebonadem	724.2	-	-	-	-
Jumlah	14 427.9	430.7	3 629	261.9	7.2

Sumber data; Mantri Tani Kec. Brangsong.

LUAS TANAMAN SAYURAN DIKECAMATAN BRANGSONG
PERDESA KEADAAN TAHUN 1993 (dalam Ha)

D e s a	Kc. Panj.	gambas	terong	kangkung lainnya	
(01)	(02)	(03)	(03)	(04)	(05)
01. Tunggulsari	17	4	-	-	4
02. Sumur	47	14	1	-	9
03. Blorok	27	8	2	1	10
04. Penjalin	-	-	-	1	-
05. Kertomulyo	26	2	3	-	5
06. Sidorejo	21	6	4	-	11
07. Tosari	9	-	2	-	5
08. Rejosari	-	-	-	-	-
09. Turunrejo	-	0	-	-	-
10. Purwokerto	-	-	-	-	-
11. Brangsong	-	-	-	-	-
12. Ketonadem	-	-	-	-	-
Jumlah	147	34	12	2	42

Sumber data; Mantri Tani Kec. Brangsong.

JUMLAH PRODUKSI SAYURAN DIKECAMATAN BRANGSONG

PERDESA KEADAAN TAHUN 1993 (dalam ton)

D e s a	Kc. Panj.	gambas	terong	kangkung
(01)	(02)	(03)	(04)	(05)
01. Tunggusari	59.5	18	-	-
02. Sumur	164.5	63	5.5	-
03. Blorok	94.5	36	11	3.2
04. Penjalin	-	-	-	3.2
05. Kertomulyo	91	9	16.5	-
06. Sidorejo	73.5	27	22	-
07. Tosari	31.5	-	11	-
08. Rejosari	-	-	-	-
09. Turunrejo	-	-	-	-
10. Purwokerto	-	-	-	-
11. Brangsong	-	-	-	-
12. Kebonadem	-	-	-	-
Jumlah	514	153	66	6.4

Sumber data ; Mantri Tani Kec. Brangsong.