



Kecamatan

MEDAN JOHOR

Dalam Angka

Medan Johor District in Figures

2024

Volume 28, 2024.



**BADAN PUSAT STATISTIK
KOTA MEDAN**
BPS - Statistic Medan Municipality

Katalog/Catalogue: 1102001.1275020

ISSN 0853-3237

Kecamatan

MEDAN JOHOR

Dalam Angka

Medan Johor District in Figures

2024

Volume 28, 2024



**Badan Pusat Statistik
Kota Medan**

BPS-STATISTICS MEDAN MUNICIPALITY

KECAMATAN MEDAN JOHOR DALAM ANGKA

Medan Johor District in Figures

2024

Volume 28, 2024

Katalog /*Catalogue*: 1102001.1275020

ISSN: 0853-3237

Nomor Publikasi/*Publication Number*: 12750.24015

Ukuran Buku/*Book Size*: 14,8 cm x 21 cm

Jumlah Halaman/*Number of Pages* : xxviii + 130 hal/*pages*

Penyusun Naskah/*Manuscript Drafter*:

BPS Kota Medan

BPS-Statistics Medan Municipality

Penyunting/*Editor*:

BPS Kota Medan

BPS-Statistics Medan Municipality

Pembuat Kover/*Cover Designer*:

BPS Kota Medan

BPS-Statistics Medan Municipality

Penerbit/*Publisher*

©BPS Kota Medan/*BPS-Statistics Medan Municipality*

Sumber Ilustrasi/*Illustration Source*:

freepik.com

Dilarang mereproduksi dan/atau menggandakan sebagian atau seluruh isi buku ini untuk tujuan komersial tanpa izin tertulis dari Badan Pusat Statistik Kota Medan.
It is prohibited to reproduce and/or duplicate part or all of this book for commercial purpose without permission from BPS-Statistics Medan Municipality.

TIM PENYUSUN/COMPILERS
Kecamatan Medan Johor Dalam Angka 2024
Medan Johor District in Figures 2024
Volume 28, 2024

Pengarah/Director:

Hafsyah Aprillia

Penanggung Jawab/Persons in Charge:

Hafsyah Aprillia

Penyunting/Editors:

Elia Wesley Sukarno

Pengolah Data dan Penulis Naskah/Data Processors and Writers:

Siti Aisyah HE Hutagalung
Rohani

Penata Letak/Layouters:

Arifah Astining Cahya,
Siti Aisyah HE Hutagalung
Muhammad Mahruzar Fadlan

Penerjemah/Translators:

Rohani

KONTRIBUTOR DATA/DATA CONTRIBUTORS

1. Badan Pusat Statistik/*BPS-Statistics Indonesia*
2. Kementerian Pendidikan dan Kebudayaan/*Ministry of Education and Culture*
3. Kantor Kementerian Agama Kota Medan/ *Religion Office of Medan Municipality*
4. Dinas Kependudukan dan Catatan Sipil Kota Medan/ *Civil Registry Office of Medan Municipality*
5. Kementerian Urusan Agama Kecamatan Medan Baru/*Ministry of Religious Affair Medan Baru Subdistrict*
6. Kantor Kecamatan Medan Baru/*Office of Medan Baru Subdistrict*

<https://medankota.bps.go.id/>

KEPALA BPS KOTA MEDAN
CHIEF STATISTICIAN OF MEDAN MUNICIPALITY



HAFSYAH APRILLIA



KATA PENGANTAR

Puji dan syukur kami panjatkan ke hadirat Tuhan Yang Maha Esa, sehingga kami dapat menyelesaikan publikasi “Kecamatan Medan Johor Dalam Angka 2024” ini. Dengan adanya bantuan dari Pemerintah Kecamatan Medan Baru serta instansi pemerintah lainnya, publikasi Kecamatan Medan Johor Dalam Angka 2024 dapat terbit tepat waktu.

Kebutuhan akan data Statistik di setiap sektor Pembangunan saat ini semakin dirasakan. Hal tersebut menjadi pendorong bagi kami untuk menyusun publikasi ini. Data yang disajikan bersumber dari data yang terdapat di Kantor Kecamatan Medan Baru, kantor kelurahan sekecamatan Medan Johor serta instansi pemerintah lainnya. Selain itu data yang ada pada publikasi ini merupakan data yang bersumber dari berbagai kegiatan rutin, survei maupun sensus yang diselenggarakan Badan Pusat Statistik di kecamatan Medan Johor.

Pada kesempatan ini kami mengucapkan banyak terima kasih kepada Camat Medan Johor atas perhatian dan bantuannya sehingga terbitnya publikasi ini, serta kepada instansi-instansi pemerintah lainnya.

Saran dan kritik demi penyempurnaan publikasi ini di masa yang akan datang sangat kami harapkan dari berbagai pihak.

Akhirnya semoga penyajian data statistik ini dapat membantu memenuhi kebutuhan data bagi pihak-pihak yang memerlukan serta bermanfaat bagi semua pihak

Medan, September 2024

Kepala BPS
Kota Medan



Hafsyah Aprillia



PREFACE

Praise and gratitude we pray to the presence of God Almighty, so that we can complete the publication of "Medan Johor Subdistrict in Figures 2024". With assistance from the Medan Johor Subdistrict Government and other government agencies, the publication of the Medan Johor Subdistrict in Figures 2024 can be published on time.

The need for statistical data in every development sector is currently being felt more and more. This has motivated us to compile this publication. The data presented is sourced from data contained in the Medan Johor Subdistrict Office, the Medan Johor subdistrict office and other government agencies. In addition, the data contained in this publication is data sourced from various routine activities, surveys and censuses conducted in the Medan Johor subdistrict.

We would like to take this opportunity to thank the Medan Johor Subdistrict Head for his attention and assistance in producing this publication, as well as to other government agencies.

Suggestions and criticisms for the improvement of this publication in the future are highly expected from various parties.

Finally, we hope that the presentation of this statistical data can help meet the data needs of those who need it and be of benefit to all parties

*Medan, September 2024
Chief Statistician of
Medan Municipality*



Hafsyah Aprillia

DAFTAR ISI/CONTENTS

Kecamatan Medan Johor Dalam Angka 2024
Medan Johor District in Figures 2024
 Volume 28, 2024

	Halaman <i>Page</i>
Kata Pengantar.....	xi
Preface.....	xii
Daftar Isi/ Contents	xiii
DAFTAR TABEL/ LIST OF TABLES	XV
DAFTAR GAMBAR/ LIST OF GRAPHICS	XXIII
Penjelasan Umum/ Explanatory Notes	xxv
Daftar Singkatan/ List of Abbreviation	xxvii
1. Geografi dan Iklim/ <i>Geography and climate</i>	1
2. Pemerintahan/ <i>Government</i>	11
3. Penduduk/ <i>Population</i>	23
4. Sosial dan Kesejahteraan Rakyat/ <i>Social and Welfare</i>	43
5. Pertanian/ <i>Agriculture</i>	79
6. Pariwisata, Transportasi, dan Komunikasi/ <i>Tourism, Transportation, and Communication</i>	95
7. Perbankan, Koperasi, dan Perdagangan/ <i>Banking, Cooperative, and Trade</i>	115
DAFTAR PUSTAKA.....	129
REFERENCES	129

DAFTAR TABEL/LIST OF TABLES

	Halaman Page
1.1 KEADAAN GEOGRAFI	
1.1.1 Luas Daerah Menurut Kelurahan di Kecamatan Medan Johor, 2023 <i>Total Area by Villages/Kelurahan in Medan Johor District, 2023</i>	8
1.1.2 Jarak ke Ibukota Kecamatan dan Ibukota Kabupaten/Kota Menurut Kelurahan di Kecamatan Medan Johor (km), 2023 <i>Distance to the subdistrict Capital and Regency/Municipal Capital by Villages/Kelurahan in Medan Johor District (km), 2023</i>	9
1.1.3 Daftar Alamat Kantor Kelurahan Menurut Kelurahan di Medan Johor, 2023 <i>Addresses Of Urban Village Office by Kelurahan in Medan Johor, 2023</i>	10
2.1 WILAYAH ADMINISTRATIF	
2.1.1 Jumlah Satuan Lingkungan Setempat (SLS) Menurut Kelurahan di Kecamatan Medan Johor, 2023 <i>Total of Neighbourhoods by Locality in Medan Johor District, 2023</i>	17
2.2 SUMBER DAYA MANUSIA	
2.2.1 Jumlah Pegawai Negeri Sipil Menurut Kelurahan dan Jenis Kelamin di Kecamatan Medan Johor, 2023 <i>Number of Civil Servants by Village and Sex in Medan Johor District, 2023</i>	18
2.2.2 Jumlah Pegawai Negeri Sipil (PNS) dan Honor di Lingkungan Instansi Kecamatan di Kecamatan Medan Johor, 2023 <i>Number of Civil Servants (PNS) and Contract Employment in the District Agencies in Medan Johor District, 2023</i>	19
2.2.3 Jumlah Pegawai Negeri Sipil (PNS) dan Honor Menurut Kelurahan dan Golongan di Kecamatan Medan Johor, 2023	
<i>Number of Civil Servants (PNS) and Contract Employment by Village and Class in Medan Johor District, 2023</i>	20
2.2.4 Jumlah Pegawai Negeri Sipil (PNS) dan Honor Pada Kantor Camat Menurut Tingkat Pendidikan dan Golongan di Kecamatan Medan Johor, 2023 <i>Number of Civil Servants (PNS) and Contract Employment at District Offices by Education Level and Group in Medan Johor District, 2023</i>	21

2.2.5	Jumlah Pertahanan Sipil dan Poskampling Menurut Kelurahan di Kecamatan Medan Johor, 2023 <i>Number of Civilians Defense Units and Neighborhood Security Post by Village in Medan Johor District, 2023</i>	22
3.	PENDUDUK	
3.1	Penduduk, Distribusi Persentase Penduduk, Kepadatan Penduduk, Rasio Jenis Kelamin Penduduk Menurut Kelurahan di Kecamatan Medan Johor, 2023 <i>Population, Percentage Distribution of Population, Population Density, and Population Sex Ratio by Kelurahan in Medan Johor District, 2023</i>	29
3.2	Jumlah Penduduk Menurut Kelompok Umur dan Jenis Kelamin di Kecamatan Medan Johor, 2023 <i>Population by Age Groups and Sex in Medan Johor District, 2023</i>	31
3.3	Jumlah Penduduk Laki-laki Menurut Kelurahan dan Kelompok Umur di Kecamatan Medan Johor, 2022 <i>Male Population by Urban Village and Age Groups in Medan Johor District, 2023</i>	32
3.4	Jumlah Penduduk Perempuan Menurut Kelurahan dan Kelompok Umur di Kecamatan Medan Johor, 2023 <i>Female Population by Urban Village and Age Groups in Medan Johor District, 2023</i>	34
3.5	Jumlah Penduduk Laki-laki dan Perempuan Menurut Kelurahan dan Kelompok Umur di Kecamatan Medan Johor, 2023 <i>Male and Female Population by Urban Village and Age Groups in Medan Johor District, 2023</i>	36
3.6	Jumlah Penduduk Menurut Kelurahan dan Agama di Kecamatan Medan Johor, 2023 <i>Population by Urban Village and Religion in Medan Johor District, 2023</i>	38
3.7	Jumlah Penduduk Menurut Kelurahan dan Warganegara Asing di Kecamatan Medan Johor, 2023 <i>Population by Urban Village and Foreign Nationals in Medan Johor District, 2023</i>	39
3.8	Jumlah Penduduk Menurut Kelurahan dan Jenis Mata Pencaharian di Kecamatan Medan Johor, 2023	

Population by Urban Village and Livelihood in Medan Johor District, 2023 40

4.1 PENDIDIKAN

4.1.1	Jumlah Desa ¹ /Kelurahan yang Memiliki Fasilitas Sekolah Menurut Tingkat Pendidikan di Kecamatan Medan Johor, 2023 <i>Number of Villages¹/Kelurahan Having Educational Facilities by Educational Level in Medan Johor District, 2023</i>	55
4.1.2	Jumlah Sekolah Menurut Tingkat Pendidikan di Kecamatan Medan Johor, 2023/2024 <i>Number of Schools by Educational Level in Medan Johor District, 2023/2024</i>	56
4.1.3	Jumlah Guru Menurut Tingkat Pendidikan di Kecamatan Medan Johor, 2023/2024 <i>Number of Teachers by Educational Level in Medan Johor District, 2023/2024</i>	57
4.1.4	Jumlah Murid Menurut Tingkat Pendidikan di Kecamatan Medan Johor, 2023/2024	58
4.1.5	Jumlah Sekolah, Murid, dan Guru SD Negeri dan Swasta Menurut Kelurahan di Kecamatan Medan Johor, 2023/2024 <i>Total of Public and Private Elementary Schools, Pupil and Teachers by Locality in Medan Johor District, 2023/2024</i>	59
4.1.6	Jumlah Sekolah, Murid, dan Guru SMP Negeri dan Swasta Menurut Kelurahan di Medan Johor, 2022/2023 <i>Total of Public and Private Junior High Schools, Pupil and Teachers by Subdistrict in Medan Johor District, 2022/2023</i>	60
4.1.7	Jumlah Sekolah, Murid, dan Guru SMA Negeri dan Swasta Menurut Kelurahan di Kecamatan Medan Johor, 2022/2023 <i>Total of Public and Private Senior High Schools, Pupil and Teachers by Subdistrict in Medan Johor District, 2022/2023</i>	61
4.1.8	Jumlah Sekolah, Murid, dan Guru SMK Negeri dan Swasta Menurut Kelurahan di Medan Johor, 2023/2024 <i>Total of Public and Private Vocational High Schools, Pupil and Teachers by Subdistrict in Medan Johor District, 2023/2024</i>	62

4.1.9	Jumlah Madrasah Negeri dan Swasta di Kecamatan Medan Johor, 2023/2024 <i>Total of Madrasah School in Medan Johor District, 2023/2024.....</i>	63
4.1.10	Jumlah Sekolah Raudhatul Athfal (RA) di Kecamatan Medan Johor, 2023/2024 <i>Total of Raudhatul Athfal (RA) Schools in Medan Johor District, 2023/2024.....</i>	64
4.1.11	Jumlah Sekolah, Murid, dan Guru Madrasah Ibtidaiyah (MI) Negeri dan Swasta Menurut Kelurahan di Kecamatan Medan Johor, 2023/2024 <i>Total of Public and Private Madrasah Ibtidaiyah Schools, Pupil and Teachers by Subdistrict in Medan Johor District, 2023/2024.....</i>	65
4.1.12	Jumlah Sekolah, Murid, dan Guru Madrasah Tsanawiyah Negeri dan Swasta Menurut Kelurahan di Kecamatan Medan Johor, 2023/2024 <i>Total of Public and Private Madrasah Tsanawiyah (MTs) Schools, Pupil and Teachers by Subdistrict in Medan Johor District, 2023/2024.....</i>	66
4.1.13	Jumlah Sekolah, Murid, dan Guru Madrasah Aliyah (MA) Negeri dan Swasta Menurut Kelurahan di Kecamatan Medan Johor, 2023/2024 <i>Total of Public and Private Madrasah Aliyah (MA) Schools, Pupil and Teachers by Subdistrict in Medan Johor District, 2023/2024.....</i>	67
4.2	KESEHATAN	
4.2.1	Jumlah Kelurahan yang Memiliki Sarana Kesehatan Menurut Jenis Sarana Kesehatan di Kecamatan Medan Johor 2021 - 2023 <i>Total of Subdistrict Health Facilities by Type of Health Facilities in Medan Johor District, 2021 - 2023.....</i>	68
4.2.2	Jumlah Sarana Kesehatan Menurut Kelurahan di Kecamatan Medan Johor, 2023 <i>Total of Health Facilities by Subdistrict in Medan Johor District, 2023.....</i>	69
4.2.3	Jumlah Tenaga Kesehatan Menurut Kelurahan di Kecamatan Medan Johor , 2023 <i>Number of Health Workers by by Villages/Kelurahan in Medan Johor District, 2023.....</i>	71

4.2.4	Jumlah Pasangan Usia Subur (PUS) Kelurahan dan Jenis Alat Kontrasepsi yang digunakan di Kecamatan Medan Johor, 2023 <i>Total of Fertile-Age Couples by Subdistrict and type of contraceptive used in Medan Johor District, 2023</i>	72
4.3	AGAMA DAN SOSIAL LAINNYA	
4.3.1	Jumlah Tempat Peribadatan Menurut Kelurahan di Kecamatan Medan Johor, 2023 <i>Total of Worship Places by Subdistrict in Medan Johor District, 2023</i>	74
4.3.2	Banyaknya Nikah, Talak, Cerai dan Rujuk Menurut Kelurahan di Kecamatan Medan Johor, 2023 <i>Number of Marriages, Divorces, and Reconciliation by Subdistrict in Medan Johor District, 2023</i>	75
4.3.3	Jumlah Sarana Olahraga Menurut Kelurahan dan Jenis Olahraga di Kecamatan Medan Johor, 2023 <i>Total of Sport Facilities by Subdistrict and Sport Type in Medan Johor District, 2023</i>	76
5.1	HORTIKULTURA	
5.1.1	Luas panen Tanaman Sayuran dan Buah-buahan Semusim Menurut Jenis Tanaman di Kecamatan Medan Johor (Ha) 2020–2023 <i>Harvested Area of Vegetables and Fruits in Medan Johor District (Ha), 2020–2023</i>	88
5.1.2	Produksi Tanaman Sayuran dan Buah-buahan Semusim Menurut Jenis Tanaman di Kecamatan Medan Johor (Kuintal) 2020–2023 <i>Production Area of Vegetables and Fruits in Medan Johor District (Kw), 2020–2023</i>	89
5.1.3	Luas panen Tanaman Biofarmaka Menurut Jenis Tanaman di Kecamatan Medan Johor (m ²) 2020–2023 <i>Harvested Area of Medical Plants by Kind of Plant in Medan Johor District (m²), 2020 -2023</i>	90
5.1.4	Produksi Tanaman Biofarmaka Menurut Jenis Tanaman di Kecamatan Medan Johor (Kg) 2020–2023 <i>Production of Medical Plants by Kind of Plant in Medan Johor District (Kg), 2020–2023</i>	91

5.1.5	<p>Luas panen Tanaman Hias Menurut jenis Tanaman di Kecamatan Medan Johor (m²) 2020–2023 <i>Harvested Area of Ornamental Plants by Kind of Plant in Medan Johor District (m²), 2020–2023</i>.....</p>	92
5.1.6	<p>Produksi Tanaman Hias Menurut jenis Tanaman di Kecamatan Medan Johor (Tangkai) 2020–2023 <i>Harvested Area of Ornamental Plants by Kind of Plant in Medan Johor District (Stalks), 2020–2023</i></p>	93
5.1.7	<p>Produksi Buah-Buahan Tahunan Menurut jenis Tanaman di Kecamatan Medan Johor (Kwintal) 2020–2023 <i>Production of Annual Fruits in Medan Johor District (kw), 2020–2023</i></p>	94
6.1 PARIWISATA		
6.1.1	<p>Jumlah Hotel, Bioskop, Night Club dan Bilyard Menurut Kelurahan di Kecamatan Medan Johor, 2023 <i>Number of Hotels, Cinemas, Nightclubs, and Billiard Hall in Medan Johor District, 2023</i></p>	110
6.1.2	<p>Jumlah Rumah Makan/Restoran dan Warung Makan/Minum Menurut Kelurahan di Kecamatan Medan Johor, 2023 <i>Number of Restaurants dan Food Stalls by Kelurahan in Medan Johor Sub District, 2023</i>.....</p>	111
6.1.3	<p>Jumlah Panti Pijat, Pangkas, Salon, dan Praktek Dukun Patah Menurut Kelurahan di Kecamatan Medan Johor, 2023 <i>Number of Massage Parlors, Barbershops, Salons, and Traditional Healers Practice by Kelurahan in Medan Johor District, 2023</i></p>	112
6.1.4	<p>Jumlah Tempat Video Game/Play Station, Penyewaan Kaset Video/VCD/DVD Menurut Kelurahan di Kecamatan Medan Johor, 2023 <i>Number of Video Game, Video/VCD/DVD Rental Shops and Warnet by Kelurahan in Medan Johor District, 2023</i></p>	113
7. PERBANKAN, KOPERASI, DAN PERDAGANGAN		
7.1	<p>Jumlah Pasar, Kelompok Pertokoan, Swalayan/Minimarket, Mall/Plaza di Kecamatan Medan Johor, 2023 <i>Number of Markets, Retail Complex, Minimarket, and Plaza by Sub-district in Medan Johor District, 2023</i>.....</p>	121
7.2	<p>Jumlah Pasar Menurut Pengelola dan Kelurahan di Kecamatan Medan Johor, 2023</p>	

	Halaman Page
	<i>Number of Markets by Operator and Sub-Districte in Medan Johor District, 2023</i> 122
7.3	Jumlah SPBU dan Agen Minyak Tanah (Pangklan) Menurut Kelurahan di Kecamatan Medan Johor, 2023 <i>Number of (SPBU) and Kerosene Agents by Sub-District in Medan Johor District, 2023</i> 123
7.4	Jumlah Bengkel Menurut Kelurahan di Kecamatan Medan Johor, 2023 <i>Number of Workshop Service by Urban Village in Medan Johor District, 2023</i>124
7.5	Jumlah Tempat Pencucian Mobil (Doorsmer) Menurut Kelurahan di Kecamatan Medan Johor, 2023 <i>Number of Car Wash Facilities by Sub-Districtin Medan Johor District, 2023</i> 125
7.6	Jumlah Perusahaan Industri Besar/Sedang Kecil, dan Rumah Tangga Menurut Kelurahan di Kecamatan Medan Johor, 2023 <i>Number of Large/Medium/Small Industrial Enterprises and Households in Medan Johor District, 2023</i>126
7.7	Jumlah Lembaga Keuangan Menurut Kelurahan di Kecamatan Medan Johor, 2023 <i>Number of Financial Institutions by Sub-Districtin Medan Johor District, 2023</i>127

DAFTAR GAMBAR/LIST OF GRAPHICS

	Halaman Page
1.1	Luas Daerah menurut Kelurahan (%) Kecamatan Medan Johor, 2023 <i>Total Area by Urban Village (%) in Medan Johor sub district, 2023</i> 6
1.2	Jarak ke Kantor Kecamatan Menurut Kelurahan di Kecamatan Medan Johor (km), 2023 <i>Distance to the District Office by Urban Village in Medan Johor district (km), 2023</i> 7
2.1	Jumlah Satuan Lingkungan Setempat (SLS) Menurut Kelurahan di Kecamatan Medan Johor, 2023 <i>Total of Neighbourhoods by Locality in Medan Johor District, 2023</i> 16
3.1	Jumlah Penduduk Menurut Kelurahan di Kecamatan Medan Johor, 2023 (jiwa) <i>Total Population by Urban Village in Medan Johor District, 2023(person)</i> 28
4.1	Jumlah Sekolah Menurut Kecamatan dan Tingkat Pendidikan di Kecamatan Medan Johor, 2023 <i>Number of Educational Facilities by District and Educational Level in Medan Johor District, 2023</i> 54
5.1	Produksi Buah-Buahan Tahunan Menurut jenis Tanaman di Kecamatan Medan Johor (Kwintal), 2023 <i>Production of Annual Fruits in Medan Johor District (Stalks), 2023</i> 87
6.1	Jumlah Hotel dan Rumah Makan Menurut Kelurahan di Kecamatan Medan Johor, 2023 <i>Number of Hotels and Restaurants in Medan Johor District, 2023</i> 109
7.1	Jumlah Pasar, Kelompok Pertokoan, Swalayan/Minimarket, di Kecamatan di Kecamatan Medan Johor, 2023 <i>Number of of Markets, Retail Complex, and Minimarket, by Sub-district in Medan Johor District, 2023</i> 120

PENJELASAN UMUM/EXPLANATORY NOTES

Tanda-tanda, satuan-satuan, dan lain-lainnya yang digunakan dalam publikasi ini adalah sebagai berikut:

Symbols, measurement units, and acronyms which are used in this publication, are as follows:

1. TANDA-TANDA/SYMBOLS

Data tidak tersedia/ <i>Data not available</i>	: ...
Tidak ada atau nol / <i>Null or zero</i>	: -
Data dapat diabaikan/ <i>Data negligible</i>	: 0
Tanda decimal/ <i>Decimal point</i>	: ,
Data tidak dapat ditampilkan/ <i>Not applicable</i>	: NA
Angka estimasi/ <i>Estimated figures</i>	: e
Angka diperbaiki/ <i>Revised figures</i>	: r
Angka sementara/ <i>Preliminary figures</i>	: x
Angka sangat sementara/ <i>Very preliminary figures</i>	: xx
Angka sangat sangat sementara/ <i>Very very preliminary figures</i>	: xxx

2. SATUAN/UNITS

barel/ <i>barrel</i>	: 158,99 liter/ <i>litres</i> = 1/6,2898 m ³
hektar (ha)/ <i>hectare (ha)</i>	: 10 000 m ²
kilometer (km)/ <i>kilometres (km)</i>	: 1 000 meter/ <i>meters (m)</i>
knot/ <i>knot</i>	: 1,8523 km/jam (<i>km/hour</i>)
kuintal/ <i>quintal</i>	: 100 kg
KWh	: 1 000 Watt hour
MWh	: 1 000 KWh
liter (untuk beras)/ <i>litre (for rice)</i>	: 0,80 kg
MMSCF	: 1/35,3 m ³
metrik ton (m.ton)/ <i>metric ton (m. ton)</i>	: 0,98421 long ton = 1 000 kg
ons/ <i>ounce</i>	: 28,31 gram/ <i>grams</i>
ton	: 1 000 kg

Satuan lain: buah, dus, butir, helai/lembar, kaleng, batang, pulsa, ton kilometer (ton-km), jam, menit, persen (%).

Other units: unit, pack, pieces, sheet, tin, pulse, ton-kilometres(ton-km), hour, minute, percent (%).

Perbedaan angka di belakang koma disebabkan oleh pembulatan angka.

The difference in decimal numbers is caused by rounding.

DAFTAR SINGKATAN/LIST OF ABBREVIATION

SI	: Stasiun Iklim/ <i>Climate Station</i>
SMPK	: Stasiun Meterologi Pertanian Khusus/ <i>Special Agricultural Meteorological Station</i>
t.t	: Tempat tidur/ <i>Bed</i>
BCG	: Bacillus Calmette Guerin
DPT	: Difteri, Pertusis, Tetanus/ <i>Diphtheria, Tetanus, and Pertussis</i>
TT	: Tetanus Toxoid
IOT	: Industri Obat Tradisional/ <i>Traditional Medicine Industry</i>
IKOT	: Industri Kecil Obat Tradisional/ <i>Traditional Medicine Small Industry</i>
Alkes	: Alat kesehatan/ <i>Health Kits</i>
PKRT	: Perbekalan Kesehatan Rumah tangga/ <i>Household Health Logistics</i>
Kompl	: Komplemen/ <i>Complement</i>
IRTP	: Industri Pangan Produksi Rumah Tangga/ <i>Foods Home Industry</i>
PBF	: Pedagang Besar Farmasi/ <i>Pharmacy Whole-seller</i>
GFK	: Gudang Farmasi Kab/Kota/Regency/ <i>Municipality Pharmacy Warehouse</i>
RB	: Rumah Bersalin/ <i>Delivery House</i>
Pustu	: Puskesmas pembantu/ <i>Auxiliary Public Health Center</i>
BP	: Balai Pengobatan/ <i>Polyclinic</i>
TPS	: Tempat Pembuangan Sampah Sementara / <i>landfill</i>
Jamkesmas	: Jaminan kesehatan masyarakat miskin/ <i>Poor public health insurance</i>
PJKMU	: Program Jaminan Kesehatan Masyarakat Umum/ <i>General Public Health Insurance Program</i>
SIUP	: Surat Ijin Usaha Perdagangan/ <i>Trading Permission Letter</i>
TDP	: Tanda Daftar Perusahaan/ <i>Company Registration Identity</i>
API	: Angka Pengenal Importir/ <i>Importer's Identity Number</i>

GEOGRAFI

GEOGRAPHY

Luas Daerah Berdasarkan Kelurahan *Total Area by Subdistrict*



PENJELASAN TEKNIS

1. Kecamatan Medan Johor berbatasan langsung dengan Kecamatan Medan Selayang & Kecamatan Medan Johor di sebelah utara, Kabupaten Deli Serdang di sebelah selatan, barat dan timur. Kecamatan Medan Johor merupakan salah satu kecamatan di Kota Medan yang mempunyai luas sekitar 29,87 km². Jarak kantor kecamatan ke kantor walikota Medan yaitu sekitar 18 km.
2. Kecamatan Medan Johor adalah daerah yang beriklim tropis dengan 2 musim yaitu musim hujan dan musim kemarau. Musim hujan dan musim kemarau biasanya ditandai dengan jumlah hari hujan pada tiap bulan terjadinya musim.
3. Desa/Kelurahan Tepi Laut adalah desa/kelurahan yang sebagian atau seluruh wilayahnya bersinggungan langsung dengan laut, baik berupa pantai maupun tebing karang.
4. Desa/Kelurahan bukan tepi laut adalah desa/kelurahan yang wilayahnya tidak bersinggungan langsung dengan laut.
5. Desa/Kelurahan Lereng/Puncak adalah desa/kelurahan yang sebagian besar wilayahnya berada di puncak gunung/pegunungan atau terletak di antara puncak sampai lembah.
6. Desa/Kelurahan lembah adalah

TECHNICAL NOTES

1. *Medan Johor District is directly adjacent to Medan Selayang District & Medan Johor District to the north, Deli Serdang Regency to the south, west and east. Medan Johor Subdistrict is one of the Districts in Medan Municipality which has an area of around 29.87 km². The distance between the District office and the Medan mayor's office is about 18 km.*
2. *Medan Johor District is an area with a tropical climate with 2 seasons, namely the rainy season and the dry season. The rainy season and dry season are usually marked by the number of rainy days in each month of the season*
3. *Coastal Village/Coastal Sub district is a village/Sub district which some areas are intersect/directly adjacent to the sea, either gently sloping/flat beach or cliffs/reef.*
4. *Non Coastal Village/Non Coastal Sub district is a village which has no area that intersect/directly adjacent to the sea.*
5. *Slope/Peak Village/Sub district is a village/Sub district which the largest part of village/Sub district lies on the highest part of mount/mountain or lies between the peak to the valley.*
6. *Valley Village/Sub district area is a*

desa/kelurahan yang wilayahnya sebagian besar merupakan daerah rendah yang terletak di antara dua gunung/pegunungan atau daerah yang mempunyai kedudukan lebih rendah dibandingkan daerah sekitarnya.

7. Desa/Kelurahan Dataran adalah desa/kelurahan yang sebagian besar wilayahnya tampak datar, rata, dan membentang.

village/Sub district with the largest part of the village/Sub district is a low area between two mountains or area that have a position lower than the surrounding areas.

7. *Flat Village/Sub district is a village/District which the largest part of village1/Sub district looked plane, flat, and stretches.*

<https://medankota.bps.go.id>

ULASAN

Kecamatan Medan Johor berbatasan langsung dengan Kecamatan Medan Polonia di sebelah utara, Kabupaten Deli Serdang di sebelah selatan, Kecamatan Medan Amplas di sebelah timur, dan Kecamatan Medan Johor di sebelah barat. Kecamatan Medan Johor merupakan salah satu kecamatan di Kota Medan yang mempunyai luas sekitar 26,73 km². Jarak kantor kecamatan ke kantor walikota Medan yaitu sekitar 8,5 km.

Dari 6 Kelurahan di Kecamatan Medan Johor, Kelurahan Kwala Bekala memiliki luas wilayah terluas yaitu sebesar 4,47 km². Sedangkan kelurahan Suka Maju mempunyai luas 1,34 terkecil yakni km².

Dilihat dari jarak antara kantor kelurahan dan kantor kecamatan, kantor kelurahan Kwala Bekala memiliki jarak terjauh dari kantor kecamatan Medan Johor yaitu sekitar 2,00 km sedangkan kantor kelurahan yang terdekat yaitu kelurahan Pangkalan Mahsyur dengan jarak 8,30 km.

DESCRIPTION

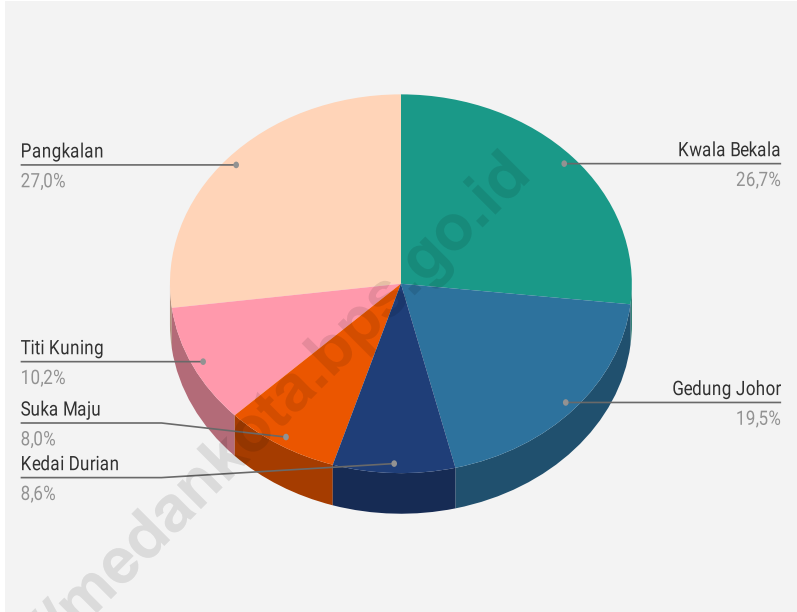
Medan Johor District directly borders Medan Polonia District to the north, Deli Serdang Regency in the south, Medan Amplas District in to the east, and Medan Johor District to the west. Medan Johor District is one of the Subdistricts in Medan Municipality which has an area of about 26.73 km². The distance from the sub-district office to the Medan mayor's office is about 8.5 km.

Of the 6 villages in Medan Johor District, Kwala Bekala Village has the largest area of 4.47 km². While Suka Maju village has the smallest area of 1.34 km².

Based on the distance between the sub-district office and the sub-district office, the Kwala Bekala sub-district office has the farthest distance from the Medan Johor sub-district office which is about 2,00 km while the nearest sub-district office is the Pangkalan Mahsyur sub-district with 8,30 km distance.

Gambar
Figure 1.1

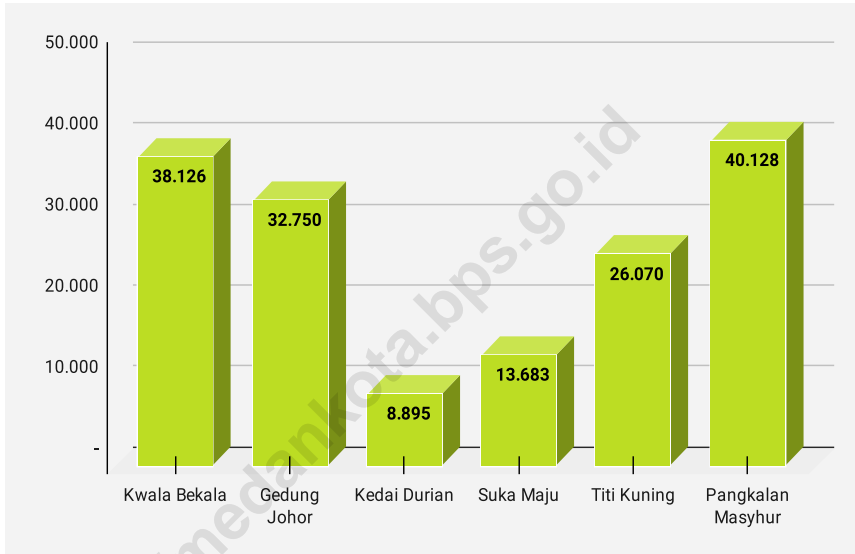
Luas Daerah menurut Kelurahan (%) Kecamatan Medan Johor, 2023
Total Area by Urban Village (%) in Medan Johor sub district, 2023



Sumber/Source: Bagian Tata Pemerintahan Kota Medan/ Government Section Of Medan Municipality

Gambar 1.2
Figure

Jarak ke Kantor Kecamatan Menurut Kelurahan di Kecamatan Medan Johor (km), 2023
Distance to the District Office by Urban Village in Medan Johor district (km), 2023



Sumber/Source: Kantor Camat Medan Johor/Office of Medan Johor District

1.1 KEADAAN GEOGRAFI GEOGRAPHY CONDITION

Tabel 1.1.1 Luas Daerah Menurut Kelurahan di Kecamatan Medan Johor, 2023
Table *Total Area by Villages/Kelurahan in Medan Johor District, 2023*

Kelurahan <i>Sudistrict</i>	Luas <i>Total Area</i> (km ² /sq.km)	Persentase terhadap Luas <i>Kecamatan</i> <i>Percentage to District Area</i>
(1)	(2)	(3)
Kwala Bekala	4,47	26,73
Gedung Johor	3,26	19,48
Kedai Durian	1,43	8,56
Suka Maju	1,34	8,01
Titi Kuning	1,70	10,19
Pangkalan Masyhur	4,52	27,03
Medan Johor	16,73	100,00

Sumber/Source: Bagian Tata Pemerintahan Kota Medan/ *Government Section Of Medan Municipality*

Tabel 1.1.2
Table

**Jarak ke Ibukota Kecamatan dan Ibukota Kabupaten/
Kota Menurut Kelurahan di Kecamatan Medan Johor (km),
2023**
*Distance to the subdistrict Capital and Regency/Municipal
Capital by Villages/Kelurahan in Medan Johor District (km),
2023*

Kelurahan <i>Subdistrict</i>	Jarak ke Ibukota Kecamatan <i>Distance to District Capital</i>	Jarak ke Ibukota Kabupaten/ Kota <i>Distance to Regency/Municipal Capital</i>
(1)	(2)	(3)
Kwala Bekala	2,00	10,00
Gedung Johor	4,00	12,00
Kedai Durian	3,00	10,00
Suka Maju	1,50	7,00
Titi Kuning	1,00	6,00
Pangkalan Masyhur	0,65	8,30

Sumber/Source: Kantor Camat Medan Johor/Office of Medan Johor District

Tabel
Table 1.1.3

**Daftar Alamat Kantor Kelurahan Menurut Kelurahan di
Medan Johor, 2023**
*Addresses Of Urban Village Office by Kelurahan in Medan
Johor, 2023*

Kelurahan subdistrict	Alamat Kantor Lurah Urban Village Address
(1)	(2)
Kwala Bekala	JL.Luku II NO.4
Gedung Johor	JL Karya Jaya NO.128
Kedai Durian	Jl Sari NO.6
Suka Maju	JL Suka Sehat STM .40
Titi Kuning	JL Brig .Zein Hamid no.6,2
Pangkalan Masyhur	JL. Karya Jaya No.44

Sumber/Source: Kantor Camat Medan Johor/Office of Medan Johor District

PEMERINTAHAN GOVERNMENT

Jumlah Aparatur Sipil Negara di Kecamatan Medan Johor

Number of State Civil Servants in Medan Johor District



24 (44%)

Pria
Male



43 (100%)

Total
Total



19 (56%)

Perempuan
Female

PENJELASAN TEKNIS

1. Kecamatan diatur sesuai dengan ketentuan Pasal 1 angka 24 Undang-Undang Republik Indonesia Nomor 23 Tahun 2014 tentang Pemerintahan Daerah yang menyatakan bahwa “Kecamatan atau yang disebut dengan nama lain adalah bagian wilayah dari Daerah kabupaten/kota yang dipimpin oleh camat..
2. Kelurahan adalah pembagian wilayah administratif di Indonesia di bawah kecamatan. Kelurahan merupakan wilayah kerja lurah sebagai perangkat daerah kota. Kelurahan dipimpin oleh seorang lurah yang berstatus sebagai Pegawai Negeri Sipil. Kelurahan merupakan unit pemerintahan terkecil setingkat dengan desa. Berbeda dengan desa, kelurahan memiliki hak mengatur wilayahnya lebih terbatas.
3. Satuan lingkungan setempat (SLS) adalah bagian wilayah dalam desa/kelurahan yang merupakan lingkungan kerja pelaksanaan pemerintahan desa/kelurahan. Syarat-syarat pembentukannya harus memperhatikan faktor jumlah penduduk, luas wilayah, letak, prasarana, dan sarana serta kondisi kemampuan ekonomi masyarakat.
4. Satuan Lingkungan Setempat (SLS) adalah satuan wilayah di bawah desa/kelurahan. Tingkatan

TECHNICAL NOTES

1. *Sub-districts are regulated in accordance with the provisions of Article 1 point 24 of the Law of the Republic of Indonesia Number 23 of 2014 concerning Regional Government which states that “Kecamatan or what is called by another name is part of the territory of the regency/city area led by the Camat.*
2. *Locality is the division of administrative areas in Indonesia under sub-districts. Locality is the work area of the lurah as an apparatus for the city area. The locality is headed by a lurah who has the status of a Civil Servant. Locality is the smallest government unit at the village level. Unlike the village, the locality has a more limited right to regulate its territory.*
3. *The local environmental unit (SLS) is the part of the area within the village/locality which is the working environment for the implementation of the village/locality government. The conditions for its formation must take into account the factors of population, area, location, infrastructure and facilities as well as the condition of the community's economic capacity.*
4. *Local Environmental Units (SLS) are regional units under the Urban Village. The level and name of the*

dan nama SLS bisa berbeda antar daerah, seperti Rukun Tetangga (RT), Rukun Warga (RW), jorong, dusun, dan lingkungan.

5. Desa Swadaya adalah desa yang memiliki potensi tertentu tetapi dikelola dengan sebaik-baiknya.
6. Desa Swakarya adalah peralihan atau transisi dari desa swadaya menuju desa swasembada.
7. Desa Swasembada adalah desa yang masyarakatnya telah mampu memanfaatkan dan mengembangkan sumber daya alam dan potensinya sesuai dengan kegiatan pembangunan regional.

SLS can differ between regions, such as the Rukun Tetangga (RT), Rukun Warga (RW), jorong, hamlet, and neighborhood.

5. *Self-help villages are villages that have certain potential but are managed as well as possible.*
6. *Swakarya Village is a transition or transition from a self-supporting village to a self-sufficient village.*
7. *Self-sufficient village is a village whose community has been able to utilize and develop natural resources and their potential in accordance with regional development activities..*

ULASAN

Perintahan Kecamatan Medan Johor dipimpin oleh seorang camat, saat ini terdiri dari 6 kelurahan yang terbagi atas 81 lingkungan.

Berdasarkan data dari Kantor Camat Medan Johor, jumlah Pegawai Negeri Sipil (PNS) di Kelurahan pada tahun 2023 adalah 43 orang, terdiri dari 24 orang laki-laki dan 19 orang perempuan.

Menurut Golongan Kepangkatan, jumlah PNS Kecamatan Medan Johor yang paling banyak adalah golongan III, yaitu sebanyak 133 orang diikuti oleh golongan IV sebanyak 33 orang dan Golongan II sebanyak 20 orang.

Jika dilihat dari sisi pertahanan dan keamanan, Kecamatan Medan Johor memiliki 75 pos keamanan lingkungan dan 6 pertahanan sipil.

DESCRIPTION

The Medan Johor District Command is led by a sub-district head, currently consisting of 6 sub-districts divided into 81 neighborhoods.

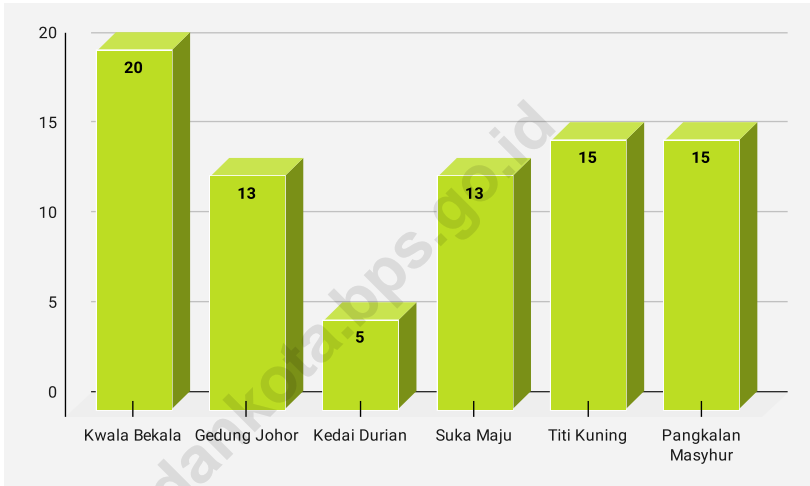
Based on data from the Medan Johor District Head's Office, the number of Civil Servants (PNS) in the District in 2023 will be 43 people, consisting of 24 men and 19 women.

According to the Rank Group, highest number of Medan Johor District Civil Servants is Group III, namely as many as 133 people, followed by Group IV as many as 33 people and Group II as much as 20 person

If viewed from a defense and security perspective, Medan Johor District has 75 environmental security posts and 6 civil defense posts.

Gambar 2.1
Figure

Jumlah Satuan Lingkungan Setempat (SLS) Menurut Kelurahan di Kecamatan Medan Johor, 2023
Total of Neighbourhoods by Locality in Medan Johor District, 2023



Sumber/Source: Kantor Camat Medan Johor/Office of Medan Johor District

2.1 WILAYAH ADMINISTRATIF ADMINISTRATIVE AREA

Tabel 2.1.1 Jumlah Satuan Lingkungan Setempat (SLS) Menurut Kelurahan di Kecamatan Medan Johor, 2023
Table *Total of Neighbourhoods by Locality in Medan Johor District, 2023*

Kelurahan <i>subdistrict</i>	Satuan Lingkungan Setempat <i>Neighborhood</i>	Jumlah <i>Total</i>
(1)	(2)	(3)
Kwala Bekala	Lingkungan	20
Gedung Johor	Lingkungan	13
Kedai Durian	Lingkungan	5
Suka Maju	Lingkungan	13
Titi Kuning	Lingkungan	15
Pangkalan Masyhur	Lingkungan	15
Medan Johor	Lingkungan	81

Sumber/Source: Kantor Camat Medan Johor/Office of Medan Johor District

2.2 SUMBER DAYA MANUSIA HUMAN RESOURCES

Tabel 2.2.1 Jumlah Pegawai Negeri Sipil Menurut Kelurahan dan Jenis Kelamin di Kecamatan Medan Johor, 2023
Table *Number of Civil Servants by Village and Sex in Medan Johor District, 2023*

Pemerintah Daerah <i>Local Government</i>	Laki-Laki <i>Male</i>	Perempuan <i>Female</i>	Jumlah <i>Total</i>
(1)	(2)	(3)	(4)
Kwala Bekala	4	3	7
Gedung Johor	4	4	8
Kedai Durian	5	2	7
Suka Maju	4	4	8
Titi Kuning	2	4	6
Pangkalan Masyhur	5	4	9
Medan Johor	24	21	45

Sumber/Source: Kantor Lurah Se-kecamatan Medan Johor/Office of Medan Johor District

Tabel 2.2.2
Table

Jumlah Pegawai Negeri Sipil (PNS) dan Honor di Lingkungan Instansi Kecamatan di Kecamatan Medan Johor, 2023
Number of Civil Servants (PNS) and Contract Employment in the District Agencies in Medan Johor District, 2023

Instansi <i>District Agencies</i>	Golongan				Honor	Total
	I	II	III	IV		
(1)	(2)	(3)	(4)	(5)	(6)	(7)
Kantor Camat	-	5	21	2		28
Kelurahan	-	9	30	1	1	41
Statistik	-		1			1
PPLKB	-	1	5	1	7	14
Pertanian	-	1	1		3	5
PD. Kebersihan	-	1	1		1	3
Puskesmas	-	3	60	15	4	82
KUA	-	1	8	1	1	11
UPT Pendidikan	-		6	7	1	14
Disduk	-					
Medan Johor	-	21	133	26	18	198

Sumber/Source: Kantor Camat Medan Johor/Office of Medan Johor District

Tabel
Table 2.2.3

**Jumlah Pegawai Negeri Sipil (PNS) dan Honor Menurut
Kelurahan dan Golongan di Kecamatan Medan Johor,
2023**
*Number of Civil Servants (PNS) and Contract Employment
by Village and Class in Medan Johor District, 2023*

Instansi <i>District Agencies</i>	Golongan				Honor	Total
	I	II	III	IV		
(1)	(2)	(3)	(4)	(5)	(6)	(7)
Kwala Bekala	-	1	6	-	-	7
Gedung Johor	-	2	6	-	-	8
Kedai Durian	-	2	5	-	-	7
Suka Maju	-	1	6	1	-	8
Titi Kuning	-	1	5	-	1	7
Pangkalan Masyhur	-	2	7	-	-	9
Medan Johor	-	9	30	1	1	46

Sumber/Source: Kantor Camat Medan Johor/Office of Medan Johor District

Tabel 2.2.4
Table

Jumlah Pegawai Negeri Sipil (PNS) dan Honor Pada Kantor Camat Menurut Tingkat Pendidikan dan Golongan di Kecamatan Medan Johor, 2023
Number of Civil Servants (PNS) and Contract Employment at District Offices by Education Level and Group in Medan Johor District, 2023

Tingkat Pendidikan <i>Educational Level</i>	Golongan				Honor
	I	II	III	IV	
(1)	(2)	(3)	(4)	(5)	(6)
Sekolah Dasar (SD)/ <i>Primary School</i>	-	-	-	-	-
SMP/Sederajat <i>Junior High School</i>	-	-	-	-	-
SMA/Sederajat <i>Senior High School</i>	-	2	1	-	3
Diploma I/II/III <i>Akta I/II/III</i>	-	2	4	-	6
Diploma IV/S1/Sarjana <i>Undergraduate/Bachelor</i>	-	-	15	-	15
Pascasarjana (S2)/Doktor(Ph.D/S3) <i>Graduate/Post Graduate</i>	-	-	3	1	4
Medan Johor	-	4	23	1	28

Sumber/Source: Kantor Camat Medan Johor/Office of Medan Johor District

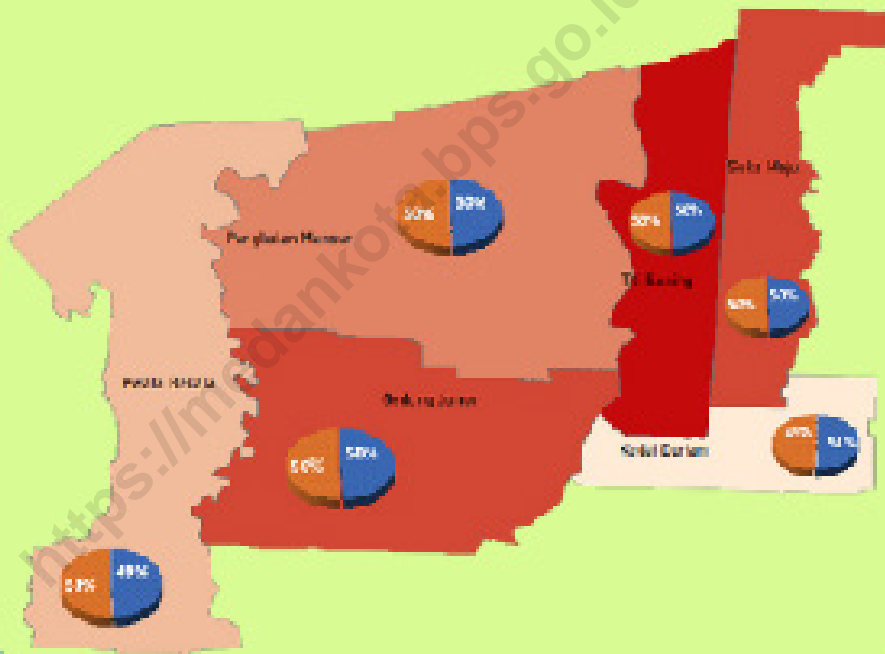
Tabel 2.2.5 Jumlah Pertahanan Sipil dan Poskampling Menurut Kelurahan di Kecamatan Medan Johor, 2023
Table *Number of Civilians Defense Units and Neighborhood Security Post by Village in Medan Johor District, 2023*

Instansi District	Pertahanan Sipil	Poskamling
(1)	(2)	(3)
Kwala Bekala	-	4
Gedung Johor	7	6
Kedai Durian	-	3
Suka Maju	-	10
Titi Kuning	-	12
Pangkalan Masyhur	-	-
Medan Johor	7	35

Sumber/Source: Kantor Camat Medan Johor/Office of Medan Johor District

PENDUDUK POPULATION

KERADJATAN PENDUDUK DI KECAMATAN MEDAN JOMOR
POPULATION DENSITY IN MEDAN JOMOR DISTRICT



- Perempuan/Female
- Laki Laki/Male

- 6.745 jiwa / People
- 8.482 - 8.950 jiwa / People
- 8.482 - 8.950 jiwa / People
- 10.233 - 15.002 jiwa / People
- 10.233 - 15.002 jiwa / People

PENJELASAN TEKNIS

1. Penduduk Indonesia adalah semua orang yang berdomisili di wilayah teritorial Indonesia selama 6 bulan atau lebih dan atau mereka yang berdomisili kurang dari 6 bulan tetapi bertujuan menetap.
2. Laju pertumbuhan penduduk adalah angka yang menunjukkan persentase penambahan penduduk dalam jangka waktu tertentu.
3. Kepadatan penduduk adalah rasio banyaknya penduduk per kilometer persegi.
4. Rasio jenis kelamin adalah perbandingan antara penduduk laki-laki dan penduduk perempuan pada suatu wilayah dan waktu tertentu. Biasanya dinyatakan dengan banyaknya penduduk laki-laki untuk 100 penduduk perempuan.
5. Distribusi penduduk adalah pola persebaran penduduk di suatu wilayah, baik berdasarkan batas-batas geografis maupun berdasarkan batas-batas administrasi pemerintahan.
6. Rumah tangga adalah seseorang atau sekelompok orang yang mendiami sebagian atau seluruh bangunan fisik/sensus dan

TECHNICAL NOTES

1. *The population of Indonesia are all residents of the entire territory of Indonesia who have stayed for six months or longer, and those who intended to stay more than six months even though their length of stay is less than six months.*
2. *The growth rate of population is the number that show percentage of population growth within a specified period.*
3. *Population density is ratio of population per square kilometer.*
4. *Sex ratio is the ratio of males population to females population in a given area and time, usually expressed as the number of males for every 100 females.*
5. *Population distribution is the pattern of population distribution in an area, either by geographic boundaries or by government administrative boundaries.*
6. *Household is an individual or group of people living in a physical/census building unit or part of it and usually commit on a common provision for*

6. biasanya tinggal bersama serta pengelolaan makan dari satu dapur. Yang dimaksud makan dari satu dapur adalah jika pengurusan kebutuhan sehari-harinya dikelola bersama-sama menjadi satu.
 7. Anggota rumah tangga adalah semua orang yang biasanya bertempat tinggal di suatu rumah tangga, baik yang berada di rumah pada waktu pencacahan maupun yang sementara tidak ada.
 8. Rata-rata anggota rumah tangga adalah angka yang menunjukkan rata-rata jumlah anggota rumah tangga per rumah tangga.
6. *food and other essentials of living. Common provision for food means one organising daily needs for all of household members.*
 7. *Household member are those who usually lives in a household regardless of their location at the time of enumeration.*
 8. *Average household size is the average number of household members per household.*

ULASAN**DESCRIPTION****Kependudukan****Population**

Berdasarkan data penduduk dari Dinas Kependudukan dan Pencatatan Sipil Kota Medan, jumlah penduduk Kecamatan Medan Johor Desember 2023 sebanyak 159.652 jiwa. Jumlah penduduk perempuan lebih besar dibandingkan dengan jumlah penduduk laki-laki, ditunjukkan oleh rasio jenis kelamin yaitu sebesar 985,2 yang berarti dari sekitar 1.000 penduduk perempuan, penduduk laki-laki sebanyak 987 jiwa.

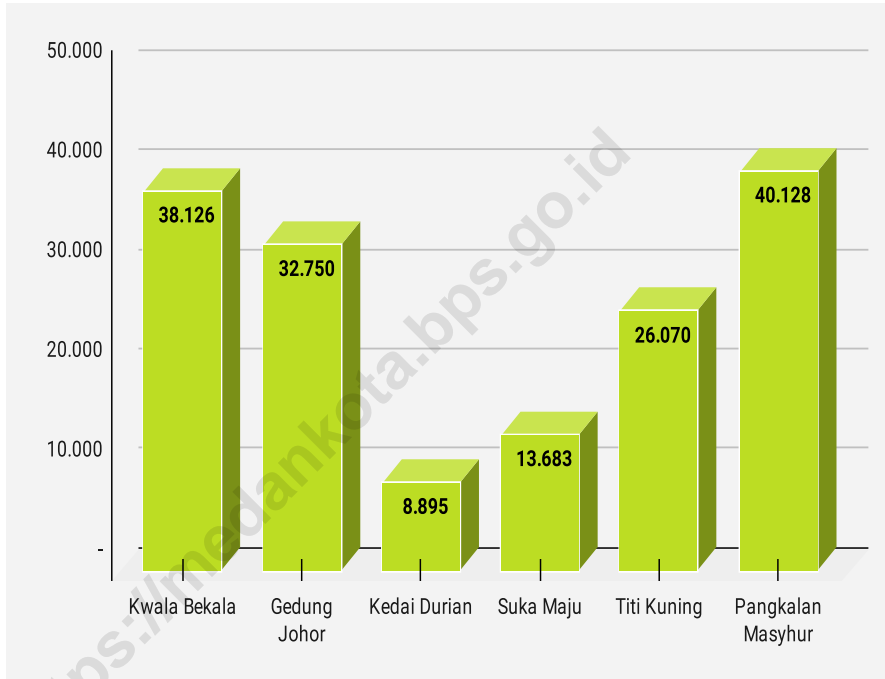
Based on population data from the Population and Civil Registration Office of Medan Municipality, the population of Medan Johor District in December 2023 was 159.652 people. The female population was greater than the male population, indicated by the sex ratio, which was 985.2, which means from around 1,000 female population, male population as many as 987 inhabitants.

Kepadatan penduduk di Kota Medan tahun 2023 mencapai 9.471 jiwa/km². Kepadatan penduduk di 6 kelurahan cukup beragam dengan densitas penduduk tertinggi berada di Kelurahan Titi Kuning sebesar 9.471 jiwa/km² dan terendah di Kelurahan Kedai Durian sebesar 6.243 jiwa/km².

The population density in Medan Municipality in 2022 will reach 9,471 people/km². The population density in 6 Urban Village is quite diverse with the highest population density being in Titi Kuning Urban Village at 9,471 people/km² and the lowest in Kedai Durian Urban Village at 6,243 people/km².

Gambar 3.1
Figure

Jumlah Penduduk Menurut Kelurahan di Kecamatan Medan Johor, 2023 (jiwa)
Total Population by Urban Village in Medan Johor District, 2023(person)



Sumber/Source : Dinas Kependudukan dan Catatan Sipil Kota Medan/ Medan Municipality Population and Civil Registry Office

3. PENDUDUK POPULATION

Tabel 3.1 Penduduk, Distribusi Persentase Penduduk, Kepadatan Penduduk, Rasio Jenis Kelamin Penduduk Menurut Kelurahan di Kecamatan Medan Johor, 2023
Population, Percentage Distribution of Population, Population Density, and Population Sex Ratio by Kelurahan in Medan Johor District, 2023

Kelurahan Subdistrict	Penduduk/Population		
	Laki-Laki/Male	Perempuan/Female	Medan Johor
(1)	(2)	(3)	(4)
Kwala Bekala	18.807	19.319	38.126
Gedung Johor	16.213	16.537	32.750
Kedai Durian	4.500	4.395	8.895
Suka Maju	6.800	6.883	13.683
Titi Kuning	12.932	13.138	26.070
Pangkalan Masyhur	19.968	20.160	40.128
Medan Johor	79.220	80.432	159.652

Lanjutan Tabel/*Continued Table 3.1*

Kelurahan <i>subdistrict</i>	Persentase Penduduk <i>Percentage of Total Population</i>	Kepadatan Penduduk (per Km ²) <i>Population Density per sq.km</i>	Rasio Jenis Kelamin Penduduk <i>Population Sex Ratio</i>
(1)	(5)	(6)	(7)
Kwala Bekala	23,88	8.524	97,35
Gedung Johor	20,51	10.051	98,04
Kedai Durian	5,57	6.211	102,39
Suka Maju	8,57	10.204	98,79
Titi Kuning	16,33	15.298	98,43
Pangkalan Masyhur	25,13	8.871	99,05
Medan Johor	100,00	9.542	98,49

Sumber/*Source* : Dinas Kependudukan dan Catatan Sipil Kota Medan Kondisi 31 Desember 2022/ *Medan Municipality Population and Civil Registry Office Condition December 31, 2021*

Tabel 3.2
Table

Jumlah Penduduk Menurut Kelompok Umur dan Jenis Kelamin di Kecamatan Medan Johor, 2023
Population by Age Groups and Sex in Medan Johor District, 2023

Kelompok Umur Age Groups	Jenis Kelamin/Sex		Jumlah Total
	Laki-Laki Male	Perempuan Female	
(1)	(2)	(3)	(4)
0 - 4	5.341	4.988	10.329
5 - 9	6.933	6.241	13.174
10 - 14	7.279	6.585	13.864
15 - 19	6.758	6.572	13.330
20 - 24	6.807	6.350	13.157
25 - 29	6.427	6.603	13.030
30 - 34	6.712	6.871	13.583
35 - 39	6.625	6.607	13.232
40 - 44	6.294	6.417	12.711
45 - 49	4.892	5.223	10.115
50 - 54	4.323	4.895	9.218
55 - 59	3.626	4.220	7.846
60 - 64	2.938	3.421	6.359
65 - 69	2.120	2.486	4.606
70 - 74	1.161	1.419	2.580
75 +	984	1.534	2.518
Medan Johor	79.220	80.432	159.652

Sumber/Source : Dinas Kependudukan dan Catatan Sipil Kota Medan Kondisi 31 Desember 2022/ Medan Municipality Population and Civil Registry Office Condition December 31, 2021

Tabel
Table 3.3

Jumlah Penduduk Laki-laki Menurut Kelurahan dan Kelompok Umur di Kecamatan Medan Johor, 2022
Male Population by Urban Village and Age Groups in Medan Johor District, 2023

Kelurahan Subdistrict	Kelompok Umur Age Groups							
	0 - 4	5-9	10-14	15 - 19	20 - 24	25 - 29	30 - 34	35 - 39
(1)	(2)	(3)	(4)	(5)	(6)	(7)	(8)	(9)
Kwala Bekala	1.193	1.691	1.634	1.644	1.732	1.611	1.677	1.620
Gedung Johor	1.230	1.395	1.522	1.332	1.341	1.338	1.448	1.343
Kedai Durian	268	402	426	404	377	344	351	394
Suka Maju	452	601	635	546	589	586	577	535
Titi Kuning	749	1.042	1.222	1.136	1.063	964	1.007	1.109
Pangkalan Masyhur	1.449	1.802	1.840	1.696	1.705	1.584	1.652	1.624
Medan Johor	5.341	6.933	7.279	6.758	6.807	6.427	6.712	6.625

Lanjutan Tabel/*Continued Table 3.3*

Kelurahan Subdistrict	Kelompok Umur Age Groups								Total
	40 - 44	45 - 49	50 - 54	55 - 59	60 - 64	65 - 69	70 - 74	75 +	
(1)	(10)	(11)	(12)	(13)	(14)	(15)	(16)	(17)	(18)
Kwala Bekala	1.474	1.177	1.032	841	665	426	207	183	18.807
Gedung Johor	1.220	929	854	737	625	442	255	202	16.213
Kedai Durian	371	303	248	196	183	99	69	65	4.500
Suka Maju	531	365	376	328	266	210	89	114	6.800
Titi Kuning	1.121	824	758	592	473	418	248	206	12.932
Pangkalan Masyhur	1.577	1.294	1.055	932	726	525	293	214	19.968
Medan Johor	6.294	4.892	4.323	3.626	2.938	2.120	1.161	984	79.220

Sumber/Source : Dinas Kependudukan dan Catatan Sipil Kota Medan Kondisi 31 Desember 2022/ *Sumatera Utara Province Population and Civil Registry Office Condition December 31, 2022*

Tabel
Table 3.4

Jumlah Penduduk Perempuan Menurut Kelurahan dan Kelompok Umur di Kecamatan Medan Johor, 2023
Female Population by Urban Village and Age Groups in Medan Johor District, 2023

Kelurahan Subdistrict	Kelompok Umur Age Groups							
	0 - 4	5-9	10-14	15 - 19	20 - 24	25 - 29	30 - 34	35 - 39
(1)	(2)	(3)	(4)	(5)	(6)	(7)	(8)	(9)
Kwala Bekala	1.120	1.464	1.619	1.566	1.683	1.679	1.681	1.579
Gedung Johor	1.156	1.344	1.309	1.295	1.230	1.383	1.546	1.311
Kedai Durian	257	348	402	366	338	326	357	384
Suka Maju	439	521	576	556	549	551	577	544
Titi Kuning	726	947	1.039	1.073	971	997	993	1.174
Pangkalan Masyhur	1.290	1.617	1.640	1.716	1.579	1.667	1.717	1.615
Medan Johor	4.988	6.241	6.585	6.572	6.350	6.603	6.871	6.607

Lanjutan Tabel/*Continued Table 3.4*

Kelurahan Subdistrict	Kelompok Umur Age Groups								Total
	40 - 44	45 - 49	50 - 54	55 - 59	60 - 64	65 - 69	70 - 74	75 +	
(1)	(10)	(11)	(12)	(13)	(14)	(15)	(16)	(17)	(18)
Kwala Bekala	1.431	1.241	1.244	1.007	783	552	311	359	19.319
Gedung Johor	1.339	1.032	961	934	703	494	259	241	16.537
Kedai Durian	378	322	258	214	167	126	79	73	4.395
Suka Maju	492	424	452	386	286	226	146	158	6.883
Titi Kuning	1.152	902	786	598	632	479	306	363	13.138
Pangkalan Masyhur	1.625	1.302	1.194	1.081	850	609	318	340	20.160
Medan Johor	6.417	5.223	4.895	4.220	3.421	2.486	1.419	1.534	80.432

Sumber/*Source* : Dinas Kependudukan dan Catatan Sipil Kota Medan Kondisi 31 Desember 2022/ *Sumatera Utara Province Population and Civil Registry Office Condition December 31, 2022*

Tabel 3.5
Table

Jumlah Penduduk Laki-laki dan Perempuan Menurut Kelurahan dan Kelompok Umur di Kecamatan Medan Johor, 2023
Male and Female Population by Urban Village and Age Groups in Medan Johor District, 2023

Kelurahan Subdistrict	Kelompok Umur Age Groups							
	0 - 4	5-9	10-14	15 - 19	20 - 24	25 - 29	30 - 34	35 - 39
(1)	(2)	(3)	(4)	(5)	(6)	(7)	(8)	(9)
Kwala Bekala	2.313	3.155	3.253	3.210	3.415	3.290	3.358	3.199
Gedung Johor	2.386	2.739	2.831	2.627	2.571	2.721	2.994	2.654
Kedai Durian	525	750	828	770	715	670	708	778
Suka Maju	891	1.122	1.211	1.102	1.138	1.137	1.154	1.079
Titi Kuning	1.475	1.989	2.261	2.209	2.034	1.961	2.000	2.283
Pangkalan Masyhur	2.739	3.419	3.480	3.412	3.284	3.251	3.369	3.239
Medan Johor	10.329	13.174	13.864	13.330	13.157	13.030	13.583	13.232

Lanjutan Tabel/*Continued Table 3.5*

Kelurahan Subdistrict	Kelompok Umur Age Groups								Total
	40 - 44	45 - 49	50 - 54	55 - 59	60 - 64	65 - 69	70 - 74	75 +	
(1)	(10)	(11)	(12)	(13)	(14)	(15)	(16)	(17)	(18)
Kwala Bekala	2.905	2.418	2.276	1.848	1.448	978	518	542	38.126
Gedung Johor	2.559	1.961	1.815	1.671	1.328	936	514	443	32.750
Kedai Durian	749	625	506	410	350	225	148	138	8.895
Suka Maju	1.023	789	828	714	552	436	235	272	13.683
Titi Kuning	2.273	1.726	1.544	1.190	1.105	897	554	569	26.070
Pangkalan Masyhur	3.202	2.596	2.249	2.013	1.576	1.134	611	554	40.128
Medan Johor	12.711	10.115	9.218	7.846	6.359	4.606	2.580	2.518	159.652

Sumber/*Source* : Dinas Kependudukan dan Catatan Sipil Kota Medan Kondisi 31 Desember 2022/ *Sumatera Utara Province Population and Civil Registry Office Condition December 31, 2022*

Tabel
Table 3.6

**Jumlah Penduduk Menurut Kelurahan dan Agama di
Kecamatan Medan Johor, 2023**
*Population by Urban Village and Religion in Medan Johor
District, 2023*

Kelurahan Subdistrict	Jenis Kelamin/Sex					
	Islam	Protestan	Katolik	Buddha	Hindu	Khonghucu
(1)	(2)	(3)	(4)	(5)	(6)	(7)
Kwala Bekala	13.144	20.951	3.950	50	30	1
Gedung Johor	30.138	1.977	407	90	138	-
Kedai Durian	5.352	520	96	2.918	4	5
Suka Maju	13.195	327	31	130	-	-
Titi Kuning	13.770	1.240	384	10.561	84	29
Pangkalan Masyhur	35.771	3.236	653	226	242	-
Medan Johor	111.370	28.251	5.521	13.975	498	35

Sumber/Source : Kantor Camat Medan Johor/Office of Medan Johor District

Tabel 3.7
Table

Jumlah Penduduk Menurut Kelurahan dan Warganegara Asing di Kecamatan Medan Johor, 2023
Population by Urban Village and Foreign Nationals in Medan Johor District, 2023

Kelurahan Subdistrict	Jenis Kelamin/Sex			Jumlah Total
	China China	India India	Lainnya Others	
(1)	(2)	(3)	(4)	(5)
Kwala Bekala	-	-	-	-
Gedung Johor	-	-	29.002	29.002
Kedai Durian	-	-	-	-
Suka Maju	-	-	-	-
Titi Kuning	-	-	-	-
Pangkalan Masyhur	-	-	-	-
Medan Johor	-	-	29.002	29.002

Sumber/Source: Kantor Camat Medan Johor/Office of Medan Johor District

Tabel 3.8
Table

**Jumlah Penduduk Menurut Kelurahan dan Jenis Mata
Pencarian di Kecamatan Medan Johor, 2023**
*Population by Urban Village and Livelihood in Medan Johor
District, 2023*

Kelompok Umur Age Groups	Pegawai/Employee			Belum/Tidak Bekerja	Pelajar/ Mahasiswa
	PNS PNS	Swasta Private employee	TNI/POLRI TNI?POLRI		
(1)	(2)	(3)	(4)	(5)	(6)
Kwala Bekala	1.152	2.779	155	-	-
Gedung Johor	1.257	3.190	122	-	-
Kedai Durian	89	1.254	22	-	-
Suka Maju	400	1.092	34	-	-
Titi Kuning	174	3.067	21	-	-
Pangkalan Masyhur	1.244	3.593	241	-	-
Medan Johor	4.316	14.975	595	-	-

Lanjutan Tabel/*Continued Table 3.9*

Kelurahan <i>Subdistrict</i>	Mata Pencaharian				
	Petani <i>Former</i>	Nelayan <i>Fisherman</i>	Pedagang <i>Merchant</i>	Pensiunan <i>Retiree</i>	Lainnya <i>Others</i>
(1)	(7)	(8)	(9)	(10)	(11)
Kwala Bekala	323	7	241	259	33.210
Gedung Johor	40	4	57	326	27.754
Kedai Durian	9	-	12	23	7.486
Suka Maju	10	-	61	135	11.951
Titi Kuning	20	6	68	62	22.652
Pangkalan Masyhur	51	1	93	344	34.561
Medan Johor	453	18	532	1.149	137.614

Sumber/*Source* : Kantor Camat Medan Johor/*Office of Medan Johor District*

SOSIAL & KESEJAHTERAAN

SOCIAL & WELFARE

Kecamatan Medan Johor Medan Johor Subdistrict

Pendidikan Education

Murid
TK,SD,SMP,SMA*)



Total
34.321
Jiwa/People

Guru
TK,SD,SMP,SMA*)

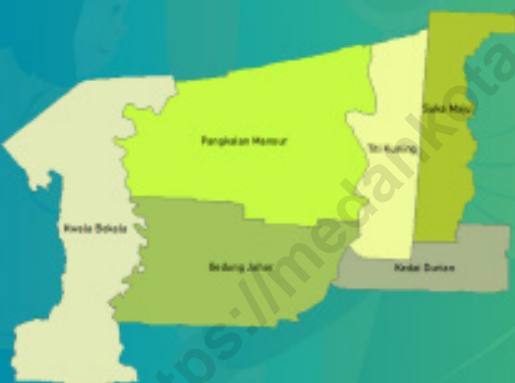


Total
2.134
Jiwa/People

Sekolah
TK,SD,SMP,SMA*)



Total
166
Unit/Units



Tempat Ibadah Worship Place



Total
137
Unit/Units

Kesehatan Health

Sarana
Kesehatan



Total
34
Unit/Units

Tenaga
Kesehatan



Total
482
Jiwa/People

Sarana Olahraga Sport Facilities



Total
19
Unit/Units

PENJELASAN TEKNIS

1. Tidak/belum pernah sekolah adalah mereka yang tidak pernah atau belum pernah terdaftar dan tidak pernah atau belum pernah aktif mengikuti pendidikan di suatu jenjang pendidikan formal. Termasuk juga yang tamat/belum tamat taman kanak-kanak tetapi tidak melanjutkan ke sekolah dasar.
2. Masih bersekolah adalah mereka yang terdaftar dan aktif mengikuti pendidikan formal dan nonformal (Paket A, B, atau C), baik pendidikan dasar, menengah maupun pendidikan tinggi. Bagi mahasiswa yang sedang cuti dianggap masih bersekolah.
3. Tidak bersekolah lagi adalah mereka yang pernah terdaftar dan aktif mengikuti pendidikan di suatu jenjang pendidikan formal dan nonformal (Paket A, B, atau C), tetapi pada saat pencacahan tidak lagi terdaftar dan tidak aktif mengikuti pendidikan.
4. Tamat sekolah adalah menyelesaikan pelajaran yang ditandai dengan lulus ujian akhir pada kelas atau tingkat terakhir suatu jenjang pendidikan di sekolah negeri maupun swasta dengan mendapatkan tanda tamat belajar/ijazah. Seseorang yang belum mengikuti pelajaran pada kelas tertinggi tetapi telah mengikuti ujian akhir dan lulus dianggap tamat sekolah.

TECHNICAL NOTES

1. *Not/never attending school is someone who has never attended or never been registered in a formal education, such as primary, secondary, and tertiary education. Those who just completed kindergarten are considered as never attended school.*
2. *Attending school is someone who is currently attending primary, secondary, or tertiary education, including package A, package B, or package C. College student who postpones his/her study is considered as attending school.*
3. *Not attending school anymore is someone who had enrolled and participated in formal and non-formal education in the past including package A, package B, or package C, but currently does not attend school.*
4. *Completed particular level of education is someone who has completed particular level of education in private or public school and accepting graduation certificate. Someone who has never attended the highest grade but passed the final exam is considered as completed particular level of education.*

5. Dapat membaca dan menulis artinya dapat membaca dan menulis kata-kata/kalimat sederhana dengan suatu aksara tertentu.
6. Jalur Pendidikan di Indonesia terdiri atas 1) pendidikan formal, 2) pendidikan nonformal, dan 3) pendidikan informal yang ketiganya dapat saling melengkapi dan memperkaya (Undang-Undang No. 20 Tahun 2013 tentang Sistem Pendidikan Nasional).
7. Jenjang Pendidikan Formal terdiri atas pendidikan dasar, pendidikan menengah, dan pendidikan tinggi. Jenis pendidikan yang diajarkan mencakup pendidikan umum, kejuruan, akademik, profesi, vokasi, keagamaan, dan khusus.
 - a. Pendidikan Dasar berbentuk Sekolah Dasar (SD) dan Madrasah Ibtidaiyah (MI) atau bentuk lain yang sederajat serta Sekolah Menengah Pertama (SMP) dan Madrasah Tsanawiyah (MTs), atau bentuk lain yang sederajat;
 - b. Pendidikan Menengah berbentuk Sekolah Menengah Atas (SMA), Madrasah Aliyah (MA), Sekolah Menengah Kejuruan (SMK), dan Madrasah Aliyah Kejuruan (MAK), atau bentuk lain yang sederajat;
 - c. Pendidikan Tinggi
5. *Able to read and write is the ability to read and write at least a simple sentence in any letter of alphabets.*
6. *The Education System in Indonesia consists of 1) a formal education, 2) non-formal education, and 3) informal education that all three can be complementary and enriching (Law No. 20 Year 2013 about The National Education System).*
7. *The Formal Education Level consists of primary education, secondary education, and high education. The kind of education that taught consists of general education, vocational, academic, professional, religious, and specific education.*
 - a. *The Primary Education consists of Elementary School and Islamic Elementary School or other equivalent forms and Junior High School and MTs, or other equivalent forms.*
 - b. *The Secondary Education consists of the senior high school, MA, Vocational School, and Vocational Madrasah Aliyah, or other equivalent forms.*
 - c. *The High Education consists*

merupakan jenjang pendidikan setelah pendidikan menengah yang mencakup program pendidikan diploma, sarjana, magister, spesialis, dan doktor yang diselenggarakan oleh perguruan tinggi. Perguruan tinggi dapat berbentuk akademi, politeknik, sekolah tinggi, institut, atau universitas;

of the education level after the secondary education that consists of diplomas, bachelor, master, specialist, and doctoral degrees that are held by the college. The colleges can be academy, polytechnic, high school, institute, or university.

8. Data dari Dinas Pendidikan Kota Medan : data sekolah, kelas, guru dan murid yang dicantumkan adalah data hingga periode 09 Desember 2018, di input oleh masing-masing Operator Sekolah ke dalam Data Pokok Pendidikan. Jumlah kelas yang didata adalah seluruh ruang kelas dengan kondisi baik, rusak ringan, rusak sedang, rusak berat dan rusak total. Jumlah kelas yang didata tidak termasuk ruang UKS, Perpustakaan dan Laboratorium. Jumlah guru yang didata adalah guru dengan status kepegawaian Pegawai Negeri Sipil, Guru Tetap Yayasan/Pegawai Tidak Tetap, Guru Tidak Tetap, Bantu Pusat dan Honorer.
8. *Data from Medan Municipality Office of Education : the school, class, teacher and student data included are data up to the period of December 9, 2018 inputted by each School Operator into the Principal Data of Education. The number of classes recorded are all classrooms with good condition, lightly damaged, moderately damaged, heavily damaged and totally damaged. The number of classes recorded does not include UKS, Library and Laboratory space. Number of teachers who are recorded are teachers with civil service status, civil servant, permanent foundation/nonpermanent employee, nonpermanent teacher, assist center and honorer.*
9. Rumah Sakit adalah tempat pemeriksaan dan perawatan kesehatan, biasanya berada di bawah pengawasan dokter/tenaga medis, yang melayani penderita yang sakit untuk berobat rawat jalan atau rawat
9. *Hospital is a place for health check, usually controlled/supervised by doctors/medical personnel to serve the ill patients to get outpatient or inpatient treatment services.*

- inap.
10. Rumah Sakit Bersalin adalah rumah sakit khusus untuk persalinan, dilengkapi pelayanan spesialis pemeriksaan kehamilan, persalinan, rawat inap dan rawat jalan ibu dan anak yang berada di bawah pengawasan dokter spesialis kandungan.
 11. Rumah Bersalin adalah sarana pelayanan kesehatan dengan izin sebagai rumah bersalin, dilengkapi pelayanan pemeriksaan kehamilan, persalinan serta pemeriksaan ibu dan anak yang berada di bawah pengawasan bidan senior.
 12. Poliklinik adalah sarana kesehatan yang dipakai untuk pelayanan berobat jalan, biasanya berada di bawah pengawasan dokter/tenaga medis.
 13. Puskesmas (Pusat Kesehatan Masyarakat) adalah unit pelaksana teknis dinas kesehatan kabupaten/kota yang mempunyai fungsi utama sebagai penyelenggara pelayanan kesehatan tingkat pertama. Wilayah kerja puskesmas maksimal adalah satu kecamatan dan untuk dapat menjangkau wilayah kerjanya, puskesmas mempunyai jaringan pelayanan yang meliputi unit Puskesmas Pembantu (Pustu), unit Puskesmas Keliling (Puskel), dan unit bidan desa/komunitas (Peraturan Menteri Kesehatan RI No. 75 Tahun 2014 Tentang Pusat Kesehatan Masyarakat).
10. *Maternity Hospital is a specialized hospital for childbirth, has specialist inspection service to pregnancy, childbirth, hospitalization and outpatient for mothers and children that is under the supervision of an obstetrician.*
 11. *Maternity House is health care facility with a license as a maternity house, equipped with prenatal care, childbirth and examination of mothers and children which is under the supervision of a senior midwife.*
 12. *Polyclinic is a health facility in which to get outpatient services, usually under the control of doctor/medical personnel.*
 13. *Public Health Center is technical implementation unit of regency health department that have the primary function as a first-level health care providers. The working area standard of public health center is one district and to reach their working areas, public health centers have a service network covering subsidiary of public health center, mobile public health center units, and midwife units (Regulation of the Minister of Health of Indonesia Number 75 Year 2014 about Public Health Center).*

14. Apotek adalah suatu tempat tertentu yang digunakan untuk melakukan pekerjaan kefarmasian, dan penyaluran/ penjualan obat atau bahan farmasi dan perbekalan kesehatan lainnya kepada masyarakat yang dikelola oleh tenaga apoteker (Peraturan Menteri Kesehatan RI No. 1332 Tahun 2002 Tentang Perubahan Atas Peraturan Menteri Kesehatan RI No. 922/MENKES/PER/X/1993 Tentang Ketentuan dan Tata Cara Pemberian Izin Apotek).
15. Imunisasi adalah memasukkan kuman atau racun penyakit tertentu yang sudah dilemahkan (vaksin) ke dalam tubuh dengan cara disuntik atau diminum (diteteskan dalam mulut) dengan maksud agar terjadi kekebalan tubuh terhadap penyakit tersebut.
16. Keluhan kesehatan adalah keadaan seseorang yang mengalami gangguan kesehatan atau kejiwaan, baik karena penyakit akut, penyakit kronis, kecelakaan, kriminal, atau hal lain.
17. Mengobati sendiri adalah upaya oleh anggota rumah tangga/ keluarga dengan melakukan pengobatan sendiri tanpa datang ke tempat fasilitas kesehatan atau memanggil dokter/petugas kesehatan ke rumahnya (misal minum obat modern, jamu, kerokan, kompres, kop, pijat) agar sembuh atau menjadi lebih ringan keluhan kesehatannya.
14. *Pharmacy is a specific place that is used for pharmaceutical jobs, and distribution/sale of drugs/ pharmaceuticals and other medical supplies to people that are administered by trained pharmacist (Regulation of the Minister of Health of Indonesia Number 1332 Year 2002 about the Changes of Regulation of the Minister of Health of Indonesia Number 922/MENKES/ PER/X/1993 about Pro-vision and Procedures for Administration of Licensed Pharmacies).*
15. *Immunization is putting enervated microbe of a certain disease into human body by injection or drinking (dropping into mouth) to make the body immune to that disease.*
16. *Health complaint is a condition where a person has health or mental problems because of a cute illness, chronically illness, accident, crimes, or others.*
17. *Self treatment is an effort of household members/family to have a health treatment by themselves without visiting health facilities or a doctor/health personnel (for instance, by taking modern medicine, herb medicine, chief with a coin, compress, cupping suction, massage) in order to recover from illness or reduce the health complaint.*

18. Angka penemuan kasus tuberkulosis adalah jumlah kasus baru tuberkulosis (TB) dan kasus TB yang didiagnosis kambuh yang diobati dalam program penanggulangan TB nasional dan dilaporkan kepada WHO, dibagi dengan perkiraan WHO terhadap jumlah kasus insiden tuberkulosis pada tahun yang sama, dinyatakan sebagai persentase.
19. Angka keberhasilan pengobatan tuberkulosis smear positive/Basil Tahan Asam (BTA) positif adalah proporsi (dinyatakan sebagai persentase) kasus TB BTA positif yang terdaftar di bawah program pengendalian TB nasional pada tahun tertentu yang dinyatakan berhasil menyelesaikan pengobatan. Dengan atau tanpa bukti bakteriologi keberhasilan ("sembuh" dan "menyelesaikan pengobatan" masing-masing).
20. Kasus kumulatif AIDS adalah kumulatif kasus AIDS sampai dengan referensi waktu tertentu.
21. BCG (Bacillus Calmette Guerin) merupakan vaksinasi untuk mencegah penyakit TBC, diberikan pada bayi baru lahir atau anak, dengan suntikan pada kulit pangkal lengan atas. Bekas suntikan kemudian akan membentuk tonjolan kecil jaringan parut pada kulit lengan atas. Suntikan BCG diberikan kepada anak sebanyak 1 kali.
22. DPT (Difteri, Pertusis, Tetanus) merupakan vaksin untuk
18. *The case detection rate for all forms of tuberculosis is the number of new and replese tuberculosis cases diagnosed and treated in national tuberculosis control programmes and notified to WHO, divided by WHO's estimate of the number of incident tuberculosis cases for the same year, expressed as a percentage.*
19. *The treatment success rate for new pulmonary smear-positive tuberculosis cases is the proportion (expressed as a percentage) of new smear-positive tuberculosis cases registered under a national tuberculosis control programme in a given year that successfully completed treatment. With or without bacteriological evidence of succes ("cured" and "treatment completed" respectively).*
20. *Cummulative AIDS case is cummulative AIDS cases with reference to a particular time.*
21. *BCG (Bacillus Calmette Guerin) is a vaccine to prevent TBC disease, given to newborns or children, by injection at the base of the skin of the upper arm. Injection site will form little bumps of scar tissue in the skin of the upper arm. BCG injections given to children 1 times.*
22. *DPT (Diphtheria, Pertussis, Tetanus) is a vaccine to prevent the*

- mencegah penyakit Difteri, Pertusis, dan Tetanus yang diberikan pada bayi berumur 3 bulan ke atas, dengan suntikan pada paha, diulang 1 bulan dan 2 bulan kemudian, sehingga suntikan imunisasi DPT lengkap pada balita berjumlah 3 kali (kadang-kadang selang waktu antar suntikan bisa lebih dari 1 bulan).
23. Luas lantai adalah luas lantai yang ditempati dan digunakan untuk keperluan sehari-hari (sebatas atap).
24. Air leding adalah sumber air yang berasal dari air yang telah melalui proses penjernihan dan penyehatan sebelum dialirkan kepada konsumen melalui instalasi berupa saluran air. Sumber air ini biasanya diusahakan oleh PAM/PDAM/BPAM. Termasuk dalam hal ini air leding yang didapat secara eceran.
25. Sumur terlindung adalah air yang berasal dari dalam tanah yang digali dan lingkaran sumur tersebut dilindungi oleh tembok paling sedikit 0,8 meter di atas tanah dan 3 meter ke bawah tanah, serta ada lantai semen sejauh 1 meter dari lingkaran sumur.
26. Status penguasaan bangunan tempat tinggal milik sendiri adalah jika tempat tinggal tersebut pada waktu pencacahan betul-betul sudah milik kepala rumah tangga atau salah seorang *diphtheria, pertussis, and tetanus disease, given to infants aged 3 months and above, with a shot in the thigh, repeated one month and two months later, so that the complete DPT immunization shots at toddler totaling 3 times (sometimes the time interval between injections can be more than 1 month).*
23. *Floor area is the total area which is occupied and utilized daily.*
24. *Pipe water is a water source that comes from water that has been through a process of purification and sanitation before distribute to consumers through an instalation of water lines. This water source is usually distributed by PAM/PDAM/BPAM. This include a pipe water that sold at retail.*
25. *Protected wells is water that comes from the soil were excavated and the circumference of the well was protected by walls at least 0.8 meters above ground and 3 meters underground, and cement floor as far as 1 meter from the well circumference.*
26. *Own ownership property status is a status of dwelling occupied belongs to the head of household or one of the household member. Houses bought through bank credit or houses with leasing status*

- anggota rumah tangga. Rumah yang dibeli secara angsuran melalui kredit bank atau rumah dengan status sewa beli dianggap rumah milik sendiri.
27. Bencana Alam adalah peristiwa atau serangkaian peristiwa yang mengancam dan mengganggu kehidupan / penghidupan masyarakat yang disebabkan oleh faktor alam antara lain berupa gempa bumi, tsunami, gunung meletus, banjir, kekeringan, angin topan, dan tanah longsor.
28. Korban meninggal adalah orang yang dilaporkan tewas atau meninggal dunia akibat bencana.
29. Korban luka/sakit adalah orang yang mengalami luka-luka atau sakit, dalam keadaan luka ringan, luka sedang maupun luka parah/ berat, baik yang berobat jalan maupun rawat inap.
30. Rusak Berat adalah kriteria kerusakan yang mengakibatkan bangunan roboh atau sebagian besar komponen struktur rusak.
31. Rusak sedang adalah kriteria kerusakan yang mengakibatkan sebagian kecil komponen struktur rusak, dan komponen penunjang rusak namun bangunan masih tetap berdiri.
32. Rusak ringan adalah kriteria kerusakan yang mengakibatkan sebagian komponen struktur retak (struktur masih bisa digunakan) dan bangunan masih tetap berdiri.
- were also categorized as an own property.*
27. *Natural Disaster is an event or series of events that threaten and disrupt the lives and livelihoods caused by natural factors such as: earthquake, tsunami, volcanic eruption, flood, flash flood, drought, typhoon/ cyclone, and landslide.*
28. *Fatality is a person reported killed or death in the wake of a disaster.*
29. *Casualty is a person suffering injury or illness, in a state of light injury, moderate injury, or heavy injury, which in undergoing treatment as either an outpatient or inpatient.*
30. *Severely damaged is the criteria of damage that resulted most buildings collapsed or damaged its structural components.*
31. *Damaged is the criteria of damage that resulted defective fraction of structural components and supporting components damaged, but the building still stands.*
32. *Lightly damaged is the criteria of damage that resulted partially cracked structural components, but the structure still can be used and the building still stands.*

ULASAN

Pada tahun 2023 infrastruktur di Kota Medan telah berada pada kondisi yang baik. Di Kecamatan Medan Johor, infrastruktur seperti pendidikan dan kesehatan merupakan suatu aspek yang telah berkembang dan menjadi fokus pembangunan wilayah setempat. Armada sarana dan tenaga kesehatan dan sarana dan tenaga pendidik merupakan hal yang tidak perlu dikhawatirkan lagi.

Pada tahun 2023, berdasarkan data yang diperoleh, terhitung sebanyak 53 Sekolah Dasar (SD) yang terdiri dari 23 SD Negeri dan 30 SD Swasta, 26 Sekolah Menengah Pertama (SMP) yang terdiri dari 2 SMP Negeri dan 24 SMP Swasta, 27 Sekolah Menengah Umum/Sekolah Menengah Kejuruan (SMU/SMK) yang merupakan SMU/SMK swasta yang tersebar di seluruh kelurahan di Kecamatan Medan Johor.

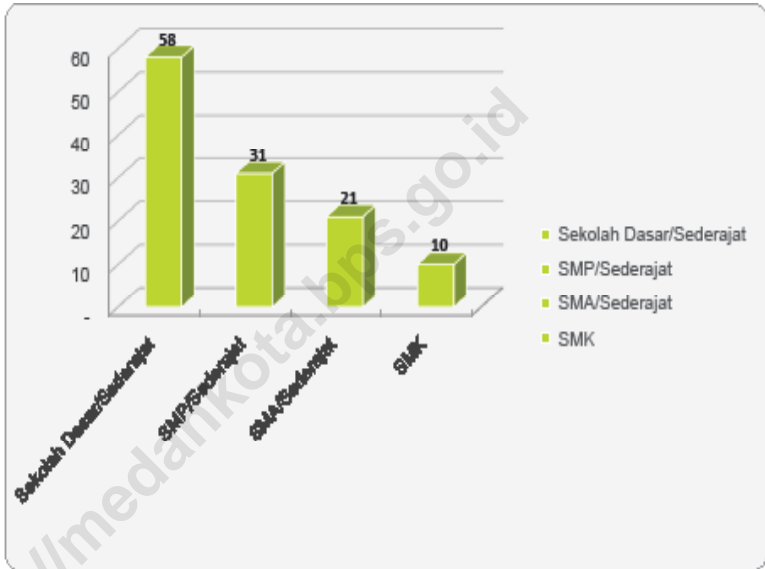
DESCRIPTION

In 2023, infrastructure in Medan Municipality has been at good condition level. In Medan Johor District, infrastructure such as education and health are developed aspects and have been target to local area development. The existence of health facilities and practitioners as well as education facilities and teachers is undoubtedly case by population of Medan municipality.

In 2023, based on data collected from Education Service of Medan Municipality, recorded 53 elementary schools comprising 23 public elementary schools and 30 private elementary schools, 26 junior high school comprising 2 public junior high school and 24 private junior high school, 27 senior high school/vocational high spread over all of the localities in Medan Johor District.

Gambar 4.1
Figure

Jumlah Sekolah Menurut Kecamatan dan Tingkat Pendidikan di Kecamatan Medan Johor, 2023
Number of Educational Facilities by District and Educational Level in Medan Johor District, 2023



Sumber/Source: Kementerian Pendidikan, Kebudayaan, Riset, dan Teknologi, Sistem Data Pokok Pendidikan, data semester ganjil laporan sampai dengan 30 November 2022/Ministry of Education, Culture, Research, and Technology, Basic Education Data System, odd semester report data up to 30 November 2022

4.1 PENDIDIKAN EDUCATION

Tabel 4.1.1 Jumlah Desa¹/Kelurahan yang Memiliki Fasilitas Sekolah Menurut Tingkat Pendidikan di Kecamatan Medan Johor, 2023
Number of Villages¹/Kelurahan Having Educational Facilities by Educational Level in Medan Johor District, 2023

Tingkat Pendidikan Educational Level	2023
(1)	(4)
Sekolah Dasar (SD) Primary School	6
Sekolah Menengah Pertama (SMP) Junior High School	6
Sekolah Menengah Atas (SMA) Senior High School	5
Sekolah Menengah Kejuruan (SMK) Vocational High School	4

Catatan/Note: ¹Desa pada tabel ini termasuk Unit Permukiman Transmigrasi (UPT) yang masih dibina oleh kementerian terkait/
Villages in this table include Transmigration Settlement Unit which is still fostered by the relevant ministries.

Sumber/Source: BPS, Pendataan Potensi Desa (Podes) 2020 dan 2021/BPS-Statistics Indonesia, Village Potential Data Collecting 2020 and 2021

Tabel 4.1.2 Jumlah Sekolah Menurut Tingkat Pendidikan di Kecamatan Medan Johor, 2023/2024
Table Number of Schools by Educational Level in Medan Johor District, 2023/2024

Tingkat Pendidikan Educational Level	Negeri/Public	Swasta/Private	Jumlah/Total
	2023/2024	2023/2024	2023/2024
(1)	(2)	(3)	(4)
Taman Kanak-Kanak (TK) ¹ /Kindergarten ¹	-	28	28
Raudatul Athfal (RA) ² Raudatul Athfal (RA) ²	-	18	18
Sekolah Dasar (SD) ^{1,3} Elementary Schools ^{1,3}	23	30	53
Madrasah Ibtidaiyah (MI) ² /Madrasah Ibtidaiyah (MI) ²	-	5	5
Sekolah Menengah Pertama (SMP) ^{1,3} /Junior High Schools ^{1,3}	2	24	26
Madrasah Tsanawiyah (MTs) ² /Madrasah Tsanawiyah (MTs) ²	-	5	5
Sekolah Menengah Atas (SMA) ^{1,3} /Senior High Schools ^{1,3}	1	16	17
Sekolah Menengah Kejuruan (SMK) ^{1,3,4} Vocational High Schools ^{1,3,4}	-	10	10
Madrasah Aliyah (MA) ² Madrasah Aliyah (MA) ²	-	4	4
Medan Johor	26	140	166

Latatan/Note: ¹ Seluruh Raudatul Athfal (RA) berstatus swasta/All Raudatul Athfal (RA) are private

Sumber/Source: ¹ Kementerian Pendidikan, Kebudayaan, Riset, dan Teknologi; <https://dapo.kemdikbud.go.id/sp>; data semester genap per tanggal 3 September 2024 /Ministry of Education, Culture, Research, and Technology; <https://dapo.kemdikbud.go.id/sp>; even semester data as of 3 September 2024

² Kementerian Agama, EMIS, data semester genap laporan sampai dengan 30 Juni 2024/Ministry of Religious Affairs, EMIS, odd semester report data up to 30 June 2024

⁴ Kementerian Pendidikan, Kebudayaan, Riset, dan Teknologi; Sistem Data Pokok Pendidikan; data semester ganjil laporan sampai dengan 30 November 2023/Ministry of Education, Culture, Research, and Technology; Basic Education Data System; odd semester report data up to 30 November 2023

Tabel
Table 4.1.3

Jumlah Guru Menurut Tingkat Pendidikan di Kecamatan Medan Johor, 2023/2024
Number of Teachers by Educational Level in Medan Johor District, 2023/2024

Tingkat Pendidikan Educational Level	Negeri/Public	Swasta/Private	Jumlah/Total
	2023/2024	2023/2024	2023/2024
(1)	(2)	(3)	(4)
Taman Kanak-Kanak (TK) ¹ /Kindergarten ¹	-	126	126
Raudatul Athfal (RA) ² Raudatul Athfal (RA) ²	-	81	81
Sekolah Dasar (SD) ^{1,3} Elementary Schools ^{1,3}	421	495	916
Madrasah Ibtidaiyah (MI) ² /Madrasah Ibtidaiyah (MI) ²	-	43	43
Sekolah Menengah Pertama (SMP) ^{1,3} / Junior High Schools ^{1,3}	94	298	392
Madrasah Tsanawiyah (MTs) ² /Madrasah Tsanawiyah (MTs) ²	-	106	106
Sekolah Menengah Atas (SMA) ^{1,3} /Senior High Schools ^{1,3}	90	261	351
Sekolah Menengah Kejuruan (SMK) ^{1,3,4} Vocational High Schools ^{1,3,4}	-	76	76
Madrasah Aliyah (MA) ² Madrasah Aliyah (MA) ²	-	43	43
Medan Johor	605	1,529	2,134

Catatan/Note: ¹Seluruh Raudatul Athfal (RA) berstatus swasta/All Raudatul Athfal (RA) are private

Sumber/Source: ¹Kementerian Pendidikan, Kebudayaan, Riset, dan Teknologi; <https://dapo.kemdikbud.go.id/sp>; data semester genap per tanggal 3 September 2024 /Ministry of Education, Culture, Research, and Technology; <https://dapo.kemdikbud.go.id/sp>; even semester data as of 3 September 2024

²Kementerian Agama, EMIS, data semester genap laporan sampai dengan 30 Juni 2024/Ministry of Religious Affairs, EMIS, odd semester report data up to 30 June 2024

⁴Kementerian Pendidikan, Kebudayaan, Riset, dan Teknologi; Sistem Data Pokok Pendidikan; data semester ganjil laporan sampai dengan 30 November 2023/Ministry of Education, Culture, Research, and Technology; Basic Education Data System; odd semester report data up to 30 November 2023

Tabel 4.1.4 Jumlah Murid Menurut Tingkat Pendidikan di Kecamatan Medan Johor, 2023/2024
Table Number of Pupils by Educational Level in Medan Johor District, 2023/2024

Tingkat Pendidikan Educational Level	Negeri/Public	Swasta/Private	Jumlah/Total
	2023/2024	2023/2024	2023/2024
(1)	(2)	(3)	(4)
Taman Kanak-Kanak (TK) ¹ / <i>Kindergarten</i> ¹	-	1,341	1,341
Raudatul Athfal (RA) ² <i>Raudatul Athfal (RA)</i> ²	-	1,065	1,065
Sekolah Dasar (SD) ¹ <i>Elementary Schools</i> ¹	6,848	8,853	15,701
Madrasah Ibtidaiyah (MI) ² / <i>Madrasah Ibtidaiyah (MI)</i> ²	-	933	933
Sekolah Menengah Pertama (SMP) ¹ / <i>Junior High Schools</i> ¹	1,507	4,538	6,045
Madrasah Tsanawiyah (MTs) ² / <i>Madrasah Tsanawiyah (MTs)</i> ²	-	2,016	2,016
Sekolah Menengah Atas (SMA) ¹ / <i>Senior High Schools</i> ¹	1,260	4,447	5,707
Sekolah Menengah Kejuruan (SMK) ¹ <i>Vocational High Schools</i> ¹	-	580	580
Madrasah Aliyah (MA) ² <i>Madrasah Aliyah (MA)</i> ²	-	933	933
Medan Johor	9,615	24,706	34,321

Catatan/Note:

² Seluruh Raudatul Athfal (RA) berstatus swasta/All Raudatul Athfal (RA) are private

Sumber/Source:

¹ Kementerian Pendidikan, Kebudayaan, Riset, dan Teknologi; <https://dapo.kemdikbud.go.id/sp>; data semester genap per tanggal 3 September 2024 /Ministry of Education, Culture, Research, and Technology; <https://dapo.kemdikbud.go.id/sp>; even semester data as of 3 September 2024

² Kementerian Agama, EMIS, data semester genap laporan sampai dengan 30 Juni 2024 /Ministry of Religious Affairs, EMIS, odd semester report data up to 30 June 2024

⁴ Kementerian Pendidikan, Kebudayaan, Riset, dan Teknologi; Sistem Data Pokok Pendidikan; data semester ganjil laporan sampai dengan 30 November 2023 /Ministry of Education, Culture, Research, and Technology; Basic Education Data System; odd semester report data up to 30 November 2023

Tabel 4.1.5
Table

Jumlah Sekolah, Murid, dan Guru SD Negeri dan Swasta Menurut Kelurahan di Kecamatan Medan Johor, 2023/2024
Total of Public and Private Elementary Schools, Pupil and Teachers by Locality in Medan Johor District, 2023/2024

Kelurahan Subdistrict	SD Elementary School		Murid Pupil		Guru Teacher	
	Negeri/ Public	Swasta/ Private	Negeri/ Public	Swasta/ Private	Negeri/ Public	Swasta/ Private
(1)	(2)	(3)	(4)	(5)	(6)	(7)
Kwala Bekala	9	10	1,819	2,575	133	160
Gedung Johor	1	8	488	2,795	26	135
Kedai Durian	3	1	795	381	52	14
Suka Maju	3	3	1,430	869	79	52
Titi Kuning	1	4	180	1,285	11	61
Pangkalan Masyhur	6	4	2,136	948	120	73
Medan Johor	23	30	6,848	8,853	421	495

Sumber/Source: Kementerian Pendidikan, Kebudayaan, Riset, dan Teknologi, Sistem Data Pokok Pendidikan, data semester ganjil laporan sampai dengan 30 November 2022/Ministry of Education, Culture, Research, and Technology, Basic Education Data System, odd semester report data up to 30 November 2022

Tabel 4.1.6
Table

Jumlah Sekolah, Murid, dan Guru SMP Negeri dan Swasta Menurut Kelurahan di Medan Johor, 2022/2023
Total of Public and Private Junior High Schools, Pupil and Teachers by Subdistrict in Medan Johor District, 2022/2023

Kelurahan Subdistrict	SMA Senior High School		Murid Pupil		Guru Teacher	
	Negeri/ Public	Swasta/ Private	Negeri/ Public	Swasta/ Private	Negeri/ Public	Swasta/ Private
(1)	(2)	(3)	(4)	(5)	(6)	(7)
Kwala Bekala	-	6	-	1,019	-	83
Gedung Johor	-	5	-	1,181	-	79
Kedai Durian	1	1	759	143	49	9
Suka Maju	-	3	-	336	-	18
Titi Kuning	-	5	-	1,208	-	66
Pangkalan Masyhur	1	4	748	651	45	43
Medan Johor	2	24	1,507	4,538	94	298

Sumber/Source: Kementerian Pendidikan, Kebudayaan, Riset, dan Teknologi, Sistem Data Pokok Pendidikan, data semester ganjil laporan sampai dengan 30 November 2021/Ministry of Education, Culture, Research, and Technology, Basic Education Data System, odd semester report data up to 30 November 2021

Tabel 4.1.7
Table

Jumlah Sekolah, Murid, dan Guru SMA Negeri dan Swasta Menurut Kelurahan di Kecamatan Medan Johor, 2022/2023
Total of Public and Private Senior High Schools, Pupil and Teachers by Subdistrict in Medan Johor District, 2022/2023

Kelurahan Subdistrict	SMA Senior High School		Murid Pupil		Guru Teacher	
	Negeri/ Public	Swasta/ Private	Negeri/ Public	Swasta/ Private	Negeri/ Public	Swasta/ Private
(1)	(2)	(3)	(4)	(5)	(6)	(7)
Kwala Bekala	-	6	-	1,221	-	102
Gedung Johor	-	2	-	582	-	23
Kedai Durian	-	-	-	-	-	-
Suka Maju	-	1	-	83	-	6
Titi Kuning	1	4	1,260	1,647	90	75
Pangkalan Masyhur	-	3	-	914	-	55
Medan Johor	1	16	1,260	4,447	90	261

Sumber/Source: Kementerian Pendidikan, Kebudayaan, Riset, dan Teknologi, Sistem Data Pokok Pendidikan, data semester ganjil laporan sampai dengan 30 November 2021/Ministry of Education, Culture, Research, and Technology, Basic Education Data System, odd semester report data up to 30 November 2021

Tabel 4.1.8 Jumlah Sekolah, Murid, dan Guru SMK Negeri dan Swasta Menurut Kelurahan di Medan Johor, 2023/2024
Table Total of Public and Private Vocational High Schools, Pupil and Teachers by Subdistrict in Medan Johor District, 2023/2024

Kelurahan Subdistrict	SMK Vocational School		Murid Pupil		Guru Teacher	
	Negeri/ Public	Swasta/ Private	Negeri/ Public	Swasta/ Private	Negeri/ Public	Swasta/ Private
(1)	(2)	(3)	(4)	(5)	(6)	(7)
Kwala Bekala	-	4	-	145	-	22
Gedung Johor	-	2	-	159	-	23
Kedai Durian	-	-	-	-	-	-
Suka Maju	-	-	-	-	-	-
Titi Kuning	-	3	-	275	-	24
Pangkalan Masyhur	-	1	-	1	-	7
Medan Johor	-	10	-	580	-	76

Sumber/Source: Kementerian Pendidikan, Kebudayaan, Riset, dan Teknologi, Sistem Data Pokok Pendidikan, data semester ganjil laporan sampai dengan 30 November 2021/Ministry of Education, Culture, Research, and Technology, Basic Education Data System, odd semester report data up to 30 November 2021

Tabel 4.1.9
Table

**Jumlah Madrasah Negeri dan Swasta di Kecamatan Medan
Johor, 2023/2024**
Total of Madrasah School in Medan Johor District, 2023/2024

Sekolah	Negeri/Public	Swasta/Private	Jumlah/Total
(1)	(2)	(3)	(4)
Raudhatul Athfal	-	18	18
Madrasah Ibtidaiyah	-	5	5
Madrasah Tsanawiyah	-	5	5
Madrasah Aliyah	-	4	4

Sumber/Source: Kantor Kementerian Agama Kota Medan/ Religion Office of Medan Municipality

Tabel 4.1.10 Jumlah Sekolah Raudhatul Athfal (RA) di Kecamatan Medan Johor, 2023/2024
Table Total of Raudhatul Athfal (RA) Schools in Medan Johor District, 2023/2024

Kelurahan Subdistrict	Raudhatul Athfal RA School		Murid Pupil		Guru Teacher	
	Negeri/ Public	Swasta/ Private	Negeri/ Public	Swasta/ Private	Negeri/ Public	Swasta/ Private
(1)	(2)	(3)	(4)	(5)	(6)	(7)
Kwala Bekala	-	2	-	113	-	8
Gedung Johor	-	7	-	368	-	27
Kedai Durian	-	-	-	-	-	-
Suka Maju	-	3	-	159	-	14
Titi Kuning	-	1	-	20	-	1
Pangkalan Masyhur	-	5	-	405	-	31
Medan Johor	-	18	-	1,065	-	81

Sumber/Source: Kantor Kementerian Agama Kota Medan/ Religion Office of Medan Municipality

Tabel 4.1.11
Table

Jumlah Sekolah, Murid, dan Guru Madrasah Ibtidaiyah (MI) Negeri dan Swasta Menurut Kelurahan di Kecamatan Medan Johor, 2023/2024
Total of Public and Private Madrasah Ibtidaiyah Schools, Pupil and Teachers by Subdistrict in Medan Johor District, 2023/2024

Kelurahan Subdistrict	Madrasah Ibtidaiyah MI School		Murid Pupil		Guru Teacher	
	Negeri/ Public	Swasta/ Private	Negeri/ Public	Swasta/ Private	Negeri/ Public	Swasta/ Private
(1)	(2)	(3)	(4)	(5)	(6)	(7)
Kwala Bekala	-	1	-	60	-	4
Gedung Johor	-	-	-	-	-	-
Kedai Durian	-	-	-	-	-	-
Suka Maju	-	-	-	-	-	-
Titi Kuning	-	1	-	373	-	15
Pangkalan Masyhur	-	3	-	500	-	24
Medan Johor	-	5	-	933	-	43

Sumber/Source: Kantor Kementerian Agama Kota Medan/ Religion Office of Medan Municipality

Tabel 4.1.12
Table

Jumlah Sekolah, Murid, dan Guru Madrasah Tsanawiyah Negeri dan Swasta Menurut Kelurahan di Kecamatan Medan Johor, 2023/2024
Total of Public and Private Madrasah Tsanawiyah (MTs) Schools, Pupil and Teachers by Subdistrict in Medan Johor District, 2023/2024

Kelurahan Subdistrict	Madrasah Tsanawiyah MTs School		Murid Pupil		Guru Teacher	
	Negeri/ Public	Swasta/ Private	Negeri/ Public	Swasta/ Private	Negeri/ Public	Swasta/ Private
(1)	(2)	(3)	(4)	(5)	(6)	(7)
Kwala Bekala	-	1	-	293	-	14
Gedung Johor	-	1	-	363	-	17
Kedai Durian	-	-	-	-	-	-
Suka Maju	-	-	-	-	-	-
Titi Kuning	-	1	-	90	-	7
Pangkalan Masyhur	-	2	-	1,270	-	68
Medan Johor	-	5	-	2,016	-	106

Sumber/Source: Kantor Kementerian Agama Kota Medan/ Religion Office of Medan Municipality

Tabel 4.1.13
Table

Jumlah Sekolah, Murid, dan Guru Madrasah Aliyah (MA) Negeri dan Swasta Menurut Kelurahan di Kecamatan Medan Johor, 2023/2024
Total of Public and Private Madrasah Aliyah (MA) Schools, Pupil and Teachers by Subdistrict in Medan Johor District, 2023/2024

Kelurahan Subdistrict	Madrasah Aliyah MA School		Murid Pupil		Guru Teacher	
	Negeri/ Public	Swasta/ Private	Negeri/ Public	Swasta/ Private	Negeri/ Public	Swasta/ Private
(1)	(2)	(3)	(4)	(5)	(6)	(7)
Kwala Bekala	-	-	-	-	-	-
Gedung Johor	-	1	-	288	-	11
Kedai Durian	-	-	-	-	-	-
Suka Maju	-	-	-	-	-	-
Titi Kuning	-	1	-	90	-	9
Pangkalan Masyhur	-	2	-	555	-	23
Medan Johor	-	4	-	933	-	43

Sumber/Source: Kantor Kementerian Agama Kota Medan/ Religion Office of Medan Municipality

4.2 KESEHATAN HEALTH

Tabel 4.2.1 Jumlah Kelurahan yang Memiliki Sarana Kesehatan Menurut Jenis Sarana Kesehatan di Kecamatan Medan Johor 2021 - 2023
Total of Subdistrict Health Facilities by Type of Health Facilities in Medan Johor District, 2021 - 2023

Jenis Sarana Kesehatan Type of Health Facilities	2021	2022	2023
(1)	(2)	(3)	(4)
Rumah Sakit <i>Hospital</i>	3	3	1
Puskesmas <i>Public Health Center</i>	2	2	3
Puskesmas Pembantu (Pustu) <i>Supporting Community Health Center</i>	2	4	2
Pos Pelayanan Terpadu (Posyandu) <i>Integrated Services Post</i>	5	...	6
Pos Kesehatan Kelurahan (Poskeskel)	6	6	6
Tempat Praktek Dokter <i>Doctor Practice Place</i>	6	6	642
Tempat Praktek Bidan <i>Midwife Practice Pkace</i>	6	6	6

Sumber/Source : Kantor Camat Medan Johor/Office of Medan Johor District

Tabel 4.2.2
Table

**Jumlah Sarana Kesehatan Menurut Kelurahan di
Kecamatan Medan Johor, 2023**
*Total of Health Facilities by Subdistrict in Medan Johor
District, 2023*

Kelurahan Subdistrict	Rumah Sakit Hospital	Puskesmas Public Health Center	Pustu Integrated Services Pos	Poliklinik/ Balai Pengobatan
(1)	(2)	(3)	(4)	(5)
Kwala Bekala	-	1	-	5
Gedung Johor	-	-	1	6
Kedai Durian	-	1	-	1
Suka Maju	-	-	1	1
Titi Kuning	-	-	-	7
Pangkalan Masyhur	2	1	-	6
Medan Johor	2	3	2	26

Lanjutan Tabel/*Continued Table 4.2.2*

Kelurahan Subdistrict	Posyandu	Tempat Praktek Dokter	Tempat Praktek Bidan
(1)	(2)	(3)	(4)
Kwala Bekala	15	15	8
Gedung Johor	7	21	8
Kedai Durian	5	3	4
Suka Maju	9	12	3
Titi Kuning	11	15	1
Pangkalan Masyhur	13	17	8
Medan Johor	60	83	32

Sumber/*Source* : Kantor Camat Medan Johor/*Office of Medan Johor District*

Tabel 4.2.3
Table

**Jumlah Tenaga Kesehatan Menurut Kelurahan di
Kecamatan Medan Johor , 2023**
**Number of Health Workers by by Villages/Kelurahan in
Medan Johor District, 2023**

Desa/Kelurahan Subdistrict	Dokter Doctors	Bidan Midwife	Perawat Nurses
(1)	(2)	(3)	(4)
Kwala Bekala	118	29	73
Gedung Johor	-	-	-
Kedai Durian	3	8	13
Suka Maju	79	2	7
Titi Kuning	17	1	-
Pangkalan Masyhur	29	3	100
Medan Johor	246	43	193

Sumber/Source : Kantor Camat Medan Johor/Office of Medan Johor District

Tabel 4.2.4 Jumlah Pasangan Usia Subur (PUS) Kelurahan dan Jenis Alat Kontrasepsi yang digunakan di Kecamatan Medan Johor, 2023
Total of Fertile-Age Couples by Subdistrict and type of contraceptive used in Medan Johor District, 2023

Kelurahan Subdistrict	Jumlah PUS Total of Fertile-Age Couples	Alat Kontrasepsi/Contraceptives	
		Spiral/IUD	MOP
(1)	(2)	(3)	(4)
Kwala Bekala	941	90	4
Gedung Johor	605	63	-
Kedai Durian	370	5	-
Suka Maju	412	50	-
Titi Kuning	557	34	2
Pangkalan Masyhur	1,008	64	2
Medan Johor	3,893	306	8

Sumber/Source: Dinas Pengendalian Penduduk dan Keluarga Berencana/Control of Population and Family Planning Office Medan Municipality

Lanjutan Tabel/*Continued Table* 4.2.4

Kelurahan <i>Subdistrict</i>	Alat Kontrasepsi/ <i>Contraceptives</i>					Jumlah <i>Total</i>
	<i>MOW</i>	<i>Inplant</i>	<i>Suntik Injection</i>	<i>Pil Tablets</i>	<i>Kondom Condoms</i>	
(1)	(5)	(6)	(7)	(8)	(9)	(10)
Kwala Bekala	172	198	324	134	19	1.882
Gedung Johor	91	43	256	131	21	1.210
Kedai Durian	19	26	222	80	18	740
Suka Maju	10	41	254	45	12	824
Titi Kuning	52	72	282	83	32	1.114
Pangkalan Masyhur	83	90	597	140	32	2.016
Medan Johor	427	470	1.935	613	134	7.786

Sumber/*Source*: Dinas Pengendalian Penduduk dan Keluarga Berencana/*Control of Population and Family Planning Office Medan Municipality*

4.3 AGAMA DAN SOSIAL LAINNYA RELIGION AND OTHER SOCIAL AFFAIRS

Tabel 4.3.1 Jumlah Tempat Peribadatan Menurut Kelurahan di Kecamatan Medan Johor, 2023
Table *Total of Worship Places by Subdistrict in Medan Johor District, 2023*

Desa/Kelurahan Subdistrict	Masjid Mosque	Langgae/ Mushola Pray Room	Gereja Church	Vihara Monastery	Kuil/Pura Temple	Klenteng Pagoda
(1)	(2)	(3)	(4)	(5)	(6)	(7)
Kwala Bekala	10	2	25	-	-	-
Gedung Johor	22	6	1	-	-	-
Kedai Durian	3	2	-	3	-	3
Suka Maju	11	1	-	-	-	-
Titi Kuning	12	4	-	-	5	-
Pangkalan Masyhur	25	1	1	-	-	-
Medan Johor	83	16	27	3	5	3

Sumber/Source : Kantor Camat Medan Johor/Office of Medan Johor District

Tabel 4.3.2
Table

Banyaknya Nikah, Talak, Cerai dan Rujuk Menurut Kelurahan di Kecamatan Medan Johor, 2023
Number of Marriages, Divorces, and Reconciliation by Subdistrict in Medan Johor District, 2023

Desa/Kelurahan Subdistrict	Nikah Married	Talak Divorce	Cerai Divorce	Rujuk Reconciliation
(1)	(2)	(3)	(4)	(5)
Kwala Bekala	98	-	-	-
Gedung Johor	80	-	15	-
Kedai Durian	48	-	-	-
Suka Maju	6.198	197	199	28
Titi Kuning	239	-	17	-
Pangkalan Masyhur	180	25	35	5
Medan Johor	6.843	222	266	33

Sumber/Source : Kantor Camat Medan Johor/Office of Medan Johor District

Tabel 4.3.3 Jumlah Sarana Olahraga Menurut Kelurahan dan Jenis Olahraga di Kecamatan Medan Johor, 2023
Total of Sport Facilities by Subdistrict and Sport Type in Medan Johor District, 2023

Desa/Kelurahan Subdistrict	Bola Kaki Soccer	Bola Volly Volleyball	Bulu Tangkis Badminton
(1)	(2)	(3)	(4)
Kwala Bekala	1	1	1
Gedung Johor	-	-	1
Kedai Durian	-	1	-
Suka Maju	1	-	-
Titi Kuning	-	-	-
Pangkalan Masyhur	2	-	-
Medan Johor	4	2	2

Lanjutan Tabel/*Continued Table 4.4.3*

Desa/Kelurahan Subdistrict	Tenis Meja Table Tennis	Futsal Futsal	Basket Basketball
(1)	(5)	(6)	(7)
Kwala Bekala	2	-	-
Gedung Johor	-	2	1
Kedai Durian	2	1	-
Suka Maju	-	2	-
Titi Kuning	-	-	-
Pangkalan Masyhur	-	1	-
Medan Johor	4	6	1

Sumber/*Source*: Kantor Camat Medan Johor/*Office of Medan Johor District*

PERTANIAN

AGRICULTURE

PRODUKSI TANAMAN TERBANYAK PADA TAHUN 2023
DI KECAMATAN MEDAN JOHOR

HIGHEST CROP PRODUCTION IN 2023 IN MEDAN JOHOR
DISTRICT

Buah-Buahan
Fruits



Mangga / *Mango*
1.082 Kuintal / quintal

Tanaman Sayuran
Vegetable Plants



Jamur Tiram / *King Oyster*
Mushrooms
7 Kg / kg

Tanaman Biofarmaka
Biopharmaca Plants



Lengkuas / *Galanga*
1.300 Kg / Kg

Tanaman Hias
Decorative Plants



Philodendron / *Philodendron*
200 Pohon / tree

PENJELASAN TEKNIS

1. **Lahan sawah** adalah lahan pertanian yang berpetak-petak dan dibatasi oleh pematang (galengan), saluran untuk menahan/ menyalurkan air, yang biasanya ditanami padi sawah tanpa memandang dari mana diperoleh atau status lahan tersebut. Lahan yang dimaksud termasuk lahan yang terdaftar di Pajak Bumi Bangunan, luran Pembangunan Daerah, lahan bengkok, lahan serobotan, lahan rawa yang ditanami padi dan lahan bekas tanaman tahunan yang telah dijadikan sawah, baik yang ditanami padi, palawija atau tanaman semusim lainnya.
2. **Tegal/Kebun** adalah lahan pertanian bukan sawah (lahan kering) yang ditanami tanaman semusim atau tahunan dan terpisah dengan halaman sekitar rumah serta penggunaannya tidak berpindah pindah.
3. **Ladang/Huma** adalah lahan pertanian bukan sawah (lahan kering) yang biasanya ditanami tanaman semusim dan penggunaannya hanya semusim atau dua musim, kemudian akan ditinggalkan bila sudah tidak subur lagi (berpindah-pindah). Kemungkinan lahan ini beberapa tahun kemudian akan dikerjakan kembali jika sudah subur.

TECHNICAL NOTES

1. **Wetland** is agricultural land that separated by small dykes to resist water, where the main crop is usually wetland paddy without considering where it is got from or the status of the land. It includes the land that is registered at land income tax office, regional development contribution, 'bengkok' land, illegal ownership, swamps for rice cultivation, and annual crop land mark that has been used as rice field, which are both planted with paddy, secondary crops or the other seasonal crops.
2. **Dry field/Garden** is an dryland (unirrigated land) which is planted with seasonal or annual crops and separately from the yard around the house without shifting.
3. **Unirrigated agricultural field /Shifting cultivation land** is dryland (unirrigated land) that usually is cultivated for seasonal crops and utilized only for one or two seasons, then it will be left when it is not fertile (shifting). Maybe, this land will be used again in a few years if it has been fertile.

- 4. Lahan yang sementara tidak diusahakan** adalah lahan yang biasanya diusahakan tetapi untuk sementara (lebih dari 1 (satu) tahun tetapi kurang dari atau sama dengan 2 (dua) tahun) tidak diusahakan, termasuk lahan sawah yang tidak diusahakan selama lebih dari 2 (dua) tahun.
- 4. Temporarily unused land** is land that is regularly used but temporarily (more than a year but less or equal than two years) is unused, it includes wetland that is not cultivated more than two years.
- 5.** Data pokok tanaman pangan yang dikumpulkan adalah luas panen dan produktivitas (hasil per hektar). Produksi tanaman pangan merupakan hasil perkalian antara luas panen dengan produktivitas. Pengumpulan data luas panen dilakukan setiap bulan dengan pendekatan area kecamatan di seluruh wilayah Indonesia. Pengumpulan data produktivitas dilakukan melalui pengukuran langsung pada plot ubinan berukuran 2½ m x 2½ m. Pengumpulan data produktivitas dilakukan setiap subround (empat bulanan) pada waktu panen petani.
- 5.** The main food crops data collected consists of harvested area and productivity (yield per hectare). Food crops production is generated by harvested area multiplied by productivity. The harvested area data is collected every month using sub district area approach in all sub district in Indonesia. The productivity data collection is conducted by a direct measurement in 2½m x 2½m crop cutting plot. The productivity measurement is conducted in every subround (four monthly) at the time when farmers are harvesting their crops.
- 6. Data produksi padi dan palawija yang disajikan** adalah dalam kualitas: gabah kering giling (padi), pipilan kering (jagung), biji kering (kedelai dan kacang tanah), dan umbi basah (ubi kayu dan ubi jalar).
- 6. Production of paddy and secondary crops data** are presented in the form of: dry unhusked rice (paddy), dry loose maize (maize), dry shells crops (soybeans and peanuts), and fresh roots (cassava and sweet potatoes).
- 7. Tanaman sayuran dan buah-buahan semusim.** Tanaman sayuran semusim
- 7. Seasonal vegetable and fruit plants** Seasonal vegetable plants are

adalah tanaman sumber vitamin, garam mineral dan lain-lain yang dikonsumsi dari bagian tanaman yang berupa daun, bunga, buah, dan umbinya, yang berumur kurang dari satu tahun.

Tanaman buah-buahan semusim adalah tanaman sumber vitamin, garam mineral, dan lain-lain yang dikonsumsi dari bagian tanaman yang berupa buah, berumur kurang dari satu tahun, tidak berbentuk pohon/rumpun tetapi menjalar dan berbatang lunak.

8. **Tanaman buah-buahan dan sayuran tahunan**

Tanaman buah-buahan tahunan adalah tanaman sumber vitamin, garam mineral, dan lain-lain yang dikonsumsi dari bagian tanaman yang berupa buah dan merupakan tanaman tahunan.

Tanaman sayuran tahunan adalah tanaman sumber vitamin, garam mineral, dan lain-lain yang dikonsumsi dari bagian tanaman yang berupa daun dan atau buah yang berumur lebih dari satu tahun

9. **Tanaman biofarmaka** adalah tanaman yang bermanfaat untuk obat-obatan, kosmetik, dan kesehatan yang dikonsumsi atau digunakan dari bagian-bagian tanaman seperti daun, batang, buah, umbi (rimpang) ataupun akar.

plants which are the sources of vitamin, mineral salt, etc, consumed from the part of the plant in the form of leaf, flower, fruit, and root with the age of less than one year.

Seasonal fruit plants are plants which are the sources of vitamin, mineral salt, etc, consumed from the part of the plant in the form of fruits. These plants are creeps with the age of less than one year

8. **Annual fruit and vegetable plants**

Annual fruit plants are plants which are the sources of vitamin, contained mineral salt, etc, consumed from the part of plant in the form of fruit and more than one year of age.

Annual vegetable plants are plants which are the sources of vitamin, contained mineral salt, etc, consumed from the part of the plant in the form of vegetable and more than one year of age.

9. **Medicinal plants** are plants which are useful for medicine. It is consumed from part of the plant such as leaf, flower, fruit, tuber, and root.

10. Tanaman hias adalah tanaman yang mempunyai nilai keindahan baik bentuk, warna daun, tajuk maupun bunganya, sering digunakan untuk penghias pekarangan dan lain sebagainya.

11. Luas panen tanaman hortikultura adalah luas tanaman sayuran, buah-buahan, biofarmaka, dan tanaman hias yang diambil hasilnya/dipanen pada periode pelaporan.

12. Luas panen untuk tanaman sayuran adalah luas tanaman yang dipanen sekaligus/habis/dibongkar dan luas tanaman yang dipanen berkali-kali (lebih dari satu kali)/belum habis. **Tanaman yang dipanen sekaligus/habis/dibongkar** adalah tanaman yang sehabis panen langsung dibongkar/dicabut, terdiri dari bawang merah, bawang putih, bawang daun, kentang, kol/kubis, kembang kol, petsai/sawi, wortel, lobak, dan kacang merah. **Tanaman yang dipanen berkali-kali (lebih dari satu kali)/belum habis** adalah tanaman yang pemanenannya lebih dari satu kali dan biasanya dibongkar apabila panen terakhir sudah tidak memadai lagi, terdiri dari: kacang panjang, cabe besar, cabe rawit, jamur, tomat, terung, buncis, ketimun, labu siam, kangkung, bayam, melon, semangka, dan

10. Ornamental plants are plants which have a beauty value, either in shape, colour of leaf or crown of flower, and they are often used as a yard decorator.

11. Harvested area of horticulture is area which vegetable, fruit, medicinal and ornamental plant of crop harvested during the period of report.

12. Harvested area of vegetables is area of entirely plant harvested/demolished and plant harvested several times/undemolished. **Entirely plants harvested/demolished** are plants usually harvested once and demolished to be substituted by other plants, consisting of: shallots, garlic, leeks, potato, cabbage, cauli flower, mustard green, carrots, chinese radish, and red kidney beans. **Plants harvested several times/undemolished** are plants usually harvested more than once and demolished in the case that the last harvest was economically not profitable. They consist of : yard long beans, chili, small chili, mushroom, tomatoes, egg plant, french beans, cucumber, pumpkin/chajota, swamp cabbage, spinach, melon, watermelon, and blewah.

blewah.

- 13. Produksi hortikultura** adalah hasil menurut bentuk produk dari setiap tanaman sayuran, buah-buahan, biofarmaka dan tanaman hias yang diambil berdasarkan luas yang dipanen/tanaman yang menghasilkan pada bulan/triwulan laporan.
- 13. Horticulture production** is the standard production quantity form of vegetable, fruit, medicinal and ornamental plant based on harvested area/the number of production plants reported monthly/quarterly.
14. Data perkebunan besar dikumpulkan oleh BPS setiap bulan secara lengkap (sensus bulanan) dengan sistem surat pos. Khusus untuk tanaman kelapa, cengkeh, dan kapok, datanya diperoleh dari Direktorat Jenderal Perkebunan. Data perkebunan rakyat juga diperoleh dari Direktorat Jenderal Perkebunan.
14. Data on estates are collected by the BPS every month on complete basis through a mailing system. Data on coconut, clove, and kapok, as well as on smallholder plantation, are acquired from the Directorate General of Estates.
- 15. Penghitungan luas tanaman perkebunan besar** adalah pada keadaan akhir tahun dan tidak termasuk yang luasnya kurang dari 5 hektar.
- 15. Planted areas of estates** refer to condition at the end of the year, and exclude areas less than 5 hectares.
- 16. Bentuk produksi perkebunan** adalah; karet kering (karet), daun kering (teh dan tembakau), biji kering (kopi dan coklat), kulit kering (kayu manis dan kina), serat kering (rami), bunga kering (cengkeh), refined sugar (tebu dari perkebunan besar), gula mangkok (tebu dari perkebunan rakyat), ekivalen kopra (kopra), biji dan bunga (pala) serta minyak daun (sereh).
- 16. Production of estates crops** are follows: dry rubber (rubber); dry leaves (tea and tobacco); dry beans (coffee and cocoa); dry bark (cassia vera and cinchona); dry fibre (rosella); dry flowers/buds (cloves); refined sugar (sugar cane from estate); cup sugar (sugar cane from smallholders); copra (copra); seeds and buds (nutmeg); and leaf oil (citronella).

ULASAN

Hortikultura

Tanaman biofarma dengan hasil produksi tertinggi pada tahun 2023 yaitu lengkuas dengan produksi 1600 kuintal dengan luas panen 800 m². Produksi terbesar kedua yaitu tanaman jahe dengan produksi sebesar 1500 kuintal dengan luas panen 500 m².

Dilihat dari tanaman buah-buahan, produksi buah sirsak merupakan buah dengan produksi paling banyak di Kecamatan Medan Johor mencapai 992 kuintal disusul oleh sawo sebanyak 300 kwintal dan buah jambu biji sebanyak 144 kwintal.

DESCRIPTION

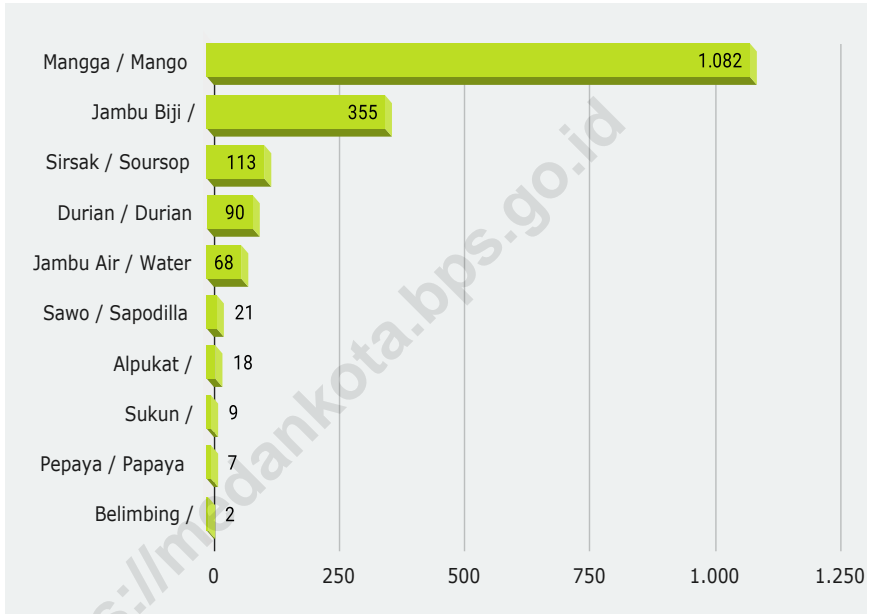
Horticulture

The biopharma crop with the highest production results in 2023 is galangal with a production of 1600 quintals with a harvest area of 800 m². The second largest production is ginger plants with a production of 1500 quintals with a harvest area of 500 m².

Judging from the fruit plants, fruit with the most production in Medan Johor District is Soursop reaching 992 quintals, followed by Sapodilla Sawo as much as 300 quintals and Guava as much as 144 quintals.

Gambar**Figure 5.1**

Produksi Buah-Buahan Tahunan Menurut jenis Tanaman di Kecamatan Medan Johor (Kwintal), 2022
Production of Annual Fruits in Medan Johor District (Stalks), 2023



Sumber/Source: BPS, Statistik Pertanian Hortikultura SPH-SBS/BPS-Statistics Indonesia, Agricultural Statistic for Horticulture SPH-SBS

5.1 HORTIKULTURA HOLTICULTURE

Tabel 5.1.1 Luas panen Tanaman Sayuran dan Buah-buahan Semusim Menurut Jenis Tanaman di Kecamatan Medan Johor (Ha) 2020–2023
Harvested Area of Vegetables and Fruits in Medan Johor District (Ha), 2020–2023

Jenis Tanaman <i>Kind of Plants</i>	2020	2021	2022	2023
(1)	(2)	(3)	(4)	(5)
Bawang Merah / <i>Shallots</i>	-	-	-	-
Bawang Putih / <i>Garlic</i>	-	-	-	-
Bayam / <i>Spinach</i>	5	-	-	-
Buncis / <i>String Bean</i>	-	-	-	-
Cabai Besar / <i>Big Chili</i>	-	-	-	-
Cabai Keriting / <i>Chili</i>	...	-	-	-
Cabai Rawit / <i>Cayenne Pepper</i>	-	-	-	-
Jamur / <i>Mushroom</i>	5 450	300	300	-
Kacang Panjang / <i>Long Beans</i>	-	-	-	-
Kangkung / <i>Water Spinach</i>	5	-	-	-
Kembang Kol / <i>Cauliflower</i>	-	-	-	-
Kentang / <i>Potato</i>	-	-	-	-
Ketimun / <i>Cucumber</i>	-	-	-	-
Kubis / <i>Cabbage</i>	-	-	-	-
Labu Siam / <i>Chayote</i>	-	-	-	-
Melon / <i>Melon</i>	1	-	-	-
Paprika / <i>Bell Pepper</i>	-	-	-	-
Petsai / <i>Sawi / Chinese Cabbage / Mustard Green</i>	5	-	-	-
Semangka / <i>Watermelon</i>	-	-	-	-
Stoberi / <i>Strawberry</i>	-	-	-	-
Terung / <i>Eggplant</i>	-	-	-	-
Tomat / <i>Tomato</i>	-	-	-	-
Wortel / <i>Carrot</i>	-	-	-	-

Sumber/Source: BPS, Statistik Pertanian Hortikultura SPH-SBS/BPS-Statistics Indonesia, Agricultural Statistic for Horticulture SPH-SBS

Tabel
Table 5.1.2

**Produksi Tanaman Sayuran dan Buah-buahan Semusim
Menurut Jenis Tanaman di Kecamatan Medan Johor
(Kuintal) 2020–2023**
*Production Area of Vegetables and Fruits in Medan Johor
District (Kw), 2020–2023*

Jenis Tanaman <i>Kind of Plants</i>	2020	2021	2022	2023
(1)	(2)	(3)	(4)	(5)
Bawang Merah / <i>Shallots</i>	-	-	-	-
Bawang Putih / <i>Garlic</i>	-	-	-	-
Bayam / <i>Spinach</i>	152	-	-	-
Buncis / <i>String Bean</i>	-	-	-	-
Cabai Besar / <i>Big Chili</i>	-	-	-	-
Cabai Keriting / <i>Chili</i>	...	-	-	-
Cabai Rawit / <i>Cayenne Pepper</i>	-	-	-	-
Jamur / <i>Mushroom</i>	5 600	6	6	6
Kacang Panjang / <i>Long Beans</i>	-	-	-	-
Kangkung / <i>Water Spinach</i>	94	-	-	-
Kembang Kol / <i>Cauliflower</i>	-	-	-	-
Kentang / <i>Potato</i>	-	-	-	-
Ketimun / <i>Cucumber</i>	-	-	-	-
Kubis / <i>Cabbage</i>	-	-	-	-
Labu Siam / <i>Chayote</i>	-	-	-	-
Melon / <i>Melon</i>	80	-	-	-
Paprika / <i>Bell Pepper</i>	-	-	-	-
Petsai / <i>Sawi / Chinese Cabbage / Mustard Green</i>	94	-	-	-
Semangka / <i>Watermelon</i>	-	-	-	-
Stoberi / <i>Strawberry</i>	-	-	-	-
Terung / <i>Eggplant</i>	-	-	-	-
Tomat / <i>Tomato</i>	-	-	-	-
Wortel / <i>Carrot</i>	-	-	-	-

Sumber/Source: BPS, Statistik Pertanian Hortikultura SPH-SBS/BPS-Statistics Indonesia, Agricultural Statistic for Horticulture SPH-SBS

Tabel 5.1.3 Luas panen Tanaman Biofarmaka Menurut Jenis Tanaman di Kecamatan Medan Johor (m²) 2020–2023
Table *Harvested Area of Medical Plants by Kind of Plant in Medan Johor District (m²), 2020 -2023*

Jenis Tanaman <i>Kind of Plants</i>	2020	2021	2022	2023
(1)	(2)	(3)	(4)	(5)
Jahe / <i>Ginger</i>	-	-	500	400
Kapulaga / <i>Java Cardamom</i>	-	-	-	-
Kencur / <i>East Indian Galangal</i>	-	-	-	-
Kunyit / <i>Tumeric</i>	400	800	600	400
Laos / <i>Lengkuas / Galanga</i>	400	1 200	800	600
Lidah Buaya / <i>Aloevera</i>	-	20	-	-
Mengkudu / <i>Pace</i>	-	-	-	-
Sambiloto / <i>King of Bitter</i>	-	-	-	-
Serai / <i>Lemongrass</i>	...	-	-	-
Temukunci / <i>Chinese Keys</i>	-	-	-	-
Temulawak / <i>Java Tumeric</i>	-	-	-	-

Sumber/Source: BPS, Statistik Pertanian Hortikultura SPH-TBF/BPS-Statistics Indonesia, *Agricultural Statistic for Horticulture SPH-TBF*

Tabel 5.1.4 **Produksi Tanaman Biofarmaka Menurut Jenis Tanaman di Kecamatan Medan Johor (Kg) 2020–2023**
Table **Production of Medical Plants by Kind of Plant in Medan Johor District (Kg), 2020–2023**

Jenis Tanaman Kind of Plants	2020	2021	2022	2023
(1)	(2)	(3)	(4)	(5)
Jahe / <i>Ginger</i>	-	-	1 500	1.200
Kapulaga / <i>Java Cardamom</i>	-	-	-	-
Kencur / <i>East Indian Galangal</i>	-	-	-	-
Kunyit / <i>Tumeric</i>	400	1 200	1 200	900
Laos / <i>Lengkuas / Galanga</i>	400	1 200	1 600	1.300
Lidah Buaya / <i>Aloevera</i>	-	-	-	-
Mengkudu / <i>Pace</i>	-	-	-	-
Sambiloto / <i>King of Bitter</i>	-	-	-	-
Serai / <i>Lemongrass</i>	...	-	-	-
Temukunci / <i>Chinese Keys</i>	-	-	-	-
Temulawak / <i>Java Tumeric</i>	-	-	-	-

Sumber/Source: BPS, Statistik Pertanian Hortikultura SPH-TBF/BPS-Statistics Indonesia, Agricultural Statistic for Horticulture SPH-TBF

Tabel 5.1.5 Luas panen Tanaman Hias Menurut jenis Tanaman di Kecamatan Medan Johor (m²) 2020–2023
Table *Harvested Area of Ornamental Plants by Kind of Plant in Medan Johor District (m²), 2020–2023*

Jenis Tanaman Kind of Plants	2020	2021	2022	2023
(1)	(2)	(3)	(4)	(5)
Anggrek / Orchid (m2/m2)	-	-	-	...
Anthurium Bunga/ Flamingo Lily Flower (m2/ m2)	-	-	-	-
Anthurium Daun/ Anthurium (m2/ m2)	-
Anyelir/ Carnation (m2/ m2)	-
Dracaena/ Dracaena (m2/ m2)	-	-	-	-
Gladiol/ Gladiol (m2/ m2)	-
Herbras/ Gerbera (m2/ m2)	-	-	-	-
Kamboja Jepang/ Adenium (m2/ m2)	-
Krisan/ Chrysantemum (m2/ m2)	-	-	-	-
Mawar/ Rose (m2/ m2)	-	-	-	-
Melati/ Jasmine (m2/ m2)	-	-	-	-
Pakis/ Leather Leaf Fern (m2/ m2)	-	-	-	-
Palem/ Palm (pohon/ tree)	-	-	-	-
Pedang-Pedangan/ Sansevieria (m2/ m2)	-	-	-	-
Philodendron/ Philodendron (m2/ m2)	-	200	-	200
Pisang-Pisangan/ Heliconia (m2/ m2)	-	-	-	-
Sedap Malam/ Tuberose (m2/ m2)	-	-	-	-

Sumber/Source: BPS, Statistik Pertanian Hortikultura SPH-TH/BPS-Statistics Indonesia, Agricultural Statistik for Horticulture SPH-TH

Tabel 5.1.6 **Produksi Tanaman Hias Menurut jenis Tanaman di Kecamatan Medan Johor (Tangkai) 2020–2023**
Table **Harvested Area of Ornamental Plants by Kind of Plant in Medan Johor District (Stalks), 2020–2023**

Jenis Tanaman <i>Kind of Plants</i>	2020	2021	2022	2023
(1)	(2)	(3)	(4)	(5)
<i>Anggrek/ Orchid</i>	-	-	-	...
<i>Anthurium Bunga/ Flamingo Lily Flower (tangkai/ stalks)</i>	-	-	-	-
<i>Anthurium Daun/ Anthurium (pohon/ tree)</i>	-
<i>Anyelir/ Carnation (tangkai/ stalks)</i>	-
<i>Dracaena/ Dracaena (pohon/ tree)</i>	-	-	-	-
<i>Gladiol/ Gladiol (tangkai/ stalks)</i>	-
<i>Herbras/ Gerbera (tangkai/ stalks)</i>	-	-	-	-
<i>Kamboja Jepang/ Adenium (pohon/ tree)</i>	-
<i>Krisan/ Chrysantemum (tangkai/ stalks)</i>	-	-	-	-
<i>Mawar/ Rose (tangkai/ stalks)</i>	-	-	-	-
<i>Melati/ Jasmine (kg/ kg)</i>	-	-	-	-
<i>Pakis/ Leather Leaf Fern (pohon/ tree)</i>	-	-	-	-
<i>Palem/ Palm (pohon/ tree)</i>	-	-	-	-
<i>Pedang-Pedangan/ Sansevieria (rumpun/ clumps)</i>	-	-	-	-
<i>Philodendron/ Philodendron (pohon/ tree)</i>	-	600	-	200
<i>Pisang-Pisangan/ Heliconia (tangkai/ stalks)</i>	-	-	-	-
<i>Sedap Malam/ Tuberose (tangkai/ stalks)</i>	-	-	-	-
<i>Sri Rejeki/ Aglaonema (pohon/ tree)</i>	-	-	-	-

Sumber/Source: BPS, Statistik Pertanian Hortikultura SPH-TH/BPS-Statistics Indonesia, Agricultural Statistik for Horticulture SPH-TH

Tabel 5.1.7 **Produksi Buah-Buahan Tahunan Menurut jenis Tanaman di Kecamatan Medan Johor (Kwintal) 2020–2023**
Table **Production of Annual Fruits in Medan Johor District (kw), 2020–2023**

Jenis Tanaman <i>Kind of Plants</i>	2020	2021	2022	2023
(1)	(2)	(3)	(4)	(5)
<i>Alpukat / Avocado</i>	204	-	91	18
<i>Belimbing / Starfruit</i>	172	19	14	2
<i>Duku / Langsung / Kokosan / Duku</i>	-	48	29	-
<i>Durian / Durian</i>	-	83	-	90
<i>Jambu Air / Water Apple</i>	207	8	26	68
<i>Jambu Biji / Guava</i>	380	153	144	355
<i>Jengkol / Jengkol</i>	-	-	-	-
<i>Jeruk Besar / Pomelo</i>	391	-	-	-
<i>Jeruk Siam / Keprok</i>	-	-	-	-
<i>Mangga / Mango</i>	2 144	804	-	1.082
<i>Manggis / Mangosteen</i>	-	-	-	-
<i>Melinjo / Gnetum Melinjo</i>	-	-	-	-
<i>Nangka / Cempedak / Jackfruit</i>	70	2	39	-
<i>Nenas / Pineapple</i>	7	-	-	-
<i>Pepaya / Papaya</i>	83	14	7	7
<i>Petai / Twisted Cluster Bean</i>	-	-	-	-
<i>Pisang / Banana</i>	154	-	-	-
<i>Rambutan / Rambutan</i>	-	580	-	-
<i>Salak / Snakefruit</i>	-	-	-	-
<i>Sawo / Sapodilla Sawo</i>	98	76	300	21
<i>Sirsak / Soursop</i>	247	70	992	113
<i>Sukun / Breadfruit</i>	35	9	4	9
<i>Lemon / Lemon</i>	...	30	39	-

Sumber/Source: BPS, Statistik Pertanian Hortikultura SPH-BST/BPS-Statistics Indonesia, *Agricultural Statistic for Horticulture SPH-BST*

PARIWISATA, TRANSPORTASI, DAN KOMUNIKASI

TOURISM, TRANSPORTATION, AND COMMUNICATION

KONDISI JALAN PADA TAHUN 2023 DI KECAMATAN MEDAN JOHOR
ROAD CONDITION IN 2023 IN MEDAN JOHOR DISTRICT

BAIK
58%

SEDANG
39%

RUSAK
3%

BERAT
-

ASPAL
126,03 KM

BETON
315,74 KM

KERIKIL
0 KM

TANAH
0 KM

TOTAL PANJANG JALAN
441,77 KM

SUMBER : DINAS SUMBER DAYA AIR BINA MARGA DAN BINA KONSTRUKSI KOTA MEDAN

SOURCE : DEPARTMENT OF WATER RESOURCES, HIGHWAYS AND CONSTRUCTION DEVELOPMENT OF MEDAN MUNICIPALITY

PENJELASAN TEKNIS

TECHNICAL NOTES

1. Wisatawan mancanegara

(wisman) ialah setiap pengunjung yang mengunjungi suatu negara di luar tempat tinggalnya, didorong oleh satu atau beberapa keperluan tanpa bermaksud memperoleh penghasilan di tempat yang dikunjungi dan lamanya kunjungan tersebut tidak lebih dari satu tahun (12 bulan). Definisi ini mencakup 2 (dua) kategori wisatawan mancanegara, yaitu :

- a. Wisatawan (turis) ialah setiap pengunjung seperti definisi di atas yang tinggal paling sedikit 24 jam, akan tetapi tidak lebih dari 1 (satu) tahun di tempat yang dikunjungi, dengan maksud antara lain: berlibur, rekreasi, olah raga, bisnis, menghadiri pertemuan, studi, dan kunjungan dengan alasan kesehatan.
- b. Excursionist ialah setiap pengunjung seperti definisi di atas yang tinggal kurang dari 24 jam di tempat yang dikunjungi (termasuk "Cruise passengers"). Cruise Passengers ialah setiap pengunjung yang tiba di suatu negara di mana mereka tidak menginap di akomodasi yang tersedia di negara tersebut, misalnya dengan kapal laut.

1. **An International Visitor** is any person visiting a country other than his usual place of residence for any reason other than for earning income in the country visited, and the length of stay is no more than one year (12 months). This definition covers two categories of foreign visitors, namely :

- a. "Tourist" is any visitor staying for at least 24 hours, but no more than one year, in the country visited, with the intention of visiting, and for any of these purposes: Pleasure, recreation and sports, Business, visiting friends and relatives, missions, attending meetings, conferences, visit for health reasons and study.
- b. "Excursionist" is any visitor staying less than 24 hours in the country visited including, "Cruise Passengers", i.e. visitors arriving in a country without staying in any accommodation available in the visited country.

2. **Rata-rata lama tinggal** adalah rata-rata waktu tinggal wisatawan mancanegara di Indonesia untuk satu kali kunjungan.
 3. **Usaha penyediaan akomodasi** adalah usaha yang menyediakan pelayanan penginapan yang dapat dilengkapi dengan pelayanan pariwisata lainnya. Usaha penyediaan akomodasi dapat berupa hotel, vila, pondok wisata, bumi perkemahan, persinggahan karavan, dan akomodasi lainnya yang digunakan untuk tujuan pariwisata.
 4. **Hotel** adalah penyediaan akomodasi secara harian berupa kamar-kamar di dalam satu bangunan yang dapat dilengkapi dengan jasa pelayanan makan dan minum, kegiatan hiburan dan atau fasilitas lainnya. Hotel terdiri dari hotel berbintang dan hotel non-bintang.
 5. **Hotel bintang** adalah usaha penyediaan jasa pelayanan penginapan, makan minum serta jasa lainnya bagi umum dengan menggunakan sebagian atau seluruh bangunan. Usaha ini dikelola secara komersial serta memenuhi ketentuan persyaratan sebagai hotel bintang (termasuk berlian) yang ditetapkan dalam surat keputusan instansi yang membinanya. Misalnya hotel bintang lima, hotel bintang
2. **Average length of stay** is the average stay duration of foreign visitor in Indonesia for one trip.
 3. **The business of providing accommodation** is a business that provides specialty services that can be equipped with other tourism services. It includes hotel, villa, cottage, camping, caravan stop, and other accommodation that are used for tourism purposes.
 4. **Hotel** is a daily supply of accommodation rooms within a building which can be equipped with eating and drinking services, entertainment activities and/or other facilities. Hotel consists of a classified hotel and a non-classified hotel.
 5. **A star hotel** is the business of providing an accommodation, eating and drinking as well as other services for the public by using a building or a part of a building. It is managed commercially and meets specified requirements as a star hotel (including diamonds) set forth in the decree of fostering agency. For example, five star hotel, four star hotel, and so on.

empat, dan seterusnya.

- 6. Tingkat penghunian kamar hotel** adalah persentase banyaknya malam kamar yang dihuni terhadap banyaknya malam kamar yang tersedia.
- 6. Room occupancy rate** is the number of room-nights occupied divided by the number of room-nights available, multiplied by 100 percent.
- 7. Rata-rata lamanya tamu menginap** adalah banyaknya malam tempat tidur yang terpakai (malam tamu) dengan banyaknya tamu yang menginap di hotel atau akomodasi lainnya.
- 7. Average length of stay** is the number of bed-nights used (guest night) divided by the number of guests coming to spend the night at the accommodation.

<https://medankota.bps.go.id>

- | | |
|--|--|
| <p>1. Kendaraan bermotor adalah setiap kendaraan yang digerakkan oleh peralatan teknik yang ada pada kendaraan tersebut, biasanya digunakan untuk angkutan orang atau barang di atas jalan raya selain kendaraan yang berjalan di atas rel. Kendaraan bermotor yang dicatat adalah semua jenis kendaraan kecuali kendaraan bermotor TNI/Polri dan Korps Diplomatik.</p> | <p>1. Motor vehicles are any kind of vehicles motorized by machine set up in those vehicles, they are usually used for transporting peoples or goods on roads except vehicles moving along a railway line. The data cover all kinds of motor vehicles except those belong to Indonesia Army Force Indonesian State Police and Diplomatic Corps.</p> |
| <p>2. Mobil penumpang adalah setiap kendaraan bermotor yang dilengkapi dengan tempat duduk untuk sebanyak-banyaknya delapan orang, tidak termasuk tempat duduk untuk pengemudi, baik dilengkapi atau tidak dilengkapi bagasi.</p> | <p>2. Passenger cars are any motor vehicles with no more than eight seats, excluding seat for driver, it can be with or without hoot.</p> |
| <p>3. Mobil bis adalah setiap kendaraan bermotor yang dilengkapi dengan tempat duduk untuk lebih dari delapan orang, tidak termasuk tempat duduk untuk pengemudi, baik dilengkapi atau tidak dilengkapi bagasi.</p> | <p>3. Buses are large passenger cars having seats for more than eight passengers, excluding seat for driver, it can be with or without hoot.</p> |
| <p>4. Mobil truk adalah setiap kendaraan bermotor yang digunakan untuk angkutan barang, selain mobil penumpang, mobil bis dan kendaraan bermotor roda dua.</p> | <p>4. Trucks are any motor vehicles used to transport goods excluding passenger cars, buses, and motorcycles.</p> |

5. **Kereta api** adalah kendaraan dengan tenaga gerak (listrik, diesel atau tenaga uap) yang berjalan sendiri maupun dirangkaikan dengan kendaraan lain, yang akan atau sedang bergerak di atas rel, terdiri dari kereta penumpang dan kereta barang.
6. **Kilometer penumpang** adalah jumlah kilometer dari semua penumpang yang berangkat. Besaran ini merupakan penjumlahan jarak asal tujuan masing-masing penumpang.
7. **Rata-rata jarak perjalanan per penumpang** adalah rata-rata yang ditempuh oleh setiap penumpang, atau jumlah kilometer penumpang dibagi dengan jumlah penumpang berangkat.
8. **Kilometer ton** adalah jumlah kilometer semua ton yang diangkut. Besaran ini merupakan hasil penjumlahan jarak asal tujuan masing-masing barang dalam ton.
9. **Rata-rata jarak angkut barang** adalah rata-rata jarak yang ditempuh oleh setiap ton barang atau jumlah kilometer ton dibagi dengan ton dimuat.
10. **Kunjungan kapal** adalah kapal yang datang di pelabuhan baik untuk berlabuh di perairan
5. **Train** is a coach or a number of coaches joined together, moving along a railway line. It can be passenger train or freight train.
6. **Passenger kilometer** is total kilometers of all departing passenger. This measurement is the sum of distance between the place of origin and the place of destination taken by all passengers.
7. **Mean distance** of journey per passenger is mean distance taken by each passenger or total of passenger-kilometer divided by the number of departing passengers.
8. **Ton-kilometer** is total kilometer of all cargoes carried. This is the sum of distance from area of origin to area of destination for each ton of cargoes.
9. **Mean distance of cargoes loaded** is mean distance of each ton of cargoes loaded or total ton-kilometer divided by total ton of cargoes loaded.
10. **Ship call** is a ship arriving at a port either for mooring or berthing.

maupun bersandar di dermaga.

11. **Gross Ton (GT)** adalah volume ruangan kapal dalam m³, kecuali terowongan, lubang poros baling-baling, tempat jangkar, dan alas ganda.
11. **Gross Ton (GT)** is total volume of all room in a ship (m³), excluding the volume of tunnel, the axle of propellers, the anchor, and the chain locker.
12. **Sertifikat Operator Pesawat Udara** adalah tanda bukti terpenuhinya standar dan prosedur dalam pengoperasian pesawat udara oleh perusahaan angkutan udara niaga.
12. **Aircraft Operator Certificate (AOC)** is clearance of compliance to the standards and procedures in aircraft operations by the commercial air transport companies.
13. **Sertifikat Pengoperasian Pesawat Udara** adalah tanda bukti terpenuhinya standar dan prosedur dalam pengoperasian pesawat udara untuk kegiatan angkutan udara bukan niaga.
13. **Operating Certificate (OC)** is clearance of compliance to the standards and procedures in aircraft operations for non commercial air transport activities.
14. **Kantor Pos** adalah tempat pemberi pelayanan komunikasi tertulis dan atau surat elektronik, layanan paket, layanan logistik, layanan transaksi keuangan, dan layanan keagenan pos untuk kepentingan umum. Rumah pos berfungsi sama seperti kantor pos dan kantor pos pembantu, bedanya rumah pos biasanya terletak di daerah terpencil.
14. **Post Office** is a service provider facility of written communication and or electronic mail, parcel service, logistics services, financial transaction services, and postal services to the public. Postal house has the same function as the post office and subsidiary of post office, the difference is that postal house is usually located in remote areas.
15. **Telekomunikasi** adalah setiap pemancaran, pengiriman dan atau penerimaan dari setiap informasi dalam bentuk tanda-tanda, isyarat, tulisan, gambar, suara dan bunyi melalui sistem
15. **Telecommunication** includes every transmitting, delivering and or receiving from every information of marking, signal, article, picture, sound and voice through strand of wire system, optic, radio or other

kawat, optik, radio atau sistem elektromagnetik lainnya.

electromagnetic system.

16. Jaringan telekomunikasi adalah rangkaian perangkat telekomunikasi dan kelengkapannya yang digunakan dalam bertelekomunikasi.

16. Telecommunication network is peripheral network of telecommunication and its equipment used in the means of telecommunication.

17. Telepon tetap kabel dalam Susenas disebut **telepon rumah** adalah jaringan telekomunikasi menggunakan perangkat telepon tetap dengan kabel yang secara umum diatur oleh standar-standar teknis dengan menggunakan suatu nomor telepon, dikenal pula sebagai Public Switched Telephone Network (PSTN). Pada umumnya dimanfaatkan untuk telepon rumah dan jaringan internet, memiliki kemampuan menghantarkan sinyal dengan kuat dan jelas dengan biaya yang relatif lebih murah.

17. Fixed line telephone based on Susenas called home phone is a telecommunication network using fixed line telephone device which is generally regulated by technical standards, using a phone number, also known as the Public Switched Telephone Network (PSTN). It is generally used for home phone and Internet networks, has the ability to deliver a strong and clear signal with a relatively low cost.

18. Telepon bergerak seluler adalah perangkat telekomunikasi elektronik yang mempunyai kemampuan dasar yang sama dengan telepon tetap kabel, namun dapat dibawa ke mana-mana (portable, mobile) dan tidak perlu disambungkan dengan jaringan telekomunikasi kabel. Selain berfungsi sebagai telepon, telepon selular modern biasanya mendukung layanan tambahan seperti Short Messages Services (SMS), Multimedia Messages

18. Cellular mobile phone is an electronic telecommunication device which has the same basic capabilities with fixed cables, but can be taken anywhere (portable, mobile) and does not need to be connected to the wired telecommunications networks. In addition to functioning as a telephone, modern mobile phone typically supports additional services such as Short Messages Services (SMS), Multimedia Messages Service (MMS), e-mail

Service (MMS), e-mail dan akses Internet, aplikasi bisnis dan permainan, serta fotografi. Saat ini, Indonesia mempunyai dua sistem jaringan telepon bergerak seluler yaitu Global System for Mobile Telecommunications (GSM) dan CDMA.

and access to the Internet, business applications and games, as well as photography. Currently, Indonesia has two cellular mobile telephone network system that are GSM (Global System for Mobile Telecommunications) and Code Division Multiple Access (CDMA).

19. Internet adalah sebuah jaringan komputer publik di seluruh dunia. Internet menyediakan akses ke sejumlah layanan komunikasi termasuk World Wide Web dan membawa email, berita, hiburan dan file data.

19. The internet is a worldwide public computer network. It provides access to a number of communication services including the World Wide Web and carries e-mail, news, entertainment and data files.

20. Penyiaran Radio mencakup penyiaran sinyal suara melalui studio penyiaran radio dan fasilitas untuk transmisi program yang berhubungan dengan masyarakat, termasuk mengumpulkan dan menyalurkan program melalui kabel atau satelit, internet (stasiun radio internet), termasuk penyiaran data yang terintegrasi dengan penyiaran radio.

20. Radio broadcasting includes voice signals broadcasting through radio broadcasting studios and facilities for the programs transmission related to community, including collecting and distributing programs via cable or satellite, internet (internet radio station), including integrated data broadcasting with radio broadcasting.

21. Penyiaran dan pemrograman televisi mencakup pembuatan program saluran televisi lengkap dari komponen program yang dibeli (seperti film, dokumenter, dan lain-lain), komponen program yang dihasilkan sendiri (seperti berita lokal, laporan langsung) atau kombinasi keduanya, pemrograman

21. Broadcasting and television programming includes the manufacture of a complete television channel program from purchased program components (such as films, documentaries, etc.), own produced program components (such as local news, live reports) or a combination of both, the programming of the video

dari saluran video atas dasar permintaan, dan penyiaran data yang diintegrasikan dengan siaran televisi. Program televisi lengkap dapat disiarkan sendiri atau melalui distribusi pihak ketiga, seperti perusahaan kabel atau provider televisi satelit. Pemrograman dapat bersifat umum atau khusus (misalnya format terbatas seperti program berita, olah raga, pendidikan atau program yang ditujukan untuk anak muda), dapat dibuat dengan bebas tersedia untuk pemakai atau dapat hanya tersedia atas dasar langganan.

channel on the basis of demand, and data broadcasting integrated with television broadcasting. Complete television program can broadcast their own or through a third party distribution, such as cable companies or satellite television providers. Programming can be general or specific (e.g. limited formats such as news programs, sports, education or programs aimed at young people), can be made freely available to users or can only available on a subscription basis.

22. Penerbitan surat kabar, jurnal, dan buletin/Majalah mencakup usaha penerbitan surat kabar dan surat kabar iklan, jurnal, buletin, majalah umum dan teknis, komik termasuk penerbitan jadwal radio dan televisi, dan sebagainya.

22. Newspapers, journals, and bulletin/ magazine publishing include newspapers and newspaper advertisements, journals, bulletin, general and technical magazines, comic, including radio and television schedule publishing, and so on.

23. Koran atau surat kabar adalah suatu penerbitan yang ringan dan mudah dibuang, biasanya dicetak pada kertas berbiaya rendah yang disebut kertas koran, yang berisi berita-berita terkini dalam berbagai topik. Topiknya bisa berupa even politik, kriminalitas, olahraga, tajuk rencana, dan cuaca. Jenis surat kabar umum biasanya diterbitkan setiap hari, kecuali pada hari-hari libur. Surat kabar sore juga umum di

23. Newspaper is a lightweight publication but easily disposed of, usually printed on low-cost paper called newsprint, containing the latest news on various topics. Topics can include political events, crime, sports, editorials, and weather. Common types of newspapers are usually published daily, except on holidays. Afternoon newspapers are also common in some countries. In addition, there is also a weekly newspaper that is usually smaller

beberapa negara. Selain itu, juga terdapat surat kabar mingguan yang biasanya lebih kecil dan kurang prestisius dibandingkan dengan surat kabar harian dan isinya biasanya lebih bersifat hiburan.

24. Tabloid adalah istilah suatu format surat kabar yang lebih kecil (597 mm × 375 mm) dari ukuran standar koran harian. Istilah ini biasanya dikaitkan dengan penerbitan surat kabar reguler non harian (bisa mingguan, dwimingguan, dll), yang terfokus pada hal-hal yang lebih “tidak serius”, terutama masalah selebritas, olah raga, kriminal, dll.

25. Jurnal adalah majalah yang khusus memuat artikel dalam suatu bidang ilmu tertentu.

26. Buletin adalah publikasi organisasi yang mengangkat perkembangan suatu topik atau aspek tertentu dan diterbitkan/dipublikasikan secara teratur (berkala) dalam waktu yang relatif singkat (harian hingga bulanan). Buletin ditujukan kepada khalayak yang lebih sempit, yang berkaitan dengan bidang tertentu saja. Tulisan dalam buletin umumnya singkat dan padat (mirip berita), menggunakan bahasa yang formal, dan banyak istilah teknis berkaitan dengan bidang tersebut.

and less prestigious than the daily newspaper and its contents are usually more entertainment.

24. Tabloid is a smaller term format of newspaper (597 mm × 375 mm) than a standard size daily newspaper. This term is usually associated with the publishing of non-daily regular newspapers (can be weekly, biweekly, etc.), which focus on the things that are “not too serious”, especially the problem of celebrity, sports, crime, etc.

25. Journal is a special magazine that publish an article in a particular field of science.

26. Bulletin is a publication of an organization that raised the development of a particular topic or aspect and issued/published regularly (periodically) in a relatively short time (daily to monthly). Bulletin is addressed to a narrower audience, which relates to a particular field. Posts in bulletin are generally short and concise (similar to news), using formal language and a lot of technical terms related to the field.

- 27. Majalah** adalah penerbitan berkala yang berisi bermacam-macam artikel dalam subyek yang bervariasi. Majalah biasa diterbitkan mingguan, dwimingguan atau bulanan. Majalah biasanya memiliki artikel mengenai topik populer yang ditujukan kepada masyarakat umum dan ditulis dengan gaya bahasa yang mudah dimengerti oleh banyak orang.
- 27. Magazine** is a periodical publication containing a variety of articles on varied subjects. Regular magazine published weekly, biweekly or monthly. Magazines usually have articles on popular topics which are addressed to the general public and written in a style that is easily understood by many people.
- 28. Oplah** adalah jumlah barang yang tercetak dalam satuan eksemplar.
- 28. The circulation** is the number of items printed in units of copies.
- 29. Bioskop** adalah pertunjukkan yang diperlihatkan dengan gambar (film) yang disorot sehingga dapat bergerak. Bioskop juga diartikan sebagai tempat untuk menonton pertunjukkan film dengan menggunakan layar lebar, dimana gambar film diproyeksikan ke layar menggunakan proyektor.
- 29. Cinema** is a show that is shown with the image (film) highlighted so it can move. Cinema also be interpreted as a place to watch the shows using a wide screen movies, where the film images projected onto a screen using a projector.

ULASAN

Medan Johor memiliki beberapa fasilitas sektor pariwisata diantaranya hotel, Restoran dan warung makan pun sudah cukup banyak di kecamatan Medan Johor. Dari semua kelurahan di kecamatan Medan Johor ini, kelurahan Gedung Johor memiliki restoran dan rumah makan terbanyak Jumlah Restoran di Kelurahan Kwala bekala mencapai 134 restoran/warung makan.

Jumlah hotel di kecamatan Medan Johor mencapai 5 hotel/losmen. Hotel terbanyak ada di kelurahan Sukamaju .gedung johor dan Kelurahan Titi Kuning masing-masing sebanyak 2 hotel/losmen.

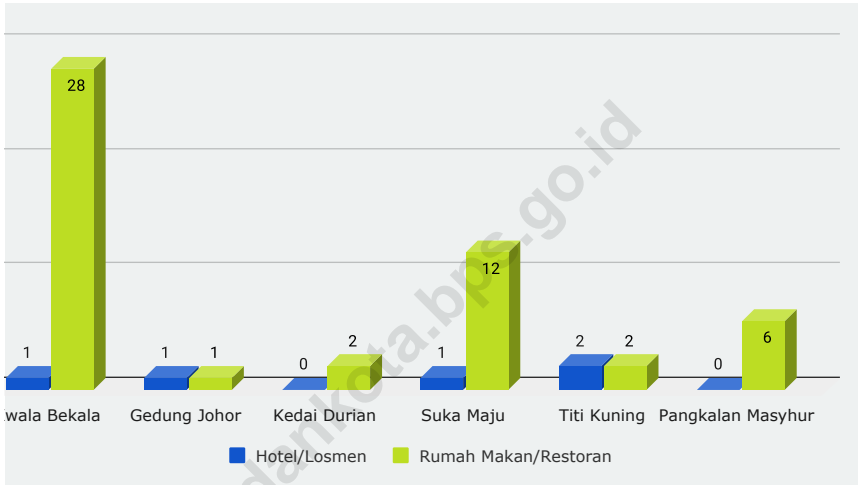
DESCRIPTION

Medan Johor has several tourism sector facilities including hotels, restaurants and food stalls, which are quite numerous in the Medan Johor sub-district. Of all the sub-districts in Medan Johor sub-district, Gedung Johor sub-district has the most restaurants and eateries. The number of restaurants in Kwala bekala Village reaches 134 restaurants/food stalls.

The number of hotels in Medan Johor sub-district has reached 5 hotels/inns. The most hotels are in Sukamaju, gedung johor and Titi Kuning sub-district with 2 hotels/inns.

Gambar 6.1
Figure

Jumlah Hotel dan Rumah Makan Menurut Kelurahan di Kecamatan Medan Johor, 2023
Number of Hotels and Restaurants in Medan Johor District, 2023



Sumber/Source : Kantor Camat Medan Johor/Office of Medan Johor District

6.1 PARIWISATA TOURISM

Tabel 6.1.1 Jumlah Hotel, Bioskop, Night Club dan Bilyard Menurut Kelurahan di Kecamatan Medan Johor, 2023
Number of Hotels, Cinemas, Nightclubs, and Billiard Hall in Medan Johor District, 2023

Kelurahan <i>Subdistrict</i>	Hotel/Losmen <i>Hotel</i>	Bioskop <i>Cinemas</i>	Night Club <i>Night Club</i>	Bilyard <i>Billiard</i>
(1)	(2)	(3)	(4)	(5)
Kwala Bekala	1	-	-	-
Gedung Johor	1	-	-	-
Kedai Durian	-	-	-	2
Suka Maju	1	-	-	-
Titi Kuning	2	-	-	-
Pangkalan Masyhur	-	-	1	1
Medan Johor	5	8	1	3

Sumber/Source: Kantor Camat Medan Johor/Office of Medan Johor District

Tabel
Table 6.1.2

**Jumlah Rumah Makan/Restoran dan Warung Makan/
Minum Menurut Kelurahan di Kecamatan Medan Johor,
2023**
*Number of Restaurants dan Food Stalls by Kelurahan in
Medan Johor Sub District, 2023*

Kelurahan Subdistrict	Rumah Makan/Restoran Restaurants	Warung Makan/Minum
(1)	(2)	(3)
Kwala Bekala	70	64
Gedung Johor	30	120
Kedai Durian	1	33
Suka Maju	6	7
Titi Kuning	2	15
Pangkalan Masyhur	35	73
Medan Johor	144	312

Sumber/Source : Kantor Camat Medan Johor/Office of Medan Johor District

Tabel
Table 6.1.3

Jumlah Panti Pijat, Pangkas, Salon, dan Praktek Dukun Patah Menurut Kelurahan di Kecamatan Medan Johor, 2023
Number of Massage Parlors, Barbershops, Salons, and Traditional Healers Practice by Kelurahan in Medan Johor District, 2023

Kelurahan Subdistrict	Panti Pijat Massage	Tukang Pangkas Barbers	Salon Kecantikan Beauty Salons	Dukun Patah Bone-setter
(1)	(2)	(3)	(4)	(5)
Kwala Bekala	2	28	51	4
Gedung Johor	1	5	3	-
Kedai Durian	-	3	3	-
Suka Maju	1	4	3	-
Titi Kuning	-	4	3	-
Pangkalan Masyhur	-	11	11	1
Medan Johor	4	55	74	5

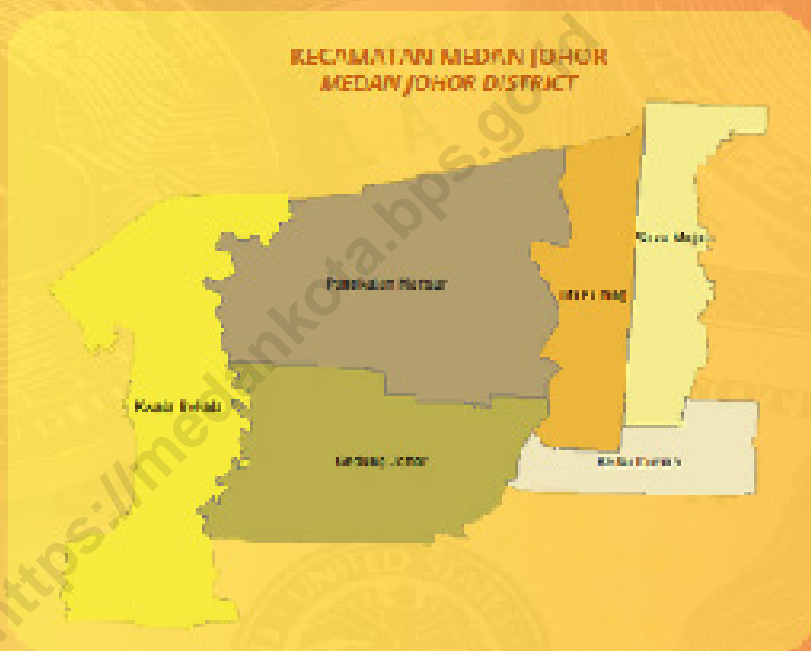
Sumber/Source : Kantor Camat Medan Johor/Office of Medan Johor District

Tabel 6.1.4 Jumlah Tempat Video Game/Play Station, Penyewaan Kaset Video/VCD/DVD Menurut Kelurahan di Kecamatan Medan Johor, 2023
Number of Video Game, Video/VCD/DVD Rental Shops and Warnet by Kelurahan in Medan Johor District, 2023

Kelurahan Subdistrict	Video Game Play Station	Penyewaan Kaset Video/VCD/DVD	Warnet Game Online
(1)	(2)	(3)	(4)
Kwala Bekala	-	-	11
Gedung Johor	2	-	1
Kedai Durian	-	-	1
Suka Maju	-	-	2
Titi Kuning	-	-	2
Pangkalan Masyhur	-	-	6
Medan Johor	2	-	23

Sumber/Source: Kantor Camat Medan Johor/Office of Medan Johor District

PERBANKAN, KOPERASI, DAN PERDAGANGAN BANKING, COOPERATIVE, AND TRADE



Perdagangan Trade

Perdagangan
Retail/Complex Pasar
Market Perdagangan
Mikro/Small



Total	Total	Total
67	7	33
Unit/Units	Unit/Units	Unit/Units

Lembaga Keuangan Financial Institutions



Total
37
Unit/Units

Pelanggan Customers

Utang
Electricity Air Minum
Drinking Water



Total	Total
34.201	32.041
Pura Household	Pura Household

PENJELASAN TEKNIS

1. Bank adalah sebuah lembaga intermediasi keuangan umumnya didirikan dengan kewenangan menerima simpanan uang, meminjamkan uang, dan menerbitkan promes atau yang dikenal sebagai banknote. Kata bank berasal dari bahasa Italia banca yang berarti tempat penukaran uang.
2. Sedangkan menurut undang-undang perbankan bank adalah badan usaha yang menghimpun dana dari masyarakat dalam bentuk simpanan dan menyalurkannya kepada masyarakat dalam bentuk kredit atau bentuk-bentuk lainnya dalam rangka meningkatkan taraf hidup rakyat banyak. Industri perbankan telah mengalami perubahan besar dalam beberapa tahun terakhir.
3. Menurut Bank Indonesia sesuai UU Perbankan 1992, struktur perbankan di Indonesia terdiri atas bank umum dan BPR. Perbedaan utama keduanya adalah kegiatan operasionalnya.
4. Koperasi dapat diartikan sebagai sebuah badan usaha yang beranggotakan sekumpulan orang yang kegiatannya berlandaskan prinsip koperasi

TECHNICAL NOTES

1. *Bank is a financial intermediary institution generally established with the authority to receive money, lend money, and issue promissory notes or what is known as paper money. The word bank comes from the Italian word banca which means a place to change money.*
2. *Meanwhile, according to the banking law, a bank is a business entity that collects funds from the public in the form of savings and distributes them to the public in the form of credit or other forms in order to improve the standard of living of the people. The banking industry has undergone major changes in recent years.*
3. *According to Bank Indonesia in accordance with the 1992 Banking Law, the banking structure in Indonesia consists of commercial banks and rural banks. The main difference between the two is their operational activities.*
4. *Cooperatives can be interpreted as a business entity consisting of a group of people whose activities are based on cooperative principles as well as a people's economic*

sekaligus sebagai gerakan ekonomi kerakyatan yang berasas kekeluargaan.

movement based on kinship.

5. Perdagangan atau perniagaan adalah kegiatan tukar menukar barang atau jasa atau keduanya yang berdasarkan kesepakatan bersama bukan pemaksaan.

5. *Trade or commerce is an activity of exchanging goods or services or both based on mutual agreement, not coercion.*

6. Pasar adalah tempat berdagang bagi penjual, dan tempat membeli bagi pembeli atau konsumen. Di pasar pembeli maupun penjual kemudian melakukan transaksi.

6. *The market is a place to trade for sellers, and a place to buy for buyers or consumers. In the market, buyers and sellers then make transactions.*

7. Minimarket adalah swalayan atau toko kecil yang menyediakan produk barang atau jasa yang dibutuhkan dalam kehidupan sehari-hari oleh masyarakat.

7. *Minimarkets are supermarkets or small shops that provide goods or services needed in everyday life by the community.*

ULASAN**DESCRIPTION**

Perdagangan menjadi salah satu sektor yang paling berkontribusi dalam perkembangan Kecamatan Medan Johor. Pada Tahun 2023 ada 7 pasar dan 33 swalayan di Kecamatan Medan Johor

Trade is one of the sectors that most contribute to the development of Medan Johor District. In 2023 there were 7 markets and 33 minimarket in Johor District.

Kelompok pertokoan terbanyak terdapat di kelurahan suka Maju Masyhur sebanyak 25 kelompok dan kelurahan Kwala Bekala sebanyak 4 kelompok.

The most shopping groups are found in Pangkalan Masyhur Urban Village with 25 groups, and Kwala Bekala Urban Village with 4 group.

Pada tahun 2023 jumlah minimarket di Kecamatan Medan Johor sebanyak 67 minimarket. Minimarket terbanyak ada di Kelurahan Kwala Bekala sebanyak 11 Minimarket dan 10 minimarket di Kelurahan Gedung Johor dan Pangkalan Masyhur .

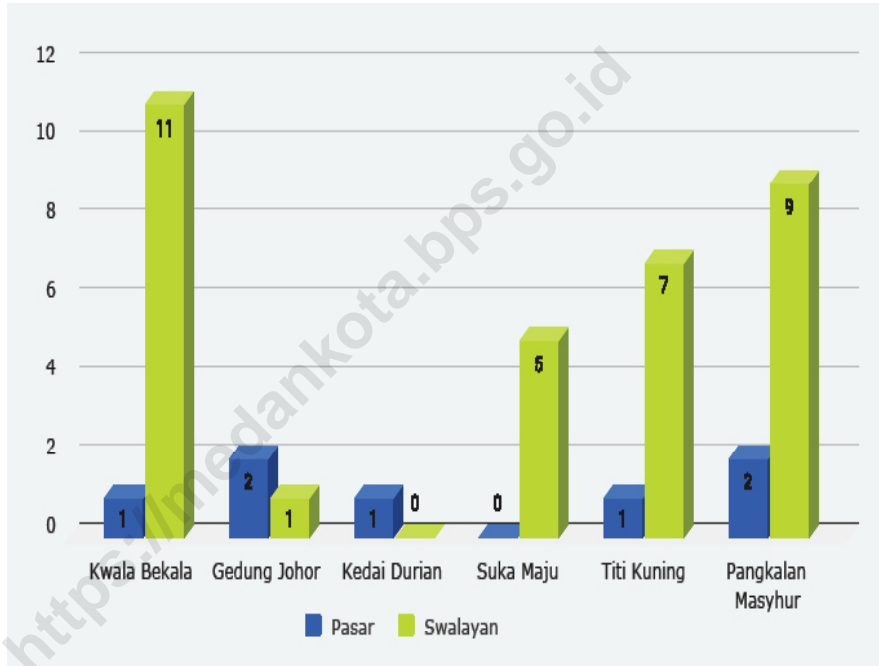
In 2023 the number of minimarkets in Medan Johor District is 67 minimarkets. The largest number of minimarkets is in Kwala Bekala Village, with 12 minimarkets and 11 minimarkets in Gedung Johor and Pangkalan Masyhur Village.

Pada tahun 2023 ada sebanyak 106 Bengkel di Kecamatan Medan Johor, yakni 70 bengkel sepeda motor dan 36 bengkel mobil.

In 2023 there were 106 workshops in the District of Medan Johor, that consist of 70 motorbike workshops and 36 car workshops.

Gambar 7.1
Figure

**Jumlah Pasar, Kelompok Pertokoan, Swalayan/
Minimarket, di Kecamatan di Kecamatan Medan Johor,
2023**
*Number of of Markets, Retail Complex, and Minimarket,
by Sub-district in Medan Johor District, 2023*



Sumber/Source : Kantor Camat Medan Johor/Office of Medan Johor District

7. PERBANKAN, KOPERASI, DAN PERDAGANGAN BANKING, COOPERATIVE, AND TRADE

Tabel 7.1 Jumlah Pasar, Kelompok Pertokoan, Swalayan/
Table Minimarket, Mall/Plaza di Kecamatan Medan Johor, 2023
*Number of Markets, Retail Complex, Minimarket, and Plaza
by Sub-district in Medan Johor District, 2023*

Kelurahan Subdistrict	Pasar (Market)	Kelompok Pertokoan (Retail Complex)	Swalayan (Minimarket)	Mall (Plaza)
(1)	(2)	(3)	(4)	(5)
Kwala Bekala	1	-	11	-
Gedung Johor	2	2	1	-
Kedai Durian	1	2	-	-
Suka Maju	-	50	5	-
Titi Kuning	1	7	7	-
Pangkalan Masyhur	2	6	9	-
Medan Johor	7	67	33	-

Sumber/Source : Kantor Camat Medan Johor/Office of Medan Johor District

Tabel
Table 7.2

**Jumlah Pasar Menurut Pengelola dan Kelurahan di
Kecamatan Medan Johor, 2023**
*Number of Markets by Operator and Sub-Districte in Medan
Johor District, 2023*

Kelurahan Subdistrict	Pasar Dikelola Pemerintah The Government- Managed Market	Pasar Dikelola Swasta The Privately-Owned Market	Pasar Tanpa Pengelola Unmanaged Market
(1)			
Kwala Bekala	1	-	-
Gedung Johor	-	2	-
Kedai Durian	-	1	-
Suka Maju	-	-	-
Titi Kuning	1	-	-
Pangkalan Masyhur	-	-	2
Medan Johor	2	3	2

Sumber/Source: Kantor Camat Medan Johor/Office of Medan Johor District

Tabel 7.3
Table

Jumlah SPBU dan Agen Minyak Tanah (Pangkalan) Menurut Kelurahan di Kecamatan Medan Johor, 2023
Number of (SPBU) and Kerosene Agents by Sub-District in Medan Johor District, 2023

Kelurahan Subdistrict	SPBU Gas Station	Jumlah Agen Minyak Tanah Number of Kerosene Agents
(1)		
Kwala Bekala	1	-
Gedung Johor	-	-
Kedai Durian	-	-
Suka Maju	2	-
Titi Kuning	1	-
Pangkalan Masyhur	4	-
Medan Johor	8	-

Sumber/Source: Kantor Camat Medan Johor/Office of Medan Johor District

Tabel
Table 7.4

**Jumlah Bengkel Menurut Kelurahan di Kecamatan Medan
Johor, 2023**
*Number of Workshop Service by Urban Village in Medan
Johor District, 2023*

Kelurahan Subdistrict	Bengkel Sepeda Motor Motorcycle Repair Shop	Bengkel Mobil Car repair shop
(1)	(2)	(3)
Kwala Bekala	35	16
Gedung Johor	13	3
Kedai Durian	3	3
Suka Maju	1	3
Titi Kuning	4	4
Pangkalan Masyhur	14	7
Medan Johor	70	36

Sumber/Source : Kantor Camat Medan Johor/Office of Medan Johor District

Tabel 7.5
Table

**Jumlah Tempat Pencucian Mobil (Doorsmer) Menurut
Kelurahan di Kecamatan Medan Johor, 2023**
**Number of Car Wash Facilities by Sub-District in Medan
Johor District, 2023**

Kelurahan Subdistrict	Banyaknya Doorsmer Mobil	Banyaknya Doorsmer Sepeda Motor
(1)	(2)	(3)
Kwala Bekala	7	11
Gedung Johor	8	18
Kedai Durian	-	3
Suka Maju	1	2
Titi Kuning	2	4
Pangkalan Masyhur	9	7
Medan Johor	27	45

Sumber/Source : Kantor Camat Medan Johor/Office of Medan Johor District

Tabel
Table 7.6

Jumlah Perusahaan Industri Besar/Sedang Kecil, dan Rumah Tangga Menurut Kelurahan di Kecamatan Medan Johor, 2023
Number of Large/Medium/Small Industrial Enterprises and Households in Medan Johor District, 2023

Kelurahan Subdistrict	Industri Besar/ Sedang Macro/Middle industry	Industri Kecil Micro industry	Industri RumahTangga Home industry	Jumlah Total
(1)	(2)	(3)	(4)	(5)
Kwala Bekala	25	6	63	94
Gedung Johor	-	4	15	19
Kedai Durian	19	32	8	59
Suka Maju	2	5	35	42
Titi Kuning	19	1	1	21
Pangkalan Masyhur	-	3	17	20
Medan Johor	65	51	139	255

Sumber/Source: Kantor Camat Medan Johor/Office of Medan Johor District

Tabel 7.7
Table

Jumlah Lembaga Keuangan Menurut Kelurahan di Kecamatan Medan Johor, 2023
Number of Financial Institutions by Sub-District in Medan Johor District, 2023

Kelurahan Subdistrict	Bank Bank	Leasing/ Finance	Valuta Asing Foreign Currency Exchange	Koperasi	Pegadaian	Jumlah Total
(1)	(2)	(3)	(4)	(5)	(6)	(7)
Kwala Bekala	3	1	1	2	1	8
Gedung Johor	3	1	-	-	1	5
Kedai Durian	-	-	-	-	-	-
Suka Maju	-	7	-	1	-	8
Titi Kuning	3	-	-	-	-	3
Pangkalan Masyhur	8	1	-	1	3	13
Medan Johor	17	10	1	4	5	37

Sumber/Source : Kantor Camat Medan Johor/Office of Medan Johor District

DAFTAR PUSTAKA REFERENCES

- Badan Pusat Statistik. 2023. *Proyeksi Penduduk Indonesia 2020–2050 Hasil Sensus Penduduk 2020*. Jakarta.
- Undang-Undang Nomor 24 Tahun 2013 tentang Perubahan atas Undang-Undang Nomor 23 Tahun 2006 tentang Administrasi Kependudukan.
- Badan Pusat Statistik. 2021. *Buku 3: Konsep dan Definisi Podes 2021*. Jakarta: Badan Pusat Statistik.
- Badan Pusat Statistik. 2022. *Buku 4 Konsep dan Definisi Survei Sosial Ekonomi Nasional Maret 2023*. Jakarta: Badan Pusat Statistik.
- Badan Pusat Statistik. 2022. *Buku 5 Pemanfaatan Data Susenas Kor dan KP Susenas Maret 2023*. Jakarta: Badan Pusat Statistik.
- Kementerian Pekerjaan Umum dan Perumahan Rakyat. 2023. *Buku Informasi Statistik Infrastruktur PUPR Tahun 2022*. Jakarta: Pusat Data dan Teknologi Informasi, Kementerian PUPR.
- Indonesia. *Peraturan Kepala Badan Pusat Statistik Nomor 120 Tahun 2020 Tentang Klasifikasi Desa Perkotaan dan Perdesaan di Indonesia 2020*. Badan Pusat Statistik. Jakarta.
- Direktorat Jenderal Hortikultura & Badan Pusat Statistik. 2022. *Pedoman Statistik Pertanian Hortikultura (SPH)*. Jakarta: Kementerian Pertanian

ST 2023
SENSUS PERTANIAN

BerAKHLAK
Berakhlak Poligam Berakhlak Berakhlak
Harmoni Jaya Adaptif Kolaborasi

**#bangga
melayani
bangsa**

DATA

MENCERDASKAN BANGSA



**BADAN PUSAT STATISTIK
KOTA MEDAN**

BPS - Statistic Medan Municipality

Jl. Gaperta No. 311 Medan, 20124

Telp. : (061) 8449285, Fax (061) 8449270

Homepage : <http://medankota.bps.go.id> ; Email : bps1275@bps.go.id

ISSN 0853-3237

