

KECAMATAN SELATAN DALAM ANGKA 2015



**BADAN PUSAT STATISTIK
KOTA GORONTALO
BPS-STATISTICS OF GORONTALO CITY**



**KECAMATAN
KOTA SELATAN
DALAM ANGKA**

2015

<http://igorontalo.kota.bng.go.id>

KECAMATAN KOTA SELATAN DALAM ANGKA 2015

Katalog BPS : 1102001.7571020
Ukuran Buku : 21 cm x 15 cm
Jumlah Halaman : xvii + 104 Halaman

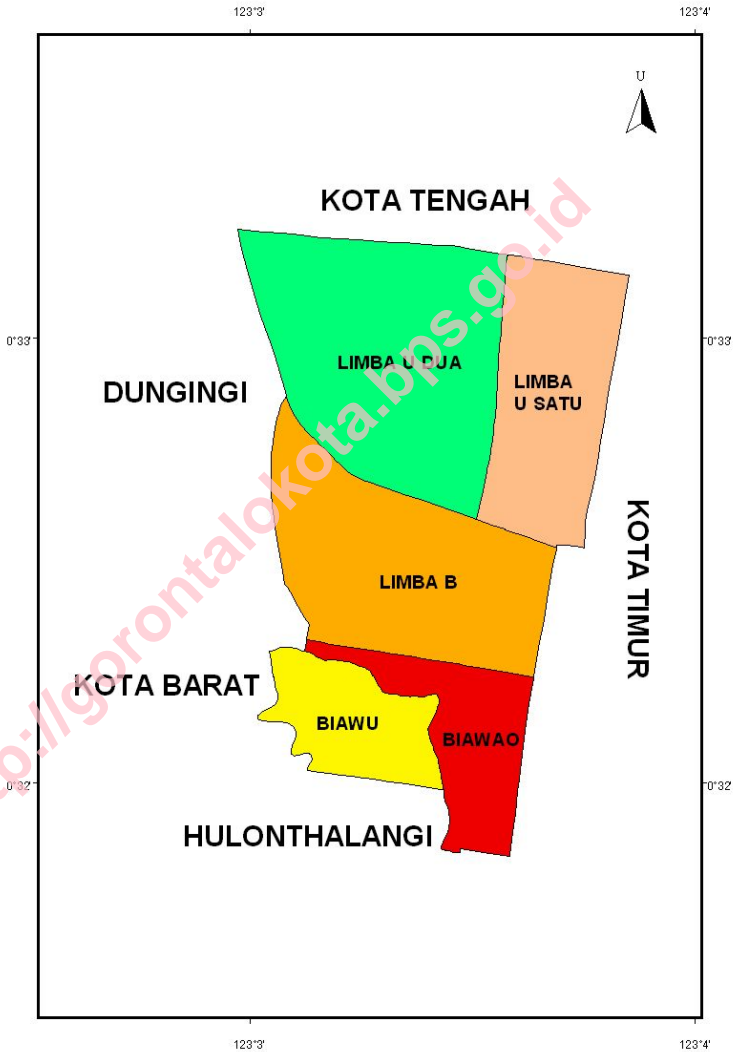
Naskah:
Seksi Neraca Wilayah dan Analisis Statistik

Gambar Kulit:
Seksi Integrasi Pengolahan dan Diseminasi Statistik

Diterbitkan oleh:
Badan Pusat Statistik Kota Gorontalo

Boleh dikutip dengan menyebutkan sumbernya

PETA KECAMATAN KOTA SELATAN

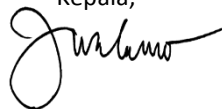


KATA PENGANTAR

KECAMATAN KOTA SELATAN DALAM ANGKA 2015 merupakan seri publikasi tahunan yang menyajikan beragam jenis data yang bersumber dari BPS dan institusi lain. Publikasi ini memuat tentang keadaan geografi, pemerintahan, serta perkembangan kondisi sosial-geografi dan perekonomian di Kecamatan Kota Selatan. Publikasi ini disajikan dalam bahasa Indonesia.

Publikasi ini dapat terwujud berkat bantuan dari berbagai pihak. Kepada semua pihak yang telah memberikan kontribusi, kami sampaikan penghargaan dan terimakasih. Mudah-mudahan statistik yang disajikan memberi manfaat bagi banyak pihak untuk berbagai keperluan. Kami mengharapkan tanggapan dan saran dari pengguna publikasi ini untuk perbaikan edisi yang akan datang.

Gorontalo, November 2015
Badan Pusat Statistik Kota Gorontalo
Kepala,



Awaluddin Kurusi, S.E, MM.

DAFTAR ISI

| | Halaman |
|-------------------------------------------------|---------|
| Halaman Judul..... | i |
| Halaman Katalog..... | ii |
| Peta Kecamatan Kota Selatan..... | iii |
| Kata Pengantar..... | v |
| Daftar Isi..... | vii |
| Daftar Tabel..... | vix |
| Daftar Gambar..... | xiii |
| Daftar Lampiran..... | xv |
| Penjelasan Umum..... | xvii |
| 1. Keadaan Geografi..... | 1 |
| 2. Pemerintahan..... | 11 |
| 3. Penduduk..... | 23 |
| 4. Sosial..... | 33 |
| 4.1 Pendidikan..... | 35 |
| 4.2 Kesehatan dan Keluarga Berencana..... | 35 |
| 4.3 Agama..... | 36 |
| 5. Pertanian..... | 59 |
| 5.1 Tanaman Pangan..... | 61 |
| 5.2 Peternakan..... | 61 |
| 6. Transportasi dan Komunikasi..... | 71 |
| 7. Perindustrian, Perdagangan dan Keuangan..... | 77 |
| 8. Perbandingan Antar Kecamatan..... | 89 |
| Lampiran..... | 97 |

DAFTAR TABEL

| | Halaman |
|--------------------------------------------------------------------------------------------------------------------------------------------------------|---------|
| 1. KEADAAN GEOGRAFI | |
| 1.1 Batas Wilayah Administrasi di Kecamatan Kota Selatan, 2014 | 5 |
| 1.2 Luas Wilayah, Persentase terhadap Luas Kecamatan, dan Tinggi Wilayah di Atas Permukaan Laut Menurut Kelurahan di Kecamatan Kota Selatan, 2014..... | 6 |
| 1.3 Jarak Antar Desa dengan Ibukota Kecamatan di Kecamatan Kota Selatan, 2014 (kilometer)..... | 7 |
| 1.4 Kondisi Topografi Menurut Kelurahan di Kecamatan Kota Selatan, 2014..... | 8 |
| 1.5 Nama Gunung dan Sungai yang Melalui Kelurahan di Kecamatan Kota Selatan, 2014..... | 9 |
| 2. PEMERINTAHAN | |
| 2.1 Status Pemerintahan Menurut Kelurahan di Kecamatan Kota Selatan, 2014..... | 15 |
| 2.2 Status Hukum Kelurahan-kelurahan di Kecamatan Kota Selatan, 2014..... | 16 |
| 2.3 Klasifikasi Kelurahan di Kecamatan Kota Selatan, 2014..... | 17 |
| 2.4 Banyaknya RW dan RT Menurut Kelurahan di Kecamatan Kota Selatan, 2014..... | 18 |
| 2.5 Keberadaan Lembaga Pemberdayaan Masyarakat Menurut Kelurahan di Kecamatan Kota Selatan, 2014..... | 19 |
| 2.6 Jumlah Aparat Menurut Status, Dinas/Instansi Pemerintah, dan Jenis Kelamin di Kecamatan Kota Selatan, 2014..... | 20 |
| 2.7 Jumlah Aparat Menurut Dinas/Instansi Pemerintah dan Tingkat Pendidikan di Kecamatan Kota Selatan, 2014..... | 21 |
| 2.8 Banyaknya Pegawai Negeri Sipil Menurut Dinas/Instansi Pemerintah dan Golongan di Kecamatan Kota Selatan, 2014... | 22 |
| 3. PENDUDUK | |
| 3.1 Luas Wilayah dan Jumlah Penduduk Menurut Kelurahan di Kecamatan Kota Selatan, 2014..... | 27 |
| 3.2 Banyaknya Penduduk Menurut Kelurahan, Jenis Kelamin dan Rasio Jenis Kelamin di Kecamatan Kota Selatan, 2014..... | 28 |
| 3.3 Banyaknya Penduduk, Keluarga dan Rata-rata Anggota | |

| | | |
|------------|-------------------------------------------------------------------------------------------------------------------------------------------------------------|----|
| | Keluarga Menurut Kelurahan di Kecamatan Kota Selatan, 2014... | 29 |
| 3.4 | Jumlah Keluarga Menurut Tahapan Kualitas Keluarga dan Kelurahan di Kecamatan Kota Selatan, 2014..... | 30 |
| 3.5 | Banyaknya Penduduk Menurut Kelompok Umur dan Jenis Kelamin di Kecamatan Kota Selatan, 2014..... | 31 |
| 4. | SOSIAL | |
| 4.1 | Pendidikan | |
| 4.1.1 | Banyaknya Sekolah, Murid, Guru, dan Rasio Murid-Guru Taman Kanak-Kanak (TK) dan Raudhatul Atfal Menurut Kelurahan di Kecamatan Kota Selatan, 2014/2015..... | 38 |
| 4.1.2 | Banyaknya Sekolah, Murid, Guru, dan Rasio Murid-Guru Sekolah Dasar (SD) Menurut Kelurahan di Kecamatan Kota Selatan, 2014/2015..... | 39 |
| 4.1.3 | Banyaknya Sekolah, Murid, Guru, dan Rasio Murid-Guru Madrasah Ibtidaiyah (Mi) Menurut Kelurahan di Kecamatan Kota Selatan, 2014/2015..... | 40 |
| 4.1.4 | Banyaknya Sekolah, Murid, Guru, dan Rasio Murid-Guru Sekolah Menengah Pertama (SMP) Menurut Kelurahan di Kecamatan Kota Selatan, 2014/2015..... | 41 |
| 4.1.5 | Banyaknya Sekolah, Murid, Guru, dan Rasio Murid-Guru Madrasah Tsanawiyah (MTs) Menurut Kelurahan di Kecamatan Kota Selatan, 2014/2015..... | 42 |
| 4.1.6 | Banyaknya Sekolah, Murid, Guru, dan Rasio Murid-Guru Sekolah Menengah Atas (SMA) Menurut Kelurahan di Kecamatan Kota Selatan, 2014/2015..... | 43 |
| 4.1.7 | Banyaknya Sekolah, Murid, Guru, dan Rasio Murid-Guru Madrasah Aliyah (MA) Menurut Kelurahan di Kecamatan Kota Selatan, 2014/2015..... | 44 |
| 4.1.8 | Banyaknya Sekolah, Murid, Guru, dan Rasio Murid-Guru Sekolah Menengah Kejuruan (SMK) Menurut Kelurahan di Kecamatan Kota Selatan, 2014/2015..... | 45 |
| 4.2 | Kesehatan dan Keluarga Berencana | |
| 4.2.1 | Banyaknya Fasilitas Kesehatan Menurut Kelurahan di Kecamatan Kota Selatan, 2014..... | 46 |
| 4.2.2 | Banyaknya Tenaga Kesehatan Menurut Unit Kerja dan Sarana Pelayanan Kesehatan di Kecamatan Kota Selatan, 2014..... | 47 |
| 4.2.3 | Banyaknya Balita yang Pernah Mendapat Imunisasi Menurut | 48 |

| | | |
|------------|-----------------------------------------------------------------------------------------------------------------|----|
| | Kelurahan dan Jenis Imunisasi di Kecamatan Kota Selatan, 2014.. | |
| 4.2.4 | Jumlah Balita Bergizi Buruk Menurut Kelurahan di Kecamatan Kota Selatan, 2014..... | 50 |
| 4.2.5 | Banyaknya Pasangan Usia Subur (PUS) dan Peserta KB Aktif Menurut Kelurahan di Kecamatan Kota Selatan, 2014..... | 51 |
| 4.2.6 | Jumlah Klinik dan Petugas Keluarga Berencana (KB) Menurut Kelurahan di Kecamatan Kota Selatan, 2014..... | 53 |
| 4.3 | Agama | |
| 4.3.1 | Persentase Penduduk Menurut Kelurahan dan Agama yang Dianut di Kecamatan Kota Selatan, 2014..... | 54 |
| 4.3.2 | Banyaknya Tempat Peribadatan Menurut Kelurahan di Kecamatan Kota Selatan, 2014..... | 55 |
| 4.4 | Sosial Kemasyarakatan | |
| 4.4.1 | Jumlah Fasilitas Sosial dan Organisasi Kemasyarakatan Menurut Kelurahan di Kecamatan Kota Selatan, 2014..... | 56 |
| 4.4.2 | Jumlah Sarana Olahraga Menurut Kelurahan di Kecamatan Kota Selatan, 2014..... | 57 |
| 5. | PERTANIAN | |
| 5.1 | Tanaman Pangan | |
| 5.1.1 | Luas Panen, dan Produksi, Produktivitas Padi Sawah di Kecamatan Kota Selatan, 2010-2014..... | 63 |
| 5.1.2 | Luas Panen, Produksi, dan Produktivitas Jagung di Kecamatan Kota Selatan, 2010-2014..... | 64 |
| 5.1.3 | Luas Panen, Produksi, dan Produktivitas Palawija di Kecamatan Kota Selatan, 2014..... | 65 |
| 5.1.4 | Luas Panen dan Produksi Sayuran di Kecamatan Kota Selatan, 2014..... | 66 |
| 5.1.5 | Luas Panen dan Produksi Buah-buahan di Kecamatan Kota Selatan, 2014..... | 67 |
| 5.2 | Peternakan | |
| 5.2.1 | Populasi Ternak Menurut Jenis Ternak di Kecamatan Kota Selatan (ekor), 2010-2014..... | 68 |
| 5.2.2 | Populasi Unggas Menurut Jenis Unggas di Kecamatan Kota Selatan (ekor), 2010-2014..... | 69 |
| 6. | TRANSPORTASI DAN KOMUNIKASI | |
| 6.1 | Jalan Antar Desa/Kelurahan Menurut Kelurahan dan Jenis | 74 |

| | | |
|-----------|---------------------------------------------------------------------------------------------------------------------|----|
| | Permukaan Terluas di Kecamatan Kota Selatan 2014..... | |
| 6.2 | Jumlah Sarana Komunikasi Menurut Kelurahan di Kecamatan Kota Selatan 2014..... | 75 |
| 7. | PERINDUSTRIAN, PERDAGANGAN DAN KEUANGAN | |
| 7.1 | Jumlah Industri Kecil dan Menengah Menurut Kelurahan di Kecamatan Kota Selatan, 2014..... | 81 |
| 7.2 | Jumlah Perusahaan/Usaha/Industri Menurut Jenis dan Kelurahan di Kecamatan Kota Selatan, 2014..... | 82 |
| 7.3 | Jumlah Sarana Perdagangan Menurut Kelurahan di Kecamatan Kota Selatan, 2014..... | 84 |
| 7.4 | Jumlah Pedagang Menurut Jenis di Kecamatan Kota Selatan, 2014..... | 85 |
| 7.5 | Jumlah Koperasi Menurut Kelurahan di Kecamatan Kota Selatan, 2014..... | 86 |
| 7.6 | Target dan Realisasi Penerimaan Pajak Bumi dan Bangunan (PBB) Menurut Kelurahan di Kecamatan Kota Selatan 2014..... | 87 |
| 8. | PERBANDINGAN ANTAR KECAMATAN | |
| 8.1 | Jumlah Penduduk dan Laju Pertumbuhan Penduduk Menurut Kecamatan di Kota Gorontalo, 1990, 2000, dan 2010.. | 93 |
| 8.2 | Banyaknya Keluarga Menurut Kecamatan dan Klasifikasi Keluarga di Kota Gorontalo, 2014..... | 94 |
| 8.3 | Target dan Realisasi Penerimaan Pajak Bumi dan Bangunan (PBB) Menurut Kecamatan di Kota Gorontalo, 2014..... | 95 |

DAFTAR GAMBAR

| | Halaman |
|----------------------------------------------------------------------------------------------------------------------|---------|
| 1. Persentase Luas Wilayah Menurut Kelurahan di Kecamatan Kota Selatan, 2014..... | 4 |
| 2. Banyaknya Pegawai Negeri Sipil Menurut Tingkat Pendidikan yang Ditamatkan di Kecamatan Kota Selatan, 2014..... | 14 |
| 3. Jumlah Penduduk Menurut Jenis Kelamin di Kecamatan Kota Selatan (orang), 2014..... | 26 |
| 4. Rasio Murid-Guru Menurut Jenjang Pendidikan di Kecamatan Kota Selatan, 2014/2015..... | 37 |
| 5. Produktivitas Padi Sawah dan Jagung di Kecamatan Kota Selatan (kuintal/ha), 2010-2014..... | 52 |
| 7. Jumlah Perusahaan/Usaha/Industri Menurut Jenis di Kecamatan Kota Selatan, 2014..... | 82 |
| 8. Laju Pertumbuhan Penduduk ¹ Menurut Kecamatan di Kota Gorontalo (persen), 1990-2000 dan 2000-2010..... | 94 |

<http://gorontaloikota.bps.go.id>

DAFTAR LAMPIRAN

| | Halaman |
|----------------------------------------|---------|
| 1. Sketsa Peta Kelurahan Biawu..... | 99 |
| 2. Sketsa Peta Kelurahan Biawao..... | 100 |
| 3. Sketsa Peta Kelurahan Limba B..... | 101 |
| 4. Sketsa Peta Kelurahan Limba U1..... | 102 |
| 5. Sketsa Peta Kelurahan Limba U2..... | 103 |

<http://gorontaloikota.bps.go.id>

PENJELASAN UMUM

Tanda-tanda, satuan-satuan, dan lain-lainnya yang digunakan dalam publikasi ini adalah sebagai berikut:

1. TANDA-TANDA

| | |
|------------------------|-------|
| Data belum tersedia | : ... |
| Data tidak tersedia | : - |
| Data dapat diabaikan | : 0 |
| Angka Sementara | : * |
| Angka Sangat Sementara | : ** |
| Angka Revisi | : r |
| Angka Perkiraan | : e |

2. SATUAN

| | |
|----------------|-------------------------|
| hektar (ha) | : 10.000 m ² |
| kilometer (km) | : 1.000 meter |
| liter | : 0,80 kg |
| ton | : 1.000 kg |

Satuan lain: buah, jam, menit, persen (%).

Perbedaan angka dibelakang koma disebabkan oleh pembulatan angka.

A decorative floral pattern in shades of green and yellow, centered on a background that transitions from orange at the top to yellow in the middle and back to orange at the bottom. The pattern consists of intricate, symmetrical scrollwork and leaf-like motifs.

BAB I

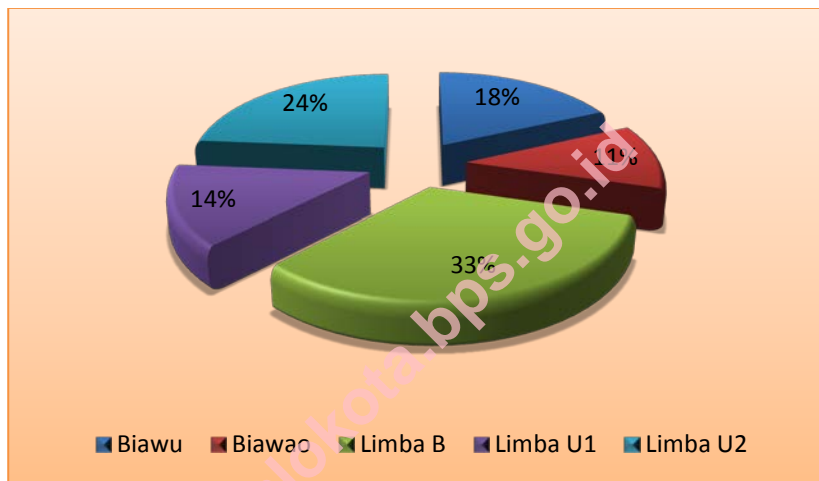
KEADAAN GEOGRAFI

<http://gdmintalokota.bps.go.id>

Kecamatan Kota Selatan merupakan salah satu kecamatan dimana wilayahnya berbatasan dengan beberapa kecamatan yang ada di Kota Gorontalo. Secara geografis mempunyai luas 3.42 km² atau 4.33 persen dari luas Kota Gorontalo. Kecamatan Kota Selatan dibagi menjadi 5 kelurahan, yang terdiri 16 RW, dan 40 RT.

Berdasarkan posisi geografisnya, Kecamatan Kota Selatan memiliki batas-batas sebagai berikut, sebelah utara Berbatasan dengan Kota Tengah, sebelah timur berbatasan dengan Kota Timur, sebelah selatan berbatasan dengan Kecamatan Hulonthalangi dan sebelah barat berbatasan dengan Kecamatan Kota Barat dan Kecamatan Duingingi. Topografi kecamatan ini berupa dataran. Jarak kantor kelurahan terjauh dengan ibukota kecamatan adalah 2,5 km.

Gambar 1. Persentase Luas Wilayah Menurut Kelurahan di Kecamatan Kota Selatan, 2014



Sumber: Kantor Kelurahan Setempat

Tabel 1.1 Batas Wilayah Administrasi di Kecamatan Kota Selatan, 2014

| Uraian (1) | Wilayah (2) |
|-----------------------|---------------------------------|
| Sebelah Utara | Kec. Kota Tengah |
| Sebelah Timur | Kec. Kota Timur |
| Sebelah selatan | Kec. Hulonthalangi |
| Sebelah Barat | Kec. Kota Barat dan Dungingi |

Sumber: Kantor Kelurahan Setempat

Tabel 1.2 Luas Wilayah, Persentase terhadap Luas Kecamatan, dan Tinggi Wilayah di Atas Permukaan Laut Menurut Kelurahan di Kecamatan Kota Selatan, 2014

| Kelurahan | Luas (km ²) | Persentase | Tinggi di Atas permukaan Laut (m) |
|-------------------------------|-------------------------|---------------|-----------------------------------|
| (1) | (2) | (3) | (4) |
| Biawu | 0,62 | 18,13 | 4 |
| Biawao | 0,39 | 11,40 | 4 |
| Limba B | 1,12 | 32,75 | 5 |
| Limba U1 | 0,48 | 14,04 | 6 |
| Limba U2 | 0,31 | 23,68 | 6 |
| Kecamatan Kota Selatan | 3,42 | 100,00 | |

Sumber: Kantor Kelurahan Setempat

Tabel 1.3 Jarak Antar Desa dengan Ibukota Kecamatan di Kecamatan Kota Selatan, 2014 (kilometer)

| Kelurahan | Ibukota Kecamatan | Jarak Ke Ibukota Kecamatan (kilometer) |
|-----------|-------------------|----------------------------------------|
| (1) | (2) | (3) |
| Biawao | Biawu | 0,2 |
| Limba B | Biawu | 0,5 |
| Limba U1 | Biawu | 2,5 |
| Limba U2 | Biawu | 0,5 |

Sumber: Kantor Kelurahan Setempat

Tabel 1.4 Kondisi Topografi Menurut Kelurahan di Kecamatan Kota Selatan, 2014

| Kelurahan | Pesisir | Bukan Pantai | | |
|-----------|---------|---------------------------------------|--------|---------|
| | | Lembah/ Daerah Aliran Sungai | Lereng | Dataran |
| (1) | (2) | (3) | (4) | (5) |
| Biawu | - | √ | - | √ |
| Biawao | - | √ | - | √ |
| Limba B | - | - | - | √ |
| Limba U1 | - | - | - | √ |
| Limba U2 | - | - | - | √ |

Sumber: Kantor Kecamatan Setempat

Tabel 1.5 Nama Gunung dan Sungai yang Melalui Kelurahan di Kecamatan Kota Selatan, 2014

| Kelurahan | Nama Gunung | Nama Sungai |
|-----------|-------------|-------------|
| (1) | (2) | (3) |
| Biawu | - | Bolango |
| Biawao | - | Bolango |
| Limba B | - | - |
| Limba U1 | - | - |
| Limba U2 | - | - |

Sumber: Kantor Kecamatan Setempat

<http://gorontalokota.bps.go.id>

<http://gorontalo.kota.bps.go.id>

BAB II

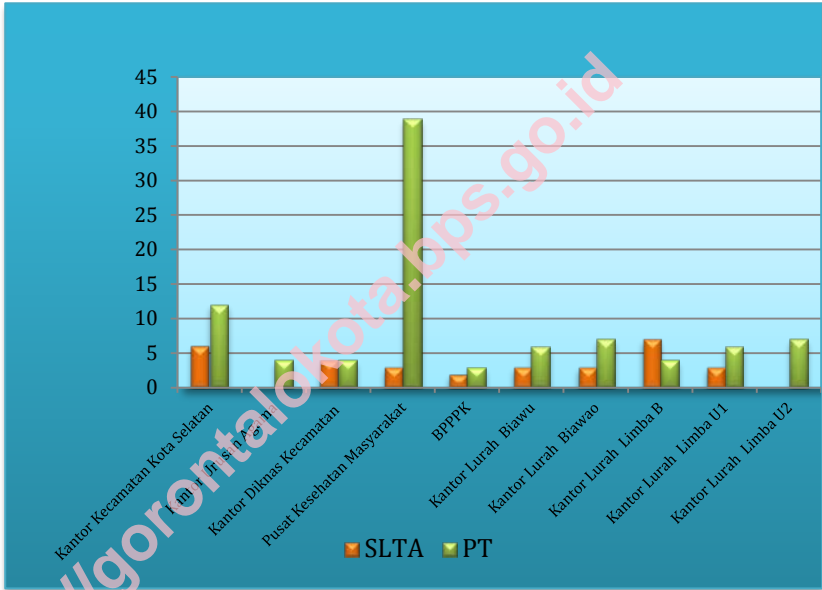
PEMERINTAHAN

Kecamatan Kota Selatan terdiri dari 5 kelurahan, 16 rukun warga (RW), dan 40 rukun tetangga (RT). Kelurahan Biawu adalah ibukota dari Kecamatan Kota Selatan. Kelurahan Limba U2 dengan jumlah RW dan RT terbanyak yaitu masing-masing 5 RW dan 12 RT.

Untuk memberikan pelayanan kepada masyarakat, Pemerintah Daerah Kota Gorontalo mengangkat Pegawai Negeri Sipil (PNS) di lingkungan Pemerintah Kecamatan Kota Selatan. PNS adalah salah satu aparat pemerintahan disamping anggota TNI dan Anggota POLRI (Undang Undang Nomor 43 Tahun 1999). Pengertian Pegawai Negeri adalah warga negara Republik Indonesia yang telah memenuhi syarat yang ditentukan, diangkat oleh pejabat yang berwenang dan disertai tugas dalam suatu jabatan negeri, atau disertai tugas negara lainnya, dan digaji berdasarkan peraturan perundang-undangan yang berlaku (pasal 1 ayat 1 Undang Undang Nomor 43/1999).

Jumlah PNS di lingkungan pemerintah se-Kecamatan Kota Selatan sebanyak 124 orang, yang terbagi ke dalam tiga golongan kepangkatan yakni Golongan I 0.81 persen, Golongan II sebanyak 15.32 persen, Golongan III sebanyak 78.23 persen, dan Golongan IV sebanyak 5.65 persen. Dilihat menurut tingkat pendidikan yang ditamatkan, sebagian besar PNS di lingkungan pemerintah kelurahan se-Kecamatan Kota Selatan merupakan lulusan perguruan tinggi yang jumlahnya mencapai 74.19 persen dari total PNS yang ada.

Gambar 2. Banyaknya Pegawai Negeri Sipil Menurut Tingkat Pendidikan yang Ditamatkan di Kecamatan Kota Selatan, 2014



Sumber : Kantor Kecamatan Kota Selatan, Kantor Kelurahan se-Kecamatan Kota Selatan, Kantor Diknas Kecamatan Kota Selatan, dan KUA Kecamatan Kota Selatan

Tabel 2.1 Status Pemerintahan Menurut Kelurahan di Kecamatan Kota Selatan, 2014

| Kelurahan | Desa | Kelurahan |
|-----------|------|-----------|
| (1) | (2) | (3) |
| Biawu | - | √ |
| Biawao | - | √ |
| Limba B | - | √ |
| Limba U1 | - | √ |
| Limba U2 | - | √ |

Sumber: Kantor Kecamatan Kota Selatan

Tabel 2.2 Status Hukum Kelurahan-kelurahan di Kecamatan Kota Selatan, 2014

| Kelurahan | Definitif | Persiapan | UPT | PMT |
|-----------|-----------|-----------|-----|-----|
| (1) | (2) | (3) | (4) | (5) |
| Biawu | √ | - | - | - |
| Biawao | √ | - | - | - |
| Limba B | √ | - | - | - |
| Limba U1 | √ | - | - | - |
| Limba U2 | √ | - | - | - |

Sumber: Kantor Kecamatan Kota Selatan

Tabel 2.3 **Klasifikasi** **Kelurahan** **di** **Kecamatan** **Kota**
Selatan, 2014

| Kelurahan | Swadaya | Swakarsa | Swasembada |
|------------------|----------------|-----------------|-------------------|
| (1) | (2) | (3) | (4) |
| Biawu | - | √ | - |
| Biawao | - | √ | - |
| Limba B | - | √ | - |
| Limba U1 | - | √ | - |
| Limba U2 | - | √ | - |

Sumber: Kantor Kecamatan Kota Selatan

Tabel 2.4 Banyaknya RW dan RT Menurut Kelurahan di Kecamatan Kota Selatan, 2014

| Kelurahan | RW | RT |
|-------------------------------|-----------|-----------|
| (1) | (2) | (3) |
| Biawu | 2 | 6 |
| Biawao | 2 | 4 |
| Limba B | 3 | 8 |
| Limba U1 | 4 | 10 |
| Limba U2 | 5 | 12 |
| Kecamatan Kota Selatan | 16 | 40 |

Sumber: Kantor Kelurahan Setempat

Tabel 2.5 Keberadaan Lembaga Pemberdayaan Masyarakat Menurut Kelurahan di Kecamatan Kota Selatan, 2014

| Kelurahan | ada | Tidak Ada |
|-----------|-----|-----------|
| (1) | (2) | (3) |
| Biawu | √ | - |
| Biawao | √ | - |
| Limba B | √ | - |
| Limba U1 | √ | - |
| Limba U2 | √ | - |

Sumber: Kantor Kecamatan Kota Selatan

Tabel 2.6 Jumlah Aparat Menurut Status, Dinas/Instansi Pemerintah, dan Jenis Kelamin di Kecamatan Kota Selatan, 2014

| Kantor | PNS | | Non PNS | |
|-----------------------------------------------------|-----------|-----------|-----------|-----------|
| | Laki-laki | Perempuan | Laki-laki | Perempuan |
| (1) | (2) | (3) | (4) | (5) |
| Kantor Kecamatan Kota Selatan | 9 | 9 | 3 | 10 |
| Kantor Urusan Agama | 2 | 2 | - | 4 |
| Kantor Diknas Kecamatan | 2 | 6 | 1 | - |
| Pusat Kesehatan Masyarakat | 8 | 34 | 3 | 26 |
| Badan Penyuluhan Pertanian, Perikanan dan Kehutanan | 3 | 2 | - | 1 |
| Kantor Lurah Biawu | 4 | 5 | 1 | 6 |
| Kantor Lurah Biawao | 6 | 4 | - | 3 |
| Kantor Lurah Limba B | 4 | 8 | - | 3 |
| Kantor Lurah Limba U1 | 1 | 8 | 1 | 4 |
| Kantor Lurah Limba U2 | 3 | 4 | 1 | 4 |
| Kecamatan Kota Selatan | 42 | 82 | 10 | 61 |

Sumber: Kantor Terkait

Tabel 2.7 Jumlah Aparat Menurut Dinas/Instansi Pemerintah dan Tingkat Pendidikan di Kecamatan Kota Selatan 2014

| Kantor (1) | PNS | | | |
|--------------------------------------------------------|-----------|-------------|-------------|-----------|
| | SD (2) | SLTP (3) | SLTA (4) | PT (5) |
| Kantor Kecamatan Kota Selatan | - | - | 6 | 12 |
| Kantor Urusan Agama | - | - | - | 4 |
| Kantor Diknas Kecamatan | - | - | 4 | 4 |
| Pusat Kesehatan Masyarakat | - | - | 3 | 39 |
| Badan Penyuluhan Pertanian, Perikanan dan Kehutanan | - | - | 2 | 3 |
| Kantor Lurah Biawu | - | - | 3 | 6 |
| Kantor Lurah Biawao | - | - | 3 | 7 |
| Kantor Lurah Limba B | 1 | - | 7 | 4 |
| Kantor Lurah Limba U1 | - | - | 3 | 6 |
| Kantor Lurah Limba U2 | - | - | - | 7 |
| Kecamatan Kota Selatan | 1 | - | 31 | 92 |

| Kantor (1) | Non PNS | | | |
|--------------------------------------------------------|-----------|-------------|-------------|-----------|
| | SD (6) | SLTP (7) | SLTA (8) | PT (9) |
| Kantor Kecamatan Kota Selatan | - | - | 9 | 4 |
| Kantor Urusan Agama | - | - | 1 | 3 |
| Kantor Diknas Kecamatan | - | - | - | 1 |
| Pusat Kesehatan Masyarakat | - | - | 5 | 24 |
| Badan Penyuluhan Pertanian, Perikanan dan Kehutanan | - | - | 1 | - |
| Kantor Lurah Biawu | 3 | - | 4 | - |
| Kantor Lurah Biawao | - | - | 3 | - |
| Kantor Lurah Limba B | - | 1 | 2 | - |
| Kantor Lurah Limba U1 | - | - | 4 | 1 |
| Kantor Lurah Limba U2 | - | - | 3 | 2 |
| Kecamatan Kota Selatan | 3 | 1 | 32 | 35 |

Sumber: Kantor Terkait

Tabel 2.8 Banyaknya Pegawai Negeri Sipil Menurut Dinas/Instansi Pemerintah dan Golongan di Kecamatan Kota Selatan, 2014

| Dinas/Instansi Pemerintah | Golongan Pegawai Negeri Sipil | | | | Jumlah |
|-----------------------------------------------------|----------------------------------|-----------|-----------|----------|------------|
| | I | II | III | IV | |
| (1) | (2) | (3) | (4) | (5) | (6) |
| Kantor Kecamatan Kota Selatan | - | 4 | 12 | 2 | 18 |
| Kantor Urusan Agama | - | - | 4 | - | 4 |
| Kantor Diknas Kecamatan | - | - | 7 | 1 | 8 |
| Pusat Kesehatan Masyarakat | - | 2 | 36 | 4 | 42 |
| Badan Penyuluhan Pertanian, Perikanan dan Kehutanan | - | 2 | 3 | - | 5 |
| Kantor Lurah Biawu | - | 2 | 7 | - | 9 |
| Kantor Lurah Biawao | - | 3 | 7 | - | 10 |
| Kantor Lurah Limba B | 1 | 3 | 8 | - | 12 |
| Kantor Lurah Limba U1 | - | 3 | 6 | - | 9 |
| Kantor Lurah Limba U2 | - | - | 7 | - | 7 |
| Jumlah | 1 | 19 | 97 | 7 | 124 |

Sumber: Kantor Kecamatan Kota Selatan, Kantor Kelurahan se-Kecamatan Kota Selatan, Kantor Diknas Kecamatan Kota Selatan, dan KUA Kecamatan Kota Selatan

<http://gorontalo.kota.bps.go.id>

BAB III

PENDUDUK

Sumber utama data kependudukan pada buku ini adalah dari Registrasi penduduk Kantor Kecamatan maupun Kantor Kelurahan Setempat. Selain itu pada buku ini juga digunakan data Sensus Penduduk. Sensus penduduk dilaksanakan sepuluh tahun sekali. Sejak Indonesia merdeka sensus penduduk telah dilaksanakan 6 kali yaitu tahun 1961, 1971, 1980, 1990, 2000, dan 2010.

Menurut hasil Registrasi Penduduk 2014, penduduk Kecamatan Kota Selatan tahun 2014 berjumlah 22.311 jiwa. Adapun tingkat kepadatan penduduk per km² sebesar 6.524 jiwa. Kelurahan terpadat di Kecamatan Kota Selatan adalah Kelurahan Biawu dengan tingkat kepadatan penduduk sebesar 9 592 jiwa. Sementara itu, Kelurahan Biawao memiliki tingkat kepadatan penduduk terkecil yakni sebesar 3 382 jiwa.

Gambar 3. Jumlah Penduduk Menurut Kelompok Umur dan Jenis Kelamin di Kecamatan Kota Selatan (orang), 2014



Sumber: Dinas Kependudukan dan Catatan Sipil Kota Gorontalo

Tabel 3.1 Luas Wilayah dan Jumlah Penduduk Menurut Kelurahan di Kecamatan Kota Selatan, 2014

| Kelurahan | Luas | | Penduduk ¹ (orang) | | Kepadatan Penduduk (orang/km ²) |
|-----------------------------------|-----------------|---------------|----------------------------------|------------|---------------------------------------------------|
| | km ² | % | Jumlah | % | |
| (1) | (2) | (3) | (4) | (5) | (6) |
| Biawu | 0,39 | 11,40 | 3 741 | 16,77 | 9 592 |
| Biawao | 0,62 | 18,13 | 2 097 | 9,40 | 3 382 |
| Limba B | 1,12 | 32,75 | 6 422 | 28,78 | 5 734 |
| Limba U1 | 0,48 | 14,04 | 4 418 | 19,8 | 9 204 |
| Limba U2 | 0,81 | 23,68 | 5 633 | 25,25 | 6 954 |
| Kecamatan Kota Selatan | 3,42 | 100,00 | 22 311 | 100 | 6 524 |

Sumber: Kantor Kelurahan Setempat

Tabel 3.2 Banyaknya Penduduk Menurut Kelurahan, Jenis Kelamin dan Rasio Jenis Kelamin di Kecamatan Kota Selatan, 2014

| Kelurahan | Penduduk (orang) | | | Rasio Jenis Kelamin |
|-------------------------------|------------------|---------------|-----------------------|---------------------|
| | Laki-laki | Perempuan | Laki-laki + Perempuan | |
| (1) | (2) | (3) | (4) | (5) |
| Biawu | 1 840 | 1 901 | 3 741 | 97 |
| Biawao | 1 038 | 1 059 | 2 097 | 98 |
| Limba B | 3 136 | 3 286 | 6 422 | 95 |
| Limba U1 | 2 167 | 2 251 | 4 418 | 96 |
| Limba U2 | 2 804 | 2 829 | 5 633 | 99 |
| Kecamatan Kota Selatan | 10 985 | 11 326 | 22 311 | 97 |

Sumber: Dinas Kependudukan dan Catatan Sipil Kota Gorontalo

Tabel 3.3 Banyaknya Penduduk, Keluarga dan Rata-rata Anggota Keluarga Menurut Kelurahan di Kecamatan Kota Selatan, 2014

| Kelurahan | Penduduk (orang) | | |
|-------------------------------|------------------|-----------------|-----------------------------------|
| | Jumlah Penduduk | Jumlah Keluarga | Rata-rata Jumlah Anggota Keluarga |
| (1) | (2) | (3) | (4) |
| Biawu | 3 741 | 1 125 | 3 |
| Biawao | 2 097 | 685 | 3 |
| Limba B | 6 422 | 1 969 | 3 |
| Limba U1 | 4 418 | 1 282 | 3 |
| Limba U2 | 5 633 | 1 703 | 3 |
| Kecamatan Kota Selatan | 22 311 | 6 764 | 3 |

Sumber: Kantor Kelurahan Setempat

Tabel 3.4 Jumlah Keluarga Menurut Tahapan Kualitas Keluarga dan Kelurahan di Kecamatan Kota Selatan, 2014

| Kecamatan (1) | Pra Sejahtera (2) | Sejahtera | | | |
|-------------------------|-------------------------|--------------|--------------|--------------|-------------|
| | | I (3) | II (4) | III (5) | III+ (6) |
| Biawu | 159 | 403 | 205 | 136 | 26 |
| Biawao | 28 | 292 | 89 | 80 | 69 |
| Limba B | - | 535 | 204 | 320 | 494 |
| Limba U1 | - | 297 | 82 | 502 | 31 |
| Limba U2 | - | 180 | 583 | 308 | 135 |
| Kota Selatan | 187 | 1 707 | 1 163 | 1 346 | 755 |

Sumber: Badan Pemberdayaan Masyarakat Perempuan dan KB

Tabel 3.5 Banyaknya Penduduk Menurut Kelompok Umur dan Jenis Kelamin di Kecamatan Kota Selatan, 2014

| Kelompok Umur | Penduduk (orang) | | |
|---------------|------------------|---------------|-----------------------|
| | Laki-laki | Perempuan | Laki-laki + Perempuan |
| (1) | (2) | (3) | (4) |
| 0-4 | 824 | 732 | 1 556 |
| 5-9 | 1 046 | 978 | 2 024 |
| 10-14 | 1 020 | 947 | 1 967 |
| 15-19 | 901 | 832 | 1 733 |
| 20-24 | 934 | 958 | 1 892 |
| 25-29 | 997 | 1 023 | 2 020 |
| 30-34 | 1 015 | 1 004 | 2 019 |
| 35-39 | 904 | 912 | 1 816 |
| 40-44 | 816 | 805 | 1 621 |
| 45-49 | 701 | 749 | 1 450 |
| 50-54 | 549 | 632 | 1 181 |
| 55-59 | 458 | 510 | 968 |
| 60-64 | 330 | 419 | 749 |
| 65-69 | 214 | 359 | 573 |
| 70-74 | 145 | 234 | 379 |
| 75+ | 131 | 232 | 363 |
| Jumlah | 10 985 | 11 326 | 22 311 |

Sumber: Dina sKependudukan dan Catatan Sipil Kota Gorontalo

<http://gorontaloikota.bps.go.id>

<http://gorontalo.kota.bps.go.id>

BAB IV

SOSIAL

<http://gorontalo.kota.bps.go.id>

BAB IV

SOSIAL

4.1 Pendidikan

Salah satu faktor utama keberhasilan pembangunan di suatu negara adalah tersedianya cukup sumber daya manusia (SDM) yang berkualitas. Merujuk pada amanat UUD 1945 beserta amandemennya (pasal 31 ayat 2), maka melalui jalur pendidikan pemerintah secara konsisten berupaya meningkatkan SDM penduduk Indonesia. Program wajib belajar 6 tahun dan 9 tahun, Gerakan Nasional Orang Tua Asuh (GNOTA), dan berbagai program pendukung lainnya adalah bagian dari upaya pemerintah mempercepat peningkatan kualitas SDM, yang pada akhirnya akan menciptakan SDM yang tangguh, yang siap bersaing di era globalisasi. Peningkatan SDM sekarang ini lebih difokuskan pada pemberian kesempatan seluas-luasnya kepada penduduk untuk mengecap pendidikan, terutama penduduk kelompok usia sekolah (umur 7-24 tahun).

Ketersediaan fasilitas pendidikan baik sarana maupun prasarana akan sangat menunjang dalam meningkatkan mutu pendidikan. Tabel 4.1.1 sampai Tabel 4.1.8 memuat data tentang jumlah sekolah, murid, guru, dan rasio murid-guru dari tingkat TK/RA sampai SMP.

Pada tahun ajaran 2014/2015, di Kecamatan Kota Selatan terdapat 11 TK, 14 SD, 2 MI, 6 SMP, 2 MTs, 3 SMA, 2 MA, dan 1 SMK. Adapun rasio murid-guru untuk masing-masing jenjang pendidikan yang ada di kecamatan Kota Selatan secara berturut-turut yakni 13, 15, 13,17, 10, 11,8, dan 34.

4.2 Kesehatan dan Keluarga Berencana

Pembangunan bidang kesehatan meliputi seluruh siklus atau tahapan kehidupan manusia. Bila pembangunan kesehatan berhasil dengan baik maka secara langsung atau tidak langsung akan terjadi peningkatan kesejahteraan rakyat. Mempertimbangkan bahwa pembangunan bidang kesehatan merupakan bagian yang sangat penting dari ajang peningkatan SDM penduduk Indonesia, maka

program-program kesehatan telah dimulai atau bahkan lebih diprioritaskan pada calon generasi penerus, khususnya calon bayi dan anak usia dibawah lima tahun (balita). Pentingnya pembangunan bidang kesehatan ini paling tidak tercermin dari deklarasi Millennium Development Goals (MDGs) yang mana lebih dari sepertiga indikatornya menyangkut bidang kesehatan.

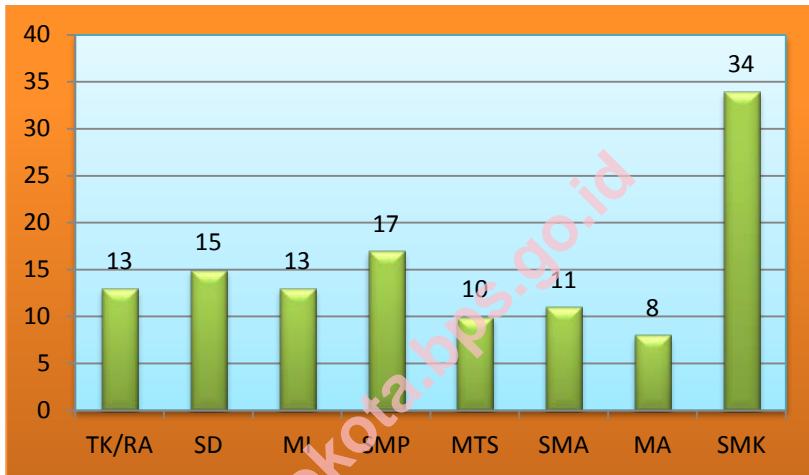
Ketersediaan fasilitas kesehatan baik sarana maupun prasarana akan sangat menunjang dalam meningkatkan mutu kesehatan. Pada tahun 2013, di Kecamatan Kota Selatan terdapat 1 Puskesmas, 2 Puskesmas Pembantu dan 9 Posyandu.

Salah satu cara untuk menekan laju pertumbuhan penduduk adalah melalui program Keluarga Berencana (KB). Pada tahun 2014, terdapat 3046 pasangan usia subur (PUS) dan 2627 peserta KB Aktif. Sebagian besar peserta KB Aktif menggunakan KB IUD sebagai alat kontrasepsi.

4.3 Agama

Kebebasan beragama merupakan hak azasi manusia yang wajib dijamin oleh pemerintah sesuai amanat UUD 1945. Pada tahun 2014, sebagian besar penduduk di Kecamatan Kota Selatan memeluk agama Islam yakni sebanyak 89.71 persen. Sementara itu, 4,74 persen memeluk Protestan, 2,53 memeluk Katolik, 0,02 persen memeluk Hindu, dan 3.01 persen memeluk Budha.

Gambar 4. Rasio Murid-Guru Menurut Jenjang Pendidikan di Kecamatan Kota Selatan, 2014/2015



Sumber : Dinas Pendidikan Kecamatan Kota Selatan, Dinas Pendidikan Kota Gorontalo

4.1 Pendidikan

Tabel 4.1.1 Banyaknya Sekolah, Murid, Guru, dan Rasio Murid-Guru Taman Kanak-Kanak (TK) dan Raudhatul Atfal Menurut Kelurahan di Kecamatan Kota Selatan, 2014/2015

| Kelurahan | Sekolah | Murid | | | Guru | | | Rasio Murid-Guru |
|-------------------------------|-----------|------------|------------|------------|----------|-----------|-----------|------------------|
| | | L | P | L + P | L | P | L + P | |
| (1) | (2) | (3) | (4) | (5) | (6) | (7) | (8) | (9) |
| Biawu | 2 | 25 | 34 | 59 | - | 6 | 6 | 10 |
| Biawao | 1 | 47 | 31 | 78 | - | 5 | 5 | 16 |
| Limba B | 3 | 84 | 60 | 144 | - | 12 | 12 | 12 |
| Limba U1 | 3 | 110 | 152 | 262 | - | 21 | 21 | 12 |
| Limba U2 | 2 | 102 | 80 | 182 | - | 11 | 11 | 17 |
| Kecamatan Kota Selatan | 11 | 368 | 357 | 725 | - | 55 | 55 | 13 |

Catatan : L = Laki-laki
P = Perempuan

Sumber : Dinas Pendidikan Kecamatan Kota Selatan

Tabel 4.1.2 Banyaknya Sekolah, Murid, Guru, dan Rasio Murid-Guru Sekolah Dasar (SD) Menurut Kelurahan di Kecamatan Kota Selatan, 2014/2015

| Kelurahan (1) | Sekolah (2) | Murid | | | Guru | | | Rasio Murid- Guru (9) |
|---------------------------------------|----------------|--------------|--------------|--------------|-----------|------------|--------------|--------------------------------|
| | | L (3) | P (4) | L + P (5) | L (6) | P (7) | L + P (8) | |
| Biawu | 2 | 90 | 76 | 166 | 4 | 14 | 18 | 9 |
| Biawao | 2 | 133 | 114 | 247 | 5 | 16 | 21 | 12 |
| Limba B | 3 | 175 | 166 | 341 | 4 | 23 | 27 | 13 |
| Limba U1 | 4 | 628 | 590 | 1218 | 14 | 57 | 71 | 17 |
| Limba U2 | 3 | 424 | 391 | 815 | 8 | 36 | 44 | 19 |
| Kecamatan Kota Selatan | 14 | 1 450 | 1 337 | 2 787 | 35 | 146 | 181 | 15 |

Catatan : L = Laki-laki

P = Perempuan

Sumber : Dinas Pendidikan Kecamatan Kota Selatan

Tabel 4.1.3 Banyaknya Sekolah, Murid, Guru, dan Rasio Murid-Guru Madrasah Ibtidaiyah (MI) Menurut Kelurahan di Kecamatan kota Selatan, 2014/2015

| Kelurahan | Sekolah | Murid | | | Guru | | | Rasio Murid-Guru |
|-------------------------------|----------|------------|------------|------------|----------|-----------|-----------|------------------|
| | | L | P | L + P | L | P | L + P | |
| (1) | (2) | (3) | (4) | (5) | (6) | (7) | (8) | (9) |
| Biawu | - | - | - | - | - | - | - | - |
| Biawao | 1 | 48 | 54 | 102 | 2 | 6 | 8 | 13 |
| Limba B | 1 | 88 | 76 | 164 | 2 | 10 | 12 | 14 |
| Limba U1 | - | - | - | - | - | - | - | - |
| Limba U2 | - | - | - | - | - | - | - | - |
| Kecamatan Kota Selatan | 2 | 136 | 130 | 266 | 4 | 16 | 20 | 13 |

Catatan : L = Laki-laki

P = Perempuan

Sumber : Dinas Pendidikan Kecamatan Kota Selatan

Tabel 4.1.4 Banyaknya Sekolah, Murid, Guru, dan Rasio Murid-Guru Sekolah Menengah Pertama (SMP) Menurut Kelurahan di Kecamatan Kota Selatan, 2014/2015

| Kelurahan (1) | Sekolah (2) | Murid | | | Guru | | | Rasio Murid- Guru (9) |
|---------------------------------------|----------------|--------------|--------------|--------------|-----------|------------|--------------|--------------------------------|
| | | L (3) | P (4) | L + P (5) | L (6) | P (7) | L + P (8) | |
| Biawu | - | - | - | - | - | - | - | - |
| Biawao | 2 | 344 | 319 | 663 | 8 | 31 | 39 | 17 |
| Limba B | - | - | - | - | - | - | - | - |
| Limba U1 | 1 | 486 | 589 | 1 075 | 6 | 46 | 52 | 21 |
| Limba U2 | 3 | 1 225 | 1 213 | 2 438 | 30 | 122 | 152 | 16 |
| Kecamatan Kota Selatan | 6 | 2 055 | 2 121 | 4 176 | 44 | 199 | 243 | 17 |

Catatan : L = Laki-laki
P = Perempuan

Sumber : Dinas Pendidikan Kota Gorontalo

Tabel 4.1.5 Banyaknya Sekolah, Murid, Guru, dan Rasio Murid-Guru Madrasah Tsanawiyah (MTs) Menurut Kelurahan di Kecamatan Kota Selatan, 2014/2015

| Kelurahan | Sekolah | Murid | | | Guru | | | Rasio Murid Guru |
|-------------------------------|----------|------------|------------|------------|-----------|-----------|-----------|------------------|
| | | L | P | L + P | L | P | L + P | |
| (1) | (2) | (3) | (4) | (5) | (6) | (7) | (8) | (9) |
| Biawu | - | - | - | - | - | - | - | - |
| Biawao | - | - | - | - | - | - | - | - |
| Limba B | 2 | 268 | 267 | 532 | 17 | 36 | 53 | 10 |
| Limba U1 | - | - | - | - | - | - | - | - |
| Limba U2 | - | - | - | - | - | - | - | - |
| Kecamatan Kota Selatan | 2 | 268 | 267 | 532 | 17 | 36 | 53 | 10 |

Catatan : L = Laki-laki
P = Perempuan

Sumber : Dinas Pendidikan Kota Gorontalo

Tabel 4.1.6 Banyaknya Sekolah, Murid, Guru, dan Rasio Murid-Guru Sekolah Menengah Atas (SMA) Menurut Kelurahan di Kecamatan Kota Selatan, 2014/2015

| Kelurahan (1) | Sekolah (2) | Murid | | | Guru | | | Rasio Murid-Guru (9) |
|-------------------------------|----------------|------------|------------|--------------|-----------|-----------|--------------|-------------------------|
| | | L (3) | P (4) | L + P (5) | L (6) | P (7) | L + P (8) | |
| Biawu | - | - | - | - | - | - | - | - |
| Biawao | - | - | - | - | - | - | - | - |
| Limba B | - | - | - | - | - | - | - | - |
| -Limba U1 | 2 | 159 | 145 | 304 | 13 | 20 | 33 | 9 |
| Limba U2 | 1 | 259 | 440 | 699 | 24 | 37 | 61 | 11 |
| Kecamatan Kota Selatan | 3 | 418 | 585 | 1 003 | 37 | 57 | 94 | 11 |

Catatan : L = Laki-laki
P = Perempuan

Sumber : Dinas Pendidikan Kota Gorontalo

Tabel 4.1.7 Banyaknya Sekolah, Murid, Guru, dan Rasio Murid-Guru Madrasah Aliyah (MA) Menurut Kelurahan di Kecamatan Kota Selatan, 2014/2015

| Kelurahan | Sekolah | Murid | | | Guru | | | Rasio Murid-Guru |
|-------------------------------|----------|------------|------------|------------|-----------|-----------|-----------|------------------|
| | | L | P | L + P | L | P | L + P | |
| (1) | (2) | (3) | (4) | (5) | (6) | (7) | (8) | (9) |
| Biawu | - | - | - | - | - | - | - | - |
| Biawao | - | - | - | - | - | - | - | - |
| Limba B | 1 | 113 | 97 | 210 | 9 | 17 | 26 | 8 |
| -Limba U1 | 1 | 62 | 100 | 162 | 7 | 14 | 21 | 8 |
| Limba U2 | - | - | - | - | - | - | - | - |
| Kecamatan Kota Selatan | 2 | 175 | 197 | 372 | 16 | 31 | 47 | 8 |

Catatan

P = Perempuan

Sumber : Dinas Pendidikan Kota Gorontalo

Tabel 4.1.8 Banyaknya Sekolah, Murid, Guru, dan Rasio Murid-Guru Sekolah Menengah Kejuruan (SMK) Menurut Kelurahan di Kecamatan Kota Selatan, 2014/2015

| Kelurahan | Sekolah | Murid | | | Guru | | | Rasio Murid-Guru |
|-------------------------------|----------|------------|------------|------------|-----------|----------|-----------|------------------|
| | | L | P | L + P | L | P | L + P | |
| (1) | (2) | (3) | (4) | (5) | (6) | (7) | (8) | (9) |
| Biawu | - | - | - | - | - | - | - | - |
| Biawao | - | - | - | - | - | - | - | - |
| Limba B | - | - | - | - | - | - | - | - |
| -Limba U1 | - | - | - | - | - | - | - | - |
| Limba U2 | 1 | 327 | 592 | 919 | 19 | 8 | 27 | 34 |
| Kecamatan Kota Selatan | 1 | 327 | 592 | 919 | 19 | 8 | 27 | 34 |

Catatan : L = Laki-laki
P = Perempuan

Sumber : Dinas Pendidikan Kota Gorontalo

4.2 Kesehatan dan Keluarga Berencana

Tabel 4.2.1 Banyaknya Fasilitas Kesehatan Menurut Kelurahan di Kecamatan Kota Selatan, 2014

| Kelurahan | Ru mah Sa kit | Pus Kes mas | Pus tu | Po lin des | Pos yandu | Prak tek Dok ter | Prak tek Bidan | Apo tik/ toko Obat |
|---------------|---------------|-------------|----------|------------|-----------|------------------|----------------|--------------------|
| (1) | (2) | (3) | (4) | (5) | (6) | (7) | (8) | (9) |
| Biawu | - | - | 1 | - | 2 | 1 | 1 | 1 |
| Biawao | - | - | - | - | 1 | 4 | - | 5 |
| Limba B | - | 1 | - | - | 2 | 8 | 1 | 5 |
| Limba U1 | - | - | 1 | - | 2 | 5 | 1 | 4 |
| Limba U2 | - | - | - | - | 2 | 2 | 1 | - |
| Jumlah | - | 1 | 2 | - | 9 | 20 | 4 | 15 |

Sumber: Puskesmas Kota Selatan

Tabel 4.2.2 Banyaknya Tenaga Kesehatan Menurut Unit Kerja dan Sarana Pelayanan Kesehatan di Kecamatan kota Selatan, 2014

| Kelurahan | Tenaga Medis | | | Tenaga Nonmedis/ Dukun |
|-----------|--------------|---------|---------|---------------------------|
| | Dokter | Perawat | Lainnya | |
| (1) | (2) | (3) | (4) | (5) |
| Biawu | 1 | - | - | - |
| Biawao | 4 | 4 | - | - |
| Limba B | 3 | 32 | 24 | 2 |
| Limba U1 | 5 | - | - | - |
| Limba U2 | 2 | - | - | - |

Sumber: Puskesmas Kota Selatan

Tabel 4.2.3 Banyaknya Balita yang Pernah Mendapat Imunisasi Menurut Kelurahan dan Jenis Imunisasi di Kecamatan Kota Selatan, 2014

| Kelurahan | BCG | DPT | | | Polio | | |
|---------------|------------|------------|------------|------------|------------|------------|------------|
| | | 1 | 2 | 3 | 1 | 2 | 3 |
| (1) | (2) | (3) | (4) | (5) | (6) | (7) | (8) |
| Biawu | 64 | 65 | 60 | 71 | 56 | 69 | 64 |
| Biawao | 42 | 34 | 36 | 42 | 41 | 35 | 35 |
| Limba B | 109 | 91 | 93 | 118 | 106 | 90 | 95 |
| Limba U1 | 176 | 45 | 57 | 83 | 69 | 45 | 59 |
| Limba U2 | 104 | 78 | 79 | 110 | 93 | 79 | 81 |
| Jumlah | 495 | 313 | 325 | 424 | 365 | 318 | 334 |

Sumber: Badan Pemberdayaan Masyarakat Perempuan dan KB

Tabel 4.2.3 lanjutan

| Kelurahan | Polio 4 | HB Nol (0-<7 hari) | Campak |
|---------------|------------|-----------------------|------------|
| (1) | (9) | (10) | (11) |
| Biawu | 71 | 80 | 74 |
| Biawao | 42 | 48 | 42 |
| Limba B | 118 | 136 | 118 |
| Limba U1 | 83 | 94 | 83 |
| Limba U2 | 110 | 128 | 110 |
| Jumlah | 424 | 486 | 427 |

Sumber: Badan Pemberdayaan Masyarakat Perempuan dan KB

Tabel 4.2.4 Jumlah Balita Bergizi Buruk Menurut Kelurahan di Kecamatan Kota Selatan, 2014

| Kelurahan | 2013 | 2014 |
|-------------------------------|------|------|
| (1) | (3) | |
| Biawu | - | - |
| Biawao | - | - |
| Limba B | - | - |
| Limba U1 | - | - |
| Limba U2 | - | - |
| Kecamatan Kota selatan | - | - |

Sumber: Sub PPKBD Masing-Masing Kelurahan

Tabel 4.2.5 Banyaknya Pasangan Usia Subur (PUS) dan Peserta KB Aktif Menurut Kelurahan di Kecamatan Kota Selatan, 2014

| Kelurahan | Jumlah PUS | Peserta KB Aktif | | |
|-------------------------------|--------------|------------------|------------|-----------|
| | | IUD | MOW | MOP |
| (1) | (2) | (3) | (4) | (5) |
| Biawu | 579 | 156 | 11 | 8 |
| Biawao | 294 | 74 | 2 | 2 |
| Limba B | 783 | 181 | 28 | 8 |
| Limba U1 | 558 | 183 | 39 | 9 |
| Limba U2 | 832 | 175 | 23 | 7 |
| Kecamatan Kota Selatan | 3 046 | 769 | 103 | 34 |

Sumber: Dinas Kesehatan Kota Gorontalo

Tabel 4.2.5 Lanjutan

| Kelurahan | Peserta KB Aktif | | | | |
|-----------------------------------|------------------|------------|--------------|------------|--------------|
| | Kondom | Implant | Suntika n | Pil | Jumlah |
| (1) | (6) | (7) | (8) | (9) | (10) |
| Biawu | 15 | 129 | 98 | 89 | 506 |
| Biawao | 11 | 40 | 62 | 51 | 242 |
| Limba B | 18 | 136 | 196 | 136 | 703 |
| Limba U1 | 17 | 56 | 129 | 64 | 497 |
| Limba U2 | 15 | 142 | 219 | 98 | 679 |
| Kecamatan Kota Selatan | 76 | 503 | 704 | 438 | 2 627 |

Sumber: Dinas Kesehatan Kota Gorontalo

Tabel 4.2.6 Jumlah Klinik dan Petugas Keluarga Berencana (KB) Menurut Kelurahan di Kecamatan Kota Selatan, 2014

| Kelurahan | KLINIK | PPLKB | PPKBD |
|-----------------------------------|---------------|--------------|--------------|
| (1) | (2) | (3) | (4) |
| Biawu | Cek lagi | | |
| Biawao | | | |
| Limba B | | | |
| Limba U1 | | | |
| Limba U2 | | | |
| Kecamatan Kota Selatan | | | |

Sumber : PPLKBD Kecamatan Kota Selatan

4.3 Agama

Tabel 4.3.1 Persentase Penduduk Menurut Kelurahan dan Agama yang Dianut di Kecamatan Kota Selatan, 2014

| Kelurahan | Islam | Protestan | Katolik | Hindu | Budha |
|-------------------------------|--------------|-------------|-------------|-------------|-------------|
| (1) | (2) | (3) | (4) | (5) | (6) |
| Biawu | 98.41 | - | 1.02 | - | 0.56 |
| Biawao | 70.74 | 13.78 | 4.01 | 0.17 | 11.30 |
| Limba B | 85.82 | 7.23 | 3.93 | - | 3.02 |
| Limba U1 | 95.79 | 2.26 | 0.84 | - | 1.10 |
| Limba U2 | 93.92 | 2.05 | 2.20 | - | 1.84 |
| Kecamatan Kota Selatan | 89.71 | 4.74 | 2.53 | 0.02 | 3.01 |

Sumber: Kantor Urusan Agama Kecamatan Kota Selatan

Tabel 4.3.2 Banyaknya Tempat Peribadatan Menurut Kelurahan di Kecamatan Kota Selatan, 2014

| Kelurahan | Masjid | Mushola | Gereja | Wihara | Pura |
|-------------------------------|-----------|----------|----------|----------|----------|
| (1) | (2) | (3) | (4) | (5) | (6) |
| Biawu | 3 | - | - | - | - |
| Biawao | 3 | - | 4 | 1 | - |
| Limba B | 13 | 2 | - | - | - |
| Limba U1 | 6 | 1 | - | - | - |
| Limba U2 | 7 | 6 | - | - | - |
| Kecamatan Kota Selatan | 32 | 9 | 4 | 1 | - |

Sumber: Kantor Urusan Agama Kecamatan Kota Selatan

4.4. Sosial Kemasyarakatan

Tabel 4.4.1 Jumlah Fasilitas Sosial dan Organisasi Kemasyarakatan Menurut Kelurahan di Kecamatan Kota Selatan, 2014

| Kelurahan | Panti Asuhan | Majlis Ta'lim | LSM | Ormas |
|-------------------------------|--------------|---------------|----------|----------|
| (1) | (2) | (3) | (4) | (5) |
| Biawu | - | 3 | 1 | 1 |
| Biawao | - | 1 | 1 | 1 |
| Limba B | - | 11 | 1 | 1 |
| Limba U1 | - | 1 | 1 | 1 |
| Limba U2 | - | 2 | 2 | 1 |
| Kecamatan Kota Selatan | - | 18 | 6 | 5 |

Sumber: Kantor Urusan Agama Kecamatan Kota Selatan

Tabel 4.4.2 Jumlah Sarana Olahraga Menurut Kelurahan di Kecamatan Kota Selatan, 2014

| Kelurahan | Sepak Bola | Voley | Bulu Tangkis | Sepak Takraw |
|-------------------------------|------------|----------|--------------|--------------|
| (1) | (2) | (3) | (4) | (5) |
| Biawu | - | 1 | - | - |
| Biawao | - | - | - | - |
| Limba B | - | - | - | - |
| Limba U1 | - | - | - | - |
| Limba U2 | 1 | 1 | - | - |
| Kecamatan Kota Selatan | 1 | 2 | - | - |

Sumber: Kantor Kelurahan Setempat

<http://gorontaloikota.bps.go.id>

<http://gorontalo.kota.bps.go.id>

BAB V

PERTANIAN

5.1 Tanaman Pangan

Luas panen Lahan padi sawah di Kecamatan Kota Selatan pada tahun 2014 seluas 5 hektar. Pada tahun 2014, produksi padi sawah di Kecamatan Kota Selatan sebesar 30 ton. Sehingga produktivitas padi sawah di kecamatan Kota Selatan adalah 59 kuintal perhektar.

5.2 Peternakan

Populasi ternak terdiri dari sapi dan kambing. Pada tahun 2014, jumlah populasi di Kecamatan Kota Selatan berturut turut 1871 ekor dan 5869 ekor.

Populasi unggas yang terdiri dari ayam kampung dan itik pada tahun 2014 secara berturut-turut adalah 1002 ekor dan 68 ekor.

Gambar 5. Produktivitas Padi Sawah dan Jagung di Kecamatan Kota Selatan (kuintal/ha), 2010-2014



Sumber: Dinas Kelautan, Perikanan, Pertanian, dan Ketahanan Pangan Kota Gorontalo

5.1 Tanaman Pangan

Tabel 5.1.1 Luas Panen, Produksi, dan Produktivitas Padi Sawah di Kecamatan Kota Selatan, 2010/2014

| Tahun | Luas Panen (ha) | Produksi (ton) | Produktivitas (kuintal/ha) |
|-------|-----------------|----------------|----------------------------|
| (1) | (2) | (3) | (4) |
| 2010 | 175 | 1 067 | 61,00 |
| 2011 | - | - | - |
| 2012 | 10 | 58,8 | 58,8 |
| 2013 | 3 | 17,1 | 57,12 |
| 2014 | 5 | 30 | 59 |

Sumber: Dinas Kelautan, Perikanan, Pertanian, dan Ketahanan Pangan Kota Gorontalo

Tabel 5.1.2 Luas Panen, Produksi, dan Produktivitas Jagung di Kecamatan Kota Selatan, 2010/2014

| Tahun | Luas Panen (ha) | Produksi (ton) | Produktivitas (kuintal/ha) |
|-------|-----------------|----------------|----------------------------|
| (1) | (2) | (3) | (4) |
| 2010 | 5 | 22,56 | 45,00 |
| 2011 | 4 | 17,84 | 44,60 |
| 2012 | - | - | - |
| 2013 | - | - | - |
| 2014 | - | - | - |

Sumber: Dinas Kelautan, Perikanan, Pertanian, dan Ketahanan Pangan Kota Gorontalo

Tabel 5.1.3 Luas Panen, Produksi, dan Produktivitas Palawija di Kecamatan Kota Selatan, 2014

| Tahun | Luas Panen (ha) | Produksi (ton) | Produktivitas (kuintal/ha) |
|--------------|-----------------|----------------|----------------------------|
| (1) | (2) | (3) | (4) |
| Kedelai | - | - | - |
| Kacang Tanah | - | - | - |
| Kacang Hijau | - | - | - |
| Ubi Jalar | - | - | - |
| Ubi Kayu | - | - | - |

Sumber: Dinas Kelautan, Perikanan, Pertanian, dan Ketahanan Pangan Kota Gorontalo

Tabel 5.1.4 Luas Panen, dan Produksi Sayuran di Kecamatan Kota Selatan, 2014

| Tahun | Luas Panen (ha) | Produksi (ton) |
|----------------|--------------------|-------------------|
| (1) | (2) | (3) |
| Bawang Merah | - | - |
| Bayam | - | - |
| Tomat | - | - |
| Kangkung | - | - |
| Terung | - | - |
| Cabai | - | - |
| Kacang Panjang | - | - |

Sumber: Dinas Kelautan, Perikanan, Pertanian, dan Ketahanan Pangan Kota Gorontalo

Tabel 5.1.5 Luas Panen dan Produksi Buah-buahan di Kecamatan Kota Selatan, 2014

| Tahun | Luas Panen (ha) | Produksi (ton) |
|------------|-----------------|----------------|
| (1) | (2) | (3) |
| Pisang | 0.5 | 4.9 |
| Mangga | 2 | 5 |
| Jambu Biji | - | - |
| Pepaya | - | - |
| Nanas | - | - |
| Nangka | - | - |
| Belimbing | - | - |
| Rambutan | - | - |
| Jeruk | - | - |
| Sirsak | - | - |

Sumber: Dinas Kelautan, Perikanan, Pertanian, dan Ketahanan Pangan Kota Gorontalo

5.2 Peternakan

Tabel 5.2.1 Populasi Ternak Menurut Jenis Ternak di Kecamatan Kota Selatan (ekor), 2010-2014

| Tahun | Sapi | Kuda | Kambing |
|-------|-------|------|---------|
| (1) | (2) | (3) | (4) |
| 2010 | - | - | - |
| 2011 | 451 | 197 | 1 735 |
| 2012 | 143 | - | 982 |
| 2013 | 17 | - | 83 |
| 2014 | 1 871 | - | 5 869 |

Sumber: Dinas Kelautan, Perikanan, Pertanian, dan Ketahanan Pangan Kota Gorontalo

Tabel 5.2.2 Populasi Unggas Menurut Jenis Unggas di Kecamatan Kota Selatan(ekor), 2010-2014

| Tahun | Ayam Kampung | Ayam Ras | Itik |
|-------|--------------|----------|-------|
| (1) | (2) | (3) | (4) |
| 2010 | - | - | - |
| 2011 | 4 322 | 3 000 | 1 914 |
| 2012 | 1 876 | - | 94 |
| 2013 | 963 | - | 68 |
| 2014 | 1002 | - | 68 |

Sumber: Dinas Kelautan, Perikanan, Pertanian, dan Ketahanan Pangan Kota Gorontalo

<http://gorontalokota.bps.go.id>

A decorative floral pattern in shades of green and yellow, centered on a background that transitions from orange at the top to yellow in the middle and back to orange at the bottom. The pattern consists of intricate, symmetrical scrollwork and leaf-like motifs.

BAB VI
TRANSPORTASI
DAN KOMUNIKASI

<http://gorontalo.kota.bps.go.id>

Jalan merupakan prasarana pengangkutan darat yang penting untuk memperlancar kegiatan perekonomian. Dengan makin meningkatnya usaha pembangunan maka akan menuntut peningkatan pembangunan jalan untuk memudahkan mobilitas penduduk dan memperlancar lalu lintas barang dari satu daerah ke daerah lain. Pada tahun 2013, sebagian besar permukaan jalan antar kelurahan di Kota Selatan adalah sudah diaspal.

<http://gorontalokota.bps.go.id>

Tabel 6.1 Jalan Antar Desa/Kelurahan Menurut Kelurahan dan Jenis Permukaan Terluas di Kecamatan Kota Selatan Tahun 2013

| Kelurahan | Aspal/ Beton | Diperkeras | Tanah | Lainnya |
|-----------|-----------------|------------|-------|---------|
| (1) | (2) | (3) | (4) | (5) |
| Biawu | √ | - | - | - |
| Biawao | √ | - | - | - |
| Limba B | √ | - | - | - |
| Limba U1 | √ | - | - | - |
| Limba U2 | √ | - | - | - |

Sumber : Kantor Kelurahan Setempat

Tabel 6.2 Jumlah Sarana Komunikasi Menurut Kelurahan di Kecamatan Kota Selatan, 2014

| Kelurahan | Warnet | Pos/Jasa Pengiriman | Menara Telekomunikasi |
|-------------------------------|-----------|---------------------|-----------------------|
| (1) | (2) | (3) | (4) |
| Biawu | 3 | - | - |
| Biawao | 1 | - | - |
| Limba B | 2 | - | - |
| Limba U1 | - | - | - |
| Limba U2 | 4 | 1 | - |
| Kecamatan Kota Selatan | 10 | 1 | - |

Sumber: Kantor Kecamatan Kota Selatan

<http://gorontalokota.bps.go.id>



<http://gorontalo.falokota.bps.go.id>

BAB VII
PERINDUSTRIAN
PERDAGANGAN
DAN KEUANGAN

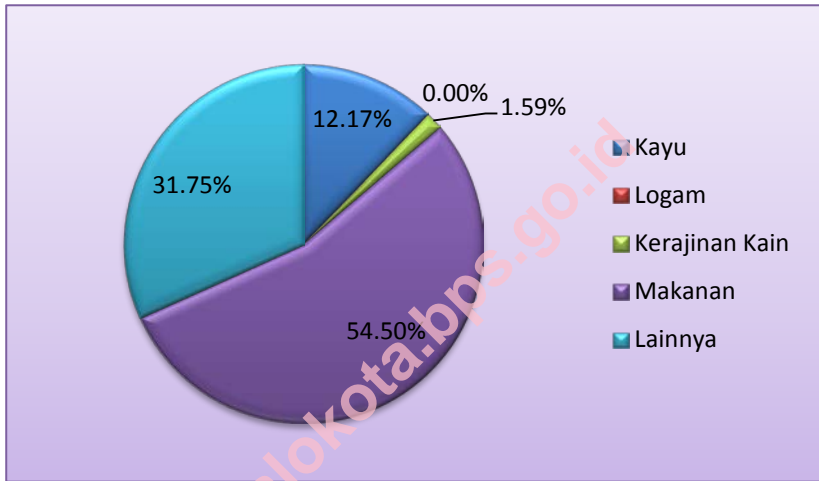
Industri pengolahan adalah suatu kegiatan ekonomi yang melakukan kegiatan mengubah suatu barang dasar secara mekanis, kimia atau dengan tangan sehingga menjadi barang jadi/setengah jadi, dan atau barang yang kurang nilainya menjadi barang yang lebih tinggi nilainya, dan sifatnya lebih dekat kepada pemakai akhir. Termasuk dalam kegiatan ini adalah jasa industri dan pekerjaan perakitan.

Berdasarkan data Dinas Perindustrian, Perdagangan, UMKM, dan PM Kota Gorontalo, Jumlah industri kecil di Kecamatan Kota Selatan sebanyak 251. Diantara 5 Kelurahan, Limba U1 memiliki industri kecil dan Menengah terbanyak, yakni sebanyak 73.

Sementara itu, jumlah industri menurut jenisnya yaitu industri kayu di Kota Selatan sebanyak 6, Industri logam sebanyak 33, industri kerajinan kain sebanyak 3, industri makanan sebanyak 51.

PBB merupakan salah satu sumber pendapatan daerah yang ikut berperan dalam pelaksanaan pembangunan. Selama tahun 2013, jumlah PBB yang berhasil dihimpun dari masyarakat di Kecamatan Kota Selatan sebesar 1.191.027.942 atau 90,87 persen dari target yang telah ditetapkan. Adapun Kelurahan dengan perolehan pajak terbesar adalah kelurahan Limba U2 yakni sebesar 380.543.916.

Gambar 7 Jumlah Perusahaan/Usaha/Industri Menurut Jenis di Kecamatan Kota Selatan, 2014



Sumber: Dinas Perindustrian, Perdagangan, UMKM, dan PM Kota Gorontalo

Tabel 7.1 Jumlah Industri Kecil dan Menengah Menurut Kelurahan di Kecamatan Kota Selatan, 2014

| Tahun (1) | Industri Kecil dan Menengah (2) |
|----------------------------|--------------------------------------------------|
| Biawu | 53 |
| Biawao | 71 |
| Limba B | 55 |
| Limba U1 | 76 |
| Limba U2 | 58 |
| Jumlah | 313 |

Sumber: Dinas Perindustrian, Perdagangan, UMKM, dan PM Kota Gorontalo

Tabel 7.2 Jumlah Perusahaan/Usaha/Industri Menurut Jenis dan Kelurahan di Kecamatan Kota Selatan, 2014

| Kelurahan | Kulit | Kayu | Logam | Anyaman | Gerabah |
|---------------|-------|-----------|-------|---------|---------|
| (1) | (2) | (3) | (4) | (5) | (6) |
| Biawu | - | 8 | - | - | - |
| Biawao | - | 5 | - | - | - |
| Limba B | - | 4 | - | - | - |
| Limba U1 | - | 2 | - | - | - |
| Limba U2 | - | 4 | - | - | - |
| Jumlah | - | 23 | - | - | - |

Sumber: Dinas Perindustrian, Perdagangan, UMKM, dan PM Kota Gorontalo

Tabel 7.2 lanjutan

| Kelurahan | Kerajinan Kain | Makanan | Lainnya |
|---------------|----------------|------------|-----------|
| (1) | (7) | (8) | (9) |
| Biawu | - | 13 | 8 |
| Biawao | - | 31 | 6 |
| Limba B | - | 8 | 12 |
| Limba U1 | - | 35 | 26 |
| Limba U2 | 3 | 16 | 8 |
| Jumlah | 3 | 103 | 60 |

Sumber: Dinas Perindustrian, Perdagangan, UMKM, dan PM Kota Gorontalo

Tabel 7.3 Jumlah Sarana Perdagangan menurut Kelurahan di Kecamatan Kota Selatan, 2014

| Tahun | Pasar Tradisional | Tempat Pelelangan Ikan |
|----------|-------------------|------------------------|
| (1) | (2) | (3) |
| Biawu | 1 | - |
| Biawao | - | - |
| Limba B | - | - |
| Limba U1 | 1 | - |
| Limba U2 | - | - |

Sumber: Kantor Kelurahan setempat

Tabel 7.4 Jumlah Pedagang Menurut Jenis di Kecamatan Kota Selatan, 2012-2014

| Tahun | 2012 | 2013 | 2014 |
|-------------------|------|------|------|
| (1) | (2) | (3) | (4) |
| Pedagang Besar | - | 2 | 13 |
| Pedagang Menengah | - | 5 | 24 |
| Pedagang Kecil | - | 100 | 142 |

Sumber: Dinas Perindustrian, Perdagangan, UMKM, dan PM Kota Gorontalo

Tabel 7.5 Jumlah Koperasi Menurut Kelurahan di Kecamatan Kota Selatan, 2014

| Tahun | KUD | Koperasi Simpan Pinjam | Koperasi tani | Koperasi Perikanan | Koperasi Lainnya |
|----------|-----|------------------------------|------------------|-----------------------|---------------------|
| (1) | (2) | (3) | (4) | (5) | (6) |
| Biawu | - | 4 | - | - | - |
| Biawao | - | 2 | - | - | - |
| Limba B | - | - | - | - | - |
| Limba U1 | - | - | - | - | - |
| Limba U2 | - | 1 | - | - | - |

Sumber : Kantor Kelurahan setempat

Tabel 7.6 Target dan Realisasi Penerimaan Pajak Bumi dan Bangunan (PBB) Menurut Kelurahan di Kecamatan Kota Selatan, 2014

| Kelurahan | Target | Realisasi | Persentase |
|-------------------------------|----------------------|----------------------|-------------------|
| (1) | (2) | (3) | (4) |
| Biawu | 41.250.000 | 33.401.546 | 80.97 |
| Biawao | 302.500.000 | 247.194.476 | 81.72 |
| Limba B | 362.083.000 | 259.822.737 | 71.76 |
| Limba U1 | 293.334.000 | 207.579.581 | 70.77 |
| Limba U2 | 517.917.000 | 346.319.651 | 66.87 |
| Kecamatan Kota Selatan | 1.517.084.000 | 1.094.317.991 | 72.13 |

Sumber: Kelurahan Setempat dan Kantor Camat Kota Selatan

<http://gorontalokota.bps.go.id>



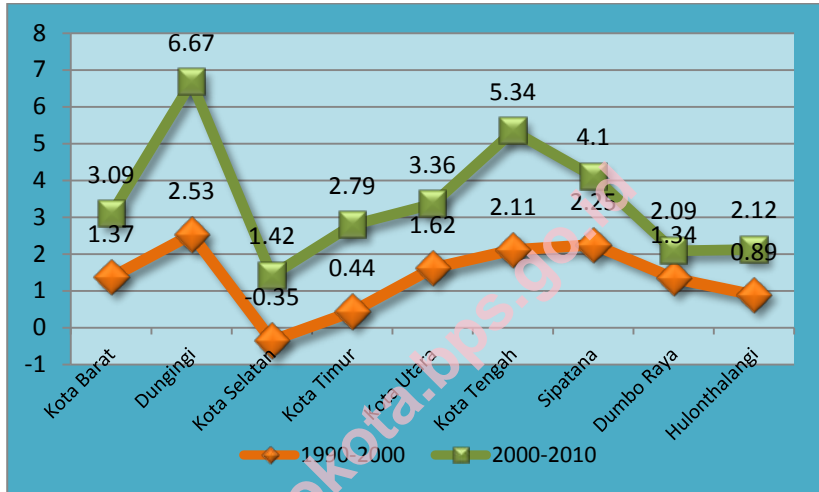
BAB VIII
PERBANDINGAN
ANTAR KECAMATAN

<http://99.99.99.99/ntar/pota.bps.go.id>

Perbandingan beberapa indikator terpilih antar kecamatan di Kota Gorontalo memperlihatkan adanya variasi. Dilihat berdasarkan laju pertumbuhan penduduk terlihat adanya perbedaan. Laju pertumbuhan penduduk tertinggi tercatat di Kecamatan Dungingi baik pada periode 1990-2000 maupun 2000-2010. Sementara itu, pada periode yang sama, Kecamatan Kota Selatan memiliki laju pertumbuhan penduduk paling rendah dibanding lima kecamatan lain. Dari sisi kuantitas, Kecamatan Kota Tengah memiliki jumlah penduduk terbesar yakni mencapai 27.047 jiwa.

Perbandingan beberapa indikator terpilih lain seperti banyaknya keluarga pra sejahtera dan sejahtera I – III+ serta target dan realisasi penerimaan PBB juga memperlihatkan angka yang bervariasi antar kecamatan. Pada tahun 2014, di antara 9 kecamatan yang ada, persentase realisasi PBB tertinggi terjadi di Kecamatan Dungingi (91.23 persen) sedangkan yang terendah terjadi di Kecamatan Hulonthalangi (61.58 persen).

Gambar 8. Laju Pertumbuhan Penduduk¹ (persen) Menurut Kecamatan di Kota Gorontalo, 1990-2000 dan 2000-2010



Catatan: ¹Hasil Sensus Penduduk
Sumber: BPS RI

Tabel 8.1 Jumlah Penduduk¹ dan Laju Pertumbuhan Penduduk Menurut Kecamatan di Kota Gorontalo, 1990, 2000, dan 2010

| Kecamatan | Jumlah Penduduk (orang) | | | Laju Pertumbuhan Penduduk per Tahun (%) | |
|---------------------------|-------------------------|----------------|----------------|-----------------------------------------|-------------|
| | 1990 | 2000 | 2010 | 1990-2000 | 2000-2010 |
| (1) | (2) | (3) | (4) | (5) | (6) |
| Kota Barat | 13.583 | 15.449 | 10.220 | 1,37 | 3,09 |
| Dungingi | 10.326 | 12.941 | 21.568 | 2,53 | 6,67 |
| Kota Selatan | 18.739 | 18.082 | 20.647 | -0,35 | 1,42 |
| Kota Timur | 18.861 | 19.700 | 25.195 | 0,44 | 2,79 |
| Kota Utara | 10.514 | 12.217 | 16.326 | 1,62 | 3,36 |
| Kota Tengah | 14.561 | 17.629 | 27.047 | 2,11 | 5,34 |
| Sipatana | 9.733 | 11.927 | 16.823 | 2,25 | 4,10 |
| Dumbo Raya | 12.378 | 14.031 | 16.960 | 1,34 | 2,09 |
| Hulonthalangi | 11.618 | 12.655 | 15.341 | 0,89 | 2,12 |
| Kota Gorontalo | 120.313 | 134.631 | 180.127 | 1,19 | 3,35 |

Catatan: ¹Hasil Sensus Penduduk

Sumber: BPS RI

Tabel 8.2 Banyaknya Keluarga Menurut Kecamatan dan Klasifikasi Keluarga di Kota Gorontalo, 2014

| Kecamatan | Pra Sejahtera | Keluarga Sejahtera | | | | Jumlah |
|---------------------------|------------------|--------------------|--------------|--------------|-------------|--------------|
| | | I | II | III | III+ | |
| (1) | (2) | (3) | (4) | (5) | (6) | (7) |
| Kota Barat | 483 | 3127 | 1332 | 602 | 86 | 5630 |
| Dungingi | 170 | 1372 | 2313 | 2144 | 556 | 6555 |
| Kota Selatan | 187 | 1707 | 1163 | 1346 | 755 | 5158 |
| Kota Timur | 778 | 1769 | 2634 | 1683 | 641 | 7505 |
| Kota Utara | 110 | 1690 | 1717 | 1100 | 214 | 4831 |
| Hulonthalangi | 153 | 2347 | 1455 | 429 | 5 | 4389 |
| Sipatana | 794 | 1541 | 1238 | 1491 | 65 | 5129 |
| Dumbo Raya | 244 | 2365 | 1421 | 538 | 120 | 4688 |
| Kota Tengah | 72 | 1674 | 2152 | 1807 | 287 | 5992 |
| Kota Gorontalo | 2991 | 17592 | 15425 | 11140 | 2729 | 49877 |

Catatan : *) data Kecamatan Kota Selatan belum tersedia

Sumber: Kantor Kelurahan Setempat

Tabel 8.3 Target dan Realisasi (Rupiah) Penerimaan Pajak Bumi dan Bangunan (PBB) Menurut Kecamatan di Kota Gorontalo, 2014

| Kecamatan | Target | Realisasi | Persentase |
|---------------------------|----------------------|----------------------|--------------|
| (1) | (2) | (3) | (4) |
| Kota Barat | 251,167,000 | 219,277,887 | 87.30 |
| Dungingi | 388,665,000 | 354,535,219 | 91.23 |
| Kota Selatan | 1,517,084,000 | 1,094,317,991 | 72.13 |
| Kota Timur | 1,129,334,000 | 974,230,511 | 86.27 |
| Kota Utara | 517,917,000 | 481,841,053 | 93.03 |
| Hulonthalangi | 257,124,000 | 158,347,264 | 61.58 |
| Sipatana | 361,624,000 | 272,869,624 | 75.46 |
| Dumbo Raya | 178,750,000 | 144,800,774 | 81.01 |
| Kota Tengah | 898,335,000 | 768,487,111 | 85.55 |
| Kota Gorontalo | 5,500,000,000 | 4,468,757,434 | 81.25 |

Sumber: Kantor Kecamatan Setempat

<http://gorontalokota.bps.go.id>



<http://gorontalo.kota.bps.go.id>

LAMPIRAN

<http://gorontaloikota.bps.go.id>

DATA

MENCERDASKAN BANGSA

<http://gorontalokota.bps.go.id>



Badan Pusat Statistik Kota Gorontalo

Jln. Dewi Sartika No.21, Kota Tengah, Gorontalo

Telp +62 435 821956, Fax +62 435 826644

Email : bps7571@bps.go.id

Homepage: <http://www.gorontalokota.bps.go.id>