

10.0699.3008

LABEL SEMENTARA SENSUS BARANG 2014			
Ruang	ID	Lokasi	Petugas
82309	121.0698.0528/1	Kec-11	MSC



ISSN 0852 - 0226
3324. A . 9805

KECAMATAN SINGOROJO

DALAM ANGKA 1997

disusun oleh
**MANTRI STATISTIK
SINGOROJO**

BIRO PUSAT STATISTIK

KANTOR STATISTIK **BPS** KABUPATEN KENDAL

315.598
Kec
Ind

BPS Biro Pusat Statistik



Kantor Statistik Kabupaten Kendal
Jln. Raya No. 42 A Telp. (0294) 81461
KENDAL



No. PUSTAKA	10.0699.3008
M P N	41.389
MILIK: UPT. PERPUSTAKAAN & DOK. STAT.	
BPS JAKARTA	
ISSN 0852 - 0226	
3324. A . 9805	

**KECAMATAN
SINGOROJO**

DALAM ANGKA

1997

disusun oleh
**MANTRI STATISTIK
SINGOROJO**

BIRO PUSAT STATISTIK

KANTOR STATISTIK *BPS* KABUPATEN KENDAL

PEMERINTAH DAERAH KABUPATEN DATI II KENDAL
KECAMATAN SINGOROJO
ALAMAT Jln Boja - NGAREANAK KODE POS 51382

SAMBUTAN CAMAT SINGOROJO

Assalamualaikum Wr. Wb.


Saya mengucapkan banyak terima kasih dengan di terbitkannya buku "KECAMATAN SINGOROJO DALAM ANGA TAHUN; 1997" oleh Mantri Statistik Kecamatan Singorojo.

Hakekat dari pada penyusunan kegiatan dan perencanaan pembangunan adalah sebagai upaya untuk mewujudkan suatu kondisi " Hari ini harus lebih baik dari hari kemarin dan hari esok harus lebih baik dari hari ini " Sehubungan dengan latar belakang di atas maka diterbitkannya buku KECAMATAN SINGOROJO DALAM ANGA oleh Mantri Statistik Kecamatan Singorojo, ini merupakan upaya yang sangat tepat karena buku ini merupakan sumber Informasi untuk kebutuhan perencanaan pembangunan yang terpadu.

Dengan tersediannya berbagai data yang lengkap maka merupakan suatu langkah yang lebih maju dalam rangka untuk menyusun langkah kebijakan Pemerintah yang disesuaikan dengan tuntutan jaman yang merupakan aspirasi dari Masyarakat.

Berangkat dari hal tersebut, maka dalam rangka menunjang dan menyelesaikan pembangunan jangka panjang tahap ke dua (II) sebagai tahapan pembangunan siap tinggal landas dan era Industrialisasi diharapkan agar hubungan kerja sama yg baik terjalin antar dinas Instansi se Kecamatan Singorojo - terus ditingkatkan dan senantiasa berpegang pada prinsip dan sikap pelayanan pada masyarakat serta tetap berlandaskan pada kebijaksanaan pemerintah atasan, yang tertumpu pada situasi dan kondisi serta perilaku masyarakat di Wilayah Kecamatan - Singorojo dengan kordinasi yang sebaik baiknya, sekian terima kasih yang sebesar besarnya.

Wassalamu Alaikum Wr. Wb.



KATA PENGANTAR

Syukur Alhamdulillah kami panjatkan pada Allah SWT atas segala karunianya dan rohmahnya walaupun dengan kesibukan yang menyita waktu kini selesailah sudah pen yusunan buku "KECAMATAN SINGOROJO DALAM ANGIKA" TAHUN 1997 ini walaupun masih dalam bentuk yang sangat sederhana se kali namun tidak mengurangi makna dan isi serta maksud yg tersaji dalam buku ini.


Buku ini adalah merupakan publikasi lanjutan Th 1996 dan diterbitkannya secara teratur /rutin setiap tahun nya, bentuk penyajian kali ini pada hakikatnya tidak ber beda dengan tahun sebelumnya, yaitu penyajian data tenta ng letak Geografi, pemerintahan, keadaan kependudukan, dan sosial ekonomi, pertanian, perumahan serta pembangunan - diwilayah Kecamatan Singorojo.

Keberhasilan penerbitan kali ini tidak terlepas berkat kerjasama yang baik dengan semua pihak yaitu dinas intansi se Kecamatan Singorojo ,maka pada kesempatan kali ini pula kami sampaikan penghargaan dan rasa terima kasih Kepada :

1. Yang terhormat bapak Camat Singorojo atas kata sambutan-anya.
2. Yang terhormat para Kepala Dinas Instansi se Kecamatan Singorojo atas kerjasamanya.

Guna menyempurnakan kekurangan dalam publikasi selanjutnya apabila dari kantor dinas intansi akan memam- bah atau melengkapi data yang kami sajikan ini saya teri- makasih dengan senang hati dan kritik serta saran sangat kami hargai guna untuk penyempurnaan dan perbaikan pada penyajian yang akan datang.

Singorojo, 5 J u n i 1998
MATERI STATISTIK KECAMATAN
SINGOROJO


S U H A R T O
NIP. 340011528

DAFTAR ISI

Halaman

1. Kata Sambutan Bapak Camat Singorojo.....	1
2. Kata Pengantar.....	ii
3. Daftar isi.....	iii
4. Peta Kabupaten Kendal.....	iv
5. Peta Kecamatan Singorojo.....	v

I. GEOGRAFIS

Letak Geografi.....	1
Jarak.....	2
Kedaaan Tanah di desa desa se Kecamatan - singorojo.....	3
I.1.1. Luas wilayah Kecamatan Singorojo.....	5
I.1.2. Luas Penggunaan tanah di Kec Singorojo...	6
I.1.3. Luas Tanah sawah menurut jenis Pengair- annya diKec Singorojo Tahun 1997.....	7
I.1.4. Luas Tanah kering dirinci menurut jenisnya Tahun : 1997.....	8
I.1.5. Luas Kecamatan Singorojo dirinci Per desa Tahun : 1997.....	10
I.1.6. Banyaknya Hari hujan di Kec Singorojo - Tahun : 1995 - 1997.....	11
I.1.7. Banyaknya Curah hujan di Kec Singorojo - Tahun : 1995 - 1997.....	12

II. PEMERINTAHAN

II.1.1. Jumlah Dukuh, RT, RW, perangkat Desa di Kec Singorojo Per Desa tahun : 1997.....	13
II.1.2. Jumlah Klasifikasi Desa Swadaya, Swakarsa, Swasembada di Kec Singorojo Tahun: 1997..	14

II.1.3.	Jumlah klasifikasi LKMD berkembang menurut katagori di Kec Singorojo - Tahun : 1997.....	15
II.1.4.	Jumlah perolehan suara pada PEMILU - untuk anggota DPR, DPRD I, DPRD II di Kec Singorojo Tahun : 1997.....	16
II.1.5.	Jumlah kekuatan anggota HANSIP diKec Singorojo dirinci Per Desa TH ; 1997	19
II.1.6.	Jumlah anggota HANSIP yang sudah mengikuti pendidikan kehansipan dirinci menurut desa Tahun : 1997.....	20
II.1.7.	Jumlah anggota HANSIP menurut pendidikan yang ditamatkan Tahun : 1997	21
II.1.8.	Banyaknya kelompok belajar permainan simulasi P-4 Tiap desa se Kecamatan-Singorojo keadaan akhir Tahun: 1997	22
II.1.9.	Peringkat Desa pelopor P-4 Di Kec - Singorojo pada Tahun : 1997.....	23
II.1.10	Banyaknya Fasilitator di tiap - tiap Desa se Kecamatan Singorojo Tahun : 1997.....	24
II.2.1.	Jumlah Tingkat Kepengurusan Tim Penggerak PKK Kec Singorojo Menurut per Desa Tahun : 1997.....	25
II.2.2...	Jumlah Kader PKK, KK, anggota TP PKK - Kecamatan Singorojo dirinci per Desa Tahun : 1997.....	26
II.2.3.	Kegiatan PKK Kecamatan Singorojo - untuk Program Penghayatan dan Pengamalan Pancasila dirinci per desa - Tahun : 1997.....	27
II.2.4.	Jumlah Kegiatan PKK Kecamatan Singorojo untuk Program Gotang Royong per Desa Tahun : 1997.....	29
II.2.5.	Jumlah Kegiatan PKK Kec Singorojo - untuk Program Pangan dirinci perDesa Tahun : 1997.....	30

II.2.6.	Jumlah Kegiatan PKK Kecamatan Singo rojo untuk Program sandang dirinci- per Desa tahun : 1997.....	32
II.2.7.	Jumlah kegiatan PKK Kecamatan Singo rojo untuk program Perumahan dan tatalaksana Rumah Tangga dirinci - menurut Desa tahun : 1997.....	33
II.2.8.	Jumlah Kegiatan PKK Kecamatan Singo rojo untuk Program Pendidikan dan - Ketrampilan dirinci per desa Tahun 1997.....	34
II.2.9.	Jumlah Kegiatan PKK Kecamatan Singo- rojo untuk Program Kesehatan dirinci menurut Desa tahun : 1997.....	37
II.2.10.	Jumlah Kegiatan PKK Kecamatan Singo- rojo untuk Program Mengembangkan Ke- hidupan berkeprasi dirinci per Desa tahun : 1997.....	38
II.2.11.	Jumlah Kegiatan PKK Kecamatan Singo rojo untuk Program Kelestarian Ling- kungan Hidup Tahun : 1997.....	39
II.2.12.	Jumlah Kegiatan PKK Kecamatan Singo rojo untuk Program Perencanaan se- hat menurut Desa Tahun : 1997.....	40
III . <u>K E P E N D U D U K A N</u>		
III.1.1.	Jumlah Penduduk menurut jenis Ke- lamin, Kepala Rumah Tangga dirinci - Per Desa Tahun : 1997.....	41
III.1.2.	Banyaknya Penduduk hasil registrasi akhir tahun dirinci menurut Desa- Tahun : 1995 - 1997.....	42
III.1.3.	Jumlah Penduduk menurut kelompok -- Umur dirinci per Desa Keadaan Akhir tahun : 1997.....	43

III.1.4.	Penduduk Kecamatan Singorojo menurut kelompok Umur dan jenis kelamin Tahun 1997.....	49
III.1.5.	Penduduk Kecamatan Singorojo menurut jenis kelamin, sex ratio dirinci per Desa tahun : 1997.....	50
III.1.6.	Rata Rata Banyaknya Penduduk, Kepadatan Penduduk dan Rata Rata Banyaknya anggota Rumah Tangga dirinci per Desa Tahun : 1997.....	51
III.1.7.	Banyaknya Penduduk Kecamatan Singorojo dirinci menurut pendidikan yang ber umur 5 Tahun keatas dirinci per Desa Tahun : 1997.....	52
III.1.8.	Banyaknya Penduduk Kecamatan Singorojo dirinci menurut Mata Pencaharian yang berumur 10 tahun keatas dirinci per Desa Tahun : 1997.....	54
III.1.9.	Banyaknya Rumah Penduduk di Kecamatan Singorojo dirinci menurut dindingnya keadaan Akhir Tahun : 1997.....	56
III.1.10.	Banyaknya Kalaahiran dan Kematian Yang tercatat di Kec Singorojo Tahun: 1996 - 1997	57
III.1.11.	Banyaknya Penduduk yang Datang, Pergi yang tercatat di Kecamatan Singorojo tahun : 1996 - 1997.....	58
III.1.12.	Banyaknya Penduduk , XK di Kecamatan - Singorojo dari Tahun 19986- 1997....	59
III.1.13.	Pertumbuhan Penduduk Kecamatan Singorojo dirinci per Desa Tahun: 96 - 97.	60

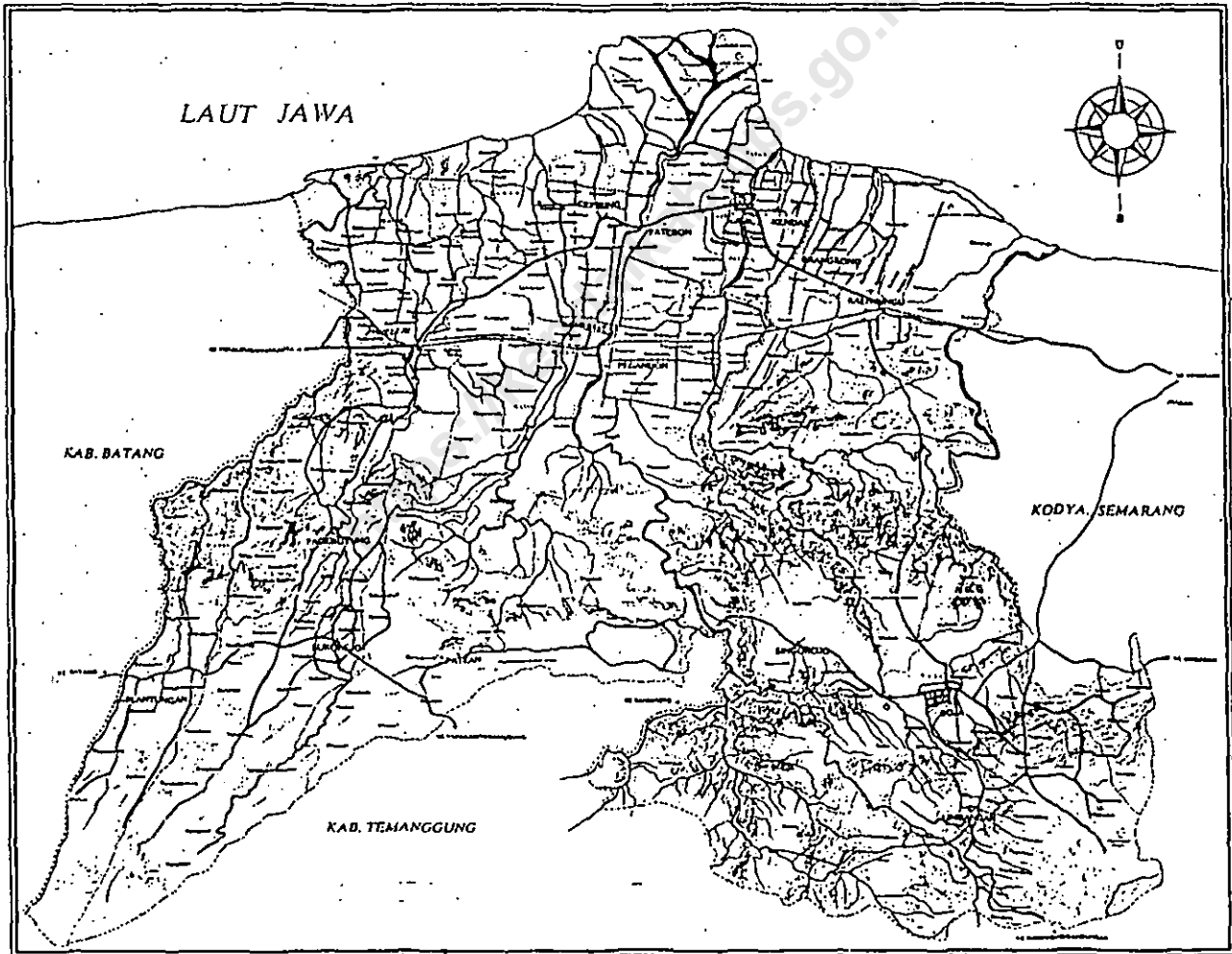
IV. S O S I A L

IV.1.1.	Banyaknya Akseptor KB di Kecamatan Singorojo dirinci menurut desa Keadaan Tahun : 1997.....	61
---------	---	----

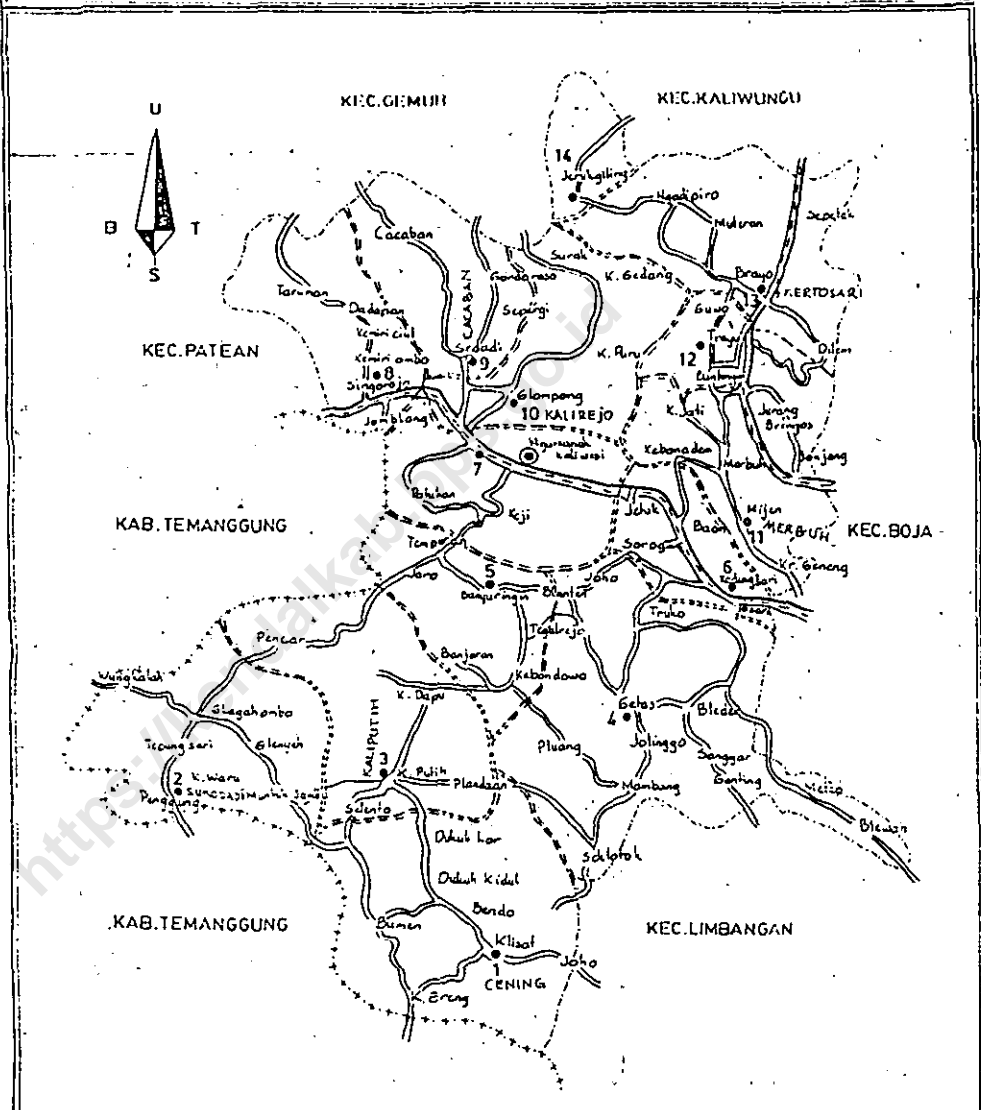
IV.1.2.	Banyaknya peserta KB di Kecamatan Singorojo menurut tempat memperoleh pelayanan dirinci per Desa Tahun :1997.....	63
IV.1.3.	Jumlah pasangan Usia Subur menurut Kelompok Umur di Kecamatan Singorojo dirinci menurut per Desa Tahun : 1997....	64
IV.2.1.	Banyaknya Sekolah, Murid, dan Guru TK di Kecamatan Singorojo dirinci per Desa Tahun : 1997.....	65
IV.2.2.	Banyaknya Sekolah, Murid, dan Guru SD di Kecamatan Singorojo dirinci menurut Desa Rata Rata Murid, Guru per sekolah dan ratio Murid terhadap Guru Tahun : 1997.....	66
IV.2.3.	Banyaknya Sekolah, Murid, dan Guru SMP di Kecamatan Singorojo dirinci per Desa Tahun : 1997.....	67
IV.3.1.	Banyaknya Sekolah, Murid dan Guru MI di Kecamatan Singorojo dirinci per Desa Tahun : 1997.....	68
IV.3.2.	Banyaknya Sekolah, Murid, dan Guru MTs di Kecamatan Singorojo dirinci per Desa Tahun : 1997.....	69
IV.3.3.	Banyaknya Pemeluk Agama dirinci per Desa di Kecamatan Singorojo Tahun : 1997.....	70
IV.3.4.	Banyaknya Tempat Ibadah di Kecamatan Singorojo dirinci per Desa keadaan akhir Tahun : 1997.....	71
IV.3.5.	Banyaknya Nikah, Talak, Cerai, Rujuk di Kecamatan Singorojo dirinci per desa Tahun : 1997.	72
IV.4.1.	Banyaknya Sarana Kesehatan di Kecamatan Singorojo dirinci per desa Tahun : 1997.	73
IV.4.2.	Banyaknya Dokter, Bidan, Dukun Baya di Kecamatan Singorojo menurut Desa Tahun : 1997....	74

IV.5.1 ^a	Banyaknya sarana perakomomian di Kec Singorojo menurut Desa Tahum : 1997 ^a	75
IV.6.1 ^b	Banyaknya Kepala Keluarga yang sudah memanfaatkan aliran Listrik di Kec Singorojo dirinci Per Desa Tahum : - 1997 ^b	76
IV.6.2 ^c	Banyaknya Kepala Keluarga yang sudah memanfaatkan aliran telpon dirinci - per Desa Tahum : 1997 ^c	77
<u>V. P E R T A N I A N</u>		
V.1.1.	Banyaknya ternak besar di Kecamatan Singorojo dirinci per Desa Kadaan - akhir Tahum : 1997 ^a	78
V.1.2.	Banyaknya ternak Unggas di Kecamatan Singorojo dirinci per Desa Tahum : - 1997 ^b	79
V.1.3 ^c	Luas Tanaman perkebunan rakyat diKec Singorojo dirinci per jenis tanaman- Tahum : 1997 ^c	80
V.1.4 ^d	Produksi tanaman perkebunan rakyat - menurut jenis tanaman di Kecamatan - Singorojo Tahum : 1997 ^d	81
<u>VI. P E R H U B U N G A N</u>		
VI.1.1 ^a	Banyaknya kendaraan tidak bermotor -- diKec Singorojo dirinci per Desa - Tahum : 1997 ^a	82
VI.1.2 ^b	Banyaknya Kendaraan bermotor di Kec Singorojo dirinci per Desa Tahum:1997 ^b	83
VI.1.3 ^c	Banyaknya Alat Komunikasi di Kecamat an Singorojo dirinci menurut Desa - Tahum : 1997 ^c	84
VI.2.1 ^d	Kondisi Jalan Aspal, Jalan diperkeras jalan Tanah diKecamatan Singorojo di rinci per Desa Tahum : 1997 ^d	85

KABUPATEN KENDAL



PETA WILAYAH KECAMATAN SINGOROJO



Keterangan :		Skala = 1 : 60 000
.....	: Batas Kabupaten	
.....	: Batas Kecamatan	
.....	: Batas Desa	
—————	: Jalan Kabupaten	
—————	: Jalan Desa	
●	: Ibukota Kecamatan	
●	: Balai/ Kantor Desa	

LETAK GEOGRAFI

Kecamatan Singorojo terletak di :
Wilayah Pembantu Bupati : B o j a
Kabupaten Daerah Tingkat II : K e n d a l
Propinsi Daerah Tingkat I : J a w a T e n g a h

Batas Wilayah di sebelah :

U t a r a : K e c K a l i w i n g u , B r a n g s o n g ,
P e g a n d o n .
S e l a t a n : K a b u p a t e n T e m a n g g u n g
B a r a t : K e c P a t e a n
T i m u r : K e c B o j a , L i m b a n g a n

Jarak Terjauh/Terpanjang dari :

Barat - Timur : 8 Km
Utara - Selatan : 16 Km

Temperatur Suhu udara Rata-Rata :

Wilayah Bagilab Utara : 24 o
Wilayah bagian Selatan : 22 o

Ketinggian Tanah dari permukaan Laut :

Wilayah Kecamatan Singorojo merupakan daerah pegunungan dengan ketinggian tanah antara : 100 s/d 379 m dpl

J A R A K

Jarak dari ibu Kota Kec Singorojo ke beberapa Kota

1. Semarang	: 33 Km
2. Kendal	: 33 Km
3. Boja	: 6 Km
4. Kaliwungu	: 25 Km
5. Weleri	: 56 Km
6. Sukorejo	: 21 Km (lewat Kec Patean)

Jarak Kota Kec Singorojo ke beberapa Desa se Kec

1. Cening	: 24 Km	8. Singorojo	: 4 Km
2. Sukodadi	: 17 Km	9. Cacaban	: 3 Km
3. Kaliputih	: 13 Km	10. Kalirejo	: 3 Km
4. Getas	: 9 Km	11. Merbuh	: 7 Km
5. Banyuringin	: 5 Km	12. Trayu	: 11 Km
6. Kedungsari	: 3 Km	13. Kertosari	: 13 Km
7. Ngareanak	: 0 Km	14. Jerukgiling	: 23 Km

Jarak Kota Kec Singorojo Ke Obyek Wisata yang ada di Kabupaten Kendal

1. Goa Kiskendo desa Trayu Kec Singorojo	: 13 Km
2. Sumber air panas Desa Gomoharjo Limbangan	: 16 Km
3. Air terjun curug sewu Kec Patean	: 17 Km
4. Pantai Laut Mororejo Kec Kaliwungu	: 27 Km
5. Pantai laut sedang sekuning Kec Weleri	: 62 Km

KEADAAN TANAH

Keadaan tanah di desa desa se Kec Singorojo

1. Desa Cening	: Topografi	: Berbukit
	Kemiringan	: 40 %
	Jenis Tanah	: Lotosol
	Kedalaman Tanah	: 30 Cm
2. Desa Sukodadi	: Topografi	: Berbukit
	Kemiringan	: 15 s/d 40 %
	Jenis Tanah	: Lotosol
	Kedalaman Tanah	: 50 Cm
3. Desa Kaliputih	: Topografi	: Bergelombang
	Kemiringan	: 2 s/d 15 %
	Jenis Tanah	: Lotosol
	Kedalaman Tanah	: 30 s/d 40 Cm
4. Desa G e t a s	: Topografi	: Berbukit
	Kemiringan	: 40 %
	Jenis Tanah	: Lotosol
	Kedalaman Tanah	: 50 s/d 60 %
5. Desa Banyuringin	: Topografi	: Berbukit
	Kemiringan	: 15 s/d 40 %
	Jenis Tanah	: Lotosol, Lotosol Coklat
	Kedalaman Tanah	: 55 Cm
6. Desa Kedungsari	: Topografi	: Bergelombang
	Kemiringan	: 2 s/d 15 %
	Jenis Tanah	: Lotosol
	Kedalaman Tanah	: 50 s/d 60 %
7. Desa Ngareanak	: Topografi	: Bergelombang
	Kemiringan	: 2 s/d 15 %
	Jenis Tanah	: Lotosol Coklat
	Kedalaman Tanah	: 50 s/d 60 Cm

Lanjutan

8. Desa Singorojo	: Topografi	: Bergelombang
	Kemiringan	: 2 s/d 15 %
	Jenis Tanah	: Lotosol Coklat
	Kedalaman Tanah	: 30 s/d 60
9. Desa Cacaban	: Topografi	: Bergelombang
	Kemiringan	: 2 s/d 15 %
	Jenis Tanah	: Lotosol Coklat
	Kedalaman Tanah	: 50 Cm
10. Desa Kalirejo	: Topografi	: Bergelombang
	Kemiringan	: 2 s/d 15 %
	Jenis Tanah	: Lotosol Coklat
	Kedalaman Tanah	: 50 Cm
11. Desa Merbuh	: Topografi	: Bergelombang
	Kemiringan	: 2 s/d 15 %
	Jenis Tanah	: Lotosol
	Kedalaman Tanah	: 50 Cm
12. Desa Trayu	: Topografi	: Bergelombang
	Kemiringan	: 2 s/d 15 %
	Jenis Tanah	: Lotosol Coklat
	Kedalaman Tanah	: 50 Cm
13. Desa Kertosari	: Topografi	: Bergelombang
	Kemiringan	: 2 s/d 40 %
	Jenis Tanah	: Lotosol Coklat, Medesteran Coklat
	Kedalaman Tanah	: 50 Cm
14. Desa Jerukgiling	: Topografi	: Bergelombang
	Kemiringan	: 2 s/d 15 %
	Jenis Tanah	: Lotosol Coklat
	Kedalaman Tanah	: 50 Cm

Tabel.I.1.1.

LUAS WILAYAH KECAMATAN SINGOROJO
(Dalam Km)

D e s a	Luas (Km)	Prosentase($\frac{1}{2}$)
(1)	(2)	(3)
1. C e n i n g	11,56	9,28
2. Sukodadi	5,19	4,17
3. Kaliputih	15,39	12,36
4. G e t a s	17,90	14,37
5. Banyuringin	8,48	6,81
6. Kedungsari	6,35	5,10
7. Ngareamak	7,80	6,25
8. Singorojo	8,88	7,13
9. C a c a b a n	3,15	2,53
10. Kalirejo	8,36	6,71
11. M e r b u h	8,76	7,03
12. T a n g y u i	3,96	3,18
13. Kertosari	113,54	10,87
14. Jerukgiling	5,23	4,20
Jumlah : 1997	124,55	100
1996	124,55	100
1995	124,55	100

Sumber Data : Buku Luas Tanah

Tabel.I.1.2. LUAS PENGGUNAAN TANAH DIKECAMATAN SINGOROJO
TAHUN : 1997

Jenis penggunaan Tanah	Luas (Km)	Prosentase (%)
(1)	(2)	(3)
1. Tanah Sawah	10,16	8,16
2. Tanah Pekarangan/Bangunan	14,61	11,73
3. Tanah Tegalan	31,86	25,58
4. Hutan Negara	25,90	20,79
5. Perkebunan	30,46	24,46
6. Padang Gembala	0,12	0,10
7. Lain - Lain	11,44	9,18
Jumlah :	124,55	100

Sumber Data : Buku Luas Tanah

Tabel.I.1.3. LUAS TANAH SAWAH MENURUT JENIS
 PENGAIRAN DIKECAMATAN SINGOROJO
 TAHUN : 1997
 (dalam Ha)

Desa	Tebnis	$\frac{1}{2}$ Tebnis	Sederhana	Tadah Hujan	Jumlah
(1)	(2)	(3)	(4)	(5)	(6)
1. Cening	-	-	70,000	47,000	117,000
2. Sukodadi	-	-	51,000	25,000	76,000
3. Kaliputih	-	-	47,000	161,000	208,000
4. Getas	-	-	97,000	45,000	142,145
5. Banyuringin	-	-	31,534	-	31,534
6. Kedungsari	12,205	-	16,326	5,105	33,636
7. Ngareanak	-	-	-	-	-
8. Singorojo	-	-	50,700	66,904	117,604
9. Cacaban	-	-	11,061	-	11,061
10. Kalirejo	-	-	-	13,885	13,885
11. Merbuh	51,000	-	-	16,000	67,000
12. Trayu	-	-	10,500	27,277	37,777
13. Kertosari	-	-	60,000	69,000	129,000
14. Jerukgiling	-	28,025	-	3,010	31,025
Jumlah; 1997	63,205	28,025	445,266	479,181	1015,667
1996	63,205	28,025	428,940	492,603	1012,773
1995	63,205	28,025	428,940	492,603	1012,773

Sumber Data : Dinas Pertanian Koe Singorojo

Tabel. I. 1. 4. LUAS TANAH KERING DIRINCI MENURUT JENISNYA
TAHUN : 1997
(dalam Ha)

D e s a	Pekarangan/ Bangunan	Tegal	Padang Gembala	Hutan Negara
(1)	(2)	(3)	(4)	(5)
1. C e n i n g	68,000	718,000	2,265	166,959
2. Sukodadi	39,000	198,465	-	126,000
3. Kaliputih	134,640	871,440	-	66,490
4. G e t a s	282,107	328,120	10,000	149,000
5. Banyuringin	211,000	90,000	-	16,000
6. Kedungsari	97,359	64,842	-	261,400
7. Ngaresmak	101,350	27,610	-	240,700
8. Singorojo	62,563	182,652	-	143,091
9. C a a b a n	48,515	53,000	-	58,000
10. Kalirejo	137,098	119,237	-	422,100
11. M e r b u h	130,000	103,200	-	51,300
12. T r a j u	34,658	77,780	-	27,300
13. Kertosari	105,000	393,000	-	459,400
14. Jerukgiling	9,315	18,920	-	400,000
Jumlah : 1997	1460,605	3186,266	12,265	2589,740
1996	1452,072	3197,084	12,265	2590,49
1995	1452,072	3197,084	12,265	2590,349

Sumber Data : Dinas pertanian keo Singorojo

Tabel I.1.4. Lanjutan...

D o s a	Perkebunan Negara/ Swasta	Lain-Lain	Jumlah
(1)	(6)	(7)	(2) - (7)
1. C e n i n g	-	83,926	1 039,150
2. Sukodadi	-	79,226	442,691
3. Kaliputih	190,940	127,496	1 331,006
4. G e t a s	811,140	67,591	1 647,958
5. Banyuwangi	424,250	75,056	816,306
6. Kedungsari	100,950	77,213	601,764
7. Ngareanak	337,280	72,936	779,876
8. Singorojo	309,380	72,323	770,076
9. C a c a b a n	77,200	66,865	303,580
10. Kalirejo	58,030	83,876	822,341
11. M e r b u h	423,060	101,666	809,226
12. T r a y u	150,460	68,226	358,424
13. Kertosari	163,790	104,241	1 225,431
14. Jemurgingling	-	63,511	491,746
Jumlah : 1997	3 046,480	1 144,152	11 439,508
1996	3 046,480	1 144,152	11 442,402
1995	3 046,480	1 144,152	11 442,402

Sumber Data : Dinas Pertanian Keo Singorojo¹³

Tabel. I. 1.5. LUAS KECAMATAN SINGOROJO DIRINCI PER DESA
TAHUN 1997

D e s a	Tanah Sawah (Ha)	Tanah Kering (Ha)	J u m l a h (Ha)
(1)	(2)	(3)	(4)
1. C e n i n g	117,000	1 039,150	1 156,150
2. Sukodadi	76,000	442,691	518,691
3. Kalipetah	208,000	1 331,006	1 539,006
4. G o t a s	142,145	1 647,958	1 790,103
5. Banyuringin	31,534	816,306	847,840
6. Kedungsari	33,636	601,764	635,400
7. Ngaresah	-	779,876	779,876
8. Singorojo	117,604	770,076	887,680
9. C a o a b a n	11,061	303,530	314,591
10. Kalirejo	13,885	822,341	836,226
11. M e r b u h	67,000	809,226	876,226
12. T r a y u	37,777	358,424	396,201
13. Kartosmi	129,000	1 225,431	1 354,431
14. Jerukgiling	31,035	491,746	522,781
Jumlah : 1997	1 015,667	11 439,508	12 455,175
1996	1 012,773	11 442,402	12 455,175
1995	1 012,773	11 442,402	12 455,175

Sumber Data : Dinas Pertanian Kec Singorojo

Tabel. I.1.6

BANYAKNYA HARI HUJAN DI KEC. SINGOROJO
TAHUN : 1995 - 1997

Bulan	Tahun		
	1995	1996	1997
(1)	(2)	(3)	(4)
Januari	18	12	25
Februari	19	20	12
Maret	19	13	13
April	14	10	9
Mei	9	4	8
Juni	13	11	1
Juli	4	5	1
Agustus	-	1	-
September	6	7	-
Oktober	8	9	-
November	19	19	10
Desember	17	18	20
Jumlah :	146	131	99

Sumber Data : Dinas Pengairan Kec Singorojo.

Tabel. I.1.7.

BANYAKNYA CURAH HUJAN DI KECAMATAN
SINGOROJO TAHUN : 1995-1997
(dalam Mili Meter)

Bulan	Tahun		
	1995	1996	1997
(1)	(2)	(3)	(4)
Januari	433	275	712
Februari	363	535	276
M a r a t	506	443	276
A p r i l	348	152	272
M e i	299	118	82
J u n i	329	464	5
J u l i	38	131	5
Agustus	-	26	-
September	57	241	-
Oktober	161	306	-
Nopember	388	549	260
Desember	441	511	659
Jumlah :	3.263	3.751	1.628

Sumber Data : Dinas Pengairan Kec Singorojo.

Tabel.II.1.1. JUMLAH DUKUH, RT, RW, PERANGKAT DESA
DI KECAMATAN SINGOROJO PER DESA
TAHUN : 1997

Desa	Jumlah Dukuh	Jumlah RT	Jumlah RW	Jumlah Perangkat Desa
(1)	(2)	(3)	(4)	(5)
1. Cening	7	21	9	14
2. Sukodadi	5	12	5	9
3. Kaliputih	5	21	4	17
4. Getas	11	42	9	22
5. Banyuringin	6	20	4	9
6. Kedungsari	5	17	5	8
7. Ngareanak	3	20	8	5
8. Singorojo	6	34	6	14
9. Cacaban	3	6	3	6
10. Kalirejo	5	16	4	11
11. Merbuh	7	24	6	14
12. Trayu	3	17	4	7
13. Kertosari	7	63	14	16
14. Jerukgiling	1	4	1	5
Jumlah	: 1997 74	317	81	157
	1996 74	317	81	175
	1995 67	313	76	175

Tabel.II :1.2. JUMLAH KLASIFIKASI DESA SWADAYA
 SWAKARSA, SWASEMBADA DI KEC
 SINGOROJO TAHUN : 1997

Desa	Swadaya	Swakarsa	Swasembada
(1)	(2)	(3)	(4)
1. Cening	-	-	1
2. Sukodadi	-	-	1
3. Kaliputih	-	-	1
4. G e t a s	-	-	1
5. Banyuringin	-	-	1
6. Kedingsari	-	-	1
7. Ngareanak	-	-	1
8. Singorojo	-	-	1
9. C a c a b a n	-	-	1
10. Kalirejo	-	-	1
11. M e r b u h	-	-	1
12. T r a y u	-	-	1
13. Kertosari	-	-	1
14. Jerukgiling	-	-	1
Jumlah : 1997	-	-	14
1996	-	-	14
1995	-	-	14

Tabel II.1.3 JUALAH KLASIFIKASI LKMD BERKEMBANG
MENURUT KATEGORI III KEC SINGOROJO
TAHUN : 1997

D e s a	Berkembang Kategori III	Berkembang Kategori III	Jumlah Dukuh
(1)	(2)	(3)	(4)
1. C e n i n g	1	-	7
2. Sukodadi	-	1	5
3. Kaliputih	-	1	5
4. G e t a s	-	1	11
5. Banyuringin	-	1	6
6. Kedungsari	-	1	5
7. Ngareanak	-	1	3
8. Singorojo	-	1	6
9. C a o a b a n	-	1	3
10. Kalirejo	-	1	5
11. M e r b u h	-	1	7
12. T r a y u	-	1	3
13. Kertosari	-	1	7
14. Jerukgiling	-	1	1
Jumlah ; 1997	1	13	74
1996	1	13	74
1995	1	13	67

Sumber Data : Bangdes Kec Singorojo

**Tabel. II. 1.4. JUMLAH PEROLEHAN SUARA PADA PEMILU
UNTUK ANGGOTA DPR, DPRD I, DPRD II
DI KECAMATAN SINGOROJO
TAHUN : 1997**

D e s a	- J u m l a h		Perolehan suara			
	T P S	Pemilih	D P R			
			P P P	GOLKAR	PDI	JUMLAH
(1)	(2)	(3)	(4)	(5)	(6)	(7)
1. C e n i n g	4	1 903	91	1 632	2	1 725
2. Sukodadi	2	1 044	50	901	4	955
3. Kaliputih	7	3 054	949	1 679	37	2 665
4. G e t a s	9	3 768	468	2 978	42	3 488
5. Banyuringin	6	1 995	457	1 338	14	1 809
6. Kedungsari	4	1 716	382	1 136	26	1 544
7. Ngareamak	4	1 499	243	1 047	43	1 333
8. Singorojo	6	2 473	1 060	986	37	2 083
9. C a o a b a n	1	427	31	389	2	422
10. Kalirejo	3	1 346	346	681	29	1 056
11. M e r b u h	6	2 209	531	1 474	32	2 037
12. T r a y u	5	1 252	328	822	5	1 155
13. Kartosari	13	4 746	1 814	2 318	79	4 211
14. Jerukgiling	1	407	144	211	1	356
Jumlah :	71	27 839	6 894	17 592	353	24 839

Sumber Data : PPS Kecamatan Singorojo

Tabel.II.1.4. Lanjutan.....

D e s a	Perolehan Suara			
	D P R D I			
	PPP	GOLKAR	P D I	Jumlah
(1)	(2)	(3)	(4)	(5)
1. C e n i n g	88	1 628	3	1 719
2. Sukodadi	50	888	6	944
3. Kaliputih	961	1 613	31	2 605
4. G e t a s	465	3 024	29	3 518
5. Banyuringin	472	1 325	13	1 810
6. Kedungsari	376	1 125	28	1 529
7. Ngareanak	257	1 018	42	1 317
8. Singorojo	1 069	952	40	2 061
9. C a c a b a n	33	358	2	393
10. Kalirejo	355	692	28	1 075
11. M e r b u h	540	1 440	31	2 011
12. T r a y u	326	812	8	1 146
13. Kartosari	1 833	2 292	79	4 204
14. Jerukgiling	144	207	1	352
Jumlah :	6 969	17 374	341	24 684

Sumber Data : PPS Kecamatan Singorojo

Tabel. II. 1. 4. Lanjutan.....

D e s a	Perolehan Suara			
	D P R D II			
	PPP	GOLKAR	P D I	Jumlah
(1)	(2)	(3)	(4)	(5)
1. C e n i n g	83	1 641	4	1 728
2. Sukodadi	55	886	5	946
3. Kaliputih	958	1 622	30	2 610
4. G e t a s	516	2 958	38	3 512
5. Banyuringin	471	1 306	19	1 796
6. Kedungsari	377	1 109	29	1 515
7. Nagranak	252	1 024	45	1 321
8. Singorojo	1 080	950	40	2 070
9. C a c a b a n	32	361	2	395
10. Kalirejo	352	684	26	1 062
11. M e r b u h	528	1 455	32	2 015
12. T r a y u	338	816	9	1 163
13. Kertosari	1 849	2 342	69	4 260
14. Jerukgiling	144	211	1	356
Jumlah :	7 035	17 365	349	24 749

Sumber Data : PPS Kesamatan Singorojo

Tabel.II.1.5.

JUMLAH KEKUATAN ANGGOTA HANSIP DI
KECAMATAN SINGOROJO DIRINCI PER
DESA TAHUN : 1997

D e s a	Jumlah Pos Kamling	Kekuatan anggota			Jumlah
		Wanra	Kanra	Limas	
(1)	(2)	(3)	(4)	(5)	(6)
1. Cening	6	10	5	20	35
2. Sukodadi	4	10	5	20	35
3. Kaliputih	5	10	2	20	32
4. G e t a s	9	20	5	20	45
5. Banyuringin	5	25	2	25	52
6. Kedungsari	4	10	5	20	35
7. Ngareanak	6	10	3	20	33
8. Singorojo	5	10	3	20	33
9. C a o a b a n	3	10	2	20	32
10. Kalirejo	4	10	5	20	35
11. Merbuh	8	10	10	30	50
12. Trayu	4	10	5	20	35
13. Kertosari	9	20	5	29	54
14. Jerukgiling	2	10	8	9	27
Jumlah :	74	175	65	294	534

Sumber Data : Mawil Kec Singorojo

Tabel.II.1.6. JUMLAH ANGGOTA HANSIP YANG SUDAH MENGIKUTI PENDIDIKAN KEHANSIPAN DIRINCI MENURUT DESA KEADAAN TAHUN : 1997

Desa	Laksar	Kalak A	Kalak B	Kejin	Rain Lain	Jumlah
(1)	(2)	(3)	(4)	(5)	(6)	(7)
1. Cening	-	-	-	-	1	1
2. Sukodadi	1	-	-	-	1	2
3. Kaliputih	-	-	-	-	1	1
4. G e t a s	-	-	-	-	1	1
5. Banyuringin	-	-	1	-	1	2
6. Kedungsari	1	-	-	-	1	2
7. Ngareaniak	2	-	-	-	1	3
8. Singorojo	-	-	-	-	1	1
9. C a c a b a n	-	-	-	-	1	1
10. Kalirejo	-	-	-	-	1	1
11. M erbuh	1	-	3	-	1	5
12. T r a y u	1	-	-	-	1	2
13. Kartosari	2	-	-	-	1	3
14. Jerukgiling	-	-	-	-	1	1
Jumlah	8	-	4	-	14	26

Sumber Data : Masil Hansip Keo Singorojo.

Tabel.II.1.7. JUMLAH ANGGOTA HANSIP MENURUT
PENDIDIKAN YANG DITAMATKAN
TAHUN : 1997

D e s a	T a m a t a n				Jumlah
	SD	SL/PT	SLTA	PT/AK	
(1)	(2)	(3)	(4)	(5)	(6)
1. C e n i n g	30	5	-	-	35
2. Sukodadi	35	-	-	-	35
3. Kaliputih	32	-	-	-	32
4. G o t a s	30	10	5	-	45
5. Banyuringin	30	15	7	-	52
6. Kedungsari	25	10	-	-	35
7. Ngareanak	24	8	-	1	33
8. Singotojo	30	3	-	-	33
9. C a c a b a n	30	2	-	-	32
10. Kalirejo	32	3	-	-	35
11. M e r b u h	35	10	5	-	50
12. T r a y u	30	5	-	-	35
13. Kartosari	39	10	5	-	54
14. Jerukgiling	30	2	4	-	32
Jumlah : 1997	433	83	22	1	538
1996	437	80	22	-	539
1995	437	80	22	-	539

Sumber Data : MAWIL Hansip Kec Singorojo

Tabel.II.1.8. BANYAKNYA KELOMPOK BELAJAR PERMAINAN SIMULASI P-4 TIAP DESA SE KABUPATEN SINGOROJO KEADAAN AKHIR TAHUN:1997

D e s a	Jumlah Kelompok Permainan Simulasi P-4
(1)	(2)
1. C e n i n g	18
2. Sukodadi	12
3. Kaliputih	20
4. D e t a s	36
5. Banyuringin	63
6. Kedungsari	17
7. Ngareanak	20
8. Singorojo	35
9. C a c a b a n	6
10. Kalirejo	13
11. M e r b u h	25
12. T r a y u	13
13. Kartosari	63
14. Jerukgiling	4
Jumlah :	345
	1996
	1995

Sumber Data ; Juru Penerangan Kec Singorojo.

Tabel.II.1.9. PERINGKAT DESA PELOPOR P - 4
DI KECAMATAN SINGOROJO PADA
TAHUN : 1997

D e s a	P e r i n g k a t			Jumlah Dukuh
	Pratama	Madya	Utama	
(1)	(2)	(3)	(4)	(5)
1. C e n i n g	-	1	-	7
2. Sukodadi	-	1	-	5
3. Kaliputih	-	1	-	5
4. G e t a s	-	1	-	11
5. Banyuringin	-	-	1	6
6. Kedungsari	-	1	-	5
7. Ngaraanak	-	1	-	3
8. Singorojo	-	1	-	6
9. C a c a b a n	-	1	-	3
10. Kalirejo	-	1	-	5
11. M e r b u h	-	1	-	7
12. T r a y u	-	-	1	3
13. Kertosari	-	1	-	7
14. Jerukgiling	-	1	-	1
Jumlah : 1997	-	12	2	74
1996	-	12	2	74
1995	-	12	2	74

Sumber Data : Jupen Kec Singorojo

Tabel.II.1.10. BANYAKNYA FASILITATOR DI TIAP TIAP
 DESA SE KECAMATAN SINGOROJOPADA
 TAHUN : 1997

D e s a	Jumlah Fasilitator
(1)	(2)
1. C e n i n g	64
2. Sukodadi	40
3. Kaliputih	65
4. G e t a s	125
5. Banyuringin	47
6. Kedungsari	82
7. Ngareanak	48
8. Singorojo	93
9. C a c a b a n	41
10. Kalirejo	55
11. M e r b u h	72
12. T r a y u	47
13. Kertosari	106
14. Jerukgiling	47
Jumlah : 1997	932
1996	625
1995	625

Sumber Data : JUPEN Kec Singorojo

**Tabel.II.2.1: JUMLAH TINGKAT KEPENGUHASAN TIM PENGGERAK
PKK KECAMATAN SINGOROJO MENURUT PER DESA
TAHUN : 1997**

Desa	PKK BN	PKK RP	Desa Wisma
(1)	(2)	(3)	(4)
1. Cening	9	21	50
2. Sukodadi	5	12	26
3. Kaliputih	4	21	88
4. Getas	9	42	68
5. Banyuringin	4	20	54
6. Kedungsari	5	17	45
7. Ngareanak	8	20	34
8. Singorojo	6	34	56
9. Cacaban	2	6	13
10. Kalirejo	4	16	28
11. Herbuh	6	24	53
12. Trayu	4	17	30
13. Kertosari	14	63	63
14. Jerukgiling	1	4	12
Jumlah : 1997	81	317	620
1996	81	317	699
1995	81	317	699

Sumber Data : TIM Penggerak PKK Kec Singorojo

Tabel.II.2.2. JUMLAH KADER PKK, KK, ANGGOTA TP PKK
KECAMATAN SINGOROJO DIRINCI DESA
TAHUN : 1997

D e s a	KK	Anggota TP PKK	Umum	Khusus
(1)	(2)	(3)	(4)	(5)
1. C e n i n g	612	12	31	21
2. Sukodadi	319	17	32	30
3. Kaliputih	1 017	15	53	42
4. G e t a s	1 408	15	132	32
5. Banyuringin	720	17	95	90
6. Kedungsari	554	17	84	38
7. Ngareznak	514	17	66	64
8. Singorojo	887	17	47	44
9. C a o a b a n	173	7	29	27
10. Kalirejo	515	15	43	41
11. M e r b u h	798	17	86	84
12. T = a y u	471	17	69	42
13. Kartosari	1 669	12	140	39
14. Jarukgiling	154	11	28	27
Jumlah : 1997	9 811	210	935	619
	1996	9 635	771	660
	1995	9 548	771	660

Sumber Data : TIM Penggerak PKK Kec Singorojo

Tabel.II.2.3. KEGIATAN PKK KECAMATAN SINGOROJO UNTUK PROGRAM PENGHAYATAN DAN PENGAMALAH PANCASILA DIRINCI MENURUT DESA TAHUN : 1997

D e s a	Jumlah Keder Fasilitator	Jumlah Yang sudah ditatar P-4	
		Masyarakat	Tim Penggerak PKK
(1)	(2)	(3)	(4)
1. C e n i n g	64	441	17
2. Sukodadi	40	351	17
3. Kaliputih	65	387	17
4. G e t a s	125	686	24
5. Banyuringin	47	352	22
6. Kedungsari	82	416	17
7. Ngareanak	48	398	19
8. Singorojo	93	625	19
9. C a o a b a n	41	295	13
10. Kalirejo	55	345	15
11. M e r b u h	72	345	14
12. T r a y u	47	529	17
13. Kertosari	106	513	17
14. Jerukgiling	47	77	11
Jumlah : 1997	932	5 761	239
1996	613	4 124	333
1995	613	4 124	333

Sumber Data : Tim Penggerak PKK Kec. Singorojo.

Tabel.II.2.3. Lanjutan.....

D e s a	Jumlah Kelompok			Jumlah Penyuluhan	
	Simi Lasi P-4	Keagama an	Kadar Hukum	Pola Asuh	Kadar Hukum
(1)	(2)	(3)	(4)	(5)	(6)
1. C e n i n g	18	6	-	1	1
2. Sukodadi	12	6	1	4	1
3. Kaliputih	20	10	-	1	1
4. G e t a s	36	25	-	3	1
5. Banyuringin	63	18	-	1	2
6. Kedungsari	17	9	-	2	2
7. Ngareanak	20	9	-	4	4
8. Singorojo	35	11	-	1	1
9. C a c a b a n	6	5	-	4	4
10. Kalirejo	13	8	-	1	1
11. M e r b u h	25	15	-	3	3
12. T r a y u	13	8	-	1	1
13. Kertosari	63	18	-	2	1
14. Jerukgiling	4	3	-	1	1
Jumlah :	1997 345	151	1	29	27
	1996 316	143	14	42	56
	1995 316	143	14	42	56

Sumber Data : Tim Penggerak PKK Keo Singorojo

Tabel.II.2.4. JUMLAH KEGIATAN PKK KECAMATAN SINGOROJO
UNTUK PROGRAM GOTONG ROYONG PER DESA
TAHUN : 1997

D e s a	Jumlah Pelaksanaan Kerja Bakti	Jumlah Kelompok		
		Inlora Kemati an	Jimpit an	Arisan
1(1)	(2)	(3)	(4)	(5)
1. C e n i n g	24	8	5	5
2. Sukodadi	24	6	14	14
3. Kaliputih	24	6	19	19
4. G e t a s	24	16	40	40
5. Banyuringin	24	5	20	20
6. Kedungsari	24	6	18	18
7. Ngareanak	24	5	50	40
8. Singorojo	24	6	35	35
9. C a c a b a n	24	8	5	5
10. Kalirejo	24	4	13	13
11. M e r b u h	24	7	23	23
12. T r a y u	24	4	13	13
13. Kertosari	24	7	63	63
14. Jerukgiling	24	1	4	4
Jumlah : 1997	336	87	322	312
1996	392	85	307	297
1995	392	85	307	297

Sumber Data : Tim Penggerak PKK Kec Singorojo

Tabel.II.2.5. JUMLAH KEGLATAN PKK KECAMATAN SINGOROJO
UNTUK PROGRAM PANGLAN DIRINCI PER DESA
TAHUN : 1997

D e s a	Jumlah Kader Gizi	KK yang memanfaatkan Pekarang an		
		Warung	Peternakan Perikanan	Apotik Hidup
(1)	(2)	(3)	(4)	(5)
1. C e n i n g	25	250	350	150
2. Sukodadi	20	312	321	312
3. Kaliputih	25	450	500	252
4. G e t a s	40	750	1 112	600
5. Banyuringin	15	580	602	600
6. Kedungsari	25	250	300	325
7. Ngareanak	18	379	325	275
8. Singorojo	30	250	500	152
9. C a c a b a n	10	105	125	110
10. Kalirejo	20	350	400	400
11. H e r b u h	2	400	751	550
12. T r a y u	28	305	242	138
13. Kartosari	55	300	1 350	950
14. Jerukgiling	5	85	125	90
Jumlah : 1997	318	4 766	7 033	4 904
1996	290	5 674	6 612	4 933
1995	400	6 440	6 770	4 933

Sumber Data ; Tim Penggerak PKK Keo Singorojo

Tabel.II.2.5* Lanjutm....

D e s a	Jumlah Warung PKK	Jumlah Industri RP	
		Makanan Minuman	Kerajinan
(1)	(2)	(3)	(4)
1. C e n i n g	4	12	2
2. Sukodadi	3	4	4
3. Kaliputih	5	18	4
4. G e t a s	4	3	2
5. Banyuringin	4	20	215
6. Kedungsari	5	2	1
7. Ngareanak	-	9	3
8. Singorojo	-	8	3
9. C a o a b a n	-	8	1
10. Kalirejo	-	2	2
11. M e r b u h	-	35	15
12. T r a y u	-	10	5
13. Kertosari	-	10	2
14. Jerukgiling	-	5	1
Jumlah : 1997	-	146	260
1996	-	112	34
1995	-	112	34

Sumber Data : TIM Penggerak PKK Kec Singorojo.

**Tabel.II.2.6. JUMLAH KEGIATAN PKK KECAMATAN SINGOROJO
UNTUK PROGRAM SANDANG DIRINCI PER DESA
TAHUN : 1997**

D e s a	Kerajinan	Penguluhan Sandang	Konvaksi
(1)	(2)	(3)	(4)
1. C e n i n g	2	4	-
2. Sukodadi	4	3	-
3. Kaliputih	4	2	-
4. G e t a s	2	4	-
5. Banyuringin	215	4	-
6. Kedungsari	1	5	-
7. Ngareanak	3	4	-
8. Singorojo	3	5	-
9. C a c a b a n	1	4	-
10. Kalirejo	2	4	-
11. M e r b u h	15	2	-
12. T r a y u	5	8	-
13. Kortosari	2	5	-
14. Jerukgiling	1	2	-
Jumlah : 1997	260	54	-
1996	34	54	-
1995	34	54	-

Sumber Data : Tim Penggerak PKK Kec Singorojo

**Tabel. II. 27. JUMLAH KEGIATAN PKK KECAMATAN SINGOROJO
 UPJK PROGRAM PERUMAHAN DAN TATA LAKSA
 RA RUMAH TANGGA DIRINCI MENURUT DESA
 TAHUN : 1997**

D e s a	Rumah Sehat sesuai Kreteria PKK		Jumlah KK Yg Mempunyai Jamban
	Sehat	Kurang Sehat	
(1)	(2)	(3)	(4)
1. C e n i n g	235	376	233
2. Sukodadi	180	137	110
3. Kaliputih	599	399	399
4. G e t a s	677	718	677
5. Banyuringin	482	233	481
6. Kedungsari	412	136	412
7. Ngareanak	443	61	422
8. Singorojo	463	428	453
9. C a o a b a n	122	49	122
10. Kalirejo	318	191	319
11. M e r b u h	599	189	625
12. T r a y u	426	41	426
13. Kertosari	958	719	958
14. Jerukgiling	113	40	113
Jumlah :	1997 6 027	3 717	5 750
	1996 7 512	2 163	6 599
	1995 6 121	2 792	6 135

Sumber Data : Tim Penggerak PKK Keo Singorojo

Tabel.II.2.8. JUMLAH KEGIATAN PKK KEC SINGOROJO UNTUK PROGRAM PENDIDIHAN DAN KETRAMPILAN III- DIRINCI PER DESA TAHUN :1997

D e s a	Kejar Paket A		Kejar Paket B		Kejar Usaha		
	Kelp Bola Jar	Warga Belajar	Kelp Bola Jar	Warga Belajar	Kelp Bola Jar	Warga Belajar	
(1)	(2)	(3)	(4)	(5)	(6)	(7)	
1. C e n i n g	-	-	-	-	1	3	
2. Sukodadi	1	10	-	-	-	-	
3. Kaliputih	1	10	-	-	-	-	
4. G e t a s	-	-	2	58	1	10	
5. Banyuringin	-	-	-	-	-	-	
6. Kedungsari	-	-	1	2	1	-	
7. Ngaresnak	-	-	-	-	-	-	
8. Singorojo	-	-	-	-	-	-	
9. C a o a b a n	-	-	1	10	-	-	
10. Kalirejo	-	-	-	-	-	-	
11. M e r b u h	-	-	-	-	-	-	
12. T r a y u	-	-	1	-	3	30	
13. Kertosari	-	-	1	4	1	3	
14. Jerukgiling	-	-	-	-	1	3	
Jumlah :	1997	2	20	6	74	8	49
	1996	38	355	15	304	9	76
	1995	34	355	14	304	9	76

Sumber Data : Tim Penggerak PKK Kec Singorojo

Tabel II.2.8. Lanjutanya.....

D e s a	Rina Keluarga Bahita			
	Jumlah Kelompok Belajar	Jumlah Ibu Pe- serta	Jumlah APE(Set)	Jumlah Kelompok Simulasi RKB
(1)	(2)	(3)	(4)	(5)
1. C e n i n g	5	25	1	-
2. Sukodadi	5	25	1	1
3. Kaliputih	5	25	1	-
4. G e t a s	9	299	1	-
5. Banyuringin	-	-	3	-
6. Kedungsari	5	25	1	-
7. Ngareanak	4	127	3	1
8. Singorojo	6	30	1	1
9. C a c a b a n	2	48	1	1
10. Kalirejo	4	30	1	-
11. M e r b u h	6	57	3	1
12. T r a y u	3	15	1	1
13. Kartosari	10	50	1	1
14. Jarukgling	4	5	1	-
Jumlah :	68	761	20	7

Sumber Data : Tim Penggerak PKK Kec Singorojo

Tabel.II.2.8. Lanjutan....

D e s a	Jumlah Kader Khusus			
	Kajar Paketa/B	HRB	Koperasi	Ketrampilan
(1)	(2)	(3)	(4)	(5)
1. C e n i n g	6	15	-	20
2. Sukodadi	-	5	-	4
3. Kaliputih	-	5	-	4
4. G e t a s	7	15	-	30
5. Banyuringin	-	25	16	4
6. Kedungsari	3	15	-	20
7. Ngareanak	-	20	5	4
8. Singorojo	-	20	12	-
9. C a c a b a n	3	5	-	20
10. Kalirejo	4	5	-	-
11. M e r b u h	-	30	12	6
12. T r a y u	5	5	-	-
13. Kertosari	4	10	-	-
14. Jerukgiling	2	5	-	-
Jumlah :	34	180	45	112

Sumber Data : Tim Penggerak PKK Kec Singorojo

Tabel. II. 2. 9. JUMLAH KEGLATAN PKK KEC SINGOROJO UNTUK PROGRAM KESEHATAN DIRINCI MENURUT DESA TAHUN : 1997

D e s a	K a d e r		P o s y a n d u	
	Kesehatan	Kelurga Berencana	2 - 4 Kegiatan	5 Keatas
(1)	(2)	(3)	(4)	(5)
1. C e n i n g	10	31	-	2
2. Sukodadi	10	18	-	2
3. Kaliputih	25	30	-	5
4. G e t a s	40	50	-	8
5. Banyuringin	25	38	-	5
6. Kedungsari	45	23	-	3
7. Ngareanak	25	29	-	5
8. Singorojo	30	44	-	6
9. C a o s b a n	5	11	-	1
10. Kalirejo	12	20	-	4
11. M e r b u h	27	34	-	6
12. T r a y u	51	23	-	3
13. Kertosari	40	78	-	10
14. Jerukgiling	5	6	-	1
Jumlah : 1997	350	423	-	61
1996	146	469	38	59
1995	146	469	38	59

Sumber Data : Tim Penggerak PKK Kec Singorojo

Tabel.II.2.10. JUMLAH KEGIATAN PKK KEC SINGOROJO UNTUK PROGRAM MENGEMBANGKAN KEHIDUPAN BER-KOPERASI DIRINCI PER DESA TAHUN : 1997

D e s a	Pra Koperasi Usaha Bersama			
	UPPK PKK		Lain - Lain	
	Jumlah Kelompok	Jumlah Peserta	Jumlah Kelompok	Jumlah Peserta
(1)	(2)	(3)	(4)	(5)
1. C e n i n g	1	1	-	-
2. Sukodadi	1	15	10	100
3. Kaliputih	1	1	-	-
4. G e t a s	1	1	-	-
5. Benyuringin	1	3	-	-
6. Kedungwari	1	5	-	-
7. Ngareanak	1	54	20	156
8. Singorojo	1	1	1	3
9. C a c a b a n	1	10	5	50
10. Kalirejo	1	1	-	-
11. M e r b u h	1	2	6	120
12. T r a y u	1	1	-	-
13. Kertosari	1	1	-	-
14. Jerukgiling	1	1	-	-
Jumlah :1997	14	91	42	429
1996	14	13	24	186
1995	14	13	24	186

Sumbet data : Tim Penggerak PKK Keo Singorojo

Tabel.II.2.11. JUMLAH KEHLIATAN PKK KEC SINGOROJO UNTUK PROGRAM KELESTARIAN LINGKUNGAN HIDUP TAHUN : 1997

D e s a	Jumlah KK Yg Menggunakan		Jumlah KK yg Menggunakan Air Untuk Minum			
	Jamban	SPAL	PDAM	Sunat	Sungai	Lainnya
(1)	(2)	(3)	(4)	(5)	(6)	(7)
1. Cening	207	154	-	14	-	598
2. Sukodadi	170	247	-	119	-	200
3. Kaliputih	208	476	-	28	-	989
4. Getas	690	925	-	140	-	1268
5. Berguringin	601	534	-	232	-	488
6. Kalingsari	580	316	-	458	-	96
7. Ngarsanak	495	444	37	142	-	372
8. Singorojo	681	565	-	102	-	785
9. Caceban	100	75	-	20	-	153
10. Kalirejo	350	60	-	92	-	423
11. Merbuh	625	616	-	616	-	182
12. Trayu	335	530	-	97	-	374
13. Kertosari	440	496	985	405	-	274
14. Jerukgiling	85	87	-	20	-	134
Jumlah : 1997	5 567	5 525	1 097	2 484	-	7 396
1996	7 875	6 590	172	1 088	-	8 376
1995	7 581	6 590	209	1 046	-	8 216

Sumber Data : Tim Penggerak PKK Kec Singorojo

Tabel.II.2.12^a JUMLAH KEGIATAN PKK KEC SINGOROJO UPTK
 PROGRAM PERENCANAAN SEHAT MEHEUT DESA
 TAHUN : 1997

D e s a	Jumlah Orang Yg Menerima Tabungan	Jumlah Pos KB RT	Jumlah Akses tor KB Baru	Jumlah PUS
(1)	(2)	(3)	(4)	(5)
1. C e n i n g	154	21	84	645
2. Sukodadi	-	12	25	293
3. Kaliputih	813	21	68	856
4. G e t a s	1 159	42	125	1 172
5. Banyuwringin	652	20	55	555
6. Kedungsari	417	17	56	449
7. Ngareanak	154	20	41	390
8. Singorojo	720	34	76	772
9. C a c e b a n	154	6	13	135
10. Kalirejo	431	16	51	423
11. H e r b u h	816	24	90	701
12. T r a y u	205	17	56	391
13. Kartosari	1 504	63	125	1 430
14. Jerukgiling	137	4	6	95
Jumlah : 1997	7 316	317	871	8 307
1996	8 634	317	605	7 939
1995	8 634	304	787	7 564

Sumber Data : Tim Penggerak PKK Kec Singorojo

Tabel.III.1.1. JUMLAH PENDUDUK MENURUT JENIS KELAMIN,
KEPALA RUMAH TANGGA DIRINCI PER DESA
TAHUN : 1997

Desa	Kepala Rumah Tangga	Laki Laki	perempuan	Jumlah
(1)	(2)	(3)	(4)	(5)
1. Cening	612	1 421	1 454	2 875
2. Sukodadi	319	801	814	1 615
3. Kaliputih	1 017	2 339	2 439	4 778
4. Getas	1 408	2 983	2 990	5 973
5. Banyuringin	720	1 576	1 633	3 209
6. Kedungsari	554	1 300	1 236	2 536
7. Ngareanak	514	1 273	1 223	2 496
8. Singorojo	887	1 960	1 996	3 956
9. Cacaben	173	338	368	706
10. Kalirejo	515	1 047	1 107	2 154
11. Merbuh	798	1 740	1 771	3 511
12. Trayu	471	1 138	1 167	2 305
13. Kartosari	1 669	3 939	4 050	8 039
14. Jerukgiling	154	308	329	637
Jumlah : 1997	9 811	22 213	22 577	44 790
1996	9 635	22 069	22 395	44 464
1995	9 548	21 784	22 246	44 030

Sumber Data : Mantri Statistik Kec Singorojo

Tabel. III.1.2. BANYAKNYA PENDUDUK HSIL REGISTRASI
 AKHIR TAHUN DIRINCI - MENURUT DESA
 TAHUN :1995 - 1997

D e s a	1995	1996	1997
(1)	(2)	(3)	(4)
1. C e n i n g	2 757	2 846	2 875
2. Sukodadi	1 554	1 595	1 615
3. Kaliputih	4 670	4 724	4 778
4. G e t a s	5 948	5 918	5 973
5. Banyuringin	3 140	3 165	3 209
6. Kedungsari	2 438	2 517	2 536
7. Ngareanak	2 551	2 525	2 496
8. Singorojo	3 831	3 934	3 956
9. C a c a b a n	672	706	706
10. Kalirejo	2 146	2 150	2 154
11. H e r b u h	3 436	3 473	3 511
12. T r a y u	2 262	2 288	2 305
13. Kartosari	7 990	7 987	8 039
14. Jerukgiling	635	636	637
Jumlah :	44 030	44 464	44 790

Sumber Data : Mantri Statistik Keo Singorojo

Tabel.III.1.3. JUMLAH PENDUDUK MENURUT KELOMPOK UMUR
DIBINCI PER DESA AKHIR TAHUN : 1997

Desa	0 - 4			5 - 9		
	L	P	J	L	P	J
(1)	(2)	(3)	(4)	(5)	(6)	(7)
1. Cening	208	204	412	181	189	370
2. Sukedadi	101	108	209	109	107	216
3. Kaliputih	238	222	460	251	308	559
4. G e t a s	346	382	758	412	334	746
5. Banyuwangi	125	126	251	137	166	303
6. Kedungsari	167	164	331	139	138	277
7. Ngareanak	118	126	244	131	131	262
8. Singorojo	322	306	628	221	213	434
9. C a c a b a n	39	35	74	38	47	85
10. Kalirejo	134	117	251	123	149	272
11. M e r b u h	179	189	368	189	181	370
12. T r a u	156	163	319	159	165	324
13. Kertosari	485	484	969	444	450	894
14. Jerukgiling	44	58	102	37	41	78
Jumlah : 1997	2 692	2 684	5 376	2 571	2 619	5 190
1996	2 674	2 653	5 327	2 570	2 618	5 188
1995	2 648	2 644	5 292	2 541	2 606	5 147

Sumber Data : Mantri Statistik Keo Singorojo

Tabel. III. 3 Lanjutan.

D e s a	10 - 14			15 - 19			
	L	P	J	L	P	J	
(1)	(2)	(3)	(4)	(5)	(6)	(7)	
1. Cening	178	175	353	148	141	289	
2. Sukodadi	101	97	198	91	82	173	
3. Kaliputih	241	246	487	276	248	524	
4. G e t a s	438	339	777	288	387	675	
5. Banyuringin	141	153	294	137	142	279	
6. Kedungsari	179	149	328	129	112	241	
7. Ngarecnak	125	132	257	126	131	257	
8. Singorojo	236	219	455	241	229	470	
9. C a c a b a n	42	34	76	33	26	59	
10. Kalirejo	113	129	242	103	105	208	
11. Herbuh	180	179	359	179	189	368	
12. T e n y u	153	157	310	102	99	201	
13. Kertosari	448	446	894	446	445	891	
14. Jemkiling	39	33	72	32	32	64	
Jumlah :	1997	2 614	2 488	5 102	2 331	2368	4 699
	1996	2 614	2 488	5 102	2 308	2350	4 648
	1995	2 586	2 474	5 060	2 277	2332	4 609

Sumber Data : Mantri Statistik Kec Singorojo

Tabel.III.1.3. Lanjutan

D e s a	20 - 24			25 - 29			
	L	P	J	L	P	J	
(1)	(2)	(3)	(4)	(5)	(6)	(7)	
1. Cening	198	158	356	164	171	335	
2. Sukodadi	76	88	164	77	82	159	
3. Kaliputih	258	267	525	295	309	604	
4. G e t a s	259	281	540	292	261	553	
5. Banyuringin	198	127	325	191	144	335	
6. Kedungsari	131	132	263	137	126	263	
7. Ngareanak	134	132	266	142	127	269	
8. Singorojo	231	232	463	221	231	452	
9. Cacaban	29	33	62	29	39	68	
10. Kalirejo	109	114	223	109	104	213	
11. Marbuh	187	191	378	188	178	366	
12. T r a y u	99	105	204	101	102	203	
13. Kartosari	406	402	808	399	407	806	
14. Jerukgiling	29	30	59	32	29	61	
Jumlah :	1997	2 344	2 292	4 636	2 377	2 310	4 687
	1996	2 326	2 266	4 592	2 363	2 282	4 645
	1995	2 298	2 250	4 548	2 334	2 265	4 599

Sumber Data : Mantri Statistik Keo Singorojo

Tabel.III.1.3. Lanjutan...

D e s a	30 - 39			40 - 49		
	L	P	J	L	P	J
(1)	(2)	(3)	(4)	(5)	(6)	(7)
1. Cening	112	141	253	115	147	262
2. Sukodadi	77	75	152	69	69	138
3. Kaliputih	255	248	503	249	304	553
4. G e t a s	222	343	565	296	252	548
5. Banyuwringin	201	198	399	174	205	379
6. Kedungsari	146	135	281	139	135	274
7. Ngareanak	143	137	280	136	123	259
8. Singorojo	166	191	357	136	156	292
9. C a c a b a n	52	59	111	27	27	54
10. Kalirejo	105	115	220	109	110	219
11. M e r b u h	184	179	363	188	172	360
12. T r a y u	95	100	195	103	98	201
13. Kertosari	357	352	709	438	447	885
14. Jerukgiling	36	42	78	31	38	69
Jumlah : 1997	2 151	2 315	4466	2210	2283	4493
1996	2 141	2 307	4448	2202	2270	4472
1995	2 112	2 295	4407	2175	2253	4428

Sumber Data : Mantri Statistik Keo Singorojo

Tabel.III.1.3. Lanjutan.....

D e s a	50 - 59			60 Keatas		
	L	P	J	L	P	J
(1)	(2)	(3)	(4)	(5)	(6)	(7)
1.C e n i n g	72	75	147	45	53	98
2.Sukodadi	67	71	138	33	35	68
3.Kaliputih	175	205	380	101	82	183
4. G e t a s	188	247	435	212	164	376
5.Banyuringin	143	226	369	129	146	275
6.Kedungsari	92	93	185	41	52	93
7.Ngareanak	122	105	227	96	79	175
8.Singorojo	127	131	258	59	88	147
9.Cacaban	24	33	57	25	35	60
10.Kalirejo	71	81	152	71	83	154
11.M e r b u h	183	162	345	83	151	234
12.T r a y u	94	99	193	76	79	155
13.Kertosari	309	355	664	257	262	519
14.Jerukgiling	16	15	31	12	11	23
Jumlah : 1997	1 683	1 898	3 581	1 240	1 320	2 560
1996	1 668	1 879	3 547	1 293	1 282	2 485
1995	1 636	1 861	3 497	1 177	1 266	2 443

Tabel.III.1.3. Lanjutan.....

D e s a	J u m l a h		
	Laki-Laki	Perempuan	Jumlah
(1)	(2)	(3)	(4)
1. C e n i n g	1 421	1 454	2 875
2. Sukodadi	801	814	1 615
3. Kaliputih	2 339	2 439	4 778
4. G e t a s	2 983	2 990	5 973
5. Banyuringin	1 576	1 633	3 209
6. Kedungsari	1 300	1 236	2 536
7. Ngareanak	1 273	1 223	2 496
8. Singorojo	1 960	1 996	3 956
9. C a c a b a n	338	368	706
10. Kalirejo	1 047	1 107	2 154
11. M e r b u h	1 740	1 771	3 511
12. T r a y u	1 138	1 167	2 305
13. Kartosari	3 989	4 050	8 039
14. Jerukgiling	308	329	637
Jumlah :			
1997	22 213	22 577	44 790
1996	22 069	22 395	44 464
1995	21 784	22 246	44 030

Tabel.III.1.4. PENDUDUK KECAMATAN SINGOROJO MENURUT
 KELOMPOK UMUR DAN JENIS KELAMIN
 TAHUN : 1997

Kelompok Umur	Laki Laki	Perempuan	Jumlah
(1)	(2)	(3)	(4)
0 - 4	2 692	2 684	5 376
5 - 9	2 571	2 619	5 190
10 - 14	2 614	2 488	5 102
15 - 19	2 331	2 368	4 699
20 - 24	2 244	2 292	4 636
25 - 29	2 377	2 310	4 687
30 - 34	1 076	1 151	2 227
35 - 39	1 075	1 164	2 239
40 - 44	1 101	1 137	2 238
45 - 49	1 109	1 146	2 255
50 - 54	842	942	1 784
55 - 59	841	956	1 797
60 Keatas	1 240	1 320	2 560
Jumlah : 1997	22 213	22 577	44 790
1996	22 069	22 395	44 464
1995	21 784	22 246	44 030

Sumber Data : Mantri Statistik Keo Singorojo

Tabel.III.1.5. PENDUDUK KECAMATAN SINGOROJO MENURUT
 JENIS KELAMIN, SEX RATIO PER DESA
 TAHUN : 1997

Desa	Banyaknya Penduduk			Sex Ratio	
	Laki Laki	Perempuan	Jumlah		
(1)	(2)	(3)	(4)	(5)	
1. Cening	1 421	1 454	2 875	977	
2. Sukodadi	801	814	1 615	968	
3. Kaliputih	2 339	2 439	4 778	959	
4. Getas	2 983	2 990	5 973	998	
5. Banyuringin	1 576	1 633	3 209	965	
6. Kedungsari	1 300	1 236	2 536	1 052	
7. Ngareanak	1 273	1 223	2 496	1 001	
8. Singorojo	1 960	1 996	3 956	982	
9. C a o a b a n	338	368	706	918	
10. Kalirejo	1 047	1 107	2 154	946	
11. M e r b u h	1 740	1 771	3 511	982	
12. T r a y u	1 138	1 167	2 305	975	
13. Kartasari	3 989	4 050	8 039	985	
14. Jerukgiling	308	329	637	936	
Jumlah :	1997	22 213	22 577	44 790	984
	1996	22 069	22 395	44 464	985
	1995	21 784	22 246	44 030	979

Sumber Data : Mantri Statistik Kee Singorojo

Tabel.III.1.6. RATA RATA BANYAKNYA PENDUDUK, KEPADATAN
 PENDUDUK DAN RATA RATA BANYAKNYA
 ANGGOTA RUMAH TANGGA DIRINCI PER DESA
 TAHUN : 1997

Desa	Luas Wilayah Km	Banyaknya		Rata Rata	
		Rumah Tangga	Penduduk	Penduduk Per Km	Anggota Rumah Tangga
(1)	(2)	(3)	(4)	(5)	(6)
1. Cening	11,56	612	2 875	249	4,7
2. Sukodadi	5,19	319	1 615	311	5,1
3. Kaliputih	15,39	1 017	4 778	310	4,7
4. Getas	17,90	1 408	5 973	334	4,2
5. Banyuringin	8,48	720	3 209	378	4,4
6. Kedungsari	6,35	554	2 536	399	4,6
7. Nggeanak	7,80	514	2 496	320	4,8
8. Singorojo	8,88	887	3 956	445	4,4
9. Cacaban	3,15	178	706	224	4,1
10. Kalirejo	8,36	515	2 154	258	4,2
11. Merbuh	8,76	798	3 511	401	4,4
12. Trayu	3,96	471	2 305	582	4,9
13. Kartosari	13,54	1 669	8 039	594	4,8
14. Jerukgiling	5,23	154	637	122	4,1
Jumlah : 1997	124,55	9 811	44 790	360	4,6
1996	124,55	9 635	44 464	357	4,6
1995	124,55	9 548	44 030	353	4,6

Sumber Data ; Mantri Statistik Kec Singorojo

Tabel. III. 1. 7.

BANYAKNYA PENDUDUK KECAMATAN SINGOROJO
DIRINCI MENUBUT PENDIDIKAN YANG BER
UMUR 5 TAHUN KEATAS DIRINCI PER DESA
TAHUN : 1997

Desa	Tamatan PT /AK	Tamatan SLTA	Tamatan SLTP	Tamatan SD
(1)	(2)	(3)	(4)	(5)
1. Cening	-	19	36	258
2. Sukodadi	1	17	24	502
3. Kaliputih	4	47	139	1 563
4. Getas	2	126	303	1 769
5. Banyuringin	7	111	249	1 118
6. Kedungsari	11	228	362	701
7. Ngareanak	19	236	461	987
8. Singorojo	3	33	216	1 319
9. Cacaban	-	25	32	388
10. Kalirejo	3	78	158	883
11. Merbuh	10	234	328	999
12. Trayu	9	145	449	402
13. Kertosari	16	564	1 097	2 462
14. Jerukgiling	2	12	41	247
Jumlah : 1997	87	1 875	3 895	13 598
1996	85	1 827	3 674	12 854
1995	73	1 720	3 438	12 245

Sumber Data : Mantri Statistik Keo Singorojo

Tabel.III.1.7* Lanjutan....

Desa	Tidak Tamat SD	Belum Tamat SD	Tidak Sekolah	Jumlah	
(1)	(6)	(7)	(8)	(2)-(8)	
1. Cening	226	430	1 494	2 463	
2. Sukodadi	299	242	321	1 406	
3. Kaliputih	612	672	1 281	4 318	
4. Gotas	831	748	1 436	5 215	
5. Banyuringin	553	483	437	2 958	
6. Kedungsari	221	387	295	2 205	
7. Ngareanak	51	422	76	2 252	
8. Singorojo	611	721	425	3 328	
9. Cadaban	37	116	34	632	
10. Kalirejo	138	350	293	1 903	
11. Merbuh	516	409	647	3 143	
12. Trayu	389	411	181	1 986	
13. Kartosari	992	1 099	840	7 070	
14. Jerukgiling	26	183	24	535	
Jumlah :	1997	5 502	6 673	7 784	39 414
	1996	5 719	7 091	7 887	39 137
	1995	5 900	6 931	8 431	38 582

Sumber Data : Kantor Statistik Keo Singorojo

Tabel.III.1.8. BANYAKNYA PENDUDUK KECAMATAN SINGOROJO
DIRINCI MENURUT MATA PECAHARIAN YANG
BERUMUR 10 TAHUN KEATAS DIRINCI PER
DESA TAHUN : 1997

Desa	Petani Sendiri	Buruh Tani	Peng usaha	Buruh Industri	Pedagang
(1)	(2)	(3)	(4)	(5)	(6)
1. Cening	904	442	-	6	19
2. Sukodadi	748	156	-	3	11
3. Kaliputih	1 522	362	-	23	19
4. Gotas	1 338	483	5	14	54
5. Banyuringin	1 265	165	8	34	36
6. Kedungsari	427	303	6	119	39
7. Ngareanak	163	141	6	11	37
8. Singorojo	744	1 211	8	6	21
9. Cacaaban	81	70	1	13	16
10. Kalirejo	703	298	1	6	31
11. Merbuh	521	428	23	67	53
12. Trayu	273	165	3	145	35
13. Kartosari	3 156	1 103	14	16	149
14. Jarakgiling	168	148	-	-	8
Jumlah : 1997	12 013	5 475	75	463	528
1996	11 909	5 467	58	407	781
1995	11 875	5 622	63	276	844

Sumber Data : Menteri Statistik Keo Singorojo

Tabel.III.1.8. Lanjutan.....

Desa	Buruh Bangunan	Peng- Anggaran	PIS/ ABRI	Pensiun an	Lain Lain	Jumlah
(1)	(7)	(8)	(9)	(10)	(11)	(2)-(11)
1. Cening	29	4	21	-	411	1 836
2. Sukodadi	25	-	13	1	124	1 081
3. Kaliputih	209	44	27	11	1 317	3 534
4. Getas	26	6	37	7	2 097	4 067
5. Banyuringin	62	20	27	6	836	2 459
6. Kedungsari	22	16	36	15	664	1 647
7. Ngareanak	42	19	75	14	1 296	1 804
8. Singorojo	26	8	25	3	637	2 689
9. Caoban	36	2	10	1	255	485
10. Kalirejo	41	4	14	2	212	1 312
11. Merbuh	56	28	45	10	1 089	2 320
12. Trayu	34	25	43	10	675	1 408
13. Kartosari	175	76	49	15	899	5 652
14. Jerukgiling	21	-	7	-	91	443
Jumlah :	1997	804	252	429	95 10 603	30 737
	1996	781	221	430	93 10 240	30 102
	1995	844	210	427	90 10 275	30 191

Sumber Data : Mantri Statistik Kec Singorojo

Tabel.III.1.9. BANYAKNYA RUMAH PENDUDUK DI KECAMATAN SINGOROJO DIRINCI MENURUT DINDINGNYA KEADAAN AKHIR TAHUN : 1997

D e s a	Dinding Permanen	Semi Permanen	Dinding Kayu/ Papan	Dari Bambu	Jumlah
(1)	(2)	(3)	(4)	(5)	(6)
1. C é n i n g	52	21	534	4	611
2. Sukodadi	12	11	289	5	317
3. Kaliputih	111	74	806	7	998
4. G e t a s	171	114	1 102	8	1 395
5. Banyuringin	149	84	476	6	715
6. Kedungsari	214	99	232	3	548
7. Ngareanak	192	45	264	3	504
8. Singorojo	104	29	751	7	891
9. C a o a b a n	33	13	123	2	171
10. Kalirejo	101	15	391	2	509
11. M e r b u h	236	98	451	3	788
12. T r a y u	133	36	295	3	467
13. Kertosari	256	101	1 316	4	1 677
14. Jerukgiling	13	7	129	4	153
Jumlah :	1997 1 777	747	7 159	61	9 744
	1996 1 721	709	7 177	68	9 675
	1995 1 163	1 478	6 305	192	9 138

Sumber Data : Mantri Statistik Kec Singorojo

Tabel. III.1.10 BANYAKNYA KELAHIRAN DAN KEMATIAN
 YANG TERCATAT DI KEC SINGOROJO
 TAHUN : 1996 - 1997

D e s a	1996		1997	
	Kelahir an	Kemati an	Kelahir an	Kemati an
(1)	(2)	(3)	(4)	(5)
1. C e n i n g	74	10	42	9
2. Sukodadi	25	5	22	7
3. Kaliputih	89	31	66	11
4. G e t a s	50	31	80	21
5. Banyuringin	44	16	59	11
6. Kedungsari	25	8	27	13
7. Ngareanak	19	10	24	20
8. Singorojo	37	4	37	15
9. C a c a b a n	16	5	10	4
10. Kalirejo	18	7	15	12
11. M e r b u h	62	27	66	25
12. T r a y u	39	8	30	8
13. Kertosari	56	26	81	17
14. Jerukgiling	7	4	1	2
Jumlah :	549	129	560	175

Sumber Data : Mantri Statistik Kec Singorojo

Tabel.III.1.11. BANYAKNYA PEUDUDUK YANG DATANG,
PERGI YANG TERCATAT DI KECAMAT
AN SINGOROJO TAHUN :1996- 1997

D e s a	1996		1997	
	Datang	Pergi	Datang	Pergi
(1)	(2)	(3)	(4)	(5)
1. C e n i n g	28	3	1	5
2. Sukodadi	23	2	6	1
3. Kaliputih	27	6	-	1
4. G e t a s	43	92	-	4
5. Banyuringin	3	6	1	5
6. Kelungsari	64	2	13	8
7. Ngareanak	-	45	-	33
8. Singorojo	73	3	-	-
9. C a c a b a n	25	2	4	4
10. Kalirejo	-	7	1	-
11. M e r b u h	19	17	2	5
12. T r a y u	21	26	4	9
13. Kertosari	4	30	-	12
14. Jerukgiling	2	4	2	-
Jumlah :	332	245	34	93

Sumber Data : Mantri Statistik Keo Singorojo

Tabel.III.1.12. BANYAKNYA PENDUDUK?KK DI KECAMATAN SINGOROJO DARI TAHUN : 1986- 1997

T a h u n	Kepala Keluarga	Penduduk
(1)	(2)	(3)
1986	8 390	39 545
1987	8 492	40 030
1988	8 582	40 471
1989	8 614	40 936
1990	8 781	42 015
1991	8 905	43 222
1992	9 204	43 091
1993	9 204	43 435
1994	9 455	43 846
1995	9 548	44 030
1996	9 635	44 464
1997	9 811	44 790

Sumber Data : Mantri Statistik Kec Singorojo.

Tabel.III.1.13. PERTUMBUHAN PENDUDUK KECAMATAN SINGOROJO DIRINCI PER DESA TAHUN : 1996 - 1997

D e s a	T a h u n		Laju Pertumbuh an
	1996	1997	
(1)	(2)	(3)	(4)
1. C e n i n g	2 846	2 875	1,02
2. Sukodadi	1 595	1 615	1,25
3. Kaliputih	4 724	4 778	1,14
4. G e t a s	5 918	5 973	0,93
5. Banyuringin	3 165	3 209	1,39
6. Kedungsari	2 517	2 536	0,75
7. Ngareanak	2 525	2 496	- 1,15
8. Singorojo	3 934	3 956	0,56
9. C a c a b a n	706	706	0
10. Kalirejo	2 150	2 154	0,19
11. M e r b u h	3 473	3 511	1,09
12. T r a y u	2 288	2 305	0,74
13. Kertosari	7 987	8 039	0,65
14. Jerukgiling	636	637	0,16
Jumlah :	44 464	44 790	0,73

Sumber Data : Mantri Statistik Kec Singorojo

Tabel.IV.1.1. BANYAKNYA AKSEPTOR KB DI KECAMATAN SINGOROJO DIRINCI MENURUT DESA TAHUN : 1997

Desa	Kontrasepsi			
	I U D	P I L	Kondom	Inflan
(1)	(2)	(3)	(4)	(5)
1. Cening	11	271	-	141
2. Sukodadi	125	47	-	40
3. Kaliputih	79	198	-	245
4. Getas	101	259	-	198
5. Banyuringin	60	115	-	87
6. Kedungsari	12	146	1	55
7. Ngabeanak	66	73	1	399
8. Singorojo	78	200	1	143
9. C a c a b a n	44	8	-	12
10. Kalirejo	62	93	-	58
11. Merbuh	35	109	4	129
12. Trayu	12	92	-	30
13. Kertosari	66	342	-	30
14. Jerukgiling	14	38	-	8
Jumlah : 1997	765	1 991	7	1 215
1996	771	2 095	8	1 070
1995	774	1 861	15	914

Sumber Data : FLKB Kec Singorojo

Tabel.IV.1.1. Lanjutan.....

Desa	Kontrasepsi				Jumlah
	Suntik	K O P	M O W	Obat Vaginal	
(1)	(6)	(7)	(8)	(9)	(2)-(9)
1. C e n i n g	34	75	-	-	532
2. Sukodadi	27	5	1	-	245
3. Kaliputih	131	53	11	-	717
4. G e t a s	283	6	116	-	963
5. Banyuringin	143	22	31	-	458
6. Kedungsari	114	-	33	-	361
7. Ngareanak	86	9	51	-	325
8. Singorojo	202	1	22	-	647
9. C a c a b a n	38	4	7	-	113
10. Kalirejo	99	-	40	-	352
11. M e r b u h	213	7	51	1	549
12. T r a y u	153	2	30	-	319
13. Kertosari	684	12	49	-	1 183
14. Jerukgiling	29	1	-	-	90
Jumlah : 1997	2 236	197	442	1	6 854
1996	1 991	200	470	-	6 605
1995	1 873	196	454	-	6 087

Sumber Data : PLKB Keo Singorojo

**Tabel.IV.1.2. BANYAKNYA PESERTA KB DI KECAMATAN SINGOROJO
 MENURUT TEMPAT MEMPEROLEH PELAYANAN DIBINCI
 PER DESA TAHUN : 1997**

D e s a	Jalur A Pemerintah	Jalur B Swasta	Jumlah
(1)	(2)	(3)	(4)
1. C e n i n g	271	261	532
2. Sukodadi	162	83	245
3. Kaliputih	229	488	717
4. G e t a s	259	708	963
5. Banyuringin	127	331	458
6. Kedungsari	133	228	361
7. Ngareanak	73	252	325
8. Singorojo	201	446	647
9. C a c a b a n	8	105	113
10. Kalirejo	93	259	352
11. M e r b u h	92	457	549
12. T r a y u	27	292	319
13. Kertosari	356	827	1 183
14. Jerukgiling	38	52	90
Jumlah : 1997	2 069	4 785	6 854
1996	4 119	2 486	6 605
1995	3 660	2 427	6 087

Sumber Data : PLKB keo Singorojo

Tabel.IV.1.3. JUMLAH PASANGAN USIA SUBUR MENURUT KELOMPOK UMUR DI KECAMATAN SINGOROJO DIRINCI MENURUT PER DESA TAHUN 1997

Desa	Kurang 20 Th	20Th - 29Th	30Th Keatas	Jumlah
(1)	(2)	(3)	(4)	(5)
1. Cening	22	259	364	645
2. Sukodadi	8	115	170	293
3. Kaliputih	43	351	462	856
4. Getas	33	476	663	1 172
5. Banyuringlu	10	173	372	555
6. Kedungsari	14	171	264	449
7. Ngareanak	10	96	284	390
8. Singorojo	29	336	407	772
9. Cacaban	4	66	65	135
10. Kalirejo	11	173	239	423
11. Merbuh	12	222	467	701
12. Trayu	11	129	251	391
13. Kartosari	40	481	909	1 430
14. Jerukgiling	-	30	65	95
Jumlah : 1997	247	3 078	4 982	8 307
1996	396	3 177	4 366	7 939
1995	271	3 051	4 242	7 564

Sumber Data : PLKB Keo Singorojo

Tabel.IV.2.1. BANYAKNYA SEKOLAHAN, MURID, DAN GURU TK
DI KECAMATAN SINGOROJO DIRINCIPERDESA
TAHUN : 1997

Desa	Sekolah an	Murid	Guru
(1)	(2)	(3)	(4)
1. Cening	-	-	-
2. Sukodadi	-	-	-
3. Kaliputih	-	-	-
4. Getas	1	16	1
5. Banyuringin	1	19	1
6. Kedungsari	2	39	2
7. Ngareanak	1	33	2
8. Singorojo	1	2	1
9. Cacaban	-	-	-
10. Kalirejo	-	-	-
11. Merbuh	1	26	2
12. Trayu	1	38	2
13. Kertosari	1	21	1
14. Jerukgiling	-	-	-
Jumlah : 1997	9	206	12
1996	8	287	11
1995	8	287	11

Sumber Data ; Dinas P dan K Kod Singorojo

Tabel.IV.2.2. BANYAKNYA SEKOLAHAN, MURID, DAN GURU SD
DIKECAMATAN SINGOROJO DIRINCI MENURUT
DESA RATA RATA MURID, GURU PER SEKOLAH
AN DAN RATIO MURID TERHADAP GURU
TAHUN : 1997

Desa	Sekolah an	Murid	Guru	Rata rata Tiap Seko lahan		Ratio Murid Terhadap Guru
				Murid	Guru	
(1)	(2)	(3)	(4)	(5)	(6)	(7)
1. Cening	3	430	16	143	5	27
2. Sukodadi	2	242	10	121	5	24
3. Kaliputih	4	672	28	168	7	24
4. Getas	5	748	34	150	7	22
5. Banyuringin	4	483	24	121	6	20
6. Kedungsari	3	387	22	129	7	17
7. Ngareanak	3	422	27	140	9	16
8. Singorojo	4	721	28	180	7	26
9. Cacaban	1	116	7	116	7	16
10. Kalirejo	2	350	14	175	7	25
11. Merbuh	3	409	26	135	9	16
12. Trayu	2	411	16	205	8	25
13. Kortosari	4	1 099	42	275	10	26
14. Jerusgling	1	183	8	183	8	22
Jumlah : 1997	41	6 673	302	163	7	22
1996	42	7 091	326	169	8	22
1995	42	6 432	322	153	8	20

Sumber Data : Dinas P dan K Keo Singorojo

Tabel.IV.2.3* BANYAKNYA SEKOLAHAN, MURID, DAN GURU SMP
DI KECAMATAN SINGOROJO DIRINCI PERDESA
TAHUN : 1997

Desa	Sekolahan	Guru	Murid
(1)	(2)	(3)	(4)
1. Cening	-	-	-
2. Sukodadi	-	-	-
3. Kaliputih	-	-	-
4. Getas	-	-	-
5. Banyuringin	-	-	-
6. Kedungsari	-	-	-
7. Ngareanak	1	20	399
8. Singorojo	-	-	-
9. Cacaban	-	-	-
10. Kalirejo	-	-	-
11. Merbuh	1	24	384
12. Trayu	-	-	-
13. Kartosari	1	12	90
14. Jerukgiling	-	-	-
Jumlah : 1997	3	56	872
1996	3	56	852
1995	3	55	827

Sumber Data : Dinas P dan K Kec Singorojo

Tabel.IV.3.1. BANYAKNYA SEKOLAHAN, MURID DAN GURU HI
DI KECAMATAN SINGOROJO DIRINCI DESA
TAHUN : 1997

D e s a	Sekolahan	G u r u	Murid
(1)	(2)	(3)	(4)
1. C e n i n g	-	-	-
2. Sukodadi	-	-	-
3. Kaliputih	1	5	188
4. G e t a s	-	-	-
5. Banyuringin	-	-	-
6. Kcdungsari	-	-	-
7. Ngareanak	-	-	-
8. Singorojo	-	-	-
9. C a c a b a n	-	-	-
10. Kalirejo	-	-	-
11. M e r b u h	-	-	-
12. T r a y u	-	-	-
13. Kartosari	1	9	325
14. Jerukgiling	-	-	-
Jumlah : 1997	2	14	513
1996	2	15	538
1995	2	15	521

Sumber Data : Penilik Pendidikan Agama Kec Singorojo

Tabel.IV.3.2. BANYAKNYA SEKOLAHAN, MUJID DAN GURU MP's
DI KECAMATAN SINGOROJO DILINCI PERDESA
TAHUN : 1997

Desa	Sekolahan	Guru	Murid
(1)	(2)	(3)	(4)
1. Cening	-	-	-
2. Sukodadi	-	-	-
3. Kaliputih	-	-	-
4. Getas	-	-	-
5. Banyuringin	1	9	36
6. Kedungsari	-	-	-
7. Ngareanak	1	10	63
8. Singorojo	1	16	98
9. Cacaban	-	-	-
10. Kalirejo	-	-	-
11. Merbuh	-	-	-
12. Trayu	-	-	-
13. Kertosari	1	9	83
14. Jerukgiling	-	-	-
Jumlah : 1997	4	44	280
1996	4	46	314
1995	4	52	303

Sumber Data : Penilik Pendidikan Agama Keo Singorojo

**Tabel.IV.3.3. BANYAKNYA PEMELUK AGAMA DIRINCI
 PER DESA DI KEC SINGOROJO
 TAHUN : 1997**

D e s a	Islam	Kristen Katholik	Kristen Protes- tan	Hindu Budha	Jumlah
(1)	(2)	(3)	(4)	(5)	(6)
1. C e n i n g	2 864	11	-	-	2 875
2. Sukodadi	1 564	3	48	-	1 615
3. Kaliputih	4 778	-	-	-	4 778
4. G e t a s	5 916	-	57	-	5 973
5. Banyuringin	3 151	12	46	-	3 209
6. Kedunghari	2 489	12	35	-	2 536
7. Ngareanak	2 364	11	121	-	2 496
8. Singorojo	3 956	-	-	-	3956
9. C a o a b a n	706	-	-	-	706
10. Kalirejo	1 931	-	82	141	2 154
11. M e r b u h	3 493	-	18	-	3 511
12. T r a y u	2 295	10	-	-	2 305
13. Kartosari	8 028	11	-	-	8 039
14. Jerukgiling	637	-	-	-	637
Jumlah : 1997	44 172	70	407	141	44 790
1996	43 851	122	350	141	44 464
1995	43 390	130	364	146	44 030

Sumber Data : Kantor Urusan Agama

Tabel.IV.3.4. BANYAKNYA TEMPAT IBADAH DIKECAMATAN
SINGOROJO DIRINCI PER DESA AKHIR
TAHUN : 1997

Desa	Masjid	Mushola/ Langgar	Gereja	Pure/ Kiri
(1)	(2)	(3)	(4)	(5)
1. Cening	3	6	-	-
2. Sukodadi	3	4	-	-
3. Kaliputih	6	10	-	-
4. Getas	10	16	-	-
5. Banyuringin	5	10	-	-
6. Kedungsari	3	7	1	-
7. Ngareanak	1	9	1	-
8. Singorojo	6	8	-	-
9. Cacaban	1	4	-	-
10. Kalirejo	3	6	1	1
11. Merbuh	6	6	-	-
12. Trayu	3	4	-	-
13. Kartosari	6	22	-	-
14. Jerukgiling	1	3	-	-
Jumlah : 1997	57	113	3	1
1996	57	113	3	1
1995	57	111	3	1

Sumber Data : Kantor Urusan Agama Kec Singorojo

Tabel.IV.3.5^a BANYAKNYA NIKAH, TALAK, CERAI, RUJUK
DIKECAMATAN SINGOROJO DIRINCI PER
DESA TAHUN : 1997

D e s a	Nikah	Talak	Cerai	Rujuk
(1)	(2)	(3)	(4)	(5)
1. C e n i n g	37	1	1	-
2. Sukodadi	22	-	1	-
3. Kaliputih	54	1	-	-
4. G e t a s	73	-	-	-
5. Banyuringin	29	2	-	-
6. Kedungsari	26	-	1	-
7. Ngareanak	15	1	-	-
8. Singorojo	44	2	-	-
9. C a c a b a n	4	2	-	-
10. Kalirejo	23	1	1	-
11. M e r b u h	30	1	-	-
12. T r a y u	34	-	2	-
13. Kartosari	91	1	4	-
14. Jerukgiling	7	-	1	-
Jumlah : 1997	489	12	11	-
1996	514	35	26	-
1995	453	5	4	-

Sumber Data : Kantor Urusan Agama Kec Singorojo

Tabel.IV.4.1. BANYAKNYA SARANA KESEHATAN DI KEC
SINGOROJO DIRINCI MENURUT DESA
TAHUN : 1997

D e s a	Puskosmas/ Poliklinik	Puskosmas Pembantu
(1)	(2)	(3)
1. C e n i n g	-	-
2. Sukodadi	-	-
3. Kaliputih	-	-
4. G e t a s	-	-
5. Banyuringin	-	1
6. Kedungsari	-	-
7. Ngareanak	1	-
8. Singorojo	-	-
9. C a c a b a n	-	-
10. Kalirejo	-	-
11. M e r b u h	-	1
12. T r a y u	1	-
13. Kertosari	1	-
14. Jerukgiling	-	-
Jumlah : 1997	3	2
1996	3	2
1995	3	2

Sumber Data : Puskesmas Kec Singorojo.

Tabel.IV.4.2. BANYAKNYA DOKTER, BIDAN, DUKUN BAYI
DI KECAMATAN SINGOROJO MENURUT DESA
TAHUN : 1997

D e s a	Dokter	Bidan	Dukun Bayi
(1)	(2)	(3)	(4)
1.C e n i n g	-	1	3
2.Sukodadi	-	1	3
3.Kaliputih	-	1	6
4.G e t a s	-	1	7
5.Banyuringin	-	1	4
6.Kedungsari	-	-	3
7.Ngareanak	1	-	3
8.Singorojo	-	1	8
9.C a c a b a n	-	1	2
10.Kalirejo	-	1	2
11.M e r b u h	-	1	3
12.T r a y u	-	-	3
13.Kertosari	1	1	1
14.Jerukgiling	-	-	-
Jumlah : 1997	2	10	48
1996	2	12	49
1995	2	12	50

Sumber Data : Puskesmas Kec Singorojo

Tabel.IV.5.1. BANYAKNYA SARANA PEHEKONOMIAN DI
KECAMATAN SINGOROJO MENURUT DESA
TAHUN : 1997

D e s a	Jumlah Pasar			Jumlah Toko/Kios Warung
	Umum	Ikan	Hewan	
(1)	(2)	(3)	(4)	(5)
1. CC ening	-	-	-	16
2. Sukodadi	-	-	-	15
3. Kaliputih	1	-	-	19
4. Getas	-	-	-	46
5. Banyuringin	-	-	-	31
6. Kedungsari	-	-	-	23
7. Ngareanak	1	-	-	24
8. Singorojo	-	-	-	31
9. Cacabah	-	-	-	8
10. Kalirejo	-	-	-	11
11. Merbuh	-	-	-	29
12. Trayu	-	-	-	18
13. Kertosari	-	-	-	38
14. Jerukgiling	-	-	-	7
Jumlah : 1997	2	-	-	316
1996	2	-	-	299
1995	2	-	-	206

Sumber Data : Mantri Statistik Koo Singorojo

Tabel.IV.6.1. BANYAKNYA KEPALA KELUARGA YANG SUDAH
MEMANFAATKAN ALIRAN LISTRIK DI KEC
SINGOROJO DIRINCI PER DESA
TAHUN : 1997

D e s a	P L H	Tenaga Surya	Tenaga Diesel	Jumlah
(1)	(2)	(3)	(4)	(5)
1. C e n i n g	-	-	-	-
2. Sukodadi	136	20	-	156
3. Kaliputih	123	-	-	123
4. G e t a s	964	-	-	964
5. Banyuringin	712	-	-	712
6. Kedungsari	462	-	-	462
7. Ngareanak	597	-	-	597
8. Singorojo	761	-	-	761
9. C a c a b a n	182	-	-	182
10. Kalirejo	589	-	-	589
11. M e r b u h	758	-	-	758
12. T r a y u	477	-	-	477
13. Kartosari	1 312	-	-	1 312
14. Jerukgiling	127	-	-	127
Jumlah :	7 200	20	-	7 220

Sumber Data : Bordes Kec Singorojo

Tabel.IV.6.2. BANYAKNYA KEPALA KELURGA YANG SUDAH
MEMANFAATKAN TELPON DIRINCIPER DESA
TAHUN : 1997

D e s a	Jumlah KK	Jumlah KK Yang Memanfaatkan Telpn
(1)	(2)	(3)
1. C e n i n g	612	-
2. Sutodadi	319	-
3. Kaliputih	1 017	-
4. G e t a s	1 408	-
5. Banyuringin	720	-
6. Kedungsari	554	13
7. Ngareanak	514	5
8. Singorojo	887	-
9. C a n a b a n	173	-
10. Kalirejo	515	-
11. M e r b u h	798	9
12. T r a y u	471	3
13. Kartosari	1 669	11
14. Jerukgiling	154	-
Jumlah :	9 811	41

Sumber Data : BANGDES Keo Singorojo

Tabel.V.1.1. BANYAKNYA TERNAK DI KECAMATAN SINGOROJO
DIRINCI MENURUT PER DESA KEADAAN AKHIR
TAHUN : 1997

Desa	Sapi Biasa	Kerbau	Kambing/ Domba	Kuda
(1)	(2)	(3)	(4)	(5)
1. Cening	263	-	361	-
2. Sukodadi	39	25	876	-
3. Kaliputih	443	146	715	1
4. Getas	67	53	637	-
5. Banyuringin	28	12	451	-
6. Kedungsari	73	8	56	2
7. Ngareanak	36	-	1 272	-
8. Singorojo	201	41	293	-
9. Cacaban	19	11	154	-
10. Kalirejo	142	13	219	-
11. Merbuh	15	35	706	1
12. Trayu	2	16	796	-
13. Kertosari	-	448	557	-
14. Jerukgiling	-	20	17	-
Jumlah : 1997	1 328	828	7 190	4
1996	1 635	808	7 332	4
1995	1 523	839	8 064	5

Sumber Data ; Mantri Peternakan Kec Singorojo

Tabel.V.1.2. BANYAKNYA TERNAK UNGGAS DI KECAMATAN SINGOROJO DIRINCI MENURUT DESA TAHUN 1997

Desa	Babi	Ayam Kampung	Ayam Ras	Itik	Itik Muda
(1)	(2)	(3)	(4)	(5)	(6)
1. Cening	-	267	-	-	-
2. Sukodadi	7	1 786	-	62	8
3. Kaliputih	-	30 254	-	560	524
4. Getas	-	4 211	-	369	273
5. Banyuringin	-	2 572	-	50	4
6. Kedungsari	-	5 112	2 416	412	19
7. Ngarsanak	-	1 824	-	20	114
8. Singorojo	-	1 753	-	203	87
9. Cacaban	-	298	-	42	6
10. Kabirejo	-	2 874	-	131	29
11. Herbuh	-	3 865	-	43	25
12. Taru	-	2 915	-	185	35
13. Kartosari	325	12 996	30 450	1 510	265
14. Jerukgiling	-	396	-	621	59
Jumlah :1997	332	71 123	32 866	4 208	1 448
1996	325	76 529	66 696	3 493	1 634
1995	329	64 989	74 619	2 967	4 489

Sumber Data : Mantri Peternakan Keo Singorojo

Tabel V.1.3 LUAS TANAMAN PERKEBUNAHAN RAKYAT DI KEC SINGOROJO DIRINCI MENURUT JENIS TANAM TAHUN : 1997

Jenis Tanaman	Luas Tanaman (Ha)
(1)	(2)
1. Tembakau Rakyat	-
2. Kapok Randu	112,000
3. Kelapa	195,610
4. Kopi	860,600
5. Cengkeh	37,500
6. Aren	13,500
7. Kenukus	12,500
8. Kemiri	16,000
9. Lada	6,000

Sumber Data : Dinas Perkebunan Kec Singorojo

**Tabel.V.1.4. PRODUKSI TANAMAN PERKEBUNGAN RAKYAT
MENGURUT JENIS TANAMAN DI KECAMATAN
SINGOROJO KEADAAN AKHIR
TAHUN : 1997**

Jenis Tanaman	Produksi (Kg)
(1)	(2)
1. Tembakau Rakyat	-
2. Kapuk Randu	31 800
3. Kelapa	148 332
4. Kopi	196 624
5. Cengkeh	1 153
6. Aren	2 200
7. Kamukus	8 750
8. Kemiri	2 011
9. Lada	5 200

Sumber Data : Dinas Perkebunan Keo Singorojo

Tabel.VI.1.1. BANYAKNYA KENDARAAN TIDAK BERMOTOR
DI KEC SINGOROJO DIRINCI PER DESA
TAHUN : 1997

D e s a	Sepeda	Dolar	Gerobag Dorong
(1)	(2)	(3)	(4)
1. C e n i n g	-	-	-
2. Sukodadi	15	-	-
3. Kaliputih	21	-	-
4. G e t a s	57	-	-
5. Banyuringin	25	-	-
6. Kedungsati	45	2	-
7. Ngareanak	117	-	-
8. Singorojo	42	-	-
9. C a c a b a n	14	-	-
10. Kalirejo	41	-	-
11. M e r b u h	90	1	-
12. T r a y u	39	-	-
13. Kartosari	155	-	-
14. Jerukgiling	9	-	-
Jumlah : 1997	670	3	-
1996	729	3	-
1995	790	3	-

Sumber Data : Mantri Statistik Keo Singorojo

Tabel.VI.1.2. BANYAKNYA KENDARAAN BEEMOTOR DI
KEC SINGOROJO DIRINCI PER DESA
TAHUN : 1997

Desa	Sepeda Motor	Mobil Pribadi	Oplet/ Colt	Truk
(1)	(2)	(3)	(4)	(5)
1. Cening	-	-	-	-
2. Sukodadi	9	-	-	-
3. Kaliputih	46	3	-	1
4. Getas	15	-	-	4
5. Banyuwingin	125	-	15	1
6. Kedungsari	29	-	6	3
7. Ngareanak	75	8	-	2
8. Singorojo	16	-	4	1
9. Cacaban	18	4	-	-
10. Kalirejo	20	1	-	-
11. Merbuh	119	1	3	2
12. Trayu	52	4	8	2
13. Kertosari	89	3	-	11
14. Jerukgiling	4	-	-	-
Jumlah : 1997	617	24	36	27
1996	571	25	54	19
1995	526	36	49	13

Sumber Data : Mantri Statistik Keo Singorojo

Tabel.VI.1.3. BANYAKNYA ALAT KOMUNIKASI DI KEC
SINGOROJO DI RINCI MENURUT DESA
TAHUN : 1997

Desa	Kantor Pos/ Pembantu	Pesawat Radio	Pesawat Televisi	Pesawat Telepon
(1)	(2)	(3)	(4)	(5)
1. Cening	-	52	20	-
2. Sukodadi	-	71	15	-
3. Kaliputih	-	315	162	-
4. Getas	-	92	478	-
5. Banyuringin	-	127	98	-
6. Kedungsari	-	38	208	8
7. Ngareanak	1	101	115	5
8. Singorojo	-	41	35	-
9. Cacaban	-	20	32	-
10. Kalirejo	-	39	43	-
11. Merbuh	-	132	186	4
12. Trayu	-	26	97	3
13. Kartosari	-	99	855	5
14. Jerukgiling	-	29	13	-
Jumlah : 1997	1	1 182	2 355	25
1996	1	1 606	1 926	16
1995	1	1 552	1 853	16

Sumber Data : Mantri Statistik Keo Singorojo

Tabel.VI.2.1. KEADAAN JALAN ASPAL, JALAN DIPERKERAS
DIKECAMATAN SINGOROJO DIRINCI PER IB
TAHUN : 1997

D e s a	Jalan Aspal		Jalan Diperkeras	
	Baik	Rusak	Baik	Rusak
(1)	(2)	(3)	(4)	(5)
1. C e n i n g	-	2,5	1	-
2. Sukodadi	1,5	-	5	2,5
3. Kaliputih	2	1	6	3
4. G e t a s	4	2	6,3	2
5. Banyuringin	5	-	3,6	-
6. Kedungsari	9,9	-	2,6	-
7. Ngareanak	9,6	-	3,2	-
8. Singorojo	8,2	-	2,5	-
9. C a c a b a n	3,7	-	7,3	-
10. Kalirejo	6,7	-	1,3	-
11. M e r b u h	11,5	-	3	-
12. T r a y u	6,6	-	1,8	-
13. Kertosari	9,8	-	7,4	-
14. Jerukgiling	-	-	1	-
Jumlah :	78,5	5,5	52,0	7,5

Sumber Data : BANGDES Keo Singorojo

Tabel.VI.2.1. Lanjutan.....

D e s a	Jalan Tanah	
	Baik	Rusak
(1)	(2)	(3)
1. C e n i n g	5,5	-
2. Sukodadi	3,0	1
3. Kaliputih	-	-
4. G e t a s	2,7	1
5. Banyuringin	3,0	-
6. Kedungsari	0,6	-
7. Ngareanak	-	-
8. Singorojo	-	-
9. C a c a b a n	-	-
10. Kalirejo	1,6	-
11. M e r b u h	1,0	-
12. T r a y u	-	-
13. Kertosari	-	-
14. Jerukgiling	-	-
Jumlah :	17,4	2

Sumber Data : BANGDES Kec Singorojo