



**st2013**  
BERSUS PERTANIAN

Katalog BPS : 1102001.1275010

# KECAMATAN MEDAN TUNTUNGAN DALAM ANGKA 2012



**BADAN PUSAT STATISTIK  
KOTA MEDAN**  
BPS-Statistics of Medan City



Katalog BPS :1102001.1275.010

# **KECAMATAN MEDAN TUNTUNGAN DALAM ANGKA**

*Medan Tuntungan District  
In Figure*

# **2012**



BADAN PUSAT STATISTIK

BADAN PUSAT STATISTIK KOTA MEDAN  
*BPS – Statistic of Medan City*

---

**KECAMATAN MEDAN TUNTUNGAN**  
**DALAM ANGKA 2012**  
*Medan Tuntungan District In Figures 2012*

ISSN/ *Issn Number* :  
Katalog BPS : 1102001.1275.010  
No. Publikasi : 12750.1203

Ukuran buku/ *Book size* : 21cm x 15 cm  
Jumlah Halaman/ *Number of pages*: x

<http://medankota.bps.go.id>  
<http://medankota.bps.go.id>

## Peta Kecamatan Medan Tuntungan



---

**PEMERINTAH  
KOTA MEDAN**



**Pengertian lambang Kota Medan:**

- ❑ Satu perisai terbagi atas 5 bagian yang masing-masing melukiskan 5 bahan pokok terpenting yang diekspor dari Medan yakni; Nenas Ssal, Teh, Pohon Getah, Kelapa Sawit dan Tembakau
- ❑ Satu lingkaran yang terdiri dari setangkai padi dan sedahan kapas, masing-masing terdiri dari 17 biji padi dan 8 bunga kapas
- ❑ Satu bambu runcing yang terletak dibelakang perisai
- ❑ Satu bintang bambu runcing dan 4 tiang yang menjinjing perisai dan lingkaran tsb dan menghubungkan pita sutera

**Arti lambang-lambang yang terdapat pada Logo Kota Medan:**

- ❑ 17 Biji padi berarti tanggal 17 dari Hari Proklamasi Kemerdekaan Republik Indonesia
- ❑ 8 Bunga kapas berarti bulan ke-8 dari Tahun Proklamasi Kemerdekaan Republik Indonesia

- ❑ 4 Tiang dan 5 bahagian dari perisai berarti Tahun 45 dari Proklamasi Kemerdekaan Republik Indonesia
- ❑ Satu bambu runcing yang terletak di belakang perisai, adalah lambang perjuangan Kemerdekaan Republik Indonesia, dan lima bahan-bahan pokok yang terpenting di hadapan bambu runcing, berarti kemakmuran serta Keadilan Sosial yang merata ada dihadapan kita.
- ❑ Bintang yang bersinar lima adalah Bintang Nasional yang berarti bahwa hidup penduduk Kota Medan khususnya dan Indonesia umumnya akan bersinar-sinar, bahagia dan lepas dari kemiskinan dan kemelaratan.
- ❑ Lima sinar Bintang, lima bahan-bahan pokok terpenting yang di ekspor dari Medan dan lima bahagian perisai berarti Pancasila, yang menjadi Dasar Negara Republik Indonesia.

<http://medankota.bps.go.id>  
<http://medankota.bp.go.id>



**PEMERINTAH KOTA MEDAN  
CAMAT MEDAN TUNTUNGAN  
KATA SAMBUTAN**

Pertama-tama saya mengucapkan terima kasih kepada Koordinator Statistik Kecamatan Medan Tuntungan serta kerjasama seluruh aparat kecamatan dan kelurahan sekecamatan Medan Tuntungan atas terbitnya publikasi Kecamatan Medan Tuntungan Dalam Angka Tahun 2012.

Buku publikasi Kecamatan Medan Tuntungan dalam Angka Tahun 2012 ini memuat data tentang keadaan Kecamatan Medan Tuntungan dalam bentuk angka-angka yang diperoleh dari sumbernya langsung yaitu instansi-instansi pemerintah/Kantor Camat, Kantor Lurah dan Instansi lain di kecamatan Medan Tuntungan, sehingga data yang termuat dalam publikasi ini merupakan data yang aktual dan akurat serta mencerminkan keadaan Kecamatan Medan Tuntungan pada tahun 2011.

Buku ini diperlukan oleh pengguna data baik instansi pemerintah maupun masyarakat sebagai bahan perencanaan pembangunan di segala bidang, serta merupakan sumber informasi tentang kondisi Kecamatan Medan Tuntungan yang saat ini sedang berkembang.

Akhirnya sekali lagi saya ucapkan terima kasih kepada Koordinator Statistik Kecamatan yang telah berusaha keras dalam penyusunan buku ini dan saya harapkan terus berkelanjutan untuk masa yang akan datang.

Medan, September 2012  
CAMAT MEDAN TUNTUNGAN

Gloria KP Ginting S.STP, MAP  
NIP. 19800523 199810 1 001



**BADAN PUSAT STATISTIK KOTA MEDAN  
KSK MEDAN TUNTUNGAN**

**KATA PENGANTAR**

Dengan memanjatkan puji dan syukur ke hadirat Tuhan Yang Maha Esa, kami telah dapat menyelesaikan publikasi "Kecamatan Medan Tuntungan Dalam Angka Tahun 2012" ini. Usainya penerbitan publikasi ini dimungkinkan berkat adanya bantuan dari Pemerintah Kecamatan Medan Tuntungan serta instansi pemerintah lainnya.

Kebutuhan akan data statistik semakin meningkat terutama dalam menyambut millenium kedua. Hal tersebut menjadi pendorong bagi kami untuk menyusun publikasi ini. Data yang disajikan bersumber dari data yang terdapat di kantor kecamatan Medan Tuntungan, kantor kelurahan sekecamatan Medan Tuntungan serta instansi pemerintah lainnya. Selain itu data yang ada pada publikasi ini merupakan data yang bersumber dari berbagai kegiatan rutin, survei maupun sensus yang diselenggarakan Badan Pusat Statistik di kecamatan Medan Tuntungan.

Pada kesempatan ini kami mengucapkan banyak terima kasih kepada Camat Medan Tuntungan atas perhatian dan bantuannya sehingga terbitnya publikasi ini, serta kepada instansi-instansi pemerintah lainnya.

Saran dan kritik demi penyempurnaan publikasi ini di masa yang akan datang sangat kami harapkan dari berbagai pihak.

Akhirnya semoga penyajian data statistik ini dapat membantu memenuhi kebutuhan data bagi pihak-pihak yang memerlukan serta bermanfaat bagi semua pihak.

Medan, September 2012  
KSK MEDAN TUNTUNGAN,

M. Yahya Lubis  
NIP.19561125 197612 1 001



Daftar Publikasi BPS Kota Medan Terbitan Tahun 2011  
*Publication List of BPS Statistics of Medan City Published in 2011*

No.	Title	Published	Available in Printed Form	Available in Machine Readable Data	
				Flash Disk	CD-ROM
(1)	(2)	(3)	(4)	(5)	(6)
1.	Perhitungan Pendapatan Regional Kota Medan Tahun 2010	2011	Yes	Yes	Yes
2.	Produk Domestik Regional Bruto Menurut Penggunaan Kota Medan 2000-2010	2011	Yes	Yes	Yes
3.	Buku Saku Data Pokok Statistik Kota Medan 2011	2011	Yes	Yes	Yes
4.	Medan Dalam Angka 2011	2011	Yes	Yes	Yes
5.	Kecamatan Medan Tuntungan Dalam Angka 2011	2011	Yes	Yes	Yes
6.	Kecamatan Medan Johor Dalam Angka 2011	2011	Yes	Yes	Yes
7.	Kecamatan Medan Amplas Dalam Angka 2011	2011	Yes	Yes	Yes
8.	Kecamatan Medan Denai Dalam Angka 2011	2011	Yes	Yes	Yes

9.	Kecamatan Medan Area Dalam Angka 2011	2011	Yes	Yes	Yes
10.	Kecamatan Medan Kota Dalam Angka 2011	2011	Yes	Yes	Yes
11.	Kecamatan Medan Maimun Dalam Angka 2011	2011	Yes	Yes	Yes
12.	Kecamatan Medan Polonia Dalam Angka 2011	2011	Yes	Yes	Yes
13.	Kecamatan Medan Baru Dalam Angka 2011	2011	Yes	Yes	Yes
14.	Kecamatan Medan Selayang Dalam Angka 2011	2011	Yes	Yes	Yes
15.	Kecamatan Medan Sunggal Dalam Angka 2011	2011	Yes	Yes	Yes
16.	Kecamatan Medan Helvetia Dalam Angka 2011	2011	Yes	Yes	Yes
17.	Kecamatan Medan Petisah Dalam Angka 2011	2011	Yes	Yes	Yes
18.	Kecamatan Medan Barat Dalam Angka 2011	2011	Yes	Yes	Yes
19.	Kecamatan Medan Timur Dalam Angka 2011	2011	Yes	Yes	Yes
20.	Kecamatan Medan Perjuangan Dalam Angka 2011	2011	Yes	Yes	Yes

---

21.	Kecamatan Medan Tembung Dalam Angka 2011	2011	Yes	Yes	Yes
22.	Kecamatan Medan Deli Dalam Angka 2011	2011	Yes	Yes	Yes
23.	Kecamatan Medan Labuhan Dalam Angka 2011	2011	Yes	Yes	Yes
24.	Kecamatan Medan Marelan Dalam Angka 2011	2011	Yes	Yes	Yes
25.	Kecamatan Medan Belawan Dalam Angka 2011	2011	Yes	Yes	Yes
26.	PDRB Kota Medan Per Kecamatan tahun 2009	2011	Yes	Yes	Yes
27.	Statistik Daerah Kota Medan 2011	2011	Yes	Yes	Yes
28.	Gini Ratio Kota Medan tahun 2001-2009	2011	Yes	Yes	Yes
29.	Statistik Daerah Kecamatan Medan Tuntungan 2011	2011	Yes	Yes	Yes
30.	Statistik Daerah Kecamatan Medan Jhor 2011	2011	Yes	Yes	Yes
31.	Statistik Daerah Kecamatan Medan Amplas 2011	2011	Yes	Yes	Yes
32.	Statistik Daerah Kecamatan Medan Denai 2011	2011	Yes	Yes	Yes
33.	Statistik Daerah Kecamatan Medan	2011	Yes	Yes	Yes

	Area 2011				
34.	Statistik Daerah Kecamatan Medan Kota 2011	2011	Yes	Yes	Yes
35.	Statistik Daerah Kecamatan Medan Maimun 2011	2011	Yes	Yes	Yes
36.	Statistik Daerah Kecamatan Medan Polonia 2011	2011	Yes	Yes	Yes
37.	Statistik Daerah Kecamatan Medan Baru 2011	2011	Yes	Yes	Yes
38.	Statistik Daerah Kecamatan Medan Selayang 2011	2011	Yes	Yes	Yes
39.	Statistik Daerah Kecamatan Medan Sunggal 2011	2011	Yes	Yes	Yes
40.	Statistik Daerah Kecamatan Medan Helvetia 2011	2011	Yes	Yes	Yes
41.	Statistik Daerah Kecamatan Medan Petisah 2011	2011	Yes	Yes	Yes
42.	Statistik Daerah Kecamatan Medan Barat 2011	2011	Yes	Yes	Yes
43.	Profil Kecamatan Medan Timur 2011	2011	Yes	Yes	Yes
44.	Statistik Daerah Kecamatan Medan Perjuangan 2011	2011	Yes	Yes	Yes
45.	Statistik Daerah Kecamatan Medan Tembung 2011	2011	Yes	Yes	Yes

---

46.	Statistik Daerah Kecamatan Medan Deli 2011	2011	Yes	Yes	Yes
47.	Statistik Daerah Kecamatan Medan Labuhan 2011	2011	Yes	Yes	Yes
48.	Statistik Daerah Kecamatan Medan Marelan 2011	2011	Yes	Yes	Yes
49.	Statistik Daerah Kecamatan Medan Belawan 2011	2011	Yes	Yes	Yes

<http://medankota.bps.go.id>  
<http://medankota.bps.go.id>

## Daftar Isi / Contents

	Halaman
Peta Kecamatan .....	i
Lambang Daerah Kota Medan.....	ii
Kata Sambutan Camat Medan Tuntungan.....	iv
Daftar Isi / Contents.....	xi
Daftar Tabel / List of Table.....	xii
Daftar Gambar / List of Picture.....	xvi
Daftar Lampiran / List of Appendix.....	xvii
BAB I : Keadaan Geografis.....	1
BAB II : Pemerintahan.....	9
BAB III : Penduduk Dan Tenaga Kerja.....	17
BAB IV : Sosial.....	33
BAB V : Industri, Energi, dan Air Minum .....	51
BAB VI : Ekonomi.....	59
BAB VII : Hotel, Restoran, dan Pariwisata.....	69
BAB VIII : Keuangan Dan Harga.....	77
Lampiran	83

---

Daftar Tabel / *List of Table*

Judul Tabel	Halaman
Tabel 1.1 : Letak dan Geografis Kecamatan Medan Tuntungan Tahun 2011 .....	5
Tabel 1.2 : Luas Wilayah dirinci per Kelurahan di Kecamatan Medan Tuntungan Tahun 2011 .....	6
Tabel 1.3 : Jarak Kantor Lurah ke Kantor Camat di Kecamatan Medan Tuntungan Tahun 2011 .....	7
Tabel 1.4 : Daftar Alamat Kantor Kelurahan di Kecamatan Medan Tuntungan Tahun 2011 .....	8
Tabel 2.1 : Banyaknya Lingkungan, RW, RT, dan Blok sensus dirinci menurut Kelurahan di Kecamatan Medan Tuntungan Tahun 2011 .....	13
Tabel 2.2 : Banyaknya Pegawai Negeri Kantor Camat dan Instansi-instansi Pemerintah di Kecamatan Medan Tuntungan Tahun 2011 (Jwa) .....	14
Tabel 2.3 : Banyaknya Pegawai Negeri menurut golongan dirinci menurut Kelurahan di Kecamatan Medan Tuntungan Tahun 2011 (Jwa) .....	15
Tabel 2.4 : Banyaknya Pertahanan Sipil menurut Kelurahan di Kecamatan Medan Tuntungan Tahun 2011 .....	16
Tabel 3.2 : Banyaknya Rumah Tangga, Penduduk dan Rata-rata anggota Rumah Tangga dirinci menurut Kelurahan di Kecamatan Medan Tuntungan Tahun 2011 .....	23
Tabel 3.3 : Jumlah Penduduk menurut jenis kelamin dirinci menurut Kelurahan di Kecamatan Medan Tuntungan Tahun 2011 .....	24
Tabel 3.4 : Jumlah Penduduk Menurut Kelompok Umur & Jenis Kelamin Di Kecamatan Medan Tuntungan Tahun 2011 .....	25
Tabel 3.5 : Banyaknya Warga Negara Asing menurut Kewarganegaraan dirinci menurut Kelurahan di Kecamatan Medan Tuntungan Tahun 2011 .....	26

Tabel 3.6	Banyaknya Warga Negara Indonesia turunan Cina menurut jenis kelamin dirinci menurut kelurahan di Kecamatan Medan Tuntungan Tahun 2011.....	27
Tabel 3.7	Banyaknya Penduduk usia 7-12 tahun dan status pendidikan dirinci menurut Kelurahan di Kecamatan Medan Tuntungan Tahun 2011.....	28
Tabel 3.8	Banyaknya Mutasi dan Mutandis Penduduk menurut Kelurahan di Kecamatan Medan Tuntungan Tahun 2011.....	29
Tabel 3.9	Komposisi Mata Pencarian Penduduk menurut Kelurahan di Kecamatan Medan Tuntungan Tahun 2011.....	30
Tabel 3.10 :	Jumlah Penduduk dirinci Menurut Agama yang Dianut per Kelurahan di Kecamatan Medan Tuntungan Tahun 2011.....	32
Tabel 4.1 :	Jumlah Sekolah PAUD, Taman Kanak-kanak (TK) Negeri, dan Swasta dirinci menurut Kelurahan di Kecamatan Medan Tuntungan Tahun 2011.....	37
Tabel 4.2 :	Jumlah Sekolah Dasar Negeri dan Swasta dirinci menurut Kelurahan di Kecamatan Medan Tuntungan Tahun 2011.....	38
Tabel 4.3 :	Jumlah murid Sekolah Dasar Negeri dan Swasta diperinci menurut Kelurahan di Kecamatan Medan Tuntungan Tahun 2011.....	39
Tabel 4.4 :	Jumlah Guru Sekolah Dasar Negeri dan Swasta diperinci menurut Kelurahan di Kecamatan Medan Tuntungan Tahun 2011.....	40
Tabel 4.5 :	Jumlah Sekolah Lanjutan Tingkat Pertama Negeri dan Swasta diperinci menurut Kelurahan di Kecamatan Medan Tuntungan Tahun 2011.....	41
Tabel 4.6 :	Jumlah Sekolah Lanjutan Tingkat Atas Negeri dan Swasta diperinci menurut Kelurahan di Kecamatan Medan Tuntungan Tahun 2011.....	42
Tabel 4.7 :	Banyaknya Rumah Sakit, Puskesmas/ Pustu, BPU dan BKIA diperinci menurut Kelurahan di Kecamatan Medan Tuntungan Tahun 2011.....	43



---

Tabel 4.8 :	Jumlah Posyandu, Dokter dan Bidan yang melayani KB diperinci menurut Kelurahan di Kecamatan Medan Tuntungan Tahun 2011 .....	44
Tabel 4.9 :	Jumlah Pasangan Usia Subur (PUS) yang mempergunakan alat kontrasepsi IUD, PII, Kondom, Mow/P, Implant dan Suntikan diperinci menurut Kelurahan di Kecamatan Medan Tuntungan Tahun 2011 .....	45
Tabel 4.10 :	Banyaknya Sarana Ibadah Menurut Kelurahan di Kecamatan Medan Tuntungan Tahun 2011 .....	47
Tabel 4.11 :	Banyaknya Nikah, Talak, Cerai dan Rujuk menurut Kelurahan di Kecamatan Medan Tuntungan Tahun 2011 .....	48
Tabel 4.12 :	Banyaknya Lapangan Olah Raga dirinci menurut jenis Olah Raga per Kelurahan di Kecamatan Medan Tuntungan Tahun 2011 .....	49
Tabel 5.1 :	Banyaknya Perusahaan Industri Besar, Sedang, Kecil dan Kerajinan Rumah Tangga menurut Kelurahan di Kecamatan Medan Tuntungan Tahun 2011 .....	55
Tabel 5.2 :	Banyaknya Rumah Tangga Pelanggan Listrik Negara per Kelurahan di Kecamatan Medan Tuntungan Tahun 2011 .....	56
Tabel 5.3 :	Banyaknya Rumah Tangga Pelanggan Gas Negara per Kelurahan di Kecamatan Medan Tuntungan Tahun 2011 .....	57
Tabel 5.4 :	Banyaknya Rumah Tangga Pelanggan Air Minum melalui PAM per Kelurahan se Kecamatan Medan Tuntungan Tahun 2011 .....	58
Tabel 6.1 :	Banyaknya Pasar dan Pertokoan per Kelurahan di Kecamatan Medan Tuntungan Tahun 2011 .....	63
Tabel 6.2 :	Jumlah Pasar Yang Dikelola Pemerintah, Swasta, dan Tanpa Pengelola di Kecamatan Medan Tuntungan Tahun 2011 .....	64
Tabel 6.3 :	Jumlah SPBU dan Agen Minyak Tanah (Pangkalan) di Kecamatan Medan Tuntungan Tahun 2011 .....	65

Tabel 6.4 :	Banyaknya Bengkel Sepeda Motor dan Mobil menurut Kelurahan di Kecamatan Medan Tuntungan Tahun 2011.....	66
Tabel 6.5 :	Banyaknya Tempat Pencucian Mobil (Doorsmer) per Kelurahan di Kecamatan Medan Tuntungan Tahun 2011.....	67
Tabel 7.1 :	Jumlah Hotel, Bioskop, Night Club dan Bilyard menurut Kelurahan di Kecamatan Medan Tuntungan Tahun 2011.....	73
Tabel 7.2 :	Banyaknya Rumah Makan/Restoran dan Warung Minum per Kelurahan di Kecamatan Medan Tuntungan Tahun 2011.....	74
Tabel 7.3 :	Jumlah Panti Pijat, Masege, Pangkas, Salon dan Praktek Dukun Patah menurut Kelurahan di Kecamatan Medan Tuntungan Tahun 2011.....	75
Tabel 7.4 :	Jumlah Tempat Video Game/ play Station dan Penyewaan Kaset Video/ VCD/ DVD menurut Kelurahan di Kecamatan Medan Tuntungan Tahun 2011.....	76
Tabel 8.1 :	Banyaknya Lembaga Keuangan menurut Kelurahan di Kecamatan Medan Tuntungan Tahun 2011.....	80

Daftar Gambar / *List of Figure*

Judul Gambar	Halaman
Gambar 1.1 Luas Wilayah tiap kelurahan di Kecamatan Medan Tuntungan tahun 2011 (Km <sup>2</sup> ).....	4
Gambar 2.1 Banyaknya Blok Sensus tiap Kelurahan di Kec. Medan Tuntungan tahun 2011 .....	12
Gambar 3.1 Jumlah Penduduk Per kelurahan se Kecamatan Medan Tuntungan tahun 2011.....	21
Gambar 3.2 Komposisi mata pencarian penduduk di Kecamatan Medan Tuntungan tahun 2011.....	21
Gambar 4.1 Banyaknya Rumah sakit, Puskesmas/Pustu, BPU, BKIA di Kec. Medan Tuntungan tahun 2011.....	36
Gambar 4.2 Persentase penggunaan Alat Kontrasepsi pasangan usia subur di kec. Medan tuntungan tahun 2011...36	
Gambar 5.1 Banyaknya Rumah tangga Pelanggan AIRPAM, Listrik PLN dan Gas Negara di Kec. Medan Tuntungan tahun 2011 .....	54
Gambar 6.1 Banyaknya Pasar dan pertokoan per kelurahan di Kec. Medan Tuntungan tahun 2011 .....	62
Gambar 7.1 Banyaknya Hotel, Restoran, dan Warung Makan / Minum di Kecamatan Medan Tuntungan tahun 2011.....	72

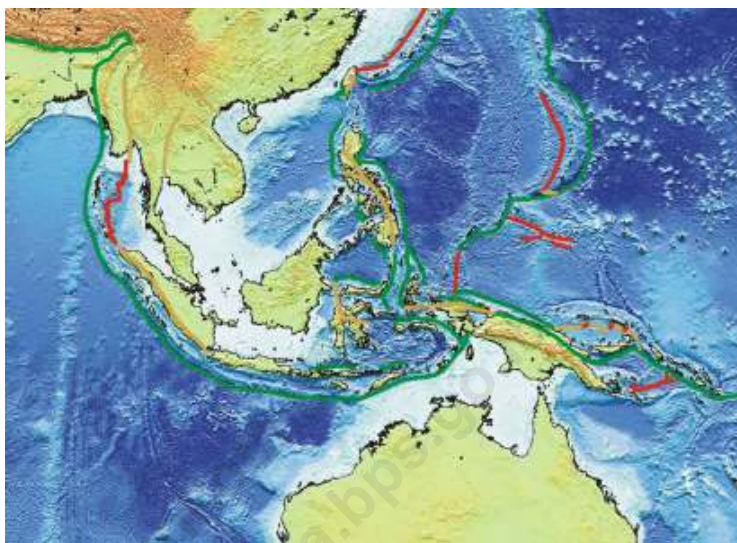
Daftar Lampiran Lainnya / *List of Appendix*

- Daftar 1 : Nama Lurah dan Lamanya Menjabat menurut  
Kelurahan di Kecamatan Medan Tuntungan.....85
- Daftar 2 : Daftar nama dan Alamat Kantor Kelurahan di  
Kecamatan Medan Tuntungan Tahun 2011 .....87

<http://medankota.bps.go.id>  
<http://medankota.bps.go.id>

---

<http://medankota.bps.go.id>  
<http://medankota.bps.go.id>



# BAB I

## KEADAAN GEOGRAFIS



### **1.1. Letak dan Geografis Kecamatan Medan Tuntungan Tahun 2011**

Kecamatan Medan Tuntungan berbatasan langsung dengan Kecamatan Medan Selayang & Kecamatan Medan Johor di sebelah utara, Kabupaten Deli Serdang di sebelah selatan, barat dan timur. Kecamatan Medan Tuntungan merupakan salah satu kecamatan di Kota Medan yang mempunyai luas sekitar 21,58 km<sup>2</sup>. Jarak kantor kecamatan ke kantor walikota Medan yaitu sekitar 18 km.

### **1.2. Luas Wilayah dirinci per Kelurahan di Kecamatan Medan Tuntungan Tahun 2011**

Dari 9 kelurahan di kecamatan Medan Tuntungan, kelurahan Smpang Selayang memiliki luas wilayah terluas yaitu sebesar 5,12 km<sup>2</sup> sedangkan kelurahan Sdomulyo mempunyai luas terkecil yakni 0,94 km<sup>2</sup>.

### **1.3 Jarak Kantor Lurah ke Kantor Camat di Kecamatan Medan Tuntungan Tahun 2011**

Ditinjau dari jarak antara kantor kelurahan dan kantor kecamatan, kantor kelurahan Smalingkar B memiliki jarak terjauh dari kantor kecamatan Medan Tuntungan yaitu sekitar 6 km sedangkan kantor kelurahan yang terdekat yaitu kelurahan Kemenangan Tani.



Gambar 1.1 Luas Wilayah tiap kelurahan di Kecamatan Medan Tuntungan tahun 2011 (Km<sup>2</sup>)



Sumber: Kantor Lurah se Kecamatan Medan Tuntungan

Tabel 1.1 : Letak dan Geografis Kecamatan Medan Tuntungan Tahun 2011

---



---

1. Luas wilayah :	21,58 Km <sup>2</sup>
2. Letak diatas permukaan Laut :	12 Meter
3. Terletak antara	
Lintang Utara :	
Lintang Selatan :	
Bujur Timur :	
4. Berbatasan dengan	
Sebelah Utara :	Kec. Medan Selayang dan Kec. Medan Jhbor
Sebelah Selatan :	Kab. Deli Serdang
Sebelah Barat :	Kab. Deli Serdang
Sebelah Timur :	Kab. Deli Serdang
5. Jarak Kantor Camat ke Kantor Walikota Medan :	12,5 Km.

---

Sumber : Kantor Camat Medan Tuntungan.

Tabel 1.2: Luas Wilayah dirinci per Kelurahan di Kecamatan Medan Tuntungan Tahun 2011

Kelurahan	Luas (Km <sup>2</sup> )	Persentase terhadap Luas Kecamatan
(1)	(2)	(3)
1. Baru Ladang Bambu	1,35	6,25
2. Sdomulyo	0,87	4,03
3. Lau Oh	1,50	6,95
4. Namu Gajah	1,01	4,68
5. Kemenangan Tani	1,50	6,95
6. Smalingkar B	4,43	20,53
7. Smpang Selayang	5,12	23,73
8. Tanjung Selamat	3,00	13,90
9. Mangga	2,80	12,97
<b>Medan Tuntungan</b>	<b>21,58</b>	<b>100,00</b>

Sumber : Kantor Camat Medan Tuntungan.

Tabel 1.3: Jarak Kantor Lurah ke Kantor Camat di Kecamatan Medan Tuntungan Tahun 2011

Kelurahan	Jarak ke Kantor Camat (Km)
(1)	(2)
1. Baru Ladang Bambu	3,50
2. Sdomulyo	2,00
3. Lau Oh	1,50
4. Namu Gajah	1,50
5. Kemenangan Tani	0,10
6. Smalingkar B	6,00
7. Smpang Selayang	0,50
8. Tanjung Selamat	4,00
9. Mangga	3,00
<b>Rata-rata</b>	<b>2,46</b>

Sumber : Kantor Lurah se Kecamatan Medan Tuntungan.

Tabel 1.4 : Daftar Alamat Kantor Kelurahan di Kecamatan Medan Tuntungan Tahun 2011

Kelurahan	Alamat Kantor Kelurahan & Telp.
(1)	(2)
1. Baru Ladang Bambu	J. Bunga Pariama I
2. Sdomulyo	J. Bunga Turi I
3. Lau Oh	J. Bunga Malem VIII
4. Namu Gajah	J. Petunia Raya
5. Kemenangan Tani	J. Bunga Ncole
6. Smalingkar B	J. Bunga Rampe Raya
7. Smpang Selayang	J. Setia Budi
8. Tanjung Selamat	J. Sakura Raya
9. Mangga	J. Tembakau Raya

Sumber : Kantor Camat Medan Tuntungan



## BAB II

# PEMERINTAHAN



## **2.1 Pemerintahan Kecamatan Medan Tuntungan**

Kecamatan Medan Tuntungan yang dipimpin oleh seorang camat, saat ini terdiri dari 9 kelurahan yang terbagi atas 76 lingkungan dan 211 blok sensus.

## **2.2 Struktur Pegawai Negeri Kecamatan Medan Tuntungan**

Tahun 2011, kecamatan Medan Tuntungan memiliki total 98 pegawai negeri yang dialokasikan di Kantor Camat dan Instansi-instansi Pemerintah lainnya dimana alokasi pegawai terbesar ada di kelurahan yakni sebanyak 48 pegawai.

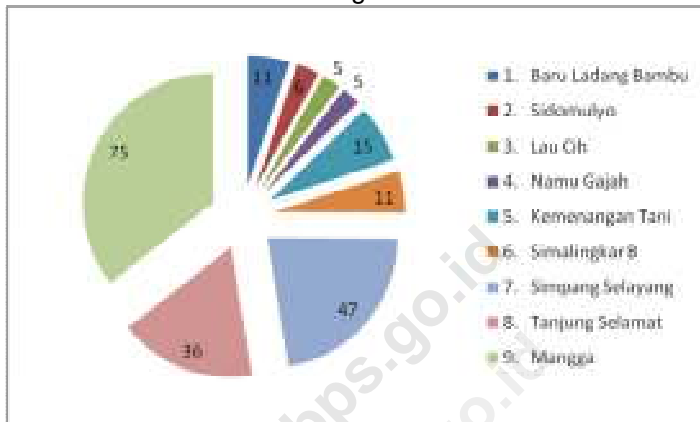
Bila dirindi menurut golongan, dari 166 pegawai negeri di kantor-kantor kelurahan se Kecamatan Medan Tuntungan, ternyata sebagian besar pegawai negeri sudah bergolongan III yaitu sebanyak 121 pegawai. Jumlah pegawai negeri terbanyak berada di kelurahan Mangga dan Smpang Selayang sebanyak 29 orang.

## **2.3 Struktur Pertahanan Sipil Kecamatan Medan Tuntungan**

Bila dilihat dari sisi keamanan dan pertahanan, kecamatan Medan Tuntungan pada tahun 2011 memiliki total 17 jiwa pertahanan sipil yang kurang tersebar di tiap kelurahan. Tercatat di semua kelurahan sudah ada alokasi pegawai untuk keamanan.

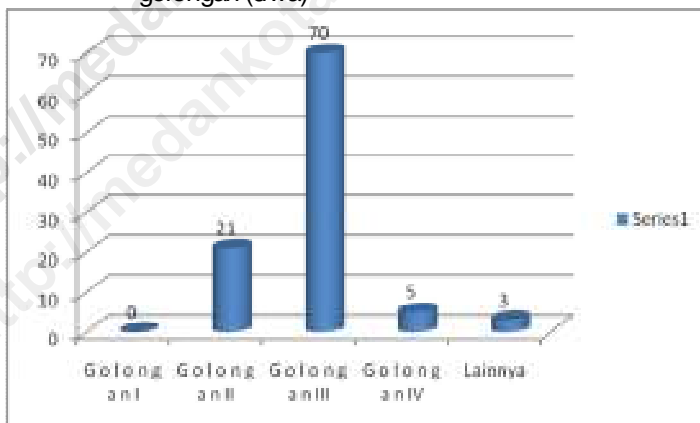


Gambar 2.1 Banyaknya Blok Sensus tiap Kelurahan di Kec. Medan Tuntungan tahun 2011



Sumber : Kantor Lurah se Kecamatan Medan Tuntungan

Gambar 2.2. Banyaknya PNS di Kantor Camat dan Instansi lain di Kecamatan Medan Tuntungan berdasarkan golongan (Jwa)



Sumber: Kantor Lurah se Kecamatan Medan Tuntungan

Tabel 2.1 : Banyaknya Lingkungan, RW, RT, dan Blok sensus dirinci menurut Kelurahan di Kecamatan Medan Tuntungan Tahun 2011

Kelurahan	Jumlah			
	Lingku ngan	RW	RT	Blok Sensus
(1)	(2)	(3)	(4)	(5)
1. Baru Ladang Bambu	5	0	0	11
2. Sdomulyo	4	0	0	6
3. Lau Oh	3	0	0	5
4. Namu Gajah	4	0	0	5
5. Kemenangan Tani	5	0	0	15
6. Smalingkar B	5	0	0	11
7. Smpang Selayang	17	0	0	47
8. Tanjung Selamat	9	0	0	36
9. Mangga	24	0	0	75
<b>Medan Tuntungan</b>	<b>76</b>	<b>0</b>	<b>0</b>	<b>211</b>

Sumber : Kantor Lurah se Kecamatan Medan Tuntungan.

Tabel 2.2: Banyaknya Pegawai Negeri Kantor Camat dan Instansi-instansi Pemerintah di Kecamatan Medan Tuntungan Tahun 2011 (Jwa)

Instansi	Golongan					Jumlah
	I	II	III	IV	Lain nya	
(1)	(2)	(3)	(4)	(5)	(6)	(7)
1. Kantor Camat	0	4	14	1	1	20
2. KJA	0	0	7	1	0	8
3. Statistik	0	0	1	0	0	1
4. PPLKB	0	1	6	1	0	8
5. Pertanian	0	0	1	0	0	1
6. PD. Kebersihan	0	0	0	0	0	0
7. Puskesmas	0	0	0	0	0	0
8. Kelurahan	0	13	33	0	2	48
9. Dinas P& K	0	3	8	2	0	13
<b>Medan Tuntungan</b>	<b>0</b>	<b>21</b>	<b>70</b>	<b>5</b>	<b>3</b>	<b>99</b>

Sumber : Kantor Camat Medan Tuntungan.

Tabel 2.3: Banyaknya Pegawai Negeri menurut golongan dirinci menurut Kelurahan di Kecamatan Medan Tuntungan Tahun 2011 (Jwa)

Kelurahan	Golongan					Jumlah
	I	II	III	IV	Lain nya	
(1)	(2)	(3)	(4)	(5)	(6)	(7)
1. Baru Ladang Bambu	0	3	2	0	1	6
2. Sdomulyo	0	0	2	0	0	2
3. Lau Oh	0	2	7	0	0	9
4. Namu Gajah	0	2	1	0	0	3
5. Kemenangan Tani	0	8	13	2	0	23
6. Smalingkar B	0	3	6	0	0	9
7. Smpang Selayang	0	6	29	3	0	38
8. Tanjung Selamat	0	2	28	2	0	32
9. Mangga	0	7	33	4	0	44
<b>Medan Tuntungan</b>	<b>0</b>	<b>33</b>	<b>121</b>	<b>11</b>	<b>1</b>	<b>166</b>

Sumber : Kantor Camat Medan Tuntungan.

Tabel 2.4 : Banyaknya Pertahanan Spil menurut Kelurahan di Kecamatan Medan Tuntungan Tahun 2011

Kelurahan	Pertahanan Spil			Jumlah
	Wanra	Kamra	Linmas	
(1)	(2)	(3)	(4)	(5)
1. Baru Ladang Bambu	0	2	0	2
2. Sdomulyo	0	1	0	1
3. Lau Oh	0	1	0	1
4. Namu Gajah	0	1	0	1
5. Kemenangan Tani	0	2	0	2
6. Smalingkar B	0	2	0	2
7. Smpang Selayang	0	2	0	2
8. Tanjung Selamat	0	2	0	2
9. Mangga	0	4	0	4
<b>Medan Tuntungan</b>	<b>0</b>	<b>17</b>	<b>0</b>	<b>17</b>

Sumber : Kantor Lurah se Kecamatan Medan Tuntungan.



# BAB III

## PENDUDUK DAN TENAGA KERJA



### **3.1 Jumlah penduduk, Luas Kelurahan, kepadatan penduduk per Km dirinci menurut Kelurahan di Kecamatan Medan Tuntungan Tahun 2011**

Kecamatan Medan Tuntungan dihuni oleh 81.798 orang penduduk dimana penduduk terbanyak berada di kelurahan Mangga yakni sebanyak 30.516 orang. Jumlah penduduk terkecil di kelurahan Sdomulyo yakni sebanyak 1.831 orang.

Bila dibandingkan antara jumlah penduduk serta luas wilayahnya, maka kelurahan Mangga merupakan kelurahan terpadat yaitu 10.899 jiwa tiap km<sup>2</sup>, lebih padat bila dibandingkan dengan tahun sebelumnya.

### **3.2 Struktur Penduduk berdasarkan jenis kelamin dan kelompok umur di Kecamatan Medan Tuntungan Tahun 2011**

Jumlah Penduduk kecamatan Medan Tuntungan sebanyak 81.798 penduduk terdiri dari 39.824 orang laki-laki serta 41.974 orang perempuan. Berdasarkan kelompok umur, distribusi penduduk kecamatan Medan Tuntungan relatif lebih banyak pada usia produktif.

### **3.3. Status pendidikan Penduduk usia 7-12**

Tahun 2011 di kecamatan Medan Tuntungan, ternyata tingkat penduduk usia 7-12 tahun yang bersekolah sudah cukup banyak. Tercatat ada sekitar 7.155 penduduk kecamatan Medan Tuntungan yang bersekolah pada tahun 2011. Namun masih ada sebanyak 67 orang di kecamatan ini yang tidak sekolah. Angka ini menandakan terjadinya peningkatan di bidang pendidikan yakni bertambahnya siswa yang sekolah dan semakin berkurangnya penduduk yang tidak bersekolah bila dibandingkan dengan kondisi tahun sebelumnya.

### **3.4 Mutasi dan Mutandis penduduk kecamatan Medan Tuntungan tahun 2011**













<http://medankota.bps.go.id>  
<http://medankota.bps.go.id>















































































































































# DATA

## MENCERDASKAN BANGSA

Publikasi ini menyajikan gambaran umum tentang Kecamatan Medan Tuntungan pada tahun 2011.

*This publication explained general information of Medan Tuntungan District in 2011.*

Cakupan data meliputi/*Scope data involves:*

1. Geografi/ *Geography*
2. Pemerintahan/ *Government*
3. Penduduk dan Tenaga Kerja/ *Population and Man Power*
4. Sosial/ *Social*
5. Industri, Energi dan Air Minum/ *Industry, Energy and Water Clean*
6. Ekonomi/ *Economy*
7. Hotel, Restoran dan Pariwisata/ *Hotel Restaurant and Tourism*
8. Keuangan dan Harga/ *Money and Prices*

Publikasi Kecamatan Medan Tuntungan Dalam Angka 2012 ini diterbitkan oleh Badan Pusat Statistik Kota Medan

*Publication Medan Tuntungan District in Figures 2012  
Published by BPS-Statistics of Medan City*



**Badan Pusat Statistik Kota Medan**

Jl. Budi Pembangunan III No. 16 Pulo Brayan - Medan 20116

Telp. (061) 661 9936, Fax, (061) 662 8217

Email : medankota@bps.go.id