

POLA PERTANIAN UBI KAYU, UBI JALAR, DAN KACANG HIJAU KABUPATEN CILACAP 2023





POLA PERTANIAN UBI KAYU, UBI JALAR, DAN KACANG HIJAU KABUPATEN CILACAP 2023

<https://cilacapkab.bps.go.id>

POLA PERTANIAN UBI KAYU, UBI JALAR DAN KACANG HIJAU KABUPATEN CILACAP 2023

No. Publikasi : 33010.24018

Katalog : 5203017

Ukuran Buku : 14,8 cm x 21 cm

Jumlah Halaman : xii + 37 halaman

Penyusun Naskah :
BPS Kabupaten Cilacap

Penyunting :
BPS Kabupaten Cilacap

Pembuat Kover :
BPS Kabupaten Cilacap

Penerbit :
©BPS Kabupaten Cilacap

Dilarang mereproduksi dan/atau menggandakan sebagian atau seluruh isi buku ini untuk tujuan komersial tanpa izin tertulis dari Badan Pusat Statistik Kabupaten Cilacap.

Tim Penyusun

Pola Pertanian Ubi Kayu, Ubi Jalar dan Kacang Hijau Kabupaten Cilacap 2023

Pengarah

Isnaini

Penanggung Jawab

Duto Sulistiyono

Penyunting

Duto Sulistiyono

Penulis

Octova Widiyatno

Pengolah Data

Octova Widiyatno

Desain Kover dan Tata Letak

Hudan Dhardiri

KATA PENGANTAR

Dalam rangka memenuhi kebutuhan data yang lengkap dan berkesinambungan, BPS Kabupaten Cilacap berusaha menyajikan data/informasi pola pertanian palawija dalam bentuk publikasi yang dihimpun dari hasil pengolahan kegiatan Statistik Pertanian khususnya SP-Palawija sampai dengan tahun 2023.

Publikasi ini menyajikan pembahasan mengenai pola pertanian ubi kayu, ubi jalar dan kacang hijau yang di dalamnya memuat angka-angka luas tanam dan luas panen yang dirinci menurut kecamatan dan subround (Januari-April, Mei-Agustus, dan September-Desember). Publikasi ini dapat digunakan untuk mengetahui perkembangan (*trends*) dari tahun ke tahun mengenai pertanian ubi kayu, ubi jalar dan kacang hijau serta keperluan lain konsumen data pertanian tanaman pangan palawija tersebut, khususnya dalam menentukan kebijakan di bidang pangan.

Kepada semua pihak yang telah memberikan dukungan dan bantuan sehingga publikasi ini dapat disajikan, disampaikan ucapan terima kasih. Semoga publikasi ini bermanfaat.

Cilacap, Agustus 2024
Kepala Badan Pusat Statistik
Kabupaten Cilacap



Isnaini, SST, MM

DAFTAR ISI

Halaman

KATA PENGANTAR	v
DAFTAR ISI	vii
DAFTAR GAMBAR	ix
DAFTAR TABEL	xi
PENJELASAN TEKNIS	1
Pendahuluan	1
Data yang dikumpulkan	1
Konsep dan Definisi	2
ULASAN SINGKAT	7
Ubi Kayu	7
Ubi Jalar	9
Kacang Hijau	11
DAFTAR PUSTAKA	15
LAMPIRAN TABEL	17

DAFTAR GAMBAR

Halaman

Gambar 1.1. Perkembangan Luas Panen dan Luas Tanam Ubi Kayu di Kabupaten Cilacap, 2021 – 2023 (Ha)	9
Gambar 2.1. Perkembangan Luas Panen dan Luas Tanam Ubi Jalar di Kabupaten Cilacap, 2021 - 2023 (Ha).....	11
Gambar 3.1. Perkembangan Luas Panen dan Luas Tanam Kacang Hijau di Kabupaten Cilacap, 2021 - 2023.....	13

DAFTAR TABEL

Halaman

Tabel 1. Perkembangan Luas Tanam dan Luas Panen Ubi Kayu di Kabupaten Cilacap, 2021 – 2023 (Ha)	17
Tabel 2. Luas Tanam Ubi Kayu menurut Kecamatan (Ha) di Kabupaten Cilacap Tahun 2021	18
Tabel 3. Luas Panen Ubi Kayu menurut Kecamatan (Ha) di Kabupaten Cilacap Tahun 2021	19
Tabel 4. Luas Tanam Ubi Kayu menurut Kecamatan (Ha) di Kabupaten Cilacap Tahun 2022	20
Tabel 5. Luas Panen Ubi Kayu menurut Kecamatan (Ha) di Kabupaten Cilacap Tahun 2022	21
Tabel 6. Luas Tanam Ubi Kayu menurut Kecamatan (Ha) di Kabupaten Cilacap Tahun 2023	22
Tabel 7. Luas Panen Ubi Kayu menurut Kecamatan (Ha) di Kabupaten Cilacap Tahun 2023	23
Tabel 8. Perkembangan Luas Tanam dan Luas Panen Ubi Jalar di Kabupaten Cilacap, 2021 – 2023 (Ha)	24
Tabel 9. Luas Tanam Ubi Jalar menurut Kecamatan (Ha) di kabupaten Cilacap Tahun 2021	25
Tabel 10. Luas Panen Ubi Jalar menurut Kecamatan (Ha) di Kabupaten Cilacap Tahun 2021	26

Tabel 11. Luas Tanam Ubi Jalar menurut Kecamatan (Ha) di Kabupaten Cilacap Tahun 2022	27
Tabel 12. Luas Panen Ubi Jalar menurut Kecamatan (Ha) di Kabupaten Cilacap Tahun 2022	28
Tabel 13. Luas Tanam Ubi Jalar menurut Kecamatan (Ha) di Kabupaten Cilacap Tahun 2023	29
Tabel 14. Luas Panen Ubi Jalar menurut Kecamatan (Ha) di Kabupaten Cilacap Tahun 2023	30
Tabel 15. Perkembangan Luas Tanam dan Luas Panen Kacang Hijau di Kabupaten Cilacap, 2021 – 2023 (Ha)	31
Tabel 16. Luas Tanam Kacang Hijau menurut Kecamatan (Ha) di Kabupaten Cilacap Tahun 2021.....	32
Tabel 17. Luas Panen Kacang Hijau menurut Kecamatan (Ha) di Kabupaten Cilacap Tahun 2021.....	33
Tabel 18. Luas Tanam Kacang Hijau menurut Kecamatan (Ha) di Kabupaten Cilacap Tahun 2022.....	34
Tabel 19. Luas Panen Kacang Hijau menurut Kecamatan (Ha) di Kabupaten Cilacap Tahun 2022.....	35
Tabel 20. Luas Tanam Kacang Hijau menurut Kecamatan (Ha) di Kabupaten Cilacap Tahun 2023.....	36
Tabel 21. Luas Panen Kacang Hijau menurut Kecamatan (Ha) di Kabupaten Cilacap Tahun 2023.....	37

1

Pendahuluan

Pola pertanian tanaman pangan terutama palawija di Kabupaten Cilacap merupakan hasil pengumpulan data bersama antara Dispertan (Dinas Pertanian) dan Badan Pusat Statistik Kabupaten Cilacap. Data tersebut dipakai untuk berbagai keperluan yang mencakup perencanaan produksi, kebijakan harga, penyusunan produk domestik regional bruto, penyusunan neraca bahan makanan, dan sebagainya.

2

Data yang dikumpulkan

Pola pertanian palawija merupakan kumpulan data yang mencakup luas tanam, luas puso/rusak, dan luas panen yang ada di kecamatan se-Kabupaten Cilacap secara rinci. Sejak Tahun 2012, pengumpulan data

pertanian palawija menggunakan Daftar SP-Palawija yang dilaporkan oleh Kepala Cabang Dinas (KCD)/Mantri Tani setiap bulan. Informasi yang diperoleh dari Daftar SP-Palawija adalah berupa data luas tanaman awal bulan, luas panen, luas dipanen muda, luas puso, luas tanam baru, dan luas tanaman akhir bulan (BPS, 2015).

3

Konsep dan Definisi

a. Luas Tanam

Luas tanam adalah luas tanaman yang betul-betul ditanam (sebagai tanaman baru) pada bulan laporan, baik penanaman yang bersifat normal maupun penanaman yang dilakukan untuk mengganti tanaman yang dibabat/dimusnahkan karena terserang OPT (Organisme Pengganggu Tanaman) atau sebab-sebab lain.

b. Luas Puso/Rusak

Luas puso adalah luas tanaman yang mengalami kerusakan yang diakibatkan oleh serangan OPT, DFI (Dampak Fenomena Iklim) dan/atau oleh sebab lainnya

(gempa bumi, dll), sedemikian rupa sehingga hasilnya kurang dari 11% dari keadaan normal.

c. Luas Panen

Luas panen adalah luas tanaman yang dipungut hasilnya setelah tanaman itu cukup umur dan hasilnya paling sedikit 11% dari kondisi normal. Penghitungan luas panen palawija menggunakan metode pelaporan secara lengkap dengan registrasi pada setiap kecamatan secara rutin sebagai laporan bulanan. Luas panen kabupaten/kota merupakan rekapitulasi laporan luas panen per kecamatan.

d. Tanaman Palawija

Tanaman Palawija ada 6 (enam) komoditas utama, yaitu jagung, kedelai, kacang tanah, kacang hijau, ubi kayu, dan ubi jalar. Komoditas palawija ini biasanya ditanam di lahan kering/bukan sawah (tegalan/ladang) maupun sawah.

e. Tanah Sawah

Tanah sawah adalah tanah pertanian (ladang pertanian) yang berpetak-petak dan dibatasi oleh pematang (galengan/saluran) untuk menahan/menyalurkan air yang biasanya ditanami padi tanpa memandang dari mana diperolehnya status tanah tersebut. Macam tanah sawah

adalah: sawah pengairan, sawah tadah hujan, sawah pasang surut, sawah lebak, rembesan rawa-rawa yang ditanami, dan lain-lain.

f. Tanah Kering

Adalah semua tanah sawah yang biasanya ditanami tanaman palawija seperti pekarangan, tanah kebun (tegalan), tanah huma, dan lain-lain. Tanah yang berstatus tanah sawah yang tidak berfungsi sebagai tanah sawah lagi, dimasukkan ke dalam tanah kering.

g. Luas Panen Berhasil (BPS, 2015)

Yang dimaksud adalah tanaman palawija yang dipungut hasilnya setelah tanaman tersebut cukup umur. Dalam panen berhasil termasuk juga tanaman yang hasilnya sebagian saja dapat dipungut (paling sedikit 11%). Hal ini mungkin disebabkan karena mendapat serangan jasad pengganggu atau terkena bencana alam. Luas panen bersih adalah luas panen yang didapatkan dan direkapitulasi dari hasil pengolahan SP-Palawija dikalikan dengan konversi galengan/pematang.

h. Hasil Panen Palawija

- Jagung berupa jagung ontongan kering panen tanpa kulit dan tangkai
- Kedelai berupa polong kering panen
- Kacang tanah berupa gelondong kering panen
- Kacang hijau berupa polong kering
- Ubi kayu berupa ubi basah berkulit
- Ubi jalar berupa ubi basah berkulit

i. Subround

Satu tahun dibagi menjadi 3 subround (periode):

- Subround 1: Periode Januari – April
- Subround 2: Periode Mei – Agustus
- Subround 3: Periode September – Desember

1 Ubi kayu

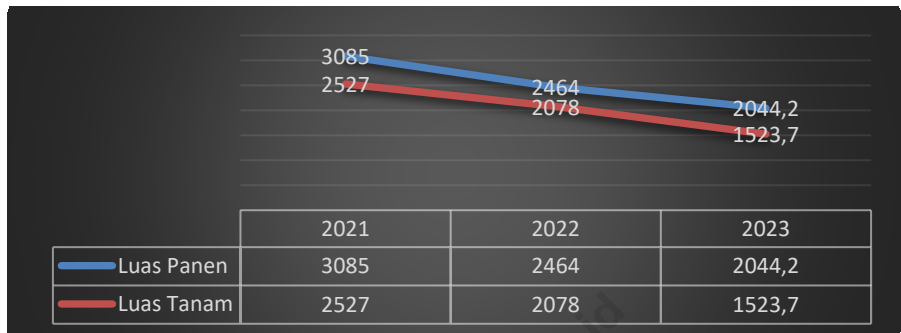
Pola pertanian tanaman ubi kayu baik luas tanam maupun panen di Kabupaten Cilacap dari tahun ke tahun masih dipengaruhi oleh keadaan alam yang terjadi pada suatu musim. Apabila pengaruh alam baik, artinya tidak ada banjir maupun kekeringan, maka luas tanam dan panen ubi kayu masih dapat diharapkan terjadi kenaikan. Pola tanam juga sangat tergantung dari varietas yang akan ditanam, teknik bertanam yang disesuaikan dengan ekosistem dan saat tanam yang cocok dengan tipe agroklimat lahan (Bunyamin Z, dan M. Aqil, 2010).

Apabila diamati dari sisi waktu atau periode luas tanam untuk tanaman ubi kayu menunjukkan jumlah terbanyak/terluas pada subround 3 (September-Desember) seluas 4,9 ribu hektar. Sedangkan luas panen untuk tanaman ubi kayu menunjukkan jumlah

terbanyak/terluas pada subround 2 (Mei - Agustus) seluas 4,7 ribu hektar. Selama kurun waktu tiga tahun terakhir yaitu tahun 2021-2023, rata-rata luas panen ubi kayu setiap tahunnya di Kabupaten Cilacap mengalami penurunan yang cukup signifikan rata-rata sebesar 18,6 persen.

Pada tahun 2022, luas tanam ubi kayu di Kabupaten Cilacap mengalami penurunan sebesar 17,77 persen atau berkurang 449 hektar dibandingkan tahun 2021. Sedangkan luas panen ubi kayu di Kabupaten Cilacap pada tahun 2022 juga mengalami penurunan yang sebesar 20,13 persen atau berkurang seluas 621 hektar dibandingkan tahun 2021.

Gambar 1.1 Perkembangan Luas Tanam dan Luas Panen Ubi Kayu di Kabupaten Cilacap, 2021-2023 (ha)



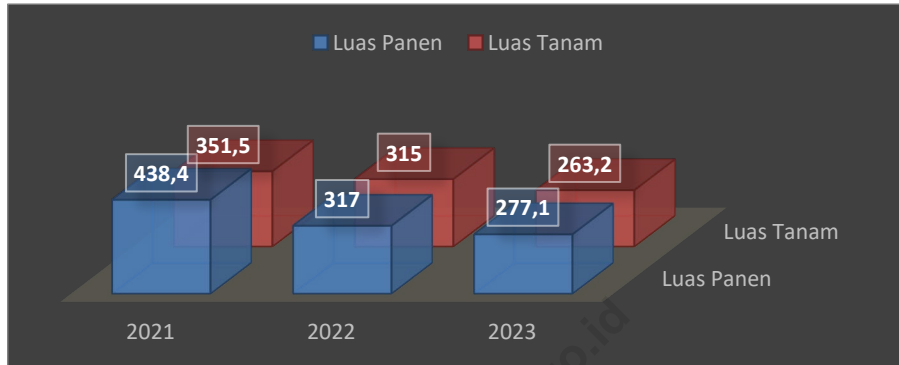
2 Ubi jalar

Pola pertanian tanaman ubi jalar baik luas tanam maupun panen di Kabupaten Cilacap dari tahun ke tahun masih dipengaruhi oleh keadaan alam yang terjadi pada suatu musim. Apabila pengaruh alam baik, artinya tidak ada banjir maupun kekeringan maka luas tanam dan panen ubi jalar masih dapat diharapkan terjadi kenaikan, begitu juga pula pengaruh alam yang kurang menguntungkan maka luas tanam dan panen bisa dipastikan akan terjadi penurunan.

Kalau diamati dari sisi waktu luas tanam untuk tanaman ubi jalar menunjukkan jumlah terbanyak/terluas pada subround 3 (September-Desember) seluas 314,2 hektar. Sedangkan luas panen untuk tanaman ubi jalar menunjukkan jumlah terbanyak/terluas juga pada subround 1 (Januari-April) seluas 400 hektar.

Pada tahun 2022, luas tanam ubi jalar di Kabupaten Cilacap mengalami penurunan sebesar 10,38 persen atau berkurang seluas 36,5 hektar dibandingkan tahun 2021. Sedangkan luas panen ubi jalar di Kabupaten Cilacap pada tahun 2022 juga mengalami penurunan yang signifikan sebesar 27,7 persen atau berkurang seluas 121,4 hektar dibandingkan tahun 2021.

Gambar 2.1 Perkembangan Luas Tanam dan Luas Panen Ubi Jalar di Kabupaten Cilacap, 2021-2023 (ha)



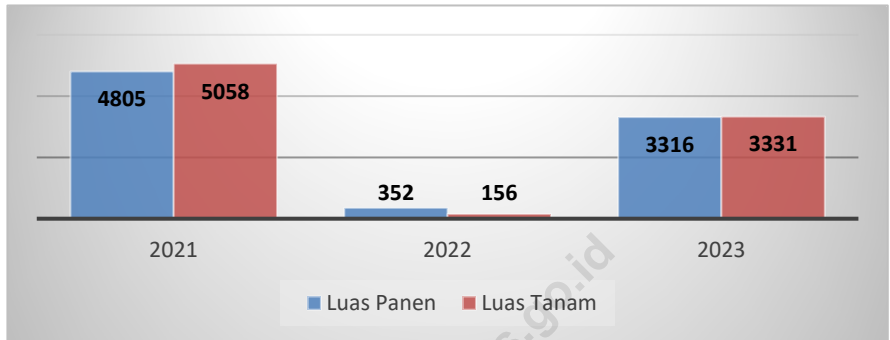
3 Kacang hijau

Pola pertanian tanaman kacang hijau baik luas tanam maupun panen di Kabupaten Cilacap dari tahun ke tahun masih dipengaruhi oleh keadaan alam yang terjadi pada suatu musim. Apabila pengaruh alam baik, artinya tidak ada banjir maupun kekeringan maka luas tanam dan panen kacang hijau masih dapat diharapkan terjadi kenaikan, begitu juga pula pengaruh alam yang kurang menguntungkan maka luas tanam dan panen bisa dipastikan akan terjadi penurunan.

Apabila diamati dari sisi waktu luas tanam untuk tanaman kacang hijau menunjukkan jumlah terbanyak/terluas pada subround 2 (Mei-Agustus) yaitu seluas 8,3 ribu hektar. Sedangkan luas panennya menunjukkan jumlah terbanyak/terluas juga pada subround 3 (September-Desember) seluas 8,2 ribu hektar. Selama kurun waktu tiga tahun terakhir yaitu tahun 2020-2022, luas tanam kacang hijau setiap tahunnya di Kabupaten Cilacap cenderung mengalami penurunan dan paling signifikan penurunan di tahun 2022.

Pada tahun 2022 di subround 3 (September-Desember) tercatat tidak ada tanam kacang hijau sehingga luas tanam kacang hijau di Kabupaten Cilacap mengalami penurunan yang sangat signifikan yaitu 96,92 persen atau berkurang seluas 4,9 ribu hektar dibandingkan tahun 2021. Begitu juga dengan luas panen kacang hijau di Kabupaten Cilacap pada tahun 2022 juga mengalami penurunan yang sangat signifikan sebesar 92,7 persen atau berkurang seluas 4,4 ribu hektar dibandingkan tahun 2021.

Gambar 3.1. Perkembangan Luas Tanam dan Luas Panen Kacang Hijau di Kabupaten Cilacap, 2021-2023 (ha)



DAFTAR PUSTAKA

Badan Pusat Statistik (BPS). 2015. *Pedoman Pengumpulan Data Statistik Pertanian (SP) Tanaman Pangan 2015*. Jakarta: Badan Pusat Statistik.

Badan Pusat Statistik (BPS). 2015. *Pedoman Pengumpulan Data Survei Ubinan Tanaman Pangan 2015*. Jakarta: Badan Pusat Statistik.

Bunyamin Z, dan M. Aqil. 2010. Analisis Iklim Mikro Tanaman Jagung (*Zea Mays. L*) pada Sistem Tanam Sisip. *Prosiding Pekan Serealia Nasional, 2010*.

LAMPIRAN

Tabel 1. Perkembangan Luas Tanam dan Luas Panen Ubi Kayu di Kabupaten Cilacap, 2021-2023 (Ha)

Tahun	Subround	Luas Tanam	Luas Panen
(1)	(2)	(3)	(4)
2021	I	169	370
	II	357	2122
	III	2001	593
2022	I	144	283
	II	185	1519
	III	1749	662
2023	I	121	170,7
	II	166,2	1073,1
	III	1236,5	800,4

**Tabel 2. Luas Tanam Ubi kayu Menurut Kecamatan (Ha)
di Kabupaten Cilacap Tahun 2021**

Kecamatan	Jan-Apr	Mei-Ags	Sep-Des	Jan-Des
(1)	(2)	(3)	(4)	(5)
010 Dayeuhluhur	0,0	0,0	105,0	105,0
020 Wanareja	31,0	29,0	8,0	68,0
030 Majenang	0,0	57,0	5,0	62,0
040 Cimanggu	10,0	0,0	20,0	30,0
050 Karangpucung	80,0	5,0	67,0	152,0
060 Cipari	0,0	0,0	750,0	750,0
070 Sidareja	0,0	0,0	144,0	144,0
080 Kedungreja	0,0	0,0	3,0	3,0
090 Patimuan	1,0	0,0	2,0	3,0
100 Gandrungmangu	0,0	0,0	718,0	718,0
110 Bantarsari	0,0	0,0	0,0	0,0
120 Kawunganten	0,0	0,0	0,0	0,0
121 Kampung Laut	0,0	0,0	0,0	0,0
130 Jeruklegi	0,0	0,0	43,0	43,0
140 Kesugihan	11,0	222,0	77,0	310,0
150 Adipala	0,0	0,0	0,0	0,0
160 Maos	0,0	0,0	0,0	0,0
170 Sampang	0,0	5,0	1,0	6,0
180 Kroya	6,0	0,0	10,0	16,0
190 Binangun	0,0	0,0	1,0	1,0
200 Nusawungu	25,0	24,0	42,0	91,0
710 Cilacap Selatan	0,0	0,0	0,0	0,0
720 Cilacap Tengah	0,0	13,0	4,0	17,0
730 Cilacap Utara	5,0	2,0	1,0	8,0
JUMLAH	169,0	357,0	2.001,0	2.527,0

**Tabel 3. Luas Panen Ubi kayu Menurut Kecamatan (Ha)
di Kabupaten Cilacap Tahun 2021**

Kecamatan	Jan-Apr	Mei-Ags	Sep-Des	Jan-Des
(1)	(2)	(3)	(4)	(5)
010 Dayeuhluhur	0,0	35,0	105,0	140,0
020 Wanareja	312,0	0,0	41,0	353,0
030 Majenang	0,0	330,0	35,0	365,0
040 Cimanggu	0,0	0,0	20,0	20,0
050 Karangpucung	0,0	35,0	70,0	105,0
060 Cipari	0,0	750,0	0,0	750,0
070 Sidareja	0,0	144,0	0,0	144,0
080 Kedungreja	0,0	0,0	3,0	3,0
090 Patimuan	0,0	0,0	2,0	2,0
100 Gandrungmangu	0,0	704,0	127,0	831,0
110 Bantarsari	14,0	17,0	0,0	31,0
120 Kawunganten	0,0	0,0	0,0	0,0
121 Kampung Laut	0,0	0,0	0,0	0,0
130 Jeruklegi	0,0	54,0	16,0	70,0
140 Kesugihan	4,0	6,0	115,0	125,0
150 Adipala	0,0	0,0	4,0	4,0
160 Maos	0,0	0,0	0,0	0,0
170 Sampang	0,0	4,0	0,0	4,0
180 Kroya	0,0	0,0	12,0	12,0
190 Binangun	0,0	0,0	2,0	2,0
200 Nusawungu	27,0	33,0	37,0	97,0
710 Cilacap Selatan	0,0	0,0	0,0	0,0
720 Cilacap Tengah	8,0	8,0	0,0	16,0
730 Cilacap Utara	5,0	2,0	4,0	11,0
JUMLAH	370,0	2.122,0	593,0	3.085,0

**Tabel 4. Luas Tanam Ubi kayu Menurut Kecamatan (Ha)
di Kabupaten Cilacap Tahun 2022**

Kecamatan	Jan-Apr	Mei-Ags	Sep-Des	Jan-Des
(1)	(2)	(3)	(4)	(5)
010 Dayeuhluhur	0,0	0,0	112,0	112,0
020 Wanareja	9,0	23,0	17,0	49,0
030 Majenang	7,0	1,0	0,0	8,0
040 Cimanggu	0,0	0,0	0,0	0,0
050 Karangpucung	13,0	19,0	80,0	112,0
060 Cipari	0,0	37,0	696,0	733,0
070 Sidareja	0,0	20,0	124,0	144,0
080 Kedungreja	0,0	0,0	6,0	6,0
090 Patimuan	0,0	1,0	1,0	2,0
100 Gandrungmangu	0,0	0,0	579,0	579,0
110 Bantarsari	0,0	5,0	0,0	5,0
120 Kawunganten	0,0	0,0	0,0	0,0
121 Kampung Laut	0,0	0,0	0,0	0,0
130 Jeruklegi	4,0	9,0	13,0	26,0
140 Kesugihan	67,0	38,0	60,0	165,0
150 Adipala	0,0	0,0	0,0	0,0
160 Maos	0,0	1,0	0,0	1,0
170 Sampang	3,0	0,0	5,0	8,0
180 Kroya	3,0	0,0	5,0	8,0
190 Binangun	0,0	0,0	4,0	4,0
200 Nusawungu	28,0	25,0	34,0	87,0
710 Cilacap Selatan	0,0	0,0	0,0	0,0
720 Cilacap Tengah	9,0	6,0	12,0	27,0
730 Cilacap Utara	1,0	0,0	1,0	2,0
JUMLAH	144,0	185,0	1.749,0	2.078,0

**Tabel 5. Luas Panen Ubi kayu Menurut Kecamatan (Ha)
di Kabupaten Cilacap Tahun 2022**

Kecamatan	Jan-Apr	Mei-Ags	Sep-Des	Jan-Des
(1)	(2)	(3)	(4)	(5)
010 Dayeuhluhur	0,0	0,0	105,0	105,0
020 Wanareja	22,0	15,0	16,0	53,0
030 Majenang	5,0	12,0	2,0	19,0
040 Cimanggu	0,0	0,0	10,0	10,0
050 Karangpucung	0,0	25,0	90,0	115,0
060 Cipari	0,0	620,0	167,0	787,0
070 Sidareja	0,0	144,0	0,0	144,0
080 Kedungreja	0,0	0,0	6,0	6,0
090 Patimuan	0,0	1,0	2,0	3,0
100 Gandrungmangu	0,0	544,0	174,0	718,0
110 Bantarsari	0,0	5,0	0,0	5,0
120 Kawunganten	0,0	0,0	0,0	0,0
121 Kampung Laut	0,0	0,0	0,0	0,0
130 Jeruklegi	15,0	21,0	14,0	50,0
140 Kesugihan	190,0	85,0	20,0	295,0
150 Adipala	0,0	0,0	0,0	0,0
160 Maos	0,0	0,0	0,0	0,0
170 Sampang	5,0	1,0	5,0	11,0
180 Kroya	0,0	0,0	10,0	10,0
190 Binangun	0,0	0,0	0,0	0,0
200 Nusawungu	34,0	34,0	34,0	102,0
710 Cilacap Selatan	0,0	0,0	0,0	0,0
720 Cilacap Tengah	10,0	11,0	5,0	26,0
730 Cilacap Utara	2,0	1,0	2,0	5,0
JUMLAH	283,0	1.519,0	662,0	2.464,0

**Tabel 6. Luas Tanam Ubi kayu Menurut Kecamatan (Ha)
di Kabupaten Cilacap Tahun 2023**

Kecamatan	Jan-Apr	Mei-Ags	Sep-Des	Jan-Des
(1)	(2)	(3)	(4)	(5)
010 Dayeuhluhur	0,0	40,0	75,0	115,0
020 Wanareja	16,0	17,0	2,0	35,0
030 Majenang	4,0	1,0	2,0	7,0
040 Cimanggu	0,0	0,0	0,0	0,0
050 Karangpucung	22,0	2,0	25,0	49,0
060 Cipari	0,0	0,0	391,0	391,0
070 Sidareja	0,0	0,0	144,0	144,0
080 Kedungreja	0,0	0,0	3,0	3,0
090 Patimuan	1,0	1,0	0,0	2,0
100 Gandrungmangu	0,0	0,0	537,0	537,0
110 Bantarsari	0,0	15,0	0,0	15,0
120 Kawunganten	0,0	0,0	0,0	0,0
121 Kampung Laut	0,0	0,0	0,0	0,0
130 Jeruklegi	16,0	25,0	13,0	54,0
140 Kesugihan	21,0	47,0	15,0	83,0
150 Adipala	0,0	0,0	0,0	0,0
160 Maos	0,0	0,2	0,5	0,7
170 Sampang	0,0	0,0	2,0	2,0
180 Kroya	3,0	0,0	4,0	7,0
190 Binangun	3,0	0,0	4,0	7,0
200 Nusawungu	27,0	12,0	16,0	55,0
710 Cilacap Selatan	0,0	0,0	0,0	0,0
720 Cilacap Tengah	8,0	6,0	2,0	16,0
730 Cilacap Utara	0,0	0,0	1,0	1,0
JUMLAH	121,0	166,2	1.236,5	1.523,7

**Tabel 7. Luas Panen Ubi kayu Menurut Kecamatan (Ha)
di Kabupaten Cilacap Tahun 2023**

Kecamatan	Jan-Apr	Mei-Ags	Sep-Des	Jan-Des
(1)	(2)	(3)	(4)	(5)
010 Dayeuhluhur	7,0	98,0	7,0	112,0
020 Wanareja	30,0	17,0	7,0	54,0
030 Majenang	0,0	9,0	2,0	11,0
040 Cimanggu	6,0	0,0	10,0	16,0
050 Karangpucung	11,0	76,0	36,0	123,0
060 Cipari	0,0	543,0	153,0	696,0
070 Sidareja	0,0	123,0	21,0	144,0
080 Kedungreja	0,0	0,0	3,0	3,0
090 Patimuan	1,0	1,0	0,0	2,0
100 Gandrungmangu	0,0	131,0	448,0	579,0
110 Bantarsari	2,0	3,0	5,0	10,0
120 Kawunganten	0,0	0,0	0,0	0,0
121 Kampung Laut	0,0	0,0	0,0	0,0
130 Jeruklegi	17,0	19,0	21,0	57,0
140 Kesugihan	53,0	10,0	65,0	128,0
150 Adipala	0,0	0,0	0,0	0,0
160 Maos	0,7	0,1	0,4	1,2
170 Sampang	0,0	0,0	3,0	3,0
180 Kroya	3,0	0,0	8,0	11,0
190 Binangun	3,0	4,0	1,0	8,0
200 Nusawungu	30,0	19,0	9,0	58,0
710 Cilacap Selatan	0,0	0,0	0,0	0,0
720 Cilacap Tengah	6,0	19,0	1,0	26,0
730 Cilacap Utara	1,0	1,0	0,0	2,0
JUMLAH	170,7	1.073,1	800,4	2.044,2

Tabel 8. Perkembangan Luas Tanam dan Luas Panen Ubi Jalar di Kabupaten Cilacap, 2021-2023 (Ha)

Tahun	Subround	Luas Tanam	Luas Panen
(1)	(2)	(3)	(4)
2021	I	121	182
	II	116,5	136
	III	114	120,4
2022	I	100	110
	II	102	116
	III	113	91
2023	I	84	108
	II	92	94,8
	III	87,2	74,3

**Tabel 9. Luas Tanam Ubi Jalar Menurut Kecamatan (Ha)
di Kabupaten Cilacap Tahun 2021**

Kecamatan	Jan-Apr	Mei-Ags	Sep-Des	Jan-Des
(1)	(2)	(3)	(4)	(5)
010 Dayeuhluhur	17,0	8,0	2,0	27,0
020 Wanareja	12,0	9,0	4,0	25,0
030 Majenang	0,0	3,0	0,0	3,0
040 Cimanggu	0,0	0,0	0,0	0,0
050 Karangpucung	0,0	0,0	0,0	0,0
060 Cipari	38,0	0,0	23,0	61,0
070 Sidareja	11,0	0,0	11,0	22,0
080 Kedungreja	0,0	0,0	0,0	0,0
090 Patimuan	1,0	1,0	0,0	2,0
100 Gandrungmangu	0,0	0,0	8,0	8,0
110 Bantarsari	0,0	0,0	0,0	0,0
120 Kawunganten	0,0	0,0	0,0	0,0
121 Kampung Laut	0,0	0,0	0,0	0,0
130 Jeruklegi	11,0	8,0	17,0	36,0
140 Kesugihan	0,0	0,0	20,0	20,0
150 Adipala	0,0	0,0	0,0	0,0
160 Maos	0,0	13,0	0,0	13,0
170 Sampang	0,0	0,0	0,0	0,0
180 Kroya	1,0	0,0	0,0	1,0
190 Binangun	3,0	1,0	0,0	4,0
200 Nusawungu	13,0	62,5	22,0	97,5
710 Cilacap Selatan	0,0	0,0	0,0	0,0
720 Cilacap Tengah	11,0	10,0	6,0	27,0
730 Cilacap Utara	3,0	1,0	1,0	5,0
JUMLAH	121,0	116,5	114,0	351,5

**Tabel 10. Luas Panen Ubi Jalar Menurut Kecamatan (Ha)
di Kabupaten Cilacap Tahun 2021**

Kecamatan	Jan-Apr	Mei-Ags	Sep-Des	Jan-Des
(1)	(2)	(3)	(4)	(5)
010 Dayeuhluhur	17,0	17,0	0,0	34,0
020 Wanareja	0,0	6,0	12,0	18,0
030 Majenang	0,0	0,0	2,0	2,0
040 Cimanggu	0,0	0,0	0,0	0,0
050 Karangpucung	0,0	0,0	0,0	0,0
060 Cipari	100,0	38,0	0,0	138,0
070 Sidareja	22,0	0,0	0,0	22,0
080 Kedungreja	0,0	0,0	0,0	0,0
090 Patimuan	0,0	2,0	0,0	2,0
100 Gandrungmangu	0,0	19,0	0,0	19,0
110 Bantarsari	0,0	0,0	0,0	0,0
120 Kawunganten	0,0	0,0	0,0	0,0
121 Kampung Laut	0,0	0,0	0,0	0,0
130 Jeruklegi	26,0	10,0	6,0	42,0
140 Kesugihan	0,0	0,0	20,0	20,0
150 Adipala	0,0	0,0	0,0	0,0
160 Maos	0,0	0,0	13,0	13,0
170 Sampang	2,0	0,0	0,0	2,0
180 Kroya	1,0	1,0	0,0	2,0
190 Binangun	0,0	3,0	1,0	4,0
200 Nusawungu	2,0	30,0	53,4	85,4
710 Cilacap Selatan	0,0	0,0	0,0	0,0
720 Cilacap Tengah	10,0	8,0	10,0	28,0
730 Cilacap Utara	2,0	2,0	3,0	7,0
JUMLAH	182,0	136,0	120,4	438,4

**Tabel 11. Luas Tanam Ubi Jalar Menurut Kecamatan (Ha)
di Kabupaten Cilacap Tahun 2022**

Kecamatan	Jan-Apr	Mei-Ags	Sep-Des	Jan-Des
(1)	(2)	(3)	(4)	(5)
010 Dayeuhluhur	2,0	3,0	0,0	5,0
020 Wanareja	6,0	7,0	7,0	20,0
030 Majenang	1,0	1,0	2,0	4,0
040 Cimanggu	0,0	0,0	0,0	0,0
050 Karangpucung	0,0	0,0	0,0	0,0
060 Cipari	0,0	0,0	15,0	15,0
070 Sidareja	11,0	0,0	11,0	22,0
080 Kedungreja	0,0	0,0	0,0	0,0
090 Patimuan	1,0	0,0	1,0	2,0
100 Gandrungmangu	2,0	0,0	6,0	8,0
110 Bantarsari	0,0	0,0	0,0	0,0
120 Kawunganten	0,0	0,0	0,0	0,0
121 Kampung Laut	0,0	0,0	0,0	0,0
130 Jeruklegi	17,0	10,0	15,0	42,0
140 Kesugihan	25,0	19,0	9,0	53,0
150 Adipala	0,0	0,0	0,0	0,0
160 Maos	0,0	0,0	0,0	0,0
170 Sampang	0,0	0,0	0,0	0,0
180 Kroya	1,0	0,0	1,0	2,0
190 Binangun	0,0	2,0	0,0	2,0
200 Nusawungu	28,0	44,0	33,0	105,0
710 Cilacap Selatan	0,0	0,0	0,0	0,0
720 Cilacap Tengah	5,0	16,0	13,0	34,0
730 Cilacap Utara	1,0	0,0	0,0	1,0
JUMLAH	100,0	102,0	113,0	315,0

**Tabel 12. Luas Panen Ubi Jalar Menurut Kecamatan (Ha)
di Kabupaten Cilacap Tahun 2022**

Kecamatan	Jan-Apr	Mei-Ags	Sep-Des	Jan-Des
(1)	(2)	(3)	(4)	(5)
010 Dayeuhluhur	10,0	0,0	0,0	10,0
020 Wanareja	4,0	6,0	9,0	19,0
030 Majenang	0,0	2,0	3,0	5,0
040 Cimanggu	0,0	0,0	0,0	0,0
050 Karangpucung	0,0	0,0	0,0	0,0
060 Cipari	23,0	0,0	0,0	23,0
070 Sidareja	11,0	11,0	0,0	22,0
080 Kedungreja	0,0	0,0	0,0	0,0
090 Patimuan	1,0	0,0	1,0	2,0
100 Gandrungmangu	8,0	2,0	0,0	10,0
110 Bantarsari	0,0	0,0	0,0	0,0
120 Kawunganten	0,0	0,0	0,0	0,0
121 Kampung Laut	0,0	0,0	0,0	0,0
130 Jeruklegi	24,0	13,0	10,0	47,0
140 Kesugihan	0,0	40,0	4,0	44,0
150 Adipala	0,0	0,0	0,0	0,0
160 Maos	0,0	0,0	0,0	0,0
170 Sampang	0,0	0,0	0,0	0,0
180 Kroya	0,0	1,0	0,0	1,0
190 Binangun	0,0	1,0	1,0	2,0
200 Nusawungu	23,0	34,0	42,0	99,0
710 Cilacap Selatan	0,0	0,0	0,0	0,0
720 Cilacap Tengah	6,0	5,0	21,0	32,0
730 Cilacap Utara	0,0	1,0	0,0	1,0
JUMLAH	110,0	116,0	91,0	317,0

**Tabel 13. Luas Tanam Ubi Jalar Menurut Kecamatan (Ha)
di Kabupaten Cilacap Tahun 2023**

Kecamatan	Jan-Apr	Mei-Ags	Sep-Des	Jan-Des
(1)	(2)	(3)	(4)	(5)
010 Dayeuhluhur	8,0	4,0	0,0	12,0
020 Wanareja	13,0	17,0	4,0	34,0
030 Majenang	3,0	1,0	1,0	5,0
040 Cimanggu	0,0	0,0	0,0	0,0
050 Karangpucung	0,0	0,0	0,0	0,0
060 Cipari	0,0	0,0	21,0	21,0
070 Sidareja	4,0	0,0	3,0	7,0
080 Kedungreja	0,0	0,0	0,0	0,0
090 Patimuan	2,0	1,0	2,0	5,0
100 Gandrungmangu	0,0	0,0	10,0	10,0
110 Bantarsari	0,0	0,0	0,0	0,0
120 Kawunganten	0,0	0,0	0,0	0,0
121 Kampung Laut	0,0	0,0	0,0	0,0
130 Jeruklegi	20,0	20,0	16,0	56,0
140 Kesugihan	4,0	8,0	0,0	12,0
150 Adipala	0,0	2,9	0,0	2,9
160 Maos	0,0	1,4	0,2	1,6
170 Sampang	0,0	0,0	0,0	0,0
180 Kroya	1,0	0,0	0,0	1,0
190 Binangun	2,0	6,7	0,0	8,7
200 Nusawungu	16,0	27,0	24,0	67,0
710 Cilacap Selatan	0,0	0,0	0,0	0,0
720 Cilacap Tengah	11,0	3,0	5,0	19,0
730 Cilacap Utara	0,0	0,0	1,0	1,0
JUMLAH	84,0	92,0	87,2	263,2

**Tabel 14. Luas Panen Ubi Jalar Menurut Kecamatan (Ha)
di Kabupaten Cilacap Tahun 2023**

Kecamatan	Jan-Apr	Mei-Ags	Sep-Des	Jan-Des
(1)	(2)	(3)	(4)	(5)
010 Dayeuhluhur	6,0	11,0	0,0	17,0
020 Wanareja	12,0	12,0	7,0	31,0
030 Majenang	2,0	2,0	1,0	5,0
040 Cimanggu	0,0	0,0	0,0	0,0
050 Karangpucung	0,0	0,0	0,0	0,0
060 Cipari	15,0	0,0	0,0	15,0
070 Sidareja	11,0	4,0	0,0	15,0
080 Kedungreja	0,0	0,0	0,0	0,0
090 Patimuan	2,0	1,0	2,0	5,0
100 Gandrungmangu	0,0	6,0	0,0	6,0
110 Bantarsari	0,0	0,0	0,0	0,0
120 Kawunganten	0,0	0,0	0,0	0,0
121 Kampung Laut	0,0	0,0	0,0	0,0
130 Jeruklegi	13,0	20,0	17,0	50,0
140 Kesugihan	10,0	6,0	5,0	21,0
150 Adipala	0,0	0,0	2,9	2,9
160 Maos	0,0	0,8	0,6	1,4
170 Sampang	0,0	0,0	0,0	0,0
180 Kroya	1,0	1,0	0,0	2,0
190 Binangun	0,0	1,0	7,8	8,8
200 Nusawungu	25,0	22,0	28,0	75,0
710 Cilacap Selatan	0,0	0,0	0,0	0,0
720 Cilacap Tengah	11,0	8,0	3,0	22,0
730 Cilacap Utara	0,0	0,0	0,0	0,0
JUMLAH	108,0	94,8	74,3	277,1

Tabel 15. Perkembangan Luas Tanam dan Luas Panen Kacang Hijau di Kabupaten Cilacap, 2021-2023 (ha)

Tahun	Subround	Luas Tanam	Luas Panen
(1)	(2)	(3)	(4)
2021	I	2	4
	II	4802,9	11,8
	III	253,2	4789,2
2022	I	15	235
	II	141	22
	III	0	94,5
2023	I	8	0
	II	3321,4	17,7
	III	2	3298,2

**Tabel 16. Luas Tanam Kacang Hijau Menurut Kecamatan (Ha)
di Kabupaten Cilacap Tahun 2021**

Kecamatan	Jan-Apr	Mei-Ags	Sep-Des	Jan-Des
(1)	(2)	(3)	(4)	(5)
010 Dayeuhluhur	0,0	33,6	0,0	33,6
020 Wanareja	0,0	38,4	80,0	118,4
030 Majenang	0,0	0,0	0,0	0,0
040 Cimanggu	0,0	28,8	0,0	28,8
050 Karangpucung	0,0	9,6	0,0	9,6
060 Cipari	0,0	986,0	0,0	986,0
070 Sidareja	0,0	523,7	0,0	523,7
080 Kedungreja	0,0	2.402,5	0,0	2.402,5
090 Patimuan	0,0	0,0	0,0	0,0
100 Gandrungmangu	0,0	649,7	0,0	649,7
110 Bantarsari	0,0	4,0	4,0	8,0
120 Kawunganten	0,0	0,0	150,0	150,0
121 Kampung Laut	0,0	0,0	0,0	0,0
130 Jeruklegi	0,0	4,8	0,0	4,8
140 Kesugihan	2,0	55,0	0,0	57,0
150 Adipala	0,0	32,6	19,2	51,8
160 Maos	0,0	0,0	0,0	0,0
170 Sampang	0,0	0,0	0,0	0,0
180 Kroya	0,0	0,0	0,0	0,0
190 Binangun	0,0	2,0	0,0	2,0
200 Nusawungu	0,0	0,0	0,0	0,0
710 Cilacap Selatan	0,0	0,0	0,0	0,0
720 Cilacap Tengah	0,0	22,5	0,0	22,5
730 Cilacap Utara	0,0	9,7	0,0	9,7
JUMLAH	2,0	4.802,9	253,2	5.058,1

**Tabel 17. Luas Panen Kacang Hijau Menurut Kecamatan (Ha)
di Kabupaten Cilacap Tahun 2021**

Kecamatan	Jan-Apr	Mei-Ags	Sep-Des	Jan-Des
(1)	(2)	(3)	(4)	(5)
010 Dayeuhluhur	0,0	0,0	33,6	33,6
020 Wanareja	0,0	0,0	38,4	38,4
030 Majenang	0,0	0,0	0,0	0,0
040 Cimanggu	0,0	0,0	28,8	28,8
050 Karangpucung	0,0	3,8	5,8	9,6
060 Cipari	0,0	0,0	986,0	986,0
070 Sidareja	0,0	0,0	523,7	523,7
080 Kedungreja	0,0	0,0	2.402,5	2.402,5
090 Patimuan	0,0	0,0	0,0	0,0
100 Gandrungmangu	3,0	0,0	649,7	652,7
110 Bantarsari	1,0	1,0	3,0	5,0
120 Kawunganten	0,0	0,0	0,0	0,0
121 Kampung Laut	0,0	0,0	0,0	0,0
130 Jeruklegi	0,0	0,0	4,8	4,8
140 Kesugihan	0,0	2,0	50,0	52,0
150 Adipala	0,0	0,0	33,7	33,7
160 Maos	0,0	0,0	0,0	0,0
170 Sampang	0,0	0,0	0,0	0,0
180 Kroya	0,0	0,0	0,0	0,0
190 Binangun	0,0	0,0	2,0	2,0
200 Nusawungu	0,0	0,0	0,0	0,0
710 Cilacap Selatan	0,0	0,0	0,0	0,0
720 Cilacap Tengah	0,0	4,0	18,5	22,5
730 Cilacap Utara	0,0	1,0	8,7	9,7
JUMLAH	4,0	11,8	4.789,2	4.805,0

**Tabel 18. Luas Tanam Kacang Hijau Menurut Kecamatan (Ha)
di Kabupaten Cilacap Tahun 2022**

Kecamatan	Jan-Apr	Mei-Ags	Sep-Des	Jan-Des
(1)	(2)	(3)	(4)	(5)
010 Dayeuhluhur	0,0	0,0	0,0	0,0
020 Wanareja	0,0	0,0	0,0	0,0
030 Majenang	0,0	0,0	0,0	0,0
040 Cimanggu	0,0	0,0	0,0	0,0
050 Karangpucung	0,0	2,9	0,0	2,9
060 Cipari	0,0	72,1	0,0	72,1
070 Sidareja	0,0	14,4	0,0	14,4
080 Kedungreja	0,0	0,0	0,0	0,0
090 Patimuan	0,0	0,0	0,0	0,0
100 Gandrungmangu	0,0	26,9	0,0	26,9
110 Bantarsari	3,0	0,0	0,0	3,0
120 Kawunganten	0,0	0,0	0,0	0,0
121 Kampung Laut	0,0	0,0	0,0	0,0
130 Jeruklegi	5,0	6,0	0,0	11,0
140 Kesugihan	7,0	8,0	0,0	15,0
150 Adipala	0,0	0,0	0,0	0,0
160 Maos	0,0	0,0	0,0	0,0
170 Sampang	0,0	0,0	0,0	0,0
180 Kroya	0,0	0,0	0,0	0,0
190 Binangun	0,0	1,9	0,0	1,9
200 Nusawungu	0,0	0,0	0,0	0,0
710 Cilacap Selatan	0,0	0,0	0,0	0,0
720 Cilacap Tengah	0,0	8,8	0,0	8,8
730 Cilacap Utara	0,0	0,0	0,0	0,0
JUMLAH	15,0	141,0	0,0	156,0

**Tabel 19. Luas Panen Kacang Hijau Menurut Kecamatan (Ha)
di Kabupaten Cilacap Tahun 2022**

Kecamatan	Jan-Apr	Mei-Ags	Sep-Des	Jan-Des
(1)	(2)	(3)	(4)	(5)
010 Dayeuhluhur	0,0	0,0	0,0	0,0
020 Wanareja	80,0	0,0	0,0	80,0
030 Majenang	0,0	0,0	0,0	0,0
040 Cimanggu	0,0	0,0	0,0	0,0
050 Karangpucung	0,0	0,0	2,9	2,9
060 Cipari	0,0	0,0	33,6	33,6
070 Sidareja	0,0	0,0	14,4	14,4
080 Kedungreja	0,0	0,0	0,0	0,0
090 Patimuan	0,0	0,0	0,0	0,0
100 Gandrungmangu	0,0	0,0	26,9	26,9
110 Bantarsari	5,0	2,0	0,0	7,0
120 Kawunganten	150,0	0,0	0,0	150,0
121 Kampung Laut	0,0	0,0	0,0	0,0
130 Jeruklegi	0,0	5,0	6,0	11,0
140 Kesugihan	0,0	15,0	0,0	15,0
150 Adipala	0,0	0,0	0,0	0,0
160 Maos	0,0	0,0	0,0	0,0
170 Sampang	0,0	0,0	0,0	0,0
180 Kroya	0,0	0,0	0,0	0,0
190 Binangun	0,0	0,0	1,9	1,9
200 Nusawungu	0,0	0,0	0,0	0,0
710 Cilacap Selatan	0,0	0,0	0,0	0,0
720 Cilacap Tengah	0,0	0,0	8,8	8,8
730 Cilacap Utara	0,0	0,0	0,0	0,0
JUMLAH	235,0	22,0	94,5	351,5

**Tabel 20. Luas Tanam Kacang Hijau Menurut Kecamatan (Ha)
di Kabupaten Cilacap Tahun 2023**

Kecamatan	Jan-Apr	Mei-Ags	Sep-Des	Jan-Des
(1)	(2)	(3)	(4)	(5)
010 Dayeuhluhur	0,0	0,0	0,0	0,0
020 Wanareja	0,0	0,0	0,0	0,0
030 Majenang	0,0	0,0	0,0	0,0
040 Cimanggu	0,0	0,0	0,0	0,0
050 Karangpucung	0,0	4,8	0,0	4,8
060 Cipari	0,0	378,6	0,0	378,6
070 Sidareja	0,0	151,8	0,0	151,8
080 Kedungreja	0,0	2.402,5	0,0	2.402,5
090 Patimuan	0,0	0,0	0,0	0,0
100 Gandrungmangu	0,0	316,2	0,0	316,2
110 Bantarsari	1,0	3,0	2,0	6,0
120 Kawunganten	0,0	0,0	0,0	0,0
121 Kampung Laut	0,0	0,0	0,0	0,0
130 Jeruklegi	0,0	23,1	0,0	23,1
140 Kesugihan	0,0	3,0	0,0	3,0
150 Adipala	0,0	6,7	0,0	6,7
160 Maos	0,0	0,0	0,0	0,0
170 Sampang	0,0	0,0	0,0	0,0
180 Kroya	0,0	2,9	0,0	2,9
190 Binangun	0,0	5,8	0,0	5,8
200 Nusawungu	0,0	0,0	0,0	0,0
710 Cilacap Selatan	0,0	0,0	0,0	0,0
720 Cilacap Tengah	7,0	8,6	0,0	15,6
730 Cilacap Utara	0,0	14,4	0,0	14,4
JUMLAH	8,0	3.321,4	2,0	3.331,4

**Tabel 21. Luas Panen Kacang Hijau Menurut Kecamatan (Ha)
di Kabupaten Cilacap Tahun 2023**

Kecamatan	Jan-Apr	Mei-Ags	Sep-Des	Jan-Des
(1)	(2)	(3)	(4)	(5)
010 Dayeuhluhur	0,0	0,0	0,0	0,0
020 Wanareja	0,0	0,0	0,0	0,0
030 Majenang	0,0	0,0	0,0	0,0
040 Cimanggu	0,0	0,0	0,0	0,0
050 Karangpucung	0,0	1,9	2,9	4,8
060 Cipari	0,0	0,0	378,6	378,6
070 Sidareja	0,0	0,0	151,8	151,8
080 Kedungreja	0,0	0,0	2.402,5	2.402,5
090 Patimuan	0,0	0,0	0,0	0,0
100 Gandrungmangu	0,0	0,0	316,2	316,2
110 Bantarsari	0,0	1,0	3,0	4,0
120 Kawunganten	0,0	0,0	0,0	0,0
121 Kampung Laut	0,0	0,0	0,0	0,0
130 Jeruklegi	0,0	0,0	19,2	19,2
140 Kesugihan	0,0	3,0	0,0	3,0
150 Adipala	0,0	0,0	6,7	6,7
160 Maos	0,0	0,0	0,0	0,0
170 Sampang	0,0	0,0	0,0	0,0
180 Kroya	0,0	0,0	2,9	2,9
190 Binangun	0,0	1,0	4,8	5,8
200 Nusawungu	0,0	0,0	0,0	0,0
710 Cilacap Selatan	0,0	0,0	0,0	0,0
720 Cilacap Tengah	0,0	10,8	4,8	15,6
730 Cilacap Utara	0,0	0,0	4,8	4,8
JUMLAH	0,0	17,7	3.298,2	3.315,9

ST 2023

SENSUS PERTANIAN

BerAKHLAK
Berorientasi Pelayanan Akuntabel Kompeten
Harmonis Loyal Adaptif Kolaboratif

**# bangga
melayani
bangsa**

DATA

MENCERDASKAN BANGSA



**BADAN PUSAT STATISTIK
KABUPATEN CILACAP**

Jl. Dr Sutomo No. 16A Cilacap, 53212

Telp. (0282) 534328, Fax. (0282) 535011, email : bps3301@bps.go.id