



KATALOG BPS : 1403.3173.060

KECAMATAN KEMAYORAN DALAM ANGKA 2007



**Badan Pusat Statistik
Kotamadya Jakarta Pusat**

KECAMATAN KEMAYORAN DALAM ANGKA 2007

Katalog BPS : 1403.3173060
ISSN : 0852-2170
No. Publikasi/*Publication Number* : 31730.0507
Ukuran Buku/*Book Size* : 16 cm x 21 cm
Jumlah Halaman/*Number of Pages* : 110 halaman/ pages

Naskah/Manuscript

BADAN PUSAT STATISTIK KOTAMADYA JAKARTA PUSAT
BPS - Statistics of Jakarta Pusat

Penyunting/Editor

BADAN PUSAT STATISTIK KOTAMADYA JAKARTA PUSAT
BPS - Statistics of Jakarta Pusat

Gambar Sampul/Cover Design

BADAN PUSAT STATISTIK KOTAMADYA JAKARTA PUSAT
BPS - Statistics of Jakarta Pusat

Diterbitkan Oleh/Published by

BADAN PUSAT STATISTIK KOTAMADYA JAKARTA PUSAT
BPS - Statistics of Jakarta Pusat

Boleh dikutip dengan menyebutkan sumbernya
May be cited with reference to the source

KATA SAMBUTAN CAMAT KEMAYORAN

Saya menyambut dengan gembira atas terbitnya buku KECAMATAN KEMAYORAN DALAM ANGKA TAHUN 2007 yang merupakan terbitan tahunan yang disusun oleh Mantri Statistik Kecamatan KEMAYORAN. Buku ini juga diterbitkan dalam dua bahasa, Indonesia dan Inggris sesuai dengan kebutuhan akan statistik yang semakin meluas.

KECAMATAN KEMAYORAN DALAM ANGKA TAHUN 2007 ini merupakan sumber informasi statistik yang dipakai dalam kebijakan pembangunan di daerah ini. Oleh sebab itu saya minta agar Mantri Statistik selalu menjalin koordinasi yang baik dengan sumber data seperti Kantor/Dinas Pemerintah ataupun perusahaan swasta di daerah ini sehingga kelak dapat menyajikan data statistik yang lebih lengkap dan akurat.

Saya berharap buku ini bermanfaat bagi para pemakainya.

Jakarta, September 2007
CAMAT KEMAYORAN

H. SANUSI.S.Sos
NIP : 470021648

MESSAGE HEAD OF KEMAYORAN DISTRICT

I am very delighted to welcome the Publication of KECAMATAN KEMAYORAN in Figure 2007 which is the continuation of the previous one who arranged by district statistical officer (Mantri Statistik). This book is published in two languages, Indonesian and English since it needs statistical is very widely.

KECAMATAN KEMAYORAN in Figure 2007 is a statistical information for various needs in the district development policies. Therefore, I suggest that district statistical officer always keeps having good coordinating with data sources such as governmental agencies and private institution so that can provides the statistical data more completely and accurately.

I hope this book will be of a great help to the users.

Jakarta, September 2007
HEAD OF KEMAYORAN DISTRICT

H. SANUSI.S.Sos
NIP : 470021648

KATA PENGANTAR

Buku KECAMATAN KEMAYORAN DALAM ANGKA TAHUN 2007 ini merupakan kelanjutan penerbitan tahun-tahun sebelumnya yang berisi berbagai informasi tentang Pemerintahan, Kependudukan, Kesehatan, Sosial Budaya, Ekonomi, Perumahan dan Lingkungan. Sebagai publikasi tahunan, buku ini menyajikan data statistik yang menggambarkan keadaan daerah pada periode tersebut.

Dengan meningkatnya permintaan data statistik yang bersifat mendasar seperti tingkat kelurahan dan kecamatan, telah mendorong kami untuk menerbitkan dalam dua bahasa yaitu Indonesia dan Inggris. Kami juga menyadari bahwa buku ini masih memerlukan penyempurnaan dan perbaikan dimasa yang akan datang.

Pada kesempatan ini kami menyampaikan ucapan terima kasih kepada semua pihak yang telah membantu terutama Camat KEMAYORAN beserta staf dan Kantor/Instansi lainnya sehingga publikasi ini dapat diterbitkan. Diharapkan buku ini dapat memberikan manfaat bagi kita semua.

Jakarta, September 2007
Mantri Statistik Kecamatan
KEMAYORAN

URIP SABANI
NIP. 340011868

PREFACE

KEMAYORAN in Figure 2007 is the continuation of the previous publication which contents many information such as Government, Population, Health, Culture, Economic, Housing and Environment. As the annually publication, this book provides the statistic which indicate the district's condition during 2007.

With the increasing demand on basic statistic such as district and Villages data has motivated us to publish in two languages, Indonesian and English. We also understand that the book needs improvement in the future.

I also would like to thanks to every one who helped especially the head of district administration and staff of KEMAYORAN and other government agency so that the publication has been made possible. I do hope this book will give more advantages for all of us.

*Jakarta, September 2007
District Statistical Officer of
KEMAYORAN*

*URIP SABANI
NIP. 340011868*

DAFTAR ISI/CONTENTS

	Halaman
KATA SAMBUTAN / MESSAGE	i
KATA PENGANTAR / PREFACE	iii
DAFTAR ISI / CONTENTS	v
DAFTAR TABEL / TABLES CONTENTS	vi
PETA KECAMATAN / MAP OF DISTRICT	xiii
ULASAN SINGKAT / BRIEF REVIEW	xiv
PEMERINTAHAN/GOVERNMENT	1
KEPENDUDUKAN / POPULATION	11
KESEHATAN / HEALTH	27
SOSIAL BUDAYA / CULTURE	39
EKONOMI / ECONOMIC	69
PERUMAHAN DAN LINGKUNGAN / HOUSING AND ENVIRONMENT	85
LAMPIRAN / APPENDIX	95

DAFTAR TABEL/TABLES CONTENTS

No.	Teks	Halaman
1.1.	Luas Wilayah Jumlah RT,RW , Rumah Tangga dan Penduduk Menurut Kelurahan / <i>Total Area, Number of RW, RT, and Population by Villages, 2006</i>	1
1.2.	Jumlah Gedung Kantor Kelurahan Menurut Jenis Bangunan Gedung dan Status Pemilikan, / <i>Number of Office Villages Building by Type of Building and Ownership, 2006</i>	2
1.3.	Jumlah Pegawai yang Bekerja di Kantor Kelurahan/ <i>Number of Employees at Villages Office, 2006</i>	3
1.4.	Jumlah Sarana Kamtibmas Menurut Kelurahan/ <i>Number of Security and Order Infrastructure by Villages, 2006</i>	4
1.5.	Jumlah Rumah Tangga dan Penduduk Yang Menetap di RW Kumuh Menurut Kelurahan / <i>Number of Household and Population Who Lived by Villages 2005</i>	5
1.6.	Jumlah Sarana Operasional Penunjang Kebersihan Menurut Kelurahan / <i>Number of Operational Garbage Facilities by Villages 2006</i>	6
1.7.	Jumlah Angkutan dan Volume Sampah menurut Kelurahan/ <i>Number of Garbage Transportation and Volume by Villages 2006</i>	7
1.8.	Jumlah Kendaraan Kebersihan yang Efektif Beroperasi menurut Kelurahan / <i>Number of Effective Vehicles Operated by Villages 2006</i>	8
2.1.	Jumlah Penduduk menurut Jenis Kelamin, Rasio Jenis Kelamin dan Kepadatan Penduduk/ <i>Number of Population by Sex, Sex Ratio, and Population Density, 2006</i>	11
2.2.	Jumlah Penduduk Berdasarkan Hasil Sensus Penduduk menurut Kelurahan/ <i>Number of Population Based on Population Census by Villages, 1980, 1990, 2000</i>	12

No.	Teks	Halaman
2.3.	Jumlah Penduduk Yang Lahir, Mati, Datang dan Pindah/ <i>Number of Population by Birth, Death, in Migrant and Out Migrants, 2006</i>	13
2.4.	Jumlah Penduduk menurut Agama/ <i>Number of Population by Religion, 2006</i>	14
2.5.	Persentase Penduduk menurut Agama/ <i>Percentage of Population by Religion, 2006</i>	15
2.6.	Jumlah Penduduk Menurut Kewarganegaraan/ <i>Number of Population by Citizenship, 2006</i>	16
2.7.	Jumlah Kepala Keluarga yang Memperoleh Bantuan Program/ <i>Number of Head of Household Who Received Aid Program, 2006</i>	17
2.8.	Jumlah Pasangan Nikah, Talak, Cerai dan Rujuk yang Tercatat Menurut Kelurahan/ <i>Number of Marriages Repudiation Divorce and Revocation Registered by Villages, 2006</i>	18
2.9.	Jumlah Penduduk Musiman menurut Kartu Identitas/ <i>Number of Non Population by Identity Card, 2006</i>	19
2.10	Pencari Kerja yang Terdaftar menurut Kelurahan dan Jenis Kelamin/ <i>Job Seekers Registered by Villages and by Sex 2006</i>	20
2.11.	Kesempatan Kerja/Lowongan yang Terdaftar menurut Kelurahan dan Jenis Kelamin/ <i>Job Vacancies Registered by Villages and by Sex 2006</i>	21
2.12.	Penempatan Pencari Kerja menurut menurut Kelurahan dan Jenis Kelamin/ <i>Placement of Job Seekers Registered by Villages and by Sex 2005</i>	22
2.13.	Sisa Pencari Kerja yang Belum Ditempatkan menurut Pendidikan dan Jenis Kelamin / <i>Rest of Job Seekers Un-placed by Educational Level and Sex 2005</i>	23
2.14.	Ikhtisar Statistik Antar Kerja Menurut Jenis Kelamin / <i>Inter Occupational Statistics by Sex 2005</i>	24

No.	Teks	Halaman
3.1.	Jumlah Klinik Keluarga Berencana (KKB) menurut Kelurahan dan Status Klinik/ <i>Number of Family Planning Clinic by Status and Villages 2005</i>	27
3.2.	Jumlah Kumulatif Peserta Keluarga Berencana (KB) Baru menurut Alat Kontrasepsi dan Bulan / <i>Cumulative Number of New Family Planing Participants by Contraception Method and Months 2005</i>	28
3.3.	Jumlah Kumulatif Peserta Keluarga Berencana (KB) Aktif menurut Alat Kontrasepsi / <i>Cumulative Number of Active Family Planning by Contraception Methods 2005</i>	29
3.4.	Perkembangan Peserta Keluarga Berencana (KB) Baru dan Peserta Keluarga Berencana Aktif / <i>Progress of New Family Planning Participants and Active Family Planning Participants 2003-2005</i>	30
3.5.	Jumlah Fasilitas Kesehatan menurut Kelurahan/ <i>Number of Health Facilities by Villages, 2006</i>	31
3.6.	Jumlah Jamban dan Keberadaan Saluran Pembuangan Menurut Kelurahan/ <i>Toilet Available and Condition Exile Channel by Villages, 2006</i>	33
3.7.	Kondisi Air Tanah Menurut Kelurahan / <i>Ground Water Conditions by Villages, 2006</i>	34
3.8.	Upaya Pencegahan Penyakit yang Diberikan Kepada Warga Menurut Kelurahan/ <i>Disease Prevention by Villages, 2006</i>	35
4.1.	Jumlah Fasilitas Rekreasi dan Kesenian menurut Kelurahan/ <i>Number of Recreation Facilities and Art by Villages, 2006</i>	39
4.2.	Keberadaan Kelompok Kegiatan Olahraga menurut Kelurahan/ <i>Sport Club Available by Villages, 2006</i>	40
4.3.	Jumlah Perpustakaan Masyarakat dan Sekolah menurut Kelurahan/ <i>Number of Community and School Libraries by Villages, 2006</i>	41
4.4.	Jumlah Tempat Kursus menurut Kelurahan/ <i>Number of Course Facilities by Villages, 2006</i>	43

No.	Teks	Halaman
4.5.	Keberadaan Fasilitas Olah Raga Menurut Kelurahan / <i>Sport Facilities Available by Villages 2006</i>	44
4.6.	Jumlah Fasilitas Peribadatan menurut Kelurahan/ <i>Number of Religion Facilities by Villages, 2006</i>	45
4.7.	Keberadaan Sarana Penampungan Sosial menurut Kelurahan/ <i>Number of Social Facilities by Villages, 2006</i>	46
4.8.	Keberadaan Perkumpulan Sosial Budaya menurut Kelurahan/ <i>Culture Club by Villages, 2006</i>	47
4.9.	Jumlah Sekolah Dasar (SD) dan Tenaga Pengajar menurut Statusnya dan Kelurahan / <i>Number of Primary Schools and Teachers by Status and Villages 2006</i>	48
4.10.	Rasio Murid dan Guru Sekolah Dasar (SD) menurut Status dan Kelurahan/ <i>Ratio of Students to Teachers on Primary School by Status and Villages 2006</i>	49
4.11.	Jumlah SLTP menurut Statusnya, Rombongan dan Kelurahan/ <i>Number of Junior High School by Ownership Status, Groups and Villages 2006</i>	50
4.12.	Rasio Murid terhadap Guru SLTP menurut Status dan Kelurahan/ <i>Ratio of Student to Teacher at Junior High School by Status and Villages 2006</i>	51
4.13.	Jumlah Anggota Aktif Karang Taruna, Pembina Kader dan Remaja Putus Sekolah menurut Kelurahan/ <i>Number of Active Members of Youth Associations, Cadre Development for Functionaries and Drop Outs by Villages 2005</i>	52
4.14.	Jumlah Panti Asuhan menurut Kelurahan dan Status / <i>Number of Government and Private Charitable Institution by Villages and Status 2005</i>	53

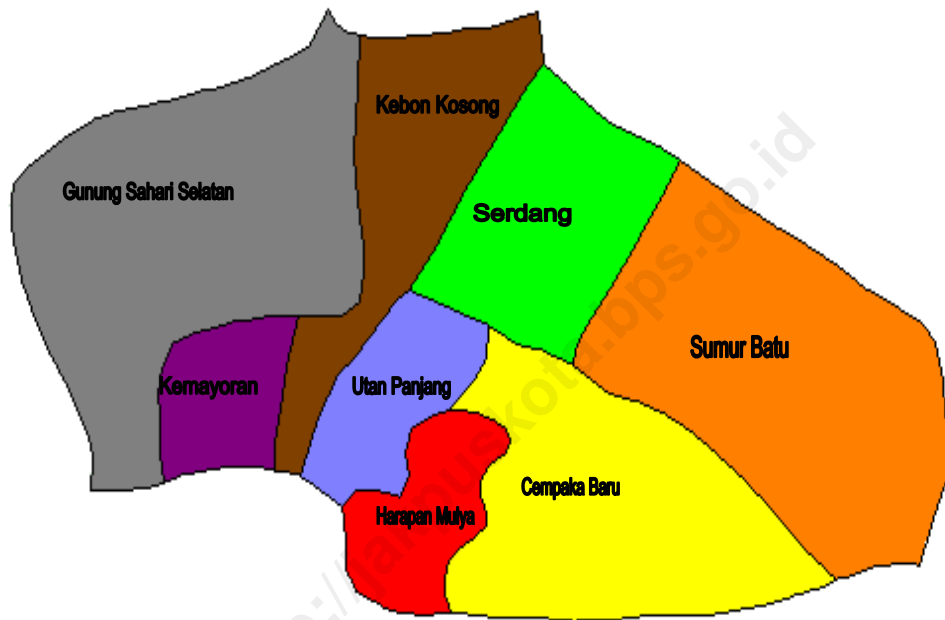
No.	Teks	Halaman
4.15.	Jumlah Panti Pijat Tuna Netra menurut Kondisinya dan Kelurahan / <i>Number of Massage by Their Conditions and Villages 2005</i>	54
4.16.	Jumlah Anak Jalanan, Anak Terlantar dan Gelandangan serta Pengemis (Gepeng) menurut Kelurahan/ <i>Number of Street Child, Neglected Child, Homeless and Beggar by Villages 2005</i>	55
4.17.	Jumlah Wanita Tuna Susila dan Waria menurut Kelurahan/ <i>Number of Prostitute and Trans Sexual by Villages 2005</i>	56
4.18.	Jumlah Penduduk Lanjut Usia Terlantar dan Penyandang Cacat menurut Kelurahan / <i>Number of Neglected Advance Age People and Physical Defect by Villages 2005</i>	57
4.19.	Jumlah Yayasan/Organisasi Sosial menurut Kelurahan / <i>Number of Foundation or Social Organization by Villages 2005</i>	58
4.20.	Jumlah Pekerja Sosial Masyarakat (PMS) menurut Kelurahan <i>Number of Community Social Workers by Villages 2003-2005</i>	59
4.21.	Jumlah Anak Asuh dan Penghuni Panti Wreda menurut Tingkat Pendidikan / <i>Number of Care Child and Old People Residence by Education 2003-2005</i>	60
4.22.	Jumlah Organisasi Kesenian dan Jumlah Anggota Menurut Kelurahan / <i>Number of Art Group and Members by Villages 2006</i>	61
4.23	Jumlah Rumah Tangga Miskin Penerima BLT menurut Kelurahan / <i>Number of Poor Houshold Who Cash Transfer by Villages 2005</i>	62
4.24	Jumlah Rumah Tangga Miskin menurut Jenis Kelamin Kepala Rumah Tangga dan Kelurahan/ <i>Number of Poor Household by Sex of Head of Household and Villages 2005</i>	63
4.25	Jumlah Rumah Tangga Miskin menurut Jenis Lantai Terluas dan Kelurahan/ <i>Number of Poor Household by Type of Widest Floor and Villages</i>	64

No.	Teks	Halaman
4.26	Jumlah Rumah Tangga Miskin menurut Sumber Penerangan dan Kelurahan / <i>Number of Poor Household by Illumination Source and Villages</i>	65
4.27	Jumlah Rumah Tangga Miskin menurut Fasilitas Sumber air Minum dan Kelurahan/ <i>Number of Poor Household by Water Drink Sources Facilities and Villages</i>	66
5.1	Jumlah Pasar menurut Jenisnya dan Kelurahan/ <i>Number of Market by Type and Villages, 2006</i>	69
5.2	Jumlah Bank Pemerintah dan Bank Swasta menurut Kelurahan/ <i>Number of Public and Private Banks By Villages, 2006</i>	70
5.3	Jumlah Koperasi menurut Kelurahan/ <i>Number of Cooperatives by Villages, 2005-2006</i>	71
5.4.	Jumlah Industri Besar, Sedang, Kecil dan Rumah Tangga menurut Jenis dan Kelurahan/ <i>Number of Large, Medium, Small Scale and Home Industry by Villages, 2005</i>	72
5.5.	Jumlah Hotel, Restoran dan Warung Makan Menurut Kelurahan/ <i>Number of Hotel, Restaurant and Canteen by Villages, 2006</i>	73
5.6.	Jumlah Fasilitas Komunikasi menurut Kelurahan/ <i>Number of Communication Facilities by Villages, 2006</i>	74
5.7.	Jumlah Pangkalan Ojek dan Tukang Ojek menurut Kelurahan/ <i>Number of Ojek's Station and Drivers by Villages, 2006</i>	75
5.8.	Jumlah Petani Ikan Konsumsi dan Ikan Hias, Luas Area Budidaya dan Produksi Menurut Kelurahan / <i>Number of Household Consumption Fishery and Golden Fishery, Cultivation Area and its Production by Distric 2005</i>	76
5.9.	Jumlah Pedagang Ikan dan Volume Ikan yang Terjual / <i>Number of Fish Trader and Fish Volume Sold 2002-2005</i>	77
5.10	Jumlah Usaha Kaki Lima Menurut KTP Pengusaha dan Kelurahan / <i>Number of Sidewalk Business by Identity Card and Villages 2005</i>	78

No.	Teks	Halaman
5.11	Jumlah Usaha Tenaga Kerja dan Pengusaha Kaki Lima menurut Jenis Kelamin dan Kelurahan/ <i>Number of Bussiness Manpower the Bussiness Of Sidewalk Trader by Sex and villages 2005</i>	79
5.12	Jumlah Usaha Kaki Lima menurut Penggunaan Jenis Lahan Usaha Dan Kelurahan/ <i>The Number of Informal Shop by type of use land and Villages 2005</i>	80
6.1.	Jumlah Bangunan Bukan Tempat Tinggal Menurut Kelurahan/ <i>Number of Non Resident Buildings by Villages, 2006</i>	85
6.2.	Persentase Luas Tanah dan Penggunaannya menurut Kelurahan/ <i>Percentage of Total Area and its Utility by Villages, 2006</i>	86
6.3.	Persentase Kondisi Jalan Menurut Kelurahan/ <i>Percentage of Street Condition by Villages, 2006</i>	87
6.4.	Jumlah Dipo Sampah dan Cara Penanggulangan Sampah Yang Tidak Terangkut menurut Kelurahan/ <i>Number of Garbage Dipo and Unloaded by Villages, 2006</i>	88
6.5.	Jumlah Rumah Tangga menurut Sumber Penerangan/ <i>Number of Household by Electricity Source, 2006</i>	89
6.6.	RW dan Luas Daerah Rawan Banjir Menurut Kelurahan/ <i>Villages, RW and Flooded Area by Villages, 2006</i>	90
6.7.	Kelurahan yang memiliki Limbah Cair dan Gas Buangan/ <i>Liquid Wasted and Gas Pollution Facility by Villages, 2006</i>	91

PETA WILAYAH KECAMATAN KEMAYORAN

MAP OF KEMAYORAN



ULASAN SINGKAT BRIEF REVIEW

Luas wilayah dari Kecamatan Kemayoran sekitar 7,25 Km² dengan jumlah penduduk sebanyak 194.518 jiwa pada tahun 2006, terdiri dari 95.529 penduduk laki-laki dan sekitar 98.989 penduduk perempuan. Tingkat kepadatan penduduk di Kecamatan Kemayoran sekitar 26.830 jiwa per Km². Penduduk tersebut menyebar di 8 Kelurahan, 77 RW dan 1.031 RT.


Fasilitas kesehatan tersedia cukup lengkap di kecamatan ini yang terdiri dari 1 Rumah Sakit (RS), 6 Rumah Bersalin, 34 Poliklinik, 11 Puskesmas (Pusat Kesehatan Masyarakat), 83 Praktek Dokter dan 34 Praktek Bidan. Selain itu juga ditunjang oleh sekitar 1 Laboratorium dan 27 Apotik.

Sarana ekonomi yang mendukung kegiatan di kecamatan ini adalah 42 Pasar, 48 Bank dan 136 Koperasi.

Kemayoran district has total area 7,25 square kilometer, with total population of 194.518 people in 2006. Based on this number, it consists of 95.529 male and 98.989 female. The population density is about 26.830 persons per square kilometer. This population spreads in 8 Villages, and 77 RW (Sub-Villages Associated) and 1.031 RT (Neighborhood Associated).

The health facilities are completely available enough. It could be represented by 1 hospital, 6 maternity hospitals, 34 polyclinics, 11 public health centers, 83 physicians and 34 midwives paramedics. More over, its supported by 1 laboratory and 27 dispensaries.

The economic facilities available that support activities are 42 markets, 48 banks and 136 cooperatives.



Pemerintahan
Government

Tabel 1.1. Luas Wilayah, Jumlah RT, RW, Rumah Tangga dan Penduduk
Table menurut Kelurahan/Total Area, RT, RW, Household and Population by Villages

2006

Kelurahan <i>Village</i>	Luas Wilayah <i>Total Area</i> (Km ²)	%	RW	RT	Rumah Tangga <i>Household</i>	Penduduk <i>Popula- tion</i>
(1)	(2)	(3)	(4)	(5)	(6)	(7)
Harapan Mulya	0.53	7.31	9	121	6.420	25.106
Cempaka Baru	0.99	13.66	10	138	4.940	27.507
Sumur Batu	1.15	15.86	8	105	11.473	22.300
Serdang	0.82	11.31	7	113	6.325	28.292
Utan Panjang	0.54	7.45	10	139	5.694	23.720
Kebon Kosong	1.16	16.00	13	170	5.625	24.312
Kemayoran	0.53	7.31	10	119	5.597	22.949
Gunung Sahari Selatan	1.53	21.10	10	126	5.381	20.332
Jumlah/Total	7.25	100.00	77	1.031	51.455	194.518

Catatan/ Note : RW = Rukun Warga/*Sub Village Associations*
 RT = Rukun Tetangga/*Neighbourhood Associations*

Sumber : Registrasi Penduduk Akhir Tahun 2006
 Source : *Population Registration at The End 2006*

Tabel 1.2. Jumlah Gedung Kantor Kelurahan menurut Jenis Bangunan
Table Gedung dan Status Pemilikan/Number of Office Villages
Buildings by Type of Building and Ownership

2006

Kelurahan <i>Village</i>	Jenis Bangunan/ <i>Type of</i> Building		Status Pemilikan/ <i>Ownership Status</i>		
	Baku <i>Standard</i>	Belum Baku <i>Have Not</i> <i>Standard</i> Yet	Pemerintahan <i>Government</i>	Pinjam/sewa/ Kontrak <i>Rent/Lease</i>	Swadaya <i>People</i> Owner
(1)	(2)	(3)	(4)	(5)	(6)
Harapan Mulya	-	1	1	-	-
Cempaka Baru	-	1	1	-	-
Sumur Batu	1	-	1	-	-
Serdang		1	1	-	-
Utan Panjang	1	-	1	-	-
Kebon Kosong	-	1	1	-	-
Kemayoran	1	-	1	-	-
Gunung Sahari Selatan	-	1	1	-	-
<i>Jumlah/Total</i>	3	5	8	-	-

Sumber : Survei Fisik Perkotaan 2007

Source : 2007 Urban Infrastructure Survey

Tabel 1.3. Jumlah Pegawai yang Bekerja di Kantor Kelurahan
Table Number of Employees at Villages Office

2006

Kelurahan <i>Village</i>	Organik Pemerintah DKI Jakarta <i>Province Employee</i>	Organik Pemerintah Pusat <i>Central Government Employee</i>	TNI/POLRI <i>Army</i>	Lainnya <i>Others</i>	Jumlah <i>Total</i>
(1)	(2)	(3)	(4)	(5)	(6)
Harapan Mulya	12	0	2	10	24
Cempaka Baru	13	0	2	10	25
Sumur Batu	13	0	2	10	25
Serdang	13	0	2	10	25
Utan Panjang	13	0	2	10	25
Kebon Kosong	15	2	2	10	29
Kemayoran	11	1	2	10	24
Gunung Sahari Selatan	14	2	2	10	28
<i>Jumlah/Total</i>	104	5	16	80	205

Sumber : Survei Fisik Perkotaan 2007

Source : 2007 Urban Infrastructure Survey

Tabel 1.4. Jumlah Sarana Kamtibmas menurut Kelurahan
Table Number of Security and Order Infrastructure by Villages

2006

Kelurahan <i>Village</i>	Pos Hansip/ Pos Kamling <i>Security Post</i>	Anggota Hansip <i>Security Member</i>	Pos Polisi <i>Police Post</i>
(1)	(2)	(3)	(4)
Harapan Mulya	45	71	-
Cempaka Baru	30	87	-
Sumur Batu	44	71	2
Serdang	65	84	-
Utan Panjang	40	62	-
Kebon Kosong	52	61	1
Kemayoran	60	63	-
Gunung Sahari Selatan	45	52	-
Jumlah/Total	381	551	3

Catatan/Note : Hansip = Pertahanan Sipil/*Civil Security*
 Kamtibmas = Keamanan dan Ketertiban / *Security and Order*
 Kamling = Keamanan Lingkungan/ *Lokcal Security*

Sumber : Survei Fisik Perkotaan 2007
 Source : 2007 Urban Infrastructure Survey

Tabel 1.5. Jumlah Rumah Tangga dan Penduduk Yang Menetap di RW Kumuh
Table Menurut Kelurahan Number of Household and Population Who Lived by Villages

2005

Kelurahan <i>Village</i>	Rumah Tangga <i>Household</i>		Penduduk <i>Population</i>	
	Jumlah <i>Number</i>	%	Jumlah <i>Number</i>	%
(1)	(2)	(3)	(4)	(5)
Harapan Mulya	0	0,00	0	0,00
Cempaka Baru	141	2,85	705	2,56
Sumur Batu	150	1,31	765	3,43
S e r d a n g	189	2,99	846	2,99
Utan Panjang	160	2,81	753	3,17
Kebon Kosong	119	2,12	652	2,68
Kemayoran	165	2,95	804	3,50
Gunung Sahari Selatan	106	1,97	538	2,65
<i>Jumlah/Total</i>	1.030	2,00	5.063	2,60

Sumber : Badan Pusat Statistik Kotamadya Jakarta Pusat
 Source : BPS Statistics of Jakarta Pusat

Tabel 1.6. Jumlah Sarana Operasional Penunjang Kebersihan Menurut Kelurahan
Table Number of Operational Garbage Facilities by Villages

2006

Kelurahan <i>Village</i>	Gerobak Sampah <i>Garbages Cart</i>	Sarana LPS <i>LPS Facilities</i>	Sarana MCK <i>MCK Facilities</i>
(1)	(2)	(3)	(4)
Harapan Mulya	57	-	-
Cempaka Baru	114	9	2
Sumur Batu	78	8	13
Serdang	49	4	0
Utan Panjang	58	5	16
Kebon Kosong	35	8	2
Kemayoran	47	4	4
Gunung Sahari Selatan	70	4	16
Jumlah/Total	508	42	53

Sumber : Suku Dinas Kebersihan Kotamadya Jakarta Pusat
 Source : *Cleanliness Service of Jakarta Pusat*

Tabel 1.7. Jumlah Angkutan dan Volume Sampah menurut Kelurahan
Table Number of Garbage Transportation and Volume by Villages

2006

Kelurahan <i>Village</i>	Jumlah Rit <i>Total Trips</i>	Volume Sampah (M ³) <i>Garbage Volume</i>
(1)	(2)	(3)
Harapan Mulya	2.837	33.924
Cempaka Baru	3.375	39.992
Sumur Batu	3.517	41.803
Serdang	2.908	34.555
Utan Panjang	3.576	43.728
Kebon Kosong	3.146	37.540
Kemayoran	2.640	31.907
Gunung Sahari Selatan	3.310	38.355
Jumlah/Total	25.309	301.804

Sumber : Suku Dinas Kebersihan Kotamadya Jakarta Pusat
Source : Cleanliness Service of Jakarta Pusat

Tabel 1.8 Jumlah Kendaraan Kebersihan yang Efektif Beroperasi
Table menurut Kelurahan / Number of Effective Vehicles Operated by Villages

2006

Kelurahan <i>Village</i>	Jumlah Kendaraan <i>Total Vehicles</i>	Efektif Beroperasi <i>Effective Vehicle Operated</i>
(1)	(2)	(3)
Harapan Mulya	2	2
Cempaka Baru	5	5
Sumur Batu	4	4
Serdang	4	4
Utan Panjang	2	2
Kebon Kosong	3	2
Kemayoran	2	2
Gunung Sahari Selatan	2	2
Jumlah/Total	24	23

Sumber : Suku Dinas Kebersihan Kotamadya Jakarta Pusat
Source : Cleanliness Service of Jakarta Pusat



KEPENDUDUKAN
POPULATION

**Tabel 2.1. Jumlah Penduduk menurut Jenis Kelamin , Rasio Jenis
 Table Kelamin dan Kepadatan Penduduk/Number of Population by Sex,
 Sex Ratio, and Population Density
 2006**

Kelurahan <i>Village</i>	Luas Area (Km ²)	Jenis Kelamin/Sex		Jumlah Total	Rasio Jenis Kelamin Sex Ratio	Kepadatan Penduduk Jiwa/KM ² Population Density
		Laki-laki Male	Perempuan Female			
(1)	(2)	(3)	(4)	(5)	(6)	(7)
Harapan Mulya	0,53	13.033	12.073	25.106	107,95	46.492,5 9
Cempaka Baru	0,99	11.744	15.763	27.507	74,50	27.785
Sumur Batu	1,15	11.540	10.760	22.300	107,24	19.391
Serdang	0,82	14.407	13.885	28.292	103,75	34.502
Utan Panjang	0,54	11.248	12.472	23.720	90,18	43.926
Kebon Kosong	1,16	12.424	11.888	24.312	104,50	20.959
Kemayoran	0,53	11.705	11.244	22.949	104,09	43.300
Gunung Sahari Selatan	1,53	9.428	10.904	20.332	86,46	13.289
Jumlah/Total	7,25	95.529	98.989	194.518	96,50	26.830

Sumber : Registrasi Penduduk Akhir Tahun 2006
 Source : Population Registration at The End 2006

Tabel 2.2. Jumlah Penduduk Menurut Kelurahan Berdasarkan Hasil Sensus
Table Penduduk /Number of Population by Villages Based on Population Census

1980,1990, 2000

Kelurahan <i>Village</i>	Penduduk/ <i>Population</i>			Pertumbuhan/ <i>Growth (%)</i>	
	1980	1990	2000	1980-1990	1990-2000
(1)	(2)	(3)	(4)	(5)	(6)
Harapan Mulya	78.751	25.631	21.739	-10,62	-1,19
Cempaka Baru	-	36.862	33.448	-	-1,00
Sumur Batu	-	24.096	24.492	-	0,17
Serdang	60.389	32.045	28.106	-4,41	-1,35
Utah Panjang	-	29.167	28.231	-	-0,34
Kebon Kosong	41.005	30.393	24.430	-3,89	-2,40
Kemayoran	22.136	22.995	18.785	0,38	-3,12
Gunung Sahari Selatan	27.681	24.839	18.279	-1,08	-3,12
<i>Jumlah/Total</i>	229.962	226.528	197.510	-0,15	-1,41

Sumber : Sensus Penduduk 1980, 1990 dan 2000

Source : 1980 1990 and 2000 Population Census

Catatan/Note : Tahun 1980 Kel Sumur Batu dan Kel Cempaka Baru masih bergabung dengan Kel Harapan Mulia. Sedangkan Kel Utah Panjang masih bergabung dengan Kel Serdang / *In 1980 Village Cempka Baru and Village Sumurbatu part of Village of Harapan Mulia, and Village Utah Panjang part of Village Serdang.*

Tabel 2.3. Jumlah Penduduk Yang Lahir, Mati, Datang dan Pindah
Table Number of Population Birth, Death, In migrants and Out Migrants

2006

Kelurahan <i>Village</i>	Lahir <i>Birth</i>	Mati <i>Death</i>	Datang <i>In Migrants</i>	Pindah <i>Out Migrants</i>
(1)	(2)	(3)	(4)	(5)
Harapan Mulya	6	10	29	19
Cempaka Baru	5	15	66	72
Sumur Batu	6	12	21	15
S e r d a n g	12	19	93	26
Utan Panjang	8	19	59	47
Kebon Kosong	4	5	50	14
Kemayoran	3	5	9	19
Gunung Sahari Selatan	5	6	21	20
Jumlah/ <i>Total</i>	49	91	348	232

Sumber : Registrasi Penduduk Akhir Tahun 2006

Source : *Population Registration at the end 2006*

Tabel 2.4. Jumlah Penduduk menurut Agama
Table Number of Population by Religion

2006

Kelurahan <i>Village</i>	Islam <i>Moslem</i>	Katholik <i>Catholic</i>	Protestan <i>Protestant</i>	Hindu <i>Hindu</i>	Budha <i>Buddhist</i>	Lainnya <i>Others</i>	Jumlah <i>Total</i>
(1)	(2)	(3)	(4)	(5)	(6)	(7)	(8)
Harapan Mulya	23.689	676	310	177	254	0	25.106
Cempaka Baru	23.417	1.836	2.111	26	117	0	27.507
Sumur Batu	20.848	896	292	74	190	0	22.300
S e r d a n g	25.168	1.222	1.490	224	188	0	28.292
Utan Panjang	21.173	1.175	1.006	178	188	0	23.720
Kebon Kosong	23.328	518	236	155	75	0	24.312
Kemayoran	17.929	2.318	1.980	327	394	0	22.949
Gunung Sahari Selatan	15.520	2.084	1.510	125	1.093	0	20.332
Jumlah/Total	171.074	10.726	8.935	1.284	2.499	0	194.518

Sumber : Registrasi Penduduk Akhir Tahun 2006

Source : *Population Registration at the end 2006*

Tabel 2.5. Persentase Penduduk menurut Agama
Table Percentage of Population by Religion

2006

Kelurahan <i>Village</i>	Islam <i>Moslem</i>	Katholik <i>Catholic</i>	Protestan <i>Protestan</i>	Hindu <i>Hindu</i>	Budha <i>Budhist</i>	Lainnya <i>Others</i>	Jumlah <i>Total</i>
(1)	(2)	(3)	(4)	(5)	(6)	(7)	(8)
Harapan Mulya	94,35	2,69	1,23	0,71	1,01	-	100,00
Cempaka Baru	85,13	6,68	7,67	0,09	0,42	-	100,00
Sumur Batu	93,49	4,02	1,31	0,33	0,85	-	100,00
S e r d a n g	88,96	4,32	5,26	0,79	0,66	-	100,00
Utan Panjang	89,26	4,95	4,24	0,75	0,79	-	100,00
Kebon Kosong	95,95	2,13	0,97	0,64	0,31	-	100,00
Kemayoran	78,13	10,10	8,63	1,42	1,72	-	100,00
Gunung Sahari Selatan	76,33	10,25	7,43	0,61	5,37	-	100,00
Jumlah/Total	88,03	5,48	4,59	0,65	1,26	-	100,00

Sumber : Registrasi Penduduk Akhir Tahun 2006

Source : *Population Registration at the end 2006*

Tabel 2.6. Jumlah Penduduk menurut Kewarganegaraan
Table Number of Population by Citizenship

2006

Kelurahan <i>Village</i>	WNI <i>Indonesians</i>	WNA/ <i>Foreigners</i>						Jumlah <i>Total</i>
		Cina <i>China</i>	India <i>India</i>	Pakistan <i>Pakistan</i>	Jepang <i>Japan</i>	Arab <i>Arabic</i>	Lainnya <i>Others</i>	
(1)	(2)	(3)	(4)	(5)	(6)	(7)	(8)	(9)
Harapan Mulya	25.094	7	5	-	-	-	-	25.106
Cempaka Baru	27.504	0	3	-	-	-	-	27.507
Sumur Batu	22.292	0	8	-	-	-	-	22.300
Serdang	28.290	0	2	-	-	-	-	28.292
Utan Panjang	23.713	4	3	-	-	-	-	23.720
Kebon Kosong	24.286	11	15	-	-	-	-	24.312
Kemayoran	22.878	16	37	-	-	16	2	22.949
Gunung Sahari Selatan	20.242	47	43	-	-	-	-	20.332
Jumlah/Total	194.299	85	116	-	-	16	2	194.518

Sumber : Registrasi Penduduk Akhir Tahun 2006

Source : *Population Registration at the end 2006*

Tabel 2.7. Jumlah Kepala Keluarga yang Memperoleh Bantuan Program
Table Number of Head Household Who Receipt Aids Program

2006

Kelurahan <i>Village</i>	OPK (RASKIN)	Kartu Sehat <i>Health Card</i>	PPMK	P2KP	Lainnya <i>Others</i>
(1)	(2)	(3)	(4)	(5)	(6)
Harapan Mulya	317	216	84	69	136
Cempaka Baru	313	426	83	117	185
Sumur Batu	317	336	71	82	255
Serdang	256	231	82	68	161
Utan Panjang	283	211	84	71	126
Kebon Kosong	552	348	76	41	102
Kemayoran	385	373	93	113	164
Gunung Sahari Selatan	248	241	125	120	85
<i>Jumlah/Total</i>	2.671	2.382	698	681	1.214

Catatan/ *Note*: OPK = Operasi Pasar Khusus/*Special Market Operation*
 PPMK = Program Pemberdayaan Masyarakat Kelurahan/*Empowering People Program*
 P2KP = Proyek Penanggulangan Kemiskinan Perkotaan/*City Poor People Eradication Project*

Sumber : Survei Fisik Perkotaan 2007
Source : 2007 Urban Infrastructure Survey

**Tabel 2.8. Jumlah Pasangan Nikah, Talak, Cerai dan Rujuk yang
Tercatat menurut Kelurahan/Number of Marriages
Repudiation, Divorce and Revocation Registered by Villages
2006**

Kelurahan Village	Pasangan/Pair			
	Nikah Married	Talak Repudiation	Cerai Divorce	Rujuk Revocation
(1)	(2)	(3)	(4)	(5)
Harapan Mulya	261	-	24	-
Cempaka Baru	151	-	21	-
Sumur Batu	265	-	24	-
Serdang	269	-	36	-
Utan Panjang	193	-	30	-
Kebon Kosong	125	-	21	-
Kemayoran	216	-	21	-
Gunung Sahari Selatan	156	-	17	-
Jumlah/Total	1.636	-	194	-

Sumber : Survei Fisik Perkotaan 2007
Source : 2007 Urban Infrastructure Survey

Tabel 2.9. Jumlah Penduduk Musiman menurut Kartu Identitas
Tables Number of Non Resident Population by Identity Card

2006

Kelurahan <i>Village</i>	Penduduk Musiman <i>Non Resident Population</i>	KIPEM/NRIC	
		Punya/ <i>Owned</i>	Tidak/ <i>Not Owned</i>
(1)	(2)	(3)	(4)
Harapan Mulya	313	261	52
Cempaka Baru	482	451	31
Sumur Batu	296	263	33
Serdang	162	141	21
Utan Panjang	183	141	42
Kebon Kosong	1.508	1.457	51
Kemayoran	1.378	1.195	183
Gunung Sahari Selatan	831	704	127
Jumlah/<i>Total</i>	5.153	4.613	540

Catatan/ *Note* : KIPEM = Kartu Identitas Penduduk Musiman/*Non Resident Identity Card (NRIC)*

Sumber : Survei Fisik Perkotaan 2007

Source : 2007 *Urban Infrastructure Survey*

Tabel 2.10. Pencari Kerja yang Teraftar menurut Kelurahan dan Jenis Kelamin/Job Seekers Registered by Villages and by Sex

2006

Kelurahan/Villages	Laki/Male	Perempuan/Female	Jumlah/Total
(1)	(2)	(3)	(4)
Harapan Mulya	69	66	135
Cempaka Baru	66	49	115
Sumur Batu	70	61	131
Serdang	94	55	149
Utan Panjang	108	100	208
Kebon Kosong	115	62	177
Kemayoran	87	81	168
Gunung Sahari Selatan	95	68	163
Jumlah/Total	704	542	1.246

Sumber : Sudin Tenaga Kerja dan Transmigrasi Jakarta Pusat
 Source : Regional Manpower and Transmigration Service of Jakarta Pusat

**Tabel 2.11 Kesempatan Kerja/Lowongan yang Terdaftar menurut Kelurahan
 dan Jenis Kelamin / Job Vacancies Registered by Villages and by Sex**

2006

Kelurahan <i>Village</i>	Laki/Male	Perempuan/Female	Jumlah/Total
(1)	(2)	(3)	(4)
Harapan Mulya	1	2	3
Cempaka Baru	1	1	2
Sumur Batu	1	1	2
Serdang	2	2	4
Utun Panjang	1	2	3
Kebon Kosong	1	1	2
Kemayoran	1	1	2
Gunung Sahari Selatan	2	1	3
Jumlah/Total	10	11	21

Sumber : Sudin Tenaga Kerja dan Transmigrasi Jakarta Pusat
 Source : Regional Manpower and Transmigration Service of Jakarta Pusat

**Tabel 2.12. Penempatan Pencari Kerja menurut Jenis Kelamin dan
Table Kelurahan / Placement of Job Seekers by Sex and Villages**

2005

Kelurahan <i>Village</i>	Laki/Male	Perempuan/Female	Jumlah/Total
(1)	(2)	(3)	(4)
Harapan Mulya	16	19	35
Cempaka Baru	9	9	18
Sumur Batu	11	13	24
Serdang	14	15	29
Utan Panjang	7	11	18
Kebon Kosong	6	10	16
Kemayoran	13	14	27
Gunung Sahari Selatan	17	8	25
Jumlah/Total	93	89	182

Sumber : Suku Dinas Tenaga Kerja dan Transmigrasi Kecamatan Kemayoran
Source : Regional Man Power and Transmigration of Kemayoran District

Tabel 2.13 Sisa Pencari Kerja yang Belum Ditempatkan menurut Pendidikan dan Jenis Kelamin / Rest of Job Seekers Un-placed by Educational Level and Sex

2005

Pendidikan Educations	Laki/Male	Perempuan/Female	Jumlah/Total
(1)	(2)	(3)	(4)
SD dan yang Sederajat dan Tidak Tamat SD/Not Yet and Completed Primary School	-	-	-
SMP/Junior High School Yang Setingkat SMP/On Level of Junior High School	21	39	60
SMU/Senior High School Yang Setingkat SMU/ On Level of Senior High School	187	398	585
Sekolah Menengah Teknologi/Technical High School	-	-	-
SPMA/Agricultural High School	-	-	-
Diploma I/II/Diploma	85	135	220
Sarjana Muda/D III/Academy	113	97	210
Sarjana/University	29	13	42
Jumlah/Total	435	682	1 117

Sumber : Suku Dinas Tenaga Kerja dan Transmigrasi Kecamatan Kemayoran
Source : Regional Man Power and Transmigration of Kemayoran District

Tabel 2.14 . Ikhtisar Statistik Antar Kerja Menurut Jenis Kelamin
Table Inter Occupational Statistics by Sex

2005

Uraian/Description	Laki/Male	Perempuan Female	Jumlah/Total
(1)	(2)	(3)	(4)
A. Pencari Kerja/Penempatan/ <i>Job Seeker/ /Placement</i>			
1. Pencari Kerja yang Belum Ditempatkan/ <i>Job Seeker not Yet Placed</i>	435	682	1 117
2. Pencari Kerja yang Terdaftar/ <i>Registered Job Seekers</i>	624	713	1 337
3. Pencari Kerja yang Ditempatkan/ <i>Job Seekers to be Posted</i>	189	31	220
4. Pencari Kerja yang Dihapus/ <i>Job Seekers with Down</i>	189	31	220
5. Pencari Kerja yang Belum Ditempatkan/ <i>Job Seekers not Yet Posted</i>	435	682	1 117
B. Lowongan yang Ada/ <i>Vacancies</i>			
1. Lowongan yang Belum Dipenuhi/ <i>Vacant Position not Yet Fulfilled</i>	112	103	215
2. Lowongan yang Terdaftar/ <i>Vacant Position Registered</i>	184	175	359
3. Jumlah /Total (B2 - B1)	98	72	170
C. 1 Lowongan yang Penuh/ <i>Vacant Positions Fulfilled</i>	57	34	91
2. Lowongan yang Dihapus/ <i>Vacant Positions with Down</i>	25	19	44
3 .Jumlah /Total (C1 +C2)	82	53	135
D Lowongan yang Belum Dipenuhi <i>Vacant Position not Yet Filled (b3-C3)</i>	16	19	35

Sumber : Suku Dinas Tenaga Kerja dan Transmigrasi Kecamatan
 Source : *Regional Man Power and Transmigration of Kemayoran District*



KESEHATAN
HEALTH

Tabel 3.1. Jumlah Klinik Keluarga Berencana (KKB) menurut Kelurahan dan Status Klinik/Number of Family Planning Clinic by Status and Villages

2005

Kelurahan <i>Village</i>	Status Klinik/ <i>Clinic Status</i>				Jumlah <i>Total</i>
	DEPKES	ABRI	IPL	SWASTA	
(1)	(2)	(3)	(4)	(5)	(6)
Harapan Mulya	1	-	-	4	5
Cempaka Baru	1	-	-	3	4
Sumur Batu	1	-	-	9	10
Serdang	1	-	-	7	8
Utan Panjang	1	-	-	3	4
Kebon Kosong	1	-	-	2	3
Kemayoran	1	-	-	2	3
Gunung Sahari Selatan	1	1	-	4	6
Jumlah/ <i>Total</i>	8	1	-	34	43

Catatan/*Note* : Depkes=Departemen Kesehatan/*Health Departement*,
ABRI/*Army*, IPL/*Social Organizations*, Swasta/*Private*

Sumber : BKKBN Kecamatan Kemayoran.

Source : BKKBN of Kemayoran District

**Tabel 3.2 . Kumulatif Peserta Keluarga Berencana (KB) Baru menurut Alat
 Table Kontrasepsi dan Bulan / Cumulative Number of New Family Planing
 Participants by Contraception Method and Months**

2005

Bulan Months	Kontrasepsi/Contraceptions						Jumlah Total
	IUD AKDR	PIL Tablets	KON/OV Condom	Operasi Surgrey	Suntik Inecti- ons	Implant Inplants	
(1)	(2)	(3)	(4)	(5)	(6)	(7)	(8)
Januari / January	131	73	3	-	102	3	312
Februari / February	97	92	5	-	71	6	271
Maret / March	106	48	5	-	111	6	276
April / April	104	78	7	-	92	2	282
Mei / May	82	106	6	-	80	9	283
Juni / June	101	98	9	-	65	3	276
Juli / July	113	71	2	-	95	2	283
Agustus / August	96	95	5	-	116	5	317
September / Sept	96	79	3	3	69	3	253
Oktober / Oct	121	66	3	1	93	6	290
November / Nov	138	104	4	-	88	4	338
Desember / Dec	124	92	3	-	73	4	296

Catatan/Note : AKDR = Alat Kontrasepsi Diluar Rahim / IUD

Sumber : BKKBN Kecamatan Kemayoran.

Source : BKKBN of Kemayoran District

Tabel 3.3 Kumulatif Peserta Keluarga Berencana (KB) Aktif menurut Alat Kontrasepsi/Cumulative Number of Active Family Planning by Contraception Methods

2005

Bulan Months	Kontrasepsi/Contraceptions						Jumlah Total
	IUD AKDR	PIL Tablets	KON/OV Condom	Operasi Surgrey	Suntik Injecti- ons	Implant Implants	
(1)	(2)	(3)	(4)	(5)	(6)	(7)	(8)
Januari/Jan	117	61	3	-	96	3	280
Februari / February	82	73	3	-	76	6	222
Maret / March	92	26	4	-	75	5	219
April / April	86	61	5	-	76	2	230
Mei / May	80	93	3	-	59	8	243
Juni / June	83	76	7	-	52	3	221
Juli / July	97	53	1	-	79	2	232
Agustus / August	79	81	3	-	93	3	259
September / Sept	72	66	3	3	55	2	201
Oktober / Oct	99	51	3	1	81	5	240
November / Nov	124	91	2	-	79	4	300
Desember / Dec	97	80	3	-	66	3	

Catatan/Note : AKDR = Alat Kontrasepsi Diluar Rahim/IUD

Sumber : BKKBN Kecamatan Kemayoran.

Source : BKKBN of Kemayoran District

Tabel 3.4 Perkembangan Peserta Keluarga Berencana (KB) Baru dan Peserta Keluarga Berencana Aktif / Progress of New Family Planning Participants and Active Family Planning Participants

2003 - 2005

Uraian <i>Descriptions</i>	Tahun Anggaran/ <i>Fiscal Years</i>		
	2003	2004	2005
(1)	(2)	(3)	(4)
Perkembangan Peserta KB Baru/ <i>Progress of New Family Planing</i>			
- Jumlah PUS/ <i>Number of PUS</i>	5 836	5 946	6 135
- PPM KB Baru/ <i>New Aceptors</i>	4 008	4 258	5 739
- Pencapaian KB Baru/ <i>Realization</i>	3 157	3 369	4 622
- % KB Baru thd PPM/ <i>Percentage</i>	78,77	79,12	80,53
Perkembangan Peserta KB Aktif / <i>Progress of Active Family Planing</i>			
- Prakiraan Permintaan Masyarakat KB Aktif <i>Demands</i>	2 961	3 251	3 477
- Pencapaian KB Aktif/ <i>Realization</i>	2 546	2 796	2 896
- % Terhadap Prakiraan Permintaan Masyarakat KB Aktif/ <i>Percentage to Demands</i>	85,98	86,00	83,29
- Prakiraan Jumlah PUS/ <i>Forecasting Number of PUS</i>	1975	2358	2 514
- % CU / PUS			
% CU/PUS	77,57	84,33	86,81
Perkembangan Jumlah KKB <i>Progress Number of KKB</i> (termasuk/ <i>Include</i> PKBRS) TFR/ <i>Total Fertility Rate</i>	78,64	72,85	75,29

Sumber : BKKBN Kecamatan Kemayoran.

Source : BKKBN of Kemayoran District

Tabel 3.5. Jumlah Fasilitas Kesehatan menurut Kelurahan
Table Number of Health Facilities by Villages

2006

Kelurahan <i>Village</i>	Fasilitas Kesehatan/ <i>Health Facilities</i>					
	Rumah Sakit <i>Hospital</i>	Rumah Bersalin <i>Birth-help Clinics</i>	Poli-klinik <i>Poly Clinics</i>	Puskesmas <i>Public Health Service</i>	Pos KB/ Posyandu <i>Family Planning Service</i>	Apotik <i>Dispensaries</i>
(1)	(2)	(3)	(4)	(5)	(6)	(7)
Harapan Mulya	-	2	4	1	9	2
Cempaka Baru	-	-	4	1	10	6
Sumur Batu	-	-	8	1	9	6
Serdang	-	1	5	2	21	3
Utan Panjang	-	1	4	1	11	2
Kebon Kosong	1	1	4	3	13	2
Kemayoran	-	-	1	1	10	2
Gunung Sahari Selatan	-	1	4	1	10	4
Jumlah/Total	1	6	34	11	93	27

Sumber : Survei Fisik Perkotaan 2007
Source : 2007 Urban Infrastructure Survey

Tabel 3.5. Jumlah Fasilitas Kesehatan menurut Kelurahan
Table Number of Health Facilities by Villages

2006

<i>Kelurahan Village</i>	<i>Fasilitas Kesehatan/Health Facilities</i>			
	<i>Tempat Praktek Dokter Bersama Physician Together Clinics</i>	<i>Tempat Praktek Bidan Mid wife Clinics</i>	<i>Dukun terlatih Non Medical Paramedics</i>	<i>Laboratorium Klinik Clinic-lab</i>
(1)	(8)	(9)	(10)	(11)
Harapan Mulya	8	5	-	-
Cempaka Baru	8	5	-	-
Sumur Batu	15	9	-	-
Serdang	7	4	-	-
Utan Panjang	10	4	-	-
Kebon Kosong	14	3	-	-
Kemayoran	8	2	-	-
Gunung Sahari Selatan	13	2	-	1
<i>Jumlah/Total</i>	83	34	-	1

Sumber : Survei Fisik Perkotaan 2007
Source : 2007 Urban Infrastructure Survey

Tabel 3.6. Jumlah Jamban dan Keberadaan Saluran Pembuangan Menurut
Table Kelurahan/ Toilet available and Exile Condition by Villages

2006

Kelurahan <i>Village</i>	Jamban/ <i>Lavatory</i>		Kondisi Saluran Pembuangan/ <i>DrainaseCondition</i>		
	Umum Inpres <i>Public</i>	Bersama Non Inpres <i>Together</i>	Lancar <i>Fast</i>	Tergenang <i>Stagnate</i>	Tidak Ada <i>Not Available</i>
(1)	(2)	(3)	(4)	(5)	(6)
Harapan Mulya	1	-	1	-	-
Cempaka Baru	1	-	1	-	-
Sumur Batu	1	-	1	-	-
Serdang	1	-	1	-	-
Utan Panjang	1	-	-	1	-
Kebon Kosong	1	-	1	-	-
Kemayoran	1	-	1	-	-
Gunung Sahari Selatan	1	-	1	-	-

Catatan/ Note : Kode/ Code 1 = Ada/*Available*
 - = Tidak ada/*Not Available*

Sumber : Survei Fisik Perkotaan 2007
Source : 2007 Urban Infrastructure Survey

Tabel 3.7. Kondisi Air Tanah Menurut Kelurahan
Table Ground Water Conditions by Village

2006

Kelurahan <i>Village</i>	Kondisi Air Tanah <i>Ground Water Condition</i>			Tercemar/ <i>Polluted</i>	
	Seluruhnya payau <i>All brackish</i>	Sebagian Payau <i>Half brackish</i>	Tidak Payau <i>Not brackish</i>	Ada <i>Have</i>	Tidak Ada <i>Have not</i>
(1)	(2)	(3)	(4)	(5)	(6)
Harapan Mulya	-	1	-	1	-
Cempaka Baru	-	1	-	1	-
Sumur Batu	-	1	-	1	-
Serdang	-	1	-	1	-
Utan Panjang	-	1	-	-	1
Kebon Kosong	-	1	-	-	1
Kemayoran	-	-	1	1	-
Gunung Sahari Selatan	-	1	-	1	-

Catatan/ *Note* : Kode/ *Code* 1 = Ada/*Available*

- = Tidak ada/*Not Available*

Sumber : Survei Fisik Perkotaan 2007

Source : 2007 Urban Infrastructure Survey

Tabel 3.8. Upaya Pencegahan Penyakit yang Diberikan Kepada Warga
Table Menurut Kelurahan/Number of Village by Disease Prevention
 2006

Kelurahan <i>Village</i>	Pencegahan Penyakit/ <i>Disease Prevention</i>					Penderita Demam Berdarah <i>Dangue</i>	Meninggal Demam Berdarah <i>Deads</i>
	Imuni- sasi	Kolera/ Diare	Penyem protan Nyamuk <i>Ant</i> <i>spray</i>	Lainnya <i>Others</i>	Demam Berdarah <i>Dangue</i>		
(1)	(2)	(3)	(4)	(5)	(6)	(7)	(8)
Harapan Mulya	1	1	1	1	1	-	-
Cempaka Baru	1	1	1	1	1	-	-
Sumur Batu	1	1	1	1	1	-	-
Serdang	1	1	1	1	1	-	-
Utan Panjang	1	1	1	1	1	-	-
Kebon Kosong	1	1	1	-	1	1	-
Kemayoran	1	1	1	-	1	1	-
Gunung Sahari Selatan	1	1	1	-	1	1	-

Catatan/ *Note* : Kode/ *Code* 1 = Ada/*Available*
 - = Tidak ada/*Not Available*

Sumber : Survei Fisik Perkotaan 2007
Source : 2007 *Urban Infrastructure Survey*



<http://www.s.d>

SOSIAL BUDAYA
CULTURE

**Tabel 4.1. Jumlah Fasilitas Rekreasi dan Kesenian menurut
Table Kelurahan/Number of Recreation Facilities and Art
by Villages**

2006

Kelurahan Village	Bioskop Teather	Pentas Seni Act stage	Taman Ter-buka Open ground	Disko- tek Disco- theque	Night Club Night club	Kedai Kopi Coffe House	Mandi Uap Sauna	Kafe Cafe	Bola Sodok Bill- yard	Taman Hibu- ran Recreation resort	Lain- nya Others
(1)	(2)	(3)	(4)	(5)	(6)	(7)	(8)	(9)	(10)	(11)	(12)
Harapan Mulya	-	-	-	-	-	-	-	-	-	-	-
Cempaka Baru	-	1	-	-	-	-	-	-	-	-	-
Sumur Batu	-	-	-	-	-	-	-	-	1	-	-
Serdang	-	-	-	-	-	-	-	-	-	-	-
Utan Panjang	-	-	-	-	-	-	-	-	1	-	-
Kebon Kosong	-	-	-	-	-	-	-	2	1	-	2
Kemayoran	-	-	-	-	-	-	-	-	1	-	2
Gunung Sahari Selatan	-	-	-	1	-	-	-	1	4	-	-
Jumlah/Total	-	1	-	1	-	-	-	3	8	-	4

Sumber : Survei Fisik Perkotaan 2007

Source : 2007 Urban Infrastructure Survey

Tabel 4.2. Keberadaan Kelompok Olah Raga Menurut Kelurahan
Table Sport Club Available by Villages

2006

Kelurahan <i>Village</i>	Sepak Bola <i>Food Ball</i>	Bola Volly <i>Volley ball</i>	Bulu Tangkis <i>Badminton</i>	Bola Basket <i>Basket ball</i>	Tenis Lap. <i>Tennis</i>	Re- Nang <i>Swim- ming</i>	Tenis Meja <i>Ping pong</i>	Bela Diri <i>Self Defence</i>	Lain nya <i>Others</i>
(1)	(2)	(3)	(4)	(5)	(6)	(7)	(8)	(9)	(10)
Harapan Mulya	-	1	1	-	-	-	1	1	-
Cempaka Baru	-	-	1	-	-	-	1	1	-
Sumur Batu	-	-	1	-	-	-	1	1	-
Serdang	1	-	1	-	-	-	1	1	-
Utan Panjang	-	-	1	-	-	-	1	1	-
Kebon Kosong	-	-	1	-	-	-	1	1	-
Kemayoran	-	-	1	-	-	-	1	1	-
Gunung Sahari Selatan	-	-	1	-	-	-	1	1	-

Catatan / Note : Kode / Code 1 = Memiliki/Available
 - = Tidak Memiliki/Not Available

Sumber : Survei Fisik Perkotaan 2007
 Source : 2007 Urban Infrastructure Survey

Tabel 4.3. Jumlah Perpustakaan Masyarakat dan Sekolah menurut Kelurahan
Table Number of Community and School Libraries by Villages

2006

Kelurahan <i>Village</i>	Banyaknya Perpustakaan Masyarakat <i>Community Libraries</i>	Perpustakaan Sekolah/ <i>School Libraries</i>					
		TK		SD		SMP	
		Negeri <i>Public</i>	Swasta <i>Private</i>	Negeri <i>Public</i>	Swasta <i>Private</i>	Negeri <i>Public</i>	Swasta <i>Private</i>
(1)	(2)	(3)	(4)	(5)	(6)	(7)	(8)
Harapan Mulya	1	-	5	4	7	2	2
Cempaka Baru	1	-	6	13	2	3	3
Sumur Batu	1	-	7	14	2	2	2
Serdang	1	-	6	14	3	1	2
Utan Panjang	1	-	7	4	4	0	3
Kebon Kosong	1	-	5	16	1	1	3
Kemayoran	1	-	3	17	1	0	0
Gunung Sahari Selatan	1	-	8	2	7	1	6
Jumlah/Total	8		47	84	27	10	21

Catatan / Note: TK = Taman Kanak-kanak/*Kindergarten*
SD = Sekolah Dasar/*Primary School*
SMP = Sekolah Menengah Pertama/*Junior High School*

Sumber : Survei Fisik Perkotaan 2007
Source : 2007 Urban Infrastructure Survey

Tabel 4.3. Jumlah Perpustakaan Masyarakat dan Sekolah Menurut Kelurahan
Table Number of Community and School Libraries by Villages

2006

Kelurahan <i>Village</i>	Perpustakaan Sekolah/ <i>School Libraries</i>					
	SMU <i>Senior High School</i>		Akademi <i>Academy</i>		Universitas <i>University</i>	
	Negeri <i>Public</i>	Swasta <i>Private</i>	Negeri <i>Public</i>	Swasta <i>Private</i>	Negeri <i>Public</i>	Swasta <i>Private</i>
	(9)	(10)	(11)	(12)	(13)	(14)
Harapan Mulya	-	1	-	1	-	-
Cempaka Baru	1	3	-	-	-	-
Sumur Batu	2	5	-	-	-	-
Serdang	1	2	-	-	-	-
Utan Panjang	-	2	-	-	-	-
Kebon Kosong	1	4	-	-	-	-
Kemayoran	-	1	-	1	-	-
Gunung Sahari Selatan	1	6	-	2	-	1
<i>Jumlah/Total</i>	6	24	-	4	-	1

Catatan/ *Note* : SMU = Sekolah Menengah Umum/*Senior High School*
 Akademi /*Academy* Universitas/ *University*

Sumber : Survei Fisik Perkotaan 2007
 Source : 2007 Urban Infrastructure Survey

Tabel 4.4. Jumlah Tempat Kursus menurut Kelurahan
Table Number of Course Facilities by Villages

2006

Kelurahan <i>Village</i>	Tempat Kursus/ <i>Course Facilities</i>										
	Montir Mobil <i>Car service</i>	Stir Mobil <i>Car driving</i>	Adm Ktr <i>Office adm.</i>	Bhs Asing <i>Foreign language</i>	Men- Jahit <i>Tyling</i>	Per- hotelan <i>Tourist guide</i>	Tata Buku <i>Book Accounting</i>	Kom- Puter <i>Computer</i>	Elek- Tronik <i>Electronic</i>	Kecan- Tikan <i>Beauty</i>	Tata Boga <i>Catering</i>
(1)	(2)	(3)	(4)	(5)	(6)	(7)	(8)	(9)	(10)	(11)	(12)
Harapan Mulya	-	1	-	-	-	-	-	-	-	-	-
Cempaka Baru	1	-	1	1	1	-	-	-	-	-	-
Sumur Batu	-	-	-	1	2	-	-	1	-	-	-
Serdang	-	-	-	-	-	-	-	1	-	-	-
Utan Panjang	1	1	-	1	1	-	-	-	-	-	-
Kebon Kosong	-	-	-	1	1	-	-	1	-	-	-
Kemayoran	-	-	-	-	-	-	-	1	-	-	-
Gunung Sahari Selatan	-	1	-	1	1	-	-	-	-	1	-
Jumlah/Total	2	3	1	5	6	-	-	4	-	1	-

Sumber : Survei Fisik Perkotaan 2007

Source : 2007 Urban Infrastructure Survey

Tabel 4.5. Keberadaan Fasilitas Olah Raga Menurut Kelurahan
Table Sport Facilities Available by Villages

2006

Kelurahan <i>Village</i>	Fasilitas Olah Raga/ <i>Sport Facilities</i>								
	Sepak Bola <i>Soccer</i>	Bola Volly <i>Volley ball</i>	Bulu Tangkis <i>Badminton</i>	Bola Basket <i>Basket ball</i>	Tenis Lap. <i>Tennis</i>	Re-Nang <i>Swimming</i>	Tenis Meja <i>Ping pong</i>	Bela Diri <i>Self Defence</i>	Lain nya <i>Others</i>
(1)	(2)	(3)	(4)	(5)	(6)	(7)	(8)	(9)	(10)
Harapan Mulya	-	1	1	1	-	-	1	1	-
Cempaka Baru	-	1	1	-	-	-	1	1	-
Sumur Batu	-	1	1	-	-	1	1	1	-
Serdang	1	1	1	1	-	-	1	1	-
Utan Panjang	-	-	1	-	-	-	1	1	-
Kebon Kosong	-	1	1	1	-	-	1	1	-
Kemayoran	-	1	1	-	-	1	1	1	-
Gunung Sahari Selatan	1	1	1	1	-	-	1	1	-

Catatan / *Note* : Kode / *Code* 1 = Memiliki/*Available*

- = Tidak Memiliki/*Not Available*

Sumber : Survei Fisik Perkotaan 2007

Source : 2007 Urban Infrastructure Survey

Tabel 4.6. Jumlah Fasilitas Peribadatan menurut Kelurahan
Table Number of Religion Facilities by Villages
2006

Kelurahan <i>Village</i>	Fasilitas Tempat Peribadatan/ <i>Religion Facilities</i>						
	Mesjid <i>Mosque</i>	Langgar/ Musholla Small <i>mosque</i>	Gereja Kristen <i>Christian</i> church	Gereja Katolik <i>Catholic</i> church	Pura <i>Hindu's</i> temple	Vihara <i>Vihara</i>	Kuil/ Klenteng <i>China's</i> temple
(1)	(2)	(3)	(4)	(5)	(6)	(7)	(8)
Harapan Mulya	9	19	-	-	-	-	-
Cempaka Baru	15	20	4	1	-	-	-
Sumur Batu	7	9	1	-	-	-	-
Serdang	10	15	1	-	-	-	-
Utan Panjang	7	19	-	-	-	-	-
Kebon Kosong	11	16	-	-	-	-	-
Kemayoran	7	9	1	1	-	1	-
Gunung Sahari Selatan	5	15	3	2	-	1	-
Jumlah/Total	71	122	10	4	-	2	-

Sumber : Survei Fisik Perkotaan 2007
Source : 2007 Urban Infrastructure Survey

Tabel 4.7. Keberadaan Sarana Penampungan Sosial menurut Kelurahan
Table Number of Social Facilities Available by Villages

2006

Kelurahan <i>Village</i>	Sarana Penampungan Sosial/ <i>Social Facilities</i>				
	Rumah Singgah <i>Temporary home</i>	Panti Asuhan <i>Orphanage</i>	Panti Wreda <i>Oldest home</i>	Panti Cacat <i>Invalid house</i>	Pusat Rehabilitasi Ketergantungan Obat <i>Drug Rehabilitation Center</i>
(1)	(2)	(3)	(4)	(5)	(6)
Harapan Mulya	-	-	-	-	-
Cempaka Baru	-	-	-	-	-
Sumur Batu	-	-	-	-	-
Serdang	-	-	1	-	-
Utan Panjang	-	-	-	-	-
Kebon Kosong	-	-	1	-	-
Kemayoran	-	-	-	-	-
Gunung Sahari Selatan	-	-	-	-	-

Catatan / *Note* : Kode / *Code* 1 = Memiliki/*Available*
 - = Tidak Memiliki/*Not Available*

Sumber : Survei Fisik Perkotaan 2007
Source : 2007 Urban Infrastructure Survey

Tabel 4.8. Keberadaan Perkumpulan Sosial Budaya Menurut Kelurahan
Table Culture Club Available by Villages

2006

Kelurahan <i>Village</i>	Perkumpulan Sosial Budaya/ <i>Social Culture Club</i>			
	Gugus Pramuka <i>Boy scout Association</i>	Karang Taruna <i>Youth Association</i>	PKK <i>PKK</i>	Majlis Taklim <i>Islamic Teaching group</i>
(1)	(2)	(3)	(4)	(5)
Harapan Mulya	1	1	1	1
Cempaka Baru	1	1	1	1
Sumur Batu	1	1	1	1
Serdang	1	1	1	1
Utan Panjang	1	1	1	1
Kebon Kosong	1	1	1	-
Kemayoran	1	1	1	1
Gunung Sahari Selatan	1	1	1	1

Catatan / *Note* : PKK = Pemberdayaan Kesejahteraan Keluarga/*Household Welfar Empowerment*
 Kode / *Code* 1 = Memiliki/*Available*

- = Tidak Memiliki/*Not Available*

Sumber : Survei Fisik Perkotaan 2007

Source : 2007 Urban Infrastructure Survey

Tabel 4.9. Jumlah Sekolah Dasar (SD) dan Tenaga Pengajar menurut Statusnya dan Kelurahan / Number of Primary Schools and Teachers by Status and Villages

2006

Kelurahan Village	Sekolah/Schools			Pengajar/Teachers		
	Negeri State	Swasta Private	Jumlah Total	Negeri State	Swasta Private	Jumlah Total
(1)	(2)	(3)	(4)	(5)	(6)	(7)
Harapan Mulya	4	7	11	39	85	124
Cempaka Baru	11	1	12	105	23	128
Sumur Batu	10	2	12	108	21	129
Serdang	10	2	12	99	25	124
Utan Panjang	4	4	8	35	52	87
Kebon Kosong	16	2	18	131	27	158
Kemayoran	14	1	15	134	16	150
Gunung Sahari Selatan	2	7	9	25	92	117
Jumlah/Total	71	26	97	676	341	1017

Sumber : Sudin Pendidikan Dasar Kotamadya Jakarta Pusat
Source : Elementary Education Service of Jakarta Pusat

Tabel 4.10. Rasio Murid dan Guru Sekolah Dasar (SD) menurut Status dan Kecamatan/Ratio of Students to Teachers on Primary School by Status and Villages

2006

Kecamatan <i>Village</i>	SD Negeri <i>State Primary School</i>			SD Swasta <i>Private Primary School</i>		
	Murid <i>Students</i>	Guru <i>Teachers</i>	Rasio <i>Ratio</i>	Murid <i>Students</i>	Guru <i>Teachers</i>	Rasio <i>Ratio</i>
(1)	(2)	(3)	(4)	(5)	(6)	(7)
Harapan Mulya	1 099	39	28,45	2 086	85	24.47
Cempaka Baru	2 857	105	27,25	553	23	23.95
Sumur Batu	2 988	108	27,77	507	21	23.77
Serdang	2 664	98	26,82	619	25	24.89
Utan Panjang	1 083	36	30,19	1 287	52	24.99
Kebon Kosong	3 931	131	29,99	649	27	24.36
Kemayoran	3 091	134	23,10	391	16	24.47
Gunung Sahari Selatan	711	25	28,63	2 186	92	23.67
<i>Jumlah/Total</i>	18 424	676	27,25	8 278	341	24,28

Sumber : Sudin Pendidikan Dasar Kotamadya Jakarta Pusat
 Source : *Elementary Education Service of Jakarta Pusat*

Tabel 4.11. Jumlah SLTP menurut Statusnya, Rombongan dan Kelurahan
Table Number of Junior High School by Ownership Status, Groups and Villages

2006

Kecamatan <i>Village</i>	Sekolah <i>of School</i>			Rombongan <i>of Groups</i>		
	Negeri <i>State</i>	Swasta <i>Private</i>	Jumlah <i>Total</i>	Negeri <i>State</i>	Swasta <i>Private</i>	Jumlah <i>Total</i>
(1)	(2)	(3)	(4)	(5)	(6)	(7)
Harapan Mulya	2	1	3	35	7	42
Cempaka Baru	2	2	4	35	15	50
Sumur Batu	2	2	4	35	11	46
Serdang	1	-	1	20	-	20
Utan Panjang	-	1	1	-	7	7
Kebon Kosong	1	4	5	16	18	34
Kemayoran	-	-	-	-	-	-
Gunung Sahari Selatan	1	6	7	24	39	63
Jumlah/Total	9	16	25	165	97	262

Catatan/Note : SLTP = Sekolah Lanjutan Tingkat Pertama/*Junior High School*

Sumber : Sudin Pendidikan Dasar Kotamadya Jakarta Pusat
 Source : *Elementary Education Service of Jakarta Pusat*

Tabel 4.12. Rasio Murid terhadap Guru SLTP menurut Status dan Kelurahan/Ratio of Student to Teacher at Junior High School by Status and Villages

2006

Kelurahan <i>Village</i>	Murid/ <i>Students</i>		Guru/ <i>Teachers</i>		Rasio/ <i>Ratio</i>	
	Negeri <i>State</i>	Swasta <i>Private</i>	Negeri <i>State</i>	Swasta <i>Private</i>	Negeri <i>State</i>	Swasta <i>Private</i>
(1)	(2)	(3)	(4)	(5)	(6)	(7)
Harapan Mulya	1744	213	65	19	26,83	11,21
Cempaka Baru	1566	347	56	29	27,96	11,96
Sumur Batu	1693	360	14	33	120,92	10,90
Serdang	1210	-	56	-	21,60	-
Utan Panjang	-	174	-	19	-	9,21
Kebon Kosong	829	720	37	59	22,40	12,20
Kemayoran	-	-	-	-	-	-
Gunung Sahari Selatan	1458	1021	56	131	26,05	7,79
<i>Jumlah/Total</i>	8500	2835	284	290	25,76	9,78

Catatan/Note : SLTP=Sekolah Lanjutan Tingkat Pertama/*Junior High School*

Sumber : Sudin Pendidikan Dasar Kotamadya Jakarta Pusat

Source : *Elementary Education Service of Jakarta Pusat*

Tabel 4.13. Jumlah Anggota Aktif Karang Taruna, Pembina Kader dan Remaja Putus Sekolah menurut Kelurahan/Number of Active Members of Youth Associations, Cadre Development for Functionaries and Drop Outs by Villages

2005

Kelurahan/Village	Anggota Aktif Karang Taruna <i>Active Members of Youth Associations</i>	Pembina Kader Karang Taruna <i>Cadre Development for Functionaries</i>	Remaja Putus Sekolah <i>Dropouts</i>
(1)	(2)	(3)	(4)
Harapan Mulya	71	3	29
Cempaka Baru	83	3	20
Sumur Batu	48	3	19
Serdang	62	3	21
Utan Panjang	69	3	17
Kebon Kosong	58	3	21
Kemayoran	61	3	16
Gunung Sahari Selatan	60	3	13
Jumlah/Total	512	24	156

Sumber : Suku Dinas Sosial Kecamatan Kemayoran.

Source : Social Service of Kemayoran District

Tabel 4.14. Jumlah Panti Asuhan menurut Kelurahan dan Status
Table Number of Government and Private Charitable Institution by Villages and Status

2005

Kecamatan <i>Village</i>	Bersubsidi <i>Subsidy</i>	Pemda <i>Local Govt.</i>	Depsos <i>Social Service</i>	Swasta <i>Private</i>	Jumlah <i>Total</i>
(1)	(2)	(3)	(4)	(5)	(6)
Harapan Mulya	-	-	-	-	-
Cempaka Baru	-	-	-	-	-
Sumur Batu	-	-	-	-	-
Serdang	-	-	-	-	-
Utah Panjang	-	-	-	-	-
Kebon Kosong	-	-	-	-	-
Kemayoran	-	-	-	-	-
Gunung Sahari Selatan	-	-	-	-	-
<i>Jumlah/Total</i>	-	-	-	-	-

Catatan/Note : - = Data Tidak Tersedia / *Not Available*

Sumber : Suku Dinas Sosial Kecamatan Kemayoran.

Source : *Social Service of Kemayoran District*

Tabel 4.15. Jumlah Panti Pijat Tuna Netra menurut Kondisinya dan Kelurahan
Table Number of Massage by Their Conditions and Villages

2005

Kelurahan <i>Village</i>	Tingkat Berkembang <i>Intermediate</i>	Tingkat Maju <i>Advance</i>	Tingkat Percontohan <i>Pilot Project</i>	Jumlah <i>Total</i>
(1)	(2)	(3)	(4)	(5)
Harapan Mulya	2	-	-	2
Cempaka Baru	1	-	-	1
Sumur Batu	3	1	-	4
Serdang	1	-	-	1
Utan Panjang	1	1	-	2
Kebon Kosong	3	2	-	5
Kemayoran	2	-	-	2
Gunung Sahari Selatan	1	-	-	1
<i>Jumlah/Total</i>	14	4	-	18

Sumber : Suku Dinas Sosial Kecamatan Kemayoran.

Source : *Social Service of Kemayoran District*

Tabel 4.16. Jumlah Anak Jalanan, Anak Terlantar dan Gelandangan serta Pengemis (Gepeng) menurut Kelurahan/Number of Street Child, Neglected Child, Homeless and Beggar by Villages

2005

Kecamatan <i>Village</i>	Anak Jalanan <i>Street Child</i>	Anak Terlantar <i>Neglected Child</i>	Gelandangan <i>Homeless</i>	Jumlah <i>Total</i>
(1)	(2)	(3)	(4)	(5)
Harapan Mulya	6	45	0	51
Cempaka Baru	27	32	11	70
Sumur Batu	52	11	20	83
Serdang	3	3	0	6
Utan Panjang	0	5	0	5
Kebon Kosong	3	3	0	6
Kemayoran	0	27	36	63
Gunung Sahari Selatan	0	57	0	57
<i>Jumlah/Total</i>	91	183	67	341

Sumber : Suku Dinas Sosial Kecamatan Kemayoran.
 Source : *Social Service of Kemayoran District*

Tabel 4.17. Jumlah Wanita Tuna Susila dan Waria menurut Kelurahan
Tabel Number of Prostitute and Trans Sexual by Villages

2005

Kecamatan <i>Village</i>	Wanita Tuna Susila <i>Prostitute</i>	Waria <i>Trans Sexual</i>	Jumlah <i>Total</i>
(1)	(2)	(3)	(4)
Harapan Mulya	0	0	0
Cempaka Baru	0	0	0
Sumur Batu	0	9	9
Serdang	0	0	0
Utan Panjang	0	3	3
Kebon Kosong	35	10	45
Kemayoran	0	0	0
Gunung Sahari Selatan	0	0	0
<i>Jumlah/Total</i>	35	22	57

Sumber : Suku Dinas Sosial Kecamatan Kemayoran.

Source : *Social Service of Kemayoran District*

**Tabel 4.18 Jumlah Penduduk Lanjut Usia Terlantar dan Penyandang Cacat menurut
Table Kelurahan / Number of Neglected Advance Age People and Physical Defect
by Villages**

2005

Kelurahan Village	Lanjut Usia Terlantar Neglected Advanced Age	Penyandang Cacat Physical Defect
(1)	(2)	(3)
Harapan Mulya	68	87
Cempaka Baru	42	59
Sumur Batu	13	48
Serdang	35	35
Utan Panjang	23	31
Kebon Kosong	19	56
Kemayoran	124	27
Gunung Sahari Selatan	0	13
Jumlah/Total	324	356

Sumber : Suku Dinas Sosial Kecamatan Kemayoran.

Source : Social Service of Kemayoran District

Tabel 4.19. Jumlah Yayasan/Organisasi Sosial menurut Kelurahan
Table Number of Foundation or Social Organization by Villages

2005

Kecamatan <i>Village</i>	Jenis Yayasan/Kind of Foundations		
	Sosial Murni <i>Pure Social</i>	Campuran <i>Mixed</i>	Jumlah <i>Total</i>
(1)	(2)	(3)	(4)
Harapan Mulya	3	10	13
Cempaka Baru	3	12	15
Sumur Batu	2	5	7
Serdang	2	9	11
Utan Panjang	4	13	17
Kebon Kosong	3	10	13
Kemayoran	3	9	12
Gunung Sahari Selatan	3	11	14
Jumlah/ <i>Total</i>	23	79	102

Sumber : Suku Dinas Sosial Kecamatan Kemayoran.
Source : Social Service of Kemayoran District

Tabel 4.20. Jumlah Pekerja Sosial Masyarakat (PSM) menurut Kelurahan
Table Number of Community Social Workers by Villages

2003 - 2005

Kecamatan <i>Village</i>	2003	2004	2005
(1)	(2)	(3)	(4)
Harapan Mulya	9	9	9
Cempaka Baru	8	9	9
Sumur Batu	8	10	9
Serdang	11	12	11
Utan Panjang	8	9	9
Kebon Kosong	9	9	9
Kemayoran	8	9	8
Gunung Sahari Selatan	13	15	13
<i>Jumlah/Total</i>	74	82	77

Sumber : Suku Dinas Sosial Kecamatan Kemayoran.
Source : Social Service of Kemayoran District

Tabel 4.21. Jumlah Anak Asuh dan Penghuni Panti Wreda menurut Tingkat Pendidikan / Number of Care Child and Old People Residence by Education

2005 – 2006

Jenis Panti <i>Kind of Residence</i>	Tahun/Year	
	2005	2006
(1)	(2)	(3)
Panti Asuhan/ <i>Care Child Residence</i>	-	-
- SD/ <i>Primary School</i>	-	-
- SMP/ <i>Junior High School</i>	-	-
- SMU/ <i>Senior High School</i>	-	-
Panti Werda/ <i>Old People Residence</i>	57	42
Panti Rehabilitasi/ <i>Rehabilitation Residence</i>	21	--

Sumber : Suku Dinas Sosial Kecamatan Kemayoran.

Source : *Social Service of Kemayoran District*

**Tabel 4.22. Jumlah Organisasi Kesenian dan Jumlah Anggota Menurut
Table Kelurahan / Number of Art Group and Members by Villages**

2006

Kelurahan <i>Village</i>	Banyaknya Organisasi Kesenian <i>Number of Art Associate</i>	Jumlah Anggota/ <i>Total of Members</i>		
		Laki-laki <i>Male</i>	Perempuan <i>Female</i>	Jumlah <i>Total</i>
(1)	(2)	(3)	(4)	(5)
Harapan Mulya	12	45	70	115
Cempaka Baru	12	88	121	209
Sumur Batu	15	99	148	247
Serdang	28	129	319	448
Utan Panjang	14	93	102	195
Kebon Kosong	17	107	148	255
Kemayoran	12	87	67	154
Gunung Sahari Selatan	-	-	-	-
<i>Jumlah/Total</i>	110	648	975	1.623
Sumber <i>Source</i>	Suku Dinas Kebudayaan dan Permuseuman Kotamadya Jakarta Pusat <i>Museum and Culture Service of Jakarta Pusat</i>			

Tabel 4.23 Jumlah Rumah Tangga Miskin Penerima BLT
Table menurut Kelurahan Number of poor Household who Received Cash Transfer by Villages

2005

Kelurahan <i>Village</i>	Rumah tangga <i>Household</i>	%
(1)	(2)	(3)
Harapan Mulya	646	13,72
Cempaka Baru	703	14,93
Sumur Batu	375	7,96
Serdang	537	11,41
Utan Panjang	839	17,83
Kebon Kosong	833	17,70
Kemayoran	390	8,29
Gunung Sahari Selatan	383	8,16
Jumlah/Total	4.923	100,00

Sumber : Badan Pusat Statistik Kotamadya Jakarta Pusat
Source : BPS Statistics of Jakarta Pusat

Tabel 4.24 Jumlah Rumah Tangga Miskin menurut Jenis Kelamin Kepala Rumah Tangga dan Kelurahan/ Number of Poor Household by Sex of Principal Household and Villages

2005

Kelurahan <i>Village</i>	Jenis Kelamin		Jumlah <i>Total</i>
	Laki-Laki <i>Male</i>	Perempuan <i>Female</i>	
(1)	(2)	(3)	(4)
Harapan Mulya	416	230	646
Cempaka Baru	431	272	703
Sumur Batu	270	105	375
Serdang	366	171	537
Utan Panjang	508	331	839
Kebon Kosong	561	272	833
Kemayoran	244	146	390
Gunung Sahari Selatan	203	180	383
<i>Jumlah/Total</i>	2.999	1.707	4.706

Sumber : Badan Pusat Statistik Kotamadya Jakarta Pusat

Source : BPS Statistics of Jakarta Pusat

Tabel 4.25 Jumlah Rumah Tangga Miskin menurut Jenis Lantai Terluas dan Kelurahan/ Number of Poor Household by Type of Widest Floor and Villages

2005

Kelurahan <i>Village</i>	Jenis Lantai Terluas <i>Type of Widest Floor</i>		Jumlah <i>Total</i>
	Tanah/Bambu/Kayu Kualitas Rendah <i>Land/Bamboo/Low Quality Wood</i>	Semen/Keramik/Kayu Kualitas Tinggi <i>Cement/Ceramics/ High Quality Wood</i>	
(1)	(2)	(3)	(4)
Harapan Mulya	111	535	646
Cempaka Baru	110	593	703
Sumur Batu	31	344	375
Serdang	57	480	537
Utan Panjang	249	590	839
Kebon Kosong	277	556	833
Kemayoran	113	277	390
Gunung Sahari Selatan	31	352	383
Jumlah/Total	979	3.727	4.706

Sumber : Badan Pusat Statistik Kotamadya Jakarta Pusat
Source : BPS Statistics of Jakarta Pusat

Tabel 4.26 Jumlah Rumah Tangga Miskin menurut Sumber Penerangan dan Kelurahan/ Number of Household by Illumination Source and Villages

2005

Kelurahan <i>Village</i>	Sumber Penerangan <i>Illumination Source</i>		Jumlah <i>Total</i>
	Bukan Listrik <i>Non Electricity</i>	Listrik PLN/ non PLN <i>Electricity</i>	
(1)	(2)	(3)	(4)
Harapan Mulya	12	634	646
Cempaka Baru	9	694	703
Sumur Batu	13	362	375
Serdang	9	528	537
Utan Panjang	11	828	839
Kebon Kosong	19	814	833
Kemayoran	18	372	390
Gunung Sahari Selatan	10	373	383
Jumlah/Total	101	4.605	4.706

Sumber : Badan Pusat Statistik Kotamadya Jakarta Pusat

Source : BPS Statistics of Jakarta Pusat

Tabel 4.27 Jumlah Rumah Tangga Miskin menurut Fasilitas Sumber Air Minum dan Kelurahan/ Number of Poor Household by Water Drink Sources Facilities and Villages

2005

Kelurahan Village	Fasilitas Air Minum Water Drink Sources Facilities		Jumlah Total
	Sumber Mata Air Tak Terlindung/Sungai/ Air Hujan Well/ Unprotected Spring/ River/ Rain	Air Kemasan/ Ledeng/Pompa/ Sumur atau Mata Air Terlindung Package Water/ Plumbing/Pump/ Protected Spring	
(1)	(2)	(3)	(4)
Harapan Mulya	70	576	646
Cempaka Baru	34	669	703
Sumur Batu	3	372	375
Serdang	2	535	537
Utan Panjang	50	789	839
Kebon Kosong	156	677	833
Kemayoran	36	354	390
Gunung Sahari Selatan	12	371	383
Jumlah/Total	363	4.343	4.706

Sumber : Badan Pusat Statistik Kotamadya Jakarta Pusat
Source : BPS Statistics of Jakarta Pusat



EKONOMI
ECONOMIC

Tabel 5.1. Jumlah Pasar Menurut Jenisnya dan Kelurahan
Table Number of Market by Type and Villages

2006

Kelurahan <i>Village</i>	Pasar Induk <i>Main Market</i>	Pasar Regional <i>Regional Market</i>	Pasar Inpres Informal <i>Inpres Market</i>	Pasar Ling- kungan Small <i>Small Market</i>	Pasar Swala- yan Super <i>Super Market</i>	Mal <i>Mall</i>	Warser- da <i>Local Super Market</i>	Mini Market <i>Mini Market</i>
(1)	(2)	(3)	(4)	(5)	(6)	(7)	(8)	
Harapan Mulya	0	0	1	0	1	0	0	2
Cempaka Baru	0	0	0	0	0	0	1	2
Sumur Batu	0	0	1	0	2	1	1	4
Serdang	0	0	1	0	0	0	2	4
Utan Panjang	0	0	1	1	0	0	1	2
Kebon Kosong	0	0	0	2	0	0	0	2
Kemayoran	0	0	1	0	0	0	1	2
Gunung Sahari Selatan	0	0	1	0	1	0	2	2
<i>Jumlah/Total</i>	0	0	6	3	4	1	8	20

Sumber : Survei Fisik Perkotaan 2007

Source : 2007 Urban Infrastructure Survey

Tabel 5.2. Jumlah Bank Pemerintah dan Bank Swasta menurut Kelurahan
Table Number of Public and Private Banks by Villages

2006

Kelurahan <i>Village</i>	Bank/Bank		Jumlah <i>Total</i>
	Pemerintah <i>Public</i>	Swasta <i>Private</i>	
(1)	(2)	(3)	(4)
Harapan Mulya	2	0	2
Cempaka Baru	2	0	2
Sumur Batu	10	18	28
Serdang	1	0	1
Utan Panjang	1	0	1
Kebon Kosong	1	1	2
Kemayoran	1	1	2
Gunung Sahari Selatan	1	9	10
Jumlah/Total	19	29	48

Sumber : Survei Fisik Perkotaan 2007
Source : 2007 Urban Infrastructure Survey

Tabel 5.3. Jumlah Koperasi Menurut Jenisnya
Table Number of Cooperatives by Their Types

2005 - 2006

Jenis Koperasi <i>Kind of Cooperative</i>	2005	2006
(1)	(2)	(3)
K S U	8	8
KOPPAS	5	5
Industri	4	4
Buruh/Swasta /KOPKAR	39	39
Fungsional :		
a. Pegawai Negeri	8	8
b. Pensiunan/Veteran	4	4
c. ABRI	3	3
d. BUMN/BUMD	4	4
Wanita	1	1
Pemuda/Siswa /Sekolah	-	-
KSP	-	8
Jasa Lainnya	8	47
Jasa Angkutan	-	-
Lain-lain	52	5
Jumlah/Total	136	136

Sumber : Sudin Koperasi dan UKM Kotamadya Jakarta Pusat

Source Cooperative and Small/ Medium Business Service of Jakarta Pusat

Kecamatan Kemayoran Dalam Angka 2007

**Tabel 5.4. Jumlah Industri Besar, Sedang, Kecil dan Rumah Tangga Menurut
Table Kelurahan Number of Large Medium, Small Scale and Home Industry
by Villages**

2005

Kelurahan <i>Village</i>	Jenis Perusahaan/ <i>Establishment of Industry</i>				Jumlah <i>Total</i>
	Besar <i>Large</i>	Sedang <i>Medium</i>	Kecil <i>Small Scale</i>	Rumah Tangga <i>Household</i>	
(1)	(2)	(3)	(4)		(5)
Harapan Mulya	-	-	11	40	51
Cempaka Baru	-	3	5	38	46
Sumur Batu	-	2	8	17	27
Serdang	-	-	8	41	49
Utan Panjang	-	2	15	24	41
Kebon Kosong	-	1	8	16	25
Kemayoran	-	3	16	31	50
Gunung Sahari Selatan	-	1	3	15	19
Jumlah/Total	-	12	74	222	308

Sumber : Survei Fisik Perkotaan 2005

Source : 2005 Urban Infrastructure Survey

Tabel 5.5. Jumlah Hotel, Restoran dan Warung Makan Menurut Kelurahan
Table Number of Hotel, Restaurant and Canteen by Villages

2006

Kelurahan <i>Village</i>	Hotel/Hotel		Jumlah <i>Total</i>	Restoran dan Warung Makan <i>Restaurant and Canteen</i>
	Berbintang <i>Classified</i> Hotel	Non Bintang <i>Unclassified</i> Hotel		
(1)	(2)	(3)	(4)	(5)
Harapan Mulya	-	-	-	117
Cempaka Baru	-	1	1	24
Sumur Batu	-	-	-	278
Serdang	-	-	-	113
Utan Panjang	-	1	1	93
Kebon Kosong	-	2	2	143
Kemayoran	1	4	5	70
Gunung Sahari Selatan	1	4	5	88
<i>Jumlah/Total</i>	2	12	14	926

Sumber : Survei Fisik Perkotaan 2007

Source : 2007 Urban Infrastructure Survey

Tabel 5.6. Jumlah Fasilitas Komunikasi menurut Kelurahan
Table Number of Communication Facilities by Villages

2006

Kelurahan <i>Village</i>	Fasilitas Komunikasi/ <i>Communication Facilities</i>			
	Kantor Pos <i>Post Office</i>	Telp. Umum <i>Public Telephone</i>	Wartel/ <i>Telec Shop</i>	Warnet <i>Internet Shop</i>
(1)	(2)	(3)	(4)	(5)
Harapan Mulya	1	20	12	1
Cempaka Baru	0	21	15	1
Sumur Batu	1	12	25	4
Serdang	1	18	21	1
Utan Panjang	0	13	15	1
Kebon Kosong	1	12	8	1
Kemayoran	0	28	25	1
Gunung Sahari Selatan	1	41	5	1
<i>Jumlah/Total</i>	5	165	126	11

Sumber : Survei Fisik Perkotaan 2007
Source : 2007 Urban Infrastructure Survey

**Tabel 5.7. Jumlah Pangkalan Ojek dan Tukang Ojek Menurut
Kelurahan/Number of ojek's Station and Person by Villages**

2006

Kelurahan Village	Pangkalan Ojek/Stations		Tukang Ojek/Person	
	Ojek Motor Motorcycle	Ojek Sepeda Bicycle	Ojek Motor Motorcycle	Ojek Sepeda Bicycle
(1)	(2)	(3)	(4)	(5)
Harapan Mulya	4	-	95	-
Cempaka Baru	5	-	81	-
Sumur Batu	6	-	117	-
Serdang	5	-	92	-
Utan Panjang	5	-	112	-
Kebon Kosong	5	-	89	-
Kemayoran	5	-	52	-
Gunung Sahari Selatan	2	-	30	-
Jumlah/Total	37	-	668	-

Catatan/Note : Ojek = Commercial Motorcycle Transportation

Sumber : Survei Fisik Perkotaan 2007

Source : 2007 Urban Infrastructure Survey

**Tabel 5.8. Jumlah Petani Ikan Konsumsi dan Ikan Hias, Luas Area Budidaya dan
Table Produksi Menurut Kelurahan / Number of Household Consumption
Fishery and Golden Fishery, Cultivation Area and its Production by Villages
2005**

kelurahan Village	Petani Fishery		Area Budidaya Cultivation Area (M ²)		Produksi Production	
	Ikan Hias Golden Fish	Ikan Konsumsi Consump- tion Fish	Ikan Hias Golden Fish	Ikan Konsumsi Consump- tion Fish	Ikan Hias Golden Fish (Ekor/unit)	Ikan Konsumsi Consump- tion Fish (kg)
(1)	(2)	(3)	(4)	(5)	(6)	(7)
Harapan Mulya	9	-	148	-	140.731	-
Cempaka Baru	.7	-	89	-	108.969	-
Sumur Batu	.-	1	-	18	-	51
Serdang	10	1	103	22	150.799	74
Utan Panjang	4	-	195	-	60.765	-
Kebon Kosong	12	6	77	73	189.521	324
Kemayoran	7	-	81	-	105.718	-
Gunung Sahari Selatan	5	-	46	-	79.218	-
Jumlah/Total	54	8	739	113	835.721	449

Sumber : Suku Dinas Peternakan & Perikanan Kecamatan Kemayoran
Source : Livestock & Fishery Service of Kemayoran District

Tabel 5.9. Jumlah Pedagang Ikan dan Volume Ikan yang Terjual
Table Number of Fish Trader and Fish Volume Sold

2002 - 2005

Uraian <i>Descriptions</i>	Satuan <i>Unit</i>	2002	2003	2004	2005
(1)	(2)	(3)	(4)	(5)	(6)
PEDAGANG IKAN HIAS/					
<i>Golden Fish Traders</i>					
Air Laut/Sea Water	Orang/People	5	7	7	19
Air Tawar/Fresh Water	Orang/People	11	13	18	36
Lainnya/Others	Orang/People	-	-	-	-
Jumlah/Total	Orang/People	16	20	25	55
IKAN HIAS TERJUAL/					
<i>Golden Fish Sold</i>					
PEDAGANG IKAN KON-					
SUMSI/ Consumption Fish					
<i>Trader</i>					
Segar/Fresh	Orang/People	76	72	81	88
Hidup/Life	Orang/People	11	15	21	36
Olahan/Processed	Orang/People	57	41	45	52
Jumlah/Total	Orang/People	144	128	147	176
IKAN KONSUMSI					
<i>TERJUAL/Sold</i>					
Segar/Fresh	Kg	1.310.276	1.451.255	1.355.731	1.522.409
Hidup/Life	Kg	179.413	188.216	188.858	193.264
Olahan/Processed	Kg	95.409	83.611	85.493	92.790
Jumlah/Total	Kg	1.585.098	1.722.082	1.630.082	1.808.463

Sumber : Suku Dinas Peternakan & Perikanan Kecamatan Kemayoran.
 Source : *Livestock & Fishery Service of Kemayoran District*

Tabel 5.10 Jumlah Usaha Kaki Lima Menurut KTP Pengusaha dan Kelurahan / Number of Sidewalk Business by Identity Card and Villages

2005

Kelurahan <i>Village</i>	KTP Pengusaha <i>Identity Card of Sidewalk Business</i>				Jumlah <i>Total</i>
	KTP DKI <i>DKI Identity Card</i>	KIPEM <i>Temporari Identity Card</i>	KTP Daerah <i>Other Identity Card</i>	Tak Punya KTP/Not Have	
(1)	(2)	(3)	(4)	(5)	(6)
Harapan Mulya	91	14	43	4	152
Cempaka Baru	46	8	65	4	123
Sumur Batu	9	4	73	-	86
Serdang	74	-	76	5	155
Utan Panjang	197	14	158	4	373
Kebon Kosong	273	30	161	2	466
Kemayoran	115	12	50	2	179
Gunung Sahari Selatan	214	72	148	1	435
Jumlah/Total	1 019	154	774	22	1 969

Sumber : BPS Kotamadya Jakarta Pusat
Source : BPS Statistics Of Jakarta Pusat

Tabel 5. 11 Jumlah Usaha Tenaga Kerja dan Pengusaha Kaki Lima menurut Jenis Kelamin dan Kelurahan/ Number of Bussiness Manpower the Bussiness of Sidewalk Trader by Sex and villages

2005

Kelurahan <i>Village</i>	Jumlah Usaha Kaki Lima <i>Number Of Sidewalk Business</i>	Pengusaha <i>The Bussiness</i>		Jumlah Tenaga Kerja <i>Total Labor</i>
		Laki –laki <i>Male</i>	Perempuan <i>Female</i>	
(1)	(2)	(3)	(4)	(5)
Harapan Mulya	152	93	59	183
Cempaka Baru	123	84	39	189
Sumur Batu	86	70	16	150
Serdang	155	135	20	200
Utan Panjang	373	236	137	510
Kebon Kosong	466	381	85	807
Kemayoran	179	132	47	220
Gunung Sahari Selatan	364	370	65	787
Jumlah/Total	1 969	1 501	468	3 046

Sumber : BPS Kotamadya Jakarta Pusat
Source : *BPS Statistics Of Jakarta Pusat*

**Tabel 5.12 Jumlah Usaha Kaki Lima menurut Penggunaan Jenis Lahan Usaha
Tabel Dan Kelurahan/The Number of Informal Shop by type of use land and
Villages**

2005

Kelurahan <i>Village</i>	Jenis Lahan Usaha				
	Trotoar <i>Pedestrian</i>	Badan Jalan <i>Street Side</i>	Jalur Hijau dan Taman Kota <i>Green area and city park</i>	Lahan Parkir <i>Parking area</i>	Halaman Terminal/ Stasiun
(1)	(2)	(3)	(4)	(5)	(6)
Harapan Mulya	24	64	35	1	-
Cempaka Baru	31	74	-	-	-
Sumur Batu	1	-	-	1	-
Serdang	36	91	-	27	-
Utan Panjang	151	214	3	-	-
Kebon Kosong	247	159	1	-	-
Kemayoran	47	93	4	2	-
Gunung Sahari Selatan	226	37	2	12	46
Jumlah/Total	763	732	45	43	46


Sumber : BPS Kotamadya Jakarta Pusat
Source : BPS Statistics Of Jakarta Pusat Pusat

Tabel 5.12 Jumlah Usaha Kaki Lima menurut Penggunaan Jenis Lahan Usaha
Table Dan Kelurahan/The number of informal shop by type use land and Villages

2005

Kelurahan <i>Village</i>	Jenis Lahan Usaha				Jumlah <i>Total</i>
	Halaman Pasar/Pertoko an/ <i>Side Of Market</i>	Tanah/Lahan Kosong/ <i>Land/ Unused Land</i>	Lahan/Tanah Milik Negara/ <i>State Own</i>	Lainnya <i>Othersj</i>	
(1)	(7)	(8)	(9)	(10)	(11)
Harapan Mulya	28	-	-	-	152
Cempaka Baru	18	-	-	-	123
Sumur Batu	84	-	-	-	86
Serdang	1	-	-	-	155
Utan Panjang	5	-	-	-	373
Kebon Kosong	42	17	-	-	466
Kemayoran	33	-	-	-	179
Gunung Sahari Selatan	107	-	-	5	435
Jumlah/Total	318	17	-	5	1 969

Sumber : BPS Kotamadya Jakarta Pusat
Source : BPS Statistics Of Jakarta Pusat Pusat



PERUMAHAN & LINGKUNGAN
HOUSING AND ENVIRONMENT

**Tabel 6.1. Jumlah Bangunan Bukan Tempat Tinggal Menurut
Kelurahan/Number of Non Resident Building By Villages**

2006

Kelurahan Village	Gedung 10 Lantai ke atas 10 th Floor and Over Building	Pabrik Factory	Gudang Ware house	Salon Salon	Pen- jahit Tailor	Beng kel Mobil Service	Beng kel Motor Service	Show- room Mobil Car Show- room
(1)	(2)	(3)	(4)	(5)	(6)	(7)	(8)	(9)
Harapan Mulya	-	-	-	9	12	3	16	0
Cempaka Baru		-	-	10	12	3	12	0
Sumur Batu	6	-	21	36	24	5	17	2
Serdang	-	-	-	9	14	2	9	0
Utan Panjang	-	-	-	10	7	1	10	0
Kebon Kosong	8	-	40	10	8	2	4	0
Kemayoran	-	-	-	17	12	5	12	2
Gunung Sahari Selatan	3	-	2	8	12	2	7	6
Jumlah/Total	17	-	63	109	101	23	87	10

Sumber : Survei Fisik Perkotaan 2007

Source : 2007 Urban Infrastructure Survey

**Tabel 6.2. Persentase Luas Tanah dan Penggunaannya menurut
 Table Kelurahan/Percentage of Land Area and Its Using by Villages**

2006

Kelurahan Village	Perumahan Housing Real Estate	Industri Industrial Plant	Kantor dan Gudang Office & Storage	Taman Garden	Pertanian Agriculture	Lahan Tidur Unusefull land	Lainnya Others	Jumlah Total
(1)	(2)	(3)	(4)	(5)	(6)	(7)	(8)	(9)
Harapan Mulya	68,13	0,00	8,19	5,71	0,00	0,00	17,97	100,00
Cempaka Baru	58,13	0,00	24,31	9,11	0,00	0,00	8,45	100,00
Sumur Batu	62,18	0,00	20,12	9,26	0,00	0,00	8,44	100,00
Serdang	70,26	0,00	9,16	10,02	0,00	0,00	10,56	100,00
Utan Panjang	90,24	0,00	3,95	1,88	0,00	0,00	3,93	100,00
Kebon Kosong	56,28	0,00	17,45	9,11	0,00	0,00	17,16	100,00
Kemayoran	91,19	1,50	5,31	0,00	0,00	0,00	2,00	100,00
Gunung Sahari Selatan	49,50	13,15	25,50	1,50	0,00	0,00	10,35	100,00
Jumlah/Total	63,57	2,88	17,00	6,18	0,00	0	10,37	100,00

Sumber : Survei Fisik Perkotaan 2007

Source : 2007 Urban Infrastructure Survey

Tabel 6.3. Persentase Kondisi Jalan Menurut Kelurahan
Table Percentage of Street Condition by Villages

2006

Kelurahan <i>Village</i>	Persentase Jalan/Roads (%)			
	Aspal <i>Asphalted</i>	Diperkeras <i>Grounded</i>	Tanah <i>Land</i>	Jumlah <i>Total</i>
(1)	(2)	(3)	(4)	(5)
Harapan Mulya	90,00	10,00	0,00	100,00
Cempaka Baru	95,00	5,00	0,00	100,00
Sumur Batu	90,00	10,00	0,00	100,00
Serdang	80,00	20,00	0,00	100,00
Utan Panjang	90,00	10,00	0,00	100,00
Kebon Kosong	95,00	5,00	0,00	100,00
Kemayoran	90,00	10,00	0,00	100,00
Gunung Sahari Selatan	90,00	10,00	0,00	100,00
<i>Jumlah/Total</i>	90,00	10,00	0,00	100,00

Sumber : Survei Fisik Perkotaan 2007

Source : 2007 Urban Infrastructure Survey

Tabel 6.4. Jumlah Dipo Sampah dan Cara Penanggulangan Sampah Yang Tidak Terangkut menurut Kelurahan/Number of Garbage Dipo and Unloaded Garbage by Villages

2006

Kelurahan <i>Village</i>	Dipo Sampah (Pembuangan Sementara) <i>Garbage Dipo</i>	Persentase Sampah Terangkut <i>Garbage Loaded</i>	Cara Penanggulangan Sisa Sampah yg tdk terangkut/ <i>Un- loaded Garbage</i>		
			Di Bakar <i>Burn</i>	Diproses Dg mesin <i>Procced by Machine</i>	Lainnya <i>Others</i>
(1)	(2)	(3)	(4)	(5)	(6)
Harapan Mulya	-	100,00	-	-	-
Cempaka Baru	-	100,00	-	-	-
Sumur Batu	3	90,00	-	-	1
Serdang	4	100,00	-	-	-
Utan Panjang	-	100,00	-	-	-
Kebon Kosong	1	95,00	-	-	1
Kemayoran	3	95,00	-	-	1
Gunung Sahari Selatan	1	75,00	-	-	1
<i>Jumlah/Total</i>	12	94,38	x	x	x

Catatan / Note: Kode 1= Diproses/Process

- =Tidak Diproses/Not Process

Sumber : Survei Fisik Perkotaan 2007

Source : 2007 Urban Infrastructure Survey

Tabel 6.5. Jumlah Rumah Tangga menurut Sumber Penerangan dan
Table Kelurahan/ Number of Household by Illumination Source and Villages

2006

Kelurahan <i>Village</i>	Sumber Penerangan/ <i>Illumination Source</i>		
	Listrik PLN/ non PLN <i>Electricity</i>	Bukan Listrik <i>Non Electricity</i>	Jumlah <i>Total</i>
(1)	(2)	(3)	(4)
Harapan Mulya	6.420	0	6.420
Cempaka Baru	4.940	0	4.940
Sumur Batu	11.473	0	11.473
Serdang	6.325	0	6.325
Utan Panjang	5.694	0	5.694
Kebon Kosong	5.625	0	5.625
Kemayoran	5.597	0	5.597
Gunung Sahari Selatan	5.381	0	5.381
<i>Jumlah/Total</i>	51.455	0	51.455

Catatan / *Note* : Perusahaan Listrik Negara (PLN) *State Electricity Enterprise*

Sumber : Survei Fisik Perkotaan 2007

Source : 2007 *Urban Infrastructure Survey*

Tabel. 6.6. RW dan Luas Daerah Rawan Banjir Menurut Kelurahan
Table RW and Flooded Area By Villages

2006

Kelurahan <i>Village</i>	Daerah Rawan Banjir <i>Seriously Flooded</i>	Luas Daerah Banjir (Ha) <i>Flooded Area</i>	Jumlah RW Rawan Banjir RW's Flooded
(1)	(2)	(3)	(4)
Harapan Mulya	-	-	-
Cempaka Baru	-	-	-
Sumur Batu	-	-	-
Serdang	-	-	-
Utan Panjang	-	-	-
Kebon Kosong	-	-	-
Kemayoran	-	-	-
Gn Sahari Selatan	-	-	-
Jumlah/Total	-	-	-

Catatan/Note : Kode **1** = Adal/Flooded
 Code - = Tidak ada/Not Flooded

Sumber : Survei Fisik Perkotaan 2007
 Source : 2007 Urban Infrastructure Survey

Tabel. 6.7. Kelurahan yang Memiliki Limbah Cair dan Gas Buangan
Table Liquid Wasted and Gas Pollution By Villages

2006

Kelurahan <i>Village</i>	Punya Limbah Cair <i>Have Liquid Wasted</i>	Limbah Cair Dibuang Ke <i>Liquid Pollution's thrown to</i>					Pabrik Mengha- silkan Gas Buangan <i>Polluted By Fabric</i>
		Diproses <i>Pro- cessed</i>	Kali <i>River</i>	Selokan <i>Small drain</i>	Ditim- bun <i>Ground- ed</i>	Lain- nya <i>Others</i>	
(1)	(2)	(3)	(4)	(5)	(6)	(7)	(8)
Harapan Mulya	-	-	-	-	-	-	-
Cempaka Baru	-	-	-	-	-	-	-
Sumur Batu	-	-	-	-	-	-	-
Serdang	-	-	-	-	-	-	-
Utan Panjang	-	-	-	-	-	-	-
Kebon Kosong	-	-	-	-	-	-	-
Kemayoran	-	-	-	-	-	-	-
Gunung Sahari Selatan	1	-	-	1	-	-	-

Catatan/Note : Kode 1 = Ada Polusi /Pollution
 Code - = Tidak ada polusi/Not Pollution

Sumber : Survei Fisik Perkotaan 2007
 Source : 2007 Urban Infrastructure Survey

LAMPIRAN
APPENDIX

<http://jakpus.kubps.go.id>



**UNDANG-UNDANG REPUBLIK INDONESIA
NOMOR 16 TAHUN 1997**

TENTANG

STATISTIK

BPS

JAKARTA, 20 MEI 1997



**UNDANG-UNDANG REPUBLIK INDONESIA
NOMOR 16 TAHUN 1997
TENTANG
STATISTIK**

**DENGAN RAHMAT TUHAN YANG MAHA ESA
PRESIDEN REPUBLIK INDONESIA,**

- Menimbang : a. bahwa statistik penting artinya bagi perencanaan, pelaksanaan, pemantauan dan evaluasi penyelenggaraan berbagai kegiatan di segenap aspek kehidupan bermasyarakat, berbangsa, dan bernegara dalam pembangunan nasional sebagai pengamalan Pancasila, untuk memajukan kesejahteraan rakyat dalam rangka mencapai cita-cita bangsa sebagaimana tercantum dalam Pembukaan Undang-Undang Dasar 1945;
- b. bahwa dengan memperhatikan pentingnya peranan statistik tersebut, diperlukan langkah-langkah untuk mengatur penyelenggaraan statistik nasional terpadu dalam rangka mewujudkan Sistem Statistik Nasional yang andal, efektif, dan efisien;
- c. bahwa Undang-undang nomor 6 Tahun 1960 tentang Sensus dan Undang-undang nomor 7 Tahun 1960 tentang Statistik pada saat ini tidak sesuai lagi dengan perkembangan keadaan, tuntutan masyarakat, dan kebutuhan pembangunan nasional;
- d. bahwa berdasarkan pertimbangan sebagaimana dimaksud dalam huruf a, b dan c di atas, dipandang perlu membentuk Undang-undang tentang Statistik yang baru;
- Mengingat : Pasal 5 ayat (1) dan Pasal 20 ayat (1) Undang-Undang Dasar 1945;

Dengan persetujuan
DEWAN PERWAKILAN RAKYAT REPUBLIK INDONESIA
MEMUTUSKAN :

Menetapkan : UNDANG-UNDANG TENTANG STATISTIK.

BAB I
KETENTUAN UMUM

Pasal 1

Dalam Undang-undang ini yang dimaksud dengan :

1. Statistik adalah data yang diperoleh dengan cara pengumpulan, pengolahan, penyajian, dan analisis serta sebagai sistem yang mengatur keterkaitan antar unsur dalam penyelenggaraan statistik.
2. Data adalah informasi yang berupa angka tentang karakteristik (ciri-ciri khusus) suatu populasi.
3. Sistem Statistik Nasional adalah suatu tatanan yang terdiri atas unsur-unsur yang secara teratur saling berkaitan, sehingga membentuk totalitas dalam penyelenggaraan statistik.
4. Kegiatan statistik adalah tindakan yang meliputi upaya penyediaan dan penyebaran data, upaya pengembangan ilmu statistik, dan upaya yang mengarah pada berkembangnya Sistem Statistik Nasional.
5. Statistik dasar adalah statistik yang pemanfaatannya ditujukan untuk keperluan yang bersifat luas, baik bagi pemerintah maupun masyarakat, yang mempunyai ciri-ciri lintas sektoral, berskala nasional, makro, dan penyelenggaraannya menjadi tanggung jawab Badan.
6. Statistik sektoral adalah statistik yang pemanfaatannya ditujukan untuk memenuhi kebutuhan instansi tertentu dalam rangka penyelenggaraan tugas-tugas pemerintahan dan pembangunan yang merupakan tugas pokok instansi yang bersangkutan.
7. Statistik khusus adalah statistik yang pemanfaatannya ditujukan untuk memenuhi kebutuhan spesifik dunia usaha, pendidikan, sosial budaya, dan kepentingan lain dalam kehidupan masyarakat, yang penyelenggaraannya dilakukan oleh lembaga, organisasi, perorangan dan atau unsur masyarakat lainnya.

8. Sensus adalah cara pengumpulan data yang dilakukan melalui pencacahan semua unit populasi di seluruh wilayah Republik Indonesia untuk memperoleh karakteristik suatu populasi pada saat tertentu.
9. Survei adalah cara pengumpulan data yang dilakukan melalui pencacahan sampel untuk memperkirakan karakteristik suatu populasi pada saat tertentu.
10. Kompilasi produk administrasi adalah cara pengumpulan, pengolahan, penyajian, dan analisis data yang didasarkan pada catatan administrasi yang ada pada pemerintah dan atau masyarakat.
11. Badan adalah Badan Pusat Statistik.
12. Populasi adalah keseluruhan unit yang menjadi objek kegiatan statistik baik yang berupa instansi pemerintah, lembaga, organisasi, orang, benda maupun objek lainnya.
13. Sampel adalah sebagai unit populasi yang menjadi objek penelitian untuk memperkirakan karakteristik suatu populasi.
14. Sinopsis adalah suatu ikhtisar penyelenggaraan statistik.
15. Penyelenggara kegiatan statistik adalah instansi pemerintah, lembaga, organisasi, perorangan dan atau unsur masyarakat lainnya.
16. Petugas statistik adalah orang yang diberi tugas oleh penyelenggara kegiatan statistik untuk melaksanakan pengumpulan data, baik melalui wawancara, pengukuran, maupun cara lain terhadap objek kegiatan statistik.
17. Responden adalah instansi pemerintah, lembaga, organisasi, orang dan atau unsur masyarakat lainnya yang ditentukan sebagai objek kegiatan statistik.

BAB II

ASAS, ARAH, DAN TUJUAN

Pasal 2

Selain berlandaskan asas-asas pembangunan nasional, Undang-undang ini juga berasaskan :

- a. keterpaduan;
- b. keakuratan; dan
- c. mutakhir.

Pasal 3

Kegiatan statistik diarahkan untuk :

- a. mendukung pembangunan nasional;
- b. mengembangkan Sistem Statistik Nasional yang andal, efektif, dan efisien;
- c. meningkatkan kesadaran masyarakat akan arti dan kegunaan statistik; dan
- d. mendukung pengembangan ilmu pengetahuan dan teknologi.

Pasal 4

Kegiatan statistik bertujuan untuk menyediakan data statistik yang lengkap, akurat, dan mutakhir dalam rangka mewujudkan Sistem Statistik Nasional yang andal, efektif, dan efisien guna mendukung pembangunan nasional.

BAB III
JENIS STATISTIK DAN CARA
PENGUMPULAN DATA

Bagian Pertama
Jenis Statistik

Pasal 5

Berdasarkan tujuan pemanfaatannya, jenis statistik terdiri atas :

- a. statistik dasar;
- b. statistik sektoral; dan
- c. statistik khusus.

Pasal 6

- (1) Statistik dasar dan statistik sektoral terbuka pemanfaatannya untuk umum, kecuali ditentukan lain oleh peraturan perundang-undangan yang berlaku.
- (2) Setiap orang memiliki kesempatan yang sama untuk mengetahui dan memanfaatkan statistik khusus dengan tetap memperhatikan hak seseorang atau lembaga yang dilindungi undang-undang.

Bagian Kedua
Cara Pengumpulan Data

Pasal 7

Statistik diselenggarakan melalui pengumpulan data yang dilakukan dengan cara :

- a. Sensus;
- b. Survei;
- c. Kompilasi produk administrasi; dan
- d. Cara lain sesuai dengan perkembangan ilmu pengetahuan dan teknologi.

Pasal 8

- (1) Sensus sebagaimana dimaksud dalam Pasal 7 huruf a diselenggarakan sekurang-kurangnya sekali dalam 10 (sepuluh) tahun oleh Badan, yang meliputi :
 - a. sensus penduduk;
 - b. sensus pertanian; dan
 - c. sensus ekonomi.
- (2) Penetapan tahun penyelenggaraan dan perubahan jenis sensus sebagaimana dimaksud dalam ayat (1), diatur lebih lanjut dengan Peraturan Pemerintah.

Pasal 9

- (1) Survei sebagaimana dimaksud dalam Pasal 7 huruf b diselenggarakan secara berkala dan sewaktu-waktu untuk memperoleh data yang rinci.
- (2) Survei antar sensus dilakukan pada pertengahan 2 (dua) sensus sejenis untuk menjembatani 2 (dua) sensus tersebut.

Pasal 10

- (1) Kompilasi produk administrasi sebagaimana dimaksud dalam Pasal 7 huruf c dilaksanakan dengan memanfaatkan berbagai dokumen produk administrasi.
- (2) Hasil kompilasi produk administrasi milik instansi pemerintah terbuka pemanfaatannya untuk umum, kecuali ditentukan lain oleh peraturan perundang-undangan yang berlaku.
- (3) Seorang mempunyai kesempatan yang sama untuk mengetahui dan memanfaatkan hasil kompilasi produk administrasi milik lembaga, organisasi, perorangan, dan atau unsur

masyarakat lainnya dengan tetap memperhatikan hak seseorang atau lembaga yang dilindungi Undang-undang.

BAB IV PENYELENGGARAAN STATISTIK

Bagian Pertama Statistik Dasar

Pasal 11

- (1) Statistik dasar diselenggarakan oleh Badan.
- (2) Dalam menyelenggarakan statistik dasar sebagaimana dimaksud dalam ayat (1), Badan memperoleh data dengan cara :
 - a. sensus;
 - b. survei;
 - c. kompilasi produk administrasi; dan
 - d. cara lain sesuai dengan perkembangan ilmu pengetahuan dan teknologi.

Bagian Kedua Statistik Sektoral

Pasal 12

- (1) Statistik sektoral diselenggarakan oleh instansi pemerintah sesuai lingkup tugas dan fungsinya, secara mandiri atau bersama dengan Badan.
- (2) Dalam menyelenggarakan statistik sektoral, instansi pemerintah memperoleh data dengan cara:
 - a. survei;
 - b. kompilasi produk administrasi; dan
 - c. cara lain sesuai dengan perkembangan ilmu pengetahuan dan teknologi.
- (3) Statistik sektoral harus diselenggarakan bersama dengan Badan apabila statistik tersebut hanya dapat diperoleh dengan cara sensus dan dengan jangkauan populasi berskala nasional.
- (4) Hasil statistik sektoral yang diselenggarakan sendiri oleh instansi pemerintah wajib diserahkan kepada Badan.

Bagian Ketiga
Statistik Khusus

Pasal 13

- (1) Statistik khusus diselenggarakan oleh masyarakat baik lembaga, organisasi, perorangan maupun unsur masyarakat lainnya secara mandiri atau bersama dengan Badan.
- (2) Dalam menyelenggarakan statistik khusus sebagaimana dimaksud dalam ayat (1), masyarakat memperoleh data data dengan cara :
 - a. Survei;
 - b. Kompilasi produk administrasi; dan
 - c. Cara lain sesuai dengan perkembangan ilmu pengetahuan dan teknologi.

Pasal 14

- (1) Dalam rangka pengembangan Sistem Statistik Nasional, masyarakat sebagaimana dimaksud dalam pasal 13 ayat (1) wajib memberitahukan sinopsis kegiatan statistik yang telah selesai diselenggarakannya kepada Badan.
- (2) Sinopsis sebagaimana dimaksud dalam ayat (1) membuat :
 - a. judul;
 - b. wilayah kegiatan statistik;
 - c. objek populasi;
 - d. jumlah responden;
 - e. waktu pelaksanaan;
 - f. metode statistik;
 - g. nama dan alamat penyelenggara; dan
 - h. abstrak.
- (3) Penyampaian pemberitahuan sinopsis dapat dilakukan melalui pos, jaringan komunikasi data, atau cara penyampaian lainnya yang dianggap mudah bagi penyelenggara kegiatan statistik.
- (4) Kewajiban memberitahukan sinopsis sebagaimana dimaksud dalam ayat (1), tidak berlaku bagi statistik yang digunakan untuk memenuhi kebutuhan intern.

BAB V
PENGUMUMAN DAN PENYEBARLUASAN

Pasal 15

- (1) Badan berwenang mengumumkan hasil statistik yang diselenggarakannya.
- (2) Pengumuman hasil statistik dimuat dalam Berita Resmi Statistik.

Pasal 16

Badan menyebarluaskan hasil statistik yang diselenggarakannya.

BAB VI
KOORDINASI DAN KERJA SAMA

Pasal 17

- (1) Koordinasi dan kerja sama penyelenggaraan statistik dilakukan oleh Badan dengan instansi pemerintah dan masyarakat, di tingkat pusat dan daerah.
- (2) Dalam rangka mewujudkan dan mengembangkan Sistem Statistik Nasional, Badan bekerja sama dengan instansi pemerintah dan masyarakat untuk membangun pembakuan konsep, definisi, klasifikasi, dan ukuran-ukuran.
- (3) Koordinasi dan kerja sama sebagaimana dimaksud dalam ayat (1) dilaksanakan atas dasar kemitraan dan dengan tetap mengantisipasi serta menerapkan perkembangan ilmu pengetahuan dan teknologi.
- (4) Ketentuan mengenai tata cara dan lingkup koordinasi dan kerja sama penyelenggaraan statistik antara Badan, instansi pemerintah, dan masyarakat diatur lebih lanjut dengan Keputusan Presiden.

Pasal 18

- (1) Kerja sama penyelenggaraan statistik dapat juga dilakukan oleh Badan, instansi pemerintah, dan atau masyarakat dengan lembaga internasional, negara asing, atau lembaga swasta asing sesuai dengan peraturan perundang-undangan yang berlaku.
- (2) Kerja sama penyelenggaraan statistik sebagai mana dimaksud dalam ayat (1) didasarkan pada prinsip bahwa penyelenggara utama adalah Badan, instansi pemerintah, atau masyarakat Indonesia.

BAB VII
HAK DAN KEWAJIBAN

Bagian Pertama
Penyelenggara Kegiatan Statistik

Pasal 19

Penyelenggara kegiatan statistik berhak memperoleh keterangan dari responden mengenai karakteristik setiap unit populasi yang menjadi objek.

Pasal 20

Penyelenggara kegiatan statistik wajib memberikan kesempatan yang sama kepada masyarakat untuk mengetahui dan memperoleh manfaat dari statistik yang tersedia, sesuai dengan ketentuan peraturan perundang-undangan yang berlaku.

Pasal 21

Penyelenggara kegiatan statistik wajib menjamin kerahasiaan keterangan yang diperoleh dari responden.

Bagian Kedua
Petugas Statistik

Pasal 22

Setiap petugas statistik Badan berhak memasuki wilayah kerja yang telah ditentukan untuk memperoleh keterangan yang diperlukan.

Pasal 23

Setiap petugas statistik wajib menyampaikan hasil pelaksanaan statistik sebagaimana adanya.

Pasal 24

Ketentuan mengenai jaminan kerahasiaan keterangan sebagaimana dimaksud dalam Pasal 21 berlaku juga bagi petugas statistik.

Pasal 25

Setiap petugas statistik harus memperlihatkan surat tugas dan atau tanda pengenal, serta wajib memperhatikan nilai-nilai agama, adat istiadat setempat, tata krama dan ketertiban umum.

**Bagian Ketiga
Responden**

Pasal 26

- (1) Setiap orang berhak menolak untuk dijadikan responden, kecuali dalam penyelenggaraan statistik dasar oleh Badan.
- (2) Setiap responden berhak menolak petugas statistik yang tidak dapat memenuhi ketentuan sebagaimana dimaksud dalam Pasal 25.

Pasal 27

Setiap responden wajib memberikan keterangan yang diperlukan dalam penyelenggaraan statistik dasar oleh Badan.

**BAB VIII
KELEMBAGAAN**

Pasal 28

- (1) Pemerintah membentuk Badan yang berada di bawah dan bertanggung jawab langsung kepada Presiden.
- (2) Badan mempunyai perwakilan wilayah di Daerah yang merupakan instansi vertikal.
- (3) Ketentuan mengenai tugas, fungsi, susunan organisasi, dan tata kerja Badan, sebagaimana dimaksud dalam ayat (1) dan ayat (2), diatur lebih lanjut dengan Keputusan Presiden.

Pasal 29

- (1) Pemerintah membentuk Forum Masyarakat Statistik yang bertugas memberikan saran dan pertimbangan di bidang statistik kepada Badan.
- (2) Forum sebagaimana dimaksud dalam ayat (1) bersifat nonstruktural dan independen, yang anggotanya terdiri atas unsur pemerintah, pakar, praktisi dan tokoh masyarakat.

Pasal 30

- (1) Instansi pemerintah dapat membentuk satuan organisasi dilingkungannya untuk melaksanakan statistik sektoral.
- (2) Ketentuan mengenai tugas, fungsi, susunan organisasi sebagaimana dimaksud dalam ayat (1) diatur oleh instansi yang bersangkutan berdasarkan peraturan perundang-undangan yang berlaku.
- (3) Dalam menyelenggarakan statistik sektoral, satuan organisasi sebagaimana dimaksud dalam ayat (1) harus mengadakan koordinasi dengan Badan untuk menerapkan penggunaan konsep, definisi, klasifikasi, dan ukuran-ukuran yang telah dibakukan dalam rangka pengembangan Sistem Statistik Nasional.

**BAB IX
PEMBINAAN**

Pasal 31

Badan bekerja sama dengan instansi pemerintah dan unsur masyarakat melakukan pembinaan terhadap penyelenggara kegiatan statistik dan masyarakat, agar lebih meningkatkan kontribusi dan

apresiasi masyarakat terhadap statistik, mengembangkan Sistem Statistik Nasional, dan mendukung pembangunan nasional.

Pasal 32

Dalam rangka pembinaan sebagaimana dimaksud dalam Pasal 31, Badan melakukan upaya-upaya sebagai berikut :

- a. meningkatkan kemampuan sumber daya manusia dalam penyelenggaraan statistik;
- b. mengembangkan statistik sebagai ilmu;
- c. meningkatkan penguasaan ilmu pengetahuan dan teknologi yang dapat mendukung penyelenggaraan statistik;
- d. mewujudkan kondisi yang mendukung terbentuknya pembakuan dan pengembangan konsep, definisi, klasifikasi, dan ukuran-ukuran dalam kerangka semangat kerja sama dengan para penyelenggara kegiatan statistik lainnya;
- e. mengembangkan sistem informasi statistik;
- f. meningkatkan penyebaran informasi statistik;

- g. meningkatkan kemampuan penggunaan dan pemanfaatan hasil statistik untuk mendukung pembangunan nasional; dan
- h. meningkatkan kesadaran masyarakat akan arti dan kegunaan statistik.

Pasal 33

Pelaksanaan pembinaan sebagaimana dimaksud dalam Pasal 31 diatur lebih lanjut dengan Peraturan Pemerintah.

BAB X
KETENTUAN PIDANA

Pasal 34

Setiap orang yang tanpa hak menyelenggarakan sensus sebagaimana dimaksud dalam Pasal 11 ayat (2) huruf a, dipidana dengan pidana penjara paling lama 2 (dua) tahun dan denda paling banyak Rp 50.000.000,00 (lima puluh juta rupiah).

Pasal 35

Setiap orang yang dengan sengaja melanggar ketentuan sebagaimana dimaksud dalam Pasal 14 ayat (1), dipidana dengan pidana kurungan paling lama 1 (satu) tahun atau denda paling banyak Rp 25.000.000,00 (dua puluh lima juta rupiah).

Pasal 36

- (1) Penyelenggara kegiatan statistik yang dengan sengaja dan tanpa alasan yang sah tidak memenuhi kewajiban sebagaimana dimaksud dalam Pasal 20, dipidana dengan pidana kurungan paling lama 1 (satu) tahun atau denda paling banyak Rp 25.000.000,00 (dua puluh lima juta rupiah).
- (2) Penyelenggara kegiatan statistik yang dengan sengaja melanggar ketentuan sebagaimana dimaksud dalam Pasal 21, dipidana dengan pidana penjara paling lama 5 (lima) tahun dan denda paling banyak Rp 100.000.000,00 (seratus juta rupiah).

Pasal 37

Petugas statistik yang dengan sengaja melanggar ketentuan sebagaimana dimaksud dalam Pasal 24, dipidana dengan pidana penjara paling lama 1 (satu) tahun 6 (enam) bulan dan denda paling banyak Rp 25.000.000,00 (dua puluh lima juta rupiah).

Pasal 39

Setiap orang yang dengan sengaja dan tanpa alasan yang sah mencegah, menghalangi-halangi, atau menggagalkan jalannya penyelenggaraan statistik yang dilakukan oleh penyelenggara kegiatan statistik dasar dan atau statistik sektoral, dipidana penjara paling lama 5 (lima) tahun dan denda paling banyak Rp 100.000.000,00 (seratus juta rupiah).

Pasal 40

- (1) Tindak pidana sebagaimana dimaksud dalam Pasal 34, Pasal 36 ayat (2), Pasal 37, Pasal 38, dan Pasal 39 adalah kejahatan.
- (2) Tindak pidana sebagaimana dimaksud dalam Pasal 35 dan Pasal 36 ayat (1) adalah pelanggaran.

BAB XI
KETENTUAN PERALIHAN

Pasal 41

Semua peraturan pelaksanaan Undang-undang Nomor 6 Tahun 1960 tentang Sensus dan Undang-undang Nomor 7 Tahun 1960 tentang Statistik dinyatakan tetap berlaku sepanjang tidak bertentangan atau belum diganti dengan yang baru berdasarkan Undang-undang ini.

BAB XII
KETENTUAN PENUTUP

Pasal 42

Pada saat mulai berlakunya Undang-undang ini, maka Undang-undang Nomor 6 Tahun 1960 tentang Sensus dan Undang-undang Nomor 7 Tahun 1960 tentang Statistik dinyatakan tidak berlaku.

Pasal 43

Undang-undang ini mulai berlaku pada tanggal diundangkan. Agar setiap orang dapat mengetahuinya, memerintahkan pengundangan Undang-undang ini dengan penempatannya dalam Lembaran Negara Republik Indonesia.

Disahkan di Jakarta
pada tanggal 19 Mei 1997
PRESIDEN REPUBLIK INDONESIA

ttd
SOEHARTO

Diundangkan di Jakarta
Pada tanggal 19 Mei 1997
MENTERI NEGARA SEKRETARIS NEGARA
REPUBLIK INDONESIA

ttd
MOERDIONO

LEMBAGA NEGARA REPUBLIK INDONESIA TAHUN 1997 NOMOR 39.

Salinan sesuai dengan aslinya
SEKRETARIAT KABINET RI
Kepala Biro Hukum
Dan Perundang-undangan

Salinan sesuai dengan salinan aslinya
BIRO PUSAT STATISTIK
Kepala Biro Kepegawaian
dan Organisasi

ttd
Lambock V. Nahattands

ttd
Pietojo, MSA