



Katalog BPS/ :1403.12.06
BPS Catalogue



Kerjasama/Co-Operation of :

**BADAN PUSAT STATISTIK KABUPATEN TOBA SAMOSIR DAN
BADAN PERENCANAAN PEMBANGUNAN DAERAH
KABUPATEN TOBA SAMOSIR**

*BPS-Statistic of Toba Samosir Regency and
The Regional Development Planning Board of Toba Samosir Regency*



LAMBANG
KABUPATEN TOBA SAMOSIR/
Symbol of Toba Samosir Regency

**ARTI LAMBANG KABUPATEN TOBA SAMOSIR/
Meaning of Symbol of Toba Samosir Regency
Perda : No. 3 Tahun 1999 Pasal 5 Bab II**



- a. Lambang berbentuk lonjong dengan satu tangkai kapas di sebelah kanan berjumlah 17 kuntum dan di sebelah kiri satu tangkai padi berjumlah 45 butir melambangkan tanggal dan tahun bersejarah, yaitu Proklamasi Kemerdekaan Negara Kesatuan Republik Indonesia serta menggambarkan tujuan untuk mewujudkan masyarakat adil dan makmur berdasarkan Pancasila.
- a. *The oval symbol with one stalk of cotton on the right side totally 17 flowers and the left side of one stalk of rice with 45 grains. It sign the date and the history year, that is Proclamation of United Nations Republic Indonesia Independence and also describe the goal to create the fair and prosperous society based on Pancasila.*
- b. Bulat lonjong merah dan putih bagi dua secara horizontal melambangkan Bendera Republik Indonesia.
- b. *The Red and White of oval circle halve as horizontally that sign the flag of Republic Indonesia.*
- c. Perisai segi lima melambangkan Pancasila Dasar Negara Republik Indonesia.
- c. *The five angel bulwark signs Pancasila as a basic of Republic Indonesia.*
- d. Rumah adat melambangkan bahwa Kabupaten Daerah Tingkat (Dati) II Toba Samosir merupakan suatu rumah tangga atau suatu daerah otonom yang mempunyai otonomi atau hak dan kewajiban untuk mengatur dan mengurus rumah tangganya sendiri sesuai dengan peraturan perundangan yang berlaku. Rumah tersebut mempunyai bentuk dan ciri sebagai berikut : Sejumlah 12 tiang kiri-kanan yang menandakan bahwa pembentukan Kabupaten Dati II Toba Samosir ditetapkan dengan
- d. *The traditional house symbolizes Toba Samosir Regency is a household or a autonomy area which has autonomy or right and duty to control and manage the household it self by a valid of law regulation. That house has shape and identity as follow : 12 pillars right to left which sign the forming of Toba Samosir Regency ascertained with legislation No. 12, 1998, stair has five levels, flank of three pillars is combined with one scarf which curve of nine frills*

Undang-undang Nomor 12 tahun 1998, anak tangga berjumlah lima tingkatan, rusuk tiang tiga dipadu dengan satu helai ulos yang melengkung rumbai sembilan dikiri dan dikanan sisi bawah menandakan bahwa Kabupaten Dati II Toba Samosir diresmikan pada tanggal 9 Maret 1999 oleh Menteri Dalam Negeri atas nama Presiden Republik Indonesia bertempat di Kantor Gubernur Kepala Daerah Tingkat I Sumatera Utara di Medan.

- e. Ransang (rusuk tiang) terdiri dari tiga jalur melambangkan sistem kekerabatan “Dalihan Na Tolu” sebagai salah satu filosofi dalam budaya adat masyarakat Batak dan secara keseluruhan struktur rumah adat Batak melambangkan norma-norma kehidupan masyarakat Batak yang perlu untuk senantiasa dijaga, dipelihara, dilestarikan dan dikembangkan sesuai dengan kemajuan ilmu dan teknologi.
- f. Rumah adat dalam perisai segi lima dilatarbelakangi oleh lukisan-lukisan : Bukit Barisan, Danau Toba dan Pulau Samosir menggambarkan bahwa di wilayah Kabupaten Dati II Toba Samosir terdapat berbagai potensi alam yang dapat dikembangkan untuk kemakmuran masyarakat.
- g. Piso (pisau) Halasan menggambarkan bahwa Toba Samosir adalah termasuk lokasi perjuangan dan tempat Makam Pahlawan Nasional Raja Sisingamangaraja XII.
- h. Hutan dan lahan hijau menggambarkan areal pertanian yang subur.

in the left and under right side sign that Toba Samosir Regency had been legitimated on the date of March 9th 1999 by Minister of Home Affair on the named of President Republic Indonesia at the Governor Office the Chief of Regional Level I North Sumatera.

- e. *Ransang (flank pillars) consist of three lines which sign the flatemal ship system “Dalihan Na Tolu” as one of philosophy in Batak’s culture and wholly structure of Batak’s traditional house sign the norms in Batak’s life that need to keep, look after, take care and development accordance with the development of science and technology.*
- f. *Traditional house in the five angel bulwark is back ground by paintings Bukit Barisan, Toba Lake and Samosir Island describes that in the area of Toba Samosir Regency is found the variations of nature potential that can be developed for the society prosperous.*
- g. *Piso Halasan (Halasan Knife) describes that Toba Samosir is included the struggled location and grave of the national hero Sisingamangaraja XII.*
- h. *Forest and green land describe the fertile of agriculture area.*

- i. Tungkot (tongkat) Balehat Raja menggambarkan bahwa masyarakat Toba Samosir selalu menginginkan pemimpin yang bijaksana dan berwibawa.
- j. Pustaka (buku) dan Sipun (setangkai pena bulu) melambangkan harapan untuk mewujudkan sumber daya manusia yang berkualitas melalui pendidikan sebagai wujud dari salah satu filosofi masyarakat Batak, yakni “ANAKHONHI DO HAMORAON DI AHU”.
- k. Bendungan dan busur/air terjun adalah potensi alam yang telah diolah dan siap untuk dikembangkan menuju industri yang tepat guna.
- l. Pita tempat tulisan Toba Samosir berwarna kuning melambangkan masyarakat Toba Samosir senantiasa optimis untuk mencapai masyarakat adil dan makmur.
- m. Motto (semboyan) Kabupaten Dati II Toba Samosir dalam bahasa Batak disebut “TAMPAKNADO RANTOSNA, RIM NI TAHI DO GOGONA”, yang mengandung arti bahwa dengan persatuan dan kesatuan yang dilandasi rasa kebersamaan untuk bekerjasama untuk saling membantu maka apa yang diharapkan akan selalu dapat dicapai.
- i. *Tungkot (stick) Balehat Raja (Balehat Raja Stick) describes that Toba Samosir's society always wish a wise and strong leader.*
- j. *Reference (book) and Sipun (a feather pen) symbolize a hope to bring to reality the qualified manpower through education as a real form of philosophy of Batak's society “ANAKHONHI DO HAMORAON DI AHU”. It means “My Kids My Wealth”.*
- k. *Dam and bow of water fall is nature potential which has been processed and ready to develop towards the right function of industry.*
- l. *Pyta where the yellow writing of Toba Samosir is signs Toba Samosir society optimism to achieve the fair and prosperous society.*
- m. *Motto (slogan) of Toba Samosir Regency in Batak's language is called “TAMPAKNADO RANTOSNA, RIM NI TAHI DO GOGONA” It means that union is based on altogether to corporate and help each other so that what we want to be achieved.*



BUPATI TOBA SAMOSIR
Drs. SAHALA TAMPUBOLON



BUPATI TOBA SAMOSIR

KATA SAMBUTAN

Data yang lengkap dan akurat merupakan sumber informasi yang dapat dimanfaatkan untuk menyusun perencanaan yang baik, sistematis, menyeluruh dan terpadu serta berguna sebagai bahan evaluasi hasil-hasil pembangunan yang telah dicapai.

Oleh karena itu, saya menyambut gembira penerbitan publikasi **TOBA SAMOSIR DALAM ANGKA 2004**, karena publikasi ini merupakan hasil dari suatu usaha nyata dalam rangka menyediakan data bagi perencanaan pembangunan daerah untuk tahun-tahun mendatang.

Publikasi ini merupakan data resmi yang dapat dipergunakan semua pihak sebagai sumber informasi resmi mengenai Kabupaten Toba Samosir.

Kepada Bappeda Kabupaten Toba Samosir dan Badan Pusat Statistik (BPS) Kabupaten Toba Samosir, saya sampaikan terima kasih atas upaya dalam menghimpun dan menyediakan data dalam bentuk publikasi **TOBA SAMOSIR DALAM ANGKA 2004**, dengan harapan pada masa yang akan datang kerjasama ini dapat lebih ditingkatkan lagi untuk mengupayakan pengumpulan data yang lebih lengkap, berkesinambungan dari setiap sektor pembangunan sehingga Pemerintah Daerah memiliki data yang akurat untuk diinformasikan kepada masyarakat dan instansi yang membutuhkannya.

Akhir kata, semoga publikasi ini dapat berguna bagi upaya kita dalam melaksanakan pembangunan di daerah ini demi kesejahteraan masyarakat yang kita cita-citakan.

Balige, 2005
BUPATI TOBA SAMOSIR

Drs. SAHALA TAMPUBOLON



CHIEF OF TOBA SAMOSIR

FOREWORD

Having an accurate and complete data is a information source that can be used to arrange a good planning, systematically, all and join together that useful for tool of development result evaluation that has been got.

*So that, I receive with pleasure publication of **TOBA SAMOSIR IN FIGURES 2004**, because the publish is the real effort result in the framework of prepare data for area development plan for next years.*

This publication is an official data that useful for the all side as an official information source about Toba Samosir Regency.

*To The Regional Development and Planning Board of Toba Samosir Regency and BPS- Statistic of Toba Samosir Regency say thanks in the effort to collect and prepare data in the form of **TOBA SAMOSIR IN FIGURES 2004** with hoping this cooperation will be more increased in the future to collect data completely, continually from every development sector so Local Government has the accurate data to inform to society and institution that need it.*

Al last, hoping this publication may be useful to development for society welfare.

Balige, 2005

CHIEF OF TOBA SAMOSIR

Drs. SAHALA TAMPUBOLON



DEWAN PERWAKILAN RAKYAT DAERAH KABUPATEN TOBA SAMOSIR

KATA SAMBUTAN

Kami menyambut baik penerbitan publikasi “**TOBA SAMOSIR DALAM ANGKA 2004**” yang memuat berbagai data statistik yang sangat diperlukan dalam membuat perencanaan dan evaluasi hasil pembangunan yang telah dilaksanakan di daerah yang kita cintai ini.

Usaha nyata yang telah dilakukan oleh Pemerintah Kabupaten Toba Samosir bekerja sama dengan Badan Pusat Statistik (BPS) Kabupaten Toba Samosir ini perlu mendapat dukungan dari semua pihak khususnya bagi perencana dan pelaksana pembangunan dalam memberikan kontribusi yang optimal, dalam upaya penyediaan data yang akurat bagi kebutuhan pemerintah dan publik.

Akhirnya kami berharap publikasi ini bermanfaat bagi semua pihak yang membutuhkan dan kepada aparat yang mengelola penerbitan publikasi ini, kami himbau untuk terus meningkatkan kuantitas dan kualitas data dimasa yang akan datang.

Terima kasih.

Balige, 2005
**Dewan Perwakilan Rakyat Daerah
Kabupaten Toba Samosir
Ketua,**

TUMPAL SITORUS



TOBA SAMOSIR REGENCY ASSEMBLY AT REGIONAL

FOREWORD

*We receive with kind hearted on publication on “**TOBA SAMOSIR IN FIGURES 2004**” which contains some statistics data that more needed in the making of plan and evaluation development result that has been done in the our beloved area loved.*

Real effort had been done by Government of Toba Samosir Regency work together with BPS- Statistic of Toba Samosir Regency are needed getting support from all people especially for planner and the people who development in giving optimally contribution, in the effort of preparing the accurate data society for the government and the public.

At last, we hope this publication can be used to all who need it and government officers who did this publication, we suggest to continual increase quantity and quality data in the future.

Thanks.

Balige, 2005

***Toba Samosir Regency
Assembly at Regional
Chairman,***

TUMPAL SITORUS

KATA PENGANTAR

Dengan memanjatkan puji syukur kehadirat Tuhan Yang Maha Kuasa, Badan Pusat Statistik (BPS) Kabupaten Toba Samosir bekerjasama dengan Badan Perencanaan Pembangunan Daerah (Bappeda) Kabupaten Toba Samosir telah menyelesaikan buku publikasi “**TOBA SAMOSIR DALAM ANGKA 2004**”. Publikasi ini merupakan lanjutan dari publikasi tahun-tahun sebelumnya yang secara rutin diterbitkan oleh BPS Kabupaten Toba Samosir bekerjasama dengan Bappeda Kabupaten Toba Samosir dalam upaya menyediakan data statistik yang lengkap dan akurat.

Kebutuhan data statistik dari setiap sektor pembangunan semakin dirasakan, hal ini mendorong BPS dan Bappeda Kabupaten Toba Samosir lebih termotivasi untuk melengkapi dan menyempurnakan data yang disajikan baik kuantitas maupun kualitasnya. Data yang disajikan bersumber dari kegiatan rutin, survei dan sensus yang dilaksanakan oleh BPS Kabupaten Toba Samosir dan juga data sekunder yang berasal dari instansi pemerintah maupun swasta di Kabupaten Toba Samosir.

Pada kesempatan ini kami mengucapkan banyak terima kasih kepada Bapak Bupati Toba Samosir atas dukungan dana yang telah diberikan melalui Anggaran Pendapatan dan Belanja Daerah Tahun Anggaran 2005. Ucapan terima kasih juga kami sampaikan kepada Kepala Badan, Dinas, Para Camat, Instansi Pemerintah dan Swasta yang telah memberikan bantuan data dan saran/kritik sehingga publikasi ini dapat terwujud disertai harapan kiranya di masa yang akan datang kerjasama ini dapat ditingkatkan lagi.

Akhirnya saran dan kritik dari pemakai publikasi ini sangat kami harapkan guna penyempurnaan di masa yang akan datang.

**Badan Perencanaan Pembangunan Daerah
Kabupaten Toba Samosir
Kepala,**

Ir. Samjos Sirait
NIP 080069986

Balige, 2005
**Badan Pusat Statistik
Kabupaten Toba Samosir
Kepala,**

Drs. R.M. Hutahaean
NIP 340003726

PREFACE

*By blessing to God prayer, BPS-Statistic of Toba Samosir Regency in co-operation with The Regional Development Planning Board of Toba Samosir Regency. BPS-Statistic of Toba Samosir Regency have been finished the publication book “**TOBA SAMOSIR IN FIGURES 2004**”. This publication is following up from the publication years before as continually published by BPS-Statistic of Toba Samosir Regency work together with The Regional Development Planning Board of Toba Samosir Regency in the effort to prepare the accurate and complete statistics data.*

Statistics data from all development sector is more needed. The case encouraged BPS-Statistic of Toba Samosir Regency and The Regional Development and Planning Board of Toba Samosir Regency more motivated to complete and perfect data that gives quality and quantity. The data resources are from daily activity, survey and census that had been done by BPS-Statistic of Toba Samosir Regency in co-operation with The Regional Development Planning Board of Toba Samosir Regency and also secondary data from government institution and private in Toba Samosir Regency.

We say thanks so much to the Chief of Toba Samosir on financial support that had given through Income and Expenditure Area Budget in 2005. Speech remarks also we give to the head of office, chief of sub regencies, government institution and private that had given their data and for their suggestion/critic so this book can be published, and we hope that in the future this co-operation can be more increased.

At last suggestion and critic from the user of this publication we hope so much to perfect this publication in the future.

**The Regional Development Planning Board
of Toba Samosir Regency
Head,**

**Ir. Samjos Sirait
NIP 080069986**

Balige, 2005
**BPS-Statistic of
Toba Samosir Regency
Head,**

**Drs. R.M. Hutahaean
NIP 340003726**

Daftar Isi /Contents

	<u>Halaman</u> Page
Peta Kabupaten Toba Samosir/ <i>Map of Toba Samosir Regency</i>	ii
Lambang Kabupaten Toba Samosir/ <i>Symbol of Toba Samosir Regency</i>	iii
Arti Lambang Kabupaten Toba Samosir/ <i>Meaning of Symbol of Toba Samosir Regency</i>	iv
Foto Bupati Toba Samosir/ <i>Photograph of Chief of Toba Samosir Regency</i>	vii
Kata Sambutan Bupati Toba Samosir/ <i>Foreword of The Chief of Toba Samosir Regency</i>	viii
Foto Ketua DPRD Toba Samosir/ <i>Photograph of Chairman of Toba Samosir Regency Assembly at Regional</i>	x
Kata Sambutan Ketua DPRD Toba Samosir/ <i>Foreword of Chairman of Toba Samosir Regency Assembly at Regional</i>	xi
Kata Pengantar Kepala BPS dan Kepala Bappeda Kabupaten Toba Samosir/ <i>Preface of the Head of BPS-Statistics of Toba Samosir Regency and Head of Regional Development and Planning Board of Toba Samosir Regency</i>	xiii
Daftar Isi/ <i>Contents</i>	xv
Daftar Tabel/ <i>List of Tables</i>	xvi
Daftar Grafik/ <i>List of Figures</i>	xlv
Daftar Lampiran/ <i>List of Appendix</i>	xlviii
Sejarah Singkat Toba Samosir/ <i>The Short History of Toba Samosir Regency</i>	xl
Penjelasan Umum/ <i>Explanatory Notes</i>	xlv
1. Geografis/ <i>Geography</i>	1
2. Pemerintahan/ <i>Government</i>	10
3. Penduduk Dan Tenaga Kerja/ <i>Population and Manpower</i>	54
4. Sosial/ <i>Social</i>	69
5. Pertanian/ <i>Agriculture</i>	126
6. Perindustrian/ <i>Manufacturing Industry</i>	179
7. Perdagangan/ <i>Trade</i>	197
8. Perhubungan/ <i>Transportation</i>	214
9. Keuangan Dan Harga-Harga/ <i>Finance and Prices</i>	240
10. Pendapatan Regional/ <i>Regional Income</i>	267
Lampiran/ <i>Appendix</i>	275

Daftar Tabel/List of Tables

<u>Tabel</u> <i>Table</i>	<u>Halaman</u> <i>Page</i>
1. GEOGRAFIS/GEOGRAPHY	
1.1 Letak Geografis dan Wilayah Administrasi/ <i>Location Geography and Administration Area</i>	
1.1.1. Letak Geografis, Topografi dan Wilayah Administrasi Kabupaten Toba Samosir/ <i>Geography Location, Topography and Administration Area of Toba Samosir Regency 2004</i>	4
1.1.2. Jarak dari Kota Kecamatan ke Ibu Kota Kabupaten Toba Samosir/ <i>The Distance From Sub Regency City to Regency City in Toba Samosir 2004 (Km)</i>	5
1.1.3. Luas Wilayah dan Rasio Terhadap Total Menurut Kecamatan/ <i>Area and Ratio on Total by Sub Regency 2004</i>	6
1.1.4. Letak Geografis Menurut Kecamatan/ <i>Geographical Location of Sub Regency 2004</i>	7
1.2 Iklim/Climate	
1.2.1. Curah Hujan dan Banyaknya Hari Hujan di Kabupaten Toba Samosir/ <i>Rainfall and Number of Rainy Days in Toba Samosir Regency 2003</i>	8
1.2.2. Jumlah Curah Hujan (CH) dan Hari Hujan (HH) Menurut Lokasi Pengamatan/Kecamatan dan Bulan/ <i>Number of Rainfall (R) and Rainy Days (RD) by Station/Sub Regency and Month 2003</i>	9
2. PEMERINTAHAN /GOVERNMENT	
2.1 Pemerintahan/Government	
2.1.1. Jumlah Desa/Kelurahan Dirinci Menurut Kecamatan/ <i>Number of Village/Administrative Units by Sub Regency 2004</i>	16
2.1.2. Jumlah Desa/Kelurahan Menurut Kecamatan dan Klasifikasi Desa/Kelurahan/ <i>Number of Village/Administrative Units by Sub Regency and Classification 2004</i>	17
2.2 Dewan Perwakilan Rakyat Daerah/Parliament	
2.2.1. Jumlah Anggota DPRD Kabupaten Toba Samosir Menurut Partai/ <i>Number of Parliament of Toba Samosir Regency by Party 2004</i>	18

2.2.2.	Jumlah Anggota DPRD Menurut Fraksi/ <i>Number of Regency Parliament Member by Fraction 2004</i>	19
2.2.3.	Jumlah Keputusan DPRD Menurut Jenis Keputusan/ <i>Number of Regency Parliament Decree by Type 2001-2004</i>	20
2.2.4.	Kegiatan DPRD Kabupaten Toba Samosir/ <i>Activity of Toba Samosir Regency Parliament 2001-2004</i>	21
2.3 Pemilihan Umum/General Election		
2.3.1.	Rekapitulasi Hasil Perhitungan Suara Pada Pemilu Legislatif di Daerah Pemilihan Satu (Balige dan Laguboti) Untuk Anggota Dewan Perwakilan Rakyat Daerah (DPRD) Kabupaten Toba Samosir/ <i>Recapitulation of Voice Counting Result on Legislative General Election in One Election Area (Balige and Laguboti) for Parliament Members of Toba Samosir Regency 2004</i>	22
2.3.2.	Rekapitulasi Hasil Perhitungan Suara Pada Pemilu Legislatif di Daerah Pemilihan Dua (Silaen, Habinsaran dan Borbor) Untuk Anggota Dewan Perwakilan Rakyat Daerah (DPRD) Kabupaten Toba Samosir/ <i>Recapitulation of Voice Counting Result on Legislative General Election in Two Election Area (Silaen, Habinsaran dan Borbor) for Parliament Members of Toba Samosir Regency 2004</i>	30
2.3.3.	Rekapitulasi Hasil Perhitungan Suara Pada Pemilu Legislatif di Daerah Pemilihan Tiga (Porsea, Pintu Pohan Meranti, Lumban Julu, Uluan dan Ajibata) Untuk Anggota Dewan Perwakilan Rakyat Daerah (DPRD) Kabupaten Toba Samosir/ <i>Recapitulation of Voice Counting Result on Legislative General Election in Three Election Area (Porsea, Pintu Pohan Meranti, Lumban Julu, Uluan dan Ajibata) for Parliament Members of Toba Samosir Regency 2004</i>	35
2.3.4.	Rekapitulasi Hasil Perhitungan Suara Pada Pemilihan Umum Legislatif Untuk Anggota Dewan Perwakilan Daerah (DPD) di Kabupaten Toba Samosir/ <i>Recapitulation of Voices Counting Result on Legislative General Election for Regional Assembly Members of Toba Samosir Regency 2004</i>	42

2.3.5.	Rekapitulasi Perolehan Suara Sah Pada Pemilihan Umum Presiden dan Wakil Presiden Tahap I (Pertama) Kabupaten Toba Samosir/ <i>Recapitulation of Legal Voices Result on General Election for President and Vice President Step I of Toba Samosir Regency 2004</i>	43
2.3.6.	Rekapitulasi Perolehan Suara Sah Pada Pemilihan Umum Presiden dan Wakil Presiden Tahap II (Kedua) di Kabupaten Toba Samosir/ <i>Recapitulation of Legal Voices Result on General Election for President and Vice President Step II of Toba Samosir Regency 2004</i>	44
2.4 Pegawai Negeri Sipil/ Civil Servant		
2.4.1.	<i>Jumlah Pegawai Negeri Sipil (PNS/CPNS) dan Pegawai BUMN/BUMD Menurut Unit Kerja dan Jenis Kelamin/</i> Number of Civil Servant and State/ Local Enterprise Servant by Unit and Type of Sex 2004	45
2.4.2.	<i>Jumlah Pegawai Negeri Sipil (PNS/CPNS) dan Pegawai BUMN/BUMD Menurut Unit Kerja dan Golongan/</i> <i>Number of Civil Servant and State/ Local Enterprise Servant by Unit and Groups 2004</i>	48
2.4.3.	<i>Jumlah Pegawai Negeri Sipil (PNS/CPNS) dan Pegawai BUMN/BUMD Menurut Unit Kerja dan Tingkat Pendidikan/</i> <i>Number of Civil Servant and State/ Local Enterprise Servant by Unit and Education Level 2004</i>	51

3. PENDUDUK DAN TENAGA KERJA/ POPULATION AND MANPOWER

3.1 Penduduk/Population

3.1.1.	Luas Wilayah, Jumlah Rumah Tangga, Penduduk dan Kepadatan Penduduk Menurut Kecamatan/ <i>Total Area, Number of Household, Population and Population Density by Sub Regency 2004</i>	60
3.1.2.	Jumlah Penduduk Menurut Kelompok Umur / <i>Number of Population by Age Group 2004</i>	61
3.1.3.	Jumlah Penduduk Menurut Kecamatan dan Jenis Kelamin/ <i>Number of Population by Sub Regency and Sex 2004</i>	62
3.1.4.	Jumlah dan Persentase Penduduk Miskin Menurut Kabupaten/Kota 1999, 2003 dan 2004 <i>Number and Percentage of People Under Poverty Line</i>	63

3.2 Tenaga Kerja/Manpower

- 3.2.1. Jumlah Lowongan Kerja yang Terdaftar, Belum dan Sudah Dipenuhi Menurut Lapangan Usaha dan Jenis Kelamin/
The Total of Opening Work That Registered Hasn't and Has Been Fulfill According Opportunities for Business and Kind of Gender in 2004 64
- 3.2.2. Jumlah Pencari Kerja yang Terdaftar Menurut Tingkat Pendidikan dan Jenis Kelamin/
Number of Registered Placed Job Seekers by Education Level and Sex 2004 65
- 3.2.3. Jumlah Pencari Kerja yang Ditempatkan Menurut Tingkat Pendidikan dan Jenis Kelamin/
Number of Placed Job Seekers by Education Level and Sex 2004 66
- 3.2.4. Jumlah Pencari Kerja Yang Belum Ditempatkan Menurut Jabatan Pekerjaan dan Jenis Kelamin /
Number of Not Placed Job Seekers by Work Ship and Sex 2004 67
- 3.2.5. Jumlah Peserta Latihan Keterampilan/Kerja Menurut Kejuruan dan Jenis Kelamin /*Number of Skill/ Work Training Participant By Vocational and Sex 2004* 68

4. S O S I A L / S O C I A L

4.1 Pendidikan/Education

- 4.1.1. Jumlah Sekolah, Guru dan Murid Menurut Tingkat Pendidikan/ *Number of Schools, Teachers and Students by Education Level 2003/2004-2004/2005* 77
- 4.1.2. Jumlah Sekolah Menurut Tingkat Pendidikan dan Kecamatan /*Number of Schools by Education Level and Sub Regency 2004/2005* 78
- 4.1.3. Jumlah Murid Menurut Tingkat Pendidikan dan Kecamatan/
Number of Students by Education Level and Sub Regency 2004/2005 79
- 4.1.4. Jumlah Guru Menurut Tingkat Pendidikan dan Kecamatan /*Number of Teachers by Education Level and Sub Regency 2004/2005* 80

4.1.5.	Jumlah Sekolah, Guru dan Murid Sekolah Dasar/Madrasah Ibtidaiyah Menurut Kecamatan / <i>Number of Schools, Teachers and Students of Primary School by Sub Regency 2004/2005</i>	81
4.1.6.	Jumlah Sekolah Dasar (SD) Menurut Lembaga dan Kecamatan / <i>Number of Primary School by Institution and Sub Regency 2004/2005</i>	82
4.1.7.	Jumlah Guru SD Menurut Kecamatan dan Ijazah Tertinggi / <i>Number of Primary School Teachers According Sub Regency and The Highest Diploma in 2004/2005</i>	83
4.1.8.	Jumlah Murid SD Menurut Kecamatan dan Lembaga / <i>Number of Students in Primary School by Sub Regency and Institution 2004/2005</i>	84
4.1.9.	Jumlah Murid SD Negeri Non Inpres Menurut Kecamatan Dan Kelas/ <i>Number of Students in Non Inpres Public Primary School by Sub Regency and Class 2004/2005</i>	85
4.1.10.	Jumlah Murid SD Negeri Inpres Menurut Kecamatan dan Kelas/ <i>Number of Students in Inpres Public Primary School by Sub Regency and Class 2004/2005</i>	86
4.1.11.	Jumlah Murid SD Bersubsidi / Swasta Menurut Kecamatan dan Kelas / <i>Number of Students in Private Primary School by Sub Regency and Class 2004/2005</i>	87
4.1.12.	Jumlah Murid MI Menurut Kecamatan dan Kelas / <i>Number of Students in Religious Primary School by Sub Regency and Class 2004/2005</i>	88
4.1.13.	Jumlah Sekolah, Guru dan Murid SLTP Menurut Kecamatan / <i>Number of Schools, Teachers and Students in Junior High School by Sub Regency 2004/2005</i>	89
4.1.14.	Jumlah Sekolah SLTP Menurut Lembaga dan Kecamatan/ <i>Number of Schools in Junior High School by Institution and Sub Regency 2004/2005</i>	90
4.1.15.	Jumlah Sekolah, Guru dan Murid SLTA Menurut Kecamatan/ <i>Number of Schools, Teachers and Students in Senior High School by Sub Regency 2004/2005</i>	91
4.1.16.	Jumlah Sekolah SLTA Menurut Lembaga dan Kecamatan/ <i>Number of Schools in Senior High School by Institution and Sub Regency 2004/2005</i>	92
4.1.17.	Jumlah Sekolah, Guru dan Murid SMK Menurut Kecamatan/ <i>Number of Schools, Teachers and Students in Vocational Senior High School by Sub Regency 2004/2005</i>	93

4.1.18.	Jumlah Sekolah SMK Menurut Lembaga dan Kecamatan/ <i>Number of Vocational Senior High School by Institution and Sub Regency 2004/2005</i>	94
---------	--	----

4.2 Kesehatan/Health

4.2.1.	Jumlah Fasilitas Kesehatan/ <i>Number of Health Facilities 2001 -2004</i>	95
4.2.2.	Jumlah Fasilitas Kesehatan Menurut Status Kepemilikan/ <i>Number of Health Facilities by Possession 2004</i>	96
4.2.3.	Jumlah Fasilitas Kesehatan Menurut Kecamatan/ <i>Number of Health Facilities by Sub Regency 2004</i>	98
4.2.4.	Jumlah Tenaga Kesehatan Dinas Kesehatan dan KB Kabupaten Toba Samosir Menurut Kecamatan / <i>Number of Health Worker in Health Service and Family Planning of Toba Samosir Regency by Sub Regency 2004</i>	99
4.2.5.	Jumlah Dokter Menurut Kecamatan / <i>Number of State Physicians by Sub Regency 2004</i>	100
4.2.6.	Jumlah Tenaga Kesehatan Menurut Kecamatan / <i>Number of Health Workers by Sub Regency 2004</i>	101
4.2.7.	Jumlah Paramedis Perawatan Menurut Kecamatan / <i>Number of Nurses According by Sub Regency 2004</i>	102
4.2.8.	Jumlah Paramedis Non Perawatan Menurut Kecamatan / <i>Number of Medical non Nurses According by Sub Regency 2004</i>	103
4.2.9.	Jumlah Penderita Rawat Jalan di Puskesmas Umur 0-28 Hari Menurut Jenis Penyakit / <i>Number of Suffering Keeping at Home in Clinic The age 0-28 days According to Kind of Disease 2004</i>	104
4.2.10.	Jumlah Penderita Rawat Jalan di Puskesmas Umur 28 Hari-1 Tahun Menurut Jenis Penyakit / <i>Number of Suffering Keeping at Home in Clinic The age 28 Days Until One Year According to Kind of Disease 2004</i>	105
4.2.11.	Jumlah Penderita Rawat Jalan di Puskesmas Umur 1 - 4 Tahun Menurut Jenis Penyakit / <i>Number of Suffering Keeping at Home in Clinic The age 1-4 Years According to Kind of Disease 2004</i>	106

4.3 Keluarga Berencana/Family Planning

- 4.3.1. Jumlah Keluarga Pra Sejahtera/KS I Dirinci Menurut Kelompok/Jumlah Anggota Penerima Takesra dan Kecamatan /*Number of Pra Prosperous Family and 1st Prosperous by Group of Receiver "Takesra" and Sub Regency 2004* 107
- 4.3.2. Jumlah Keluarga Pra Sejahtera/KS I Dirinci Menurut Penyerapan Dana Takesra dan Kecamatan/ *Number of Pra Prosperous/1st Prosperous and "Takesra" Found Absorption by Sub Regency 2004* 108
- 4.3.3. Jumlah Pasangan Usia Subur, Akseptor Aktif dan Akseptor Baru Menurut Kecamatan / *Number of Eligible Couples, Current Users and New Acceptor by Sub Regency 2004* 109
- 4.3.4. Jumlah Akseptor Aktif Menurut Kecamatan dan Jenis Alat Kontrasepsi yang Dipakai / *Number of Current Acceptors by Sub Regency and Type of Contraceptive Used 2004* 110
- 4.3.5. Jumlah Akseptor Baru Menurut Kecamatan dan Jenis Alat Kontrasepsi yang Dipakai / *Number of New Users by Sub Regency and Type of Contraceptive Used 2004*

4.4 Agama/Religion

- 4.4.1. Jumlah Rumah Ibadah Menurut Jenis Rumah Ibadah/ *Number of Worship by Worship Kind 1999-2004* 112
- 4.4.2. Jumlah Rumah Ibadah Menurut Kecamatan dan Jenis Rumah Ibadah/ *Number of Worship by Sub Regency and Worship Kind 2004* 113
- 4.4.3. Banyaknya Nikah, Talak dan Cerai Menurut Kecamatan/ *Number of Marriage, Separate and Divorce by Sub Regency 2004*

4.5 Sosial Lainnya/Other Social

- 4.5.1. Jumlah Akta Kelahiran yang Dikeluarkan Oleh Kantor Catatan Sipil dan Kependudukan Menurut Kecamatan dan Jenis Kelamin/*Number of Birth That Listed in Civil Noted Office by Sub Regency and Sex 2004* 115
- 4.5.2. Jumlah Akta Kematian dan Akta Perkawinan yang Dikeluarkan Oleh Kantor Catatan Sipil dan Kependudukan Menurut Kecamatan dan Jenis Kelamin/ *Number of Death and Marriage Certificate That Listed in Civil Noted Office by Sub Regency and Sex 2004* 116

4.6 Kriminal/Criminality

- 4.6.1. Banyaknya Tindak Pidana Khusus Korupsi Yang Masuk dan Diselesaikan Oleh Kejaksaan Negeri Kabupaten Toba Samosir /*Number of Special Coruption Criminal Case Reported and Solved by State Prosecution of Toba Samosir Regency 2004* 117
- 4.6.2. Banyaknya Tindak Pidana Narkotika Yang Masuk dan Diselesaikan oleh Kejaksaan Negeri Balige / *Number of Narcotic Criminal Case Reported and Solved by State Prosecution of Balige 2004* 118
- 4.6.3. Banyaknya Peristiwa Kejahatan/Pelanggaran Yang Dilaporkan dan Diselesaikan Menurut Jenis Kejahatan/Pelanggran, Bulan dan Polsek/ *Number of Crime Reported and Solved by Type of Crime 2004* 119

4.7 Sosial Politik/Social Politic

- 4.7 Jumlah Partai Politik, Organisasi Kemasyarakatan, Organisasi Kepemudaan, Lembaga Swadaya Masyarakat dan Organisasi Profesi Lainnya Yang Terdaftar di Kabupaten Toba Samosir/*Number of Political Party, Community Organization, Youth Organization, Non Government Organization and Another Proficiency Organization With Registered in Toba Samosir Regency 2001-2004* 125

5. PERTANIAN/AGRICULTURE

5.1 Tanaman Pangan/Food Crops

- 5.1.1. Luas Panen, Produksi dan Produktivitas Padi Sawah + Ladang / *Harvest Area, Production and Productivity of Wet and Dry Land Paddy 1999-2004* 134
- 5.1.2. Luas Panen, Produksi dan Produktivitas Padi Sawah/ *Harvest Area, Production and Productivity of Wet Land Paddy 1999- 2004* 135
- 5.1.3. Luas Panen, Produksi dan Produktivitas Padi Ladang/ *Harvest Area, Production and Productivity of Dry Land Paddy 1999- 2004* 136
- 5.1.4. Luas Panen, Produksi dan Produktivitas Jagung / *Harvest Area, Production and Productivity of Maize 1999- 2004* 137

5.1.5.	Luas Panen, Produksi dan Produktivitas Kacang Kedelai/ <i>Harvest Area, Production and Productivity of Soyabean</i> 1999- 2004	138
5.1.6.	Luas Panen, Produksi dan Produktivitas Kacang Tanah / <i>Harvest Area, Production and Productivity of Peanut</i> 1999- 2004	139
5.1.7.	Luas Panen, Produksi dan Produktivitas Ubi Kayu / <i>Harvest Area, Production and Productivity of Cassava</i> 1999- 2004	140
5.1.8.	Luas Panen, Produksi dan Produktivitas Ubi Jalar / <i>Harvest Area, Production and Productivity of Sweet Potato</i> 1999- 2004	141
5.1.9.	Luas Panen dan Produksi Sayur-Sayuran / <i>Haevest Area, Production 2004</i>	142
5.1.10.	Luas dan Produksi Buah-Buahan Menurut Jenis Tanaman / <i>Area and Production of Fruits by Type of Plant 2004</i>	143

5.2 Perkebunan/Plantation

5.2.1.	Luas Tanaman Perkebunan Rakyat Menurut Jenis Tanaman / <i>Planting Area of Smallholders Estates by Type of Plant</i> 2002-2004 (Ha)	144
5.2.2.	Produksi Perkebunan Rakyat Menurut Jenis Tanaman / <i>Production of Smallholders Estates by Type of Plant</i> 2002-2004	145
5.2.3.	Luas Tanaman Perkebunan Rakyat Menurut Jenis Tanaman/ <i>Planting Area of Smallholders Estates by Type of Plant 2004</i>	146
5.2.4.	Luas Tanaman dan Produksi Karet Tanaman Perkebunan Rakyat Menurut Kecamatan / <i>Planting Area and Production of</i> <i>Rubber Smallholders Estates by Sub Regency 2004</i>	147
5.2.5.	Luas Tanaman dan Produksi Kelapa Sawit Tanaman Perkebunan Rakyat Menurut Kecamatan / <i>Planting Area and Production of Palm Oil Smallholders</i> <i>Estates by Sub Regency 2004</i>	148
5.2.6.	Luas Tanaman dan Produksi Kopi Tanaman Perkebunan Rakyat Menurut Kecamatan / <i>Planting Area and Production of</i> <i>Coffee Smallholders Estates by Sub Regency 2004</i>	149
5.2.7.	Luas Tanaman dan Produksi Kelapa Tanaman Perkebunan Rakyat Menurut Kecamatan / <i>Planting Area and Production of</i> <i>Coconut Smallholders Estates by Sub Regency 2004</i>	150

5.2.8.	Luas Tanaman dan Produksi Cengkeh Tanaman Perkebunan Rakyat Menurut Kecamatan / <i>Planting Area and Production of Clove Smallholders Estates by Sub Regency 2004</i>	151
5.2.9.	Luas Tanaman dan Produksi Kemenyan Tanaman Perkebunan Rakyat Menurut Kecamatan / <i>Planting Area and Production of Incense Smallholders Estates by Sub Regency 2004</i>	152
5.2.10.	Luas Tanaman dan Produksi Kulit Manis Tanaman Perkebunan Rakyat Menurut Kecamatan / <i>Planting Area and Production of Cassiavera Smallholders Estates by Sub Regency 2004</i>	153
5.2.11.	Luas Tanaman dan Produksi Jahe Tanaman Perkebunan Rakyat Menurut Kecamatan / <i>Planting Area and Production of Ginger Smallholders Estates by Sub Regency 2004</i>	154
5.2.12.	Luas Tanaman dan Produksi Kemiri Tanaman Perkebunan Rakyat Menurut Kecamatan / <i>Planting Area and Production of Candle Nut Smallholders Estates by Sub Regency 2004</i>	155
5.2.13.	Luas Tanaman dan Produksi Kakao Tanaman Perkebunan Rakyat Menurut Kecamatan / <i>Planting Area and Production of Cocoa Smallholders Estates by Sub Regency 2004</i>	156
5.2.14.	Luas Tanaman dan Produksi Teh Tanaman Perkebunan Rakyat Menurut Kecamatan / <i>Planting Area and Production of Tea Smallholders Estates by Sub Regency 2004</i>	157
5.2.15.	Luas Tanaman dan Produksi Aren Tanaman Perkebunan Rakyat Menurut Kecamatan / <i>Planting Area and Production of Palm Sugar Smallholders Estates by Sub Regency 2004</i>	158

5.3 Peternakan/Livestock

5.3.1.	Populasi Ternak Besar Menurut Jenis Ternak / <i>Livestock Population by Kind 1999-2004 (Ekor/Tail)</i>	159
5.3.2.	Populasi Ternak Kecil Menurut Jenis Ternak / <i>Small Cattle Population by Kind 1999-2004 (Ekor/Tail)</i>	160
5.3.3.	Populasi Ternak Unggas Menurut Jenis Ternak / <i>Poultry Population by Kind 1999-2004 (Ekor/Tail)</i>	161
5.3.4.	Populasi Ternak Besar Menurut Kecamatan dan Jenis Ternak / <i>Livestock Population by Sub Regency and Kind 2004 (Ekor/Tail)</i>	162

5.3.5.	Populasi Ternak Kecil Menurut Kecamatan dan Jenis Ternak <i>Small Cattle Population by Sub Regency and Kind 2004</i> (Ekor/Tail)	163
5.3.6.	Populasi Ternak Unggas Menurut Kecamatan dan Jenis Ternak / <i>Poultry Population by Sub Regency and Kind 2004</i> (Ekor/Tail)	164
5.3.7.	Ternak yang Dipotong Menurut Kecamatan dan Jenis Ternak <i>Slaughtered Livestock by Kind and Sub Regency 2004</i> (Ekor/Tail)	165
5.3.8.	Produksi Daging Ternak Menurut Jenis Ternak dan Kecamatan/ <i>Meat Production by Kind of Livestock and Sub</i> <i>Regency 2004</i> (Ton)	166
5.3.9.	Produksi Daging Menurut Jenis Unggas dan Kecamatan/ <i>Meat Production by Type of Poultry and Sub Regency 2004</i> (Ton)	167
5.3.10.	Produksi Telur Menurut Jenis dan Kecamatan / <i>Egg</i> <i>Production by Type and Sub Regency 2004</i> (Kg)	168

5.4 Perikanan/Fishery

5.4.1.	Jumlah Rumah Tangga Menurut Jenis Budi Daya Ikan dan Penangkapan Ikan/ <i>Number of Fish Culture's, Household and</i> <i>Catching Area 2004</i>	169
5.4.2.	Luas Lahan Menurut Kecamatan dan Jenis Budi Daya Ikan/ <i>Planting Area by Sub Regency and Type Fish Culture's 2004</i>	170
5.4.3.	Produksi Ikan Menurut Kecamatan dan Asal Penangkapan/ <i>Fish Production by Sub Regency and Catching Area 2004</i> (Ton)	171
5.4.4.	Produksi Ikan Menurut Kecamatan dan Jenis Budi Daya Ikan/ <i>Fish Production by Sub Regency and Fish Culture's 2004</i> (Ton)	172
5.4.5.	Produksi Ikan Menurut Jenis dan Alas Penangkapan/ <i>Fish Production by Type and Catching Area 2004</i> (Ton)	173
5.4.6.	Luas Kolam dan Hasil Benih Ikan Mas Kolam Perikanan Rakyat Menurut Kecamatan / <i>The Width of Pool and Gold</i> <i>Fish Germ Product of Society by Sub Regency 2004</i>	174

5.5 Kehutanan/Forestry

5.5.1.	Luas Areal Sawah dan Non Sawah Menurut Kecamatan / <i>Area</i> <i>of Wet Land and Non Wet Land by Sub Regency 2004</i> (Ha)	175
--------	--	-----

5.5.2.	Penghijauan, Reboisasi dan Hutan Tanaman Industri (HTI)/ <i>Reforesting, Reforestation and Industry forest in</i> <i>1999/2000 – 2004/2005 (Ha)</i>	176
5.5.3.	Produksi Hasil Hutan Menurut Jenis Produksi/ <i>The Product of Forestry According to The Kind of Product</i> <i>2002/2003-2004/2005</i>	177
5.6 Irigasi/Irrigation		
5.6.	Panjang Irigasi Dirinci Menurut Kecamatan dan Jenis Irigasi di Kabupaten Toba Samosir / <i>Irrigation Length by Sub</i> <i>Regency and Irrigation Kind of Toba Samosir Regency 2004</i> <i>(m)</i>	178
6. PERINDUSTRIAN/MANUFACTURING INDUSTRY		
6.1 Industri Kecil/Small Manufacturing Industry		
6.1.1	Jumlah Perusahaan/Usaha dan Tenaga Kerja Industri Kecil Menurut Kecamatan dan Kelompok Industri/ <i>Number of Company/Business and Small Industry Man Power</i> <i>According to District and Industry Group 2004</i>	184
6.1.2	Biaya Input Industri Besar/Sedang Menurut Golongan Industri <i>/Input Cost of Large and Median Scale Manufacturing</i> <i>Industry by Industrial Catrgorized</i> <i>2004 (Ribuan Rupiah/in Thousand Rupiahs)</i>	186
6.1.3	Jumlah Output Industri Besar/Sedang Menurut Golongan Industri/ <i>Value of Gross Output Large and Medium Scale</i> <i>Manufacturing Industry by Industrial Categorized 2004</i> <i>(Ribuan Rupiah/in Thousand Rupiahs)</i>	187
6.1.4	Nilai Tambah Industri Besar/Sedang Menurut Golongan Industri/ <i>Value added of Large and Medium Scale</i> <i>Manufacturing Industry 2004</i> <i>(Ribuan Rupiah/in Thousand Rupiahs)</i>	188
6.2 Air Bersih/Water		
6.2.1.	Jumlah Desa/Kelurahan yang Dialiri Air Bersih oleh Perusahaan dan Jumlah Pelanggan Menurut Kecamatan/ <i>Number of Village that Flow Through Waterlading by</i> <i>Company and Total of Customer According to Sub Regency</i> <i>2004</i>	189

6.2.2.	Jumlah Pelanggan, Produksi dan Nilai Air bersih (PDAM) Menurut Kategori Pelanggan / <i>Number of Customer, Production and Value of Drinking Water by Customer Category 2004</i>	190
6.2.3.	Produksi Air bersih (PDAM) yang Disalurkan Menurut Kategori Pelanggan / <i>Number of Drinking Water Distributed by Customer Category 2002-2004 (M³)</i>	191
6.2.4.	Nilai Air bersih (PDAM) yang Disalurkan Menurut Kategori Pelanggan / <i>Value of Drinking Water Distributed by Customer Category 2001-2004 (Ribuan/Thousand Rp)</i>	192
6.2.5.	Jumlah Pelanggan Air bersih (PDAM) yang Disalurkan Menurut Kategori Pelanggan / <i>Number of Consumer Drinking Water by Customer Category 2001-2004</i>	193
6.3 Listrik/Electricity		
6.3.1.	Banyaknya Pelanggan Listrik dan Jumlah KVA Tersambung Pada PT. PLN Ranting Balige dan Porsea Menurut Kecamatan/ <i>Number of Customer Electricity and Total of KVA Connected at State Electrical Company of Balige and Porsea by Sub Regency 2004</i>	194
6.3.2.	Banyaknya Tenaga Listrik Yang Diproduksi, Dipakai Sendiri, Susut dan Dijual Pada PT. PLN Ranting Balige dan Porsea/ <i>Number of Electricity which Produced, Own Consumption, Lost by Distribution and Sold Electricity at The State Electrical Company of Balige and Porsea 1998-2004 (Kwh)</i>	195
6.3.3.	Banyaknya Pelanggan, Jumlah KVA Tersambung, Jumlah KWH Terjual dan Nilai Penjualan Tenaga Listrik Yang Berasal PT. PLN Ranting Balige dan Porsea Menurut Jenis Jenis Pelanggan dan Tarif / <i>Number of Customer, Total KVA Connected, KWH Sold Which From State Electrical Company of Balige and Porsea by Kind of Customer by Tariff 2004</i>	196

7. PERDAGANGAN/TRADE

7.1 Perdagangan/Trade

7.1.1	Jumlah Surat Izin Usaha Perdagangan (SIUP) yang Diterbitkan Menurut Tujuan Permohonan SIUP dan Golongan Usaha/ <i>Number of Trade Business License Letter That Published by Propose Purpose and Classify Business 2004</i>	203
-------	--	-----

7.1.2	Jumlah Surat Izin Usaha Perdagangan (SIUP) yang Diterbitkan Menurut Golongan Usaha/ <i>Number of Trade Business License Letter that Published by Classify Business 2001 - 2004</i>	204
7.1.3	Jumlah Surat Izin Usaha Perdagangan (SIUP) yang Diterbitkan Menurut Kecamatan dan Golongan Usaha/ <i>Number of Trade Business License Letter that Published by Sub Regency and Classify Business 2004</i>	205
7.1.4	Jumlah Tanda Daftar Perusahaan (TDP) Menurut Badan Hukum Usaha/ <i>Number of Company List Marks by Business Law Board 2000-2004</i>	206
7.1.5	Jumlah Perusahaan/Usaha yang Melakukan Tanda Daftar Perusahaan (TDP) Menurut Kecamatan dan Badan Hukum Usaha/ <i>Number Business/Effort That Makes Company List Marks by Sub Regency and Business Law Board 2004</i>	207
7.2 Pasar/Market		
7.2.1	Jumlah Wajib Retribusi Pasar Pada Pekan/Pasar Menurut Wajib Retribusi di Kabupaten Toba Samosir / <i>Number of Ought Market Retribution at the Market by Ought Retribution at Toba Samosir Regency 2004</i>	208
7.2.2	Nama Pekan/Pasar, Lokasi dan Hari Pekan Menurut Kecamatan di Kabupaten Toba Samosir / <i>Name of Market, Location and Market's Daily by Sub Regency at Toba Samosir Regency 2004</i>	209
7.3. Penerimaan dan Penyaluran Beras/Acceptance and Distribution of Rice		
7.3.1.	Penerimaan dan Penyaluran Beras Oleh Sub Dolog Gudang Balige/ <i>Acceptance and Distribution of Rice by Sub Logistics Warehouse of Balige 1998-2004 (Kg)</i>	210
7.3.2.	Penerimaan dan Penyaluran Beras di Gudang Bulog Balige Menurut Bulan / <i>Acceptance and Distribution of Rice by Sub Logistics Warehouse of Balige by Month 2004 (Kg)</i>	211
7.3.3.	Penyaluran dan Penjualan Beras Oleh Sub Dolog Gudang Balige Menurut Golongan Konsumen / <i>Distribution and Sale of Rice by Sub Logistics Warehouse of Balige by Consumer Classification 2000-2004 (Ton)</i>	212
7.4. Penerimaan dan Penyaluran Pupuk/Acceptance and Distribution of Fertilizer		
7.4.1.	Penerimaan dan Penyaluran Pupuk Oleh PT. Pupuk Sriwijaya di Kabupaten Toba Samosir/ <i>Acceptance and Distribution of Fertilizer by PT. Pupuk Sriwijaya in Toba Samosir Regency 1999-2004 (Ton)</i>	213

8. PERHUBUNGAN/TRANSPORTATION

8.1 Angkutan Darat/Land Transportation

8.1.1.	Panjang Jalan Menurut Status/ <i>Length of Road by Status 1999-2004 (Km)</i>	219
8.1.2.	Panjang Jalan Kabupaten Menurut Jenis Permukaan, Kondisi dan Kelas Jalan/ <i>Road Length of Regency by Type of Surface, Condition of Road and Classification of Road 2004 (Km)</i>	220
8.1.3.	Panjang Jembatan Menurut Status dan Keadaan Jembatan/ <i>Length of Bridge According to Satus and Bridge Condition 2004 (Meter)</i>	221
8.1.4.	Panjang Jalan Kabupaten Menurut Kecamatan/ <i>Length of Road Regency by Sub Regency 2004 (Km)</i>	222

8.2 Angkutan Danau/Lake Transportation

8.2.1.	Jumlah Kunjungan Kapal, Penumpang dan Barang Pada Angkutan Danau Menurut Dermaga di Kabupaten Toba Samosir / <i>Number of Visiting Ships, Passenger and Cargo at the Lake Transportation by Pier at Toba Samosir Regency 2004</i>	223
8.2.2.	Jumlah Kunjungan Kapal, Penumpang dan Barang Pada Angkutan Danau Melalui Dermaga Balige Menurut Bulan di Kabupaten Toba Samosir / <i>Number of Visiting Ships, Passenger and Cargo at the Lake Transportation Via Balige Pier by Month at Toba Samosir Regency 2004</i>	224
8.2.3.	Jumlah Kunjungan Kapal, Penumpang dan Barang Pada Angkutan Danau Melalui Dermaga Porsea Menurut Bulan di Kabupaten Toba Samosir / <i>Number of Visiting Ships, Passenger and Cargo at the Lake Transportation Via Porsea Pier by Month at Toba Samosir Regency 2004</i>	225
8.2.4.	Jumlah Kunjungan Kapal, Penumpang dan Barang Pada Angkutan Danau Melalui Dermaga Ajbata Menurut Bulan di Kabupaten Toba Samosir / <i>Number of Visiting Ships, Passenger and Cargo at the Lake Transportation Via Mogang (Palipi) Pier by Month at Toba Samosir Regency 2004</i>	226

8.2.5	Jumlah Angkutan Barang dan Penumpang Menurut Jenis Kapal/ <i>Number of Ship Passenger and Cargo Transportation by Type Ship</i> 2004	227
8.3 Hotel/Hotel		
8.3.1.	Jumlah Hotel dan Akomodasi, Kamar dan Tempat Tidur/ <i>Number of Hotel and Accommodation, Room and Bedroom</i> 1998-2004	228
8.3.2.	Jumlah Hotel dan Akomodasi, Kamar dan Tempat Tidur Menurut Kecamatan/ <i>Number of Hotel and Accommodation, Room and Bedroom by Sub Regency</i> 2004	229
8.3.3.	Jumlah Hotel dan Akomodasi, Kamar dan Tempat Tidur Hotel Menurut Kelas/ <i>Number of Hotel and Accommodation, Room and Bedroom by Classification</i> 2004	230
8.4 Pariwisata/Tourism		
8.4.1.	Jumlah Wisatawan Datang ke Toba Samosir Menurut Jenis Wisatawan/ <i>Number of Tourists Coming to Toba Samosir by Type of Tourists</i> 1998-2004 (Orang/Person)	231
8.4.2.	Jumlah Wisatawan yang Datang ke Toba Samosir Menurut Bulan dan Jenis Wisatawan/ <i>Number of Tourists Coming to Toba Samosir by Month and Type of Tourists</i> 2004 (Orang/Person)	232
8.5 Pos/Post		
8.5.1.	Banyaknya Kantor Pos di Kabupaten Toba Samosir Menurut Kecamatan dan Lokasi/ <i>Number of Post Offices at Toba Samosir Regency by Sub Regency</i> 2004	233
8.5.2.	Jumlah Surat Kilat Dikirim dan Diterima Menurut Kantor Pos/ <i>Number of Express Mail Sent and Received by Post Office</i> 2004 (Buah/Unit)	234
8.5.3.	Jumlah Surat Kilat Khusus Dikirim dan Diterima Menurut Kantor Pos/ <i>Number of Specific Express Mail Sent and Received by Post Office</i> 2004 (Buah/Unit)	235
8.5.4.	Jumlah Surat Tercatat Dikirim dan Diterima Menurut Kantor Pos/ <i>Number of Registered Mail Sent and Received by Post Office</i> 2004 (Buah/Unit)	236

8.5.5.	Jumlah Surat Biasa Dikirim dan Diterima Menurut Kantor Pos/ <i>Number of Mail Sent and Received by Post Office 2004</i> (Buah/Unit)	237
8.5.6.	Jumlah Paket Pos Dikirim dan Diterima Menurut Kantor Pos / <i>Number of Parcel Post Sent and Received by Post Office 2004</i> (Buah/Unit)	238
8.5.7.	Jumlah Penerimaan dan Pengiriman Wesel Pos Menurut Kantor Pos/ <i>Number of Postal Money Order Received and Sent by Post Office 2004</i>	239

9. KEUANGAN DAN HARGA-HARGA/*FINANCE AND PRICES*

9.1 Keuangan Pemerintah Kabupaten/*Autonomy Government Finance*

9.1.1.	Realisasi Penerimaan Daerah Kabupaten Toba Samosir Menurut Jenis Penerimaan/ <i>Actual Receipt of First Stage Regional Government Regency of Toba Samosir by Kind of Receipt 2003-2004</i> (Ribuan/ Thousands Rp)	246
9.1.2.	Realisasi Pengeluaran Rutin Daerah Kabupaten Toba Samosir Menurut Jenis Pengeluaran/ <i>Actual First Stage Regional Government Routine Expenditures Regency of Toba Samosir by Expenditure Items 2004</i> (Ribuan/ Thousands Rp)	247
9.1.3.	Realisasi Pengeluaran Pembangunan Daerah Kabupaten Toba Samosir Menurut Jenis Pengeluaran/ <i>Actual First Stage Regional Government Development Expenditures Regency of Toba Samosir by Expenditure Items 2004</i> (Ribuan/ Thousands Rp)	248

9.2 Pajak Bumi dan Bangunan/*Land and Building Tax*

9.2.1.	Realisasi Penerimaan Rutin Daerah Kabupaten Toba Samosir Menurut Kecamatan/ <i>Actual Secondt Stage Regional Government Routine Receipt Regency of Toba Samosir by District 2004</i> (Rupiah /Rupiah)	249
9.2.2.	Jumlah Luas Tanah dan Wajib Pajak dan Pembangunan Menurut Kecamatan/ <i>Number of Area and Liable for Land and Building Tax by District 2004</i>	250
9.2.3.	Rencana dan Realisasi PBB Menurut Kecamatan/ <i>Target and Realization of Land and Building Tax by Distric 2004</i>	251

9.2.4.	Nilai Penerimaan Pajak Bumi dan Bangunan (PBB) per Bulan / <i>The Value of Receiving Earth Tax and Building per Month 2004</i> (Rupiah/Rupiah)	252
9.2.5.	Rencana, Realisasi dan Persentasi Pendapatan Daerah (Retribusi Daerah) Menurut Kecamatan/ <i>Target, Realization and Prosentation from Region Retribution Service by Distric 2004</i> (Rupiah/Rupiah)	253
9.2.6.	Rencana dan Realisasi Penerimaan Asli Daerah Sendiri (PADS) Menurut Sumber Pendapatan/ <i>Plaming and Realization Receiving/Expending Real Area its Self According to Income Resources 2004</i> (Rupiah/Rupiah)	254
9.3 Koperasi/Cooperation		
9.3.1.	Jumlah Koperasi dan Anggota Koperasi (KUD + Non KUD) Dirinci Menurut Kecamatan / <i>Number of Cooperative and Cooperative Members by Sub Regency 2004</i>	255
9.3.2.	Jumlah Koperasi dan Anggota Koperasi (KUD + Non KUD) Dirinci Menurut Jenis Koperasi/ <i>Number of Cooperative and Cooperative Members by Type of Cooperative 2004</i>	256
9.3.3.	Nilai Modal Sendiri, Hutang dan Piutang Dirinci Menurut Jenis Koperasi / <i>Self Capital Value, Debt and Credit by Type of Cooperative 2004</i> (000 Rp.)	257
9.3.4.	Nilai Modal Sendiri Menurut Jenis Koperasi & Jenis Modal/ <i>Self Capital Value by Type of Cooperative and Capital 2004</i> (000 Rp.)	258
9.3.5.	Nilai Aset, Volume Usaha dan SHU Koperasi Menurut Jenis Koperasi / <i>Cooperative Value Assets, Work Volume and Profit by Type of Cooperative 2004</i> (000 Rp)	259
9.3.6.	Jumlah Koperasi Unit Desa Menurut Kecamatan dan Tingkat Keberhasilan KUD / <i>Number of KUD by Sub Regency and Effective Level 2004</i>	260
9.4 Perbankan/Banking		
9.4.1.	Jumlah Bank Berdasarkan Kepemilikannya Menurut Kecamatan/ <i>Number of Bank According to its Ownership by Sub Regency 2004</i>	261

9.4.2.	Posisi Dana Simpanan Bank Umum di Kabupaten Toba Samosir Menurut Jenis Simpanan dan Jenis Valuta / <i>Commercial Banks Outstanding in Toba Samosir Regency by Type of Currency and Type of Deposit Oktober 2003-September 2004 (Juta/Million Rp.)</i>	262
9.4.3.	Posisi Kredit Bank Umum di Kabupaten Toba Samosir Menurut Sektor Ekonomi dan Bulan/ <i>Commercial Banks Outstanding Credits in Toba Samosir Regency by Economic Sectors and Month Oktober 2003-September 2004 (Juta/Million Rp.)</i>	263
9.4.4.	Posisi Kredit Bank Umum di Kabupaten Toba Samosir Menurut Jenis Penggunaan dan Bulan/ <i>Commercial Banks Outstanding Credits in Toba Samosir Regency by Type of Credits and Month Oktober 2003-September 2004 (Juta /Million Rp.)</i>	264
9.4.5.	Posisi Kredit Usaha Kecil Bank Umum di Kabupaten Toba Samosir Menurut Sektor Ekonomi/ <i>Commercial Banks Outstanding Small Scale Business Credits in Toba Samosir Regency by Economic Sectors Oktober 2003-September 2004 (Juta/Million Rp.)</i>	265
9.4.6.	Posisi Kredit Usaha Kecil Bank Umum di Kabupaten Toba Samosir Menurut Jenis Penggunaan dan Bulan/ <i>Commercial Banks Outstanding Small Scale Business Credits in Toba Samosir Regency by Type of Credits and Month Oktober 2003-September 2004 (Juta /Million Rp.)</i>	266

10. PENDAPATAN REGIONAL/REGIONAL INCOME

10.1 Produk Domestik Regional Bruto/Gross Regional Domestic Product

10.1.1.	Produk Domestik Regional Bruto (PDRB) Atas Dasar Harga Berlaku dan Konstan 2000/ <i>Gross Regional Domestic Product (GRDP) at 2000 Current and Constant Market Prices (Jutaan/Million Rp)</i>	270
10.1.2.	PDRB Menurut Lapangan Usaha Atas Dasar Harga Berlaku/ <i>GRDP by Industrial Origin at Current Market Prices 2000 - 2004 (Jutaan/Million Rp)</i>	271
10.1.3.	PDRB Menurut Lapangan Usaha atas Dasar Harga Konstan 2000/ <i>GRDP by Industrial Origin at 2000 Constant Market Prices 2000 - 2004 (Jutaan/Million Rp)</i>	272

10.1.4.	Laju Pertumbuhan PDRB Menurut Lapangan Usaha Atas Dasar Harga Berlaku dan Konstan/ <i>Annual GRDP Growth by Industrial Origin at Current and Constant Market Prices 2000-2004</i> (Persen/Percent)	273
---------	--	-----

10.2 PDRB Perkapita/ Per Capita Regional Income

10.2.1.	Perkembangan PDRB Per Kapita Kabupaten Toba Samosir/ <i>Gross Regional Domestic of Product Per Capita of Toba Samosir Regency 2000-2004</i> (Jutaan/Million Rp)	274
---------	---	-----

Daftar Grafik/List of Figures

<u>Grafik</u> <i>Figure</i>	<u>Halaman</u> <i>Page</i>
1.1. Perbandingan Luas Wilayah Kecamatan Terhadap Luas Kabupaten Toba Samosir/ <i>Ratio of Area Sub Regency on Area Toba Samosir Regency 2004</i>	3
1.2. Curah Hujan Yang Terjadi di Kabupaten Toba Samosir Menurut Bulan/ <i>Rainfall in Toba Samosir Regency by Month 2003 (mm)</i>	3
2.1. Jumlah Desa/Kelurahan Menurut Kecamatan / <i>Number of Village by Sub Regency 2004</i>	14
2.2. Jumlah Anggota DPRD Menurut Fraksi/ <i>Number of Parliament Member by Fraction 2004</i>	14
2.3. Persentase Pegawai Negeri Sipil (PNS/CPNS) dan Pegawai BUMN/BUMD Menurut Tingkat Pendidikan/ <i>Percentage of Civil Servant and State/Local Enterprise Servant by Education Level 2004</i>	15
2.4. Jumlah Pegawai Negeri Sipil (PNS/CPNS) dan Pegawai BUMN/BUMD Menurut Unit Kerja dan Golongan/ <i>Number of Civil Servant and State/Local Enterprise Servant by Unit and Groups 2004</i>	15
3.1. Kepadatan Penduduk Kabupaten Toba Samosir Menurut Kecamatan / <i>Population Density of Toba Samosir Regency by Sub Regency 2004</i>	58
3.2. Jumlah Penduduk Kabupaten Toba Samosir Menurut Kecamatan/ <i>Population of Toba Samosir Regency by Sub Regency 2004</i>	59
3.3. Jumlah Pencari Kerja yang Terdaftar Menurut Tingkat Pendidikan / <i>Number of Registered Placed Job Seekers by Education Level 2004</i>	59
4.1. Jumlah Sekolah Menurut Tingkat Pendidikan/ <i>Number of Schools by Education Level 2004</i>	75
4.2. Jumlah Guru Menurut Tingkat Pendidikan/ <i>Number of Teachers by Education Level 2004</i>	75
4.3. Jumlah Murid Menurut Tingkat Pendidikan/ <i>Number of Pupils by Education Level 2004</i>	75
4.4. Persentase Akseptor Aktif Menurut Jenis Alat Kontrasepsi Yang Dipakai/ <i>Percentage of Active Acceptors by Type of Contraceptive Used 2004</i>	76
4.5. Persentase Akseptor Baru Menurut Jenis Alat Kontrasepsi Yang Dipakai/ <i>Percentage of New Users by Type of Contraceptive Used 2004</i>	76

Daftar Grafik/List of Figures

<u>Grafik</u> <i>Figure</i>	<u>Halaman</u> <i>Page</i>
5.1. Luas Panen Padi di Kabupaten Toba Samosir/ <i>Harvest Area of Paddy at Toba Samosir Regency 1999-2004</i>	132
5.2. Produksi Padi di Kabupaten Toba Samosir/ <i>Production of Paddy at Toba Samosir Regency 1999-2004</i>	132
5.3. Populasi Ternak Besar Menurut Jenis Ternak/ <i>Livestock Population by Kind 1999 – 2004 (Ekor/Tail)</i>	133
5.4. Jumlah Rumah Tangga Menurut Jenis Budi Daya Ikan/ <i>Number of Fish Culture's, Household 2004</i>	133
6.1. Jumlah Perusahaan/Usaha dan Tenaga Kerja Industri Kecil Menurut Kecamatan dan Kelompok Industri/ <i>Number of Establishments/Establish and Small Industry Manpower According to Sub Regency and Industry Group 2004</i>	182
6.2. Distribusi Konsumen Air Bersih (PDAM) Menurut Kategori Konsumen/ <i>Distribution of Consumer of Drinking Water by Consumer Groups 2004</i>	183
6.3. Distribusi Pelanggan Listrik Pada PT. PLN Ranting Balige dan Porsea Menurut Menurut Jenis Jenis Pelanggan Menurut Tarif / <i>Distribution of Customer Which From State Electrical Company of Balige and Porsea by Kind of Customer by Tariff 2004</i>	183
7.1. Jumlah Perusahaan/Usaha yang Melakukan Tanda Daftar Perusahaan (TDP) Menurut Badan Hukum Usaha/ <i>Number Business/Effort That Makes Company List Marks by Business Law Board 2004</i>	201
7.2. Persentase Wajib Retribusi Pasar Pada Pekan/Pasar Menurut Wajib Retribusi di Kabupaten Toba Samosir / <i>Percentage of Ought Market Retribution at the Market by Ought Retribution at Toba Samosir Regency 2004</i>	201
7.3. Penerimaan dan Penyaluran Beras Oleh Sub Dolog Gudang Balige/ <i>Acceptance and Distribution of Rice by Sub Logistics Warehouse of Balige 1998-2004 (Ton)</i>	204
7.4. Perkembangan Penyaluran Pupuk Oleh PT. Pupuk Sriwijaya Gudang Persediaan Balige/ <i>Development of Distribution of Fertilizer by PT. Pupuk Sriwijaya Warehouse Stock of Fertilizer of Balige 1998-2004 (Ton)</i>	204

Daftar Grafik/List of Figures

<u>Grafik</u> <i>Figure</i>	<u>Halaman</u> <i>Page</i>
8.1. Jumlah Surat Yang Dikirim dan Diterima Menurut Jenis Surat/ <i>Number of Mail Sent and Received by Kind Mail 2004</i>	217
8.2. Persentase Panjang Jalan Menurut Kondisi Jalan/ <i>Percentage of Length of Road by Road Condition 2004</i>	218
8.3. Jumlah Kunjungan Kapal Pada Angkutan Danau Menurut Dermaga di Kabupaten Toba Samosir/ <i>Number of Visiting Ships at the Lake Transportation by Pier at Toba Samosir Regency 2004</i>	218
9.1. Persentase Realisasi Penerimaan Daerah Kabupaten Toba Samosir Menurut Jenis Penerimaan/ <i>Percentage of Actual Receipt of First Stage Regional Government Regency of Toba Samosir by Kind of Receipt 2004 (000Rp)</i>	244
9.2. Perbandingan Persentase Koperasi KUD dan Non KUD Di Kabupaten Toba Samosir/ <i>Ratio of KUD and Non KUD Cooperative of Toba Samosir Regency 2004</i>	244
9.3. Rencana dan Realisasi PBB Kabupaten Toba Samosir/ <i>Target and Realization of Land and Building Tax at Toba Samosir Regency 2004</i>	245
9.4. Posisi Dana Simpanan Bank Umum di Kabupaten Toba Samosir Menurut Jenis Simpanan / <i>Commercial Banks Outstanding in Toba Samosir Regency by Type of Currency September/September 2004</i>	245
10.1. Perkembangan PDRB Kabupaten Toba Samosir/ <i>Development of Toba Samosir Regency GRDP 1997-2004</i>	269
10.2. Distribusi PDRB Atas Harga Berlaku Kabupaten Toba Samosir/ <i>Distribution of GRDP at Market Price Toba Samosir Regency 2004</i>	269

Daftar Lampiran/*List of Appendix*

	<u>Halaman</u> <i>Page</i>
1. Daftar Nama Dan Alamat Kantor Pejabat Di Lingkungan Pemerintahan Kabupaten Toba Samosir / <i>Directory of High Rank Officers of Toba Samosir Government in 2005</i>	275
2. Daftar Partai Politik Peserta Pemilu 2004 Kabupaten Toba Samosir/ <i>List of Participator Political Party in General Election in 2004 of Toba Samosir Regency</i>	281
3. Anggota Dewan Perwakilan Rakyat Daerah (DPRD) Kabupaten Toba Samosir / <i>Member List of Regional House Representative of Toba Samosir Regency in 2004-2009</i>	284
4. Daftar Nama Dan Alamat Kantor Camat Kabupaten Toba Samosir / <i>Directory of Sub Regency Office Chief of Toba Samosir Regency in 2005</i>	286
5. Struktur Organisasi Badan Pusat Statistik (BPS) Kabupaten Toba Samosir / <i>Organization Structure of Central Board Statistic of Toba Samosir Regency in 2005</i>	287
6. Daftar Nama Koordinator Statistik Kecamatan (KSK) BPS Kabupaten Toba Samosir / <i>Directory of Sub Regency Statistic Coordinator of Central Board Statistic at Toba Samosir Regency in 2005</i>	288
7. Timbangan, Takaran Dan Ukuran Sistem Metrik/ <i>Weights, Measures And Metric System</i>	289
8. Timbangan, Takaran Dan Ukuran Termasuk Jenis Lain Dari Pada Sistem Metrik / <i>Non Metric Weights and Measures</i>	292
9. Daftar Nama Desa-Kelurahan di Kabupaten Toba Samosir Menurut Kecamatan/ <i>Directory of Villages-Administrative Units by Sub Regency of Toba Samosir Regency in 2005</i>	294

SEJARAH SINGKAT KABUPATEN TOBA SAMOSIR

Kabupaten Toba Samosir dibentuk dengan Undang-Undang No. 12 Tahun 1998 tentang Pembentukan Kabupaten Toba Samosir dan Kabupaten Mandailing Natal. Kabupaten Toba Samosir merupakan pemekaran dari Kabupaten Tapanuli Utara yang diresmikan pada tanggal 9 Maret 1999 oleh Menteri Dalam Negeri, sekaligus melantik Drs. Sahala Tampubolon sebagai Pejabat Bupati Kabupaten Toba Samosir.

Pada saat dibentuk Kabupaten Toba Samosir terdiri dari 13 Kecamatan dan 5 perwakilan kecamatan, 281 desa serta 19 kelurahan.

Pada tahun 2002 berdasarkan Peraturan Daerah (Perda) Kabupaten Toba Samosir, Nomor 7 Tahun 2002 tentang Pembentukan Kecamatan Ajibata, Kecamatan Pintu Pohan Meranti, Kecamatan Uluan, dan Kecamatan Ronggur Nihuta Kabupaten Toba Samosir,

THE SHORT HISTORY OF TOBA SAMOSIR REGENCY

Toba Samosir Regency was formed on the constitution No. 12/1998 about Toba Samosir and Mandailing Natal Regency Establishment. Toba Samosir Regency rised from North Tapanuli Regency, had been legitimated on the date of March 9th 1999 by Minister of Home Affair then inaugurated Drs. Sahala Tampubolon as Official Bupati (the head of Regency) of Toba Samosir Regency.

At the time of establishment, Toba Samosir Regency consists of 13 sub regencies and 5 representation of sub regencies, 281 villages and 19 administrative unit.

In 2002, based on Regional Decree Toba Samosir Regency,. It was based on Regional Decree No. 7, 2002, about Establishment of Ajibata, pIntu Pohan Meranti, Uluan and Ronggur Nihuta Sub Regency on Toba Samosir Regency.

4 perwakilan kecamatan ditetapkan menjadi kecamatan definitif yaitu : Kecamatan Ajibata, Pintu Pohan Meranti, Uluan dan Ronggur Nihuta serta Perda Nomor 8 Tahun 2002 tentang Pembentukan Kecamatan Borbor.

Seiring dengan berjalannya waktu dan munculnya aspirasi dari masyarakat untuk mempercepat pembangunan guna mengejar ketertinggalan dari daerah lain, Kabupaten Toba Samosir dimekarkan menjadi Kabupaten Toba Samosir dan Kabupaten Samosir berdasarkan Undang-Undang Nomor 36 Tahun 2003. Setelah dimekarkan Kabupaten Toba Samosir terdiri dari 10 kecamatan.

Berdasarkan Perda Kabupaten Toba Samosir Nomor 6 Tahun 2004 tentang Pembentukan Kecamatan Sigumpar Kabupaten Toba Samosir, Kecamatan Silaen dipecah menjadi Kecamatan Silaen dan Sigumpar. Dengan demikian jumlah wilayah administrasi pemerintah Kabupaten Toba Samosir tahun 2004

there are 4 representatives regarded to be the definitive sub regency: Ajibata, Pintu Pohan Meranti, Uluan and Ronggur Nihuta Sub Regency. It was also Regulation Decree No. 8, 2002 regarding to Borbor Sub Regency.

Suitable with time going on and many aspiration from the people to fast and balance the development from the other country. Toba Samosir and Samosir Regencies were rising based on constitution No. 36/2003. At the time of establishment, Toba Samosir consists of 10 sub regencies.

Based on Regulation Decree of Toba Samosir Regency No. 6, 2004: about Establishment of Sigumpar Sub Regency on Toba Samosir Regency, Silaen Sub Regency rised being Silaen and Sigumpar Sub Regency. So that total administration area of Toba Samosir Regency in 2004

terdiri dari 11 kecamatan dengan 179 desa dan 13 kelurahan.

Kabupaten Toba Samosir terletak dibagian tengah Propinsi Sumatera Utara di jajaran Bukit Barisan dengan topografi berbukit dan bergelombang, dengan posisi tersebut, wilayah Toba Samosir merupakan daerah pengaman bagi kabupaten lainnya karena wilayah ini merupakan hulu dari beberapa sungai besar dan kecil yang mengalir ke wilayah Timur Sumatera Utara.

Komposisi tanah didominasi jenis tanah Tufa Toba, pasir bercampur tanah liat, kapur dan sebagian lainnya berupa lapisan tanah batuan yang relatif kurang subur untuk pertanian.

Kabupaten Toba Samosir merupakan daerah yang cukup terkenal di kawasan nusantara, terutama karena potensi keindahan alam dan sumber daya manusianya. Keindahan alam dan panorama kawasan Danau Toba, kekayaan seni

consists of 11 sub regencies with 179 villages and 13 administrative units.

Toba Samosir Regency located in the middle of North Sumatera, in rows of Bukit Barisan with range of hills and wavy topography, its position, makes Toba Samosir area is the safe guard area for other regency because the area is upper reaches of river of some large and small rivers which rowing to east area of North Sumatera.

Soil composition is dominated of Toba Tufa soil kind, sand nix with clay, lime and some others are liming of stone soil that unfertile for agriculture.

Toba Samosir Regency well known in archipelago area especially because of its nature potency and human resources. Beautiful world and panorama of Lake Toba area, riches art

budaya asli merupakan potensi daerah yang dapat digali dan dikembangkan dalam upaya pengembangan kepariwisataan di tanah air.

Potensi alam, antara lain luasnya lahan kering dapat diolah menjadi areal persawahan baru dengan membangun sarana irigasi yang memadai. Perairan Danau Toba yang cukup luas dan sungai yang dapat dimanfaatkan potensinya untuk irigasi dan pembangkit tenaga listrik.

Potensi tambang yang telah diinventarisasi dan disertifikasi oleh Direktorat Inventarisasi Sumber Daya Mineral Bandung adalah : Batu Gamping, Teras, Audesit, Lempung dan Diatomea.

Sesuai dengan potensi yang dimiliki, maka sektor andalan pembangunan di Kabupaten Toba Samosir adalah pembangunan sumber daya manusia yang meliputi pendidikan, kesehatan, pertanian, pariwisata, industri dan teknologi informasi.

and culture are potency that can be discovered and developed for our country tourism development.

Nature potency, such as the width of dry land will be made new paddy field area by building irrigation infrastructure. Lake Toba that wide enough and river can be used for irrigation and electric power station.

Minings potency had been inventaritaion and certification by Directorate of Inventaritaion Mines Resources, Bandung are : Gamping Stones, Teras, Audesit, Loam and Diatomea.

Suitable with its own potency, so the development-leading sector of Toba Samosir Regency is human resources development involve of education, health, agriculture, tourism, and information technology.

PENJELASAN UMUM

Tanda-tanda satuan-satuan dan lain-lain yang digunakan dalam publikasi ini adalah sebagai berikut :

I. Tanda-Tanda Dalam Tabel

-	Data belum/tidak tersedia
0	Data dapat diabaikan
,	Tanda desimal
*	Angka sementara
**	Angka sangat sementara
r	Angka revisi/perbaikan
E	Angka perkiraan (<i>estimate</i>)
TBM	Tanaman Belum Menghasilkan
TM	Tanaman Menghasilkan
TTM	Tanaman Tidak Menghasilkan

II. Sumber Data Dan Keterangan Teknis

2.1. Pemerintahan

- a. Data jumlah desa/kelurahan dan klasifikasi desa/kelurahan bersumber dari Kantor PMD dan Pemberdayaan Perempuan Kabupaten Toba Samosir.
- b. Desa Swasembada adalah desa yang tingkat kemajuannya, baik dibidang ekonomi, pendidikan, kesehatan, keamanan dan ketertiban, sosial budaya maupun bidang kedaulatan politik

EXPLANATORY NOTES

Symbols units and other used in this publication are as follows :

I. Symbols

-	<i>Data not yet/not available</i>
0	<i>Data negligible</i>
.	<i>Decimal point</i>
*	<i>Preliminary figures</i>
**	<i>Most preliminary figures</i>
r	<i>Revised figures</i>
E	<i>Estimated figures</i>
TBM	<i>Not yet productive</i>
TM	<i>Productive</i>
TTM	<i>Unproductive</i>

II. Data Sources And Technical Notes

2.1 Government

- a. *Total data of villages/administrative units and classifications are secondary data from Village Society Expedient (PMD) and Women Expedient Office of Toba Samosir Regency.*
- b. *Self Sufficient Village as a village which the develop level is equivalent or bigger than national level, even in economic, education, health, security and public order,*

masyarakatnya sama atau lebih besar dibandingkan dengan tingkat nasional.

c. Desa Swakarya adalah desa yang tingkat kemajuannya, baik dibidang ekonomi, pendidikan, kesehatan, keamanan dan ketertiban, sosial budaya maupun bidang kedaulatan politik masyarakatnya sama atau lebih besar dibandingkan dengan tingkat kemajuan di tingkat kabupaten, tetapi lebih rendah apabila dibandingkan dengan tingkat kemajuan nasional.

d. Desa Swadaya adalah desa yang tingkat kemajuannya, baik dibidang ekonomi, pendidikan, kesehatan, keamanan dan ketertiban, sosial budaya maupun bidang kedaulatan politik masyarakatnya dibawah tingkat kemajuan kabupaten dan dibawah tingkat nasional.

e. Data jumlah anggota Dewan Perwakilan Rakyat Daerah (DPRD) Kabupaten Toba Samosir merupakan anggota dewan hasil Pemilu 2004 yang bersumber dari Sekretariat DPRD Kabupaten Toba Samosir.

social culture and politic human admit.

c. Self Developing Village as a village which the develop level is equivalent or bigger than in regency, but it is lower than national develop; even in economic, education, health, security and public order, social culture and politic human admit.

d. Initiate Strength Village as a village which the develop level is under from regency develop and national level; even in economic, education, health, security and public order, social culture and politic human admit.

e. Total data of Parliament Member of Toba Samosir Regency result of General Election in 2004, that is secondary data from Parliament Secretariat of Toba Samosir Regency.

2.2. Penduduk dan Angkatan Kerja

a. Tingkat pertumbuhan penduduk adalah angka yang menunjukkan tingkat pertambahan penduduk pertahun dalam jangka waktu tertentu, angka ini dinyatakan sebagai persentase kenaikan dari penduduk tahun dasar.

b. Rasio Jenis Kelamin (RJK) adalah perbandingan antara banyaknya penduduk laki-laki dengan banyaknya penduduk perempuan pada suatu daerah tertentu. Biasanya dinyatakan dengan banyaknya penduduk laki-laki untuk 100 penduduk perempuan.

$$RJK = \frac{\text{Jlh Pddk Laki-laki}}{\text{Jlh Pddk Perempuan}} \times 100$$

c. Tenaga Kerja (*Manpower*) adalah penduduk berumur 10 tahun ke atas yang dianggap dapat memproduksi barang atau jasa.

2.2 Population and Labour Force

a. *Population Growth Rate* is the rate at which population is increasing (or decreasing) in a given year and expressed as a percentage of the base year population.

b. *Sex ratio* is the ratio of males in a given female population in a year, usually expressed as the number of males for every 100 females.

$$\text{Sex Ratio} = \frac{\text{Number of Male}}{\text{Number of Female}} \times 100\%$$

c. *Manpower* defined as group of person aged 10 year and over who are assumed have ability to produce goods or services (work).

2.3. Sosial

- a. Data pendidikan bersumber dari Dinas Pendidikan Nasional Kabupaten Toba Samosir.
- b. Data Kesehatan bersumber dari Dinas Kesehatan dan Keluarga Berencana (KB) Kabupaten Toba Samosir.
- c. Peserta Keluarga Berencana adalah orang yang mempraktekkan salah satu metoda kontrasepsi sesuai laporan dari BKBPKS Kabupaten Toba Samosir.
- d. Metode kontrasepsi adalah salah satu alat kontrasepsi yang dipakai untuk mencegah kehamilan.
- e. Keluarga Pra Sejahtera adalah keluarga yang tidak memenuhi minimal salah satu variabel pentahapan keluarga sejahtera, yaitu : (1) anggota keluarga

2.3 Social

- a. *Educations data are secondary data from National Educational Services of Toba Samosir Regency.*
- b. *Health data are secondary data from Health and Family Planning Services of Toba Samosir Regency*
- c. *Family Planning Partisipant are people who used contraceptive method according to Family Planning Coordinating Board of Toba Samosir Regency report.*
- d. *Contraception method is one of contraceptive that used to prevent pregnancy.*
- e. *Pra Prosperous Family is the family who don't full one of the classification variable of prosperous family, there are :*

melaksanakan ibadah agama, (2) pada umumnya anggota keluarga makan dua kali sehari atau lebih, (3) anggota keluarga memiliki pakaian yang berbeda untuk dirumah, bekerja/sekolah dan bepergian, (4) bagian lantai yang terluas bukan dari tanah dan (5) anak sakit atau pasangan usia subur (PUS) ingin ber KB dibawa ke sarana kesehatan.

f. Keluarga Sejahtera I adalah keluarga yang memenuhi kelima variabel diatas pada butir e.

(1) the family member always do the religion worship, (2) generally the family member eat twice a day, (3) the family member have the different clothes to wear in the house, working, school and traveling, (4) the largest floorpart is not ground, and (5) the sick children or age eligible couple to make family planning they are brought to the health centre.

f. Prosperous Family I is the family who full all of the fifth variable on point e.

2.4. Pertanian, Kehutanan dan Perkebunan

a. Data luas panen tanaman pangan dicatat dari seluruh kecamatan setiap bulan, kecuali luas panen buah-buahan yang dilaporkan setiap triwulan oleh aparat Dinas Pertanian di Kecamatan.

b. Data luas panen produksi sayur-sayuran yang dicatat adalah yang dipanen sekaligus yang dilaporkan oleh aparat Dinas Pertanian di Kecamatan.

2.4 Agriculture, Forestry and Estates

a. Harvest area of food crops are collected from each sub regency every month, meanwhile fruits harvest area were reported by Agriculture Service officer at sub regency level on quarterly basis.

b. Harvest area of vegetable is limited to only those, which are harvested and reported by Agriculture Service officer at sub regency level.

- c. Produksi per hektar padi, ubi jalar, kacang tanah, jagung, kacang kedelai diperoleh melalui sample survei ubinan mewakili sekitar 100 hektar luas panen. Petugas pelaksana adalah Mantri Statistik dan aparat Dinas Pertanian di Kecamatan.
- d. Bentuk produksi padi dan palawija adalah : padi dalam bentuk gabah kering giling, jagung dalam bentuk pipilan kering, ubi kayu dan ubi jalar dalam bentuk keadaan ubi basah dan kacang-kacangan dalam bentuk kacang kering.
- e. Perhitungan produksi padi dan palawija ini merupakan kerjasama antara Ditjen Tanaman Pangan Departemen Pertanian dan BPS sampai ke daerah yang dilakukan melalui estimasi.
- f. Data statistik kehutanan dan perkebunan rakyat bersumber dari Dinas Kehutanan dan Perkebunan Kabupaten Toba Samosir.
- c. *Yield per hectare of paddy, sweet potatoes, peanuts, maize and soybeans is estimated based on a crop cutting survey using parcel of land of size 2,5 m x 2,5 m. Each parcel represents 100 hectare of harvested area. Field Officers are "Mantri Statistik" and Agriculture Services Officers at sub regency level.*
- d. *Production of paddy and secondary food crops is in term of :*
- 1. For paddy in = dry unhusk drice*
 - 2. For maize = dry loose maize*
 - 3. For peanuts and soybeans = dry shelled*
- e. *The Enumeration of paddy and secondary food crops production was cooperation between Food Crops Directorate General of Department of Agriculture and Central Board of Statistics through the area that done estimation.*
- f. *Data for forestry smallholder estate collected from relevance office/services/instance.*

2.5. Perindustrian

- a. Data jumlah perusahaan/usaha, tenaga kerja industri kecil dan nilai input, output dan nilai tambah industri sedang/besar berasal dari Dinas Perindustrian, Perdagangan dan Pertambangan Kabupaten Toba Samosir.
- b. Data air minum merupakan data hasil survei tahunan PDAM terhadap Perusahaan Air Minum di Kabupaten Toba Samosir.
- c. Data jumlah pelanggan listrik, jumlah KVA tersambung dan tenaga listrik yang diproduksi bersumber dari PT. PLN (Persero) Ranting Balige dan Porsea.

2.6. Perhubungan

- a. Data panjang jalan dan jembatan bersumber dari Dinas PU dan Kimpraswil Kabupaten Toba Samosir.
- b. Jumlah angkutan penumpang umum dan barang baik untuk angkutan darat dan danau bersumber dari Dinas Perhubungan.

2.5 Manufacturing Industry

- a. Total data of company/business and small industry man power, input cost, ouput cost and value added of large and medium scale manufacturing industry from Manufacturing, Trade and Maining Instance of Toba Samosir Regency.
- b. Data for drinking water supply is collected from annual survey of Water Supply Company at Toba Samosir Regency.
- c. Total data of customer electricity and total of KVA connected and electriticity power produced from State Electrical Company of Balige and Porsea.

2.6. Transportation

- a. Length of road and brigde data are secondary data from Public Works and Settlement Infrastructure Service of Toba Samosir Regency.
- b. Number of common passenger and good transportation from land and lake transportation are secondary data from Transportation Office of Toba Samosir Regency.

c. Data jumlah wisatawan asing dan nusantara yang datang ke Kabupaten Toba Samosir bersumber dari Dinas Pariwisata Kabupaten Toba Samosir.

d. Banyaknya kantor pos dan distribusi keluar masuk surat, paket dan wesel bersumber dari Kantor Pos Cabang Balige.

e. Data jumlah hotel dan akomodasi, jumlah kamar dan tempat tidur bersumber dari Badan Pusat Statistik Kabupaten Toba Samosir.

f. Konsep dan defenisi untuk hotel dan pariwisata mengikuti rekomendasi *World Tourism Organization* (WTO) dan *International Union of Office Organization*.

g. Tamu asing adalah setiap pengunjung yang mengunjungi suatu negara di luar tempat tinggalnya, didorong oleh satu atau beberapa keperluan tanpa bermaksud memperoleh penghasilan di tempat yang dikunjungi, dan lamanya kunjungan tersebut tidak lebih

c. Total data of foreign and domestic tourist who come to Toba Samosir Regency are secondary data from Tourism Service of Toba Samosir Regency.

d. Number of Post Offices and number of letters, parcel and money order sent and received are secondary data from Indonesia Post Office in Balige.

e. Total data of hotel and accomodation, room and bedroom from Central Board Statistics of Toba Samosir Regency.

f. The concept and definition of hotel and tourism used follow the recommendation of the World Tourism Organization (WTO) and International Union of Office Organization (IUOO).

g. Foreign visitors are persons visiting a country other than their home country or residence, because of one or some reason and not for working at the place that visited, the length of staying is no more than one year.

dari satu tahun. Defenisi ini mencakup dua kategori tamu asing yaitu :

- Wisatawan (turis) ialah setiap pengunjung seperti defenisi di atas yang tinggal paling sedikit 24 jam, akan tetapi tidak lebih dari satu tahun di tempat yang dikunjungi dengan maksud antara lain : berlibur, rekreasi, olah raga, bisnis, mengikuti pertemuan, study dan kunjungan dengan alasan kesehatan.

- *Executionist* ialah : setiap pengunjung seperti defenisi di atas yang tinggal kurang dari 24 jam di tempat yang dikunjungi (termasuk *cruise passenger*). *Cruise Passenger* adalah setiap pengunjung yang tiba di suatu negara dengan kapal/pesawat atau kereta api dimana tidak menginap di akomodasi yang tersedia di negara tersebut.

h. Akomodasi ialah usaha yang menggunakan suatu bangunan atau sebagian dari padanya khusus disediakan, dimana setiap orang dapat menginap dan makan serta memperoleh

This definition covers two categories of foreign visitors :

- *Tourist are visitors according to definition above, staying at least for 24 hours, but no more than one year, in the visited country with the intention of visiting for purpose of many other, pleasure, recreation and sport, business, visiting friends and families mission, attending meeting, conferences visit for health reason and study.*

- *Executionist is each visitor as above definition that stayed less than 24 hours at the visited place (including cruise passenger). Cruise passenger is each visitor that arrived at any country by ship/plane or train but not stayed overnight in accommodation in that country.*

h. Accommodation is business used a building or half of it prepared specially, which everyone can stayed and eat and also get serve and other facilities by paying.

pelayanan serta fasilitas lainnya dengan pembayaran. Akomodasi dibedakan antara hotel dan akomodasi lainnya.

- i. Hotel berbintang adalah hotel yang telah memenuhi persyaratan yang telah ditentukan seperti persyaratan fisik, bentuk pelayanan yang diberikan, kualifikasi, tenaga kerja, jumlah kamar dan lainnya. Hotel tidak berbintang yaitu hotel yang belum memenuhi persyaratan yang telah ditentukan sebagai hotel berbintang.

2.7. Keuangan dan Harga

- a. Data dan informasi realisasi penerimaan dan pengeluaran baik rutin dan pembangunan bersumber dari Bagian Keuangan Sekretariat Daerah Kabupaten Toba Samosir.
- b. Banyaknya koperasi, anggota koperasi, modal, nilai asset bersumber dari Kantor Koperasi dan UKM Kabupaten Toba Samosir.

Accommodation classify as hotel and other accommodation.

- i. *Star hotel is a hotel that fulfilled some condition such as physical condition, services, qualification, manpower, number of room, etc. Non-star hotel is a hotel that not yet fulfilled some condition.*

2.7. Finance and Prices

- a. *Data and information of actual receipt and routine and development expenditures are secondary data from Finance Division Secretariat of Toba Samosir Regency.*
- b. *Number of cooperation, member cooperation, capital, value assets are secondary data from Cooperative, Small and Medium Business Office of Toba Samosir Regency.*

c. Data Statistik perbankan bersumber dari Bank Indonesia Cabang Medan.

c. Data of banking statistic are secondary data from Bank of Indonesia Branch Office In Medan.

2.8. Pendapatan Regional

2.8. Regional Income

a. Metode penghitungan Pendapatan Regional yang dipakai mengikuti buku petunjuk *United Nations* yang disesuaikan dengan kondisi Indonesia. Penghitungan pendapatan regional dapat dilakukan melalui pendekatan produksi, pendapatan dan pengeluaran. Dalam penghitungan pendapatan Regional Toba Samosir umumnya dipakai pendekatan produksi.

a. The Methodology for estimating the Regional Income follows the United National Guidance Book, adjusted to the Indonesian condition. Enumeration of Gross Regional Domestic Product (GRDP) using production, income and expenditure approach. They are production approaches in mostly used for measuring GRDP.

b. Produk Domestik Regional Bruto (PDRB) secara sederhana dapat diartikan sebagai keseluruhan Nilai Tambah Bruto dari kegiatan perekonomian di suatu wilayah.

b. Gross Regional Domestic Product (GRDP) is total of Gross Value Added of all economic activities in a area.

c. Penyajian Pendapatan Regional atas harga berlaku adalah dengan menilai semua agregat pendapatan dengan atas dasar harga berlaku pada tahun perhitungan. Untuk penyajian atas dasar harga konstan, setiap produk barang dan jasa dinilai dengan harga tetap yang terjadi pada tahun dasar (2000).

c. *The Statistics of Regional income is divided into two forms. Those are at current market prices and constant 1993 market prices. In the presentation at current market price, all product aggregates are valued at yearly current prices. In the presentation at constant 1993 market price, all product aggregates are valued at fixed year price (2000).*

1 **GEOGRAFI** *GEOGRAPHY*

*1.1 Letak Geografis dan Wilayah Administrasi/
Location Geography and Administration Area*

1.2 Iklim/Climate

<http://tobasam.com/krab.bps.9110>

1.1 Lokasi dan Keadaan Geografis

Kabupaten Toba Samosir berada pada $2^{\circ}03'$ - $2^{\circ}40'$ Lintang Utara dan $98^{\circ}56'$ - $99^{\circ}40'$ Bujur Timur, Kabupaten Toba Samosir memiliki luas daerah 2.021,8 Km².

Kabupaten Toba Samosir diapit enam kabupaten yaitu sebelah Utara berbatasan dengan Kabupaten Simalungun, sebelah Timur berbatasan dengan Labuhan Batu dan Asahan, sebelah Selatan berbatasan dengan Kabupaten Tapanuli Utara serta sebelah Barat berbatasan dengan Kabupaten Samosir.

Kabupaten Toba Samosir terletak pada wilayah dataran tinggi, dengan ketinggian antara 300-2.200 meter di atas permukaan laut, dengan topografi dan kontur tanah yang beraneka ragam, yaitu datar, landai, miring dan terjal.

Struktur tanahnya labil dan berada pada wilayah gempa tektonik dan vulkanik.

1.1 Location and Geography Condition

Toba Samosir Regency is on $2^{\circ}03'$ - $2^{\circ}40'$ North Latitude and $98^{\circ}56'$ - $99^{\circ}40'$ East Longitude. Toba Samosir Regency has width of area 2.021,8 Km².

Toba Samosir Regency surrounded by six regencies, include as north; border on Simalungun Regency, east; border on Labuhan Batu and Asahan Regency, south; border on North Tapanuli and west; border on Samosir Regency.

Toba Samosir Regency is located on upland, with attitude between 300-2.200 meter above sea level, with various type of topography and gradients of land, include as flat, slope slightly, decline and steep.

Structure of land is labile and located in tectonic and volcanic shaking area.

1.2 Iklim

Sesuai dengan letaknya yang berada di garis khatulistiwa, Kabupaten Toba Samosir tergolong ke dalam daerah beriklim tropis basah dengan suhu berkisar antara 17⁰C-29⁰C dan rata-rata kelembaban udara 85,04 persen.

Rata-rata tinggi curah hujan yang terjadi di Kabupaten Toba Samosir per bulan tahun 2003 berdasarkan data pada 3 stasiun pengamatan sebesar 223 mm dengan jumlah hari hujan sebanyak 17 hari.

Curah hujan tertinggi terjadi pada bulan Desember dengan 759 mm dengan jumlah hari hujan sebanyak 15 hari. Sedangkan pada bulan Mei curah hujan yang turun sangat rendah sekitar 93 mm, dengan jumlah hari hujan 9 hari.

Berdasarkan stasiun pengamatan, Kecamatan Habinsaran merupakan daerah dengan curah hujan yang tertinggi, yaitu 263 mm.

1.2. Climate

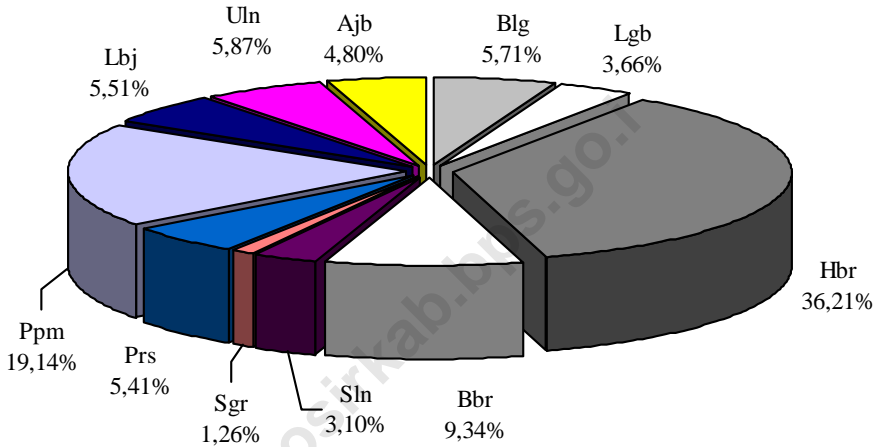
According to its location in equator line, Toba Samosir Regency is classified in to wet tropic climate with temperature between 17⁰C-29⁰C and average of air humidity is 85,04 %.

The average rainfall at Toba Samosir Regency per month in 2003 based on file in 3 observation station is 223 mm with 17 days of raining days.

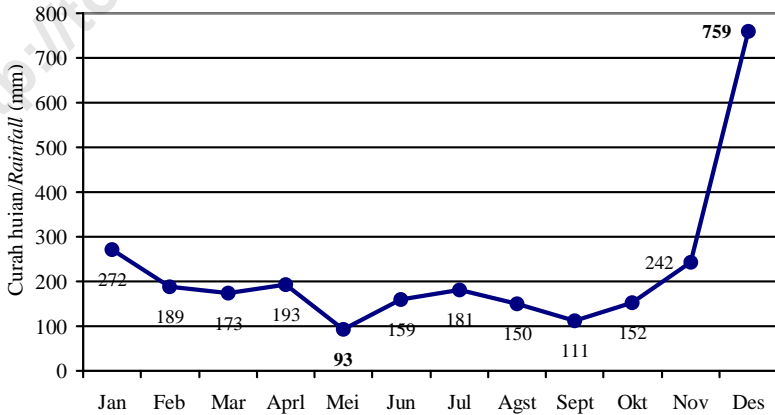
The highest rainfall is on December with 759 mm and total of raining days is 15 days. While on May, the rainfall is coming down 93 mm; with total of raining days is 9 days.

Based on observation station, Habinsaran Sub regency is an area with the highest rainfall, it is 263 mm.

Grafik 1.1 Perbandingan Luas Wilayah Kecamatan Terhadap Luas Kabupaten Toba Samosir/
Ratio of Area Sub Regency on Area Toba Samosir Regency
 2004



Grafik 1.2 Curah Hujan Yang Terjadi di Kabupaten Toba Samosir Menurut Bulan/
Rainfall in Toba Samosir Regency by Month
 2003



Tabel : 1.1.1 Letak Geografis, Topografi dan Wilayah Administrasi
Table Kabupaten Toba Samsir/
*Geography Location, Topography and Administration Area of
Toba Samsir Regency*
2004

1. Letak Kabupaten Toba Samsir/ <i>Geographical of Toba Samsir Regency</i>	:	2 ⁰ 03' - 2 ⁰ 40'	Lintang Utara/ <i>North Latitude</i>
	:	98 ⁰ 56' - 99 ⁰ 40'	Bujur Timur/ <i>East Longitude</i>
2. Luas Wilayah/ <i>Area Width</i>	:	2.021,8	Km ²
3. Letak di atas Permukaan Laut/ <i>Heights above Sea Level</i>	:	300-2.200	m
4. Wilayah Administrasi/ <i>Administration Area</i>			
a. Jumlah Kecamatan/ <i>Number of Sub Regency</i>	:	11	Kecamatan/ <i>Sub Regency</i>
b. Jumlah Desa/ <i>Number of Village</i>	:	179	Desa/ <i>Village</i>
c. Jumlah Kelurahan/ <i>Number of Administrative Units</i>	:	13	Kelurahan/ <i>Administrative Units</i>
5. Batas-batasnya / <i>Boundaries</i>			
a. Sebelah Utara / <i>North</i>	:	Simalungun	
b. Sebelah Selatan / <i>South</i>	:	Tapanuli Utara	
c. Sebelah Barat / <i>West</i>	:	Samsir dan Danau Toba	
d. Sebelah Timur / <i>East</i>	:	Labuhan Batu dan Asahan	

Sumber/Source : Kantor Pertanahan Kabupaten Toba Samsir dan Badan Pusat Statistik (BPS)
Kabupaten Toba Samsir/Land Representative Office of Toba Samsir Regency
and BPS-Statistics of Toba Samsir Regency

Tabel : 1.1.2 Jarak dari Kota Kecamatan ke Ibu Kota Kabupaten
Table Toba Samosir/
*The Distance From Sub Regency City to Regency City in
Toba Samosir*
2004
(Km)

Kecamatan/ Sub Regency		Ibu Kota Kecamatan/ Sub Regency City	Jarak/ Distance (Km)
(1)		(2)	(3)
01	Balige	Balige	0
02	Laguboti	Laguboti	7
03	Habinsaran	Parsoburan	52
04	Borbor	Borbor	58
05	Silaen	Silaen	15
06	Sigumpar	Sigumpar	11
07	Porsea	Porsea	19
08	Pintu Pohan Meranti	Pintu Pohan	89
09	Lumban Julu	Lumban Julu	40
10	Uluan	Lumban Binanga	24
11	Ajibata	Pardomuan Ajibata	60

Sumber/Source : Dinas PU dan Kimpraswil Kabupaten Toba Samosir/
Public Works and Settlement Infrastructure Service of Toba Samosir Regency

Tabel : 1.1.3.
Table

**Luas Wilayah dan Rasio Terhadap Total
Menurut Kecamatan/
Area and Ratio on Total by Sub Regency
2004**

Kecamatan/ Sub Regency		Luas/Area (Km ²)	Rasio Terhadap Total/ Ratio on Total (%)
(1)		(2)	(3)
01	Balige	115,50	5,71
02	Laguboti	73,90	3,66
03	Habinsaran	732,06	36,21
04	Borbor	188,79	9,34
05	Silaen	62,60	3,10
06	Sigumpar	25,50	1,26
07	Porsea	109,30	5,41
08	Pintu Pohan Meranti	386,95	19,14
09	Lumban Julu	111,50	5,51
10	Uluan	118,70	5,87
11	Ajibata	97,00	4,80
Jumlah/Total		2.021,8	100,00

Sumber/Source : Badan Pusat Statistik (BPS) Kabupaten Toba Samosir/
BPS-Statistics of Toba Samosir Regency

Tabel : 1.1.4.
Table

Letak Geografis Menurut Kecamatan/
Geographical Location of Sub Regency
2004

Kecamatan/ Sub Regency		Lintang Utara North Latitude	Bujur Timur East Longitude
(1)		(2)	(3)
01	Balige	2 ⁰ 15' - 2 ⁰ 21'	99 ⁰ 00' - 99 ⁰ 11'
02	Laguboti	2 ⁰ 13' - 2 ⁰ 23'	99 ⁰ 08' - 99 ⁰ 15'
03	Habinsaran	2 ⁰ 12' - 2 ⁰ 28'	99 ⁰ 15' - 99 ⁰ 40'
04	Borbor	2 ⁰ 03' - 2 ⁰ 18'	99 ⁰ 13' - 99 ⁰ 31'
05	Silaen	2 ⁰ 18' - 2 ⁰ 27'	99 ⁰ 11' - 99 ⁰ 15'
06	Sigumpar	2 ⁰ 20' - 2 ⁰ 24'	99 ⁰ 08' - 99 ⁰ 11'
07	Porsea	2 ⁰ 24' - 2 ⁰ 37'	99 ⁰ 03' - 99 ⁰ 16'
08	Pintu Pohan Meranti	2 ⁰ 24' - 2 ⁰ 36'	99 ⁰ 15' - 99 ⁰ 32'
09	Lumban Julu	2 ⁰ 29' - 2 ⁰ 39'	99 ⁰ 02' - 99 ⁰ 15'
10	Uluan	2 ⁰ 23' - 2 ⁰ 30'	99 ⁰ 04' - 99 ⁰ 09'
11	Ajibata	2 ⁰ 32' - 2 ⁰ 40'	98 ⁰ 56' - 99 ⁰ 04'
Toba Samosir		2 ⁰ 03' - 2 ⁰ 40'	98 ⁰ 56' - 99 ⁰ 40'

Sumber/Source : Kantor Pertanahan Kabupaten Toba Samosir/
Land Representative Office of Toba Samosir Regency

Tabel : 1.2.1.
Table

**Curah Hujan dan Banyaknya Hari Hujan
di Kabupaten Toba Samosir/
Rainfall and Number of Rainy Days in Toba Samosir
Regency
2003**

Bulan/ Month	2003 ¹⁾	
	Curah Hujan (CH)/ Rainfall (R) (mm)	Hari Hujan (HH)/Rainy Days (RD) (Days)
(1)	(2)	(3)
Januari/January	272	21
Pebruari/February	189	20
Maret/March	173	16
April/April	193	21
Mei/May	93	9
Juni/June	159	15
Juli/July	181	16
Agustus/August	150	14
September/September	111	15
Oktober/October	152	18
Nopember/November	242	20
Desember/December	759	15
Rata-Rata/Average	223	17

Catatan/Note : 1) Berdasarkan 3 Lokasi Pengamatan/Kecamatan : Balige, Laguboti dan Habinsaran/
Based on 3 Observation Location/Sub Regency : Balige, Laguboti and Habinsaran

Sumber/Source : Dinas Pertanian Kabupaten Toba Samosir/
Agriculture Service of Toba Samosir Regency

Tabel : 1.2.2.
Table

**Jumlah Curah Hujan (CH) dan Hari Hujan (HH)
Menurut Lokasi Pengamatan/Kecamatan dan Bulan
Number of Rainfall (R) and Rainy Days (RD) by Station/Sub
Regency and Month
2003**

Bulan/ Month		Stasiun/Kecamatan/Station/Sub Regency					
		Balige		Laguboti		Habinsaran	
		CH/R (mm)	HH/RD	CH/R (mm)	HH/RD	CH/R (mm)	HH/RD
(1)		(2)	(3)	(4)	(5)	(6)	(7)
01	Januari/January	217	23	223	16	377	23
02	Pebruari/February	209	19	154	17	204	24
03	Maret/March	158	15	159	16	201	17
04	April/April	165	17	151	22	264	23
05	Mei/May	91	9	118	9	71	8
06	Juni/June	167	19	79	13	232	13
07	Juli/July	118	13	245	18	181	18
08	Agustus/August	116	12	126	12	209	18
09	September/September	21	12	75	10	238	24
10	Oktober/October	100	14	198	20	159	21
11	Nopember/November	218	22	158	14	350	23
12	Desember/December	725	15	886	15	665	15
Rata-Rata/Average		192	16	214	15	263	19

Sumber/Source : Dinas Pertanian Kabupaten Toba Samosir /
Agriculture Service of Toba Samosir Regency

2 **PEMERINTAHAN** **GOVERNMENT**

2.1 Pemerintahan/Government

2.2 DPRD/Parliament

2.3 Pemilihan Umum/General Election

2.4 Pegawai Negeri Sipil/Civil Servant

<http://tobalings.com/bps-guia>

2.1. Pemerintahan

Wilayah administrasi Pemerintahan Kabupaten Toba Samosir tahun 2004 terdiri dari 11 kecamatan dengan 192 desa/kelurahan, yaitu 179 desa dan 13 kelurahan. Kecamatan Balige dan Porsea merupakan kecamatan dengan jumlah desa/kelurahan terbanyak, yaitu masing-masing 39 desa/kelurahan. Sedangkan Borbor merupakan kecamatan dengan jumlah desa/kelurahan yang paling sedikit, yaitu hanya 6 desa.

Dari 192 desa/kelurahan yang ada di Kabupaten Toba Samosir tahun 2004, sekitar 76,04 persen merupakan desa/kelurahan swakarya, 17,19 persen desa/kelurahan swadaya dan sisanya 6,77 persen merupakan desa/kelurahan swasembada.

2.2 DPRD

Jumlah anggota DPRD Kabupaten Toba Samosir hasil pemilu tahun 2004 berjumlah 25 orang, terdiri dari 9 orang anggota Fraksi PDI Perjuangan-PKS, 8 orang anggota Fraksi Golongan Karya, dan 8 orang anggota dari Fraksi Nasional Demokrasi.

2.1. Government

The government administration area of Toba Samosir Regency in 2004 consist of 11 sub regencies with 192 villages/administrative units (a.u). They are 179 villages and 13 administrative units. Balige and Porsea Sub regencies have many villages/a.u. There are 39 villages/a.u each other. Whereas Borbor is at least number of villages/a.u. There are only 6 villages.

Percentage of 192 villages/a.u by classification at Toba Samosir Regency in 2004, it's about 76,04 % as villages/a.u self-developing; 17,19 % villages/a.u initiate strength and remain of them are 6,77 % villages/a.u self-sufficient.

2.2 Parliament

Number of Parliament member of Toba Samosir Regency result of General Election (PEMILU) in 2004 are 25 people, consist of 8 members from Fraction of PDIP-PKS, 8 members Fraction of Golkar and 8 members of Fraction Nasional Demokrasi.

Jumlah keputusan DPRD Kabupaten Toba Samosir yang ditetapkan tahun 2004 sebanyak 39 keputusan, jumlah ini lebih kecil dibandingkan tahun 2003, yaitu 49 keputusan. Dari 39 keputusan yang ditetapkan, 16 diantaranya merupakan peraturan daerah (Perda), 8 keputusan DPRD, 6 keputusan panitia musyawarah, 6 keputusan Pimpinan DPRD dan 3 pendapat panitia anggaran.

Berdasarkan kegiatan DPRD, berupa sidang-sidang yang dilakukan, baik sidang istimewa, paripurna, paripurna khusus, rapat komisi, rapat rutin dengar komisi dan lain-lain, tahun 2004 sebanyak 19 kegiatan sidang. Kegiatan panitia khusus dan rapat paripurna merupakan kegiatan yang paling banyak dilakukan oleh DPRD masing-masing 6 dan 5 kegiatan.

2.3. Pegawai Negari Sipil (PNS/CPNS) dan Pegawai BUMN/BUMD

Berdasarkan data yang masuk dari dinas, kantor, badan dan instansi jumlah PNS/CPNS dan pegawai BUMN/BUMD di Kabupaten Toba Samosir tahun 2004 berjumlah 3.818 orang.

Total of DPRD decision at Toba Samosir Regency were decided in 2004, 39 decisions. There are less than in 2003, which are only 49 decisions. Of 39 decisions; 16 of them are local rule (PERDA); 8 of them are parliament decree; 6 as deliberation committee decree; 6 of them are parliament chairperson's decree and 3 options of budget Committee opinion.

Based on DPRD activities like as special session, plenary session, particular session, regular meeting, routine meeting of commissions, etc. There are 19 meeting in 2004. Special committee and plenary session is the most of doing by DPRD, there are 6 and 5 activities each other.

2.3. Civil Servant and State/ Local Enterprise Servant

Based of file coming from office and institution, total of civil servant and state/local enterprise servant at Toba Samosir Regency in 2004 are 3.818 people.

Dari jumlah tersebut 49,08 persen merupakan pegawai laki-laki dan 50,92 persen pegawai perempuan.

Distribusi PNS/CPNS dan pegawai BUMN/BUMD jika dirinci berdasarkan golongan, sebagian besar merupakan golongan III sebesar 61,84 persen., golongan II 28,42 persen, golongan IV 7,81 persen dan golongan I sebesar 1,94 persen.

Berdasarkan tingkat pendidikan yang ditamatkan, hampir separoh atau 49,55 persen merupakan PNS/CPNS dan pegawai BUMN/BUMD tamatan SLTA, tamatan diploma baik diploma I, II dan III sebanyak 24,70 persen, tamatan sarjana sebanyak 21,32 persen.

Persentase PNS/CPNS dan pegawai BUMN/BUMD yang menamatkan S₂ masih sangat minim sekali di Kabupaten Toba Samosir, yaitu hanya 0,39 persen. Hal ini perlu mendapat perhatian Pemerintah Kabupaten untuk meningkatkan sumber daya manusia dalam menjalankan pemerintahan daerah. Sementara pegawai yang tamat SD dan SLTP masing-masing sebesar 1,23 persen dan 2,80 persen.

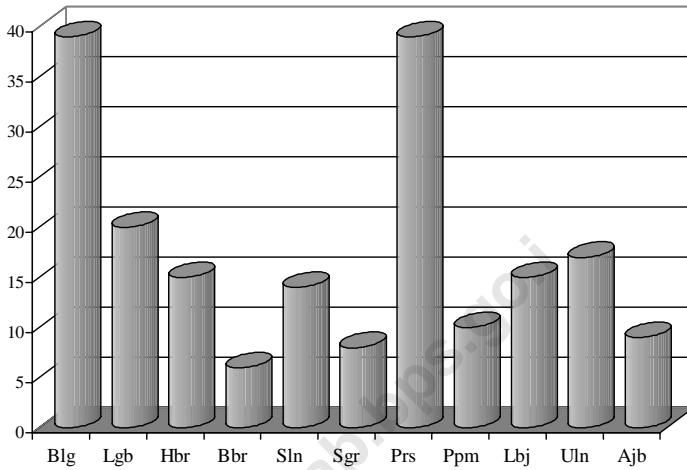
49,08 percent as official male and 50,92 percent as female.

Distribution of civil servant and state/local enterprise servant detailed by classification; so most of them are third class 61,84 percent; second class 28,42 percent, fourth 7,81 percent and first one 1,94 percent.

Based on graduated education level, almost fifty percent or 49,55 percent as civil servant and state/local enterprise servant graduate from senior high school, graduate from diploma, like as 1st, 2nd and 3th diploma 24,70 percent, scholar graduate 21,32 percent.

Percentage of civil servant and state/local enterprise servant who graduate from S₂ is very minimum, it is only 0,39 percent. This case needs to get attention from regency government to increase human resources in driving government area. Whereas the civil servant who graduate from primary school and junior high school are 1,23 percent and 2,80 percent each other.

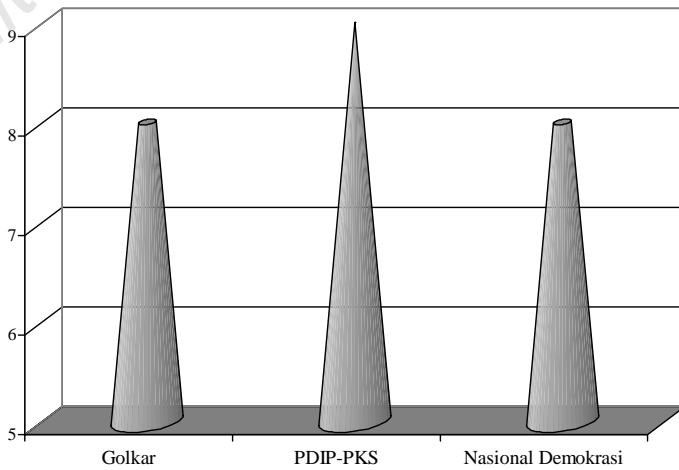
Grafik 2.1. Jumlah Desa/Kelurahan Menurut Kecamatan/
Number of Village by Sub Regency
 2004



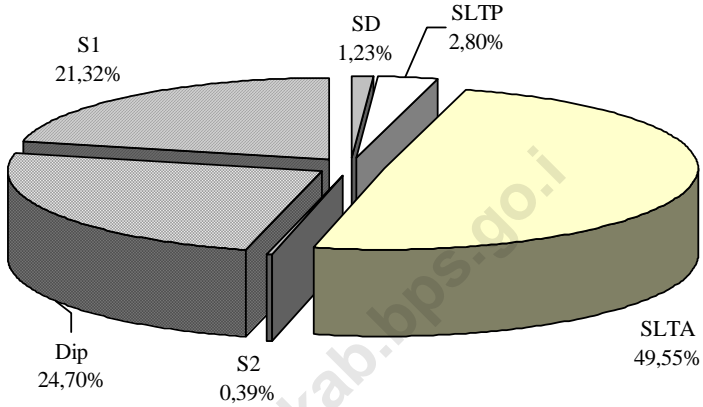
Catatan/Note :

Blg	: Balige	Sln	: Silaen	Lbj	: Lumban Julu
Lgb	: Laguboti	Sgr	: Sigumpar	Uln	: Uluan
Hbr	: Habinsaran	Prs	: Porsea	Ajb	: Ajibata
Bbr	: Borbor	Ppm	: Pintu Poham M.		

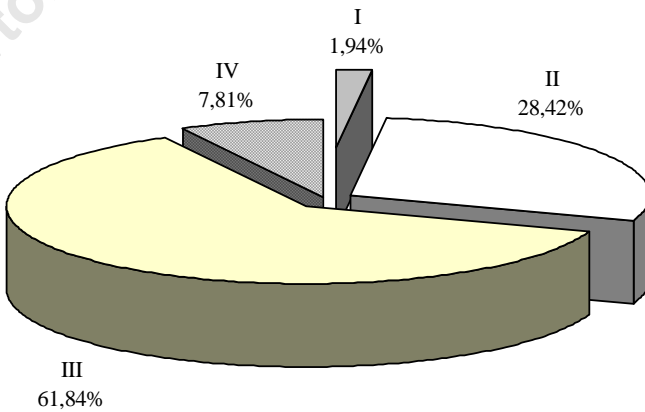
Grafik 2.2. Jumlah Anggota DPRD Menurut Fraksi
Number of Parliament Member by Fraction
 2004



Grafik 2.3. Persentase Pegawai Negeri Sipil (PNS/CPNS) dan Pegawai BUMN/BUMD Menurut Tingkat Pendidikan/
Percentage of Civil Servant and State/Local Enterprise Servant by Education Level
 2004



Grafik 2.4. Jumlah Pegawai Negeri Sipil (PNS/CPNS) dan Pegawai BUMN/BUMD Menurut Golongan/
Number of Civil Servant and State/Local Enterprise Servant by Groups
 2004



Tabel : 2.1.1
Table

**Jumlah Desa/Kelurahan Dirinci Menurut Kecamatan/
Number of Village/Administrative Units by Sub Regency
2004**

Kecamatan/ Sub Regency		Banyaknya/Number		Jumlah/ Total
		Desa/Villages	Kelurahan/ Administrative Units	
(1)		(2)	(3)	(4)
01	Balige	33	6	39
02	Laguboti	19	1	20
03	Habinsaran	14	1	15
04	Borbor	6	0	6
05	Silaen	14	0	14
06	Sigumpar	7	1	8
07	Porsea	36	3	39
08	Pintu Pohan Meranti	10	0	10
09	Lumban Julu	15	0	15
10	Uluan	17	0	17
11	Ajibata	8	1	9
Jumlah/Total		179	13	192

Sumber/Source : Kantor PMD dan Pemberdayaan Perempuan Kabupaten Toba Samosir/
Village Society Expedient (PMD) and Women Expedient Office of Toba
Samosir Regency

**Tabel : 2.1.2. Jumlah Desa/Kelurahan Menurut Kecamatan dan
 Klasifikasi Desa/Kelurahan/
 Number of Village/Administrative Units by Sub Regency
 and Classification
 2004**

Kecamatan/ Sub Regency		Klasifikasi/Classification			Jumlah/ Total
		Swadaya/ Initiate Strength	Swakarya/ Self Developing	Swasembada /Self Sufficient	
(1)		(2)	(3)	(4)	(5)
01	Balige	2	33	4	39
02	Laguboti	1	18	1	20
03	Habinsaran	7	7	1	15
04	Borbor	6	0	0	6
05	Silaen	7	7	0	14
06	Sigumpar	1	6	1	8
07	Porsea	3	34	2	39
08	Pintu Pohan Meranti	0	9	1	10
09	Lumban Julu	6	8	1	15
10	Uluan	0	16	1	17
11	Ajibata	0	8	1	9
Jumlah/Total		33	146	13	192

Sumber/Source : Kantor PMD dan Pemberdayaan Perempuan Kabupaten Toba Samosir/
 Village Society Expedient (PMD) and Women Expedient Office of Toba
 Samosir Regency

Tabel : 2.2.1.
Table

Jumlah Anggota Dewan Perwakilan Rakyat Daerah
(DPRD) Kabupaten Toba Samosir Menurut Partai/
Number of Parliament of Toba Samosir Regency by Party
2004

Partai/ <i>Party</i>		Laki-laki/ <i>Male</i>	Perempuan/ <i>Female</i>	Jumlah/ <i>Total</i>
<i>(1)</i>		<i>(2)</i>	<i>(3)</i>	<i>(4)</i>
1.	Partai Nasional Indonesia Marhaenisme	1	0	1
2.	Partai Buruh Sosial Demokrat	1	0	1
3.	Partai Merdeka	1	0	1
4.	Partai Persatuan Demokrasi Kebangsaan	2	0	2
5.	Partai Perhimpunan Indonesia Baru	2	0	2
6.	Partai Nasional Banteng Kemerdekaan	1	0	1
7.	Partai Demokrat	2	0	2
8.	Partai Keadilan dan Persatuan Indonesia	2	0	2
9.	Partai Penegak Demokrasi Indonesia	1	0	1
10.	Partai Demokrasi Indonesia Perjuangan	4	0	4
11.	Partai Damai Sejahtera	2	0	2
12.	Partai Golongan Karya	4	0	4
13.	Partai Persatuan Daerah	1	0	1
14.	Partai Pelopor	1	0	1
Jumlah/Total		25	0	25

Sumber/Source : DPRD Kabupaten Toba Samosir/
House of Parliament of Toba Samosir Regency

Tabel : 2.2.2
Table

**Jumlah Anggota DPRD Menurut Fraksi/
Number of Regency Parliament Member by Fraction
2004**

Golongan/Fraksi <i>Rank/Fraction</i>		Laki-laki/ <i>Male</i>	Perempuan/ <i>Female</i>	Jumlah/ <i>Total</i>
(1)		(2)	(3)	(4)
1 .	Fraksi Golkar	8	0	8
2 .	Fraksi PDIP-PKS	9	0	9
3 .	Fraksi Nasional Demokrasi	8	0	8
Jumlah/Total		25	0	25

Sumber/Source : DPRD Kabupaten Toba Samosir/
House of Parliament of Toba Samosir Regency

Tabel : 2.2.3. Jumlah Keputusan DPRD Menurut Jenis Keputusan/
Table Number of Regency Parliament Decree by Type
 2001-2004

Jenis Keputusan/ Type of Decree		2001	2002	2003	2004
(1)		(2)	(3)	(4)	(5)
1.	Peraturan Daerah/Local Rule	6	16	20	16
2.	Keputusan DPRD/Parliament Decree	6	12	6	8
3.	Pernyataan/Statement	0	0	0	0
4.	Pernyataan Pendapat/Opinion	0	0	0	0
5.	Resolusi/Resolution	0	0	0	0
6.	Kesimpulan Pendapat/ Opinion Resume	0	0	3	0
7.	Keputusan Pimpinan DPRD/ Parliament Chairperson's Decree	7	5	10	6
8.	Keputusan Panitia Musyawarah/ Deliberation Committee Decree	6	10	7	6
9.	Memorandum/ Memorandum	0	0	0	0
10.	Pendapat Panitia Anggaran/ Budget Committee Opinion	3	3	3	3
Jumlah/Total		28	46	49	39

Sumber/Source : DPRD Kabupaten Toba Samosir/
 House of Parliament of Toba Samosir Regency

Tabel : 2.2.4.
Table

**Kegiatan DPRD Kabupaten Toba Samosir/
Activity of Toba Samosir Regency Parliament
2001-2004**

Jenis Sidang/ <i>Type of Session</i>		2001	2002	2003	2004
<i>(1)</i>		<i>(2)</i>	<i>(3)</i>	<i>(4)</i>	<i>(5)</i>
1.	Istimewa/ <i>Special Session</i>	4	3	4	3
2.	Paripurna/ <i>Plenary Session</i>	5	3	2	5
3.	Paripurna Khusus/ <i>Particular Session</i>	1	4	2	2
4.	Rapat Komisi/ <i>Regular Meeting</i>	50	46	18	0
5.	Panitia Anggaran/ <i>Budget Committee</i>	2	3	3	3
6.	Panitia Khusus/ <i>Special Committee</i>	7	1	6	6
7.	Rapat Kerja Dengar Pendapat/ <i>Meeting of Hearing Commissions</i>	1	0	0	0
8.	Rapat Rutin Dengar Komisi/ <i>Routine Meeting of Commissions</i>	20	46	12	0
Jumlah/Total		90	106	47	19

Sumber/*Source* : DPRD Kabupaten Toba Samosir/
House of Parliament of Toba Samosir Regency

Tabel : 2.3.1. Rekapitulasi Hasil Perhitungan Suara Pada Pemilu Legislatif di **Daerah Pemilihan Satu (Balige dan Laguboti)** Untuk Anggota Dewan Perwakilan Rakyat Daerah (DPRD) Kabupaten Toba Samosir/
Recapitulation of Voice Counting Result on Legislative General Election in One Election Area (Balige and Laguboti) for Parliament Members of Toba Samosir Regency
2004

No. Urut Partai	No. Urut Calon	Nama Partai dan Calon Anggota DPRD/ <i>Parties and Parliament Members Candidat</i>	Jumlah Suara Yang Memilih/ <i>Total Electing Voices :</i>	
			Calon/ <i>Candidat</i>	Partai/ <i>Parties</i>
(1)	(2)	(3)	(4)	(5)
1		Partai Nasional Marhaenisme		79
	1	Ir. Jonet Sinaga	194	
	2	Adelman Sitanggang	6	
	3	Irma Hutapea, SE	81	
	4	Tiamin Sianipar	15	
	5	Patiziduhu Harefa	32	
	6	Adel Tampubolon	6	
2		Partai Buruh Sosial Demokrat		150
	1	Josua Napitupulu	152	
	2	Romasta Sitinjak	106	
	3	Evilawaty Simanjuntak	57	
3		Partai Bulan Bintang		237
	1	Marlasak Manurung	172	
	2	Piator Simanjuntak	29	
	3	Emeliana Gultom	5	
	4	Ir. Kennedy	16	
	5	Sunarty Tanjung	13	
	6	Juli Elvia Kota, SE	8	
4		Partai Merdeka		395
	1	Hotman Sibarani	452	
	2	Robert Hutajulu	215	
	3	Riana Situmorang	653	
	4	Drs. Bilson Sitorus	34	
	5	James Pangaribuan	38	
	6	Goldamei Siagian	6	
	7	Drs. S. Darsono Siregar	3	

Sumber/*Source* : Komisi Pemilihan Umum (KPU) Kabupaten Toba Samosir/
Commission of General Election of Toba Samosir Regency

Tabel : 2.3.1. Rekapitulasi Hasil Perhitungan Suara Pada Pemilu Legislatif di **Daerah Pemilihan Satu (Balige dan Laguboti)** Untuk Anggota Dewan Perwakilan Rakyat Daerah (DPRD) Kabupaten Toba Samosir/
Recapitulation of Voice Counting Result on Legislative General Election in One Election Area (Balige and Laguboti) for Parliament Members of Toba Samosir Regency
2004

Lanjutan/Continue

No. Urut Partai	No. Urut Calon	Nama Partai dan Calon Anggota DPRD/ Parties and Parliament Members Candidat	Jumlah Suara Yang Memilih/Total Electing Voices :	
			Calon/ Candidat	Partai/ Parties
(1)	(2)	(3)	(4)	(5)
5		Partai Persatuan Pembangunan		35
	1	Budi Setiawan Hutagaol, SE	39	
	2	Ramses Prans Siahaan, SH	53	
6		Partai Persatuan Demokrasi Kebangsaan		411
	1	Baktiar Tampubolon	758	
	2	Drs. Anggiat H. Tampubolon	68	
	3	Binner Simanjuntak	190	
	4	Drs. Kirian Pangaribuan	13	
	5	Henry Dody Pardede, Amd.	14	
	6	Marisi Tua Tampubolon, SH	31	
	7	Parmonangan Simanjuntak, SE	15	
	8	Sondang Pangaribuan	8	
	9	Dosma Uli Siahaan, SE	25	
	10	Uti Silaban	16	
7		Partai Perhimpunan Indonesia Baru		686
	1	Sabam Simanjuntak	1.282	
	2	Drs. Maris Sahala Napitupulu	755	
	3	Lukas Nadapdap	147	
	4	Drs. Saut Halomoan Hutagaol	221	
	5	Donald Simanjuntak, SH	130	
	6	Adenan Pardede	41	
	7	Manuntun Pangaribuan	24	
	8	Dra. Pesta Pardede	13	
	9	Mawar Martahan Tambunan	29	
	10	Elisabet Tinambunan	4	
	11	Betty Silalahi	12	

Sumber/Source : Komisi Pemilihan Umum (KPU) Kabupaten Toba Samosir/
Commission of General Election of Toba Samosir Regency

Tabel : 2.3.1. Rekapitulasi Hasil Perhitungan Suara Pada Pemilu Legislatif di **Daerah Pemilihan Satu (Balige dan Laguboti)** Untuk Anggota Dewan Perwakilan Rakyat Daerah (DPRD) Kabupaten Toba Samosir/
Recapitulation of Voice Counting Result on Legislative General Election in One Election Area (Balige and Laguboti) for Parliament Members of Toba Samosir Regency
2004

Lanjutan/Continue

No. Urut Partai	No. Urut Calon	Nama Partai dan Calon Anggota DPRD/ <i>Parties and Parliament Members Candidate</i>	Jumlah Suara Yang Memilih/ <i>Total Electing Voices :</i>	
			Calon/ <i>Candidate</i>	Partai/ <i>Parties</i>
(1)	(2)	(3)	(4)	(5)
8		Partai Nasional Banteng Kemerdekaan		490
	1	Ir. Hadrianus JP. Napitupulu	340	
	2	Anita Sianturi, SH	62	
	3	Hotlan Pangaribuan	33	
	4	Nelson Hutagaol	33	
	5	Mariati D. Tambunan, S.Pi	3	
	6	Eriko Manurung	11	
	7	Marhuarar Pangaribuan	14	
	8	Danaiel Tampubolon	51	
	9	Hisar Pardamean Pasaribu	4	
9		Partai Demokrat		274
	1	Timbul Hutajulu, SH	221	
	2	Anthony Sianipar, SH	42	
	3	Elly Diesra Simanjuntak	69	
	4	Henrico Sianipar, SE	99	
	5	Herbert Sibarani	21	
	6	Manuntun Pardede	9	
	7	Rusmina Sibarani	9	
	8	Faomago Harefa	19	
	9	Felly Tambunan, SH	17	
10		Partai Keadilan dan Persatuan Indonesia		949
	1	Marisi Tambunan	1.340	
	2	Shanti Saragi	205	
	3	Rencus Silalahi	70	
	4	Edward Sutejo	24	
	5	Ds. Waldemar Simanjuntak, S.Th.	33	

Sumber/*Source* : Komisi Pemilihan Umum (KPU) Kabupaten Toba Samosir/
Commission of General Election of Toba Samosir Regency

Tabel : 2.3.1. Rekapitulasi Hasil Perhitungan Suara Pada Pemilu Legislatif di **Daerah Pemilihan Satu (Balige dan Laguboti)** Untuk Anggota Dewan Perwakilan Rakyat Daerah (DPRD) Kabupaten Toba Samosir/
Recapitulation of Voice Counting Result on Legislative General Election in One Election Area (Balige and Laguboti) for Parliament Members of Toba Samosir Regency
2004

Lanjutan/Continue

No. Urut Partai	No. Urut Calon	Nama Partai dan Calon Anggota DPRD/ <i>Parties and Parliament Members Candidat</i>	Jumlah Suara Yang Memilih/ <i>Total Electing Voices :</i>	
			Calon/ <i>Candidat</i>	Partai/ <i>Parties</i>
(1)	(2)	(3)	(4)	(5)
10		Partai Keadilan dan Persatuan Indonesia (Lanjutan)		
	6	Doris Monica Simanjuntak	48	
	7	IR. Hamonangan Siahaan	36	
	8	Labuan Hutahaean	40	
	9	Nancy Togi Hotnida Sihombing	1	
	10	Ir. Sahala Simanjuntak	32	
11		Partai Penegak Demokrasi Indonesia		102
	1	Barita Parulian Pulonas	46	
	2	Timbul Tambunan, SH	21	
	3	Apontius Sinurat	0	
	4	Siti Nurlinda Yopita Nadeak	0	
	5	Evarida Simamora	0	
12		Partai Persatuan Nahdlatul Ummah		0
13		Partai Amanat Nasional		25
	1	Eduard Siahaan	20	
	2	Dison Tampubolon	4	
	3	Kristina Sitingjak	16	
	4	Rudi Siahaan	7	
	5	Gomgom Siahaan	4	
	6	Mariani Sibuea	2	
	7	Rusi E. Tampubolon	1	
	8	Bakti Sormin	0	
	9	Pertus Pangaribuan	2	

Sumber/Source : Komisi Pemilihan Umum (KPU) Kabupaten Toba Samosir/
Commission of General Election of Toba Samosir Regency

Tabel : 2.3.1. Rekapitulasi Hasil Perhitungan Suara Pada Pemilu Legislatif di **Daerah Pemilihan Satu (Balige dan Laguboti)** Untuk Anggota Dewan Perwakilan Rakyat Daerah (DPRD) Kabupaten Toba Samsir/
Recapitulation of Voice Counting Result on Legislative General Election in One Election Area (Balige and Laguboti) for Parliament Members of Toba Samsir Regency
2004

No. Urut Partai	No. Urut Calon	Nama Partai dan Calon Anggota DPRD/ <i>Parties and Parliament Members Candidat</i>	Jumlah Suara Yang Memilih/ <i>Total Electing Voices :</i>	
			Calon/ <i>Candidat</i>	Partai/ <i>Parties</i>
(1)	(2)	(3)	(4)	(5)
14		Partai Karya Peduli Bangsa		28
	1	Guntur Sianipar	98	
	2	St. Uli Tanjung Simanjuntak, SH	18	
	3	Darmansyah Batubara	0	
	4	Lorensus Malau, S.Sos.	0	
	5	Donna Ria Marpaung, SH	0	
15		Partai Kebangkitan Bangsa		185
	1	Mananggap Hutabarat	222	
	2	Welman Sianipar	98	
	3	Friska Napitupulu	22	
	4	Burhanuddin Tanjung	66	
	5	Theresia Uli Pardede	4	
	6	Amril Siagian	7	
16		Partai Keadilan Sejahtera		
17		Partai Bintang Reformasi		21
	1	Zainuddin Simamora	13	
	2	Budi Tanjung	9	
	3	Rosida Simamora	20	
	4	Dedy Suroso	1	
	5	Agus S. Siregar	2	
18		Partai Demokrasi Indonesia Perjuangan		812
	1	St. Oloan F. Pardede, B.Sc.	484	
	2	Pollung Edison Tambunan	791	
	3	Sabar Silalahi, SH	268	

Sumber/*Source* : Komisi Pemilihan Umum (KPU) Kabupaten Toba Samsir/
Commission of General Election of Toba Samsir Regency

Tabel : 2.3.1. Rekapitulasi Hasil Perhitungan Suara Pada Pemilu Legislatif di Daerah Pemilihan Satu (Balige dan Laguboti) Untuk Anggota Dewan Perwakilan Rakyat Daerah (DPRD) Kabupaten Toba Samosir/ Recapitulation of Voice Counting Result on Legislative General Election in One Election Area (Balige and Laguboti) for Parliament Members of Toba Samosir Regency
2004

No. Urut Partai	No. Urut Calon	Nama Partai dan Calon Anggota DPRD/ <i>Parties and Parliament Members Candidat</i>	Lanjutan/Continue	
			Jumlah Suara Yang Memilih/Total Electing Voices :	
(1)	(2)	(3)	Calon/ Candidat	Partai/ Parties
(1)	(2)	(3)	(4)	(5)
18		Partai Demokrasi Indonesia		
		Perjuangan (Lanjutan)		
	4	Antony Pardede	56	
	5	Ir. Tagor Hutapea	1.737	
	6	Matilde Sihombing	58	
	7	Bangsi Hutapea	19	
	8	Jojo L.R. Tambunan	10	
	9	Parlindungan W. Limbong	8	
	10	Antonius Tambunan	29	
19		Partai Damai Sejahtera		835
	1	Undan Sitinjak	270	
	2	Junjungan Hutapea	423	
	3	Tumbur Sihombing	79	
	4	Ev. Damson Simanjuntak	168	
	5	Delpina Aritonang	77	
	6	Pdt. Erni Basa Purba, S.Th.	116	
20		Partai Golongan Karya		793
	1	Drs. Vespasianus Panjaitan	715	
	2	Asmin Sitinjak	418	
	3	Ir. Tangkas Pardede	422	
	4	Jhonhal Tambunan	284	
	5	Oloan Pardede	57	
	6	Rospita Br. Silitonga	21	
	7	Elfrida Juliana Saragi Turnip	13	
	8	Wiliater Simanjuntak	32	
	9	Ferri Pardede	86	

Sumber/Source : Komisi Pemilihan Umum (KPU) Kabupaten Toba Samosir/
Commission of General Election of Toba Samosir Regency

Tabel : 2.3.1. Rekapitulasi Hasil Perhitungan Suara Pada Pemilu Legislatif di **Daerah Pemilihan Satu (Balige dan Laguboti)** Untuk Anggota **Dewan Perwakilan Rakyat Daerah (DPRD) Kabupaten Toba Samosir/**
Recapitulation of Voice Counting Result on Legislative General Election in One Election Area (Balige and Laguboti) for Parliament Members of Toba Samosir Regency
2004

Lanjutan/Continue

No. Urut Partai	No. Urut Calon	Nama Partai dan Calon Anggota DPRD/ <i>Parties and Parliament Members Candidat</i>	Jumlah Suara Yang Memilih/ <i>Total Electing Voices :</i>	
			Calon/ <i>Candidat</i>	Partai/ <i>Parties</i>
(1)	(2)	(3)	(4)	(5)
21		Partai Patriot Pancasila		185
	1	Raja Tonggo Tua Sinambela	269	
	2	Ir. Bernhat Siahaan	23	
	3	Maju Aruan	47	
	4	Nurmala Sinaga	30	
	5	Baktiar Batubara	26	
	6	Rudi Pasaribu	15	
	7	Ebenezer Sihite	3	
	8	Ester Rouli Sibarani, SH	1	
22		Partai Sarikat Indonesia		340
	1	Hasiholan Manullang	470	
	2	Raya Hutajulu	81	
	3	Edward Moran Sibarani	34	
	4	Lucia Tinambunan	40	
	5	Pahotan Pardede	46	
	6	Dumangar Tua Satya Nagara	22	
	7	Dompok Simanjuntak	10	
23		Partai Persatuan Daerah		222
	1	Patar Sabungan Nadapdap	156	
	2	Drs. Monang Harianja	26	
	3	Osba Lumban Raja	41	
	4	Marlina Tambunan	22	
	5	Hinsaria Harianja, SE	0	
	6	Tiurma Simanjuntak	10	
	7	Netty Simanjuntak	11	

Sumber/*Source* : Komisi Pemilihan Umum (KPU) Kabupaten Toba Samosir/
Commission of General Election of Toba Samosir Regency

Tabel : 2.3.1. Rekapitulasi Hasil Perhitungan Suara Pada Pemilu Legislatif di **Daerah Pemilihan Satu (Balige dan Laguboti)** Untuk Anggota **Dewan Perwakilan Rakyat Daerah (DPRD) Kabupaten Toba Samosir/**
Recapitulation of Voice Counting Result on Legislative General Election in One Election Area (Balige and Laguboti) for Parliament Members of Toba Samosir Regency
2004

Lanjutan/Continue

No. Urut Partai	No. Urut Calon	Nama Partai dan Calon Anggota DPRD/ <i>Parties and Parliament Members Candidat</i>	Jumlah Suara Yang Memilih/ <i>Total Electing Voices :</i>	
			Calon/ <i>Candidat</i>	Partai/ <i>Parties</i>
(1)	(2)	(3)	(4)	(5)
24		Partai Pelopor		384
	1	Mangapul Siahaan, S.Si.	576	
	2	Eduard Sibuea	91	
	3	Balmen Hutahaean	66	
	4	Henny Situmorang	34	
	5	Hardy W. Panjaitan	18	
	6	Binsar Tambunan	88	
	7	Henry Nangkok Siahaan	22	

Sumber/*Source* : Komisi Pemilihan Umum (KPU) Kabupaten Toba Samosir/
Commission of General Election of Toba Samosir Regency

Tabel : 2.3.2. Rekapitulasi Hasil Perhitungan Suara Pada Pemilu Legislatif di **Daerah Pemilihan Dua (Silaen, Habinsaran dan Borbor)** Untuk Anggota **Dewan Perwakilan Rakyat Daerah (DPRD) Kabupaten Toba Samosir/Recapitulation of Voice Counting Result on Legislative General Election in Two Election Area (Silaen, Habinsaran dan Borbor) for Parliament Members of Toba Samosir Regency**
2004

No. Urut Partai	No. Urut Calon	Nama Partai dan Calon Anggota DPRD/ <i>Parties and Parliament Members Candidat</i>	Jumlah Suara Yang Memilih/ <i>Total Electing Voices :</i>	
			Calon/ <i>Candidat</i>	Partai/ <i>Parties</i>
(1)	(2)	(3)	(4)	(5)
1		Partai Nasional Marhaenisme		890
	1	Paiaman Napitupulu	609	
	2	Benyamin Victor Donan Pane	367	
	3	Darman Pangaribuan	19	
	4	Shinta P. Sianipar	13	
	5	Sahala Sianipar, S.Pd.	13	
	6	Deborah Simanjuntak	26	
	7	Pardomuan Simanjuntak	12	
2		Partai Buruh Sosial Demokrat		105
	1	Luhut Sihombing	91	
	2	Partogi Napitupulu	315	
3		Partai Bulan Bintang		177
	1	Julius Manurung, SE	39	
	2	Parlindungan Sipahutar	11	
	3	Yones Pangaribuan	7	
	4	Parlinggoman Napitupulu	6	
	5	Manta Siagian	1	
4		Partai Merdeka		579
	1	Andy Sibarani	100	
	2	Okto Jeffri Hutapea	57	
	3	Tagor Sitorus	187	
	4	Nando Solafide Siagian	73	
5		Partai Persatuan Pembangunan		0
	1		0	

Sumber/*Source* : Komisi Pemilihan Umum (KPU) Kabupaten Toba Samosir/
Commission of General Election of Toba Samosir Regency

Tabel : 2.3.2. Rekapitulasi Hasil Perhitungan Suara Pada Pemilu Legislatif di **Daerah Pemilihan Dua (Silaen, Habinsaran dan Borbor)** Untuk Anggota **Dewan Perwakilan Rakyat Daerah (DPRD) Kabupaten Toba Samosir/**

Recapitulation of Voice Counting Result on Legislative General Election in Two Election Area (Silaen, Habinsaran dan Borbor) for Parliament Members of Toba Samosir Regency

2004

Lanjutan/Continue

No. Urut Partai	No. Urut Calon	Nama Partai dan Calon Anggota DPRD/ <i>Parties and Parliament Members Candidat</i>	Jumlah Suara Yang Memilih/ <i>Total Electing Voices :</i>	
			Calon/ <i>Candidat</i>	Calon/ <i>Candidat</i>
(1)	(2)	(3)	(4)	(5)
6		Partai Persatuan Demokrasi Kebangsaan		235
	1	Letkol (Purn) Karel Saragih, SH	301	
	2	Tagor Pasaribu, ST	273	
	3	Ir. Bolmer Simanjuntak	19	
	4	Justin Siahaan	10	
7		Partai Perhimpunan Indonesia Baru		389
	1	Dungdung Simanjuntak, SE	619	
	2	Juliater Lubis	734	
	3	Bisler Pasaribu	343	
	4	Wesli Naibaho	61	
	5	Edisman Simanjuntak	44	
	6	Tetty Tampubolon, Amd	35	
	7	Binahar Panjaitan, SE	155	
8		Partai Nasional Banteng Kemerdekaan		353
	1	Pardomuan Tampubolon	166	
	2	Dra. Rouly Siregar	136	
	3	Sumihar Sianturi, SE	7	
	4	Aston Sitorus	463	
	5	Posman Pasaribu	11	
	6	Salomo Panjaitan	5	
	7	Biner Pane	12	
9		Partai Demokrat		704
	1	Ir. Boike Pasaribu	907	
	2	Drs. Linggom Lumbanturuan	908	
	3	Togi Simatupang	52	
	4	Rusmina Pangaribuan	20	

Sumber/*Source* : Komisi Pemilihan Umum (KPU) Kabupaten Toba Samosir/
Commission of General Election of Toba Samosir Regency

Tabel : 2.3.2. Rekapitulasi Hasil Perhitungan Suara Pada Pemilu Legislatif di Daerah Pemilihan Dua (Silaen, Habinsaran dan Borbor) Untuk Anggota Dewan Perwakilan Rakyat Daerah (DPRD) Kabupaten Toba Samosir/

Recapitulation of Voice Counting Result on Legislative General Election in Two Election Area (Silaen, Habinsaran dan Borbor) for Parliament Members of Toba Samosir Regency

2004

Lanjutan/Continue

No. Urut Partai	No. Urut Calon	Nama Partai dan Calon Anggota DPRD/ <i>Parties and Parliament Members Candidat</i>	Jumlah Suara Yang Memilih/ <i>Total Electing Voices :</i>	
			Calon/ <i>Candidat</i>	Calon/ <i>Candidat</i>
(1)	(2)	(3)	(4)	(5)
10		Partai Keadilan dan Persatuan Indonesia		178
	1	Ir. Lammer Panjaitan	347	
	2	Usden Sitinjak, ST	460	
	3	Hutson Edwardt Simanjuntak	1	
	4	Ir. Dongan Simamora	8	
	5	Anita Lina Siagian	5	
11		Partai Penegak Demokrasi Indonesia		306
	1	Basrul Panjaitan	227	
12		Partai Persatuan Nahdlatul Ummah		0
13		Partai Amanat Nasional		48
	1	Janter Siahaan	39	
	2	Pobben Napitupulu	3	
	3	Rico Siahaan	1	
	4	Fatimah H. Pangaribuan	0	
14		Partai Karya Peduli Bangsa		92
	1	Ridwan Nababan	56	
15		Partai Kebangkitan Bangsa		94
	1	Paruhum H. Silalahi	82	
	2	Guntar Sipahutar	8	
16		Partai Keadilan Sejahtera		0

Sumber/*Source* : Komisi Pemilihan Umum (KPU) Kabupaten Toba Samosir/
Commission of General Election of Toba Samosir Regency

Tabel : 2.3.2. Rekapitulasi Hasil Perhitungan Suara Pada Pemilu Legislatif di **Daerah Pemilihan Dua (Silaen, Habinsaran dan Borbor)** Untuk Anggota **Dewan Perwakilan Rakyat Daerah (DPRD) Kabupaten Toba Samosir/**

Recapitulation of Voice Counting Result on Legislative General Election in Two Election Area (Silaen, Habinsaran dan Borbor) for Parliament Members of Toba Samosir Regency

2004

Lanjutan/Continue

No. Urut Partai	No. Urut Calon	Nama Partai dan Calon Anggota DPRD/ <i>Parties and Parliament Members Candidat</i>	Jumlah Suara Yang Memilih/ <i>Total Electing Voices :</i>	
			Calon/ <i>Candidat</i>	Calon/ <i>Candidat</i>
(1)	(2)	(3)	(4)	(5)
17		Partai Bintang Reformasi		13
	1	Budi Tampubolon	1	
	2	Dilli Chairani	0	
	3	Susilawati	1	
	4	Hamidah Sitorus	0	
18		Partai Demokrasi Indonesia Perjuangan		665
	1	Mangatas Silaen	1.033	
	2	Drs. Krisman Tampubolon	257	
	3	Berton Pasaribu	277	
	4	Anthon Hutagaol	203	
19		Partai Damai Sejahtera		520
	1	Sophos Laurence Sitorus	246	
	2	Nurmida Sihombing	150	
	3	Pdt. Horas Sianturi	76	
	4	Pdt. Oloan Sitorus	121	
20		Partai Golongan Karya		933
	1	Ir. Firman Pasaribu	904	
	2	Drs. Wasinton Lubis	2.238	
	3	Herbet Sibuea, SE	34	
	4	Sarmida Simanjuntak	364	
21		Partai Patriot Pancasila		88
	1	Frangky Oloan Hutauruk	41	
	2	Eva Pangaribuan	27	
	3	Ridwan Edu Hutapea	22	
	4	Lamtiur Sihotang	13	

Sumber/*Source* : Komisi Pemilihan Umum (KPU) Kabupaten Toba Samosir/
Commission of General Election of Toba Samosir Regency

Tabel : 2.3.2
Table

Rekapitulasi Hasil Perhitungan Suara Pada Pemilu Legislatif di Daerah Pemilihan Dua (Silaen, Habinsaran dan Borbor) Untuk Anggota Dewan Perwakilan Rakyat Daerah (DPRD) Kabupaten Toba Samosir/
Recapitulation of Voice Counting Result on Legislative General Election in Two Election Area (Silaen, Habinsaran dan Borbor) for Parliament Members of Toba Samosir Regency
2004

Lanjutan/Continue

No. Urut Partai	No. Urut Calon	Nama Partai dan Calon Anggota DPRD/ <i>Parties and Parliament Members Candidat</i>	Jumlah Suara Yang Memilih/ <i>Total Electing Voices :</i>	
			Calon/ <i>Candidat</i>	Calon/ <i>Candidat</i>
(1)	(2)	(3)	(4)	(5)
22		Partai Sarikat Indonesia		158
	1	Hitjon Pangaribuan	152	
	2	Goddin Pasaribu	62	
23		Partai Persatuan Daerah		105
	1	Guntur Simanjuntak	106	
	2	Juli Molhan Pardomuan Pardosi	37	
	3	Rudi H. J. Sitorus, S.Sos.	53	
	4	Rosma Simanjuntak	8	
	5	Iwan Faber Pardosi	0	
	6	Veronika Pardosi	1	
24		Partai Pelopor		52
	1	Joris Sirait	10	

Sumber/Source : Komisi Pemilihan Umum (KPU) Kabupaten Toba Samosir/
Commission of General Election of Toba Samosir Regency

Tabel : 2.3.3. Rekapitulasi Hasil Perhitungan Suara Pada Pemilu Legislatif di **Daerah Pemilihan Tiga (Porsea, Pintu Pohan Meranti, Lumban Julu, Uluan dan Ajibata)** Untuk Anggota **Dewan Perwakilan Rakyat Daerah (DPRD) Kabupaten Toba Samosir/**

Recapitulation of Voice Counting Result on Legislative General Election in Three Election Area (Porsea, Pintu Pohan Meranti, Lumban Julu, Uluan dan Ajibata) for Parliament Members of Toba Samosir Regency
2004

No. Urut Partai	No. Urut Calon	Nama Partai dan Calon Anggota DPRD/ <i>Parties and Parliament Members Candidat</i>	Jumlah Suara Yang Memilih/ <i>Total Electing Voices :</i>	
			Calon/ <i>Candidat</i>	Calon/ <i>Candidat</i>
(1)	(2)	(3)	(4)	(5)
1		Partai Nasional Marhaenisme		283
	1	Wesley Sitorus	387	
	2	Rupinus Sitorus	451	
	3	Josua Tambunan	34	
	4	Jupanner Pangaribuan	12	
	5	Merida Hasibuan, S.Pd.	3	
	6	Sturman Manurung	9	
	7	Gomgom Hutagalung, SH	1	
2		Partai Buruh Sosial Demokrat		423
	1	Ir. Tagor Manurung	960	
	2	Holman Manurung	682	
	3	Derman Manurung	13	
	4	Mentina Napitupulu	12	
3		Partai Bulan Bintang		69
	1	Zulkifyly Manurung	13	
	2	Yeprin Sitorus	26	
	3	Syawal Manurung	92	
	4	Mangadu Manurung	5	
	5	Rointan Pane	9	
4		Partai Merdeka		94
	1	Dipl. Ing. Mangara Sibarani, M.Sc.	90	
	2	Ir. Rudolf Marpaung, M.Si.	88	
	3	Drs. Kalpin Simangunsong	9	

Sumber/*Source* : Komisi Pemilihan Umum (KPU) Kabupaten Toba Samosir/
Commission of General Election of Toba Samosir Regency

Tabel : 2.3.3. Rekapitulasi Hasil Perhitungan Suara Pada Pemilu Legislatif di **Daerah Pemilihan Tiga (Porsea, Pintu Pohan Meranti, Lumban Julu, Uluan dan Ajibata)** Untuk Anggota **Dewan Perwakilan Rakyat Daerah (DPRD) Kabupaten Toba Samosir/**
Recapitulation of Voice Counting Result on Legislative General Election in Three Election Area (Porsea, Pintu Pohan Meranti, Lumban Julu, Uluan dan Ajibata) for Parliament Members of Toba Samosir Regency
2004

Lanjutan/Continue

No. Urut Partai	No. Urut Calon	Nama Partai dan Calon Anggota DPRD/ <i>Parties and Parliament Members Candidat</i>	Jumlah Suara Yang Memilih/ <i>Total Electing Voices :</i>	
			Calon/ <i>Candidat</i>	Calon/ <i>Candidat</i>
<i>(1)</i>	<i>(2)</i>	<i>(3)</i>	<i>(4)</i>	<i>(5)</i>
4		Partai Merdeka (Lanjutan)		
	4	Nurhaini Simangunsong	5	
	5	Erni Parida Sibarani	5	
	6	Ir. ETJ. Simangunsong	1	
5		Partai Persatuan Pembangunan		192
	1	Maju Arnanta Sitorus	294	
	2	Mhd. Rosyadi Lubis, SH	43	
6		Partai Persatuan Demokrasi Kebangsaan		246
	1	Lambok Simanjuntak	85	
	2	Ir. Jonggara Manurung	639	
	3	Drs. Lebanus Panjaitan	562	
	4	Jonggara Manurung	94	
	5	Hertati Manurung	21	
7		Partai Perhimpunan Indonesia Baru		160
	1	Manganar Hutapea	58	
	2	Krisman Sitorus	204	
	3	Ir. Irma Suriani Sirait	634	
	4	Ir. Sahata Butarbutar	56	
	5	Ir. Baster L. Sitorus	28	
	6	Jujur Manurung, SH	3	
	7	Dra. Rusmian Butarbutar	6	
	8	Edward Sitorus, SE	28	
	9	Addin Hutagaol	3	

Sumber/*Source* : Komisi Pemilihan Umum (KPU) Kabupaten Toba Samosir/
Commission of General Election of Toba Samosir Regency

Tabel : 2.3.3. Rekapitulasi Hasil Perhitungan Suara Pada Pemilu Legislatif di **Daerah Pemilihan Tiga (Porsea, Pintu Pohan Meranti, Lumban Julu, Uluhan dan Ajobata)** Untuk Anggota **Dewan Perwakilan Rakyat Daerah (DPRD) Kabupaten Toba Samosir/**
Recapitulation of Voice Counting Result on Legislative General Election in Three Election Area (Porsea, Pintu Pohan Meranti, Lumban Julu, Uluhan dan Ajobata) for Parliament Members of Toba Samosir Regency
2004

Lanjutan/Continue

No. Urut Partai	No. Urut Calon	Nama Partai dan Calon Anggota DPRD/ <i>Parties and Parliament Members Candidat</i>	Jumlah Suara Yang Memilih/ <i>Total Electing Voices :</i>	
			Calon/ <i>Candidat</i>	Calon/ <i>Candidat</i>
(1)	(2)	(3)	(4)	(5)
8		Partai Nasional Banteng Kemerdekaan		273
	1	dr. Wesley Napitupulu	240	
	2	Manatar Manurung, SH	24	
	3	Drs. Hisar Butarbutar	90	
	4	Rustam Saibun Butarbutar	70	
	5	Heiko Pakpahan, SE	53	
9		Partai Demokrat		1.533
	1	Saut Parulian Gurning	1.325	
	2	Hisar Manurung	512	
	3	Erikson Pangaribuan, ST	42	
	4	Rahman Sitorus, SH	287	
	5	Sogar	43	
10		Partai Keadilan dan Persatuan Indonesia		217
	1	Parade Manurung, BA	363	
	2	Ir. Monang Naipospos	636	
	3	Garuda Rajagukguk	21	
	4	Riduan Marpaung	4	
	5	Ginonggom Manalu	47	
	6	Marden Panjaitan	37	
	7	Tetty Kadi Tampubolon	6	
11		Partai Penegak Demokrasi Indonesia		688
	1	Waltom Silaen	474	
	2	Efendy Silaen	111	

Sumber/*Source* : Komisi Pemilihan Umum (KPU) Kabupaten Toba Samosir/
Commission of General Election of Toba Samosir Regency

Tabel : 2.3.3. Rekapitulasi Hasil Perhitungan Suara Pada Pemilu Legislatif di **Daerah Pemilihan Tiga (Porsea, Pintu Pohan Meranti, Lumban Julu, Uluan dan Ajibata)** Untuk Anggota **Dewan Perwakilan Rakyat Daerah (DPRD) Kabupaten Toba Samosir/**

Recapitulation of Voice Counting Result on Legislative General Election in Three Election Area (Porsea, Pintu Pohan Meranti, Lumban Julu, Uluan dan Ajibata) for Parliament Members of Toba Samosir Regency 2004

Lanjutan/Continue

No. Urut Partai	No. Urut Calon	Nama Partai dan Calon Anggota DPRD/ <i>Parties and Parliament Members Candidat</i>	Jumlah Suara Yang Memilih/ <i>Total Electing Voices :</i>	
			Calon/ <i>Candidat</i>	Calon/ <i>Candidat</i>
(1)	(2)	(3)	(4)	(5)
12		Partai Persatuan Nahdlatul Ummah		0
13		Partai Amanat Nasional		53
	1	Luhut Siahaan	31	
	2	Hotma Manurung	36	
	3	Subur Sitorus	21	
	4	Pittor Manurung	7	
	5	Sarles Marpaung	1	
	6	Aripin Sitorus	14	
	7	Rusma Marince Sitorus	2	
	8	Salonta Manurung	2	
	9	Charles PD. Sianipar	0	
14		Partai Karya Peduli Bangsa		102
	1	Mikael Tambunan, SE	71	
	2	Jabidan Tamba	78	
	3	Drs. Posma Manurung	333	
15		Partai Kebangkitan Bangsa		99
	1	Risdon Sihotang, SE	91	
	2	Halasan Simangunsong	65	
	3	Benson Sirait, SP	41	
	4	Rondang Manurung, SE	18	
16		Partai Keadilan Sejahtera		0

Sumber/*Source* : Komisi Pemilihan Umum (KPU) Kabupaten Toba Samosir/
Commission of General Election of Toba Samosir Regency

Tabel : 2.3.3. Rekapitulasi Hasil Perhitungan Suara Pada Pemilu Legislatif di Daerah Pemilihan Tiga (Porsea, Pintu Pohan Meranti, Lumban Julu, Uluan dan Ajibata) Untuk Anggota Dewan Perwakilan Rakyat Daerah (DPRD) Kabupaten Toba Samosir/

Recapitulation of Voice Counting Result on Legislative General Election in Three Election Area (Porsea, Pintu Pohan Meranti, Lumban Julu, Uluan dan Ajibata) for Parliament Members of Toba Samosir Regency
2004

Lanjutan/Continue

No. Urut Partai	No. Urut Calon	Nama Partai dan Calon Anggota DPRD/ <i>Parties and Parliament Members Candidat</i>	Jumlah Suara Yang Memilih/ <i>Total Electing Voices :</i>	
			Calon/ <i>Candidat</i>	Calon/ <i>Candidat</i>
(1)	(2)	(3)	(4)	(5)
17		Partai Bintang Reformasi		16
	1	Irawati Napitupulu	10	
	2	Aryati	4	
	3	Nur Amilinda	3	
	4	Lilis Suryani	1	
18		Partai Demokrasi Indonesia Perjuangan		744
	1	Tumpal Sitorus	368	
	2	Mostang Manurung	338	
	3	Pahotan Sitorus	478	
	4	Mispa Tampubolon	440	
	5	Tahi Sitanggang	85	
	6	Jony Alberson Sirait	724	
19		Partai Damai Sejahtera		454
	1	Hasoloan Silalahi	189	
	2	DS. Pdt. Marasi H. Manurung	448	
	3	Wariston Sirait	69	
	4	Indriani Lumban Tobing	51	
	5	Pdt. Sariman Dolok Saribu	72	
	6	Pandapotan Marbun	12	
	7	Hasoloan Sitorus	37	
20		Partai Golongan Karya		819
	1	Maruahal Napitupulu	773	
	2	Dekker Sinaga	782	

Sumber/*Source* : Komisi Pemilihan Umum (KPU) Kabupaten Toba Samosir/
Commission of General Election of Toba Samosir Regency

Tabel : 2.3.3. Rekapitulasi Hasil Perhitungan Suara Pada Pemilu Legislatif di Daerah Pemilihan Tiga (Porsea, Pintu Pohan Meranti, Lumban Julu, Uluan dan Ajibata) Untuk Anggota Dewan Perwakilan Rakyat Daerah (DPRD) Kabupaten Toba Samosir/

Recapitulation of Voice Counting Result on Legislative General Election in Three Election Area (Porsea, Pintu Pohan Meranti, Lumban Julu, Uluan dan Ajibata) for Parliament Members of Toba Samosir Regency

2004

Lanjutan/Continue

No. Urut Partai	No. Urut Calon	Nama Partai dan Calon Anggota DPRD/ <i>Parties and Parliament Members Candidat</i>	Jumlah Suara Yang Memilih/ <i>Total Electing Voices :</i>	
			Calon/ <i>Candidat</i>	Calon/ <i>Candidat</i>
(1)	(2)	(3)	(4)	(5)
20		Partai Golongan Karya (Lanjutan)		819
	3	Dra. Desliana Manurung	444	
	4	Uspan Simangunsong	120	
	5	Gilmar Manurung	130	
	6	Arsenius Napitupulu	148	
	7	M. Salim Simangunsong, S.Sos.	115	
21		Partai Patriot Pancasila		372
	1	Bisara Butarbutar	692	
	2	Panahatan Napitupulu	14	
	3	Berton Sitorus	13	
	4	Bernhard Tambunan	2	
	5	Riawati Sirait	137	
	6	Jonni Manurung	38	
22		Partai Sarikat Indonesia		359
	1	Harles Sitohang	243	
	2	Martua Manurung	94	
	3	Syamsudin Simangunsong	47	
	4	Charles Simangunsong	28	
23		Partai Persatuan Daerah		356
	1	Jonang M.P. Sitorus	812	
	2	Maraden Sitorus	99	
	3	Butson Manurung, BA	19	
	4	Lisjon Harianto Sirait	149	

Sumber/*Source* : Komisi Pemilihan Umum (KPU) Kabupaten Toba Samosir/
Commission of General Election of Toba Samosir Regency

Tabel : 2.3.3. Rekapitulasi Hasil Perhitungan Suara Pada Pemilu Legislatif di **Daerah Pemilihan Tiga (Porsea, Pintu Pohan Meranti, Lumban Julu, Uluan dan Ajibata)** Untuk Anggota **Dewan Perwakilan Rakyat Daerah (DPRD) Kabupaten Toba Samosir/**

Recapitulation of Voice Counting Result on Legislative General Election in Three Election Area (Porsea, Pintu Pohan Meranti, Lumban Julu, Uluan dan Ajibata) for Parliament Members of Toba Samosir Regency 2004

No. Urut Partai	No. Urut Calon	Nama Partai dan Calon Anggota DPRD/ <i>Parties and Parliament Members Candidat</i>	Lanjutan/Continue	
			Jumlah Suara Yang Memilih/Total Electing Voices :	
			Calon/ Candidat	Calon/ Candidat
(1)	(2)	(3)	(4)	(5)
23		Partai Persatuan Daerah (Lanjutan)		356
	5	Jusnidar H. Nainggolan	5	
	6	Meriaty Sitorus	4	
24		Partai Pelopor		192
	1	Maralo Panjaitan, BA	252	
	2	Drs. Eberton Siregar	60	
	3	Drs. Augustinus Siregar	312	
	4	Roslinna Butarbutar	74	
	5	Tumpal Nadapdap	80	
	6	Benny br. Marpaung	96	

Sumber/Source : Komisi Pemilihan Umum (KPU) Kabupaten Toba Samosir/
Commission of General Election of Toba Samosir Regency

Tabel : 2.3.4.
Table

**Rekapitulasi Hasil Perhitungan Suara Pada Pemilihan Umum
Legislatif Untuk Anggota Dewan Perwakilan Daerah (DPD)
di Kabupaten Toba Samosir/
Recapitulation of Voices Counting Result on Legislative General
Election for Regional Assembly Members of Toba Samosir Regency
2004**

No. Urut	Nama Calon/Candidat	Jumlah Suara/ Total Voices
(1)	(2)	(3)
01	Ir. Soekirman	1.125
02	DR. Polin L.R. Pospos	2.707
03	Lundu Panjaitan, SH	10.250
04	Pdt. Budiman Hutagalung, S.Th.	5.537
05	Masty Pancawan	414
06	Ali Khotib P. Harahap, BSW	584
07	Drs. H. Abd. Halim Harahap	1.297
08	Ir. Tjipta A. Sitepu	694
09	Ir. Nurdin Tampubolon	11.987
10	Jun Saleh Hutagalung, SH	1.480
11	Loemi br. Siahaan	2.069
12	Dr. Indra Wahidin	104
13	Dra. Oktoviana S. Perangin-	241
14	Poltak Galingging, SH	998
15	Mansen Purba, SH	391
16	Hasiholan Sidabutar, SE, MA	918
17	Rekson Silaban	1.302
18	Ir. Drs. H. Helmi Thalib	809
19	Dimardi Abbas	1.139
20	Sulben Siagian	2.050
21	H. Arfan Maksum Nasution	486
22	Perlindungan Purba, SH	4.214
23	Pdt. Aswin Perangin-Angin, SH	425
24	Ir. Indra Sakti Harahap	348
25	Bachta Nizar Lubis, SH	276

No. Urut	Nama Calon/Candidat	Jumlah Suara/ Total Voices
(4)	(5)	(6)
26	Drs. H. Abd. Rahim Harahap	299
27	Idham Hasibuan, SE	235
28	Edi Gunawan Sirait	506
29	Rajamin Sirait	5.366
30	Raja Inal Siregar	1.536
31	H. Daradjad Hasibuan	83
32	Tua Pangaribuan	1.328
33	DR. Dr. Sahala Napitupulu	1.415
34	DR. Ir. Marasi Sibarani, M.Sc.	2.022
35	Prof. Dr. M. Arif Nasution, MA	96
36	DR. R. Valentino Tarigan, S.Pd	3.626
37	H. Ajib Shah	460
38	Prof. Dr. H. Amar Singh, Sp.F	55
39	Dr. Sofyan Tan	175
40	Ricky Hutabarat, SE	161
41	Maya Manurung, SH, SPN	1.906
42	Ir. H. Arifin Kamdi, SH	120
43	Esra Eduward Sinaga, SH	471
44	Drs. H. Yopie Sangkot	1.611
45	Zulkifli Nasution, SH, M. Hum.	31
46	Bachtiar Djafar	47
47	Yn. Hj. Rohani Darus Danil, SH	141
48	-	0
49	Prof. Dr. Ir. Darmayanti Lubis	156
Jumlah/Total		73.691

Sumber/Source : Komisi Pemilihan Umum (KPU) Kabupaten Toba Samosir/
Commission of General Election of Toba Samosir Regency

Tabel : 2.3.5. Rekapitulasi Perolehan Suara Sah Pada Pemilihan Umum
Table Presiden dan Wakil Presiden Tahap I (Pertama) Kabupaten
 Toba Samosir/
*Recapitulation of Legal Voices Result on General Election for
 President and Vice President Step I
 of Toba Samosir Regency*
2004

Kecamatan/ Sub Regency		Jumlah Suara Sah Yang Diperoleh Calon/ Total Legal Voices Got:					Jumlah/ Total
		Wiranto /Solahu ddin Wahid	Mega wati/ Hasyim	Amin Rais/ Siswono	SBY/ Yusuf Kalla	Hamzah Haz/ Agum Gumelar	
(1)		(2)	(3)	(4)	(5)	(6)	(7)
01	Balige	1.771	9.987	427	3.645	56	15.886
02	Laguboti	713	5.531	136	1.315	37	7.732
03	Habinsaran	1.902	6.427	150	1.551	60	10.090
04	Borbor	427	1.462	31	613	13	2.546
05	Silaen *)	1.030	4.746	164	1.552	26	7.518
06	Sigumpar	-	-	-	-	-	-
07	Porsea	1.588	5.104	386	4.436	117	11.631
08	Pintu Pohan Meranti	617	1.525	168	490	47	2.847
09	Lumban Julu	488	2.953	181	1.455	27	5.104
10	Uluan	275	1.641	101	1.500	24	3.541
11	Ajibata	205	2.455	56	288	8	3.012
Jumlah/Total		9.016	41.831	1.800	16.845	415	69.907
Persentase/ Percentage (%)		<i>12,90</i>	<i>59,84</i>	<i>2,57</i>	<i>24,10</i>	<i>0,59</i>	<i>12,90</i>

Catatan/Note : Termasuk Sigumpar/Including Sigumpar

Sumber/Source : Komisi Pemilihan Umum (KPU) Kabupaten Toba Samosir/
 Commission of General Election of Toba Samosir Regency

Tabel : 2.3.6. Rekapitulasi Perolehan Suara Sah Pada Pemilihan Umum Presiden dan Wakil Presiden Tahap II (Kedua) di Kabupaten Toba Samosir/
Table *Recapitulation of Legal Voices Result on General Election for President and Vice President Step II of Toba Samosir Regency*
2004

Kecamatan/ Sub Regency		Jumlah Suara Sah Yang Diperoleh Calon/ Total Legal Voices Gor:		
		Megawati/ Hasyim M.	Susilo Bambang Yudhoyono/ Yusuf Kalla	Jumlah/Total
(1)		(2)	(3)	(4)
01	Balige	10.130	5.741	15.871
02	Laguboti	5.824	1.779	7.603
03	Habinsaran	7.022	2.912	9.934
04	Borbor	1.606	886	2.492
05	Silaen *)	4.675	2.256	7.201
06	Sigumpar	-	-	-
07	Porsea	5.270	6.028	11.298
08	Pintu Pohan Meranti	1.816	1.196	3.012
09	Lumban Julu	2.983	2.026	5.009
10	Uluan	1.655	1.782	3.437
11	Ajibata	2.331	534	2.865
Jumlah/Total		43.312	25.410	68.722
Persentase/Percentage (%)		63,02	36,98	100

Catatan/Note : Termasuk Sigumpar/Including Sigumpar

Sumber/Source : Komisi Pemilihan Umum (KPU) Kabupaten Toba Samosir/
Commission of General Election of Toba Samosir Regency

Tabel : 2.4.1
Table

**Jumlah Pegawai Negeri Sipil (PNS/CPNS) dan
Pegawai BUMN/BUMD Menurut Unit Kerja dan Jenis
Kelamin/
Number of Civil Servant and State/ Local Enterprise Servant by
Unit and Type of Sex
2004**

Unit Kerja/ <i>Unit</i>		Jenis Kelamin/ <i>Type of Sex</i>		Jumlah/ <i>Total</i>
		Laki-laki/ <i>Male</i>	Perempuan/ <i>Female</i>	
(1)		(2)	(3)	(4)
1.	Sekretariat Daerah Kabupaten	73	29	102
2.	Sekretariat DPRD	9	1	10
3.	Bappeda	19	5	24
4.	Badan Kepegawaian Daerah	14	7	21
5.	Badan Pengawasan Kabupaten	16	2	18
6.	BKBPKS	25	21	46
7.	Badan Pusat Statistik	17	2	19
8.	Dinas Kehutanan dan Perkebunan *)	129	5	134
9.	Dinas Kesehatan dan KB	73	205	278
10.	Dinas Pariwisata, Seni dan Budaya	11	4	15
11.	Dinas Pasar, Kebersihan dan Pertamanan	20	2	22
12.	Dinas Pendapatan	19	6	25
13.	Dinas Pendidikan Nasional	944	1.432	2.376
14.	Dinas Perhubungan	20	3	23
15.	Dinas Perdatam *)	9	5	14
16.	Dinas Pertanian	72	10	82
17.	Dinas PU dan Kimpraswil	57	2	59
18.	Dinas Tenaga Kerja & Transmigrasi	14	1	15
19.	Dinas Ketertiban dan P. Bencana	16	0	16
20.	Kantor Catatan Sipil dan Kependudukan	5	3	8

Tabel : 2.4.1
Table

**Jumlah Pegawai Negeri Sipil (PNS/CPNS) dan
Pegawai BUMN/BUMD Menurut Unit Kerja dan Jenis
Kelamin/
Number of Civil Servant and State/ Local Enterprise Servant by
Unit and Type of Sex
2004**

Unit Kerja/ <i>Unit</i>		Jenis Kelamin/ <i>Type of Sex</i>		Jumlah/ <i>Total</i>
		Laki-laki/ <i>Male</i>	Perempuan/ <i>Female</i>	
(1)		(2)	(3)	(4)
21.	Kantor Kesatuan Bangsa	4	3	7
22.	Kantor Koperasi dan UKM	7	2	9
23.	Kantor Pengendalian Dampak Lingkungan Daerah	6	3	9
24.	Kantor Pengolahan Data Elektronik	3	3	6
25.	Kantor Pertanahan *)	18	1	19
26.	Kantor PMD dan PP	6	5	11
27.	Kantor Pengadilan Agama	9	1	10
28.	Kantor Departemen Agama	75	130	205
29.	Kantor KPKN	26	2	28
30.	Sekretariat Komisi Pemilihan Umum (KPU)	8	0	8
31.	Kejaksaan Negeri	9	6	15
32.	PT. PLN (Persero) Ranting Balige *)	14	2	16
33.	PT. PLN (Persero) Ranting Porsea	10	1	11
34.	PT. Pos Indonesia (Persero) Balige	33	3	36
35.	PDAM Tirtanadi Cabang Toba Samosir *)	14	6	20
36.	Gudang Bulog Balige Sub Divisi Regional II Pematang Siantar,	3	0	3
37.	Kantor Camat Balige	7	3	10
38.	Kantor Camat Laguboti	12	2	14
39.	Kantor Camat Habinsaran *)	7	0	7
40.	Kantor Camat Borbor *)	4	1	5
41.	Kantor Camat Silaen	9	5	14

Tabel : 2.4.1
Table

Jumlah Pegawai Negeri Sipil (PNS/CPNS) dan
Pegawai BUMN/BUMD Menurut Unit Kerja dan Jenis
Kelamin/
*Number of Civil Servant and State/ Local Enterprise Servant by
Unit and Type of Sex*
2004

Unit Kerja/ <i>Unit</i>		Jenis Kelamin/ <i>Type of Sex</i>		Jumlah/ <i>Total</i>
		Laki-laki/ <i>Male</i>	Perempuan/ <i>Female</i>	
<i>(1)</i>		<i>(2)</i>	<i>(3)</i>	<i>(4)</i>
42.	Kantor Camat Sigumpar	1	0	1
43.	Kantor Camat Porsea	10	8	18
44.	Kantor Camat Pintu P. Meranti *)	4	1	5
45.	Kantor Camat Lumban Julu	7	6	13
46.	Kantor Camat Uluan	3	1	4
47.	Kantor Camat Ajibata	3	4	7
Jumlah/Total		1.874	1.944	3.818

Catatan/Note *) Keadaan Jumlah Pegawai Tahun 2003/
Condition of Officer's Number in 2003

Sumber/Source : Dinas/Jawatan/instansi Kabupaten Toba Samosir /
Official/Division/Instance of Toba Samosir Regency

Tabel : 2.4.2
Table

**Jumlah Pegawai Negeri Sipil (PNS/CPNS) dan Pegawai
BUMN/BUMD Menurut Unit Kerja dan Golongan/
Number of Civil Servant and State/ Local Enterprise
Servant by Unit and Groups
2004**

Unit Kerja/ <i>Unit</i>		Golongan/ <i>Groups</i>				Jumlah/ <i>Total</i>
		I	II	III	IV	
<i>(1)</i>		<i>(2)</i>	<i>(3)</i>	<i>(4)</i>	<i>(5)</i>	<i>(6)</i>
1.	Sekretariat Daerah Kabupaten	6	35	50	11	102
2.	Sekretariat DPRD	0	2	7	1	10
3.	Bappeda	1	2	17	4	24
4.	Badan Kepegawaian Daerah	1	5	11	4	21
5.	Badan Pengawasan Kabupaten	0	2	14	2	18
6.	BKBPKS	0	4	41	1	46
7.	Badan Pusat Statistik	0	9	9	1	19
8.	Dinas Kehutanan dan Perkebunan *)	0	82	48	4	134
9.	Dinas Kesehatan dan KB	5	152	119	2	278
10.	Dinas Pariwisata Seni dan Budaya	0	3	6	6	15
11.	Dinas Pasar Kebersihan dan Pertamanan	0	5	13	4	22
12.	Dinas Pendapatan	0	3	17	5	25
13.	Dinas Pendidikan Nasional	39	466	1.654	217	2.376
14.	Dinas Perhubungan	1	4	14	4	23
15.	Dinas Perdatam *)	0	2	9	3	14
16.	Dinas Pertanian	0	26	52	4	82
17.	Dinas PU dan Kimpraswil	0	20	34	5	59
18.	Dinas Tenaga Kerja dan Transmigrasi	0	4	5	6	15
19.	Dinas Ketertiban & P.Bencana	1	4	8	3	16
20.	Kantor Catatan Sipil dan Kependudukan	0	1	6	1	8

Tabel : 2.4.2
Table

Jumlah Pegawai Negeri Sipil (PNS/CPNS) dan Pegawai
BUMN/BUMD Menurut Unit Kerja dan Golongan/
*Number of Civil Servant and State/ Local Enterprise
Servant by Unit and Groups*
2004

Unit Kerja/ <i>Unit</i>		Golongan/ <i>Groups</i>				Jumlah/ <i>Total</i>
		I	II	III	IV	
<i>(1)</i>		<i>(2)</i>	<i>(3)</i>	<i>(4)</i>	<i>(5)</i>	<i>(6)</i>
21.	Kantor Kesatuan Bangsa	0	2	4	1	7
22.	Kantor Koperasi dan UKM	0	0	8	1	9
23.	Kantor Pengendalian Dampak Lingkungan Daerah	0	4	4	1	9
24.	Kantor Pengolahan Data Elektronik	0	3	2	1	6
25.	Kantor Pertanahan *)	0	3	15	1	19
26.	Kantor PMD dan PP	0	3	7	1	11
27.	Kantor Pengadilan Agama	0	1	8	1	10
28.	Kantor Departemen Agama	0	123	82	0	205
29.	Kantor KPKN	1	8	18	1	28
30.	Sekretariat Komisi Pemilihan Umum (KPU)	1	2	4	1	8
31.	Kejaksaan Negeri	0	1	13	1	15
32.	PT. PLN (Persero) Ranting Balige *)	0	16	0	0	16
33.	PT. PLN (Persero) Ranting Porsea	0	10	1	0	11
34.	PT. Pos Indonesia (Persero) Balige	2	33	1	0	36
35.	PDAM Tirtanadi Cabang Toba Samosir *)	13	6	1	0	20
36.	Gudang Bulog Balige Sub Divisi Regional II P. Siantar	0	2	1	0	3
37.	Kantor Camat Balige	0	3	7	0	10
38.	Kantor Camat Laguboti	0	6	8	0	14
39.	Kantor Camat Habinsaran *)	0	4	3	0	7

Tabel : 2.4.2
Table

**Jumlah Pegawai Negeri Sipil (PNS/CPNS) dan Pegawai
BUMN/BUMD Menurut Unit Kerja dan Golongan/
Number of Civil Servant and State/ Local Enterprise
Servant by Unit and Groups
2004**

Unit Kerja/ <i>Unit</i>		Golongan/ <i>Groups</i>				Jumlah/ <i>Total</i>
		I	II	III	IV	
<i>(1)</i>		<i>(2)</i>	<i>(3)</i>	<i>(4)</i>	<i>(5)</i>	<i>(6)</i>
40.	Kantor Camat Borbor *)	0	1	4	0	5
41.	Kantor Camat Silaen	1	5	8	0	14
42.	Kantor Camat Sigumpar	0	0	1	0	1
43.	Kantor Camat Porsea	1	5	12	0	18
44.	Kantor Camat P.P. Meranti *)	0	3	2	0	5
45.	Kantor Camat Lumban Julu	1	5	7	0	13
46.	Kantor Camat Uluan	0	2	2	0	4
47.	Kantor Camat Ajibata	0	3	4	0	7
Jumlah/Total		74	1.085	2.361	298	3.818

Catatan/Note : *) Keadaan Jumlah Pegawai Tahun 2003/
Condition of Officer's Number in 2003

Sumber/Source : Dinas/Jawatan/instansi Kabupaten Toba Samosir /
Official/Division/Instance of Toba Samosir Regency

Tabel : 2.4.3
Table

**Jumlah Pegawai Negeri Sipil (PNS/CPNS) dan Pegawai
BUMN/BUMD Menurut Unit Kerja dan Tingkat Pendidikan/
Number of Civil Servant and State/ Local Enterprise Servant by
Unit and Education Level
2004**

Unit Kerja/ Unit		Tingkat Pendidikan/ Education Level						Jumlah/ Total	
		SD	SLTP	SLTA	Dip	S ₁	S ₂		S ₃
(1)		(2)	(3)	(4)	(5)	(6)	(7)	(8)	(9)
1.	Sekretariat Daerah Kabupaten	0	6	39	2	54	1	0	102
2.	Sekretariat DPRD	0	0	5	0	5	0	0	10
3.	Bappeda	0	1	2	1	15	5	0	24
4.	Badan Kepegawaian Daerah	0	1	4	1	15	0	0	21
5.	Badan Pengawasan Kabupaten	0	0	6	1	11	0	0	18
6.	BKBPKS	0	0	33	2	11	0	0	46
7.	Badan Pusat Statistik	0	0	13	1	5	0	0	19
8.	Dinas Kehutanan dan Perkebunan *)	0	0	113	1	19	1	0	134
9.	Dinas Kesehatan dan KB	5	2	215	15	40	1	0	278
10.	Dinas Pariwisata Seni dan Budaya	0	0	1	4	10	0	0	15
11.	Dinas Pasar Kebersihan dan Pertamanan	1	1	9	1	10	0	0	22
12.	Dinas Pendapatan	0	0	3	2	20	0	0	25
13.	Dinas Pendidikan Nasional	38	67	1.119	779	372	1	0	2.376
14.	Dinas Perhubungan	0	1	12	2	8	0	0	23
15.	Dinas Perdatam *)	0	0	5	2	7	0	0	14
16.	Dinas Pertanian	0	1	50	4	25	2	0	82
17.	Dinas PU dan Kimpraswil	0	0	28	12	17	2	0	59
18.	Dinas Tenaga Kerja dan Transmigrasi	0	0	5	1	9	0	0	15
19.	Dinas Ketertiban Dan Penanggulangan Bencana	0	1	7	1	7	0	0	16
20.	Kantor Catatan Sipil dan Kependudukan	0	0	2	0	6	0	0	8

Tabel : 2.4.3
Table

**Jumlah Pegawai Negeri Sipil (PNS/CPNS) dan Pegawai
BUMN/BUMD Menurut Unit Kerja dan Tingkat Pendidikan/
Number of Civil Servant and State/ Local Enterprise Servant by
Unit and Education Level
2004**

Unit Kerja/ <i>Unit</i>		Tingkat Pendidikan/ <i>Education Level</i>						Jumlah/ <i>Total</i>	
		SD	SLTP	SLTA	Dip	S ₁	S ₂		S ₃
(1)		(2)	(3)	(4)	(5)	(6)	(7)	(8)	(9)
21.	Kantor Kesatuan Bangsa	0	0	3	1	3	0	0	7
22.	Kantor Koperasi dan UKM	0	0	3	1	5	0	0	9
23.	Kantor Pengendalian Dampak Lingkungan Daerah	0	0	3	2	4	0	0	9
24.	Kantor Pengolahan Data Elektronik	0	0	2	1	3	0	0	6
25.	Kantor Pertanahan *)	0	0	3	4	12	0	0	19
26.	Kantor PMD dan P. Perempuan	0	0	6	2	3	0	0	11
27.	Kantor Pengadilan Agama	0	0	1	0	8	1	0	10
28.	Kantor Departemen Agama	0	1	59	86	58	1	0	205
29.	Kantor KPKN	0	1	14	5	8	0	0	28
30.	Sekretariat Komisi Pemilihan Umum	0	2	3	0	3	0	0	8
31.	Kejaksaan Negeri	0	1	0	0	14	0	0	15
32.	PT. PLN (Persero) Ranting Balige *)	0	0	15	0	1	0	0	16
33.	PT. PLN (Persero) Ranting Porsea	0	0	10	0	1	0	0	11
34.	PT. Pos Indonesia (Persero) Balige	1	11	21	3	0	0	0	36
35.	PDAM Tirtanadi Cabang Toba Samosir *)	1	1	16	0	2	0	0	20
36.	Gudang Bulog Balige Sub Divisi Regional II P. Siantar	0	0	3	0	0	0	0	3
37.	Kantor Camat Balige	0	0	5	0	5	0	0	10
38.	Kantor Camat Laguboti	0	3	6	0	5	0	0	14
39.	Kantor Camat Habinsaran *)	0	0	6	0	1	0	0	7
40.	Kantor Camat Borbor *)	0	0	2	1	2	0	0	5

Tabel : 2.4.3
Table

**Jumlah Pegawai Negeri Sipil (PNS/CPNS) dan Pegawai
BUMN/BUMD Menurut Unit Kerja dan Tingkat Pendidikan/
Number of Civil Servant and State/ Local Enterprise Servant by
Unit and Education Level
2004**

Unit Kerja/ <i>Unit</i>		Tingkat Pendidikan/ <i>Education Level</i>						Jumlah/ <i>Total</i>	
		SD	SLTP	SLTA	Dip	S ₁	S ₂		S ₃
<i>(1)</i>		<i>(2)</i>	<i>(3)</i>	<i>(4)</i>	<i>(5)</i>	<i>(6)</i>	<i>(7)</i>	<i>(8)</i>	<i>(9)</i>
41.	Kantor Camat Silaen	0	2	11	0	1	0	0	14
42.	Kantor Camat Sigumpar	0	0	0	0	1	0	0	1
43.	Kantor Camat Porsea	1	1	10	3	3	0	0	18
44.	Kantor Camat P.P. Meranti *)	0	1	2	1	1	0	0	5
45.	Kantor Camat Lumban Julu	0	2	9	1	1	0	0	13
46.	Kantor Camat Uluan	0	0	3	0	1	0	0	4
47.	Kantor Camat Ajibata	0	0	5	0	2	0	0	7
Jumlah/Total		47	107	1.892	943	814	15	0	3.818

Catatan/Notes : Dip = Diploma I, II dan III/Diploma I, II and III

*) Keadaan Jumlah Pegawai Tahun 2003/
Condition of Officer's Number in 2003

Sumber/Source : Dinas/Jawatan/instansi Kabupaten Toba Samosir / Official/Division/Instance of
Toba Samosir Regency

3 **PENDUDUK DAN** **TENAGA KERJA** *POPULATION AND MANPOWER*

3.1 Penduduk/Population

3.2 Tenaga Kerja/Manpower

<http://tobasamoskrka.bps.go.id>

3.1. Penduduk

Berdasarkan hasil Pendaftaran Pemilih dan Pendataan Penduduk Berkelanjutan (P4B) 2004, jumlah penduduk Kabupaten Toba Samosir 167.907 jiwa, dengan jumlah rumah tangga (RT) 36.839 RT.

Dengan luas wilayah daratan 2.021,8 Km², tingkat kepadatan penduduk Kabupaten Toba Samosir tahun 2004 sebesar 83 jiwa/km². Kecamatan Balige yang merupakan ibukota kabupaten, pusat perdagangan dan pusat pemerintahan adalah kecamatan dengan tingkat kepadatan yang tertinggi, yaitu sebesar 410 jiwa/km², kemudian Kecamatan Sigumpar dengan tingkat kepadatan sebesar 260 jiwa/km². Sedangkan Pintu Pohan Meranti merupakan kecamatan dengan tingkat kepadatan yang terkecil, yaitu hanya 20 jiwa/km².

Jumlah penduduk laki-laki di Kabupaten Toba Samosir lebih sedikit dibandingkan dengan jumlah penduduk perempuan Tahun 2004 jumlah penduduk Kabupaten Toba Samosir yang berjenis kelamin

3.1. Population

Based on result of Continuing of Choicer Administration and Citizen Collecting Data in 2004, total of population at Toba Samosir Regency approach 167.907 people and total of household achieve 36.839.

By width of land area is 2.021,8 km², level of population density at Toba Samosir Regency in 2004 is 83 person/km². Balige as regency capital, trade center and government center is a sub regency with the highest population density. It is 410 person/km². Sigumpar sub regency has density level 260 person/km². Whereas Pintu Pohan Meranti is a sub regency with at least density level, it is only 20 person/km².

Number of male at Toba Samosir Regency is less than female. By 2004 total of population at Toba Samosir Regency whose male sex

laki-laki berjumlah 82.376 jiwa dan penduduk perempuan berjumlah 85.171 jiwa. Dengan demikian *sex ratio* penduduk Kabupaten Toba Samosir sebesar 97,14 persen. Angka ini menunjukkan bahwa dari setiap 100 perempuan terdapat sekitar 97,14 orang laki-laki. Dari 11 jumlah kecamatan tahun 2004 di Kabupaten Toba Samosir, ada 1 kecamatan yang memiliki jumlah penduduk laki-laki lebih banyak dibandingkan dengan penduduk perempuannya, yaitu : Habinsaran.

Kecamatan dengan angka *sex ratio* terkecil terdapat di Kecamatan Laguboti sebesar 95,20 persen dan Sigumpar sebesar 95,86 persen. Kecenderungan ini menunjukkan bahwa kebanyakan laki-laki merantau ke luar daerah baik untuk mencari pekerjaan maupun tujuan melanjutkan pendidikan.

3.2. Tenaga Kerja

Berdasarkan sumber dari Dinas Tenaga Kerja dan Transmigrasi Kabupaten Toba Samosir tahun 2004 jumlah lowongan kerja yang terdaftar

are 82.376 people, while female 85.171 people. However sex ratio of population at Toba Samosir Regency is 97,14 percent. This number shows that every 100 female is found 97,14 male. Of 11 total of sub regency at Toba Samosir Regency in 2004, there are 1 sub regency whose men's number is more than female; Habinsaran..

Sub regency with at least sex ratio is at Laguboti Sub Regency, it is 95,20 percent; and 96,86 percent Sigumpar. This tendency is showing that a lot of male immigrate to another area finding job and continue their study.

3.2. Manpower

Based on source of Manpower and Transmigration Office of Toba Samosir Regency in 2004, total of job vacancy that listed at that office

di dinas tersebut sebesar 280 lowongan. Dari jumlah tersebut yang telah terpenuhi sebesar 100 lowongan.

Jumlah pencari kerja yang terdaftar pada Dinas Tenaga Kerja dan Transmigrasi Kabupaten Toba Samosir tahun 2004 sebanyak 3.166 orang, dengan rincian 1.319 laki-laki dan 1.847 perempuan. Dari jumlah tersebut 55,34 persen merupakan pencari kerja tamatan SLTA, tamatan diploma 14,53 persen, tamatan sarjana 28,65 persen dan sisanya 1,48 persen merupakan tamatan SLTP.

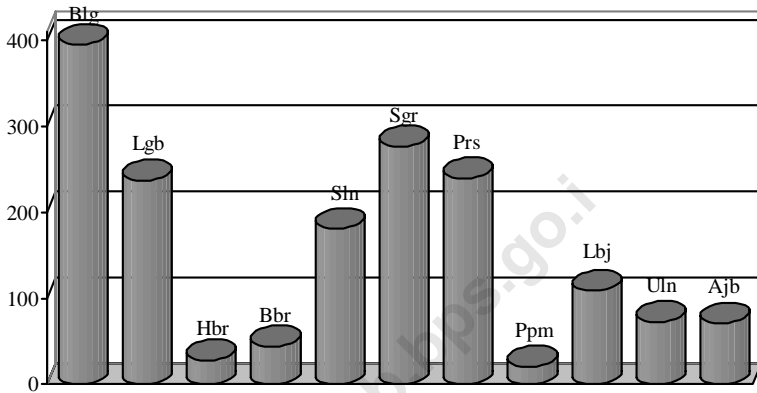
Dari 3.166 orang pencari kerja yang terdaftar pada Dinas Tenaga Kerja dan Transmigrasi Kabupaten Toba Samosir tahun 2004, hanya sekitar 23,91 persen yang diterima atau 757 orang. Dari jumlah tersebut sekitar 47,95 persen merupakan tamatan SLTA, tamatan sarjana sebesar 26,16 persen, tamatan diploma 25,63 persen dan sisanya 0,26 persen merupakan tamatan SLTP.

are 280 vacancies. There are 100's fulfilled of that all.

Total of job seekers that listed as Manpower and Transmigration Office of Toba Samosir Regency in 2004 are 3.166 people, by detailing, there are 1.319 male and 1.847 female. Of the total, there is 55,34 percent as job seekers graduate from senior high school, diploma 14,53 percent, scholar's 28,65 percent and remain of all is junior high school graduate.

Of 3.166 job seekers that listed at Manpower and Transmigration Office of Toba Samosir Regency in 2004, it is just 23,91 percent accepted or 757 people. Of the total it's about 47,95 percent as senior high school graduate, scholar's 26,16 percent, diploma 25,63 percent and remain of all is 0,26 percent as junior high school graduate.

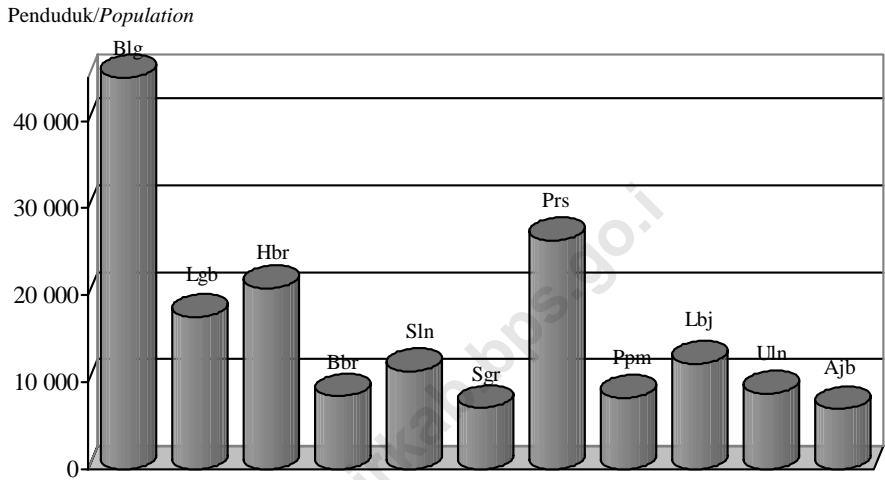
Grafik 3.1 Kepadatan Penduduk Kabupaten Toba Samosir
Menurut Kecamatan /
Population Density of Toba Samosir Regency by Sub Regency
2004



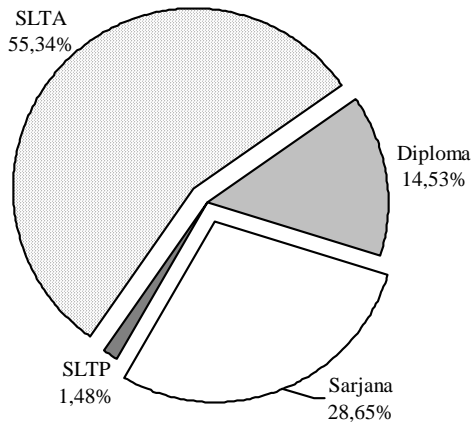
Catatan/Note :

Blg	: Balige	Sln	: Silaen	Lbj	: Lumban Julu
Lgb	: Laguboti	Sgr	: Sigumpar	Ajb	: Ajibata
Hbr	: Habinsaran	Prs	: Porsea	Uln	: Uluan
Bbr	: Borbor	Ppm	: Pintu Poham Meranti		

Grafik 3.2 Jumlah Penduduk Kabupaten Toba Samosir
Menurut Kecamatan/
Population of Toba Samosir Regency by Sub Regency
2004



Grafik 3.3 Jumlah Pencari Kerja yang Terdaftar
Menurut Tingkat Pendidikan /
Number of Registered Placed Job Seekers by Education Level
2004



Tabel : 3.1.1.
Table

**Luas Wilayah, Jumlah Rumah Tangga, Penduduk dan
Kepadatan Penduduk Menurut Kecamatan/
Total Area, Number of Household, Population and
Population Density by Sub Regency
2004**

Kecamatan/ Sub Regency		Luas Wilayah/ Total Area (Km ²)	Rumah Tangga*)/ Household	Penduduk*)/ Population (Jiwa)	Kepadatan/ Density (Jiwa/Km ²)
(1)		(2)	(3)	(4)	(5)
01	Balige	115,50	8.784	47.412	410
02	Laguboti	73,90	3.973	16.945	229
03	Habinsaran	732,06	4.635	19.959	27
04	Borbor	188,79	1.745	7.533	40
05	Silaen	62,60	2.503	10.608	169
06	Sigumpar	25,50	1.615	6.624	260
07	Porsea	109,30	5.768	24.689	226
08	Pintu Pohan Meranti	386,95	1.653	7.928	20
09	Lumban Julu	111,50	2.655	11.179	100
10	Uluan	118,70	1.903	8.281	70
11	Ajibata	97,00	1.515	6.749	70
Jumlah/Total		2.021,8	36.749	167.907	83

Sumber/Source : *) Hasil Proyeksi Penduduk
Badan Pusat Statistik (BPS) Kabupaten Toba Samosir/
BPS-Statistics of Toba Samosir Regency

Tabel : 3.1.2.
Table

**Jumlah Penduduk Menurut Kelompok Umur/
Number of Population by Age Group
2004**

Kelompok Umur/ <i>Age Group</i>	Laki-laki / <i>Male</i>	Perempuan / <i>Female</i>	Laki-laki + Perempuan/ <i>Male + Female</i>
(1)	(2)	(2)	(4)
0 – 4	8.213	7.983	16.196
5 – 9	9.526	10.260	19.786
10 – 14	11.071	12.124	23.195
15 – 19	11.398	10.681	22.079
20 – 24	6.002	3.648	9.650
25 – 29	5.542	3.454	8.996
30 – 34	3.322	4.431	7.753
35 – 39	3.313	4.440	7.753
40 – 44	4.617	4.607	9.224
45 – 49	3.966	5.576	9.542
50 – 54	5.632	5.760	11.392
55 – 59	3.220	3.127	6.347
60 - 64	2.734	3.335	6.069
65 +	4.180	5.745	9.925
Jumlah/Total	82.736	85.171	167.907

Sumber/Source : Hasil Proyeksi Penduduk
Badan Pusat Statistik (BPS) Kabupaten Toba Samosir/
BPS-Statistics of Toba Samosir Regency

Tabel : 3.1.3. Jumlah Penduduk Menurut Kecamatan dan Jenis Kelamin/
Table *Number of Population by Sub Regency and Sex*
2004

Kecamatan/ <i>Sub Regency</i>		Laki-laki/ <i>Male</i>	Perempuan/ <i>Female</i>	Jumlah/ <i>Total</i>	Rasio Jenis Kelamin/ <i>Sex Ratio</i>
(1)		(2)	(3)	(4)	(5)
01	Balige	23.307	24.105	47.412	96,69
02	Laguboti	8.264	8.681	16.945	95,20
03	Habinsaran	9.998	9.961	19.959	100,37
04	Borbor	3.736	3.797	7.533	98,39
05	Silaen	5.207	5.401	10.608	96,41
06	Sigumpar	3.242	3.382	6.624	95,86
07	Porsea	12.107	12.582	24.689	96,22
08	Pintu Pohan Meranti	3.910	4.018	7.928	97,31
09	Lumban Julu	5.553	5.626	11.179	98,70
10	Uluan	4.084	4.197	8.281	97,31
11	Ajibata	3.328	3.421	6.749	97,28
Jumlah/Total		82.736	85.171	167.907	97,14

Sumber/Source : Hasil Proyeksi Penduduk
 Badan Pusat Statistik (BPS) Kabupaten Toba Samosir/
BPS-Statistics of Toba Samosir Regency

Tabel : 3.1.4.
Table

**Jumlah dan Persentase Penduduk Miskin Menurut
Kabupaten/Kota
Number and Percentage of People Under Poverty Line
by Regency/City
1999, 2003 dan 2004**

Kabupaten/Kota <i>Regency/City</i>		Jumlah (000)			Persentase (%)		
		1999	2003	2004	1999	2003	2004
<i>(1)</i>		<i>(2)</i>	<i>(3)</i>	<i>(4)</i>	<i>(5)</i>	<i>(6)</i>	<i>(7)</i>
1.	Nias	393,6	226,1	135,8	56,99	32,41	31,58
2.	Mandailing Natal	x	85,3	80,2	x	23,08	21,31
3.	Tapanuli Selatan ^{r)}	140	173,4	135,5	12,4	22,67	22,08
4.	Tapanuli Tengah	54,5	86,8	87,1	21,06	31,5	31,47
5.	Tapanuli Utara	101,9	87	48,9	14	21,33	19,16
6.	Toba Samosir	x	62,6	32,2	x	21,92	19,21
7.	Labuhan Batu	150	143,7	131,3	16,49	15,78	14,16
8.	Asahan	167,4	144,7	129,6	17,47	14,61	12,91
9.	Simalungun	180,9	153,5	146,3	20,76	18,99	17,94
10.	Dairi	48,4	66,3	54,6	16,06	22,89	21,16
11.	Karo	14,4	62,5	62,1	5,02	20,35	20
12.	Deli Serdang	201,6	170,6	117,7	10,46	8,3	7,72
13.	Langkat	174,2	199,5	189,2	19,54	21,21	19,89
14.	Nias Selatan	x	x	90,2	x	x	32,15
15.	Humbang Hasundutan	x	x	30,7	x	x	20,11
16.	Pakpak Barat	x	x	7,7	x	x	22,62
17.	Samosir	x	x	47,8	x	x	8,2
18.	Serdang Bedagai	x	x	26,2	x	x	21,89
7.1	Sibolga	10,8	8	7,8	13,3	9,34	9,01
7.2	Tanjung Balai	7,8	19,1	18,6	6,66	13,19	12,53
7.3	Pematang Siantar	49,9	27,2	26,2	20,91	12,14	11,55
7.4	Tebing Tinggi	17,8	14,6	13,5	12,89	11,01	10,1
7.5	Medan	240	143,5	142,6	11,81	7,25	7,13
7.6	Binjai	19,4	16	14,7	8,75	7,05	6,4
7.7	Padang Sidempuan ^{r)}	393,6	226,1	135,8	56,99	32,41	31,58
Sumatera Utara		1972,6	1890,4	1800,1	16,74	15,89	14,93

Sumber/Source : BPS Survei Sosial Ekonomi Nasional, 2004/
BPS-National Socio Economic Survey, 2004

Keterangan/Note : x) Masih bergabung dengan Kabupaten Induk
r) Angka Perbaikan/Revised Figure

Tabel : 3.2.1. Jumlah Lowongan Kerja yang Terdaftar, Belum dan Sudah Dipenuhi Menurut Lapangan Usaha dan Jenis Kelamin/
The Total of Opening Work that Registered, Hasn't and Has Been Fulfill According Opportunities for Business and Kind of Gender in 2004

Lapangan Usaha/ Industrial Origin		Terdaftar/ Registered			Belum Dipenuhi/ Hasn't Fulfill			Sudah Dipenuhi/ Has Fulfill		
		L	P	Jml	L	P	Jml	L	P	Jml
(1)		(2)	(3)	(4)	(5)	(6)	(7)	(8)	(9)	(10)
1.	Pertanian/Agriculture	0	0	0	0	0	0	0	0	0
2.	Pertambangan dan Penggalian/Mining and Quarrying	0	0	0	0	0	0	0	0	0
3.	Industri/Manufacturing	50	230	280	46	134	180	4	96	100
4.	Listrik, Gas dan Air Minum/Electricity, Gas and Water Supply	0	0	0	0	0	0	0	0	0
5.	Bangunan/Construction	0	0	0	0	0	0	0	0	0
6.	Perdagangan, Hotel dan Restoran/Trade, Hotel and Restaurant	0	0	0	0	0	0	0	0	0
7.	Pengangkutan dan Komunikasi/Transportation and Communication	0	0	0	0	0	0	0	0	0
8.	Keuangan, Asuransi dan Usaha Persewaan/Financial, Insurance and Rent Business	0	0	0	0	0	0	0	0	0
9.	Jasa Kemasyarakatan, Sosial dan Perorangan/Social, Community and Personal Service	0	0	0	0	0	0	0	0	0
10.	Lainnya/Other	0	0	0	0	0	0	0	0	0
Jumlah/Total		50	230	280	46	134	180	4	96	100

Catatan/Note : L= Laki-Laki/Male, P = Perempuan/Female

Sumber/Source : Dinas Tenaga Kerja dan Transmigrasi Kabupaten Toba Samsir /
 Manpower and Transmigration Office of Toba Samsir Regency

Tabel : 3.2.2. Jumlah Pencari Kerja yang Terdaftar Menurut Tingkat Pendidikan dan Jenis Kelamin/
Table *Number of Registered Placed Job Seekers by Education Level and Sex*
2004

Tingkat Pendidikan/ <i>Education Level</i>		Laki-laki/ <i>Male</i>	Perempuan/ <i>Female</i>	Jumlah/ <i>Total</i>
(1)		(2)	(3)	(4)
1.	Tidak Pernah Sekolah/ <i>Never Attend School</i>	0	0	0
2.	Tidak Tamat SD/ <i>Primary School Not Completed</i>	0	0	0
3.	SD/ <i>Primary School</i>	1	0	1
4.	SLTP/ <i>Junior High School</i>	41	5	46
5.	SMU/ <i>Senior High School</i>	444	411	655
6.	STM/ <i>Technical Senior High School</i>	225	4	229
7.	SMEA/ <i>Senior Economic High School</i>	140	450	590
8.	SPMA/ <i>Senior Agriculture High School</i>	12	3	15
9.	SLTA Lainnya/ <i>Other Senior High School</i>	76	187	263
10.	Diploma I/ <i>Diploma I</i>	19	22	41
11.	Diploma II/ <i>Diploma II</i>	54	19	73
12.	Sarjana Muda/ <i>Bachelor</i>	102	244	346
13.	Sarjana Lengkap/ <i>Graduate</i>	405	502	907
Jumlah/Total		1.319	1.847	3.166

Sumber/Source : Dinas Tenaga Kerja dan Transmigrasi Kabupaten Toba Samosir /
Manpower and Transmigration Office of Toba Samosir Regency

Tabel : 3.2.3.
Table

**Jumlah Pencari Kerja yang Ditempatkan Menurut
Tingkat Pendidikan dan Jenis Kelamin/
Number of Placed Job Seekers by Education Level and Sex
2004**

Tingkat Pendidikan/ <i>Education Level</i>		Laki-laki/ <i>Male</i>	Perempuan/ <i>Female</i>	Jumlah/ <i>Total</i>
<i>(1)</i>		<i>(2)</i>	<i>(3)</i>	<i>(4)</i>
1.	Tidak Pernah Sekolah/ <i>Never Attend School</i>	0	0	0
2.	Tidak Tamat SD/ <i>Primary School Not Completed</i>	0	0	0
3.	SD/ <i>Primary School</i>	0	0	0
4.	SLTP/ <i>Junior High School</i>	2	0	2
5.	SMU/ <i>Senior High School</i>	110	60	170
6.	STM/ <i>Technical Senior High School</i>	87	0	87
7.	SMEA/ <i>Senior Economic High School</i>	2	16	18
8.	SPMA/ <i>Senior Agriculture High School</i>	4	3	7
9.	SLTA Lainnya/ <i>Other Senior High School</i>	38	43	81
10.	Diploma I/ <i>Diploma I</i>	11	14	25
11.	Diploma II/ <i>Diploma II</i>	36	41	77
12.	Sarjana Muda/ <i>Bachelor</i>	39	53	92
13.	Sarjana Lengkap/ <i>Graduate</i>	78	120	198
Jumlah/Total		407	350	757

Sumber/Source : Dinas Tenaga Kerja dan Transmigrasi Kabupaten Toba Samosir /
Manpower and Transmigration Office of Toba Samosir Regency

**Tabel : 3.2.4. Jumlah Pencari Kerja Yang Belum Ditempatkan Menurut
 Jabatan Pekerjaan dan Jenis Kelamin/
 Number of Not Placed Job Seekers
 by Work Ship and Sex
 2004**

Jabatan Pekerjaan / <i>Occupation</i>		Laki-laki/ <i>Male</i>	Perempuan/ <i>Female</i>	Jumlah/ <i>Total</i>
<i>(1)</i>		<i>(2)</i>	<i>(3)</i>	<i>(4)</i>
1.	Tenaga Profesional dan Tehnik/ <i>Professionalist and Technician</i>	20	8	28
2.	Orang-orang yang bekerja di bidang Kepemimpinan dan Ketatakaksanaan/ <i>Manager</i>	82	90	172
3.	Pejabat Pelaksana dan Tenaga Tata Usaha/ <i>Clerical Worker</i>	36	29	65
4.	Tenaga Usaha Penjualan dan Pembelian/ <i>Sales Worker</i>	21	57	78
5.	Tenaga Usaha Jasa/ <i>Service Worker</i>	76	41	117
6.	Tenaga Usaha Pertanian, Peternakan, Perkebunan, Perikanan dan Kehutanan/ <i>Farmer</i>	210	324	534
7.	Tenaga Produksi/ <i>Production Worker</i>	265	475	740
Jumlah/Total		710	1.024	1.734

Sumber/Source : Dinas Tenaga Kerja dan Transmigrasi Kabupaten Toba Samosir /
 Manpower and Transmigration Office of Toba Samosir Regency

Tabel : 3.2.5. Jumlah Peserta Latihan Keterampilan/Kerja Menurut
Table Kejuruan dan Jenis Kelamin/
Number of Skill/ Work Training Participant
By Vocational and Sex
2004

Tingkat Pendidikan/ <i>Education Level</i>		Laki-laki/ <i>Male</i>	Perempuan/ <i>Female</i>	Jumlah/ <i>Total</i>
<i>(1)</i>		<i>(2)</i>	<i>(3)</i>	<i>(4)</i>
1.	Otomotif/ <i>Automotive</i>	25	0	25
2.	Tehnik Mekanik/ <i>Mechanics</i>	0	0	0
3.	Listrik/ <i>Electricity</i>	130	0	130
4.	Bangunan/ <i>Construction</i>	0	0	0
5.	Aneka Kejuruan / <i>Various Vocational</i>	0	180	180
6.	Pertanian/ <i>Agriculture</i>	0	0	0
7.	Tata Niaga/ <i>Trading</i>	0	0	0
8.	Perhotelan/ <i>Hotels</i>	0	0	0
Jumlah/Total		155	180	335

Sumber/Source : Dinas Tenaga Kerja dan Transmigrasi Kabupaten Toba Samosir /
Manpower and Transmigration Office of Toba Samosir Regency

4 **SOSIAL** **SOCIAL**

4.1 Pendidikan/Education

4.2 Kesehatan/Health

4.3 Keluarga Berencana/Family Planning

4.4 Agama/Religion

4.5 Sosial Lainnya/Other Social

4.6 Kriminal/Criminality

4.7 Sosial Politik/Social Politic

4.1. Pendidikan

Pendidikan merupakan sektor yang sangat menentukan dalam meningkatkan sumber daya manusia (SDM). Dengan SDM yang ada baik dari segi kualitas dan kuantitas yang tinggi diharapkan menjadi motor penggerak dan pelaksana pembangunan di Kabupaten Toba Samosir.

Indikator dari keberhasilan sektor pendidikan salah satunya dapat dilihat dari peningkatan angka partisipasi sekolah dari tahun ke tahun. Peningkatan ini harus didukung oleh tersedianya sarana dan prasarana yang baik dan memadai.

Pada tingkat sekolah dasar (SD), jumlah sekolah pada tahun ajaran 2004/2005 berjumlah 219 unit, dengan jumlah guru dan murid masing-masing sebanyak 1.241 guru dan 27.025 siswa. Rasio murid SD terhadap guru tahun ajaran 2004/2005 sebesar 21,77 orang, artinya rata-rata tiap guru mengajar sekitar 22 siswa. Sementara rasio murid terhadap sekolah sebesar 123.

4.1. Education

Education is a very important sector increasing human resources. By available of the human resources in the high quality and quantity is expected to be a pioneer and constructor at Toba Samosir Regency.

One of success indicator of education sector can be shown by increasing number of school participation year to year. Increasing must be supported by good enough structure and infrastructure.

Total of primary school in 2004/2005 are 219 units, with total of teachers and students are 1.241 and 27.025 each other. Ratio of primary pupils and teachers in 2004/2005 are 21,77. It means that average of every teacher who teachers 22 students. Whereas ratio of students and schools are 123.

Ini berarti bahwa rata-rata murid tiap sekolah sekitar 123 murid atau bila dibagi dengan jumlah kelas, rata-rata tiap kelas ada 22 murid.

Pada tahun ajaran yang sama jumlah unit sekolah lanjutan tingkat pertama (SLTP) di Kabupaten Toba Samosir sebanyak 32 unit, dengan jumlah guru dan siswa masing-masing 689 guru dan 12.458 siswa. Rasio murid terhadap guru dan sekolah masing-masing 18 dan 389. Sementara rasio guru terhadap sekolah rata-rata 21,53.

Pada tingkat sekolah lanjutan tingkat atas (SMA) jumlah sekolah yang ada sebanyak 14 unit dengan jumlah guru yang tersedia sebanyak 388 guru dan murid sebanyak 6.449. Sedangkan pada sekolah menengah kejuruan (SMK), jumlah sekolah, guru dan murid masing-masing 24 sekolah, 447 guru dan 5.903 murid. Rasio murid SMA terhadap guru dan sekolah masing-masing sebesar 16,62 dan 460,64. Sedangkan rasio murid SMK terhadap guru dan sekolah masing-masing 13,21 dan 245,96. Rasio guru SLTA dan SMK terhadap sekolah masing-masing 27,71 dan 18,63.

It means that average of students at every school are about 123 students or if it is divided by total of classes, so the average of every classes are 22 students.

In the same teaching year, the total of junior high school unit at Toba Samosir Regency are 32, with total of teachers and students are 689 and 12.458 people each other. Ratio of junior high school students and teachers are 18 and 389 each other. Whereas ratio of teachers and schools where as the average of teachers and schools ratio as 21,53.

Total of schools in senior high school are 14, with total teachers and students are 388 and 6.449 people each other. Whereas in vocational senior high school, there are 24 unit of schools, 447 teachers and 5.903 students. Ratio of senior high school students and teachers are 16,62 and 460,64 each other. Whereas in vocational senior high school, there are 13,21 and 245,96 each other. Ratio of Senior High School and Vocational Senior High School are 27,71 and 18,63 each other.

Untuk lebih jelasnya, jumlah sekolah, guru dan murid di Kabupaten Toba Samosir dapat dilihat pada tabel 4.1.1. sampai 4.1.18.

4.2. Kesehatan

Tersedianya sarana dan prasarana kesehatan yang ditunjang oleh kemudahan dan terjangkaunya pelayanan kesehatan terhadap masyarakat luas merupakan salah satu pilar pembangunan dibidang kesehatan Pemerintah Kabupaten Toba Samosir.

Dengan tersedianya sarana dan prasarana kesehatan berupa rumah sakit, puskesmas, pondok bersalin desa, posyandu, apotek, toko obat dan lain-lain merupakan sarana dalam meningkatkan dan menunjang kualitas hidup masyarakat.

Jumlah rumah sakit di Kabupaten Toba Samosir tahun 2004 sebanyak 4 (empat) buah termasuk satu diantaranya rumah sakit khusus kusta yang tersebar di 3 kecamatan. Sementara sarana kesehatan yang lain seperti pusat kesehatan masyarakat (Puskesmas) berjumlah 12 buah dan puskesmas pembantu sebanyak 38 buah, pondok bersalin desa (polindes)

Completely, total of schools, teachers and students at Toba Samosir Regency can be seen on table 4.1.1.-4.1.18.

4.2. Health

Available health equipment and preequipment that is supported by dispensation and achievable health service for people is one pillar construction in health at Toba Samosir Regency.

Available of structures and infrastructures, like as hospitals, public health center, the place of bearing a child, integrated health service, dispensaries, medicine store, etc, they all as health equipment increasing and supporting quality live of people.

Total of hospital at Toba Samosir Regency in 2004 are 4 include one of them is as leprosy hospital which spread at 3 sub regency. While the other health facilities like as 12 of public health center and 38 public health sub center,

sebanyak 121 buah, serta pos pelayanan terpadu (posyandu) berjumlah 281 buah.

Jumlah tenaga kesehatan di Kabupaten Toba Samosir tahun 2004 sebanyak 263 orang. Dari jumlah tersebut sebanyak 26 orang dokter (baik dokter umum, gigi dan spesialis), paramedis perawatan sebanyak 69 orang, paramedis non perawatan 73 orang dan non medis sebanyak 28 orang yang tersebar di seluruh kecamatan.

4.3. Keluarga Berencana

Jumlah pasangan usia subur (PUS) di Kabupaten Toba Samosir tahun 2004 sebesar 20.111 pasangan. Dari jumlah tersebut sebesar 12.204 merupakan akseptor aktif atau 60,68 persen dari PUS. Sementara jumlah akseptor baru yang terdaftar tahun 2004 sebesar 2.784 akseptor.

Jenis alat kontrasepsi yang paling banyak dipakai oleh akseptor aktif tahun 2004 adalah suntik sebesar 3.644 akseptor (29,86 persen), kemudian penggunaan MO sebanyak 2.577 akseptor (21,12 persen). Sedangkan alat kontrasepsi yang

121 the place of bearing a child and 281 of integrated health service.

Total of health worker at Toba Samosir Regency in 2004 are 263 people. The total, there are 26 doctor (general doctor, dentist and specialist), 69 of nurse paramedic, 73 people of paramedic non nurse and 28 people of non medic who spread at all sub regency.

4.3. Family Planning

Total of age eligible couples at Toba Samosir Regency in 2004 are 20.111. Of that total, there are 12.204 as current users or 60,68 percent of age eligible couples. Whereas total of new acceptor that listed in 2004 are 2.784.

Kind of contraception equipment is injection that used by 3.644 acceptor (29,86 percent), using MO are 2.577 (21,12 percent). Whereas contraception equipment

paling sedikit digunakan adalah kondom, yaitu 663 akseptor (5,43 persen). Seperti halnya akseptor aktif, alat kontrasepsi yang paling banyak dipakai oleh akseptor baru adalah alat kontrasepsi suntik dan pil, masing masing 1.109 (39,83 persen) akseptor, 792 (28,45 persen) akseptor.

Jumlah keluarga pra sejahtera/keluarga sejahtera I (KS I) di Kabupaten Toba Samosir tahun 2004 sebesar 12.956 keluarga. Kecamatan Balige merupakan kecamatan dengan jumlah keluarga pra sejahtera/ KS I terbesar, yaitu sebanyak 2.881 keluarga, sedangkan Ajibata merupakan kecamatan dengan jumlah keluarga pra sejahtera/ KS I terkecil, yaitu hanya 379 keluarga.

4.4. Agama

Jumlah rumah ibadah menurut jenis rumah ibadah tahun 2004 di Kabupaten Toba Samosir sebagai berikut : gereja Protestan sebanyak 299 gereja, gereja Katolik sebanyak

that used 663 acceptors is a condom (5,43 percent). Same with current users, contraception equipment that a lot of new acceptor used is injection and pill; there are 1.109 (39,83 percent) and 792 (28,45 percent) acceptors.

Total pra prosperous and 1st prosperous at Toba Samosir Regency in 2004 are 12.956 family. Balige is a sub regency with the biggest of pra prosperous and 1st prosperous family, there are 2.881 family, temporary Ajibata Sub regency as the least of pra prosperous and 1st prosperous family, there are only 379 families.

4.4. Religion

Number of worship by kind worship in 2003 at Toba Samosir Regency as like that; 299 of Protestant Church,

65 gereja, mesjid dan langgar masing-masing 34 mesjid dan 12 langgar.

4.5. Sosial Lainnya

Jumlah kelahiran yang terdaftar pada Kantor Catatan Sipil tahun 2004 sebanyak 1.608 kelahiran, terdiri dari 785 laki-laki dan 823 perempuan. Sementara jumlah perkawinan yang terdaftar pada Kantor Catatan Sipil tahun 2004 sebanyak 216 perkawinan.

4.6. Sosial Politik

Aktivitas masyarakat untuk berkumpul dan berorganisasi berdasarkan jenis organisasi yang terdaftar pada Kantor Kesatuan Bangsa Kabupaten Toba Samosir dari tahun ke tahun menunjukkan peningkatan.

Jumlah partai politik yang terdaftar sebagai partai peserta pemilu 2004 di Kabupaten Toba Samosir sebanyak 22 partai (lihat pada lampiran). Jumlah organisasi kemasyarakatan (ormas) tahun 2004 sebanyak 17 organisasi; organisasi kepemudaan (OKP) 25 organisasi; LSM dan organisasi profesi lainnya masing-masing 32 dan 26 organisasi.

65 of Catholic's, 34 of Mosque and 12 of Small Mosque.

4.5. Other Social

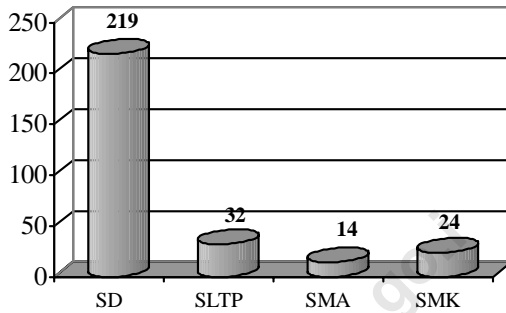
Number of birth that listed at Civil Noted Office Toba Samosir Regency in 2004 are 1.608, consists of 785 male and 823 female. Whereas numbers of wedding that listed are 216.

4.6. Social Politic

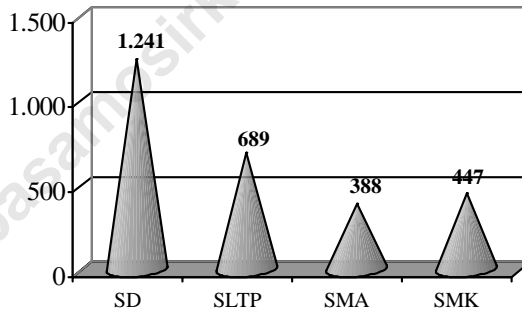
People activity to gather and organize based on sort of organization registered at Unity Nation Office of Toba Samosir Regency showing increase year by year.

Total of politic party registered as participate party in general election are 22 party (look at appendix). Number of community organization are 17 in 2004; 25 youth organization; non organization Government and each 32 and 26 organization in other proficiency organization.

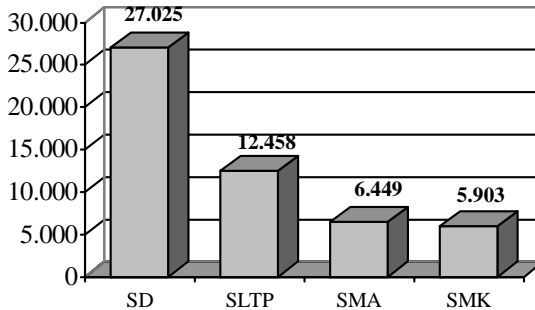
Grafik 4.1 Jumlah Sekolah Menurut Tingkat Pendidikan/
Number of Schools by Education Level
 2004



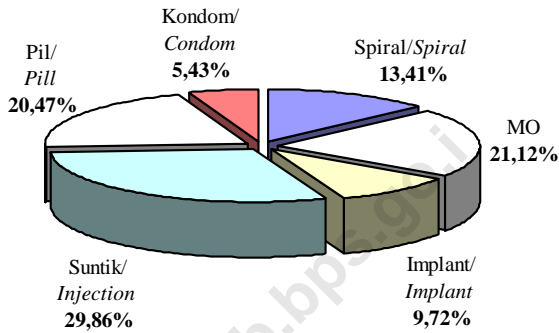
Grafik 4.2 Jumlah Guru Menurut Tingkat Pendidikan/
Number of Teachers by Education Level
 2004



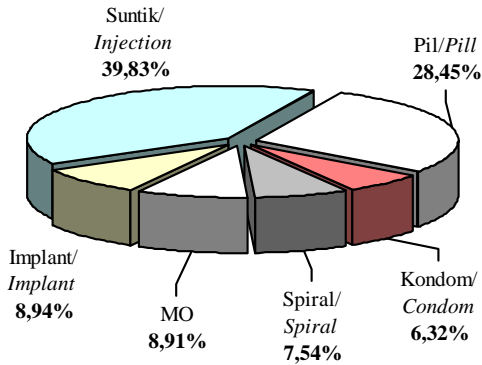
Grafik 4.3 Jumlah Murid Menurut Tingkat Pendidikan/
Number of Pupils by Education Level
 2004



Grafik 4.4 Persentase Akseptor Aktif
Menurut Jenis Alat Kontrasepsi Yang Dipakai/
Percentage of Active Acceptor by Type of Contraceptive Used
2004



Grafik 4.5 Persentase Akseptor Baru
Menurut Jenis Alat Kontrasepsi Yang Dipakai/
Percentage of New Users by Type of Contraceptive Used
2004



Tabel : 4.1.1. Jumlah Sekolah, Guru dan Murid Menurut Tingkat Pendidikan/
Table *Number of Schools, Teachers and Students by Education Level*
 2003/2004-2004/2005

Tingkat Pendidikan/ <i>Education Level</i>		Tahun Ajaran/ <i>Teaching Year</i>	
		2003/2004 ¹⁾	2004/2005
<i>(1)</i>		<i>(2)</i>	<i>(3)</i>
1.	Sekolah Dasar/ <i>Primary School</i>		
	a. Sekolah/ <i>Schools</i>	419	219
	b. Guru/ <i>Teachers</i>	2.744	1.241
	c. Murid/ <i>Students</i>	48.456	27.025
2.	SLTP/ <i>Junior High School</i>		
	a. Sekolah/ <i>Schools</i>	63	32
	b. Guru/ <i>Teachers</i>	1.284	689
	c. Murid/ <i>Students</i>	23.389	12.458
3.	SMA/ <i>Senior High School</i>		
	a. Sekolah/ <i>Schools</i>	24	14
	b. Guru/ <i>Teachers</i>	566	388
	c. Murid/ <i>Students</i>	10.338	6.449
4.	SMK/ <i>Vocational Senior High School</i>		
	a. Sekolah/ <i>Schools</i>	30	24
	b. Guru/ <i>Teachers</i>	435	447
	c. Murid/ <i>Students</i>	9.312	5.903

Catatan/*Note* : 1) Data Sebelum Kabupaten Toba Samosir Mekar/
Data of Toba Samosir Regency's Before Rising

Sumber/*Source* : Dinas Pendidikan Nasional Kabupaten Toba Samosir/
National Education Service of Toba Samosir Regency

**Tabel : 4.1.2. Jumlah Sekolah Menurut Tingkat Pendidikan dan Kecamatan/
Table Number of Schools by Education Level and Sub Regency
2004/2005**

Kecamatan/ Sub Regency		Tingkat Pendidikan/Education Level			
		SD/MI	SLTP/MTs	SMA	SMK
(1)		(2)	(3)	(4)	(5)
01	Balige	36	6	5	12
02	Laguboti	19	4	1	3
03	Habinsaran	42	4	2	1
04	Borbor	10	1	1	0
05	Silaen *)	25	3	1	0
06	Sigumpar	-	-	-	-
07	Porsea	31	5	3	7
08	Pintu Pohan Meranti	14	4	0	1
09	Lumban Julu	20	2	1	0
10	Uluan	14	2	0	0
11	Ajibata	8	1	0	0
Jumlah/Total		219	32	14	24

Catatan/Note : *) Termasuk Sigumpar/Including Sigumpar

Sumber/Source : Dinas Pendidikan Nasional Kabupaten Toba Samosir/
National Education Service of Toba Samosir Regency

Tabel : 4.1.3. Jumlah Murid Menurut Tingkat Pendidikan dan Kecamatan/
Table Number of Students by Education Level and Sub Regency
2004/2005

Kecamatan/ Sub Regency		Tingkat Pendidikan/Education Level			
		SD/MI	SLTP/MTs	SMA	SMK
(1)		(2)	(3)	(4)	(5)
01	Balige	6.243	3.236	2.711	3.810
02	Laguboti	1.845	1.450	725	864
03	Habinsaran	4.108	1.581	803	144
04	Borbor	933	369	93	0
05	Silaen *)	2.678	1.382	493	0
06	Sigumpar	-	-	-	-
07	Porsea	5.285	2.115	1.095	1.029
08	Pintu Pohan Meranti	1.511	538	0	56
09	Lumban Julu	2.058	1.053	529	0
10	Uluan	1.393	537	0	0
11	Ajibata	971	197	0	0
Jumlah/ Total		27.025	12.458	6.449	5.903

Catatan/Note : *) Termasuk Sigumpar/Including Sigumpar

Sumber/Source : Dinas Pendidikan Nasional Kabupaten Toba Samosir/
National Education Service of Toba Samosir Regency

Tabel : 4.1.4. Jumlah Guru Menurut Tingkat Pendidikan dan Kecamatan/
Table Number of Teachers by Education Level and Sub Regency
2004/2005

Kecamatan/ Sub Regency		Tingkat Pendidikan/Education Level			
		SD/MI	SLTP/MTs	SMA	SMK
(1)		(2)	(3)	(4)	(5)
01	Balige	305	171	162	286
02	Laguboti	120	91	40	41
03	Habinsaran	152	65	40	15
04	Borbor	27	18	6	0
05	Silaen *)	138	82	32	0
06	Sigumpar	-	-	-	-
07	Porsea	264	134	77	99
08	Pintu Pohan Meranti	34	22	0	6
09	Lumban Julu	113	60	31	0
10	Uluan	47	30	0	0
11	Ajibata	41	16	0	0
Jumlah/Total		1.241	689	388	447

Catatan/Note : *) Termasuk Sigumpar/Including Sigumpar

Sumber/Source : Dinas Pendidikan Nasional Kabupaten Toba Samosir/
 National Education Service of Toba Samosir Regency

Tabel : 4.1.5.
Table

**Jumlah Sekolah, Guru dan Murid Sekolah Dasar
(SD)/Madrasah Ibtidaiyah Menurut Kecamatan/
Number of Schools, Teachers and Students of Primary
School by Sub Regency
2004/2005**

Kecamatan/ Sub Regency		Sekolah/ Schools	Guru/ Teachers	Murid/ Students
(1)		(2)	(3)	(4)
01	Balige	36	305	6.243
02	Laguboti	19	120	1.845
03	Habinsaran	42	152	4.108
04	Borbor	10	27	933
05	Silaen *)	25	138	2.678
06	Sigumpar	-	-	-
07	Porsea	31	264	5.285
08	Pintu Pohan Meranti	14	34	1.511
09	Lumban Julu	20	113	2.058
10	Uluan	14	47	1.393
11	Ajibata	8	41	971
Jumlah/Total		219	1.241	27.025

Catatan/Note : *) Termasuk Sigumpar/Including Sigumpar

Sumber/Source : Dinas Pendidikan Nasional Kabupaten Toba Samosir/
National Education Service of Toba Samosir Regency

Tabel : 4.1.6. Jumlah Sekolah Dasar (SD) Menurut Lembaga dan Kecamatan/
Table Number of Primary School by Institution and Sub Regency
2004/2005

Kecamatan/ Sub Regency		Negeri Non Inpres	Negeri Inpres	Bersubsidi /Swasta	MI/ MIS	Jumlah/ Total
(1)		(2)	(3)	(4)	(5)	(6)
01	Balige	24	9	3	0	36
02	Laguboti	12	7	0	0	19
03	Habinsaran	31	10	1	0	42
04	Borbor	6	4	0	0	10
05	Silaen *)	18	7	0	0	25
06	Sigumpar	-	-	-	-	-
07	Porsea	20	7	3	1	31
08	Pintu Pohan Meranti	8	6	0	0	14
09	Lumban Julu	14	6	0	0	20
10	Uluan	10	4	0	0	14
11	Ajibata	5	3	0	0	8
Jumlah/Total		148	63	7	1	219

Catatan/Note : *) Termasuk Sigumpar/Including Sigumpar

Sumber/Source : Dinas Pendidikan Nasional Kabupaten Toba Samosir/
National Education Service of Toba Samosir Regency

**Tabel : 4.1.7. Jumlah Guru SD Menurut Kecamatan dan Ijazah Tertinggi/
Table Number of Primary School Teachers According Sub
Regency and The Highest Diploma in
2004/2005**

Kecamatan/ Sub Regency		SGB/ Sederajat	SPG/ KPG/ PGSIR/ SGO	Sarjana Muda	Sarjana	PGA	Lain-lain	Jumlah/ Total
(1)		(2)	(3)	(4)	(5)	(6)	(7)	(8)
01	Balige	0	290	3	10	2	0	305
02	Laguboti	0	98	0	12	8	2	120
03	Habinsaran	0	143	0	1	7	1	152
04	Borbor	0	25	0	0	0	2	27
05	Silaen *)	0	136	0	2	0	0	138
06	Sigumpar	-	-	-	-	-	-	0
07	Porsea	0	194	34	28	6	2	264
08	P. Pohan Meranti	0	32	0	2	0	0	34
09	Lumban Julu	0	105	1	4	3	0	113
10	Uluan	0	41	1	0	3	2	47
11	Ajibata	0	35	2	2	1	1	41
Jumlah/Total		0	1.109	41	61	30	10	1.241

Catatan/Note : *) Termasuk Sigumpar/Including Sigumpar

Sumber/Source : Dinas Pendidikan Nasional Kabupaten Toba Samosir/
National Education Service of Toba Samosir Regency

Tabel : 4.1.8. Jumlah Murid SD Menurut Kecamatan dan Lembaga/
Table *Number of Students in Primary School by Sub Regency and Institution*
2004/2005

Kecamatan/ <i>Sub Regency</i>		Negeri Non Inpres	Negeri Inpres	Bersubsidi/ Swasta	MIN/ MIS	Jumlah/ <i>Total</i>
<i>(1)</i>		<i>(2)</i>	<i>(3)</i>	<i>(4)</i>	<i>(5)</i>	<i>(6)</i>
01	Balige	3.209	1.160	1.406	0	5.775
02	Laguboti	2.013	497	37	0	2.547
03	Habinsaran	2.812	1.089	207	0	4.108
04	Borbor	878	56	0	0	934
05	Silaen *)	2.147	531	0	0	2.678
06	Sigumpar	-	-	-	-	0
07	Porsea	2.709	1.790	735	51	5.285
08	P. Pohan Meranti	747	637	127	0	1.511
09	Lumban Julu	1.444	614	0	0	2.058
10	Uluan	1.214	179	0	0	1.393
11	Ajibata	489	482	0	0	971
Jumlah/Total		17.662	7.035	2.512	51	27.260

Catatan/Note : *) Termasuk Sigumpar/*Including Sigumpar*

Sumber/Source : Dinas Pendidikan Nasional Kabupaten Toba Samosir/
National Education Service of Toba Samosir Regency

Tabel : 4.1.9. Jumlah Murid SD Negeri Non Inpres Menurut Kecamatan dan Kelas/
Table *Number of Students in Non Inpres Public Primary School by Sub Regency and Class*
2004/2005

Kecamatan/ Sub Regency		Kelas/Class						Jumlah/ Total
		I	II	III	IV	V	VI	
(1)		(2)	(3)	(4)	(5)	(6)	(7)	(8)
01	Balige	523	516	507	552	593	518	3.209
02	Laguboti	367	312	327	321	339	347	2.013
03	Habinsaran	475	460	462	470	477	468	2.812
04	Borbor	140	147	139	148	150	154	878
05	Silaen *)	360	351	362	357	349	368	2.147
06	Sigumpar	-	-	-	-	-	-	-
07	Porsea	450	448	459	461	451	440	2.709
08	P.P. Meranti	120	131	125	129	115	127	747
09	Lumban Julu	240	245	239	248	246	226	1.444
10	Uluan	207	199	211	204	191	202	1.214
11	Ajibata	79	82	83	76	85	84	489
Jumlah/Total		2.961	2.891	2.914	2.966	2.996	2.934	17.662

Catatan/Note : *) Termasuk Sigumpar/Including Sigumpar

Sumber/Source : Dinas Pendidikan Nasional Kabupaten Toba Samosir/
National Education Service of Toba Samosir Regency

Tabel : 4.1.10. Jumlah Murid SD Negeri Inpres Menurut Kecamatan dan Kelas/
Table *Number of Students in Inpres Public Primary School by Sub Regency and Class*
2004/2005

Kecamatan/ Sub Regency		Kelas/Class						Jumlah/ Total
		I	II	III	IV	V	VI	
(1)		(2)	(3)	(4)	(5)	(6)	(7)	(8)
01	Balige	203	161	184	201	209	202	1.160
02	Laguboti	90	80	83	82	82	80	497
03	Habinsaran	180	176	189	179	190	175	1.089
04	Borbor	8	10	10	10	8	10	56
05	Silaen *)	90	85	89	81	93	93	531
06	Sigumpar	-	-	-	-	-	-	-
07	Porsea	290	301	295	289	311	300	1.786
08	P.P. Meranti	109	106	98	110	102	112	637
09	Lumban Julu	102	109	100	99	105	99	614
10	Uluan	36	29	31	27	25	31	179
11	Ajibata	85	79	81	76	80	81	482
Jumlah/Total		1.193	1.136	1.160	1.154	1.205	1.183	7.031

Catatan/Note : *) Termasuk Sigumpar/Including Sigumpar

Sumber/Source : Dinas Pendidikan Nasional Kabupaten Toba Samosir/
National Education Service of Toba Samosir Regency

Tabel : 4.1.11.
Table

**Jumlah Murid SD Bersubsidi / Swasta Menurut
Kecamatan dan Kelas/
Number of Students in Private Primary School by
Sub Regency and Class
2004/2005**

Kecamatan/ Sub Regency		Kelas/Class						Jumlah/ Total
		I	II	III	IV	V	VI	
(1)		(2)	(3)	(4)	(5)	(6)	(7)	(8)
01	Balige	258	234	224	222	261	207	1.406
02	Laguboti	13	13	3	4	4	0	37
03	Habinsaran	34	33	36	40	37	27	207
04	Borbor	0	0	0	0	0	0	0
05	Silaen *)	0	0	0	0	0	0	0
06	Sigumpar	-	-	-	-	-	-	-
07	Porsea	148	128	127	115	116	101	735
08	P.P. Meranti	40	18	32	37	0	0	127
09	Lumban Julu	0	0	0	0	0	0	0
10	Uluan	0	0	0	0	0	0	0
11	Ajibata	0	0	0	0	0	0	0
Jumlah/Total		493	426	422	418	418	335	2.512

Catatan/Note : *) Termasuk Sigumpar/Including Sigumpar

Sumber/Source : Dinas Pendidikan Nasional Kabupaten Toba Samosir/
National Education Service of Toba Samosir Regency

Tabel : 4.1.12.
Table

**Jumlah Murid MI Menurut Kecamatan dan Kelas/
Number of Students in Religious Primary School by Sub
Regency and Class
2004/2005**

Kecamatan/ Sub Regency		Kelas/Class						Jumlah/ Total
		I	II	III	IV	V	VI	
(1)		(2)	(3)	(4)	(5)	(6)	(7)	(8)
01	Balige	0	0	0	0	0	0	0
02	Laguboti	0	0	0	0	0	0	0
03	Habinsaran	0	0	0	0	0	0	0
04	Borbor	0	0	0	0	0	0	0
05	Silaen *)	0	0	0	0	0	0	0
06	Sigumpar	-	-	-	-	-	-	-
07	Porsea	13	8	9	6	8	7	51
08	P.P. Meranti	0	0	0	0	0	0	0
09	Lumban Julu	0	0	0	0	0	0	0
10	Uluan	0	0	0	0	0	0	0
11	Ajibata	0	0	0	0	0	0	0
Jumlah/Total		13	8	9	6	8	7	51

Catatan/Note : *) Termasuk Sigumpar/Including Sigumpar

Sumber/Source : Dinas Pendidikan Nasional Kabupaten Toba Samosir/
National Education Service of Toba Samosir Regency

Tabel : 4.1.13.
Table

**Jumlah Sekolah, Guru dan Murid SLTP
Menurut Kecamatan/
Number of Schools, Students and Teachers in Junior High
School by Sub Regency
2004/2005**

Kecamatan/ Sub Regency		Sekolah/ Schools	Guru/ Teachers	Murid/ Students
(1)		(2)	(3)	(4)
01	Balige	6	171	3.236
02	Laguboti	4	91	1.450
03	Habinsaran	4	65	1.581
04	Borbor	1	18	369
05	Silaen *)	3	82	1.382
06	Sigumpar	-	-	-
07	Porsea	5	134	2.115
08	Pintu Pohan Meranti	2	22	538
09	Lumban Julu	2	60	1.053
10	Uluan	2	30	537
11	Ajibata	1	16	197
Jumlah/Total		30	689	12.458

Catatan/Note : *) Termasuk Sigumpar/Including Sigumpar

Sumber/Source : Dinas Pendidikan Nasional Kabupaten Toba Samosir/
National Education Service of Toba Samosir Regency

Tabel : 4.1.14. Jumlah Sekolah SLTP Menurut Lembaga dan Kecamatan/
Table *Number of Schools in Junior High School by Institution*
and Sub Regency
2004/2005

Kecamatan/ <i>Sub Regency</i>		Negeri/ <i>Public</i>	Swasta/ <i>Private</i>	Jumlah/ <i>Total</i>
<i>(1)</i>		<i>(2)</i>	<i>(3)</i>	<i>(4)</i>
01	Balige	4	2	6
02	Laguboti	4	0	4
03	Habinsaran	4	0	4
04	Borbor	1	0	1
05	Silaen *)	3	0	3
06	Sigumpar	-	-	-
07	Porsea	3	2	5
08	Pintu Pohan Meranti	4	0	4
09	Lumban Julu	2	0	2
10	Uluan	2	0	2
11	Ajibata	1	0	1
Jumlah/Total		26	6	32

Catatan/Note : *) Termasuk Sigumpar/*Including Sigumpar*

Sumber/Source : Dinas Pendidikan Nasional Kabupaten Toba Samosir/
National Education Service of Toba Samosir Regency

Tabel : 4.1.15.
Table

Jumlah Sekolah, Murid dan Guru SMA
Menurut Kecamatan/
Number of Schools, Students and Teachers in Senior High
School by Sub Regency
2004/2005

Kecamatan/ <i>Sub Regency</i>		Sekolah/ <i>Schools</i>	Guru/ <i>Teachers</i>	Murid/ <i>Students</i>
<i>(1)</i>		<i>(2)</i>	<i>(3)</i>	<i>(4)</i>
01	Balige	5	162	2.711
02	Laguboti	1	40	725
03	Habinsaran	2	40	803
04	Borbor	1	6	93
05	Silaen *)	1	32	493
06	Sigumpar	-	-	-
07	Porsea	3	77	1.095
08	Pintu Pohan Meranti	0	0	0
09	Lumban Julu	1	31	529
10	Uluan	0	0	0
11	Ajibata	0	0	0
Jumlah/Total		14	388	6.449

Catatan/Note : *) Termasuk Sigumpar/*Including Sigumpar*

Sumber/Source : Dinas Pendidikan Nasional Kabupaten Toba Samosir/
National Education Service of Toba Samosir Regency

Tabel : 4.1.16. Jumlah Sekolah SMA Menurut Lembaga dan Kecamatan /
Table Number of Schools in Senior High School by Institution and Sub Regency
2004/2005

Kecamatan/ Sub Regency		Negeri/ Public	Swasta/ Private	Jumlah/ Total
(1)		(2)	(3)	(4)
01	Balige	2	3	5
02	Laguboti	1	0	1
03	Habinsaran	1	1	2
04	Borbor	1	0	1
05	Silaen *)	1	0	1
06	Sigumpar	-	-	-
07	Porsea	1	2	3
08	Pintu Pohan Meranti	0	0	0
09	Lumban Julu	1	0	1
10	Uluan	0	0	0
11	Ajibata	0	0	0
Jumlah/Total		8	6	14

Catatan/Note : *) Termasuk Sigumpar/Including Sigumpar

Sumber/Source : Dinas Pendidikan Nasional Kabupaten Toba Samosir/
National Education Service of Toba Samosir Regency

Tabel : 4.1.17.
Table

Jumlah Sekolah, Guru dan Murid SMK
Menurut Kecamatan/
Number of Schools, Teachers and Students in Vocational
Senior High School by Sub Regency
2004/2005

Kecamatan/ <i>Sub Regency</i>		Sekolah/ <i>Schools</i>	Guru/ <i>Teachers</i>	Murid/ <i>Students</i>
<i>(1)</i>		<i>(2)</i>	<i>(3)</i>	<i>(4)</i>
01	Balige	12	286	3.810
02	Laguboti	3	41	864
03	Habinsaran	1	15	144
04	Borbor	0	0	0
05	Silaen *)	0	0	0
06	Sigumpar	-	-	-
07	Porsea	7	99	1.029
08	Pintu Pohan Meranti	1	6	56
09	Lumban Julu	0	0	0
10	Uluan	0	0	0
11	Ajibata	0	0	0
Jumlah/Total		24	447	5.903

Catatan/Note : *) Termasuk Sigumpar/Including Sigumpar

Sumber/Source : Dinas Pendidikan Nasional Kabupaten Toba Samosir/
National Education Service of Toba Samosir Regency

Tabel : 4.1.18. Jumlah Sekolah SMK Menurut Lembaga dan Kecamatan/
Table *Number of Vocational Senior High School by Institution*
and Sub Regency
2004/2005

Kecamatan/ <i>Sub Regency</i>		Negeri/ <i>Public</i>	Swasta/ <i>Private</i>	Jumlah/ <i>Total</i>
(1)		(2)	(3)	(4)
01	Balige	2	10	12
02	Laguboti	1	2	3
03	Habinsaran	0	1	1
04	Borbor	0	0	0
05	Silaen *)	0	0	0
06	Sigumpar	-	-	-
07	Porsea	0	7	7
08	Pintu Pohan Meranti	0	1	1
09	Lumban Julu	0	0	0
10	Uluan	0	0	0
11	Ajibata	0	0	0
Jumlah/Total		3	21	24

Catatan/Note : *) Termasuk Sigumpar/Including Sigumpar

Sumber/Source : Dinas Pendidikan Nasional Kabupaten Toba Samosir/
National Education Service of Toba Samosir Regency

Tabel : 4.2.1.
Table

**Jumlah Fasilitas Kesehatan/
Number of Health Facilities
2001-2004**

Fasilitas Kesehatan/ <i>Health Facility</i>		2001 ^{*)}	2002 ^{*)}	2003 ^{*)}	2004
<i>(1)</i>		<i>(2)</i>	<i>(3)</i>	<i>(4)</i>	<i>(5)</i>
1.	Rumah Sakit Umum/ <i>General Hospital</i>	3 ^{r)}	3 ^{r)}	3	3
2.	Rumah Sakit Khusus Kusta/ <i>Leprosy Hospital</i>	1	1	1	1
3.	Puskesmas/ <i>Public Health Center</i>	18	18	20	12
4.	Puskesmas Pembantu/ <i>Public Health Sub Center</i>	70	70	69	38
5.	BPU/ Rumah Bersalin Swasta <i>Public Clinic</i>	1 ^{r)}	1 ^{r)}	1	1
6.	Pondok Bersalin Desa (Polindes)/ <i>The place of bearing a child</i>	184	184 ^{r)}	184	121
7.	Pos Pelayanan Terpadu (Posyandu)/ <i>Integrated Health Service</i>	445	445 ^{r)}	445	281
8.	Apotek/ <i>Dispensaries</i>	5	5	5	7
9.	Toko Obat/ <i>Medicine Store</i>	17	17	26	20

Catatan/Note : *) Data Sebelum Kabupaten Toba Samosir Mekar/
Data of Toba Samosir Regency's Before Rising

r) Angka revisi/perbaikan/*Revised figure*

Sumber/Source :

Dinas Kesehatan dan KB Kabupaten Toba Samosir/
Health and Family Planning Service of Toba Samosir Regency

Tabel : 4.2.2. Jumlah Fasilitas Kesehatan Menurut Status Kepemilikan/
Table *Number of Health Facilities by Possession*
2004

Fasilitas Kesehatan/ <i>Health Facility</i>		Peme- rintah/ <i>State</i>	Swasta/ <i>Private</i>	Jumlah/ <i>Total</i>
<i>(1)</i>		<i>(2)</i>	<i>(3)</i>	<i>(4)</i>
1.	Rumah Sakit Umum/ <i>General Hospital</i>	1	2	3
	• Kapasitas Tempat Tidur/ <i>Bed Capacity</i>	150	300	450
2.	Rumah Sakit Khusus Kusta/ <i>Leprosy Hospital</i>	1	0	1
3.	Puskesmas/ <i>Public Health Center</i>	10	0	10
	• Tempat Tidur Puskesmas	20	0	20
4.	Puskesmas Perawatan	2	0	2
	• Tempat Tidur Puskesmas Perawatan	10	0	10
5.	Puskesmas Pembantu/ <i>Public Health Sub Center</i>	38	0	38
6.	Pondok Bersalin Desa/ <i>The place of bearing a child</i>	121	0	121
7.	Praktek Dokter/ <i>Doctor Practical</i>	0	7	7
8.	Praktek Bidan/ <i>Midwife Practical</i>	0	10	10
9.	S P K/AKPER	0	2	2
10.	S M F	0	1	1

Sumber/*Source* : Dinas Kesehatan dan KB Kabupaten Toba Samosir/
Health and Family Planning Service of Toba Samosir Regency

Tabel : 4.2.3.
Table

**Jumlah Fasilitas Kesehatan Menurut Kecamatan/
Number of Health Facilities by Sub Regency
2004**

Kecamatan/ Sub Regency		Rumah Sakit/ Hospital		Puskesmas /Public Health Centre	Puskesmas Pembantu/ Public Health Sub Centre
		Umum/ General	Swasta/ Private		
(1)		(2)	(3)	(4)	(5)
01	Balige	0	1	2	6
02	Laguboti	1	1 ¹⁾	1	5
03	Habinsaran	0	0	1	6
04	Borbor	0	0	1	0
05	Silaen *)	0	0	1	6
06	Sigumpar	0	0	0	0
07	Porsea	1	0	2	4
08	Pintu Pohan Meranti	0	0	1	3
09	Lumban Julu	0	0	1	2
10	Uluan	0	0	1	5
11	Ajibata	0	0	1	1
Jumlah/Total		2	2	12	38

Catatan/Notes : 1) Rumah Sakit Khusus Kusta/Leprosy Hospital
*) Termasuk Sigumpar/Including Sigumpar

Sumber/Source : Dinas Kesehatan dan KB Kabupaten Toba Samosir/
Health and Family Planning Service of Toba Samosir Regency

Tabel : 4.2.3.
Table

Lanjutan/Continued

Kecamatan/ Sub Regency		Pondok Bersalin Desa/ The place of bearing a child	Posyandu/ Integrated Health Service
(1)		(6)	(7)
01	Balige	18	59
02	Laguboti	8	33
03	Habinsaran	16	34
04	Borbor	3	8
05	Silaen *)	15	34
06	Sigumpar	-	-
07	Porsea	25	45
08	Pintu Pohan Meranti	4	11
09	Lumban Julu	29	24
10	Uluan	2	24
11	Ajibata	1	9
Jumlah/Total		121	281

Catatan/Notes : *) Termasuk Sigumpar/Including Sigumpar

Sumber/Source : Dinas Kesehatan dan KB Kabupaten Toba Samosir/
Health and Family Planning Service of Toba Samosir Regency

Tabel : 4.2.4.
Table

**Jumlah Tenaga Kesehatan Dinas Kesehatan dan KB
Kabupaten Toba Samosir Menurut Kecamatan/
Number of Health Workers in Health Service and Family
Planning of Toba Samosir Regency by Sub Regency
2004**

Kecamatan/ Sub Regency		Dokter/ State Physician	Paramedis Perawatan	Paramedis Non Perawatan	Non Medis	Jumlah/ Total
(1)		(2)	(3)	(4)	(5)	(6)
01	Balige	9	23	44	11	87
02	Laguboti	4	10	5	2	21
03	Habinsaran	1	8	3	1	13
04	Borbor	1	0	0	0	1
05	Silaen *)	1	4	2	3	10
06	Sigumpar	-	-	-	-	0
07	Porsea	4	6	12	5	27
08	Pintu Pohan Meranti	1	0	0	0	1
09	Lumban Julu	2	7	6	3	18
10	Uluan	2	10	1	3	16
11	Ajibata	1	1	0	0	2
Jumlah/Total		26	69	73	28	196

Catatan/Notes : *) Termasuk Sigumpar/Including Sigumpar

Sumber/Source : Dinas Kesehatan dan KB Kabupaten Toba Samosir/
Health and Family Planning Service of Toba Samosir Regency

Tabel : 4.2.5.
Table

Jumlah Dokter Menurut Kecamatan/
Number of State Physicians by Sub Regency
2004

Kecamatan/ Sub Regency		Umum/ General		Gigi/ Dentist		Spesialis/ Specialist		Jumlah/ Total
		PNS	PTT	PNS	PTT	PNS	PTT	
(1)		(2)	(3)	(4)	(5)	(6)	(7)	(8)
01	Balige	7	0	1	1	0	0	9
02	Laguboti	2	0	1	1	0	0	4
03	Habinsaran	1	0	0	0	0	0	1
04	Borbor	1	0	0	0	0	0	1
05	Silaen *)	1	0	0	0	0	0	1
06	Sigumpar	-	-	-	-	-	-	-
07	Porsea	2	1	0	1	0	0	4
08	Pintu Pohan Meranti	1	0	0	0	0	0	1
09	Lumban Julu	2	0	0	0	0	0	2
10	Uluan	1	1	0	0	0	0	2
11	Ajibata	1	-	0	0	0	0	1
Jumlah/Total		19	2	2	3	0	0	26

Catatan/Notes : *) Termasuk Sigumpar/Including Sigumpar

Sumber/Source : Dinas Kesehatan dan KB Kabupaten Toba Samosir/
Health and Family Planning Service of Toba Samosir Regency

Tabel : 4.2.6.
Table

**Jumlah Tenaga Kesehatan Menurut Kecamatan/
Number of Health Workers by Sub Regency
2004**

Kecamatan/ Sub Regency		Dokter/State Physician			Bidan/ Midwife	Perawat/ Nurse	Jumlah/ Total
		Umum/ General	Gigi/ Dentist	Spesialis Specialist			
(1)		(2)	(3)	(4)	(5)	(6)	(7)
01	Balige	7	2	0	39	31	79
02	Laguboti	2	2	0	14	11	29
03	Habinsaran	1	0	0	15	8	24
04	Borbor	1	0	0	0	0	1
05	Silaen *)	1	0	0	20	10	31
06	Sigumpar	-	-	-	-	-	0
07	Porsea	3	1	0	40	4	48
08	Pintu Pohan Meranti	1	0	0	1	0	2
09	Lumban Julu	2	0	0	18	6	26
10	Uluan	2	0	0	12	5	19
11	Ajibata	1	0	0	2	1	4
Jumlah/Total		21	5	0	161	76	263

Catatan/Notes : *) Termasuk Sigumpar/Including Sigumpar

Sumber/Source : Dinas Kesehatan dan KB Kabupaten Toba Samosir/
Health and Family Planning Service of Toba Samosir Regency

Tabel : 4.2.7.
Table

**Jumlah Paramedis Perawatan Menurut Kecamatan/
Number of Nurses According by Sub Regency
2004**

Kecamatan/ Sub Regency		Bidan/ Midwife		Perawat/ Nurse	Jurkes/ Para- medic	SPRG	Jumlah/ Total
		PNS	PTT				
(1)		(2)	(3)	(4)	(5)	(6)	(7)
01	Balige	27	12	31	14	3	87
02	Laguboti	12	2	11	7	2	34
03	Habinsaran	8	7	8	0	0	23
04	Borbor	0	0	0	0	0	0
05	Silaen *)	13	7	10	2	1	33
06	Sigumpar	-	-	-	-	-	0
07	Porsea	27	13	4	6	0	50
08	Pintu Pohan Meranti	0	1	0	0	0	1
09	Lumban Julu	12	6	6	3	0	27
10	Uluan	5	7	5	0	0	17
11	Ajibata	1	1	1	0	0	3
Jumlah/Total		105	56	76	32	6	275

Catatan/Notes : *) Termasuk Sigumpar/Including Sigumpar

Sumber/Source : Dinas Kesehatan dan KB Kabupaten Toba Samosir/
Health and Family Planning Service of Toba Samosir Regency

Tabel : 4.2.8. **Jumlah Paramedis Non Perawatan Menurut Kecamatan/**
Table *Number of Medical Non Nurses According by Sub Regency*
2004

Kecamatan/ Sub Regency		SKM	Akademi/ Academic		SPPH	SPAG	SMF/ SAA	LCPK	Jumlah/ Total
			Gizi	Apk					
(1)		(2)	(3)	(4)	(5)	(6)	(7)	(8)	(9)
01	Balige	7	6	1	4	12	5	9	44
02	Laguboti	0	0	0	1	2	1	1	5
03	Habinsaran	0	0	0	0	0	0	3	3
04	Borbor	0	0	0	0	0	0	0	0
05	Silaen	0	0	0	0	0	1	1	2
06	Sigumpar	0	-	-	-	-	-	-	0
07	Porsea	0	0	0	3	1	1	7	12
08	P.P. Meranti	0	0	0	0	0	0	0	0
09	Lumban Julu	0	0	0	1	1	-	4	6
10	Uluan	0	0	0	0	0	0	1	1
11	Ajibata	0	0	0	0	0	0	0	0
Jumlah/Total		7	6	1	9	16	8	26	73

Sumber/Source : Dinas Kesehatan dan KB Kabupaten Toba Samosir/
Health and Family Planning Service of Toba Samosir Regency

Tabel : 4.2.9. Jumlah Penderita Rawat Jalan di Puskesmas Umur 0-28 Hari
Table Menurut Jenis Penyakit/
Number of Suffering Keeping at Home in Clinic The age 0-28 days According to Kind Of Disease
2004

Jenis Penyakit / <i>Kind of Disease</i>		Jumlah Penderita/ <i>Total of Suffering</i>	Persentase/ <i>Percentage (%)</i>
(1)		(2)	(3)
1.	Infeksi Akut Lain Pada Saluran Pernafasan Bagian Atas/ <i>The other acute infection respiratory tract above part</i>	0	0,0
2.	Penyakit Lain Pada Saluran Pernafasan Bagian Atas/ <i>Other disease on respiratory tract above part</i>	32	11,9
3.	Penyakit Lain Pada Saluran Pernafasan Bagian Bawah/ <i>Other disease on respiratory tract below part</i>	0	0,0
4.	Pneumonia/ <i>Pneumonia</i>	36	13,4
5.	Bronkhitis/ <i>Bronchitis</i>	27	10,0
6.	Asma/ <i>Asthma</i>	0	0,0
7.	Kelainan Kornea/ <i>Cornea Anomaly</i>	15	5,6
8.	Penyakit Mata Lain/ <i>Other eye disease</i>	5	1,9
9.	Penyakit Rongga Mulut/ <i>Oral Cavity disease</i>	20	7,4
10.	Penyakit Mastoid/ <i>Mastoid disease</i>	0	0,0
11.	Infeksi Penyakit Usus/ <i>Intestine disease infection</i>	5	1,9
12.	Penyakit Influenza/ <i>Influenza disease</i>	125	46,5
13.	Penyakit Alergi/ <i>Allergy disease</i>	0	0,0
14.	Kecelakaan/ <i>Accident</i>	0	0,0
15.	Tonsilitis/ <i>Transilitis</i>	0	0,0
16.	Infeksi Telinga Tengah/ <i>Central ear infection</i>	0	0,0
17.	Penyakit Jamur/ <i>Fungus disease</i>	0	0,0
18.	Diare/ <i>Diarrhea</i>	0	0,0
19.	Penyakit lainnya/ <i>Other disease</i>	4	1,5
Jumlah/Total		269	100

Sumber/*Source* : Dinas Kesehatan dan KB Kabupaten Toba Samosir/
Health and Family Planning Service of Toba Samosir Regency

Tabel : 4.2.10.
Table

**Jumlah Penderita Rawat Jalan di Puskesmas
Umur 28 Hari - 1 Tahun Menurut Jenis Penyakit/
Number of Suffering Keeping at Home in Clinic The age 28
Days Until One ear According to Kind Of Disease
2004**

Jenis Penyakit/ <i>Kind of Disease</i>		Jumlah Penderita/ <i>Total of Suffering</i>	Persen- tase/ <i>Perce centage</i>
(1)		(2)	(3)
1.	Infeksi Akut Lain Pada Saluran Pernafasan Bagian Atas/ <i>The other acute infection respiratory tract above part</i>	71	4,56
2.	Penyakit Lain Pada Saluran Pernafasan Bagian Atas/ <i>Other disease on respiratory tract above part</i>	94	6,03
3.	Penyakit Lain Pada Saluran Pernafasan Bagian Bawah/ <i>Other disease on respiratory tract below part</i>	0	0,00
4.	Pneumonia/ <i>Pneumonia</i>	126	8,09
5.	Penyakit Cacingan/ <i>Worm Disease</i>	125	8,02
6.	Bronkhitis/ <i>Bronchitis</i>	63	4,04
7.	Penyakit Mata lain/ <i>Other eye disease</i>	70	4,49
8.	Tonsilitis/ <i>Tonsilitis</i>	20	1,28
9.	Scabies/ <i>Scabies</i>	55	3,53
10.	Dysentri/ <i>Dysentery</i>	118	7,57
11.	Kecelakaan/ <i>Accident</i>	15	0,96
12.	Penyakit Kulit Infeksi/ <i>Skin disease infection</i>	8	0,51
13.	Penyakit Kulit Alergi/ <i>Skin disease allergy</i>	25	1,60
14.	Infeksi Penyakit Usus Lain/ <i>Other interstine disease infection</i>	0	0,00
15.	Mastoid/ <i>Mastoid</i>	0	0,00
16.	Asma/ <i>Asthma</i>	15	0,96
17.	Campak/ <i>Toss</i>	3	0,19
18.	Penyakit Rongga Mulut/ <i>Oral Cavity disease</i>	12	0,77
19.	Penyakit Telinga Tengah/ <i>Central ear infection</i>	34	2,18
20.	Diare/ <i>Diarrhea</i>	504	32,35
21.	Penyakit lainnya/ <i>Other disease</i>	200	12,84
Jumlah/Total		1.558	100,00

Sumber/Source : Dinas Kesehatan dan KB Kabupaten Toba Samosir/
Health and Family Planning Service of Toba Samosir Regency

Tabel : 4.2.11. Jumlah Penderita Rawat Jalan di Puskesmas Umur 1 - 4 Tahun Menurut Jenis Penyakit/
Table *Number of Suffering Keeping at Home in Clinic The age 1-4 years According to Kind Of Disease*
2004

Jenis Penyakit/ <i>Kind of Disease</i>		Jumlah Penderita/ <i>Total of Suffering</i>	Persentase/ <i>Percentage</i>
(1)		(2)	(3)
1.	Infeksi Akut Lain Pada Saluran Pernafasan Bagian Atas/ <i>The other acute infection respiratory tract above part</i>	119	3,09
2.	Penyakit Lain Pada Saluran Pernafasan Bagian Atas/ <i>Other disease on respiratory tract above part</i>	813	21,12
3.	Diare/ <i>Diarrhea</i>	1.127	29,28
4.	Kecacingan/ <i>Worming</i>	412	10,70
5.	Bronkhitis/ <i>Bronchitis</i>	194	5,04
6.	Pneumonia/ <i>Pneumonia</i>	230	5,98
7.	Scabies/ <i>Scabies</i>	115	2,99
8.	Tukak Lambung/ <i>Anterior cavity sore</i>	8	0,21
9.	Dysentri/ <i>Dysentery</i>	165	4,29
10.	Tonsilitis/ <i>Tonsilitis</i>	78	2,03
11.	Mastoid/ <i>Mastoid</i>	30	0,78
12.	Infeksi Telinga Tengah/ <i>Central ear infection</i>	21	0,55
13.	Penyakit Pulpa/ <i>Pulpa disease</i>	0	0,00
14.	Penyakit Usus Lain/ <i>Other intestine disease</i>	40	1,04
15.	Asma/ <i>Asthma</i>	7	0,18
16.	Penyakit Jamur/ <i>Fungus disease</i>	0	0,00
17.	Penyakit Alergi/ <i>Allergy disease</i>	15	0,39
18.	Penyakit Mata Lain/ <i>Other eye disease</i>	90	2,34
19.	Penyakit Kulit Infeksi/ <i>Skin disease infection</i>	85	2,21
20.	Penyakit Lainnya/ <i>Other disease</i>	300	7,79
Jumlah/Total		3.849	100,00

Sumber/*Source* : Dinas Kesehatan dan KB Kabupaten Toba Samosir/
Health and Family Planning Service of Toba Samosir Regency

Tabel : 4.3.1. Jumlah Keluarga Pra Sejahtera/KS I Dirinci Menurut
Table Kelompok/Jumlah Anggota Penerima Takesra dan Kecamatan
/Number of Pra Prosperous Family and 1st Prosperous by
Group of Receiver "Takesra" and Sub Regency
2004

Kecamatan/ <i>Sub Regency</i>		Pra Sejahtera Dan KS I/ <i>Pra Prosperous</i> and 1 st <i>Prosperous</i>	Kelompok Takesra/ <i>Takesra</i> Group	Anggota Takesra/ <i>Takesra</i> Member
(1)		(2)	(3)	(4)
01	Balige	2.881	47	933
02	Laguboti	1.223	53	968
03	Habinsaran	2.473	79	1.363
04	Borbor	547	46	1.120
05	Silaen *)	1.611	33	655
06	Sigumpar	-	-	-
07	Porsea	1.095	127	2.245
08	Pintu Pohan Meranti	631	7	140
09	Lumban Julu	1.103	25	430
10	Uluan	1.013	13	242
11	Ajibata	379	6	103
Jumlah/Total		12.956	436	8.199

Keterangan/Note: *) Termasuk Sigumpar/*Including Sigumpar*

Sumber/Source : Badan Keluarga Berencana dan Pembangunan Keluarga Sejahtera (BKBPKS)
Kabupaten Toba Samsir/
Family Planning Board and Developing of Family Prosperous
Toba Samsir Regency

Tabel : 4.3.2. Jumlah Keluarga Pra Sejahtera/KS I Dirinci Menurut Penyerapan Dana Takesra dan Kecamatan/
Number of Pre Prosperous/1st Prosperous and “Takesra” Found Absorption by Sub Regency
2004

Kecamatan/ <i>Sub Regency</i>		Pra Sejahtera/KS I/ <i>Pre Prosperous/ Prosperous</i>	Penyerapan Dana Takesra/ “Takesra” Found Absorption (Rp)
(1)		(2)	(3)
01	Balige	2.881	1.866.000
02	Laguboti	1.223	1.936.000
03	Habinsaran	2.473	2.726.000
04	Borbor	547	2.240.000
05	Silaen *)	1.611	1.310.000
06	Sigumpar	-	-
07	Porsea	1.095	4.490.000
08	Pintu Pohan Meranti	631	280.000
09	Lumban Julu	1.103	860.000
10	Uluan	1.013	484.000
11	Ajibata	379	206.000
Jumlah/Total		12.956	16.398.000

Keterangan/Note: *) Termasuk Sigumpar/*Including Sigumpar*

Sumber/Source : Badan Keluarga Berencana dan Pembangunan Keluarga Sejahtera (BKBPKS) Kabupaten Toba Samosir/
Family Planning Board and Developing of Family Prosperous Toba Samosir Regency

Tabel : 4.3.3. Jumlah Pasangan Usia Subur, Akseptor Aktif dan Akseptor Baru Menurut Kecamatan/
Number of Eligible Couple, Current Users and New Acceptor by Sub Regency
2004

Kecamatan/ Sub Regency		P U S/ Eligible Couples	Akseptor Baru/ New Acceptor	Akseptor Aktif/ Current Users	
				Jumlah/ Total	% P U S/ Ratio to Eligible Couples
(1)		(2)	(3)	(4)	(5)
01	Balige	4.675	466	2.781	59,49
02	Laguboti	2.058	278	1.246	60,54
03	Habinsaran	2.963	323	1.454	49,07
04	Borbor	1.061	123	693	65,32
05	Silaen *)	2.380	357	1.606	67,48
06	Sigumpar	-	-	-	-
07	Porsea	3.024	569	2.056	67,99
08	Pintu Pohan Meranti	1.061	135	634	59,75
09	Lumban Julu	1.205	285	802	66,56
10	Uluan	860	141	524	60,93
11	Ajibata	824	107	408	49,51
Jumlah/Total		20.111	2.784	12.204	60,68

Keterangan/Note: *) Termasuk Sigumpar/Including Sigumpar

Sumber/Source : Badan Keluarga Berencana dan Pembangunan Keluarga Sejahtera (BKBPKS)
Kabupaten Toba Samosir/
Family Planning Board and Developing of Family Prosperous
Toba Samosir Regency

Tabel : 4.3.4. Jumlah Akseptor Aktif Menurut Kecamatan dan Jenis Alat Kontrasepsi yang Dipakai/
Number of Current Acceptors by Sub Regency and Type of Contraceptive Used
2004

Kecamatan/ Sub Regency		IUD/ Spiral	MO	Implant/ Implant	Suntik Injection	Pil/ Pill	Kondom/ Condom	Jumlah/ Total
(1)		(2)	(3)	(4)	(5)	(6)	(7)	(8)
01	Balige	571	628	358	642	484	98	2.781
02	Laguboti	180	446	157	224	194	45	1.246
03	Habinsaran	225	160	245	313	346	165	1.454
04	Borbor	139	90	163	148	139	14	693
05	Silaen *)	210	265	51	388	467	225	1.606
06	Sigumpar	-	-	-	-	-	-	-
07	Porsea	90	472	34	1.045	358	57	2.056
08	Pintu Pohan Meranti	40	138	56	274	117	9	634
09	Lumban Julu	147	131	55	285	164	20	802
10	Uluan	24	116	41	179	142	22	524
11	Ajibata	10	131	26	146	87	8	408
Jumlah/Total		1.636	2.577	1.186	3.644	2.498	663	12.204

Keterangan/Note: *) Termasuk Sigumpar/Including Sigumpar

Sumber/Source : Badan Keluarga Berencana dan Pembangunan Keluarga Sejahtera (BKBPKS)
Kabupaten Toba Samosir/
*Family Planning Board and Developing of Family Prosperous
Toba Samosir Regency*

Tabel : 4.3.5. Jumlah Akseptor Baru Menurut Kecamatan dan Jenis Alat Kontrasepsi yang Dipakai/
Number of New Users by Sub Regency of Contraceptive Used
2004

Kecamatan/ Sub Regency		IUD/ Spiral	MO	Implan/ Implant	Suntik/ Injection	Pil/ Pill	Kondom/ Condom	Jumlah/ Total
(1)		(2)	(3)	(4)	(5)	(6)	(7)	(8)
01	Balige	37	104	48	160	91	26	466
02	Laguboti	9	19	21	85	97	47	278
03	Habinsaran	12	7	23	220	42	19	323
04	Borbor	27	5	29	29	33	0	123
05	Silaen *)	40	24	20	137	105	31	357
06	Sigumpar	-	-	-	-	-	-	-
07	Porsea	35	54	31	171	267	11	569
08	Pintu Pohan Meranti	12	3	17	74	24	5	135
09	Lumban Julu	29	10	24	157	57	8	285
10	Uluan	9	17	25	40	39	11	141
11	Ajibata	0	5	11	36	37	18	107
Jumlah/Total		210	248	249	1.109	792	176	2.784

Keterangan/Note: *) Termasuk Sigumpar/Including Sigumpar

Sumber/Source : Badan Keluarga Berencana dan Pembangunan Keluarga Sejahtera (BKBPKS)
Kabupaten Toba Samosir/
*Family Planning Board and Developing of Family Prosperous
Toba Samosir Regency*

Tabel : 4.4.1. Jumlah Rumah Ibadah Menurut Jenis Rumah Ibadah/
Table *Number of Worships by Worship Kind*
1999-2004

	Tahun/ Year	Mesjid/ Mosque	Langgar (Surau)/ Small Mosque	Gereja/Church	
				Protestan/ Protestant	Katolik/ Catholic
	(1)	(2)	(3)	(4)	(5)
1.	1999 *)	35	9	475	197
2.	2000 *)	36	9	475	197
3.	2001 *)	37	9	477 ^{r)}	197
4.	2002 *)	38	9	477 ^{r)}	197
5.	2003 *)	41	12	479	197
6.	2004	34	12	299	65

Catatan/Notes : r) Angka Perbaikan/Revised Figures
 *) Data Sebelum Kabupaten Toba Samosir Mekar/
Data of Toba Samosir Regency Before Rising

Sumber/Source : Kantor Departemen Agama Kabupaten Toba Samosir/
Religious Departement Office of Toba Samosir Regency

Tabel : 4.4.2.
Table

**Jumlah Rumah Ibadah Menurut Kecamatan
Dan Jenis Rumah Ibadah/
Number of Worships by Sub Regency and Worship Kind
2004**

Kecamatan/ Sub Regency		Mesjid/ Mosque	Langgar / Surau/ Small Mosque	Gereja/Church	
				Protestan/ Protestant	Katolik/ Catholic
(1)		(2)	(3)	(4)	(5)
01	Balige	3	3	45	4
02	Laguboti	2	0	27	4
03	Habinsaran	4	4	41	19
04	Borbor	0	0	23	6
05	Silaen	1	0	33	8
06	Sigumpar	0	0	7	0
07	Porsea	14	3	27	5
08	Pintu Pohan Meranti	6	1	25	2
09	Lumban Julu	4	1	40	4
10	Uluan	0	0	18	6
11	Ajibata	0	0	13	7
Jumlah/Total		34	12	299	65

Sumber/Source : Kantor Departemen Agama Kabupaten Toba Samosir/
Religious Departement Office of Toba Samosir Regency

Tabel : 4.4.3. Banyaknya Nikah, Talak dan Cerai Menurut Kecamatan/
Table *Number of Marriage, Separate and Divorce by Sub Regency*
2004

Kecamatan/ Sub Regency		Nikah ¹⁾ / Marriage	Talak ²⁾ / Separate	Cerai ²⁾ / Divorce
(1)		(2)	(3)	(4)
01	Balige	14	1	3
02	Laguboti	0	0	0
03	Habinsaran	5	0	0
04	Borbor	0	0	0
05	Silaen	0	0	0
06	Sigumpar	0	0	0
07	Porsea	25	1	0
08	Pintu Pohan Meranti	0	0	0
09	Lumban Julu	3	0	0
10	Uluan	0	0	0
11	Ajibata	0	0	0
Jumlah/Total		47	2	3

Sumber/Source : 1) Kantor Departemen Agama Kabupaten Toba Samosir /Religious Departement
Office of Toba Samosir Regency
2) Kantor Pengadilan Agama Negeri/State Religious Court of Toba Samosir
Regency

Tabel : 4.5.1 Jumlah Akta Kelahiran yang Dikeluarkan Oleh Kantor Catatan Sipil dan Kependudukan Menurut Kecamatan dan Jenis Kelamin/
Number of Birth That Listed in Civil Noted Office by Sub Regency and Sex
2004

Kecamatan/ Sub Regency		Laki-laki/ Male	Perempuan/ Female	Jumlah/ Total
(1)		(2)	(3)	(4)
01	Balige	249	294	543
02	Laguboti	86	129	215
03	Habinsaran	42	38	80
04	Borbor	26	18	44
05	Silaen *)	60	70	130
06	Sigumpar	-	-	-
07	Porsea	123	138	261
08	Pintu Pohan Meranti	22	17	39
09	Lumban Julu	122	76	198
10	Uluan	39	32	71
11	Ajibata	16	11	27
Jumlah/Total		785	823	1.608

Catatan/Note : *)Termasuk Sigumpar/*including Sigumpar*

Sumber/Source : Kantor Catatan Sipil dan Kependudukan Kabupaten Toba Samosir/
Civil Noted Office of Toba Samosir Regency

Tabel : 4.5.2 Jumlah Akta Kematian dan Akta Perkawinan yang Dikeluarkan
Table Oleh Kantor Catatan Sipil dan Kependudukan Menurut
 Kecamatan dan Jenis Kelamin/
/Number of Death and Marriage Certificate That Listed
in Civil Noted Office by Sub Regency and Sex
2004

Kecamatan/ Sub Regency		Akta Kematian/Death Certificate			Akta Perkawinan/ Marriage Certificate
		Laki-laki/ Male	Perempuan/ Female	Jumlah/ Total	
(1)		(2)	(3)	(4)	(5)
01	Balige	2	0	2	87
02	Laguboti	0	0	0	35
03	Habinsaran	0	0	0	10
04	Borbor	0	0	0	0
05	Silaen *)	0	0	0	21
06	Sigumpar	0	0	0	-
07	Porsea	0	0	0	39
08	Pintu Pohan Meranti	0	0	0	2
09	Lumban Julu	0	0	0	17
10	Uluan	0	0	0	3
11	Ajibata	0	0	0	2
Jumlah/Total		2	0	2	216

Catatan/Note : *) Termasuk Sigumpar/including Sigumpar

Sumber/Source : Kantor Catatan Sipil dan Kependudukan Kabupaten Toba Samosir/
 Civil Noted Office of Toba Samosir Regency

Tabel : 4.6.1. Banyaknya Tindak Pidana Khusus Korupsi Yang Masuk dan D diselesaikan Oleh Kejaksaan Negeri Kabupaten Toba Samosir /

Number of Special Corruption Criminal Case Reported and Solved by State Prosecution of Toba Samosir Regency
2004

Bulan/Month	Sisa Bulan Lalu/ Rest of Last Month	Masuk Bulan Ini/ Reported	Diselesaikan Bulan Ini/ Solved	Sisa Perkara Belum Diputus/ Unsolved
(1)	(2)	(3)	(4)	(5)
Januari/January	0	0	0	3
Pebruari/February	0	0	0	0
Maret/March	0	0	0	0
April/April	0	0	0	0
Mei/May	0	0	0	0
Juni/June	0	0	0	0
Juli/July	0	0	0	0
Agustus/August	0	0	0	0
September/September	0	0	0	0
Oktober/October	0	0	0	0
Nopember/November	0	0	0	0
Desember/December	0	1	0	4

Sumber/Source : Kejaksaan Negeri Kabupaten Toba Samosir /
State Prosecution of Toba Samosir Regency

Tabel : 4.6.2. Banyaknya Tindak Pidana Narkotika Yang Masuk dan Diselesaikan oleh Kejaksaan Negeri Balige /
Table *Number of Narcotic Criminal Case Reported and Solved by State Prosecution of Balige*
2004

Bulan/ Month	Sisa Bulan Lalu/ Rest of Last Month	Masuk Bulan ini/Reported	Diselesaikan Bulan ini/ Solved	Sisa Perkara Belum Diputuskan/ Unsolved
(1)	(2)	(3)	(4)	(5)
Januari/January	0	4	4	4
Pebruari/February	0	1	1	5
Maret/March	0	0	0	4
April/April	0	4	1	1
Mei/May	3	0	3	3
Juni/June	0	3	2	5
Juli/July	1	2	3	6
Agustus/August	0	3	3	8
September/September	0	0	0	8
Oktober/October	0	0	0	5
Nopember/November	0	1	0	2
Desember/December	1	1	2	1

Sumber/Source : Kejaksaan Negeri Kabupaten Toba Samosir /
State Prosecution of Toba Samosir Regency

Tabel : 4.6.3 Banyaknya Peristiwa Kejahatan/Pelanggaran Yang Dilaporkan dan Diselesaikan Menurut Jenis Kejahatan/Pelanggran, Bulan dan Polsek/
Table *Number of Crime Reported and Solved by Type of Crime*
Januari-Juli 2004

Bulan/ Dilaporkan-Diselesaikan		Polsekif Balige			
		Jenis Kejahatan/Pelanggaran/ Type of Crime/Delinquency			
		Penganiayaan/ (1)	Pencurian Ringan/ (2)	Penggelapan/ (3)	Kejahatan Narkotik/ (4)
Januari/ January	Dilaporkan/Reported	0	0	0	0
	Diselesaikan/Solved	0	0	0	0
Februari/ February	Dilaporkan/Reported	0	1	1	2
	Diselesaikan/Solved	0	1	1	2
Maret/ March	Dilaporkan/Reported	0	0	0	0
	Diselesaikan/Solved	0	0	0	0
April/ April	Dilaporkan/Reported	0	4	0	0
	Diselesaikan/Solved	0	4	0	0
Mei/ May	Dilaporkan/Reported	1	1	0	3
	Diselesaikan/Solved	1	1	0	3
Juni/ June	Dilaporkan/Reported	2	1	0	1
	Diselesaikan/Solved	2	1	0	1
Juli/ July	Dilaporkan/Reported	0	0	0	2
	Diselesaikan/Solved	0	0	0	2
Agustus/ August	Dilaporkan/Reported	-	-	-	-
	Diselesaikan/Solved	-	-	-	-
September/ September	Dilaporkan/Reported	-	-	-	-
	Diselesaikan/Solved	-	-	-	-
Oktober/ October	Dilaporkan/Reported	-	-	-	-
	Diselesaikan/Solved	-	-	-	-
Nopember/ November	Dilaporkan/Reported	-	-	-	-
	Diselesaikan/Solved	-	-	-	-
Desember/ December	Dilaporkan/Reported	-	-	-	-
	Diselesaikan/Solved	-	-	-	-

Sumber/Source : Polsek se Kabupaten Toba Samosir/The Police Sector of

Tabel : 4.6.3 Banyaknya Peristiwa Kejahatan/Pelanggaran Yang Dilaporkan dan Diselesaikan Menurut Jenis Kejahatan/Pelanggran, Bulan dan Polsek/
Table *Number of Crime Reported and Solved by Type of Crime*
2004

Lanjutan

Bulan/ Dilaporkan-Diselesaikan		Polsek Laguboti					
		Jenis Kejahatan/Pelanggaran/ Type of Crime/Delinquency					
		Pengani- ayaan Ringan/ Berat	Pencu- rian/ Pembu- nuhan/ Peme- rasan/ Kejahat an Narkoti k/ Illegal Logging				
(1)	(6)	(7)	(8)	(9)	(10)	(11)	
Jan/ Jan	Dilaporkan/Reported	0	0	0	0	0	0
	Diselesaikan/Solved	0	0	0	0	0	0
Feb/ Feb	Dilaporkan/Reported	0	0	0	0	2	0
	Diselesaikan/Solved	0	0	0	0	2	0
Maret/ March	Dilaporkan/Reported	0	0	0	0	0	0
	Diselesaikan/Solved	0	0	0	0	0	0
April/ April	Dilaporkan/Reported	0	0	0	0	1	0
	Diselesaikan/Solved	0	0	0	0	1	0
Mei/ May	Dilaporkan/Reported	2	0	1	0	0	0
	Diselesaikan/Solved	2	0	1	0	0	0
Juni/ June	Dilaporkan/Reported	1	1	0	0	0	0
	Diselesaikan/Solved	1	1	0	0	0	0
Juli/ July	Dilaporkan/Reported	0	0	0	0	0	0
	Diselesaikan/Solved	0	0	0	0	0	0
Agu/ Aug	Dilaporkan/Reported	0	0	0	0	0	0
	Diselesaikan/Solved	0	0	0	0	0	0
Sept/ Sept	Dilaporkan/Reported	0	0	0	1	1	0
	Diselesaikan/Solved	0	0	0	1	1	0
Okt/ Oct	Dilaporkan/Reported	0	0	1	0	0	1
	Diselesaikan/Solved	0	0	1	0	0	1*)
Nop/ Nov	Dilaporkan/Reported	0	0	0	0	1	0
	Diselesaikan/Solved	0	0	0	0	1	0
Des/ Dec	Dilaporkan/Reported	0	0	0	0	0	0
	Diselesaikan/Solved	0	0	0	0	0	0
Jumlah/ Total	Dilaporkan/Reported	3	1	2	1	5	1
	Diselesaikan/Solved	3	1	2	1	5	0

Catatan/Note: *) Dikirim ke Polres Tarutung/
Sumber/Source : Polsek se Kabupaten Toba Samosir/The Police Sector of

Tabel : 4.6.3 **Banyaknya Peristiwa Kejahatan/Pelanggaran Yang Dilaporkan dan Diselesaikan Menurut Jenis Kejahatan/Pelanggran, Bulan dan Polsek/**
Table **Number of Crime Reported and Solved by Type of Crime**
2004

Lanjutan

Bulan/ Dilaporkan-Diselesaikan		Polsek Silaen			
		Jenis Kejahatan/Pelanggaran/ Type of Crime/Delinquency			
		Penganiayaan/	Pencurian Ringan/	Penggelapan/	Kejahatan Narkotik/
(1)		(2)	(3)	(4)	(5)
Januari/ January	Dilaporkan/Reported	-	-	-	-
	Diselesaikan/Solved	-	-	-	-
Februari/ February	Dilaporkan/Reported	-	-	-	-
	Diselesaikan/Solved	-	-	-	-
Maret/ March	Dilaporkan/Reported	-	-	-	-
	Diselesaikan/Solved	-	-	-	-
April/ April	Dilaporkan/Reported	-	-	-	-
	Diselesaikan/Solved	-	-	-	-
Mei/ May	Dilaporkan/Reported	-	-	-	-
	Diselesaikan/Solved	-	-	-	-
Juni/ June	Dilaporkan/Reported	-	-	-	-
	Diselesaikan/Solved	-	-	-	-
Juli/ July	Dilaporkan/Reported	-	-	-	-
	Diselesaikan/Solved	-	-	-	-
Agustus/ August	Dilaporkan/Reported	-	-	-	-
	Diselesaikan/Solved	-	-	-	-
September/ September	Dilaporkan/Reported	-	-	-	-
	Diselesaikan/Solved	-	-	-	-
Oktober/ October	Dilaporkan/Reported	-	-	-	-
	Diselesaikan/Solved	-	-	-	-
Nopember/ November	Dilaporkan/Reported	-	-	-	-
	Diselesaikan/Solved	-	-	-	-
Desember/ December	Dilaporkan/Reported	-	-	-	-
	Diselesaikan/Solved	-	-	-	-

Catatan/Note : Data Tidak Tersedia/Data not available

Sumber/Source : Polsek se Kabupaten Toba Samosir/The Police Sector of

Tabel : 4.6.3 Banyaknya Peristiwa Kejahatan/Pelanggaran Yang Dilaporkan dan Diselesaikan Menurut Jenis Kejahatan/Pelanggran, Bulan dan Polsek/
Table *Number of Crime Reported and Solved by Type of Crime*
2004

Lanjutan

Bulan/ Dilaporkan-Diselesaikan		Polsek Porsea			
		Jenis Kejahatan/Pelanggaran/ Type of Crime/Delinquency			
		Penganiayaan/	Pencurian Ringan/	Penggelapan/	Kejahatan Narkotik/
(1)		(2)	(3)	(4)	(5)
Januari/ January	Dilaporkan/Reported	-	-	-	-
	Diselesaikan/Solved	-	-	-	-
Februari/ February	Dilaporkan/Reported	-	-	-	-
	Diselesaikan/Solved	-	-	-	-
Maret/ March	Dilaporkan/Reported	-	-	-	-
	Diselesaikan/Solved	-	-	-	-
April/ April	Dilaporkan/Reported	-	-	-	-
	Diselesaikan/Solved	-	-	-	-
Mei/ May	Dilaporkan/Reported	-	-	-	-
	Diselesaikan/Solved	-	-	-	-
Juni/ June	Dilaporkan/Reported	-	-	-	-
	Diselesaikan/Solved	-	-	-	-
Juli/ July	Dilaporkan/Reported	-	-	-	-
	Diselesaikan/Solved	-	-	-	-
Agustus/ August	Dilaporkan/Reported	-	-	-	-
	Diselesaikan/Solved	-	-	-	-
September/ September	Dilaporkan/Reported	-	-	-	-
	Diselesaikan/Solved	-	-	-	-
Oktober/ October	Dilaporkan/Reported	-	-	-	-
	Diselesaikan/Solved	-	-	-	-
Nopember/ November	Dilaporkan/Reported	-	-	-	-
	Diselesaikan/Solved	-	-	-	-
Desember/ December	Dilaporkan/Reported	-	-	-	-
	Diselesaikan/Solved	-	-	-	-

Catatan/Note : Data Tidak Tersedia/Data not available

Sumber/Source : Polsek se Kabupaten Toba Samosir/The Police Sector of

Tabel : 4.6.3 Banyaknya Peristiwa Kejahatan/Pelanggaran Yang Dilaporkan dan Diselesaikan Menurut Jenis Kejahatan/Pelanggran, Bulan dan Polsek/
Table *Number of Crime Reported and Solved by Type of Crime*
2004

Lanjutan

Bulan/ Dilaporkan-Diselesaikan		Polsek Habinsaran			
		Jenis Kejahatan/Pelanggaran/ Type of Crime/Delinquency			
		Penganiayaan/	Pencurian Ringan/	Penggelapan/	Kejahatan Narkotik/
(1)		(2)	(3)	(4)	(5)
Januari/ January	Dilaporkan/Reported	-	-	-	-
	Diselesaikan/Solved	-	-	-	-
Februari/ February	Dilaporkan/Reported	-	-	-	-
	Diselesaikan/Solved	-	-	-	-
Maret/ March	Dilaporkan/Reported	-	-	-	-
	Diselesaikan/Solved	-	-	-	-
April/ April	Dilaporkan/Reported	-	-	-	-
	Diselesaikan/Solved	-	-	-	-
Mei/ May	Dilaporkan/Reported	-	-	-	-
	Diselesaikan/Solved	-	-	-	-
Juni/ June	Dilaporkan/Reported	-	-	-	-
	Diselesaikan/Solved	-	-	-	-
Juli/ July	Dilaporkan/Reported	-	-	-	-
	Diselesaikan/Solved	-	-	-	-
Agustus/ August	Dilaporkan/Reported	-	-	-	-
	Diselesaikan/Solved	-	-	-	-
September/ September	Dilaporkan/Reported	-	-	-	-
	Diselesaikan/Solved	-	-	-	-
Oktober/ October	Dilaporkan/Reported	-	-	-	-
	Diselesaikan/Solved	-	-	-	-
Nopember/ November	Dilaporkan/Reported	-	-	-	-
	Diselesaikan/Solved	-	-	-	-
Desember/ December	Dilaporkan/Reported	-	-	-	-
	Diselesaikan/Solved	-	-	-	-

Catatan/Note : Data Tidak Tersedia/Data not available

Sumber/Source : Polsek se Kabupaten Toba Samosir/The Police Sector of

Tabel : 4.6.3 Banyaknya Peristiwa Kejahatan/Pelanggaran Yang Dilaporkan dan Diselesaikan Menurut Jenis Kejahatan/Pelanggran, Bulan dan Polsek/
Table *Number of Crime Reported and Solved by Type of Crime*
2004

Lanjutan

Bulan/ Dilaporkan-Diselesaikan		Polsek Lumban Julu			
		Jenis Kejahatan/Pelanggaran/ Type of Crime/Delinquency			
		Penganiayaan Ringan/Berat	Perkosaan/ Perjinaan	Pembunuhan/	Perusakan/
(1)		(2)	(3)	(4)	(5)
Januari/ January	Dilaporkan/Reported	0	0	0	0
	Diselesaikan/Solved	0	0	0	0
Februari/ February	Dilaporkan/Reported	0	0	0	0
	Diselesaikan/Solved	0	0	0	0
Maret/ March	Dilaporkan/Reported	0	1	0	1
	Diselesaikan/Solved	0	1	0	1
April/ April	Dilaporkan/Reported	0	0	0	0
	Diselesaikan/Solved	0	0	0	0
Mei/ May	Dilaporkan/Reported	0	0	1	0
	Diselesaikan/Solved	0	0	1	0
Juni/ June	Dilaporkan/Reported	1	0	0	0
	Diselesaikan/Solved	1	0	0	0
Juli/ July	Dilaporkan/Reported	1	0	0	0
	Diselesaikan/Solved	1	0	0	0
Agustus/ August	Dilaporkan/Reported	1	0	0	0
	Diselesaikan/Solved	1	0	0	0
September/ September	Dilaporkan/Reported	0	0	0	0
	Diselesaikan/Solved	0	0	0	0
Oktober/ October	Dilaporkan/Reported	0	0	0	0
	Diselesaikan/Solved	0	0	0	0
Nopember/ November	Dilaporkan/Reported	0	0	0	0
	Diselesaikan/Solved	0	0	0	0
Desember/ December	Dilaporkan/Reported	0	0	0	0
	Diselesaikan/Solved	0	0	0	0
Jumlah/ Total	Dilaporkan/Reported	3	1	1	1
	Diselesaikan/Solved	3	1	1	1

Sumber/Source : Polsek se Kabupaten Toba Samosir/The Police Sector of

**Tabel : 4.7. Jumlah Partai Politik, Organisasi Kemasyarakatan, Organisasi
 Table Kepemudaan, Lembaga Swadaya Masyarakat dan Organisasi
 Profesi Lainnya Yang Terdaftar
 di Kabupaten Toba Samosir/
 Number of Political Party, Community Organization, Youth
 Organization, Non Government Organization and Another
 Proficiency Organization With Registered in Toba Samosir
 Regency
 2001-2004**

Jenis Organisasi/ Kind of Organization		2001 *)	2002 *)	2003 *)	2004
(1)		(2)	(3)	(4)	(5)
1.	Partai Politik (Parpol)/ Political Party	25	33	22	22
2.	Organisasi Kemasyarakatan (Ormas)/ Community Organization	5	7	17	17
3.	Organisasi Kepemudaan (OKP)/ Youth Organization	7	14	18	25
4.	Lembaga Swadaya Masyarakat (LSM)/ Non Organization Government	9	16	22	32
5.	Organisasi Profesi Lainnya/ Another Proficiency Organization	7	21	23	26
Jumlah/Total		53	91	102	122

Catatan/Note : *) Data Sebelum Kabupaten Toba Samosir Mekar/
Data of Toba Samosir Regency Before Rising

Sumber/Source : Kantor Kesatuan Bangsa Kabupaten Toba Samosir/
The Unity Nation Office of Toba Samosir Regency

5

PERTANIAN *AGRICULTURE*

5.1 Tanaman Pangan/Food Crops

5.2 Perkebunan/Plantation

5.3 Peternakan/Livestock

5.4 Perikanan/Fishery

5.5 Kehutanan/Forestry

5.6 Irigasi/Irrigation

<http://tobasamocilipin.blogspot.com>

5. Pertanian

Sebagian besar penduduk Kabupaten Toba Samosir menggantungkan hidupnya pada sektor pertanian. Hal ini dapat dilihat hamparan daerah pertanian, khususnya persawahan yang terhampar luas.

Salah satu pilar pembangunan Kabupaten Toba Samosir, yaitu terciptanya 'pertanian yang maju'. Hal ini menunjukkan kemauan yang kuat dari pemerintah daerah dalam meningkatkan kesejahteraan petani. Pertanian menjadi sektor andalan bagi Kabupaten Toba Samosir dalam menggerakkan perekonomian daerah. Tahun 2004 sektor ini memberi kontribusi yang sangat besar dalam pembentukan PDRB Kabupaten Toba Samosir, yaitu sekitar 53,21 persen terhadap total PDRB.

5.1. Tanaman Bahan Makanan

Perkembangan luas panen dan produksi padi dari tahun ke tahun mengalami fluktuasi. Tahun 2004 luas panen padi seluas 21.488 Ha dengan jumlah produksi sebesar 105.949 ton.

5. Agriculture

Most half of Toba Samosir Regency people depend life on agriculture sector. This case can be seen that agriculture area is laing down especially large rice field.

One of pillar construction at Toba Samosir Regency is created "great agriculture". This case shows the hard willing of regional government to increase farmer prosperous. Agriculture is a priority sector for Toba Samosir Regency to move economic area. This sector gives a big contribution in forming Gross Regional Domestic Product (GRDP) Toba Samosir Regency. It is about 53,21 percent to GRDP total.

5.1. Food Crops

Developing of harvest area and production of paddy year to year is having fluctuation. Harvest of paddy area is 21.488 Ha; with total of production is 105.949 ton.

Luas panen dan produksi tanaman jagung tahun 2004 seluas 2.786 Ha dengan produksi yang dihasilkan sebesar 12.592 ton, dengan tingkat produktivitas sebesar 45,20 Kw/Ha. Sementara luas panen kacang tanah tahun 2004 seluas 373 Ha dengan produksi yang dihasilkan 947 ton.

Untuk tanaman sayur-sayuran, seperti cabe, bawang merah, bawang putih, bawang daun, buncis, kentang dan sebagainya baik luas panen dan produksinya dapat dilihat pada tabel 5.1.9 secara lengkap.

Untuk tanaman buah-buahan yang cukup potensial di Kabupaten Toba Samosir adalah buah mangga, alpukat, durian, pisang, jeruk dan nenas (tabel 5.1.10.).

5.2. Perkebunan

Tanaman perkebunan umumnya merupakan usaha yang dikelola secara swadaya oleh rakyat. Masih relatif kecil tanaman perkebunan yang dikelola oleh perusahaan perkebunan, seperti contoh tanaman teh yang terdapat di Kecamatan Habinsaran dan Borbor.

Harvest area and production of corn in 2004 is 2.786 Ha and production that produced are 12.592 ton, productivity level are 45,20 Kw/Ha. Whereas harvests of peanut area in 2004 are 373 Ha and production that produced is 947 ton.

Vegetables like as: chili, shallots, garlic, bean, potato, etc, both harvest area and production can be seen on table 5.1.9.

Fruits are potential enough at Toba Samosir Regency, like as manggo, avocados, banana, orange and pineapple (Table 5.1.10).

5.2. Plantation

People generally manage plantation plant initiately, it is small relative that plantation is managed by Plantation Company, for example; tea is located at Habinsaran and Borbor Sub Regency.

Kopi merupakan komoditi andalan tanaman perkebunan yang mempunyai prospek yang baik. Dilihat dari luas tanam, tanaman kopi merupakan tanaman perkebunan dengan luas tanam terluas dibanding dengan tanaman lainnya. Luas tanaman kopi tahun 2004 sebesar 2.556,0 Ha, Tidak seperti tanaman perkebunan lainnya, tanaman kopi tersebar di seluruh kecamatan. Kecamatan Habinsaran merupakan daerah yang mempunyai luas areal terluas, yakni 1.921 Ha dengan produksi 5.061,8 ton tahun 2004.

5.3. Peternakan

Usaha peternakan umumnya juga dikelola dan diusahakan oleh masyarakat sebagai usaha rumah tangga. Ternak dapat dikelompokkan menjadi ternak besar dan ternak kecil dan unggas. Ternak besar terdiri dari sapi, kerbau dan kuda. Ternak kecil meliputi kambing, domba dan babi. Sedangkan ternak unggas meliputi ayam dan itik.

Coffee is priority commodity of plantation, which has a good prospect. Seeing of plant area, coffee is a plantation with the largest of plant area than the others. Plant area of coffee in 2004 as 2.556,0 Ha. It isn't like another plantation, coffee spreads at all sub regencies. Habinsaran Sub regency has a largest area, it is 1.921 Ha and production is 5.061,8 ton in 2004.

5.3. Livestock

Livestock is generally managed and processed as a household effort. Livestock can be classified in to be big animals, small animals and poultry. Big animals consist of cow, buffalo and horse; small animals like goat, sheep and pig. Whereas poultry like chicken and duck.

Pada tahun 2004 jumlah populasi ternak besar seperti sapi berjumlah 757 ekor, kerbau 15.707 ekor dan kuda 729 ekor.

Seperti halnya ternak besar, populasi ternak kecil seperti kambing, domba dan babi mengalami kenaikan. Jumlah kambing tahun 2004 sebanyak 2.596 ekor, domba 108 ekor dan babi 12.469 ekor.

5.4. Perikanan

Usaha perikanan pada umumnya juga dikelola sebagai usaha rumah tangga, baik sebagai kegiatan budidaya maupun kegiatan penangkapan ikan. Budidaya perikanan dilakukan di kolam, sawah, jaring apung, kolam air deras dan pembenihan sedangkan usaha penangkapan dilakukan di danau, sungai dan rawa.

Jumlah rumah tangga yang melakukan budidaya perikanan sebanyak 2.311 rumah tangga, sedangkan yang melakukan kegiatan penangkapan sebanyak 2.441 rumah tangga. Produksi ikan Kabupaten Toba Samosir pada tahun 2004

In 2004, total of big animals population likes cows are 757; 15.707 of buffalo and 729 of horse.

It's the same with big animals, population of small animals like goat, sheep and pig are increasing. Total of goat in 2004 are 2.596; 108 of sheep and 12.469 of pig.

5.4. Fishery

Fishery is generally managed and processed as household effort, fish cultivation and catching fish. Fish cultivation is done in fresh water pond, ricecum fish, floating net, running water pond and germ, whereas catching fish is done in the lake, river and swampy.

Total of household which is doing fish cultivation are 2.311; temporary fisheries activities are 2.441 household. Production of fish at Toba Samosir Regency in 2004 are 1.027,86 ton, consist of 392,64

sebesar 1.027,86 ton terdiri dari 392,64 ton hasil penangkapan dan 635,22 ton hasil budidaya.

5.5. Kehutanan

Produksi hasil hutan yang tercatat adalah log Pinus dan Eucalyptus masing-masing sebanyak 19.967,98 m³ dan 64.345,18 m³.

5.6. Irigasi

Irigasi merupakan salah satu faktor dalam meningkatkan produksi hasil pertanian khususnya untuk tanaman pangan. Panjang irigasi di Kabupaten Toba Samosir tahun 2003 sepanjang 194.347 meter, terdiri dari irigasi teknis 28.140 meter, setengah teknis 142.251 meter dan irigasi sederhana 23.956 meter.

ton fisheries and 635,22 ton of fish cultivation.

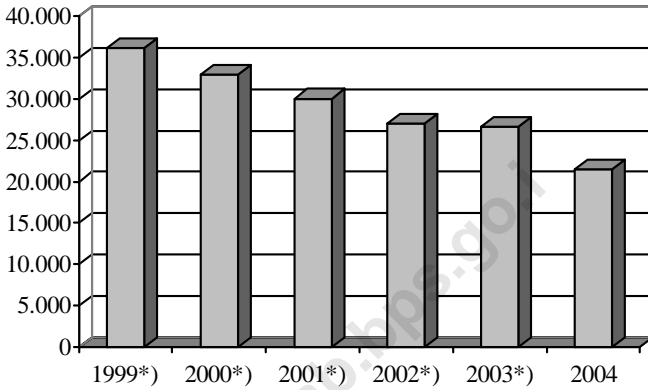
5.5. Forestry

Production of forest product that registered are log Casuarinas tree and Eucalyptus, they are 19.967,98 m³ and 64.345,18 m³ each other.

5.6. Irrigation

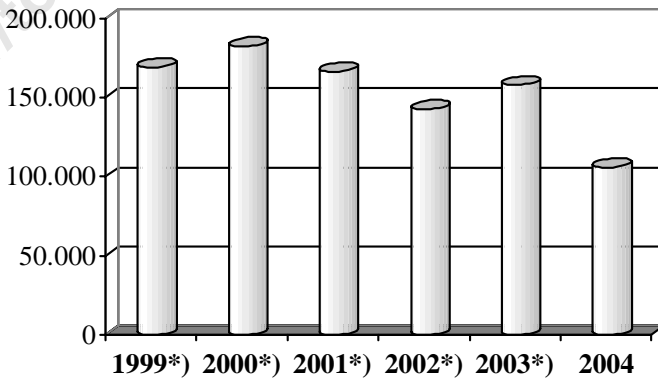
Irrigation is one of factor increasing production of agriculture product especially for food crops. The length of irrigation at Toba Samosir Regency in 2003 is 194.347 m, consist of 28.140 m technical irrigation, 142.251 m of half technical and 23.251 m of simple irrigation.

Grafik 5.1 Luas Panen Padi di Kabupaten Toba Samosir/
Harvest Area of Paddy at Toba Samosir Regency
 1999-2004



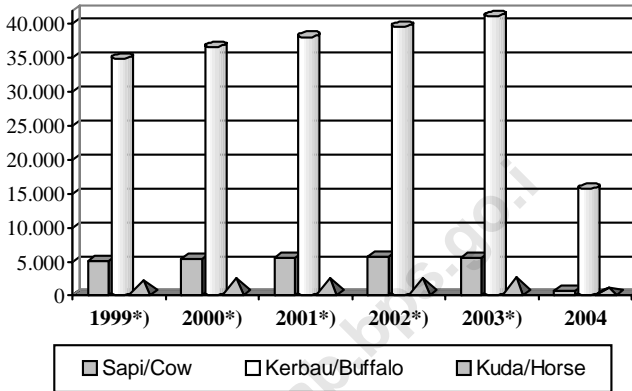
Catatan/Note : *) Data Sebelum Kabupaten Toba Samosir Mekar/
Data of Toba Samosir Regency Before Rising

Grafik 5.2 Produksi Padi di Kabupaten Toba Samosir/
Production of Paddy at Toba Samosir Regency
 1999-2004
 (Ton)



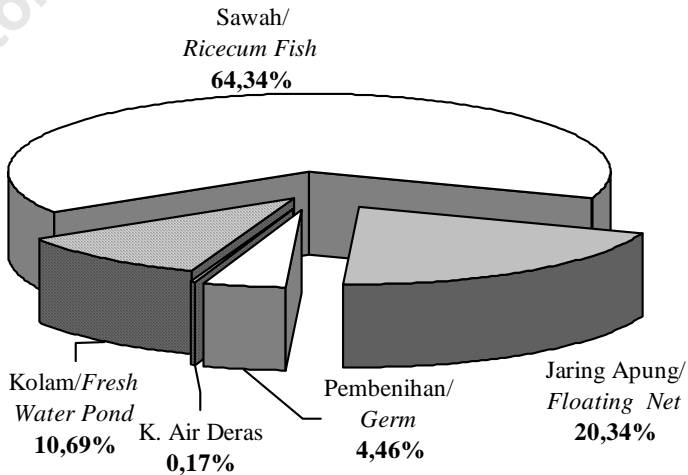
Catatan/Note : *) Data Sebelum Kabupaten Toba Samosir Mekar/
Data of Toba Samosir Regency Before Rising

Grafik 5.3 Populasi Ternak Besar Menurut Jenis Ternak/
Livestock Population by Kind
 1999-2004
 (Ekor/Tail)



Catatan/Note : *) Data Sebelum Kabupaten Toba Samosir Mekar/
Data of Toba Samosir Regency Before Rising

Grafik 5.4 Jumlah Rumah Tangga Menurut Jenis Budi Daya Ikan/
Number of Fish Culture's, Household
 2004



Tabel : 5.1.1.
Table

**Luas Panen, Produksi dan Produktivitas
Padi Sawah + Ladang /
Harvest Area, Production and Productivity of Wet and Dry
Land Paddy
1999-2004**

Tahun/ Year		Luas Panen/ Harvest Area (Ha)	Produksi/ Production (Ton)	Produktivitas/ Productivity (Kw/Ha)
(1)		(2)	(3)	(4)
1.	1999 ^{*)}	36.141	169.149	46,80
2.	2000 ^{*)}	32.985	182.431	55,31
3.	2001 ^{*)}	30.030	166.367	55,40
4.	2002 ^{*)}	27.008	142.494	52,76
5.	2003 ^{*)}	26.665	157.856	59,20
6.	2004	21.488	105.949	49,30

Catatan/Note : ^{*)} Data Sebelum Kabupaten Toba Samosir Mekar/
Data of Toba Samosir Regency Before Rising

Sumber/Source : Dinas Pertanian Kabupaten Toba Samosir/
Agriculture Service of Toba Samosir Regency

Tabel : 5.1.2. Luas Panen, Produksi dan Produktivitas **Padi Sawah/**
Table *Harvest Area, Production and Productivity of Wet Land*
Paddy
1999 – 2004

	Tahun/ Year	Luas Panen/ Harvest Area (Ha)	Produksi/ Production (Ton)	Produktivitas/ Productivity (Kw/Ha)
	(1)	(2)	(3)	(4)
1.	1999 *)	33.413	163.712	49,00
2.	2000 *)	30.296	176.167	58,15
3.	2001 *)	27.905	160.565	57,54
4.	2002 *)	25.358	138.633	54,67
5.	2003 *)	25.733	156.456	60,80
6.	2004	20.397	103.412	50,70

Catatan/Note : *) Data Sebelum Kabupaten Toba Samosir Mekar/
Data of Toba Samosir Regency Before Rising

Sumber/Source : Dinas Pertanian Kabupaten Toba Samosir/
Agriculture Service of Toba Samosir Regency

Tabel : 5.1.3. Luas Panen, Produksi dan Produktivitas **Padi Ladang/**
Table *Harvest Area, Production and Productivity of Dry Land*
Paddy
 1999 – **2004**

Tahun/ Year		Luas Panen/ Harvest Area (Ha)	Produksi/ Production (Ton)	Produktivitas/ Productivity (Kw/Ha)
(1)		(2)	(3)	(4)
1.	1999 *)	2.728	5.437	19,93
2.	2000 *)	2.689	6.264	23,30
3.	2001 *)	2.125	4.983	23,45
4.	2002 *)	1.650	3.861	23,40
5.	2003 *)	932	2.684	28,80
6.	2004	1.091	2.536	23,25

Catatan/Note : *) Data Sebelum Kabupaten Toba Samosir Mekar/
Data of Toba Samosir Regency Before Rising

Sumber/Source : Dinas Pertanian Kabupaten Toba Samosir/
Agriculture Service of Toba Samosir Regency

Tabel : 5.1.4.
Table

**Luas Panen, Produksi dan Produktivitas Jagung/
Harvest Area, Production and Productivity of Maize
1999-2004**

	Tahun/ Year	Luas Panen/ Harvest Area (Ha)	Produksi/ Production (Ton)	Produktivitas/ Productivity (Kw/Ha)
	(1)	(2)	(3)	(4)
1.	1999 ^{*)}	5.166	15.807	30,60
2.	2000 ^{*)}	2.614	7.999	30,60
3.	2001 ^{*)}	2.639	8.379	31,75
4.	2002 ^{*)}	2.955	9.623	32,57
5.	2003 ^{*)}	4.252	15.009	35,30
6.	2004	2.786	12.592	45,20

Catatan/Note : *) Data Sebelum Kabupaten Toba Samosir Mekar/
Data of Toba Samosir Regency Before Rising

Sumber/Source : Dinas Pertanian Kabupaten Toba Samosir/
Agriculture Service of Toba Samosir Regency

Tabel : 5.1.5. Luas Panen, Produksi dan Produktivitas **Kacang Kedelai/**
Table *Harvest Area, Production and Productivity of Soyabean*
 1999 – **2004**

Tahun/ Year		Luas Panen/ Harvest Area (Ha)	Produksi/ Production (Ton)	Produktivitas/ Productivity (Kw/Ha)
(1)		(2)	(3)	(4)
1.	1999 *)	206	250	12,14
2.	2000 *)	91	111	12,24
3.	2001 *)	106	129	12,24
4.	2002 *)	_ 1)	_ 1)	_ 1)
5.	2003 *)	41	50	12,20
6.	2004	_ 1)	_ 1)	_ 1)

Catatan/Notes : 1) Data tidak tersedia/*Data not available*
 *) Data Sebelum Kabupaten Toba Samosir Mekar/
Data of Toba Samosir Regency Before Rising

Sumber/Source : Dinas Pertanian Kabupaten Toba Samosir/
Agriculture Service of Toba Samosir Regency

Tabel : 5.1.6. Luas Panen, Produksi dan Produktivitas **Kacang Tanah** /
Table Harvest Area, Production and Productivity of Peanut
1999 – **2004**

Tahun/ Year		Luas Panen/ Harvest Area (Ha)	Produksi/ Production (Ton)	Produktivitas/ Productivity (Kw/Ha)
(1)		(2)	(3)	(4)
1.	1999 *)	1.130	1.802	15,95
2.	2000 *)	727	1.157	15,91
3.	2001 *)	749	1.193	15,93
4.	2002 *)	820	1.374	16,76
5.	2003 *)	818	2.094	25,60
6.	2004	373	947	25,40

Catatan/Notes : *) Data Sebelum Kabupaten Toba Samosir Mekar/
Data of Toba Samosir Regency Before Rising

Sumber/Source : Dinas Pertanian Kabupaten Toba Samosir/
Agriculture Service of Toba Samosir Regency

Tabel : 5.1.7. Luas Panen, Produksi dan Produktivitas **Ubi Kayu**/
Table Harvest Area, Production and Productivity of Cassava
1999 – 2004

Tahun/ Year		Luas Panen/ Harvest Area (Ha)	Produksi/ Production (Ton)	Produktivitas/ Productivity (Kw/Ha)
(1)		(2)	(3)	(4)
1.	1999 *)	1.875	13.591	72,49
2.	2000 *)	1.679	12.344	73,52
3.	2001 *)	1.472	10.874	73,87
4.	2002 *)	1.484	11.803	79,54
5.	2003 *)	1.557	27.652	177,60
6.	2004	1.370	19.290	140,80

Catatan/Notes : *) Data Sebelum Kabupaten Toba Samosir Mekar/
Data of Toba Samosir Regency Before Rising

Sumber/Source : Dinas Pertanian Kabupaten Toba Samosir/
Agriculture Service of Toba Samosir Regency

Tabel : 5.1.8. Luas Panen, Produksi dan Produktivitas **Ubi Jalar**/
Table *Harvest Area, Production and Productivity of Sweet Potato*
 1999 – **2004**

	Tahun/ Year	Luas Panen/ Harvest Area (Ha)	Produksi/ Production (Ton)	Produktivitas/ Productivity (Kw/Ha)
	(1)	(2)	(3)	(4)
1.	1999 ^{*)}	1.229	8.039	65,41
2.	2000 ^{*)}	1.018	6.655	65,37
3.	2001 ^{*)}	850	5.573	65,57
4.	2002 ^{*)}	1.067	7.186	67,35
5.	2003 ^{*)}	1.284	18.900	147,20
6.	2004	_ 1)	_ 1)	_ 1)

Catatan/Notes : 1) Data tidak tersedia/Data not available

^{*)} Data Sebelum Kabupaten Toba Samosir Mekar/
Data of Toba Samosir Regency Before Rising

Sumber/Source : Dinas Pertanian Kabupaten Toba Samosir/
Agriculture Service of Toba Samosir Regency

Tabel : 5.1.9.
Table

**Luas Panen dan Produksi Sayur-Sayuran /
Harvest Area, Production
2004**

Jenis Tanaman / <i>Type of Plant</i>		Luas Panen/ <i>Harvest Area</i> (Ha)	Produksi/ <i>Production</i> (Ton)
(1)		(2)	(3)
01.	Cabe/ <i>Chilli</i>	366	1.610,40
02.	Bawang Merah/ <i>Shallots</i>	49	240,59
03.	Bawang Putih/ <i>Garlic</i>	3	12,39
04.	Bawang Daun/ <i>Leeks</i>	49	11,52
05.	Buncis/ <i>French Beans</i>	280	1.831,20
06.	Kentang/ <i>Potatoes</i>	29	32,48
07.	Kubis/ <i>Cabbage</i>	29	610,45
08.	Sawi/ <i>Chinese Cabbage</i>	31	189,72
09.	Kacang Panjang/ <i>Yard Long Beans</i>	42	83,16
10.	Tomat/ <i>Tomatoes</i>	257	1.683,35
11.	Terong/ <i>Aubergin</i>	244	722,24
12.	Bayam/ <i>Spinach</i>	422	1.287,10
13.	Ketimun/ <i>Cucumber</i>	242	2.446,62

Sumber/Source : Dinas Pertanian Kabupaten Toba Samosir/
Agriculture Service of Toba Samosir Regency

Tabel : 5.1.10. Luas dan Produksi Buah-Buahan Menurut Jenis Tanaman/
Table Area and Production of Fruits by Type of Plant
2004

Jenis Tanaman / Type of Plant		Luas Panen/ Harvest Area (Ha)	Produksi/ Production (Ton)
(1)		(2)	(3)
01.	Alpukat/ <i>Avocadoes</i>	22	1.463
02.	Mangga/ <i>Mangoe</i>	63	5.733
03.	Rambutan/ <i>Rambutan</i>	0	0
04.	Duku/Langsar/ <i>Lanzon</i>	0	0
05.	Jeruk Siam/ <i>Orange</i>	8	720
06.	Salak/ <i>Zalaka Eduli</i>	0	0
07.	Durian/ <i>Durian</i>	49	3.038
08.	Jambu Biji/ <i>Quava</i>	0	0
09.	Pepaya/ <i>Papaya</i>	0	0
10.	Pisang/ <i>Banana</i>	6	432
11.	Nenas/ <i>Pineapple</i>	3	54

Sumber/*Source* : Dinas Pertanian Kabupaten Toba Samsir/
Agriculture Service of Toba Samsir Regency

**Tabel : 5.1.11. Luas Lahan Sawah dan Bukan Sawah Menurut Kecamatan/
Table Area of Wet Land and Non Wet Land by Sub Regency**

2004

(Ha)

Jenis Tanaman / Type of Plant		Luas Sawah/ Wet Land Area (Ha)	Luas Bukan Sawah/ Non Wet Land Production (Ha)		Jumlah/ Total (Ha)
			Luas Lahan Pertanian/ Farming Area (Ha)	Luas Lahan Non Pertanian/ Non Farming Area (Ha)	
(1)		(2)	(3)	(4)	(5)
01.	Balige	3.694	6.238,0	1.618	11.550
02.	Laguboti	2.178	4.362,0	850	7.390
03.	Habinsaran	1.577	30.838,0	40.791	73.206
04.	Borbor	344	5.636,0	12.899	18.879
05.	Silaen	2.256	3.706,0	298	6.260
06.	Sigumpar	793	1.524,0	233	2.550
07.	Porsea	4.304	4.601,0	2.025	10.930
08.	Pintu Pohan Meranti	756	32.499,0	5.440	38.695
09.	Lumban Julu	2.965	7.414,0	771	11.150
10.	Uluan	2.032	9.247,0	591	11.870
11.	Ajibata	368	9.177,0	155	9.700
Jumlah/Total		21.267,0	115.242	65.671,0	202.180

Sumber/Source : Badan Pusat Statistik Kabupaten Toba Samosir/
BPS – Statistic of Toba Samosir Regency

Tabel : 5.2.1. Luas Tanaman Perkebunan Rakyat Menurut Jenis Tanaman
Table
Planting Area of Smallholders Estates by Type of Plant
 2002 – 2004
 (Ha)

Jenis Tanaman/ Type of Plant		Tahun/Year		
		2002	2003	2004
(1)		(2)	(3)	(4)
1.	Karet/Rubber	610,0	640,5	724,4
2.	Kemenyan/Incense	1.249,0	1.311,5	1.311,5
3.	Kopi /Coffee	3.112,0	3.267,6	2.556,0
4.	Cengkeh/Clove	366,0	384,3	35,8
5.	Kelapa/Coconut	296,5	311,3	118,2
6.	Tebu/Sugar Cane	0,5	0,53	0
7.	Kulit Manis/Cinnamon	84,5	88,7	83,8
8.	Kemiri/Candlenut	472,4	496,1	18,8
9.	Teh /Tea	226,5	237,8	206,5
10.	Kelapa Sawit/ Oil Palm	1.118,0	1.173,9	1.279,1
11.	Coklat/Cocoa	4,0	4,2	27,0
12.	Jahe/Ginger	0	12,6	22,1
13.	Aren/ Sugar Palm	16,0	16,8	36,8

Sumber/Source : Dinas Kehutanan dan Perkebunan Kab. Toba Samosir/
 Estates and Forestry Service of Toba Samosir Regency

Tabel : 5.2.2. **Produksi Perkebunan Rakyat Menurut Jenis Tanaman /**
Table *Production of Smallholders Estates by Type of Plant*
2002 – 2004
(Ton)

Jenis Tanaman/ Type of Plant		Tahun/Year		
		2002	2003	2004
(1)		(2)	(3)	(4)
1.	Karet/Rubber	234,5	246,2	523,2
2.	Kemenyan/Incense	687,0	721,4	322,2
3.	Kopi /Coffee	4.572,0	4.800,6	5.987,4
4.	Cengkeh/Clove	55,7	58,5	29,2
5.	Kelapa/Coconut	262,6	281,3	92,2
6.	Tebu/Sugar Cane	0	1,9	-
7.	Kulit Manis/Cinnamon	47,9	50,3	44,4
8.	Kemiri/Candlenut	417,9	439,0	12,4
9.	T e h /Tea	225,3	236,6	205,5
10.	Kelapa Sawit/ Oil Palm	5.254,6	5.517,3	8.136,8
11.	Coklat/Cocoa	2,11	2,22	22,0
12.	Jahe/Ginger	0	5.025,2	46,1
13.	Aren/ Sugar Palm	2,0	2,1	4,5

Sumber/Source : Dinas Kehutanan dan Perkebunan Kab. Toba Samsir/
 Estates and Forestry Service of Toba Samsir Regency

Tabel : 5.2.3. Luas Tanaman Perkebunan Rakyat Menurut Jenis Tanaman/
Table *Planting Area of Smallholders Estates by Type of Plant*
2004

Jenis Tanaman/ Type of Plant		Luas Areal / Area (Ha)			
		T.B.M Not Yet Productive	T.M Productive	T.T.M Unpro- ductive	Jumlah Total
(1)		(2)	(3)	(4)	(5)
1.	Karet/Rubber	76,5	647,9	0	724,4
2.	Kemenyan/Incense	83,4	1.228,1	0	1.311,5
3.	Kopi /Coffee	785	1.771,0	0	2.556,0
4.	Cengkeh/Clove	2,5	33,3	0	35,8
5.	Kelapa/Coconut	7,4	110,8	0	118,2
6.	Tebu/Sugar Cane	0	0	0	0
7.	Kulit Manis/ Cassiavera	2,1	81,7	0	83,8
8.	Kemiri/Candlenut	3,4	15,4	0	18,8
9.	T e h /Tea	2,4	204,1	0	206,5
10.	Kelapa Sawit/Oil Palm	118,6	1.160,5	0	1.279,1
11.	Coklat/Cocoa	19	8,0	0	27,0
12.	Jahe/Ginger	12	10,1	0	22,1
13.	Aren/ Sugar Palm	13,5	23,3	0	36,8

Catatan/Notes : T.B.M = Tanaman Belum Menghasilkan/ Not yet productive
T.M = Tanaman Menghasilkan/ Productive
T.T.M = Tanaman Tidak Menghasilkan/ Unproductive

Sumber/Source : Dinas Kehutanan dan Perkebunan Kabupaten Toba Samosir /
Estates and Forestry Service of Toba Samosir Regency

Tabel : 5.2.4. Luas Tanaman dan Produksi **Karet Tanaman Perkebunan Rakyat Menurut Kecamatan/
Planting Area and Production of Rubber Smallholders Estates by Sub Regency
2004**

Kecamatan/ Sub Regency		Luas Areal/ Area (Ha)	Produksi / Production (Ton)	Produktivitas/ Productivity (Kg/Ha)
(1)		(2)	(3)	(4)
01	Balige	0	0	0
02	Laguboti	0	0	0
03	Habinsaran	259,4	187,9	724,4
04	Borbor	0	0	0
05	Silaen	0	0	0
06	Sigumpar	0	0	0
07	Porsea	0	0	0
08	Pintu Pohan Meranti	465	335,3	721,1
09	Lumban Julu	0	0	0
10	Uluan	0	0	0
11	Ajibata	0	0	0
Jumlah/Total		724,4	523,2	722,3

Sumber/Source : Dinas Kehutanan dan Perkebunan Kabupaten Toba Samosir /
Estates and Forestry Service of Toba Samosir Regency

Tabel : 5.2.5. Luas Tanaman dan Produksi **Kelapa Sawit** Tanaman Perkebunan Rakyat Menurut Kecamatan / *Planting Area and Production of Palm Oil Smallholders Estates by Sub Regency* **2004**

Kecamatan/ <i>Sub Regency</i>		Luas Areal/ <i>Area</i> (Ha)	Produksi / <i>Production</i> (Ton)	Produktivitas/ <i>Productivity</i> (Kg/Ha)
<i>(1)</i>		<i>(2)</i>	<i>(3)</i>	<i>(4)</i>
01	Balige	0	0	0
02	Laguboti	0	0	0
03	Habinsaran	0	0	0
04	Borbor	235	1.492,2	6.349,8
05	Silaen	0	0	0
06	Sigumpar	0	0	0
07	Porsea	0	0	0
08	Pintu Pohan Meranti	1.043	6.639,7	6.366,0
09	Lumban Julu	0	0	0
10	Uluan	1,1	4,9	4.460,0
11	Ajibata	0	0	0
Jumlah/Total		1.279,1	8.136,8	6.361,3

Sumber/Source : Dinas Kehutanan dan Perkebunan Kabupaten Toba Samosir / *Estates and Forestry Service of Toba Samosir Regency*

Tabel : 5.2.6. Luas Tanaman dan Produksi **Kopi Tanaman Perkebunan Rakyat Menurut Kecamatan/
Planting Area and Production of Coffee Smallholders Estates by Sub Regency
2004**

Kecamatan/ Sub Regency		Luas Areal/ Area (Ha)	Produksi / Production (Ton)	Produktivitas/ Productivity (Kg/Ha)
(1)		(2)	(3)	(4)
01	Balige	147	194,0	1.319,7
02	Laguboti	47	76,2	1.621,3
03	Habinsaran	1.921	5.061,8	2.635,0
04	Borbor	115	154,0	1.339,1
05	Silaen	56	94,3	1.683,9
06	Sigumpar	34	48,4	1.423,5
07	Porsea	28	39,9	1.425,0
08	Pintu Pohan Meranti	96	132,4	1.379,2
09	Lumban Julu	45	69,9	1.553,3
10	Uluan	11	18,5	1.681,8
11	Ajibata	56	98,0	1.750,0
Jumlah/Total		2.556	5.987,4	2.342,5

Sumber/Source : Dinas Kehutanan dan Perkebunan Kabupaten Toba Samosir /
Estates and Forestry Service of Toba Samosir Regency

**Tabel : 5.2.7. Luas Tanaman dan Produksi Kelapa Tanaman Perkebunan Rakyat Menurut Kecamatan/
Planting Area and Production of Coconut Smallholders Estates by Sub Regency
2004**

Kecamatan/ Sub Regency		Luas Areal/ Area (Ha)	Produksi / Production (Ton)	Produktivitas/ Productivity (Kg/Ha)
(1)		(2)	(3)	(4)
01	Balige	27,8	25,2	906,5
02	Laguboti	21,5	15,7	730,2
03	Habinsaran	22,1	15,8	714,9
04	Borbor	0	0	0
05	Silaen	4,0	3,0	750,0
06	Sigumpar	5,5	4,2	763,6
07	Porsea	17,9	14,0	782,1
08	Pintu Pohan Meranti	0	0	0
09	Lumban Julu	17,9	13,3	743,0
10	Uluan	1,5	1,1	733,3
11	Ajibata	0	0	0
Jumlah/Total		118,2	92,2	780,9

Sumber/Source : Dinas Kehutanan dan Perkebunan Kabupaten Toba Samosir /
Estates and Forestry Service of Toba Samosir Regency

Tabel : 5.2.8. Luas Tanaman dan Produksi Cengkeh Tanaman Perkebunan Rakyat Menurut Kecamatan/
Table *Planting Area and Production of Clove Smallholders Estates by Sub Regency*
2004

Kecamatan/ <i>Sub Regency</i>		Luas Areal/ <i>Area</i> (Ha)	Produksi / <i>Production</i> (Ton)	Produktivitas / <i>Productivity</i> (Kg/Ha)
(1)		(2)	(3)	(4)
01	Balige	3,7	2,9	783,8
02	Laguboti	5,9	5,2	881,4
03	Habinsaran	0	0	0
04	Borbor	0	0	0
05	Silaen	2,11	1,8	853,1
06	Sigumpar	4,2	3,7	881,0
07	Porsea	12,6	10,6	841,3
08	Pintu Pohan Meranti	5,3	3,5	660,4
09	Lumban Julu	0	0	0
10	Uluan	2,0	1,7	850,0
11	Ajibata	0	0	0
Jumlah/Total		35,8	29,4	821,0

Sumber/Source : Dinas Kehutanan dan Perkebunan Kabuapten Toba Samosir/
Estates and Forestry Service of Toba Samosir Regency

Tabel : 5.2.9
Table .

Luas Tanaman dan Produksi Kemenyan Tanaman
Perkebunan Rakyat Menurut Kecamatan/
*Planting Area and Production of Incense Smallholders
Estates by Sub Regency*
2004

Kecamatan/ <i>Sub Regency</i>		Luas Areal/ <i>Area</i> (Ha)	Produksi / <i>Production</i> (Ton)	Produktivitas/ <i>Productivity</i> (Kg/Ha)
(1)		(2)	(3)	(4)
01	Balige	105,0	70,1	667,6
02	Laguboti	81,9	42,4	517,7
03	Habinsaran	903,0	61,8	676,4
04	Borbor	194,8	134,4	689,9
05	Silaen	0	0	0
06	Sigumpar	0	0	0
07	Porsea	0	0	0
08	Pintu Pohan Meranti	0,525	0,3	571,4
09	Lumban Julu	0	0	0
10	Uluan	0	0	0
11	Ajibata	26,3	13,2	501,9
Jumlah/Total		1.311,5	322,2	664,3

Sumber/Source : Dinas Kehutanan dan Perkebunan Kabupaten Toba Samosir/ *Estates and Forestry Service of Toba Samosir Regency*

Tabel : 5.2.10. Luas Tanaman dan Produksi Kulit Manis Tanaman Perkebunan Rakyat Menurut Kecamatan/ Planting Area and Production of Cassiavera Smallholders Estates by Sub Regency 2004

Kecamatan/ Sub Regency		Luas Areal/ Area (Ha)	Produksi / Production (Ton)	Produktivitas/ Productivity (Kg/Ha)
(1)		(2)	(3)	(4)
01	Balige	23,7	12,0	506,3
02	Laguboti	1,3	0,6	461,5
03	Habinsaran	52,5	28,4	541,0
04	Borbor	0	0	0
05	Silaen	1,1	0,6	545,5
06	Sigumpar	1,0	0,5	500,0
07	Porsea	0	0	0
08	Pintu Pohan Meranti	2,1	1,2	571,4
09	Lumban Julu	2,1	1,1	523,8
10	Uluan	0	0	0
11	Ajibata	0	0	0
Jumlah/Total		83,8	44,4	529,8

Sumber/Source : Dinas Kehutanan dan Perkebunan Kabupaten Toba Samosir/
Estates and Forestry Service of Toba Samosir Regency

**Tabel : 5.2.11. Luas Tanaman dan Produksi Jahe Tanaman Perkebunan Rakyat Menurut Kecamatan/
Planting Area and Production of Ginger Smallholders Estates by Sub Regency
2004**

Kecamatan/ Sub Regency		Luas Areal/ Area (Ha)	Produksi / Production (Ton)	Produktivitas/ Productivity (Kg/Ha)
(1)		(2)	(3)	(4)
01	Balige	0	0	0
02	Laguboti	0	0	0
03	Habinsaran	0	0	0
04	Borbor	0	0	0
05	Silaen	0	0	0
06	Sigumpar	0	0	0
07	Porsea	13,4	26,8	2000,0
08	Pintu Pohan Meranti	0	0	0
09	Lumban Julu	5,6	10,8	1928,6
10	Uluan	0	0	0
11	Ajibata	3,1	7,5	2419,4
Jumlah/Total		22,1	46,1	2.040,7

Sumber/Source : Dinas Kehutanan dan Perkebunan Kabupaten Toba Samosir/
Estates and Forestry Service of Toba Samosir Regency

Tabel : 5.2.12. Luas Tanaman dan Produksi Kemiri Tanaman Perkebunan Rakyat Menurut Kecamatan/
Planting Area and Production of Candle Nut Smallholders Estates by Sub Regency
2004

Kecamatan/ <i>Sub Regency</i>		Luas Areal/ <i>Area</i> (Ha)	Produksi / <i>Production</i> (Ton)	Produktivitas/ <i>Productivity</i> (Kg/Ha)
<i>(1)</i>		<i>(2)</i>	<i>(3)</i>	<i>(4)</i>
01	Balige	2,1	1,3	619,0
02	Laguboti	3,8	2,6	684,2
03	Habinsaran	0	0	0
04	Borbor	0	0	0
05	Silaen	4,1	2,9	707,3
06	Sigumpar	1,6	1,2	750,0
07	Porsea	2,1	1,5	714,3
08	Pintu Pohan Meranti	1,5	0,8	533,3
09	Lumban Julu	1,1	0,4	363,6
10	Uluan	1,2	0,8	666,7
11	Ajibata	1,3	0,9	692,3
Jumlah/Total		18,8	12,4	659,6

Sumber/Source : Dinas Kehutanan dan Perkebunan Kabupaten Toba Samosir/
Estates and Forestry Service of Toba Samosir Regency

Tabel : 5.2.13. Luas Tanaman dan Produksi Kakao Tanaman Perkebunan Rakyat Menurut Kecamatan /
Planting Area and Production of Cocoa Smallholders Estates by Sub Regency
2004

Kecamatan/ Sub Regency		Luas Areal/ Area (Ha)	Produksi / Production (Ton)	Produktivitas/ Productivity (Kg/Ha)
(1)		(2)	(3)	(4)
01	Balige	2	2,6	1.300,0
02	Laguboti	3	3,9	1.300,0
03	Habinsaran	0	0	0
04	Borbor	0	0	0
05	Silaen *)	3	3,7	1.233,3
06	Sigumpar	-	-	-
07	Porsea	6	6,9	1.150,0
08	Pintu Pohan Meranti	4	1,2	300,0
09	Lumban Julu	1,8	2,2	1.222,2
10	Uluan	7,2	1,5	208,3
11	Ajibata	0	0	0
Jumlah/Total		27	22	814,8

Catatan/Note : *) Termasuk Sigumpar/Including Sigumpar
 Sumber/Source : Dinas Kehutanan dan Perkebunan Kabupaten Toba Samosir /
Estates and Forestry Service of Toba Samosir Regency

Tabel : 5.2.14. Luas Tanaman dan Produksi Teh Tanaman Perkebunan Rakyat Menurut Kecamatan /
Planting Area and Production of Tea Smallholders Estates by Sub Regency
2004

Kecamatan/ Sub Regency		Luas Areal/ Area (Ha)	Produksi / Production (Ton)	Produktivitas/ Productivity (Kg/Ha/Thn)
(1)		(2)	(3)	(4)
01	Balige	0	0	0
02	Laguboti	0	0	0
03	Habinsaran	0	0	0
04	Borbor	206,5	205,46	995,0
05	Silaen	0	0	0
06	Sigumpar	0	0	0
07	Porsea	0	0	0
08	Pintu Pohan Meranti	0	0	0
09	Lumban Julu	0	0	0
10	Uluan	0	0	0
11	Ajibata	0	0	0
Jumlah/Total		206,5	205,46	995,0

Sumber/Source : Dinas Kehutanan dan Perkebunan Kabupaten Toba Samosir /
Estates and Forestry Service of Toba Samosir Regency

Tabel : 5.2.15. Luas Tanaman dan Produksi Aren Tanaman Perkebunan Rakyat Menurut Kecamatan /
Planting Area and Production of Palm Sugar Smallholders Estates by Sub Regency
2004

Kecamatan/ Sub Regency		Luas Areal/ Area (Ha)	Produksi / Production (Ton)	Produktivitas/ Productivity (Kg/Ha/Thn)
(1)		(2)	(3)	(4)
01	Balige	2	0,2	100,0
02	Laguboti	5	0,6	120,0
03	Habinsaran	0	0	0
04	Borbor	0	0	0
05	Silaen	0	0	0
06	Sigumpar	0	0	0
07	Porsea	13	1,6	123,1
08	Pintu Pohan Meranti	0	0	0
09	Lumban Julu	16,8	2,1	125,0
10	Uluan	0	0	0
11	Ajibata	0	0	0
Jumlah/Total		36,8	4,5	122,3

Sumber/Source : Dinas Kehutanan dan Perkebunan Kabupaten Toba Samsir /
Estates and Forestry Service of Toba Samsir Regency

Tabel : 5.3.1. **Populasi Ternak Besar Menurut Jenis Ternak/**
Table *Livestock Population by Kind*
1999 – 2004
(Ekor/Tail)

T a h u n/ Year		Jenis Ternak/Kind of Livestock		
		S a p i/ Cow	K e r b a u/ Buffalo	K u d a/ Horse
(1)		(2)	(3)	(4)
1.	1999 *)	5.145	34.880	1.945
2.	2000 *)	5.369	36.623	2.182
3.	2001 *)	5.583	38.087	2.204
4.	2002 *)	5.750	39.607	2.226
5.	2003 *)	5.530	41.190	2.311
6.	2004	757	15.707	729

Catatan/Note : *) Data Sebelum Kabupaten Toba Samosir Mekar/
Data of Toba Samosir Regency Before Rising

Sumber/Source :
 Dinas Pertanian Kabupaten Toba Samosir/
Agriculture Service of Toba Samosir Regency

Tabel : 5.3.2.
Table

**Populasi Ternak Kecil Menurut Jenis Ternak/
Small Cattle Population by Kind
1999 – 2004
(Ekor/Tail)**

T a h u n/ Year		Jenis Ternak/Kind of Livestock		
		Kambing/ Goat	Domba/ Sheep	Babi/ Pig
(1)		(2)	(3)	(4)
1.	1999 *)	17.463	2.283	14.320
2.	2000 *)	12.640	2.401	15.499
3.	2001 *)	13.651	2.521	16.274
4.	2002 *)	14.056	2.644	17.091
5.	2003 *)	14.207	2.439	19.662
6.	2004	2.596	108	12.469

Catatan/Note : *) Data Sebelum Kabupaten Toba Samosir Mekar/
Data of Toba Samosir Regncy Before Rising

Sumber/Source : Dinas Pertanian Kabupaten Toba Samosir/
Agriculture Service of Toba Samosir Regency

Tabel : 5.3.3. **Populasi Ternak Unggas Menurut Jenis Ternak/**
Table *Poultry Population by Kind*
1999 – 2004
(Ekor/Tail)

T a h u n/ Year		Jenis Unggas/Kind of Poultry	
		Ayam Buras/ Local Chicken	Itik/Itik Manila/ Duck
(1)		(2)	(3)
1.	1999 *)	630.368	48.814
2.	2000 *)	695.924	51.117
3.	2001 *)	730.720	53.162
4.	2002 *)	767.352	55.179
5.	2003 *)	694.820	59.492
6.	2004	322.130	35.556

Catatan/Note : *) Data Sebelum Kabupaten Toba Samosir Mekar/
Data of Toba Samosir Regency Before Rising

Sumber/Source : Dinas Pertanian Kabupaten Toba Samosir/
Agriculture Service of Toba Samosir Regency

Tabel : 5.3.4 **Populasi Ternak Besar Menurut Kecamatan dan Jenis Ternak/**
Table **Livestock Population by Sub Regency and Kind**
2004
(Ekor/Tail)

Kecamatan/ Sub Regency		Jenis Ternak / Kind of Livestock		
		Sapi/ Cow	Kerbau/ Buffalo	Kuda/ Horse
(1)		(2)	(3)	(4)
01	Balige	102	3.427	11
02	Laguboti	85	1.841	5
03	Habinsaran	51	3.000	400
04	Borbor	0	2.194	313
05	Silaen	282	1.746	0
06	Sigumpar	140	874	0
07	Porsea	67	1.002	0
08	Pintu Pohan Meranti	5	366	0
09	Lumban Julu	15	601	0
10	Uluan	0	355	0
11	Ajibata	10	301	0
Jumlah/Total		757	15.707	729

Sumber/Source :Dinas Pertanian Kabupaten Toba Samosir/
Agriculture Service of Toba Samosir Regency

Tabel : 5.3.5. Populasi Ternak Kecil Menurut Kecamatan dan Jenis Ternak/
Table
Small Cattle Population by Sub Regency and Kind
2004
(Ekor/Tail)

Kecamatan/ <i>Sub Regency</i>		Jenis Ternak / <i>Kind of Livestock</i>		
		Kambing/ <i>Goat</i>	Domba/ <i>Sheep</i>	Babi/ <i>Pig</i>
<i>(1)</i>		<i>(2)</i>	<i>(3)</i>	<i>(4)</i>
01	Balige	106	0	1.738
02	Laguboti	48	0	1.015
03	Habinsaran	2.228	0	1.350
04	Borbor	0	0	763
05	Silaen	0	0	3.282
06	Sigumpar	0	0	1.640
07	Porsea	0	0	1.001
08	Pintu Pohan Meranti	0	0	354
09	Lumban Julu	133	58	389
10	Uluan	0	0	370
11	Ajibata	81	50	567
Jumlah/Total		2.596	108	12.469

Sumber/Source :Dinas Pertanian Kabupaten Toba Samosir/
Agriculture Service of Toba Samosir Regency

Tabel : 5.3.6. Populasi Ternak Unggas Menurut Kecamatan dan Jenis Ternak/
Table Poultry Population by Sub Regency and Kind
2004
(Ekor/Tail)

Kecamatan/ Sub Regency		Jenis Unggas/Kind of Poultry	
		Ayam Buras/ Local Chicken	Itik/Itik Manila/ Duck
(1)		(2)	(3)
01	Balige	31.481	4.368
02	Laguboti	49.605	8.010
03	Habinsaran	102.000	85
04	Borbor	79.235	62
05	Silaen	22.976	6.402
06	Sigumpar	11.488	3.200
07	Porsea	10.500	5.965
08	Pintu Pohan Meranti	2.799	35
09	Lumban Julu	4.475	1.200
10	Uluan	4.356	5.409
11	Ajibata	3.215	820
Jumlah/Total		322.130	35.556

Sumber/Source : Dinas Pertanian Kabupaten Toba Samosir/
Agriculture Service of Toba Samosir Regency

**Tabel : 5.3.7. Ternak yang Dipotong Menurut Kecamatan dan Jenis Ternak/
Slaughtered Livestock by Kind and Sub Regency**

2004
(Ekor/Tail)

Kecamatan/ Sub Regency		Jenis Ternak/Kind Livestock				
		Kuda/ Horse	Sapi/ Cow	Kerbau/ Buffalo	Kambing /Domba/ Coat/ Sheep	Babi/ Pig
(1)		(2)	(3)	(4)	(5)	(6)
01	Balige	0	3	350	0	3.785
02	Laguboti	0	1	42	0	1.820
03	Habinsaran	0	3	16	0	1.602
04	Borbor	0	0	18	0	630
05	Silaen	0	1	28	0	1.350
06	Sigumpar	0	0	26	0	2.020
07	Porsea	0	0	36	0	3.310
08	Pintu Pohan Meranti	0	0	22	0	1.030
09	Lumban Julu	0	0	26	0	1.810
10	Uluan	0	0	28	0	1.060
11	Ajibata	0	0	35	0	3.320
Jumlah/Total		0	8	627	0	21.737

Sumber/Source :Dinas Pertanian Kabupaten Toba Samosir/
Agriculture Service of Toba Samosir Regency

Tabel : 5.3.8.
Table

Produksi Daging Ternak Menurut Jenis Ternak dan
Kecamatan/
Meat Production by Kind of Livestock and Sub Regency
2004
(Ton)

Kecamatan/ Sub Regency		Jenis Ternak/Kind Livestock				
		Kuda/ Horse	Sapi/ Cow	Kerbau/ Buffalo	Kambing /Domba/ Coat/ Sheep	Babi/ Pig
(1)		(2)	(3)	(4)	(5)	(6)
01	Balige	0	0,54	59,5	0	227,10
02	Laguboti	0	0,18	7,14	0	109,20
03	Habinsaran	0	0,54	2,72	0	96,12
04	Borbor	0	0	3,06	0	37,80
05	Silaen	0	0,18	4,76	0	81,00
06	Sigumpar	0	0	4,42	0	121,20
07	Porsea	0	0	6,12	0	198,60
08	Pintu Pohan Meranti	0	0	3,74	0	61,80
09	Lumban Julu	0	0	4,42	0	108,60
10	Uluan	0	0	4,76	0	63,60
11	Ajibata	0	0	5,95	0	199,20
Jumlah/Total		0	1,44	106,59	0	1.304,22

Sumber/Source : Dinas Pertanian Kabupaten Toba Samosir/
Agriculture Service of Toba Samosir Regency

Tabel : 5.3.9. **Produksi Daging Menurut Jenis Unggas dan Kecamatan/**
Table Meat Production by Type of Poultry and Sub Regency

2004

(Ton)

Kecamatan/ Sub Regency		Jenis Unggas/Kind of Poultry	
		Ayam Buras/ Local Chicken	Itik/Itik Manila/ Duck
(1)		(2)	(3)
01	Balige	37,20	4,2
02	Laguboti	59,60	6,1
03	Habinsaran	28,00	1,2
04	Borbor	22,00	1,3
05	Silaen	28,10	3,1
06	Sigumpar	14,00	6,9
07	Porsea	33,20	3,2
08	Pintu Pohan Meranti	6,80	2,8
09	Lumban Julu	7,10	4,1
10	Uluan	6,82	2,2
11	Ajibata	59,32	1,1
Jumlah/Total		302,14	36,2

Sumber/Source : Dinas Pertanian Kabupaten Toba Samosir/
Agriculture Service of Toba Samosir Regency

Tabel : 5.3.10.
Table

**Produksi Telur Menurut Jenis dan Kecamatan/
Egg Production by Type and Sub Regency**

2004

(Kg)

Kecamatan/ <i>Sub Regency</i>		Jenis Unggas/ <i>Kind of Poultry</i>	
		Ayam Buras/ <i>Local Chicken</i>	Itik/Itik Manila/ <i>Duck</i>
(1)		(2)	(3)
01	Balige	91.102	19.202
02	Laguboti	148.102	36.410
03	Habinsaran	521.020	7
04	Borbor	29.060	6
05	Silaen	63.602	30.100
06	Sigumpar	32.805	15.050
07	Porsea	37.656	27.051
08	Pintu Pohan Meranti	6.102	6
09	Lumban Julu	16.020	8.120
10	Uluan	13.001	22.620
11	Ajibata	3.050	9.208
Jumlah/Total		961.520	167.781

Sumber/*Source* :Dinas Pertanian Kabupaten Toba Samosir/
Agriculture Service of Toba Samosir Regency

Tabel : 5.4.1. Jumlah Rumah Tangga Menurut Jenis Budi Daya Ikan dan Penangkapan Ikan/
Table *Number of Fish Culture's, Household and Catching Area*
2004

Kegiatan/ Activity	Jumlah Rumah Tangga/ Number of Household
(1)	(2)
A. Budi Daya Ikan/ Fish Cultivation	
1. Kolam/ <i>Fresh Water Pond</i>	247
2. Sawah/ <i>Ricecum Fish</i>	1.487
3. Jaring Apung/ <i>Floating Net</i>	470
4. Kolam Air Deras/ <i>Running Water Pond</i>	4
5. Pembenihan/ <i>Germ</i>	103
B. Penangkapan Ikan/Catching Fish	
1. Danau Toba/ <i>Lake Toba</i>	2.143
2. Sungai/ <i>River</i>	126
3. Rawa/ <i>Swampy</i>	172
Jumlah/Total	4.752

Sumber/Source : Dinas Pertanian Kabupaten Toba Samosir/
Agriculture Service of Toba Samosir Regency

Tabel : 5.4.2. Luas Lahan Menurut Kecamatan dan Jenis Budi Daya Ikan/
Table Planting Area by Sub Regency and Type Fish Culture's
2004

Kecamatan/ Sub Regency		Kolam/ Fresh Water Pond (Ha)	Sawah/ Ricecum Fish (Ha)	Kolam Air Deras/ Running Water Pond (Unit)	Jaring Apung/ Floating Net (Unit)	Pembeni han/ Germ (Ha)
(1)		(2)	(3)	(4)	(5)	(6)
01	Balige	27,5	33	2	714	2
02	Laguboti	31,2	47,5	0	127	2
03	Habinsaran	5	4	0	0	0
04	Borbor	3	8	0	0	0
05	Silaen	22	34	0	0	3
06	Sigumpar	12	27	0	0	0
07	Porsea	47	521	0	30	12
08	Pintu Pohan Meranti	4	4	0	0	0
09	Lumban Julu	23	170	1	10	4
10	Uluan	21	61	0	3	0
11	Ajibata	5	6	0	0	2
Jumlah/Total		200,7	915,5	3	884	25

Sumber/Source : Dinas Pertanian Kabupaten Toba Samosir/
Agriculture Service of Toba Samosir Regency

Tabel : 5.4.3.
Table

**Produksi Ikan Menurut Kecamatan dan Asal
Penangkapan/
Fish Production by Sub Regency and Catching Area
2004
(Ton)**

Kecamatan/ <i>Sub Regency</i>		Danau/ <i>Lake</i>	Sungai/ <i>River</i>	Rawa/Waduk/ <i>Swampy</i>
<i>(1)</i>		<i>(2)</i>	<i>(3)</i>	<i>(4)</i>
01	Balige	93,12	3,03	2,37
02	Laguboti	59,65	2,01	3,75
03	Habinsaran	0	2,66	2,72
04	Borbor	0	1,78	1,76
05	Silaen *)	40,61	3,13	3,94
06	Sigumpar	-	-	-
07	Porsea	39,96	1,99	3,29
08	Pintu Pohan Meranti	0	2,18	0,57
09	Lumban Julu	51,89	2,39	5,42
10	Uluan	28,24	1,05	0,79
11	Ajibata	32,72	0,52	1,1
Jumlah/Total		346,19	20,74	25,71

Catatan/Note : *) Termasuk Sigumpar/*Including Sigumpar*

Sumber/Source : Dinas Pertanian Kabupaten Toba Samosir/
Agriculture Service of Toba Samosir Regency

Tabel : 5.4.4. Produksi Ikan Menurut Kecamatan dan Jenis Budi Daya Ikan/
Table
Fish Production by Sub Regency and Fish Culture's
2004
(Ton)

Kecamatan/ Sub Regency		Kolam/ Fresh Water Pond	Sawah/ Ricecum Fish	Kolam Air Deras/ Running Water Pond	Jaring Apung/ Floating Net
(1)		(2)	(3)	(4)	(5)
01	Balige	19,25	19,02	2,1	71,4
02	Laguboti	21,84	26,08	0	18,1
03	Habinsaran	2,81	1,84	0	0
04	Borbor	3,68	3,27	0	0
05	Silaen *)	34,46	29,31	0	0
06	Sigumpar	-	-	-	-
07	Porsea	32,55	116,28	0	5,6
08	Pintu Pohan Meranti	0	0	0	0
09	Lumban Julu	28,04	49,02	1,36	2,0
10	Uluan	24,69	88,40	0	0,8
11	Ajibata	11,28	22,04	0	0
Jumlah/Total		178,6	355,26	3,46	97,9

Catatan/Note : *) Termasuk Sigumpar/Including Sigumpar

Sumber/Source : Dinas Pertanian Kabupaten Toba Samsir/
Agriculture Service of Toba Samsir Regency

Tabel : 5.4.5.
Table

**Produksi Ikan Menurut Jenis dan Asal Penangkapan/
Fish Production by Type and Catching Area
2004
(Ton)**

Jenis Ikan/ <i>Type Fish</i>		Danau/ <i>Lake</i>	Sungai/ <i>River</i>	Rawa/ <i>Swamp</i>	Budi Daya Ikan/ <i>Fish Culti- vation</i>	Jumlah/ <i>Total</i>
(1)		(2)	(3)	(4)	(5)	(6)
1.	Ikan Mas/ <i>Gold Fish</i>	69,27	3,73	3,85	235,17	312,02
2.	Ikan Mujahir/ <i>Mujahir Fish</i>	173,18	6,22	8,99	190,56	378,95
3.	Ikan Nila/ <i>Nila Fish</i>	76,23	3,14	1,28	177,86	258,51
4.	Ikan Lele/ <i>Fresh Water Catfish</i>	3,46	2,07	6,42	6,35	18,30
5.	Lampan/ <i>Lampan Fish</i>	6,92	1,65	0,56	0	9,13
6.	Jurung/ <i>Gar Fish</i>	5,19	1,03	0,12	0	6,34
7.	Lain-lain/ <i>etc</i>	12,12	2,90	4,49	25,28	44,79
Jumlah/Total		346,37	20,74	25,71	635,22	1.028,04

Sumber/Source : Dinas Pertanian Kabupaten Toba Samosir/
Agriculture Service of Toba Samosir Regency

Tabel : 5.4.6. Luas Kolam dan Hasil Benih Ikan Mas Kolam Perikanan Rakyat Menurut Kecamatan /
The Width of Pool and Gold Fish Germ Product of Society by Sub Regency
2004

Kecamatan/ Sub Regency		Luas Kolam/ The Width of Pool (Ha)	Hasil benih Ikan/ Fish Germ Product (000 ekor)
(1)		(2)	(3)
01	Balige	2	575
02	Laguboti	2	746
03	Habinsaran	0	0
04	Borbor	0	0
05	Silaen *)	3	1.284
06	Sigumpar	-	-
07	Porsea	12	5.760
08	Pintu Pohan Meranti	0	0
09	Lumban Julu	4	1.480
10	Uluan	0	0
11	Ajibata	2	560
Jumlah/Total		25	10.405

Catatan/Note : *) Termasuk Sigumpar/Including Sigumpar

Sumber/Source : Dinas Pertanian Kabupaten Toba Samosir/
Agriculture Service of Toba Samosir Regency

Tabel : 5.5.1.
Table

Tata Guna Hutan Menurut Kecamatan/
The Method of Making Use of Forest by Sub Regency
2004
(Ha)

Kecamatan/ Sub Regency		Hutan Produksi/ Production Forest	Hutan Lindung/ Protected Forest	Hutan Konservasi/ Conservation Forest
(1)		(2)	(3)	(4)
01	Balige **)	-	-	-
02	Laguboti	0	300,00	0
03	Habinsaran	1.202,00	10.653,00	6.000,00
04	Borbor	0	0	-
05	Silaen *)	0	5.100,00	0
06	Sigumpar	-	-	-
07	Porsea	2.100,00	6.950,00	6.400,00
08	Pintu Pohan Meranti	0	0	0
09	Lumban Julu	0	9.865,10	0
10	Uluan	0	0	0
11	Ajibata	0	0	0
Jumlah/Total		3.302,00	3.2868,1	12.400,00

Catatan/Note : *) Termasuk Sigumpar/Including Sigumpar

**) Data tidak tersedia / Data not available

Sumber/Source :

Dinas Kehutanan dan Perkebunan Kabupaten Toba Samosir/ Estates and Forestry Service of Toba Samosir Regency

Tabel : 5.5.2. Penghijauan, Reboisasi dan Hutan Tanaman Industri (HTI)/
Table *Reforesting, Reforestation and Industry forest in*
 1999/2000 – **2004/2005**
 (Ha)

Tahun/ Year	PENGHIJAUAN/ Reforesting		REBOISASI/ Reforestation		HTI/ Industry Forest	
	Rencana/ Plan	Realisasi/ Realization	Rencana/ Plan	Realisasi/ Realization	Rencana/ Plan	Realisasi/ Realization
(1)	(2)	(3)	(4)	(5)	(6)	(7)
1999/2000 ^{*)}	1.000	425	0	0	0	0
2000/2001 ^{*)}	2.000	0	0	0	0	0
2001/2002 ^{*)}	3.000	0	300	0	0	0
2002/2003 ^{*)}	4.000	60	500	50	0	0
2003/2004 ^{*)}	1.302	687	5.105	2.779	0	0
2004/2005	1.235	544	2.406	703	0	0

Catatan/Note : ^{*)} Data Sebelum Kabupaten Toba Samosir Mekar/
Data of Toba Samosir Regency Before Rising

Sumber/Source : Dinas Kehutanan dan Perkebunan Kabupaten Toba Samosir/
Estates and Forestry Service of Toba Samosir Regency

Tabel : 5.5.3.
Table

**Produksi Hasil Hutan Menurut Jenis Produksi/
The Product of Forestry According to The Kind of Product
2002/2003–2004/2005**

Jenis Produksi/ Kind of product		Unit/ Unit	Tahun/ Year		
			2002/2003	2003/2004	2004/2005
(1)		(2)	(3)	(4)	(5)
A.	Hasil Utama/ Main Product				
	1. Log Rimba	-	0	0	0
	2. Log Pinus	M ³	22.564,19	31.482,94	19.967,98
	3. Kayu Gergaji	-	0	0	0
	4. Kayu Lapis	-	0	0	0
	5. Pulp	Ton	0	97.304,71	176.506,6
	6. Eucalyptus/BBS	M ³	0	133.659,06	64.345,18
B.	Hasil Ikutan/Forest Product				
	1. Kayu Bakar	-	0	0	0
	2. Tiang	-	0	0	0
	3. Kasau	-	0	0	0
	4. Anak Kayu	-	0	0	0
	5. Rotan	Ton/btg	470	820/800	0
	6. Kulit Kayu	-	0	0	0
	7. Nibung	-	0	0	0
	8. Getah-getahan	-	0	0	0
	9. Sampan	-	0	0	0
	10. Arang	-	0	0	0
	11. Getah Tusam	-	0	0	0

Sumber/Source : Dinas Kehutanan dan Perkebunan Kabupaten Toba Samosir/
Estate and Forestry Service of Toba Samosir Regency

Tabel : 5.6. Panjang Irigasi Dirinci Menurut Kecamatan dan Jenis Irigasi di Kabupaten Toba Samosir /
Table *Irrigation Length by Sub Regency and Irrigation Kind of Toba Samosir Regency*
2003
(m)

Kecamatan/ <i>Sub Regency</i>		Jenis Irigasi/ <i>Irrigation Kind</i>		
		Teknis/ <i>Technical</i>	Setengah Teknis/ <i>Semi Technical</i>	Sederhana/ <i>Non Technical</i>
(1)		(2)	(3)	(4)
01	Balige	7.075	50.847	0
02	Laguboti	10.715	7.239	4.847
03	Habinsaran	0	12.453	0
04	Borbor	0	0	0
05	Silaen	10.350	38.532	0
06	Sigumpar	0	18.167	3.076
07	Porsea	0	0	0
08	Pintu Pohan Meranti	0	14.523	14.568
09	Lumban Julu	0	490	1.465
10	Uluan	0	0	0
11	Ajibata	7.075	50.847	0
Jumlah/Total		28.140	142.251	23.956

Sumber/*Source* : Dinas PU dan Kimpraswil Kabupaten Toba Samosir/
Public Works and Settlement Infrastructure Service of Toba Samosir Regency

6 **PERINDUSTRIAN**

MANUFACTURING INDUSTRY

6.1 Industri Kecil/Small Manufacturing Industry

6.2 Air Bersih/Water

6.3 Listrik/Electricity

<http://tobasamodipin.blogspot.com>

6.1 Industri Kecil

Jumlah usaha industri kecil di Kabupaten Toba Samosir tahun 2004 sebanyak 896 usaha dengan jumlah tenaga kerja yang terserap sebanyak 1.469 orang. Dari jumlah usaha tersebut, industri sandang dan kulit merupakan industri kecil dengan jumlah usaha terbanyak, yaitu : 569 usaha (63,50 persen) dengan tenaga kerja sebanyak 768 orang.

Berdasarkan kecamatan, industri sandang dan kulit terbanyak di Kecamatan Balige dengan 210 usaha dengan 385 tenaga kerja dan Uluan dengan 156 usaha dengan 156 tenaga kerja. Industri makanan menempati urutan kedua terbanyak setelah industri sandang dan kulit dengan 113 usaha dan 223 tenaga kerja. Industri ini paling banyak terdapat di Kecamatan Porsea dengan 30 usaha yang menyerap 42 orang tenaga kerja serta Balige dengan 24 usaha dan 48 tenaga kerja.

6.1 Small Manufacturing Industry

Number of small effort manufacturing industry of Toba Samosir Regency in 2004 is 896 establishes with number of workers absorbed is 1.469. Of that number manufacturing of clothing and leather as small manufacturing industry which the greatest number of establish is 569 (63,50 percent) with the workers is 768 people.

Based on sub regency, the most of clothing and leather manufacturing is in Balige Sub Regency with 210 establishes and 385 workers. Uluan with 156 establishes and 156 workers. Food industry in second position is the greatest after clothing and leather manufacturing, they are 113 establishes and 223 workers. The most of these industry are located in Porsea Sub Regency with 30 establishes absorb 42 workers and Balige; 24 establishes and 48 workers.

6.2. Air Minum

Air yang bersih merupakan kebutuhan yang sangat vital bagi kebutuhan manusia. Kebutuhan akan air bersih terutama untuk keperluan air minum. Sampai tahun 2004 baru tiga kecamatan di Kabupaten Toba Samosir yang menikmati air bersih yang dikelola oleh PDAM Tirtanadi Cabang Toba Samosir yang tersebar di 38 desa/kelurahan dengan jumlah pelanggan sebanyak 3.397. Ketiga kecamatan tersebut adalah Kecamatan Balige, Laguboti dan Porsea.

Di Kecamatan Balige terlayani pada 14 desa/kelurahan dari 39 desa/kelurahan yang ada, dengan jumlah pelanggan sebanyak 2.038 pelanggan. Di Kecamatan Laguboti ada 13 desa dengan pelanggan 427 pelanggan dan di Kecamatan Porsea ada 11 dengan jumlah pelanggan sebanyak 932.

Pada tahun 2004 produksi air bersih yang disalurkan sebanyak 1.031.424 m³, naik sebesar 9,57 persen dibanding tahun 2003 dengan nilai air bersih yang dihasilkan sebesar Rp. 1.203.318.000,-.

6.2. Water

Cleaning water is a very vital necessity for human being. The necessity about cleaning water especially for drinking water. 'Till in 2003, there are 3 sub regencies at Toba Samosir Regency that processed Tirtanadi Municipal Water Works of Toba Samosir (PDAM Tirtanadi) and spread at 38 villages, with total of customers are 3.397. They are Balige, Laguboti and Porsea Sub regency.

At Balige Sub regency is serviced at 14 villages of 39 villages, with total of customers is 2.038. There are 13 villages with 427 consumers at Laguboti; at Porsea there are 11 villages and 932 customers.

In 2003, production of cleaning water is 1.031.424 m³, then going up 9,57 percent than 2003 with point of cleaning water produced Rp. 1.203.318.000,-.

Berdasarkan kategori pelanggan dari 3.397 pelanggan, pelanggan rumah tempat tinggal merupakan pelanggan terbesar yaitu sebanyak 2.779 pelanggan. Pelanggan terbesar berikutnya adalah konsumen toko/industri dan instansi pemerintah masing-masing sebanyak 513 dan 50 pelanggan.

6.3. Listrik

Listrik merupakan kebutuhan yang tidak dapat dipisahkan dengan kegiatan aktivitas manusia. Di jaman yang semakin maju dengan teknologi yang berkembang pesat, kebutuhan akan listrik menjadi sumber energi utama bagi masyarakat khususnya untuk penerangan.

Jumlah pelanggan listrik yang tercatat pada PT. PLN Ranting Balige dan Porsea 2004 sebanyak 30.817 pelanggan.

Based on classification of 3.397 customers, household customers is the biggest, it is 2.779 customers. The next big customers are shop/industry and government institutions. There are 513 and 50 customers each other.

6.3 Electricity

Electricity is a necessity that can't be separated with the activity of human being. It is energy sources for people especially for lighting.

Total of electricity customers that registered at State Electrical Company of Balige and Porsea 2004 are 30.817.

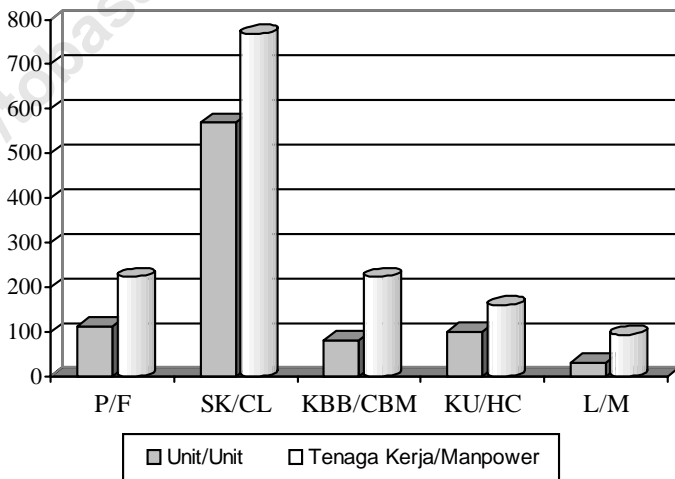
Berdasarkan jumlah pelanggan menurut kecamatan, Balige merupakan kecamatan dengan jumlah pelanggan terbanyak yaitu : 8.148 (26,44 persen), disusul Kecamatan Porsea dengan 7.730 pelanggan (25,08 persen)

Based on customer number by sub regency, Balige is the biggest number of customers with 8.148 (26,44 percent), the second is Porsea Sub Regency with 7.730 customers (25,08 percent)

Berdasarkan jenis pelanggan menurut tarif, sekitar 82,33 persen merupakan pelanggan RI R.T Sederhana/TR 250-500 VA.

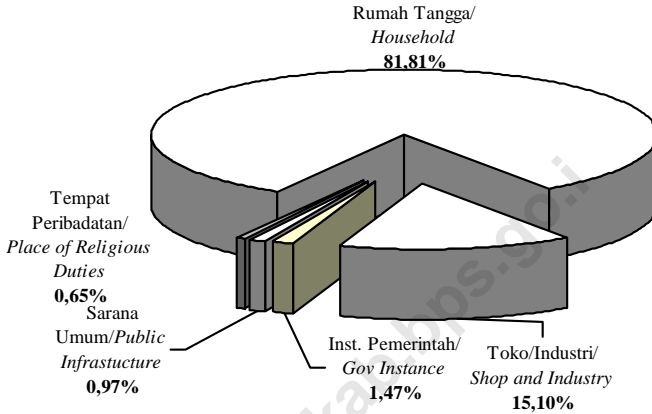
Based on kind of customers by tariff, it is about 82,33 percent as RI customers Simple R.T /TR 250-500 VA.

Grafik 6.1 Jumlah Perusahaan/Usaha dan Tenaga Kerja Industri Kecil Menurut Kecamatan dan Kelompok Industri/
Number of Establishments/Establish and Small Industry Manpower According to Sub Regency and Industry Group 2004

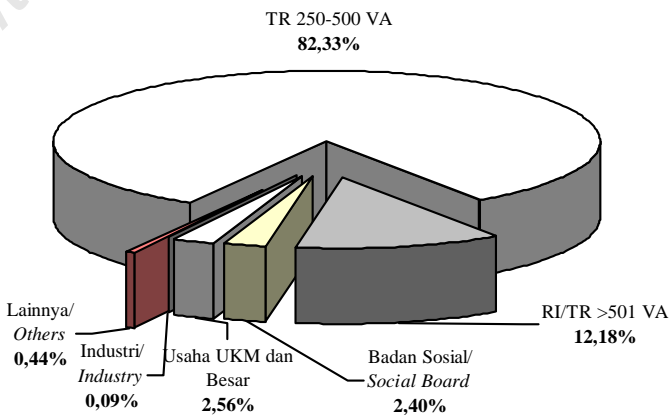


Catatan/Notes : P/F : Pangan/Food
 SK/CL : Sandang dan Kulit/Clothing and Leather
 KBB/CBM : Kimia dan Bahan Bangunan/Chemistry and Building Mineral
 KU/HC : Kerajinan Umum/Handy Craft
 L/M : Logam/Metal

Grafik 6.2 Distribusi Pelanggan Air Bersih (PDAM)
Menurut Kategori Konsumen/
Distribution of Consumer of Drinking Water by Consumer Groups
2004



Grafik 6.3 Distribusi Pelanggan Listrik Pada PT. PLN Ranting Balige dan Porsea
Menurut Menurut Jenis Jenis Pelanggan Menurut Tarif /
*Distribution of Customer Which From State Electrical Company of Balige and
Porsea by Kind of Customer by Tariff*
2004



Tabel : 6.1.1. Jumlah Perusahaan/Usaha dan Tenaga Kerja Industri Kecil Menurut Kecamatan dan Kelompok Industri/ Number of Establishments/Establish and Small Industry Manpower According to Sub Regency and Industry Group 2004

Kecamatan/ Sub Regency		Pangan/ Food		Sandang dan Kulit/Clothing and Leather		Kimia dan Bahan Bangunan/ Chemistry and Building Mineral	
		Unit/ Unit	Tenaga Kerja/ Manpower	Unit/ Unit	Tenaga Kerja/ Manpower	Unit/ Unit	Tenaga Kerja/ Manpower
(1)		(2)	(3)	(4)	(5)	(6)	(7)
01	Balige	24	48	210	385	28	75
02	Laguboti	18	36	45	60	14	46
03	Habinsaran	8	20	14	14	5	15
04	Borbor	2	4	3	3	0	0
05	Silaen	4	12	78	78	2	8
06	Sigumpar	2	6	20	20	2	6
07	Porsea	30	42	18	24	18	44
08	Pintu Pohan Meranti	2	4	5	8	0	0
09	Lumban Julu	8	24	20	20	7	14
10	Uluan	10	12	156	156	2	4
11	Ajibata	5	15	0	0	3	12
Jumlah/Total		113	223	569	768	81	224

Sumber/Source : Dinas Perindustrian, Perdagangan dan Pertambangan Kabupaten Toba Samosir
/Industry, Trade and Mining Instance of Toba Samosir Regency

Tabel : 6.1.1.
Table

Lanjutan/Continued

Kecamatan/ Sub Regency		Kerajinan Umum/Handy Craft		Logam/ Metal		Jumlah/Total	
		Unit/ Unit	Tenaga Kerja/ Manpower	Unit/ Unit	Tenaga Kerja/ Manpower	Unit/ Unit	Tenaga Kerja/ Manpower
(1)		(8)	(9)	(10)	(11)	(12)	(13)
01	Balige	41	56	6	18	309	582
02	Laguboti	17	24	4	12	98	178
03	Habinsaran	8	17	3	10	38	76
04	Borbor	4	4	0	0	9	11
05	Silaen	4	8	3	9	91	115
06	Sigumpar	1	2	0	0	25	34
07	Porsea	11	16	7	14	84	140
08	Pintu Pohan Meranti	6	12	0	0	13	24
09	Lumban Julu	4	8	2	6	41	72
10	Uluan	3	9	4	16	175	197
11	Ajibata	2	4	3	9	13	40
Jumlah/Total		101	160	32	94	896	1.469

Sumber/Source : Dinas Perindustrian, Perdagangan dan Pertambangan Kabupaten Toba Samosir
/Industry, Trade and Mining Instance of Toba Samosir Regency

Tabel : 6.1.2. Biaya Input Industri Besar/Sedang Menurut Golongan Industri/
Table Input Cost of Large and Median Scale Manufacturing Industry by Industrial Categorized
2004
(Ribuah Rupiah/in Thousand Rupiahs)

Golongan Industri/ <i>Industrial Categorized</i>		Biaya Input/ <i>Input Cost</i>
<i>(1)</i>		<i>(2)</i>
1.	Industri Makanan, Minuman dan Tembakau/ <i>Manufacture of Food, Beverages and Tobacco</i>	531.643
2.	Industri Tekstil Pakaian Jadi dan Kulit/ <i>Manufacture of Textiles, Clothing and Leather</i>	5.279.248
3.	Industri Kayu dan Barang Dari Kayu, Perabot Rumah Tangga / <i>Manufacture of Wood, Including Furniture</i>	3.097.920
4.	Industri Kertas dan Barang Dari Kertas, Percetakan dan Penerbitan/ <i>Manufacture of Paper, Printing and Publishing</i>	776.790
5.	Industri Kimia dan Barang Dari Bahan Kimia, Minyak Bumi/ <i>Manufacture of Chemicals, Petroleum, Coal, Rubber and Plastics</i>	2.495.549
6.	Industri Barang Galian Bukan Logam/ <i>Manufacture of Non Metal</i>	294.840
7.	Industri Logam Dasar/ <i>Manufacture of Basic Metals</i>	0
8.	Industri Barang dari Logam, Mesin dan Peralatannya/ <i>Manufacture of Fabricated Metal Products, Machinery and Equipment</i>	5.187.710
9.	Industri Pengolahan Lainnya/ <i>Other Manufacturing Industries</i>	4.714.850
Jumlah/Total		22.378.550

Sumber/Source : Dinas Perindustrian, Perdagangan dan Pertambangan Kabupaten Toba Samosir
/Industry, Trade and Mining Instance of Toba Samosir Regency

Tabel : 6.1.3 Jumlah Output Industri Besar/Sedang Menurut Golongan Industri/
Table Value of Gross Output Large and Medium Scale Manufacturing Industry by Industrial Categorized
2004
 (Ribuan Rupiah/in Thousand Rupiahs)

Golongan Industri/ <i>Industrial Categorized</i>		Ouput/ <i>Ouput</i>
(1)		(2)
1.	Industri Makanan, Minuman dan Tembakau/ <i>Manufacture of Food, Beverages and Tobacco</i>	788.232
2.	Industri Tekstil Pakaian Jadi dan Kulit/ <i>Manufacture of Textiles, Clothing and Leather</i>	5.491.916
3.	Industri Kayu dan Barang Dari Kayu, Perabot Rumah Tangga / <i>Manufacture of Wood, Including Furniture</i>	3.809.374
4.	Industri Kertas dan Barang Dari Kertas, Percetakan dan Penerbitan/ <i>Manufacture of Paper, Printing and Publishing</i>	866.250
5.	Industri Kimia dan Barang Dari Bahan Kimia, Minyak Bumi/ <i>Manufacture of Chemicals, Petroleum, Coal, Rubber and Plastics</i>	2.978.577
6.	Industri Barang Galian Bukan Logam/ <i>Manufacture of Non Metal</i>	384.090
7.	Industri Logam Dasar/ <i>Manufacture of Basic Metals</i>	0
8.	Industri Barang dari Logam, Mesin dan Peralatannya/ <i>Manufacture of Fabricated Metal Products, Machinery and Equipment</i>	9.530.831
9.	Industri Pengolahan Lainnya/ <i>Other Manufacturing Industries</i>	3.728.611
Jumlah/Total		27.577.881

Sumber/*Source* : Dinas Perindustrian, Perdagangan dan Pertambangan Kabupaten Toba Samosir
/Industry, Trade and Mining Instance of Toba Samosir Regency

Tabel : 6.1.4 Nilai Tambah Industri Besar/Sedang Menurut Golongan Industri /
Table . Value added of Large and Medium Scale Manufacturing Industry
2004
 (Ribuan Rupiah/in Thousand Rupiahs)

Golongan Industri/ <i>Industrial Categorized</i>		Nilai Tambah/ <i>Value Added</i>
(1)		(2)
1.	Industri Makanan, Minuman dan Tembakau/ <i>Manufacture of Food, Beverages and Tobacco</i>	256.589
2.	Industri Tekstil Pakaian Jadi dan Kulit/ <i>Manufacture of Textiles, Clothing and Leather</i>	212.632
3.	Industri Kayu dan Barang Dari Kayu, Perabot Rumah Tangga / <i>Manufacture of Wood, Including Furniture</i>	711.454
4.	Industri Kertas dan Barang Dari Kertas, Percetakan dan Penerbitan/ <i>Manufacture of Paper, Printing and Publishing</i>	89.460
5.	Industri Kimia dan Barang Dari Bahan Kimia, Minyak Bumi/ <i>Manufacture of Chemicals, Petroleum, Coal, Rubber and Plastics</i>	483.028
6.	Industri Barang Galian Bukan Logam/ <i>Manufacture of Non Metal</i>	89.250
7.	Industri Logam Dasar/ <i>Manufacture of Basic Metals</i>	0
8.	Industri Barang dari Logam, Mesin dan Peralatannya/ <i>Manufacture of Fabricated Metal Products, Machinery and Equipment</i>	4.343.121
9.	Industri Pengolahan Lainnya/ <i>Other Manufacturing Industries</i>	986.239
Jumlah/Total		7.171.773

Sumber/Source : Dinas Perindustrian, Perdagangan dan Pertambangan Kabupaten Toba Samsir
/Industry, Trade and Mining Instance of Toba Samsir Regency

Tabel : 6.2.1 Jumlah Desa/Kelurahan yang Dialiri Air Bersih oleh
Table . Perusahaan dan Jumlah Pelanggan Menurut Kecamatan/
Number of Village that Flow Through Waterlading by
Company and Total of Customer According to Sub Regency
2004

Kecamatan/ Sub Regency		Desa/Kelurahan/ Village	Jumlah Pelanggan/ Total Customer
(1)		(2)	(3)
01	Balige	14	2.038
02	Laguboti	13	427
03	Habinsaran	0	0
04	Borbor	0	0
05	Silaen	0	0
06	Sigumpar	0	0
07	Porsea	11	932
08	Pintu Pohan Meranti	0	0
09	Lumban Julu	0	0
10	Uluan	0	0
11	Ajibata	0	0
Jumlah/Total		38	3.397

Catatan/Note : PDAM Tirtanadi Cabang Toba Samosir Melayani Kecamatan, Yaitu :
 Balige, Laguboti dan Porsea/
*Tirtanadi Municipal Water Works of Toba Samosir service Balige,
 Laguboti and Porsea Sub Regency.*

Sumber/Source : PDAM Tirtanadi Cabang Toba Samosir/
Tirtanadi Municipal Water Works of Toba Samosir

**Tabel : 6.2.2. Jumlah Pelanggan, Produksi dan Nilai Air bersih (PDAM)
 Menurut Kategori Pelanggan/
 Number of Customer, Production and Value of Drinking
 Water by Consumer Category
 2004**

Kategori Pelanggan/ Customer Category		Pelanggan/ Customer	Produksi Air bersih/ Water Lading (M ³)	Nilai Air Bersih/ The Value of Water Lading (000 Rp)
(1)		(2)	(3)	(4)
1.	Rumah Tempat Tinggal/ Household	2.779	681.027	739.188
2.	Hotel / Obyek Wisata/ Hotel/Tourist Object	0	0	0
3.	Badan Sosial dan Rumah Sakit/ Social Board and Hospital	0	0	0
4.	Tempat Peribadatan/ Place of Religious Duties	22	17.066	9.888
5.	Sarana Umum/ Public Infrastructure	33	36.476	10.171
6.	Toko dan Industri/ Shop and Industry	513	173.049	268.532
7.	Instansi Pemerintah/ Government Instance	50	123.806	175.539
8.	Susut/Hilang Dalam Penyaluran/ Decrease/Lost in Distribution	0	0	0
9.	Lain-Lain/ Other	0	0	0
Jumlah/Total		3.397	1.031.424	1.203.318

Sumber/Source : PDAM Tirtanadi Cabang Toba Samosir /
 Tirtanadi Municipal Water Works of Toba Samosir

Tabel : 6.2.3. Produksi Air bersih (PDAM) Yang Disalurkan Menurut
Table Kategori Pelanggan/
Number of Drinking Water Distributed by Customer Category
2002-2004
(M³)

Kategori Pelanggan/ <i>Customer Category</i>		2002	2003	2004
<i>(1)</i>		<i>(2)</i>	<i>(3)</i>	<i>(4)</i>
1.	Rumah Tempat Tinggal/ <i>Household</i>	577.212	647.607	681.027
2.	Hotel / Obyek Wisata/ <i>Hotel/ Tourist Object</i>	0	0	0
3.	Badan Sosial dan Rumah Sakit/ <i>Social Board and Hospital</i>	0	0	0
4.	Tempat Peribadatan/ <i>Place of Religious Duties</i>	9.536	15.339	17.066
5.	Sarana Umum/ <i>Public Infrastructure</i>	17.548	26.866	36.476
6.	Toko dan Industri/ <i>Shop and Industry</i>	138.224	162.468	173.049
7.	Instansi Pemerintah/ <i>Government Instance</i>	85.958	89.075	123.806
8.	Susut/Hilang Dalam Penyaluran/ <i>Decrease/Lost in Distribution</i>	0	0	0
9.	Lain-Lain/ <i>Other</i>	0	0	0
Jumlah/Total		828.478	941.355	1.031.424

Sumber/Source : PDAM Tirtanadi Cabang Toba Samosir /
Tirtanadi Municipal Water Works of Toba Samosir

Tabel : 6.2.4. Nilai Air Bersih (PDAM) Yang Disalurkan Menurut
Table Kategori Pelanggan/
Value of Drinking Water Distributed by Customer Category
2002-2004
 (Ribuan/Thousand Rp)

Kategori Pelanggan/ <i>Customer Category</i>		2002	2003	2004
<i>(1)</i>		<i>(2)</i>	<i>(3)</i>	<i>(4)</i>
1.	Rumah Tempat Tinggal/ <i>Household</i>	304.802	375.489	739.188
2.	Hotel / Obyek Wisata/ <i>Hotel/Tourist Object</i>	0	0	0
3.	Badan Sosial dan Rumah Sakit/ <i>Social Board and Hospital</i>	0	0	0
4.	Tempat Peribadatan/ <i>Place of Religious Duties</i>	3.987	6.777	9.888
5.	Sarana Umum/ <i>Public Infrastructure</i>	3.948	6.072	10.171
6.	Toko dan Industri/ <i>Shop and Industry</i>	137.956	177.098	268.532
7.	Instansi Pemerintah/ <i>Government Instance</i>	94.223	93.050	175.539
8.	Susut/Hilang Dalam Penyaluran/ <i>Decrease/Lost in Distribution</i>	0	0	0
9.	Lain-Lain/ <i>Other</i>	0	0	0
Jumlah/Total		544.916	658.486	1.203.318

Sumber/Source : PDAM Tirtanadi Cabang Toba Samosir /
Tirtanadi Municipal Water Works of Toba Samosir

Tabel : 6.2.5. Jumlah Pelanggan Air bersih (PDAM) Yang Disalurkan Menurut Kategori Pelanggan/ Number of Customer Drinking Water by Customer Category 2002 – 2004

Kategori Pelanggan/ Customer Category		2002	2003	2004
(1)		(2)	(3)	(4)
1.	Rumah Tempat Tinggal/ Household	2.361	2.503	2.779
2.	Hotel / Obyek Wisata/ Hotel/Tourist Object	0	0	0
3.	Badan Sosial dan Rumah Sakit/ Social Board and Hospital	0	0	0
4.	Tempat Peribadatan/ Place of Religious Duties	15	20	22
5.	Sarana Umum/ Public Infrastructure	27.	27	33
6.	Toko dan Industri/ Shop and Industry	479	487	513
7.	Instansi Pemerintah/ Government Instance	60	60	50
8.	Susut/Hilang Dalam Penyaluran/ Decrease/Lost in Distribution	0	0	0
Jumlah/Total		2.915	3.097	3.397

Sumber/Source : PDAM Tirtanadi Cabang Toba Samosir /
Tirtanadi Municipal Water Works of Toba Samosir

Tabel : 6.3.1 Banyaknya Pelanggan Listrik dan Jumlah KVA Tersambung
Table : Pada PT. PLN Ranting **Balige dan Porsea** Menurut
 Kecamatan/
*Number of Customer Electricity and Total of KVA Connected
 at State Electrical Company of Balige and Porsea by Sub
 Regency*
2004

Kecamatan/ Sub Regency		Pelanggan/ Customer	KVA Tersambung/ KVA Connected
(1)		(2)	(3)
01	Balige	8.148	**)
02	Laguboti	3.815	**)
03	Habinsaran	2.657	**)
04	Borbor	1.572	**)
05	Silaen *)	4.092	**)
06	Sigumpar	-	-
07	Porsea	7.730	22.197.935
08	Pintu Pohan Meranti	447	221.200
09	Lumban Julu	1.385	830.000
10	Uluan	971	445.950
11	Ajibata	**)	**)
Jumlah/Total		30.817	

Catatan/Notes : Wilayah Pelayanan PLN Ranting Balige Meliputi Lima Kecamatan Yaitu :
 Balige, Laguboti, Habinsaran, Borbor dan Porsea/Service Area of State
 Electrical Company of Balige include 5 Sub Regencies : Balige, Laguboti,
 Habinsaran, Borbor and Porsea

Wilayah Pelayanan PLN Ranting Porsea Meliputi Empat Kecamatan Yaitu :
 Porsea, Pintu Pohan Meranti, Lumban Julu dan Uluan/Service Area of State
 Electrical Company of Balige include 4 Sub Regencies : Porsea, Pintu Pohan
 meranti, Lumban Julu and Uluan

*) Termasuk Sigumpar/Including Sigumpar

***) Data tidak tersedia/Data not available

Sumber/Source : PT. PLN (Persero) Ranting Balige dan Porsea/
 State Electrical Company of Balige and Porsea

Tabel : 6.3.2. Banyaknya Tenaga Listrik Yang Diproduksi, Dipakai Sendiri, Susut dan Dijual Pada PT. PLN Ranting **Balige dan Porsea/**
Table **Number of Electricity which Produced, Own Consumption, Lost by Distribution and Sold Electricity at The State Electrical Company of Balige and Porsea 1998-2004 (Kwh)**

Tahun/ Year	Diproduksi/ Produced	Dipakai Sendiri/ Own Consumption	Susut/ Lost by Distribution	Dijual/ Sold
(1)	(2)	(4)	(5)	(6)
1998	6.932.270	0	785.450	6.147.340
1999	7.956.550	0	865.155	7.091.195
2000	8.975.675	0	795.465	8.180.210
2001	11.295.650	0	875.950	10.399.700
2002	13.801.860	0	2.400.000	11.401.860
2003 ¹⁾	30.440.137	0	6.438.721	21.840.774
2004 ²⁾	19.772.234	2.463	2.145.998	16.842.823

Catatan/Notes 1): Meliputi data dari PT. PLN (Persero) Ranting Balige dan Ranting Pangururan/*Including Data of State Electrical Company of Balige and Pangururan*

2): Meliputi data dari PT. PLN (Persero) Ranting Balige dan Ranting Porsea/*Including Data of State Electrical Company of Balige and Porsea*

Sumber/Source : PT. PLN (Persero) Ranting Balige dan Porsea/*State Electrical Company of Balige and Porsea*

Tabel 6.3.3 Banyaknya Pelanggan, Jumlah KVA Tersambung, Jumlah KWH Terjual dan Nilai Penjualan Tenaga Listrik Yang Berasal PT. PLN Ranting **Balige dan Porsea** Menurut Jenis Jenis Pelanggan dan Tarif /*Number of Customer, Total KVA Connected, KWH Sold Which From State Electrical Company of Balige and Porsea*
by Kind of Customer by Tariff
2004

Jenis Pelanggan Menurut Tarif/ <i>Kind of Customer by Tariff</i>	Pelanggan/ <i>Customer</i>	KVA Tersambung/ <i>KVA Connected</i>	KWH Terjual/ <i>KWH Sold</i>
(1)	(2)	(3)	(4)
S1 Pemakai Kecil/TR	0	0	-
S2 Badan Sosial K/TR	740	1.011.600	-
S3 Badan Sosial B/TR	1	24.000	-
S4/ + SS4/TM	0	0	-
R1 R.T Sederhana/TR 250-500 VA	25.371	11.324.895	-
R1/TR 501-900 VA	3.424	3.081.600	-
R1/TR 901-2200 VA	321	498.800	-
R2/TR 2201-6600 VA	7	32.500	-
R3/TR 6601 ke atas	3	65.700	-
B1 Usaha Kecil/TR	731	608.950	-
B2 Usaha Menengah /TR	56	590.100	-
B3 Usaha Besar/TM	1	345.000	-
HI Hotel Kecil/TR	0	0	-
H2 Hotel Sedang/TR	0	0	-
H3 Hotel Besar/TM	0	0	-
11 Industri Rumah Tangga	0	0	-
12 Industri Kecil	20	435.100	-
13 Industri Sedang	6	227.500	-
14 Industri Besar	1	17.830.000	-
P1 Gedung, Kantor Pembantu/TR	82	192.320	-
P2 Gedung, Kantor Pembantu/TR	0	0	-
P3 Penerangan Jalan	53	389.002	-
Jumlah/Total	30.817	36.657.067	-

Sumber/Source : PT. PLN (Persero) Ranting Balige dan Porsea/
State Electrical Company of Balige and Porsea

7 **PERDAGANGAN** **TRADE**

- 7.1. *Perdagangan/Trade***
- 7.2. *Pasar/Market***
- 7.3. *Penerimaan dan Penyaluran Beras/
Acceptance and Distribution of Rice***
- 7.4. *Penerimaan dan Penyaluran Pupuk/
Acceptance and Distribution of Fertilizer***

7.1. Perdagangan

Perdagangan adalah kegiatan yang melakukan penjualan kembali (tanpa perubahan teknis) barang-barang baru maupun bekas meliputi perdagangan besar dan eceran.

Jumlah Surat Ijin Usaha Perdagangan (SIUP) untuk mendirikan perusahaan/usaha yang diterbitkan oleh Dinas Perindustrian, Perdagangan dan Pertambangan Kabupaten Toba Samosir tahun 2004 berjumlah 156 SIUP, terdiri dari SIUP usaha kecil 153 SIUP dan 3 SIUP untuk usaha menengah dan besar.

Tahun 2004 jumlah perusahaan/usaha berbadan hukum yang melakukan 'Tanda Daftar Perusahaan' (TDP) berjumlah 160 perusahaan/usaha. Dari 160 perusahaan/usaha yang melakukan TDP, 6 diantaranya berbadan hukum PT, 110 CV, 0 Firma, 11 Koperasi dan 33 usaha perorangan.

7.1. Trade

Trade is an activity to do reselling (without technical change) new or ex good, include grocery and retail trade.

Number of Trade Business License Letter (TBLL) to build company/business which is published by Industry, Trade and Mining Instance of Toba Samosir Regency in 2004 is 156 TBLL, consist of 153 small business and 3 medium/large.

In 2004, number of company/business with business law board that makes Company List Mark (CLM) is 160. 12 of 160 company/business that makes CLM are PT (Limited Corp) in business law board, 110 CV, 0 Firm, 11 Cooperative and 33 individual business.

7.2. Pasar

Pasar merupakan tempat pertemuan antara penjual dan pembeli dalam melakukan transaksi jual beli barang maupun jasa. Pasar berfungsi sebagai tempat bagi masyarakat dalam memasarkan hasil-hasil pertanian, perkebunan dan lain-lain.

Jumlah Wajib Retribusi (WR) pekan/pasar di Kabupaten Toba Samosir tahun 2004 berjumlah 5.390 WR; yang tersebar pada 11 pekan/pasar/kecamatan. Dari 5.390 WR, 39 diantaranya merupakan WR yang menempati kios dan tersebar di 2 pekan/kecamatan, yaitu : Balige, dan Habinsaran.

Ada 470 wajib retribusi yang menempati Balairung; 378 wajib retribusi yang menyewa tanah dalam pekan; 614 wajib retribusi yang menyewa tanah diluar pekan dan 3.889 wajib retribusi Harian Undung-Undung.

7.2. Market

Market is a meeting place between seller and buyer to sell-buy for goods and services. Market has a function as a place to market agriculture, plantation's product for people.

Number of ought retribution of Toba Samosir Regency in 2004 are 5.390 ought retribution, which spread up in 11 markets/sub regencies. 39 of 5.390 ought retribution are locating at shops spread up in 2 sub regencies: Balige, and Habinsaran.

There are 470 ought retribution locating at market stalls, 378 ought retribution of rent of land at the market inside; 614 ought retribution of rent of land at the market outside and 3.889 ought retribution of Undung-Undung Daily.

7.3. Penerimaan dan Penyaluran Beras

Beras merupakan makanan pokok bagi masyarakat yang dijadikan sebagai sumber karbohidrat utama bagi tubuh. Kebutuhan akan beras dari tahun ke tahun terus meningkat sejalan dengan penambahan penduduk.

Jumlah beras yang tersedia pada Sub Dolog Gudang Balige tahun 2004 sebesar 3.396,98 ton. Dari jumlah tersebut telah disalurkan oleh Sub Dolog Gudang Balige sebanyak 2.765,56 ton. Beras yang disalurkan ini lebih banyak dibanding tahun 2003 yang hanya 2.355,46 ton dari total persediaan sebanyak 3.006,32 ton.

Dari 2.765,56 ton beras yang disalurkan, sekitar 97,14 persen atau 2.686,56 ton disalurkan untuk operasi pasar dan bantuan bagi keluarga pra sejahtera, 2,46 persen atau 68,0 ton untuk kebutuhan Rutan/LP, dan sekitar 0,40 ton disalurkan untuk bantuan sosial dan transmigrasi.

7.3. Acceptance and Distribution Rice

Rice is a prime food for people as carbohydrate resources for body. This necessity of rice year by year is increasing altogether with population growth.

Total of rice stock at Sub Logistics Warehouse of Balige in 2004 are 3.396,98 ton. There are 2.765,56 ton distribution of the total by Sub Logistics Warehouse of Balige. It is bigger than in 2003 which only 2.355,46 ton of 3.006,32 total stock.

The distribution of 2.355,46 ton of rice, there is 97,14 percent or 2.686,56 ton which distribution for market operation and helping preprosperous family, there is 2,46 percent or 68,0 ton for Central Jail and 0,40 ton for social and transmigration.

7.4. Penerimaan dan Penyaluran Pupuk

Pupuk merupakan salah satu faktor yang penting dalam meningkatkan produktifitas hasil pertanian petani. Tersedianya jumlah pupuk yang cukup, lancarnya pendistribusian dan harga yang terjangkau merupakan impian bagi petani untuk memenuhi kebutuhan pupuk.

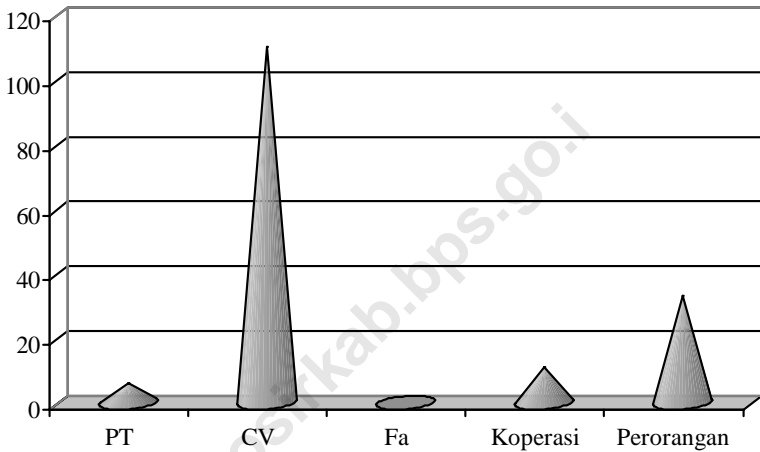
Berdasarkan data dari PT. Pupuk Sriwijaya Gudang Persediaan Pupuk di Balige, persediaan pupuk tahun 2003 sebanyak 4.751,30 ton yang terdiri dari stok awal 2.250,50 ton dan pemasukan ke gudang sebanyak 2.500,80 ton. Jumlah pupuk yang disalurkan tahun 2003 sebanyak 3.630,75 ton terdiri dari Pupuk Urea 3.511,10 ton (96,70 persen), TSP/SP36 sebanyak 45 ton (1,24 persen) , ZA 0,15 ton (0,004 persen) dan KCL 74,5 ton (2,05 persen).

7.4. Acceptance and Distribution of Fertilizer

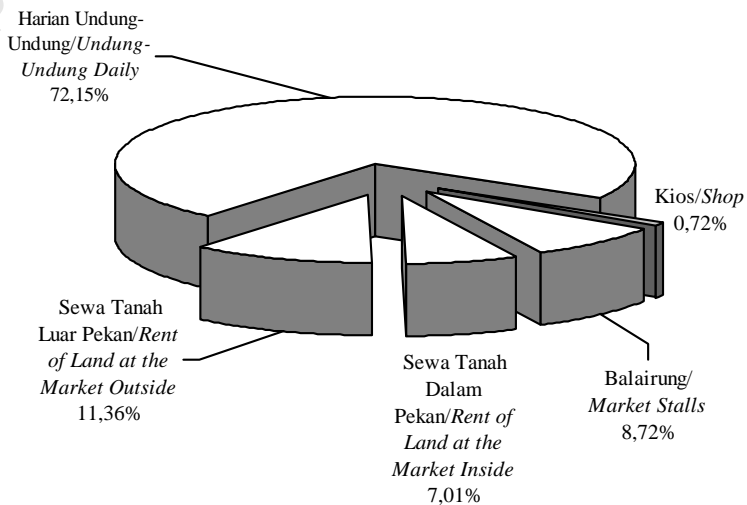
Fertilizer is one of the important factor increasing productivity of agriculture's farmer product. Available of enough fertilizer number, going well of distribution and price approach are a dreaming to full fertilizer necessity for farmers.

Based on data of PT. Pupuk Sriwijaya Warehouse Stock of Fertilizer of Balige in 2003 is 4.751,30 ton, consist of 2.250,50 ton initial stock and 2.300,80 ton receipt to warehouse. Number of fertilizer which distribution in 2003 are 3.630,75 ton, consist of 3.511,10 ton Urea Fertilizer (96,70 percent), 45 ton TSP/SP36 (1,24 percent), 0,15 ton ZA (0,004 percent) and 74,5 ton KCL (2,05 percent).

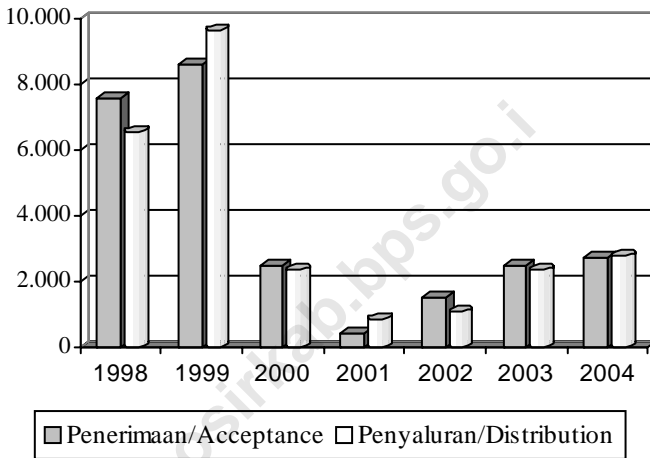
Grafik 7.1. Jumlah Perusahaan/Usaha yang Melakukan Tanda Daftar Perusahaan (TDP) Menurut Badan Hukum Usaha/
Number Business/Effort That Makes Company List Marks by Business Law Board
 2004



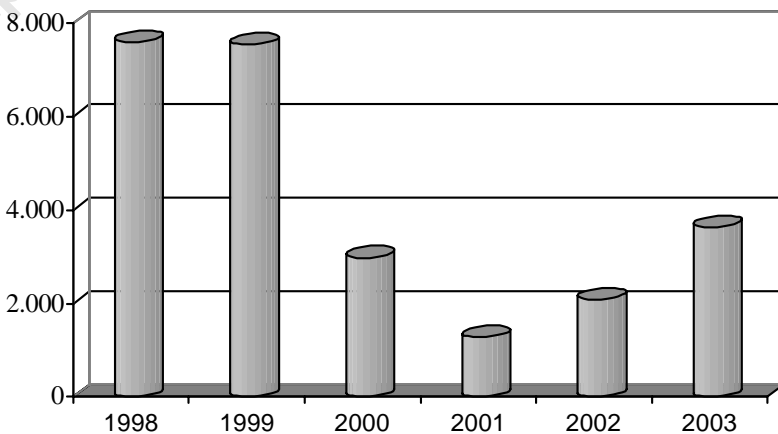
Grafik 7.2. Persentase Wajib Retribusi Pasar Pada Pekan/Pasar Menurut Wajib Retribusi di Kabupaten Toba Samosir /
Percentage of Ought Market Retribution at the Market by Ought Retribution at Toba Samosir Regency
 2004



Grafik 7.3. Penerimaan dan Penyaluran Beras
 Oleh Sub Dolog Gudang Balige/
Acceptance and Distribution of Rice by Sub Logistics Warehouse of Balige
 1998-2004
 (Ton)



Grafik 7.4. Perkembangan Penyaluran Pupuk Oleh PT. Pupuk Sriwijaya
 Gudang Persediaan Balige/
Development of Distribution of Fertilizer by PT. Pupuk Sriwijaya
 Warehouse Stock of Fertilizer of Balige
 1998-2003 (Ton)



Tabel : 7. 1. 1
Table

**Jumlah Surat Izin Usaha Perdagangan (SIUP) yang
Diterbitkan Menurut Tujuan Permohonan SIUP dan
Golongan Usaha/
Number of Trade Business License Letter That Published
by Propose Purpose and Classify Business
2004**

Tujuan Permohonan SIUP/ <i>Propose Aim of Trade Business License letter</i>	Usaha Kecil/ <i>Small Business</i>	Usaha Menengah/Besar <i>Rather Big/Big Business</i>	Jumlah/ <i>Total</i>
(1)	(2)	(3)	(4)
1. Mendirikan Perusahaan / Usaha Baru/ <i>To Build Company/ New Business</i>	153	3	156
2. Memperluas Perusahaan / Usaha <i>To Widen Company / Business</i>	0	0	0
3. Memperkecil Perusahaan / Usaha <i>To Make Small Company / Business</i>	0	0	0
4. Mengalihkan Pemilikan / Usaha <i>To Move Owner / Business</i>	0	0	0
5. Memindahkan Perusahaan <i>To Move Company</i>	0	0	0
6. Meneruskan Izin Usaha / Perpanjangan <i>To Continue Business License /Length</i>	6	0	6
7. Mengganti yang Hilang <i>To Change that Lost</i>	0	0	0
8. Mengganti yang Rusak <i>To Change that has Broken</i>	0	0	0
9. Merubah Nama Perusahaan <i>To Change Business Name</i>	0	0	0
Jumlah/Total	159	3	162

Sumber/Source : Dinas Perindustrian, Perdagangan dan Pertambangan Kabupaten Toba Samosir
/Industry, Trade and Mining Instance of Toba Samosir Regency

Tabel : 7. 1. 2 Jumlah Surat Izin Usaha Perdagangan (SIUP) yang
Table Diterbitkan Menurut Golongan Usaha/
Number of Trade Business License Letter that Published
by Classify Business
 2001 - **2004**

Tahun <i>Year</i>	Usaha Kecil/ <i>Small Business</i>	Usaha Menengah/Besar <i>Rather Big/Big Business</i>	Jumlah/ <i>Total</i>
(1)	(2)	(3)	(4)
2001 ^{*)}	79	1	80
2002 ^{*)}	120	2	122
2003 ^{*)}	269	5	274
2004	159	3	162

Catatan/Note : ^{*)} Data Sebelum Kabupaten Toba Samsir Mekar/
Data of Toba Samsir Regency Before Rising

Sumber/Source: Dinas Perindustrian, Perdagangan dan Pertambangan Kabupaten Toba
Samsir /Industry, Trade and Mining Instance of Toba Samsir Regency

Tabel : 7.1.3
Table

**Jumlah Surat Izin Usaha Perdagangan (SIUP) yang
Diterbitkan Menurut Kecamatan dan Golongan Usaha/
Number of Trade Business License Letter that Published
by Sub Regency and Classify Business
2004**

Kecamatan <i>Sub Regency</i>		Usaha Kecil <i>Small Business</i>	<i>Usaha Menengah / Besar Rather Big / Big Business</i>	<i>Jumlah/ Total</i>
(1)		(2)	(3)	(4)
01	Balige	44	2	46
02	Laguboti	9	0	9
03	Habinsaran	9	0	9
04	Borbor	8	0	8
05	Silaen *)	11	1	12
06	Sigumpar	-	-	-
07	Porsea	64	0	64
08	Pintu Pohan Meranti	4	0	4
09	Lumban Julu	4	0	4
10	Uluan	2	0	2
11	Ajibata	0	0	0
Jumlah/Total		153	3	156

Catatan/Note : *) Termasuk Sigumpar/Including Sigumpar
Sumber/Source : Dinas Perindustrian, Perdagangan dan Pertambangan Kabupaten Toba Samosir
/Industry, Trade and Mining Instance of Toba Samosir Regency

Tabel : 7.1.4 Jumlah Tanda Daftar Perusahaan (TDP) Menurut Badan Hukum Usaha/
Table *Number of Company List Marks by Business Law Board*
2001-2004

Badan Hukum/ <i>Business Law Board</i>		2001 *)	2002 *)	2003 *)	2004
<i>(1)</i>		<i>(2)</i>	<i>(3)</i>	<i>(4)</i>	<i>(5)</i>
1.	Perusahaan Terbatas (PT)	2	4	12	6
2.	CV	57	66	179	110
3.	Firma (Fa)	1	0	1	0
4.	Koperasi	0	4	5	11
5.	Perorangan	36	49	61	33
6.	Badan Usaha Lainnya	0	0	0	0
Jumlah/Total		96	123	258	160

Catatan/Note : *) Data Sebelum Kabupaten Toba Samsosir Mekar/
Data of Toba Samsosir Regency Before Rising

Sumber/Source : Dinas Perindustrian, Perdagangan dan Pertambangan Kabupaten Toba Samsosir
/Industry, Trade and Mining Instance of Toba Samsosir Regency

Tabel : 7.1.5 Jumlah Perusahaan/Usaha yang Melakukan Tanda Daftar Perusahaan (TDP) Menurut Kecamatan dan Badan Hukum Usaha/
Number Business/Effort That Makes Company List Marks by Sub Regency and Business Law Board
2004

Kecamatan Sub Regency		Badan Hukum/ <i>Business Law Board</i>					Jumlah	
		PT	CV	FA	Koperasi	Per-orangan		Badan Usaha Lainnya
(1)		(2)	(3)	(4)	(5)	(6)	(7)	(8)
01	Balige	3	23	0	3	17	0	46
02	Laguboti	1	5	0	1	4	0	11
03	Habinsaran	1	8	0	1	0	0	10
04	Borbor	0	7	0	1	0	0	8
05	Silaen *)	1	5	0	2	4	0	12
06	Sigumpar	-	-	-	-	-	-	-
07	Porsea	0	54	0	3	6	0	63
08	Pintu P. Meranti	0	4	0	0	0	0	4
09	Lumban Julu	0	3	0	0	1	0	4
10	Uluan	0	1	0	0	1	0	2
11	Ajibata	0	-	0	0	0	0	0
Jumlah/Total		6	110	0	11	33	0	160

Catatan/Note : *) Termasuk Sigumpar/*Including Sigumpar*

Sumber/Source : Dinas Perindustrian, Perdagangan dan Pertambangan Kabupaten Toba Samosir
Industry, Trade and Mining Instance of Toba Samosir Regency

Tabel : 7.2.1
Table

Jumlah Wajib Retribusi Pasar Pada Pekan/Pasar
Menurut Wajib Retribusi di Kabupaten Toba Samosir /
Number of Ought Market Retribution at the Market by Ought
Retribution at Toba Samosir Regency
2004

Nama Pekan/Pasar <i>Name of Markets</i>		Wajib Retribusi/ <i>Ought Retribution</i>				
		Kios/ <i>Shop</i>	Balairung/ <i>Market Stalls</i>	Sewa Tanah Dalam Pekan/ <i>Rent of Land at the Market Inside</i>	Sewa Tanah Luar Pekan/ <i>Rent of Land at the Market Outside</i>	Harian Undung-Undung/ <i>Undung-Undung Daily</i>
(1)		(2)	(3)	(4)	(5)	(6)
01	Balige	24	200	44	138	839
02	Laguboti	0	40	94	27	615
03	Habinsaran	15	60	90	15	567
04	Borbor	0	10	17	0	102
05	Silaen	0	20	0	32	102
06	Porsea	0	120	133	226	720
07	Pintu P. Meranti	0	0	0	0	105
08	Lumban Julu	0	20	0	39	219
09	Ajibata	0	0	0	137	620
Jumlah/Total		39	470	378	614	3.889

Sumber/Source : Dinas Pasar, Kebersihan dan Pertamanan Kabupaten Toba Samosir/ *Market, Cleaning and Parking Services of Toba Samosir Regency*

Tabel 7.2.2

:
Table

**Nama Pekan/Pasar, Lokasi dan Hari Pekan
Menurut Kecamatan di Kabupaten Toba Samosir /
Name of Market, Location and Market's Daily by Sub
Regency at Toba Samosir Regency
2004**

Nama Pekan/Pasar <i>Name of Market</i>		Lokasi/Location	Hari Pekan/ <i>Market's Daily</i>
(1)		(2)	(3)
01	Balige	Balige	Jumat/ <i>Friday</i>
02	Laguboti	Laguboti	Senin/ <i>Monday</i>
03	Parsoburan	Habinsaran	Selasa/ <i>Tuesday</i>
04	Paridian	Habinsaran	Selasa/ <i>Tuesday</i>
05	Borbor	Borbor	Sabtu/ <i>Saturday</i>
06	Silaen	Silaen	Kamis/ <i>Thursday</i>
07	Porsea	Porsea	Rabu/ <i>Wednesday</i>
08	Parhitean	Pintu Pohan Meranti	Sabtu/ <i>Saturday</i>
09	Lumban Julu	Lumban Julu	Jumat/ <i>Friday</i>
10	Lumban Lobu	Lumban Julu	Sabtu/ <i>Saturday</i>
11	Ajibata	Ajibata	Sabtu/ <i>Saturday</i>

Sumber/Source : Dinas Pasar, Kebersihan dan Pertamanan Kabupaten Toba Samosir/Market, Cleaning and Parking Services of Toba Samosir Regency

Tabel : 7.3.1.
Table

Penerimaan dan Penyaluran Beras Oleh Sub Dolog
Gudang Balige/
*Acceptance and Distribution of Rice by Sub Logistics
Warehouse of Balige*
1998-2004
(Kg)

Tahun/ <i>Year</i>	Stok Awal/ <i>Initial Stock</i>	Pemasukan/ <i>Acceptance</i>	Jumlah Tersedia/ <i>Supply</i>	Penyaluran/ <i>Distribution</i>	Stok Akhir/ <i>Ending Stock</i>
(1)	(2)	(3)	(4)	(5)	(6)
1998	380.266,00	7.589.964,00	7.970.230,00	6.572.817,38	1.397.412,62
1999	1.397.412,62	8.617.818,85	10.015.231,47	9.640.704,46	374.527,01
2000	374.527,01	2.495.192,99	2.869.720,00	2.352.476,00	517.244,00
2001	517.244,00	439.018,10	956.262,10	860.314,00	95.948,10
2002	95.948,10	1.497.100,90	1.593.049,00	1.081.887,28	511.161,72
2003	511.161,72	2.495.158,28	3.006.320,00	2.355.460,00	650.860,00
2004	650.860,00	2.746.120,00	3.396.980,00	2.765.560,00	631.420,00

Sumber/Source : Gudang Bulog Balige Sub Divisi Regional II Pematang Siantar/
Sub Logistics Warehouse of Balige

Tabel : 7.3.2 Penerimaan dan Penyaluran Beras di Gudang Bulog Balige
Table Menurut Bulan /
Acceptance and Distribution of Rice by Sub Logistics
Warehouse of Balige by Month
2004
(Kg)

Bulan/ <i>Month</i>	Stock Awal/ <i>Initial Stock</i>	Penerimaan/ <i>Acceptance</i>	Penyaluran/ <i>Distribution</i>	Stock Akhir/ <i>Ending Stock</i>
(1)	(2)	(3)	(4)	(5)
Januari/ <i>January</i>	650.860	0	12.000	638.860
Pebruari/ <i>February</i>	0	0	217.500	421.360
Maret/ <i>March</i>	0	499.280	194.900	725.740
April/ <i>April</i>	0	0	58.700	667.040
Mei/ <i>May</i>	0	0	296.000	371.040
Juni/ <i>June</i>	0	499.270	324.040	546.270
Juli/ <i>July</i>	0	499.280	50.000	995.550
Agustus/ <i>August</i>	0	0	231.300	764.250
September/ <i>September</i>	0	0	320.280	443.970
Oktober/ <i>October</i>	0	99.744	440.520	103.194
Nopember/ <i>November</i>	0	734.691	476.480	361.405
Desember/ <i>December</i>	0	413.855	143.840	631.420
Jumlah/<i>Total</i>	650.860	2.746.120	2.765.560	631.420

Sumber/*Source* : Gudang Bulog Balige Sub Divisi Regional II Pematang Siantar/
Sub Logistics Warehouse of Balige

Tabel : 7.3.3. Penyaluran dan Penjualan Beras Oleh Sub Dolog Gudang Balige Menurut Golongan Konsumen / Distribution and Sale of Rice by Sub Logistics Warehouse of Balige by Consumer Classification 2000 - 2004 (Ton)

Golongan Konsumen/ <i>Consumer Classification</i>	Tahun/Year				
	2000	2001	2002	2003	2004
(1)	(2)	(3)	(4)	(5)	(6)
1. Pegawai Negeri/ <i>Civil Servant</i>	518,89	0	0	0	0
2. Pegawai Otonom/ <i>Autonomy Government Employee</i>	1.148,99	0	0	0	0
3. Polri/ <i>Police</i>	319,81	137,984	78,77	0	0
4. Rutan/LP <i>Central Jail</i>	28,00	28,50	30,00	45,50	68,00
5. Catu Pegawai/ <i>Rice Ration of Civil Servan</i>	1,20	0,11	0,22	0	0
6. Dep. Sosial/ <i>Social Departemen</i>	16,00	5,00	1,00	0,50	4,00
7. Zakat/ <i>Tithe</i>	0,06	0	0	0	0
8. Transmigrasi/ <i>Transmigration</i>	0	28,71	0	0	7,00
9. Op. Pasar/Prasejahtera <i>Market Operation</i>	319,44	652,06	970,00	2.309,46	2.686,56
10. Susut Timbun/ <i>Loss</i>	0	7,95	1,90	0	0
Jumlah/Total	2.352,48	860,314	1.081,89	2.355,46	2.765,56

Sumber/Source : Gudang Bulog Balige Sub Divisi Regional II Pematang Siantar/
Sub Logistics Warehouse of Balige

Tabel : 7.4.1. Penerimaan dan Penyaluran Pupuk Oleh PT. Pupuk Sriwijaya Gudang Persediaan Pupuk Balige Kabupaten Toba Samosir/ Acceptance and Distribution of Fertilizer by PT. Pupuk Sriwijaya Warehouse Stock of Fertilizer of Balige 2000-2003 (Ton)

Tahun /Year	Jenis Pupuk/ Kind of Fertilizer	Stok Awal/ Beginning Stock	Pema- sukan/ Acceptance	Jumlah Tersedia/ Supply	Penya- luran/ Distribution	Stok Akhir/ Ending Stock
(1)	(2)	(3)	(4)	(5)	(6)	(7)
	Urea	2.485,75	10.000	2.585,75	2.585,05	0,70
	TSP/SP36	231,35	10.000	331,35	285,10	46,25
2000	ZA	18,30	0	18,30	18,00	0,30
	KCL	308,65	0	308,65	87,05	221,60
	Jumlah	3.044,05	20.000,00	3.244,05	2.975,20	268,85
	Urea	0,70	1.850,00	1.850,70	1.112,50	738,20
	TSP/SP36	46,25	100,00	146,25	45,50	100,75
2001	ZA	0,30	100,00	100,30	100,10	0,20
	KCL	221,60	0	221,60	23,35	198,25
	Jumlah	268,85	2.050,00	2.318,85	1.281,45	1.037,25
	Urea	738,20	3.250,00	3.988,20	1.977,90	2.010,30
	TSP/SP36	100,75	0	100,75	31,00	69,75
2002	ZA	0,20	50,00	50,20	50,00	0,20
	KCL	198,25	0	0	28,00	170,25
	Jumlah	1.037,40	3.300,00	4.139,15	2.086,90	2.250,50
	Urea	2.010,30	2.500,8	4.511,1	3.511,10	1.000
	TSP/SP36	69,75	0	69,75	45	24,75
2003	ZA	0,20	0	0,20	0,15	0,05
	KCL	170,25	0	170,25	74,5	95,75
	Jumlah	2.250,50	2.500,80	4.751,30	3.630,75	1.120,55

Sumber/Source : PT. Pupuk Sriwijaya Gudang Persediaan Pupuk Balige Kabupaten Toba Samosir/
PT. Pupuk Sriwijaya Warehouse Stock of Fertilizer of Balige

8 **PERHUBUNGAN** **TRANSPORTATION**

8.1 Angkutan Darat/Land Transportation

8.2 Angkutan Danau/Lake Transportation

8.3 Hotel/Hotel

8.4 Pariwisata/Tourism

8.5 Pos/Post

<http://toko.bps.com>

8.1. Angkutan Darat

Jalan merupakan prasarana untuk menghubungkan antara suatu daerah terhadap daerah lainnya. Selain itu jalan juga berfungsi untuk memperlancar dan mendorong timbulnya kegiatan perekonomian.

Sebagai prasarana transportasi yang penting, dari segi kuantitas selain harus dapat menjangkau seluruh daerah untuk membuka daerah yang terisolir, juga memperhatikan dari segi kualitas, yaitu keadaan/kondisi jalan serta rambu-rambu jalan. Sejalan dengan laju pembangunan dituntut peningkatan pembangunan jalan untuk semakin memudahkan mobilitas penduduk dan barang dari satu daerah ke daerah lain.

Panjang jalan di Kabupaten Toba Samosir pada tahun 2004 mencapai 1.346,0 Km yang terbagi atas jalan negara 95,0 Km, jalan propinsi sepanjang 131,0 Km dan jalan kabupaten sepanjang 1.120,0 Km.

Berdasarkan kondisi jalan di Kabupaten Toba Samosir tahun 2004, sekitar 29,11 persen merupakan jalan dengan kondisi baik, sekitar 9,29 persen dalam keadaan sedang dan sekitar 61,61 persen dalam kondisi rusak dan rusak berat.

8.1. Land Transportation

Road is an infrastructure to connect one area to another. Beside that, road also has a function to support and motivate the economic activity.

As important transportation infrastructure, by the quantity side, beside it must reach all area and open isolation area. It also must pay attention of quality side, about the road condition and traffic light. Altogether developing construction; increasing of road construction must be able to move goods and people mobility from one area to another.

Length of road at Toba Samosir Regency in 2004 is 1.346,0 Km, that divided for country road is 95,0 Km; 131,0 Km province road and 1.120,0 Km of regency road.

Based on road condition at Toba Samosir Regency in 2004, it is about 29,11 percent in a good condition, while 9,29 percent in moderate and 61,61 percent in damage or badly damaged.

8.2. Angkutan Danau

Selain keindahan Danau Toba, perairan Danau Toba juga berfungsi sebagai prasarana transportasi air yang menghubungkan antar daerah, khususnya menghubungkan antara Pulau Samosir dengan daerah Toba.

Jumlah kunjungan kapal, penumpang dan barang pada angkutan danau di Kabupaten Toba Samosir tahun 2004 dari 3 dermaga masing-masing 6.160 kunjungan kapal; 235.449 penumpang dan 9.541 ton barang.

Dermaga Ajibata merupakan dermaga yang paling sibuk. Jumlah kunjungan kapal, penumpang dan barang di dermaga tersebut tahun 2004 masing-masing 3.979 kunjungan kapal, 160.200 penumpang dan 6.589 ton barang.

Jumlah kapal angkutan barang dan penumpang yang ada berjumlah 99 kapal. Dari 99 kapal sebanyak 39 merupakan kapal bermotor, 6 kapal perahu bermesin sedangkan jumlah speed boat dan KMP masing-masing berjumlah 2 kapal.

8.2. Lake Transportation

Beside the beautiful panorama, Lake Toba is as water transportation infrastructure connecting one area to another, especially Samosir Island to Toba area.

Number of visiting ships, passengers and cargo on lake transportation of Toba Samosir Regency in 2004 from 3 piers, there are 6.160 visiting ships, 235.449 people and 9.541 ton cargo.

Ajibata is the most crowded pier. Number of visiting ships, passengers and cargo at the pier in 2004 : 3.979 visiting ships, 160.200 passengers and 6.589 ton cargo.

Total of cargo and passenger ships are 99. But there are 39 of ships use machines, 6 of boats use ones. Whereas total of speedboats and KMP are 2 each other.

8.3. Pariwisata

Salah satu motto dari Pemerintah Kabupaten Toba Samosir adalah menjadikan pariwisata yang indah di Toba Samosir. Didukung oleh sumber daya alam dan keindahan Danau Toba, sektor pariwisata merupakan sektor potensial yang dapat menjadi andalan di Kabupaten Toba Samosir dimasa mendatang. Perencanaan, pengembangan, pengelolaan dan penyediaan sarana dan prasarana yang baik akan menjadi Kabupaten Toba Samosir sebagai tempat pariwisata yang indah.

Jumlah hotel di Kabupaten Toba Samosir tahun 2004 sebanyak 7 hotel, dengan 126 kamar dan 252 tempat tidur.

Jumlah Wisatawan Datang Ke Toba Samosir tahun 2004 sebanyak 25.430 wisatawan, terdiri dari 5.854 wisatawan mancanegara, dan sisanya wisatawan domestik.

8.4. Pos

Pelayanan pos saat ini tidak hanya melayani jasa pengiriman surat menyurat saja, seiring dengan perkembangan jaman, pelayanan jasa

8.3. Tourism

One of motto's government Toba Samosir Regency is to create a beautiful tourism at Toba Samosir. Supported by natural resources and the beauty of Toba Lake, tourism sector is a potential sector that can be priority in the future. Programming, developing, processing and good structure and infrastructure will create Toba Samosir Regency as precious tourism place.

Number of hotels at Toba Samosir Regency in 2004 are 7 with 126 of rooms and 252 of beds.

Number of tourists who come into Toba Samosir in 2004 are 25.430 There are 5.854 foreigner tourists and remained of them are domestic's.

8.4. Post

Recently, post office doesn't only service the mail, but also more complex with all service that offered by PT. (Persero) Pos Indonesia.

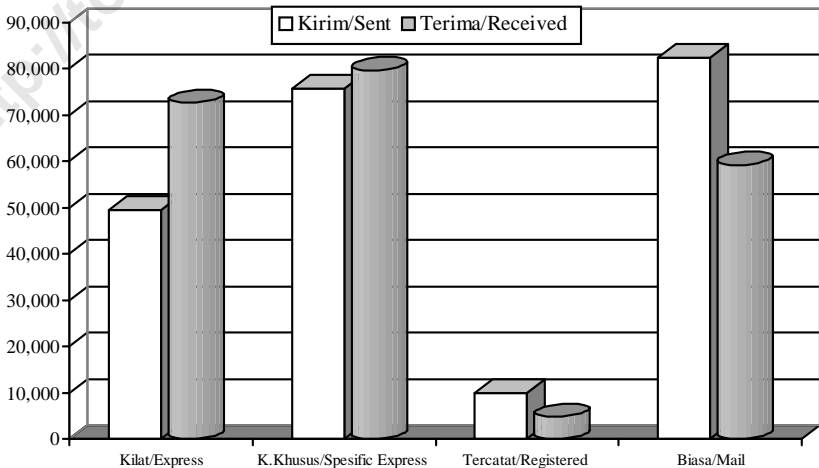
pos jauh lebih kompleks dengan berbagai pelayanan yang ditawarkan oleh PT. (Persero) Pos Indonesia. Untuk memperluas jangkauan pelayanan, pemerintah telah banyak membangun kantor pos baru.

Government has built many new offices to expand service coverage.


Jumlah kantor pos di Kabupaten Toba Samosir tahun 2004 sebanyak 6 unit. Secara total jumlah surat (biasa, kilat, kilat khusus dan tercatat) yang dikirim dan diterima tahun 2004 masing-masing sebanyak 170.934 dan 206.611 surat.

Total of post offices at Toba Samosir Regency in 2004 are 6 units. Totally number of letters (common, express, special express, specific express and registered), which sent and received in 2004 are 170.934 and 206.611 letters each other.


**Grafik 8.1 Jumlah Surat Yang Dikirim dan Diterima Menurut Jenis Surat/
Number of Mail Sent and Received by Kind Mail
2004**



Grafik 8.2 Persentase Panjang Jalan Menurut Kondisi Jalan/
Percentage Length of Road by Road Condition
 2004



Grafik 8.3 Jumlah Kunjungan Kapal Pada Angkutan Danau Menurut Dermaga di Kabupaten Toba Samosir/
Number of Visiting Ships at the Lake Transportation by Pier at Toba Samosir Regency
 2004



Tabel : 8.1.1.
Table

**Panjang Jalan Menurut Status/
Length of Road by Status
1999-2004
(Km)**

Tahun/ Year		Panjang Jalan/Length of Road			Jumlah/ Total
		Negara/ State	Propinsi/ Province	Kabupaten/ Regency	
(1)		(2)	(3)	(4)	(5)
1.	1999 ^{*)}	143,44	180,59	1.638,20	1.962,23
2.	2000 ^{*)}	143,44	180,59	1.655,30	1.979,33
3.	2001 ^{*)}	143,44	180,59	1.655,30	1.979,33
4.	2002 ^{*)}	143,44	180,59	1.692,40	2.016,43
5.	2003 ^{*)}	143,44	180,59	1.692,40	2.016,43
6.	2004	95,00	131,00	1.120,00	1.346,00

Catatan/Note : *) Data Sebelum Kabupaten Toba Samosir Mekar/
Data of Toba Samosir Regency Before Rising

Sumber/Source : Dinas PU dan Kimpraswil Kabupaten Toba Samosir/
Public Works and Settlement Infrastructure Service of Toba Samosir Regency

Tabel : 8.1.2. Panjang Jalan Kabupaten Menurut Jenis Permukaan dan Kondisi /
Table *Length of Road of Regency by Type of Surface and Condition of Road*
2004
(Km)

Keadaan / <i>Condition</i>		Panjang Jalan / <i>Length of Road</i>
(1)		(2)
Jenis Permukaan/ <i>Type of Surface</i>		1.120,00
a. Aspal/ <i>Asphalted</i>		430,00
b. Kerikil/ <i>Gravel</i>		124,80
c. Tanah/ <i>Earth</i>		565,20
d. Tidak Diperinci/ <i>Others</i>		0
Kondisi Jalan/ <i>Condition of Road</i>		1.120,00
a. Baik/ <i>Good</i>		326,00
b. Sedang/ <i>Moderate</i>		104,00
c. Rusak/ <i>Damaged</i>		124,80
d. Rusak Berat/ <i>Badly Damaged</i>		565,20
e. Tidak Diperinci/ <i>Others</i>		0

Sumber/*Source* : Dinas PU dan Kimpraswil Kabupaten Toba Samosir/ *Public Works and Settlement Infrastructure Service of Toba Samosir Regency*

Tabel : 8.1.3. Panjang Jembatan Menurut Status dan Keadaan Jembatan/
Table The Length of Bridge According to Status and Bridge Condition
2004
(Meter)

Keadaan/ <i>Condition</i>	Panjang Jembatan / <i>Length of Bridge</i>
(1)	(2)
Baik / <i>Good</i>	490,75
Sedang / <i>Moderate</i>	107,75
Rusak / <i>Damaged</i>	127,00
Jumlah/Total	725,70

Catatan/Note : Panjang Jembatan Merupakan Jumlah Jembatan Menurut K1/
Length of Bridge is Total of Bridge by K1

Sumber/Source : Dinas PU dan Kimpraswil Kabupaten Toba Samosir/ *Public Works and Settlement Infrastructure Service Of Toba Samosir Regency*

Tabel : 8.1.4
Table .

Panjang Jalan Kabupaten Menurut Kecamatan/
Length of Road Regency by Sub Regency

2004
(Km)

Kecamatan/ Sub Regency		Panjang Jalan / Length of Road	%
(1)		(2)	(3)
01	Balige	181,90	17,53
02	Laguboti	81,30	7,84
03	Habinsaran	287,40	27,70
04	Borbor	66,20	6,38
05	Silaen	32,90	3,17
06	Sigumpar	30,00	2,89
07	Porsea	65,30	6,29
08	Pintu Pohan Meranti	63,60	6,13
09	Lumban Julu	163,60	15,77
10	Uluan	21,50	2,07
11	Ajibata	43,70	4,21
Jumlah/Total		1.037,40	100,00

Sumber/Source
:

Dinas PU dan Kimpraswil Kabupaten Toba Samosir /
Public Works and Settlement Infrastructure Service of Toba Samosir Regency

Tabel : 8.2.1 Jumlah Kunjungan Kapal, Penumpang dan Barang
Table . Pada Angkutan Danau Menurut Dermaga
 di Kabupaten Toba Samosir /
*Number of Visiting Ships, Passengers and Cargo at the
 Lake Transportation by Pier
 at Toba Samosir Regency*
2004

Dermaga/Pier		Kapal/Ship (Buah/Unit)	Penumpang/ Passengers (Orang/Person)	Barang/Cargo (Ton)
(1)		(2)	(3)	(4)
1.	Balige	2.017	69.230	2.698
2.	Porsea	164	6.019	254
3.	Ajibata	3.979	160.200	6.589
Jumlah/Total		6.160	235.449	9.541

Sumber/Source : Dinas Perhubungan Kabupaten Toba Samosir/
 Transportation Office of Toba Samosir Regency

Tabel : 8.2.2. Jumlah Kunjungan Kapal, Penumpang dan Barang
 Pada Angkutan Danau Melalui **Dermaga Balige** Menurut
 Bulan
 di Kabupaten Toba Samosir /
*Number of Visiting Ships, Passengers and Cargo at the Lake
 Transportation Via Balige Pier by Month at Toba Samosir
 Regency*
2004

Dermaga/Pier : Balige

Bulan/Month		Kapal/Ships (Unit/Unit)	Penumpang/ Passengers (Orang/Person)	Barang/Cargo (Ton)
(1)		(2)	(3)	(4)
1.	Januari/January	172	5.920	234
2.	Pebruari/February	166	5.735	216
3.	Maret/March	168	5.810	224
4.	April/April	165	5.795	215
5.	Mei/May	169	5.830	230
6.	Juni/June	170	5.935	212
7.	Juli/July	171	5.980	231
8.	Agustus/August	167	5.425	212
9.	September/September	166	5.390	232
10.	Oktober/October	165	5.675	214
11.	Nopember/November	167	5.785	240
12.	Desember/December	171	5.950	238
Jumlah/Total		2.017	69.230	2.698

Sumber/Source : Dinas Perhubungan Kabupaten Toba Samosir/
 Transportation Office of Toba Samosir Regency

**Tabel : 8.2.3. Jumlah Kunjungan Kapal, Penumpang dan Barang
 Pada Angkutan Danau Melalui Dermaga Porsea Menurut Bulan
 di Kabupaten Toba Samosir /
 Number of Visiting Ships, Passengers and Cargo at the Lake
 Transportation Via Porsea Pier by Month at Toba Samosir
 Regency
 2004**

Dermaga/Pier : Porsea

Bulan/Month		Kapal/Ships (Unit/Unit)	Penumpang/ Passengers (Orang/Person)	Barang/Cargo (Ton)
(1)		(2)	(3)	(4)
1.	Januari/January	15	580	26
2.	Pebruari/February	12	515	22
3.	Maret/March	13	480	19
4.	April/April	14	495	21
5.	Mei/May	14	452	18
6.	Juni/June	14	470	21
7.	Juli/July	14	478	19
8.	Agustus/August	13	454	19
9.	September/September	13	496	21
10.	Oktober/October	14	520	23
11.	Nopember/November	14	514	21
12.	Desember/December	14	565	24
Jumlah/Total		164	6.019	254

Sumber/Source : Dinas Perhubungan Kabupaten Toba Samosir/
 Transportation Office of Toba Samosir Regency

Tabel : 8.2.4.
Table

**Jumlah Kunjungan Kapal, Penumpang dan Barang
Pada Angkutan Danau Melalui **Dermaga Ajibata**
Menurut Bulan di Kabupaten Toba Samosir /
*Number of Visiting Ships, Passengers and Cargo at the Lake
Transportation Via Ajibata Pier by Month at Toba Samosir
Regency*
2004**

Dermaga/Pier : Ajibata

Bulan/Month		Kapal/Ships (Unit/Unit)	Penumpang/ Passengers (Orang/Person)	Barang/Cargo (Ton)
(1)		(2)	(3)	(4)
1.	Januari/January	336	13.615	545
2.	Pebruari/February	326	12.820	515
3.	Maret/March	334	13.214	510
4.	April/April	335	13.265	535
5.	Mei/May	328	13.320	576
6.	Juni/June	334	13.525	574
7.	Juli/July	335	13.720	565
8.	Agustus/August	329	13.416	510
9.	September/September	327	13.210	575
10.	Oktober/October	328	12.940	560
11.	Nopember/November	332	13.440	570
12.	Desember/December	335	13.715	554
Jumlah/Total		3.979	160.200	6.589

Sumber/Source : Dinas Perhubungan Kabupaten Toba Samosir/
Transportation Office of Toba Samosir Regency

Tabel : 8.2.5.
Table

**Jumlah Angkutan Barang dan Penumpang
Menurut Jenis Kapal/
Number of Ship Passenger and Cargo Transportation
by Type Ship
2004**

Jenis Kapal/ Type Ship		Jumlah/Total (Buah/Unit)
(1)		(2)
1.	KMP/Company Motorship	2
2.	Kapal Bermotor (KM) / Motorship	29
3.	Perahu Bermesin (PB) / Canoe	6
4.	SB/Speed Boat	2

Sumber/Source : Dinas Perhubungan Kabupaten Toba Samosir/
Transportation Office of Toba Samosir Regency

Tabel : 8.3.1 Jumlah Hotel dan Akomodasi , Kamar dan Tempat Tidur /
Table . Number of Hotel and Accommodation, Room and Bedroom
 1998-2004

T a h u n/ Year		Hotel dan Akomodasi/ Hotel and Accommodation	Kamar/ Room	Tempat Tidur/ Bedroom
(1)		(2)	(3)	(4)
1.	1998 *)	84	1.329	2.565
2.	1999 *)	75	1.240	2.354
3.	2000 *)	77	1.261	2.389
4.	2001 *)	84	1.454	2.775
5.	2002 *)	89	1.455	2.888
6.	2003 *)	86	1.354	2.575
7.	2004	9	147	299

Catatan/Note : *) Data Sebelum Kabupaten Toba Samsir Mekar/
 Data of Toba Samsir Regency Before Rising

Sumber/Source : Badan Pusat Statistik (BPS) Kabupaten Toba Samsir/
 BPS-Statistics of Toba Samsir Regency

Tabel : 8.3.2. Jumlah Hotel dan Akomodasi , Kamar dan Tempat Tidur Menurut Kecamatan/
Table *Number of Hotel and Accommodation, Room and Bedroom by Sub Regency*
2004

Kecamatan/ Sub Regency		Hotel & Akomodasi/ Hotel and Accommodation	Kamar/ Room	Tempat Tidur/ Bedroom
(1)		(2)	(3)	(4)
01	Balige	7	126	252
02	Laguboti	0	0	0
03	Habinsaran	0	0	0
04	Borbor	0	0	0
05	Silaen	0	0	0
06	Sigumpar	0	0	0
07	Porsea	1	16	30
08	Pintu Pohan Meranti	0	0	0
09	Lumban Julu	0	0	0
10	Uluan	0	0	0
11	Ajibata	1	5	17
Jumlah/Total		9	147	299

Sumber/Source : Badan Pusat Statistik (BPS) Kabupaten Toba Samosir/
BPS-Statistics of Toba Samosir Regency

Tabel : 8.3.3. Jumlah Hotel dan Akomodasi , Kamar dan Tempat Tidur Menurut Kelas/
Table *Number of Hotel and Accommodation, Room and Bedroom by Classification*
2004

Kelas/ <i>Classification</i>		Hotel & Akomodasi/ <i>Hotel and Accommodation</i>	Kamar/ <i>Room</i>	Tempat Tidur/ <i>Bedroom</i>
(1)		(2)	(3)	(4)
1.	Melati 1/ 1 <i>Jasmine</i>	1	6	12
2.	Melati 2/ 2 <i>Jasmine</i>	4	66	132
3.	Melati 3/ 3 <i>Jasmine</i>	4	75	155
4.	Melati 4/ 4 <i>Jasmine</i>	0	0	0
5.	Melati 5/ 5 <i>Jasmine</i>	0	0	0
Jumlah/Total		9	147	299

Sumber/Source : Badan Pusat Statistik (BPS) Kabupaten Toba Samosir/
BPS-Statistics of Toba Samosir Regency

Tabel : 8.4.1. Jumlah Wisatawan Datang Ke Kabupaten Toba Samosir
Table Menurut Jenis Wisatawan/
Number of Tourists Coming to Toba Samosir Regency
by Type of Tourists
 1998 – **2004**
 (Orang/Person)

T a h u n/ Year		Wisatawan/Tourists		
		Asing/ Foreign	Nusantara/ Domestic	Jumlah/ Total
(1)		(2)	(3)	(4)
1.	1998 *)	9.101	25.539	34.640
2.	1999 *)	3.563	13.003	16.566
3.	2000 *)	3.580	14.111	17.691
4.	2001 *)	2.532	16.267	18.799
5.	2002 *)	4.349	15.861	20.210
6.	2003 *)	5.739	19.192	24.931
7.	2004 *)	5.856	19.575	25.431

Catatan/Note : *) Data Sebelum Kabupaten Toba Samosir Mekar/
Data of Toba Samosir Regency Before Rising

Sumber/Source : Dinas Pariwisata Kabupaten Toba Samosir /
Tourism Service of Toba Samosir Regency

Tabel : 8.4.2. Jumlah Wisatawan Datang Ke Toba Samosir Menurut Bulan dan Jenis Wisatawan/
Table *Number of Tourists Coming to Toba Samosir by Month and Type of Tourists*
2004
 (Orang/Person)

Bulan/ Month		Wisatawan/Tourists		
		Asing/ Foreign	Nusantara/ Domestic	Jumlah/ Total
(1)		(2)	(3)	(4)
1.	Januari/January	699	2.193	2.892
2.	Februari/February	388	1.292	1.680
3.	Maret/March	355	1.275	1.630
4.	April/April	652	1.948	2.600
5.	Mei/May	332	1.229	1.561
6.	Juni/June	349	1.367	1.716
7.	Juli/July	638	2.091	2.729
8.	Agustus/Agustus	423	1.142	1.565
9.	September/September	357	1.244	1.601
10.	Oktober/October	337	1.357	1.694
11.	November/November	632	2.040	2.672
12.	Desember/December	694	2.397	3.091
Jumlah/Total		5.856	19.575	25.431

Sumber/Source : Dinas Pariwisata Kabupaten Toba Samosir /
 Tourism Service of Toba Samosir Regency

Tabel : 8.5.1. Banyaknya Kantor Pos di Kabupaten Toba Samosir Menurut Kecamatan dan Lokasi/ Number of Post Offices at Toba Samosir Regency by Sub Regency 2004

Kecamatan/ Sub Regency		Lokasi/Location	Jumlah/ Total
(1)		(2)	(3)
01	Balige	Balige	1
02	Laguboti	Laguboti	1
03	Habinsaran ¹⁾	Parsoburan	1
04	Borbor	-	-
05	Silaen	Silaen	1
06	Sigumpar ²⁾	-	-
07	Porsea ³⁾	Porsea	1
08	Pintu Pohan Meranti	-	-
09	Lumban Julu ⁴⁾	Lumban Julu	1
10	Uluan	-	-
11	Ajibata	-	-
Jumlah/Total			6

Catatan/Notes :

¹⁾ Borbor dilayani oleh Kantor Pos Habinsaran/Borbor is served by Habinsaran's Post Office

²⁾ Sigumpar dilayani oleh Kantor Pos Silaen/Sigumpar is served by Silaen's Post Office

³⁾ Pintu Pohan Meranti dilayani oleh Kantor Pos Porsea
Pintu Pohan Meranti is served by Porsea's Post Office

⁴⁾ Uluan dan Ajibata dilayani oleh Kantor Pos Lumban Julu/
Uluan dan Ajibata are served by Lumban Julu's Post Office

Sumber/Source : PT. Pos Indonesia (Persero) Balige 22300 /Indonesia Post Office in Balige 22300

Tabel : 8.5.2. Jumlah Surat Kilat Dikirim dan Diterima Menurut Kantor Pos/
Table *Number of Express Mail Sent and Received by Post Office*
2004
 (Buah/Unit)

Kantor Pos/ Post Office		Kirim/ Sent	Terima/ Received
(1)		(2)	(3)
01	Balige	38.499	54.972
02	Laguboti	1.125	1.564
03	Habinsaran ¹⁾	2.006	2.240
04	Borbor	-	-
05	Silaen	1.860	1.760
06	Sigumpar ²⁾	-	-
07	Porsea ³⁾	5.450	11.080
08	Pintu Pohan Meranti	-	-
09	Lumban Julu ⁴⁾	506	1.020
10	Uluan	-	-
11	Ajibata	-	-
Jumlah/Total		49.446	72.636

Catatan/Notes :

¹⁾ Borbor dilayani oleh Kantor Pos Habinsaran/Borbor is served by Habinsaran's Post Office

²⁾ Sigumpar dilayani oleh Kantor Pos Silaen/Sigumpar is served by Silaeen's Post Office

³⁾ Pintu Pohan Meranti dilayani oleh Kantor Pos Porsea

Pintu Pohan Meranti is served by Porsea's Post Office

⁴⁾ Uluan dan Ajibata dilayani oleh Kantor Pos Lumban Julu/

Uluan dan Ajibata are served by Lumban Julu's Post Office

Sumber/Source : PT. Pos Indonesia (Persero) Balige 22300 /Indonesia Post Office in Balige 22300

Tabel : 8.5.3.
Table

Jumlah Surat Kilat Khusus Dikirim dan Diterima
Menurut Kantor Pos/
Number of Specific Express Mail Sent and Received by Post
Office
2004
(Buah/Unit)

Kantor Pos/ Post Office		Kirim/ Sent	Terima/ Received
(1)		(2)	(3)
01	Balige	21.023	56.160
02	Laguboti	1.508	3.048
03	Habinsaran ¹⁾	550	2.238
04	Borbor	-	-
05	Silaen	437	1.564
06	Sigumpar ²⁾	-	-
07	Porsea ³⁾	4.276	5.908
08	Pintu Pohan Meranti	-	-
09	Lumban Julu ⁴⁾	438	1.107
10	Uluan	-	-
11	Ajibata	-	-
Jumlah/Total		28.232	70.025

Catatan/Notes :

¹⁾ Borbor dilayani oleh Kantor Pos Habinsaran/Borbor is served by Habinsaran's Post Office

²⁾ Sigumpar dilayani oleh Kantor Pos Silaen/Sigumpar is served by Silaean's Post Office

³⁾ Pintu Pohan Meranti dilayani oleh Kantor Pos Porsea
Pintu Pohan Meranti is served by Porsea's Post Office

⁴⁾ Uluan dan Ajibata dilayani oleh Kantor Pos Lumban Julu/
Uluan dan Ajibata are served by Lumban Julu's Post Office

Sumber/Source : PT. Pos Indonesia (Persero) Balige 22300 /Indonesia Post Office in Balige 22300

Tabel : 8.5.4. Jumlah Surat Tercatat Dikirim dan Diterima
Table Menurut Kantor Pos/
Number of Registered Mail Sent and Received by Post Office
2004
 (Buah/Unit)

Kantor Pos/ Post Office		Kirim/ Sent	Terima/ Received
(1)		(2)	(3)
01	Balige	2.500	2.000
02	Laguboti	1.700	450
03	Habinsaran ¹⁾	1.264	300
04	Borbor	-	-
05	Silaen	1.100	441
06	Sigumpar ²⁾	-	-
07	Porsea ³⁾	2.200	1.109
08	Pintu Pohan Meranti	-	-
09	Lumban Julu ⁴⁾	1.110	426
10	Uluan	-	-
11	Ajibata	-	-
Jumlah/Total		9.874	4.726

Catatan/Notes :

¹⁾ Borbor dilayani oleh Kantor Pos Habinsaran/Borbor is served by Habinsaran's Post Office

²⁾ Sigumpar dilayani oleh Kantor Pos Silaen/Sigumpar is served by Silaean's Post Office

³⁾ Pintu Pohan Meranti dilayani oleh Kantor Pos Porsea
 Pintu Pohan Meranti is served by Porsea's Post Office

⁴⁾ Uluan dan Ajibata dilayani oleh Kantor Pos Lumban Julu/
 Uluan dan Ajibata are served by Lumban Julu's Post Office

Sumber/Source : PT. Pos Indonesia (Persero) Balige 22300 /Indonesia Post Office in Balige 22300

Tabel : 8.5.5.
Table

**Jumlah Surat Biasa Dikirim dan Diterima Menurut
Kantor Pos/
Number of Mail Sent and Received by Post Office
2004
(Buah/Unit)**

Kantor Pos/ <i>Post Office</i>		Kirim/ <i>Sent</i>	Terima/ <i>Received</i>
<i>(1)</i>		<i>(2)</i>	<i>(3)</i>
01	Balige	72.339	45.360
02	Laguboti	2.652	3.824
03	Habinsaran ¹⁾	2.046	3.184
04	Borbor	-	-
05	Silaen	640	2.420
06	Sigumpar ²⁾	-	-
07	Porsea ³⁾	5.080	3.240
08	Pintu Pohan Meranti	-	-
09	Lumban Julu ⁴⁾	625	1.196
10	Uluan	-	-
11	Ajibata	-	-
Jumlah/Total		83.382	59.224

Catatan/Notes :

¹⁾ Borbor dilayani oleh Kantor Pos Habinsaran/Borbor is served by Habinsaran's Post Office

²⁾ Sigumpar dilayani oleh Kantor Pos Silaen/Sigumpar is served by Silaeen's Post Office

³⁾ Pintu Pohan Meranti dilayani oleh Kantor Pos Porsea
Pintu Pohan Meranti is served by Porsea's Post Office

⁴⁾ Uluan dan Ajibata dilayani oleh Kantor Pos Lumban Julu/
Uluan dan Ajibata are served by Lumban Julu's Post Office

Sumber/Source : PT. Pos Indonesia (Persero) Balige 22300 /Indonesia Post Office in Balige 22300

Tabel : 8.5.6.
Table

Jumlah Paket Pos Dikirim dan Diterima
Menurut Kantor Pos/
Number of Parcel Post Sent and Received by Post Office
2004
(Buah/Unit)

Kantor Pos/ Post Office		Kirim/ Sent	Terima/ Received
(1)		(2)	(3)
01	Balige	367	7.924
02	Laguboti	216	576
03	Habinsaran ¹⁾	20	208
04	Borbor	-	-
05	Silaen	17	984
06	Sigumpar ²⁾	-	-
07	Porsea ³⁾	36	576
08	Pintu Pohan Meranti	-	-
09	Lumban Julu ⁴⁾	8	192
10	Uluan	-	-
11	Ajibata	-	-
Jumlah/Total		664	10.460

Catatan/Notes :

¹⁾ Borbor dilayani oleh Kantor Pos Habinsaran/Borbor is served by Habinsaran's Post Office

²⁾ Sigumpar dilayani oleh Kantor Pos Silaen/Sigumpar is served by Silaen's Post Office

³⁾ Pintu Pohan Meranti dilayani oleh Kantor Pos Porsea
Pintu Pohan Meranti is served by Porsea's Post Office

⁴⁾ Uluan dan Ajibata dilayani oleh Kantor Pos Lumban Julu/
Uluan dan Ajibata are served by Lumban Julu's Post Office

Sumber/Source : PT. Pos Indonesia (Persero) Balige 22300 /Indonesia Post Office in Balige 22300

Tabel 8.5.7 Jumlah Penerimaan dan Pengiriman Wesel Pos
: Menurut Kantor Pos/
Table Number of Postal Money Order Received and Sent by Post
Office
2004

Kantor Pos/ Post Office		Penerimaan/Received		Pengiriman/Sent	
		Frekuensi/ Frequency	Nilai/ Value (000.Rp)	Frekuensi/ Frequency	Nilai/ Value (000.Rp)
(1)		(2)	(3)	(4)	(5)
01	Balige	6.107	2.431.520	2.083	1.201.888
02	Laguboti	2.797	1.971.229	306	179.873
03	Habinsaran ¹⁾	1.129	794.701	431	202.277
04	Borbor	-	-	-	-
05	Silaen	745	444.496	131	115.800
06	Sigumpar ²⁾	-	-	-	-
07	Porsea ³⁾	4.003	2.265.373	787	507.541
08	Pintu P. Meranti	-	-	-	-
09	Lumban Julu ⁴⁾	710	326.166	101	55.158
10	Uluan	-	-	-	-
11	Ajibata	-	-	-	-
Jumlah/Total		15.491	8.233.485	3.839	2.262.537

Catatan/Notes :

¹⁾ Borbor dilayani oleh Kantor Pos Habinsaran/Borbor is served by Habinsaran's Post Office

²⁾ Sigumpar dilayani oleh Kantor Pos Silaen/Sigumpar is served by Silaean's Post Office

³⁾ Pintu Pohan Meranti dilayani oleh Kantor Pos Porsea
Pintu Pohan Meranti is served by Porsea's Post Office

⁴⁾ Uluan dan Ajibata dilayani oleh Kantor Pos Lumban Julu/
Uluan dan Ajibata are served by Lumban Julu's Post Office

Sumber/Source : PT. Pos Indonesia (Persero) Balige 22300 /Indonesia Post Office in Balige 22300

9 **KEUANGAN DAN HARGA-HARGA** *FINANCE AND PRICES*

- 9.1 *Keuangan Pemerintah Kabupaten/
Autonomy Government Finance***
- 9.2 *Pajak Bumi dan Bangunan/
Land and Building Tax***
- 9.3 *Koperasi/Cooperation***
- 9.4 *Perbankan/Banking***

9.1. Keuangan Pemerintah Daerah

Realisasi penerimaan daerah Kabupaten Toba Samosir pada tahun 2004 tercatat sebesar 237,36 milyar rupiah yang terdiri atas penerimaan asli daerah (PAD) sebesar 12,00 milyar rupiah. Penerimaan dari hasil pajak/bukan pajak 15,80 milyar rupiah; dana perimbangan 173,84 milyar rupiah; penerimaan lain yang sah 13,69 milyar rupiah; bagian urusan kas 11,24 milyar rupiah dan 10,76 milyar rupiah merupakan sisa anggaran tahun lalu.

Sedangkan realisasi pengeluaran daerah Pemerintah Daerah Kabupaten Toba Samosir tahun 2004 sebesar 207,58 milyar rupiah, terdiri dari pengeluaran rutin sebesar 207,58 milyar rupiah.

Dari realisasi pengeluaran rutin, sekitar 59,13 persen merupakan pengeluaran untuk biaya belanja pegawai, termasuk didalamnya gaji pegawai. Sekitar 14,64 persen digunakan untuk belanja barang, biaya pemeliharaan sebesar 3,94 persen, untuk perjalanan dinas sebesar 4,17 persen dan sisanya

9.1. *Autonomy Government Finance*

Realization receipt of regional government Toba Samosir Regency in 2004 is registered Rp. 237,36 billion, consist of Government Genuine Receipt is Rp. 12,00 billion, Receipt from tax and non tax share Rp. 15,80 billion; Rp. 173,84 billion balance fund; Rp. 13,69 billion others legal receipt; Rp. 11,24 billion finance and counting and Rp. 10,76 billion as previous year's surplus..

Whereas, expenditure realization of regional government Toba Samosir Regency in 2004 is Rp. 207,58 billion, consist of routine expenditure is Rp. 207,58.

There is of routine expenditure about 59,13 percent routine expenditure as official budget, include as official salary. About 14,64 percent used for material expenditure, 3,94 percent of maintenance cost, 4,17 percent of official trip cost and remained of them is used for other expenditure.

untuk pengeluaran lainnya, pengeluaran tidak tersangka dan pengeluaran yang tidak termasuk bagian lain.

Realisasi pengeluaran pembangunan tahun 2003 sebesar 93,10 milyar rupiah, dari jumlah tersebut bidang ekonomi merupakan bidang yang menyerap dana terbesar, yaitu sekitar 60,60 milyar rupiah (65,09 persen), kemudian bidang pemerintahan dan kemasyarakatan menyerap dana sekitar 17,57 milyar rupiah (18,87 persen) serta bidang ketiga yang menyerap dana terbesar adalah bidang pendidikan sebesar 8,44 milyar rupiah (9,07 persen). Sementara bidang agama merupakan bidang yang menyerap dana terkecil hanya 0,26 persen.

9.2. Koperasi

Pada tahun 2004 jumlah koperasi di Kabupaten Toba Samosir sebanyak 237 koperasi, terdiri dari koperasi unit desa (KUD) sebanyak 24 koperasi dan non KUD 213 koperasi. Jumlah anggota koperasi yang tercatat tahun 2004 12.846 anggota, dimana 5.255 merupakan anggota KUD dan 7.591 anggota non KUD.

Expenditure realization for construction in 2003 is Rp. 93,10 billion, of the total, economic is a sector out put the biggest fund, it is about Rp. 60,60 billion (65,09 percent), government and human society sector out put Rp. 17,57 billion (18,87. percent), the third sector which out put the biggest fund is education, it is Rp. 8,44 billion (9,07 percent). Temporary religion is a sector, which output the least one is 0,26 percent only.

9.2. Cooperation

In 2004, number of cooperation at Toba Samosir Regency are 237 units, consist of KUD is 24 units, 213 units of non-KUD. Total of cooperation members who register in 2004 are 12.846, whom 5.255 of them are KUD members and remained of them is none.

Dari 213 jumlah koperasi non KUD, sebanyak 96 merupakan koperasi serba usaha dengan jumlah anggota sebesar 3.598, jenis koperasi terbanyak kedua adalah koperasi pertanian dengan 45 koperasi anggota sebanyak 1.426 orang.

Dana yang dapat dihimpun dari anggota koperasi sebagai modal milik sendiri sebesar 1.237.516.000 rupiah. Sedangkan aset yang dimiliki oleh pihak koperasi sebesar 17.116.511.000 rupiah.

Menurut tingkat keberhasilannya dari 24 KUD yang ada, hanya ada 2 KUD dengan tingkat keberhasilan sangat baik dan baik, yaitu di Kecamatan Balige dan Lumban Julu.

9.3. Pajak Bumi dan Bangunan

Realisasi penerimaan Pajak Bumi dan Bangunan (PBB) di Kabupaten Toba Samosir tahun 2004 sebesar Rp. 1.082.998.198,- lebih rendah dari rencana penerimaan PBB sebesar Rp. 1.229.245.151,- atau sekitar 88,10 persen.

There are 96 effort cooperation of 213 number of non KUD they have 3.598 numbers, kind of the second biggest is 45 agriculture cooperation with 1.426 numbers.

Collected fund from cooperation's members for owning capital is Rp. 1.237.516.000,-. Whereas owned asset by cooperation's is Rp. 17.116.511.000,-

According to the success level of 24 KUD, there are 2 KUD with a very good and good effective level. One of them is at Balige and the others are at Lumban Julu.

9.3 Land and Building Tax

Actual receipt of land and building tax of Toba Samosir in 2003 is Rp. 1.351.804.000,-. It is less than planning receipt of land and building tax, it is Rp. 757.096.000,- or about 178,55 percent.

Berdasarkan kecamatan, dari 11 kecamatan ada 5 kecamatan yang penerimaan PBB-nya dibawah 100 persen, yaitu : Balige 91,63 persen, Laguboti 82,31 persen, Borbor 29,83 persen, Porsea 91,33 persen dan Pintu Pohan Meranti 82,17 persen.

9.4. Perbankan

Posisi dana simpanan masyarakat (giro, simpanan berjangka dan tabungan) pada bank umum di Kabupaten Toba Samosir keadaan September 2004 sebesar Rp. 330.317 milyar atau mengalami kenaikan sebesar 5,97 persen dibanding pada bulan yang sama tahun 2003. Dari dana yang terkumpul, sebanyak Rp. 63.695 milyar merupakan dana yang terkumpul melalui giro, tabungan berjangka Rp. 58.627 milyar dan tabungan Rp. 207.995 milyar.

Jumlah kredit usaha kecil yang dikucurkan oleh bank umum di Kabupaten Toba Samosir keadaan bulan September 2004 sebesar Rp. 65.659 milyar. Sektor perdagangan, hotel dan restoran merupakan penerima kredit terbesar, yaitu Rp. 33.151 milyar, sektor pertanian Rp. 10.715 milyar. Sementara untuk sektor perindustrian Rp. 3.154 milyar.

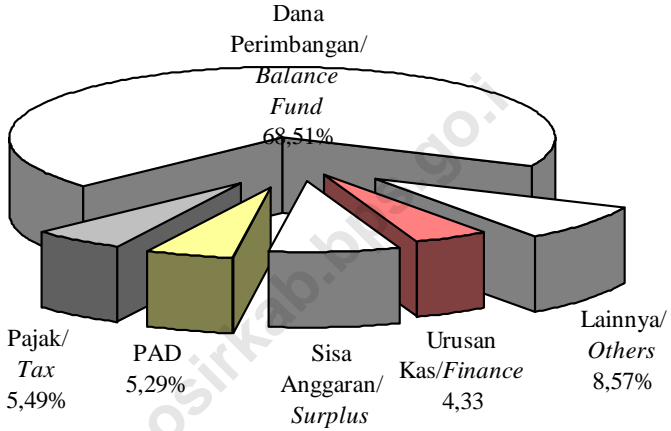
Based on sub regency there are 5 of 11 sub regencies which the receipt is under 100 percent, they are 91,63 percent Balige; 82,31 percent Laguboti; 29,83 percent Borbor; 91,33 percent Porsea and 82,17 percent Pintu Pohan Meranti.

9.4. Banking

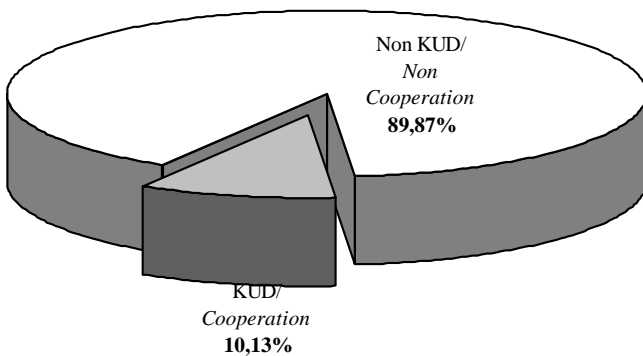
Position of people's saving (demand deposits, time deposits and saving deposits) at generally bank at Toba Samosir Regency on September 2004 is Rp. 330.317 billion or 5,97% of increasing than the same month in 2003. Of the collected fund there is Rp. 63.695 billion as collected fund through demand deposits, time deposits it is Rp. 58.627 billion and Rp. 207.995 billion of saving deposits.

Total of small effort credit that is given by general bank at Toba Samosir Regency on September 2004 is Rp. 65.659 billion. Trading sector, hotels and restaurants are the biggest credits receivers, it is Rp. 33.151 billion, and agriculture sector is Rp. 10.715 billion. Whereas industry sector is Rp. 3.154 billion.

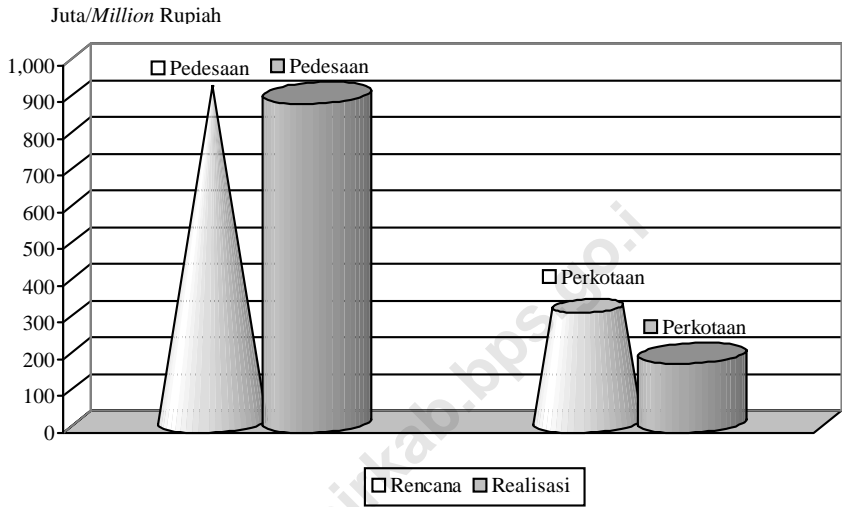
Grafik 9.1 Persentase Realisasi Penerimaan Daerah
Kabupaten Toba Samosir Menurut Jenis Penerimaan/
*Percentage Actual Receipt of First Stage Regional Government Regency
of Toba Samosir by Kind of Receipt*
2003
(Ribuan/Thousand Rp)



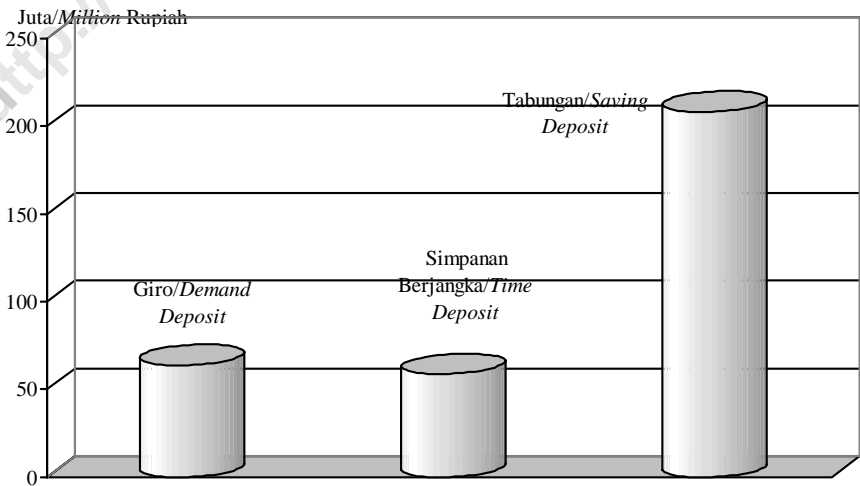
Grafik 9.2 Perbandingan Koperasi KUD dan Non KUD
Di Kabupaten Toba Samosir/
Ratio of KUD and Non KUD Cooperation of Toba Samosir Regency
2004



Grafik 9.3 Rencana dan Realisasi PBB Kabupaten Toba Samosir/
Target and Realization of Land and Building Tax
at Toba Samosir Regency
 2004



Grafik 9.4 Posisi Dana Simpanan Bank Umum di Kabupaten Toba Samosir
 Menurut Jenis Simpanan /
Commercial Banks Outstanding in Toba Samosir Regency by Type of Currency
 September/September 2004



**Tabel : 9.1.1. Realisasi Penerimaan Daerah Kabupaten Toba Samosir Menurut
 Table Jenis Penerimaan/
 Actual Receipt of First Stage Regional Government Regency of
 Toba Samosir by Kind of Receipt
 2003-2004
 (Ribuan/Thousands Rp)**

Jenis Penerimaan/ Kind of Receipt		2003	2004
(1)		(2)	(3)
1.	Sisa Lebih Perhitungan Anggaran Tahun yang Lalu/ <i>Previous Year's Surplus</i>	19.232.971,33	10.767.529,15
2.	Bagian Pendapatan Asli Daerah/ <i>Local Government Genuine Receipt</i>	13.024.052,64	12.006.304,87
3.	Bagi Hasil Pajak/Bukan Pajak/ <i>Tax and Non Tax Share</i>	13.508.691,18	15.802.411,28
4.	Bagian Dana Perimbangan/ <i>Balance Fund</i>	168.592.044,00	173.839.394,36
5.	Bagian Lain-Lain Penerimaan Yang Sah/ <i>Other Legal Receipt</i>	21.092.123,33	13.698.292,55
6.	Bagian Urusan Kas dan Perhitungan/ <i>Finance and Counting</i>	10.645.219,85	11.245.156,23
Jumlah/Total		246.095.102,33	237.359.088,44

Sumber/Source : Bagian Keuangan Sekretariat Daerah Kabupaten Toba Samosir /
 Finance Division Secretariat of Toba Samosir Regency

Tabel : 9.1.2 Realisasi Pengeluaran Rutin Daerah Kabupaten Toba Samosir
Table . Menurut Jenis Pengeluaran/
Actual First Stage Regional Government Routine Expenditures
Regency of Toba Samosir by Expenditure Items
2003-2004
(Ribuan/Thousands Rp)

Jenis Pengeluaran/ <i>Type of Expenditure</i>		2003	2004
<i>(1)</i>		<i>(2)</i>	<i>(3)</i>
1.	Belanja Pegawai/ <i>Civil Servant Cost</i>	96.724.697,76	122.743.633
2.	Belanja Barang/ <i>Material Expenditure</i>	11.445.294,89	30.395.418
3.	Biaya Pemeliharaan/ <i>Maintenance Cost</i>	1.514.879,55	8.188.004
4.	Belanja Perjalanan Dinas/ <i>Official Trip Cost</i>	1.180.724,40	8.656.581
5.	Belanja Lain-lain/ <i>Other Cost</i>	16.115.652,32	25.632.945
6.	Angsuran Pinjaman/ <i>Pay in Installment of Loan</i>	0	0
7.	Pengeluaran yang Tidak termasuk Bagian Lain/ <i>Expense doesn't include</i> <i>other devision</i>	1.948.665,83	0
8.	Pengeluaran Tidak Tersangka/ <i>Unpredioted Current Expenditure</i>	737.428,30	1.000.220
9.	Bantuan Keuangan/ <i>Finance Subsidies</i>	1.917.060,00	10.964.029
Jumlah/Total		131.584.403,05	207.580.831

Sumber/Source : Bagian Keuangan Sekretariat Daerah Kabupaten Toba Samosir /
Finance Division Secretariat of Toba Samosir Regency

Tabel : 9.1.3. Realisasi Pengeluaran Pembangunan Daerah Kabupaten Toba Samosir Menurut Jenis Pengeluaran/
Table Actual First Stage Regional Government Development Expenditures Regency of Toba Samosir by Expenditure Items 2003
 (Ribuan/Thousands Rp)

Jenis Pengeluaran/ <i>Type of Expenditure</i>		Realisasi/ <i>Actual</i>
(1)		(2)
1.	Bidang Hukum/ <i>Law</i>	652.948,00
2.	Bidang Ekonomi/ <i>Economic</i>	60.602.368,99
3.	Bidang Politik/ <i>Politic</i>	374.959,05
4.	Bidang Agama/ <i>Religion</i>	246.862,40
5.	Bidang Pendidikan/ <i>Education</i>	8.445.202,52
6.	Bidang Kesehatan/ <i>Health</i>	4.378.023,38
7.	Bidang Pemerintahan dan Kemasyarakatan/ <i>Government and Human Society</i>	17.570.938,93
8.	Bidang Sumber Daya Alam dan Lingkungan Hidup/ <i>Natural Resources and Environment</i>	297.163,42
9.	Bidang Keamanan dan Ketertiban masyarakat/ <i>Security and Public Order</i>	529.483,60
Jumlah/Total		93.097.950,29

Sumber/*Source* : Bagian Keuangan Sekretariat Daerah Kabupaten Toba Samosir /
Finance Division Secretariat of Toba Samosir Regency

Tabel : 9.2.1
Table

**Realisasi Penerimaan Rutin Daerah Kabupaten Toba
Samosir Menurut Kecamatan/
Actual Second Stage Regional Government Routine Receipt
Regency of Toba Samosir by Sub Regency
2004
(Rupiah /Rupiah)**

Kecamatan/ Sub Regency		Pajak Daerah/ Region Tax	Retribusi Daerah/ Region Rertibution Service	Bagian Laba Badan Usaha/ Profit Part of Own Establishment
(1)		(2)	(3)	(4)
01	Balige	2.680.000	4.034.205	0
02	Laguboti	933.560	5.004.000	0
03	Habinsaran	477.200	1.139.000	0
04	Borbor	200.000	0	0
05	Silaen *)	477.000	1.149.000	0
06	Sigumpar	-	-	-
07	Porsea	246.000	3.745.150	0
08	Pintu Pohan Meranti	150.000	550.000	0
09	Lumban Julu	649.000	1.997.000	0
10	Uluan	1.214.1500	1.800.000	0
11	Ajibata	0	2.065.000	0
Jumlah/Total		7.026.910	21.483.355	0

Catatan/Note : *) Termasuk Sigumpar/Including Sigumpar

Sumber/Source : Dinas Pendapatan Kabupaten Toba Samosir /
Income Instance of Toba Samosir Regency

Tabel : 9.2.2.
Table

**Jumlah Luas Tanah dan Wajib Pajak dan Bangunan
Menurut Kecamatan/
Number of Area and Liable for Land and Building Tax
by Sub Regency
2004**

Kecamatan/ <i>Sub Regency</i>		Luas Tanah/Area (M ²)	Wajib PBB/ <i>Liable for Land and Building Tax</i>
<i>(1)</i>		<i>(2)</i>	<i>(3)</i>
01	Balige	22.848.320	23.000
02	Laguboti	19.171.690	15.940
03	Habinsaran ¹⁾	24.317.748	16.230
04	Borbor	-	-
05	Silaen ²⁾	13.143.000	13.100
06	Sigumpar	-	-
07	Porsea ³⁾	28.787.800	19.252
08	Pintu Pohan Meranti	-	-
09	Lumban Julu ⁴⁾	18.408.669	16.481
10	Uluan	-	-
11	Ajibata	-	-
Jumlah/Total		126.677.227	104.003

Catatan/Notes : ¹⁾ Termasuk Kecamatan Borbor/*Including Borbor Sub Regency*

²⁾ Termasuk Kecamatan Sigumpar/*Including Sigumpar Sub Regency*

³⁾ Termasuk Kecamatan Pintu Pohan Meranti/*Including Pintu Pohan Meranti Sub Regency*

⁴⁾ Termasuk Kecamatan Uluan dan Ajibatan /*Including Uluan and Ajibata Sub Regency*

Sumber/Source : Dinas Pendapatan Kabupaten Toba Samosir /
Income Instance of Toba Samosir Regency

Tabel : 9. 2.3.
Table

Rencana dan Realisasi PBB Menurut Kecamatan/
Target and Realization of Land and Building Tax by SubRegency
2004

Kecamatan/ Sub Regency		Rencana/ Target	Realisasi/ Realized	Persentase/ Percentage
(1)		(2)	(3)	(4)
01	Balige	158.336.298	145.087.879	91,63
	a. Pedesaan	63.037.075	49.788.656	78,98
	b. Perkotaan	95.299.223	95.299.223	100,00
02	Laguboti	35.399.854	29.137.956	82,31
	a. Pedesaan	31.196.848	28.784.403	92,27
	b. Perkotaan	4.203.006	353.553	8,41
03	Habinsaran	23.562.133	23.665.778	100,44
	a. Pedesaan	19.976.371	19.976.371	100,00
	b. Perkotaan	3.585.762	3.689.407	102,89
04	Borbor	20.873.431	6.227.149	29,83
	a. Pedesaan	20.873.431	6.227.149	29,83
	b. Perkotaan	-	-	-
05	Silaen *)	27.374.907	27.384.209	100,03
	a. Pedesaan	24.680.429	24.680.429	100,00
	b. Perkotaan	2.694.478	2.703.780	100,35
06	Sigumpar	-	-	-
	a. Pedesaan	-	-	-
	b. Perkotaan	-	-	-
07	Porsea	40.969.540	37.417.243	91,33
	a. Pedesaan	30.619.207	30.721.387	100,33
	b. Perkotaan	10.350.333	6.695.856	64,69
08	Pintu Pohan Meranti	15.501.546	12.738.387	82,17
	a. Pedesaan	15.501.546	12.738.387	82,17
	b. Perkotaan	-	-	-
09	Lumban Julu	23.130.139	23.675.779	102,36
	a. Pedesaan	22.017.379	22.563.019	102,48
	b. Perkotaan	1.112.760	1.112.760	100,00
10	Uluau	14.035.154	14.035.144	100,00
	a. Pedesaan	14.035.154	14.035.144	100,00
	b. Perkotaan	-	-	-
11	Ajibata	7.021.658	7.022.958	100,02
	a. Pedesaan	4.301.265	4.299.565	99,96
	b. Perkotaan	2.720.393	2.723.393	100,11
12	Dispenda	863.040.491	756.605.716	87,67
	a. Pedesaan	668.032.916	681.405.965	102,00
	b. Perkotaan	195.007.575	75.199.751	38,56
Jumlah/Total		1.229.245.151	1.082.998.198	88,10
a. Pedesaan		914.271.621	895.220.475	97,92
b. Perkotaan		314.973.530	187.777.723	59,62

Catatan/Note : *) Termasuk Sigumpar/Included Sigumpar

Sumber/Source : Dinas Pendapatan Kabupaten Toba Samosir /Income Instance of Toba Samosir Regency

Tabel : 9. 2.4. Nilai Penerimaan Pajak Bumi dan Bangunan (PBB)
per Bulan/
The Value of Receiving Land and Building Tax per Month
2004
(Rupiah/Rupiah)

	Bulan/ Month	PBB/ Land and Building Tax	%
	(1)	(2)	(3)
1.	Januari/January	3.844.358	0,33
2.	Februari/February	0	0,00
3.	Maret/March	6.825.888	0,58
4.	April/April	156.625	0,01
5.	Mei/May	4.525	0,00
6.	Juni/June	2.759.584	0,24
7.	Juli/July	98.935.807	8,45
8.	Agustus/Agustus	20.678.652	1,77
9.	September/September	459.326.839	39,23
10.	Oktober/October	33.358.629	2,85
11.	November/November	11.134.263	0,95
12.	Desember/December	533.855.138	45,59
Jumlah/Total		1.170.880.308	100,00

Sumber/Source : Dinas Pendapatan Kabupaten Toba Samosir /
Income Instance of Toba Samosir Regency

Tabel : 9.2.5 Rencana, Realisasi dan Persentasi Pendapatan Daerah
 (Pajak/Retribusi Daerah) Menurut Kecamatan/
*Target, Realization and Prosentation from Region Taxes and
 Retribution Service by Sub Regency*
2004
 (Rupiah/Rupiah)

Kecamatan/ <i>Sub Regency</i>		Rencana/ <i>Target</i>	Realisasi / <i>Realized</i>	%
<i>(1)</i>		<i>(2)</i>	<i>(3)</i>	<i>(4)</i>
01	Balige	17.700.000	6.714.205	37,93
02	Laguboti	13.450.000	5.937.560	44,15
03	Habinsaran	5.500.000	1.476.500	26,85
04	Borbor	2.700.000	200.000	7,41
05	Silaen *)	6.200.000	1.626.200	26,23
06	Sigumpar	-	-	-
07	Porsea	26.250.000	3.991.150	15,20
08	Pintu Pohan Meranti	2.900.000	700.000	24,14
09	Lumban Julu	6.750.000	2.646.000	39,20
10	Uluan	3.300.000	3.014.150	91,34
11	Ajibata	8.650.000	2.065.000	23,87
Jumlah/Total		93.400.000	28.370.765	30,37

Catatan/Note : *) Termasuk Sigumpar/Including Sigumpar

Sumber/Source : Dinas Pendapatan Kabupaten Toba Samosir /
Income Instance of Toba Samosir Regency

Tabel : 9. 2.6.
Table

**Rencana dan Realisasi Penerimaan Asli Daerah Sendiri
(PADS) Menurut Sumber Pendapatan/
Planning and Realization Receiving/Expending Real Area
its Self According to Income Resources
2004
(Rupiah / Rupiah)**

Sumber Asli Pendapatan Daerah <i>/Source of Receiving Real Area its Self</i>		Rencana/ <i>Target</i>	Realisasi/ <i>Realized</i>	%
<i>(1)</i>		<i>(2)</i>	<i>(3)</i>	<i>(4)</i>
1.	Pajak Daerah/ <i>Region Tax</i>	1.949.100.000	1.636.647.544	83,97
2.	Retribusi Daerah/ <i>Region Retribution Service</i>	1.518.175.000	1.179.284.876	77,68
3.	Laba BUMD/ <i>Profit Part of Own Establishment</i>	120.000.000	120.000.000	100,00
4.	Penerimaan dari Dinas- Dinas/ <i>Receipt from Services Offices</i>	0	0	0
5.	Penerimaan Lain-Lain/ <i>Other Receipt</i>	8.690.000.000	8.979.021.421	103,33
Jumlah/Total		12.277.275.000	11.914.953.841	97,05

Sumber/Source : Dinas Pendapatan Kabupaten Toba Samosir /
Income Instance of Toba Samosir Regency

**Tabel : 9.3.1. Jumlah Koperasi dan Anggota Koperasi (KUD + Non KUD)
 Dirinci Menurut Kecamatan/
 Number of Cooperative and Cooperative Members
 (KUD+Non KUD) by Sub Regency
 2004**

Kecamatan/ Sub Regency		Koperasi/Cooperative			Anggota/Members		
		KUD	Non KUD	Jumlah/ Total	KUD	Non KUD	Jumlah/ Total
(1)		(2)	(3)	(4)	(5)	(6)	(7)
01	Balige	6	65	71	1.408	2.704	4.112
02	Laguboti	2	28	30	690	1.053	1.743
03	Habinsaran	3	14	17	354	491	845
04	Borbor	1	4	5	32	106	138
05	Silaen	2	15	17	653	671	1.324
06	Sigumpar	1	6	7	126	171	297
07	Porsea	3	48	51	978	1.272	2.250
08	Pintu Pohan Meranti	0	5	5	0	312	312
09	Lumban Julu	3	18	21	786	478	1.264
10	Uluan	2	7	9	92	271	363
11	Ajibata	1	3	4	136	62	198
Jumlah/Total		24	213	237	5.255	7.591	12.846

Sumber/Source : Kantor Koperasi dan UKM Kabupaten Toba Samsir/
 Cooperative, Small and Medium Business Office of Toba Samsir Regency

Tabel : 9.3.2 Jumlah Koperasi dan Anggota Koperasi (KUD + Non KUD)
Table Dirinci Menurut Jenis Koperasi/
*Number of Cooperative and Cooperative Members by Kind of
 Cooperative*
2004

Jenis Koperasi / <i>Cooperative Type</i>		Koperasi / <i>Cooperative</i>	Anggota Koperasi <i>/Cooperative Members</i>
<i>(1)</i>		<i>(2)</i>	<i>(3)</i>
1.	Koperasi Unit Desa	23	5.255
2.	Perikanan	4	166
3.	Peternakan	1	48
4.	Kerajinan	3	162
5.	K a r e t	0	0
6.	Tekstil	1	27
7.	Koperasi Karyawan	9	417
8.	Pedagang Pasar	4	151
9.	Simpan Pinjam	1	62
10.	Angkutan	2	77
11.	Pegawai Negeri	6	286
12.	Angkatan Darat	0	0
13.	Kepolisian	0	0
14.	Wredatama	3	158
15.	Veteran	1	28
16.	Koperasi Pemuda	1	190
17.	Pepabri	0	0
18.	Koperasi Sekolah	0	0
19.	P K P N	0	0
20.	Pustaka	0	0
21.	Koperasi Serba Usaha	96	3.598
22.	Koperasi Pertanian	45	1.426
23.	Koperasi Usaha Kecil	3	118
24.	Pusat Koperasi	2	64
25.	Koperasi Lainnya	5	163
26.	Lembaga Keuangan Mikro	9	450
Jumlah/Total		237	12.846

Sumber/Source : Kantor Koperasi dan UKM Kabupaten Toba Samosir/
 Cooperative, Small and Medium Business Office of Toba Samosir Regency

Tabel : 9.3.3.
Table

**Nilai Modal Sendiri, Hutang dan Piutang
Dirinci Menurut Jenis Koperasi/
Self Capital Value, Debt, and Credit by Cooperative Type
2004 (000 Rp.)**

Jenis Koperasi / <i>Cooperative Type</i>		Modal Sendiri <i>/ Self Capital</i>	Hutang / <i>Debt</i>	Piutang / <i>Credit</i>
<i>(1)</i>		<i>(2)</i>	<i>(3)</i>	<i>(4)</i>
1.	Koperasi Unit Desa	518.600	8.316.000	11.300
2.	Perikanan	17.860	0	16.800
3.	Peternakan	2.926	6.400	7.200
4.	Kerajinan	64.600	100.000	171.000
5.	K a r e t	0	0	0
6.	Tekstil	840	30.000	30.000
7.	Koperasi Karyawan	101.400	9.400	98.280
8.	Pedagang Pasar	19.870	40.000	27.800
9.	Simpan Pinjam	41.200	0	83.900
10	Angkutan	9.520	0	8.760
11	Pegawai Negeri	132.400	0	151.820
12	Angkutan Darat	0	0	0
13	Kepolisian	0	0	0
14	Wredatama	95.400	0	89.750
15	Veteran	1.280	0	6.240
16	Koperasi Pemuda	8.850	0	0
17	Pepabri	0	0	0
18	Koperasi Sekolah	0	0	0
19	P K P N	0	0	0
20	Pustaka	0	0	0
21	Koperasi Serba Usaha	57.180	1.116.400	1.208.600
22	Koperasi Pertanian	76.260	151.600	198.300

23	Koperasi Usaha Kecil	52.200	7.506	51.800
24	Pusat Koperasi	64.600	0	49.600
25	Koperasi Lainnya	6.320	0	6.100
26	Lemb. Keuangan Mikro	56.210	450.000	471.000
Jumlah/Total		1.237.516	10.227.306	2.688.250

Sumber/Source : Kantor Koperasi dan UKM Kabupaten Toba Samosir/
Cooperative, Small and Medium Business Office of Toba Samosir Regency

Tabel : 9.3.4 Nilai Modal Sendiri Menurut Jenis Koperasi & Jenis Modal/
Table Self Capital Value by Type of Cooperative and Capital
2004 (000 Rp.)

Jenis Koperasi / Cooperative Type		Pokok / Main	Wajib / Obligatory	Cadangan Reserve	Lain-lain / Others	Jumlah / Total
(1)		(2)	(3)	(4)	(5)	(6)
1.	Koperasi Unit Desa	5.255	329.400	102.403	19.700	456.758
2.	Perikanan	166	18.700	0	0	18.866
3.	Peternakan	510	2.240	484	0	3.234
4.	Kerajinan	328	49.730	2.680	0	52.738
5.	K a r e t	0	0	0	0	0
6.	Tekstil	3.000	1.800	210	0	5.010
7.	Koperasi Karyawan	4.170	26.470	49.170	10.400	90.210
8.	Pedagang Pasar	1.510	11.620	5.270	3.500	21.900
9.	Simpan Pinjam	620	24.360	21.840	0	46.820
10.	Angkutan	850	8.150	520	0	9.520
11.	Pegawai Negeri	860	123.640	46.210	0	170.710
12.	Angkatan Darat	0	0	0	0	0
13.	Kepolisian	0	0	0	0	0
14.	Wredatama	158	43.410	19.280	0	62.848
15.	Veteran	280	360	170	0	810
16.	Koperasi Pemuda	1.900	6.888	322	0	9.110
17.	Pepabri	0	0	0	0	0
18.	Koperasi Sekolah	0	0	0	0	0
19.	P K P N	0	0	0	0	0
20.	Pustaka	0	0	0	0	0
21.	Koperasi Serba Usaha	8.960	18.735	5.640	480	33.815
22.	Koperasi Pertanian	3.540	27.612	12.432	3.300	46.884
23.	Koperasi Usaha Kecil	452	29.420	6.480	2.230	38.582
24.	Pusat Koperasi	795	33.200	25.400	6.400	65.795
25.	Koperasi Lainnya	684	3.980	260	0	4.924
26.	Lemb. Keuangan Mikro	3.800	24.670	7.200	2.960	38.630
Jumlah/Total		37.838	784.385	305.971	48.970	1.177.164

Sumber/Source : Kantor Koperasi dan UKM Kabupaten Toba Samosir/
 Cooperative, Small and Medium Business Office of Toba Samosir Regency

Table : 9.3.5 Nilai Aset, Volume Usaha dan SHU Koperasi Menurut Jenis Koperasi/
Cooperative Value Assets, Work Volume and Profit by Cooperative Type
2004 (000 Rp)

Jenis Koperasi / <i>Cooperative Type</i>		Aset / <i>Assets</i>	Volume Usaha / <i>Work</i> Volume	SHU/ <i>Profit</i>
<i>(1)</i>		<i>(2)</i>	<i>(3)</i>	<i>(4)</i>
1.	Koperasi Unit Desa	14.528.000	2.306.400	48.548
2.	Perikanan	29.630	17.318	2.116
3.	Peternakan	12.755	9.943	718
4.	Kerajinan	128.660	29.730	2.560
5.	K a r e t	0	0	0
6.	Tekstil	116.841	321.510	2.478
7.	Koperasi Karyawan	264.718	168.805	923
8.	Pedagang Pasar	19.820	32.600	218
9.	Simpan Pinjam	123.421	119.500	521
10.	Angkutan	9.520	0	0
11.	Pegawai Negeri	158.600	173.950	8.546
12.	Angkatan Darat	0	0	0
13.	Kepolisian	0	0	0
14.	Wredatama	69.780	79.800	9.531
15.	Veteran	810	0	0
16.	Koperasi Pemuda	8.455	0	0
17.	Pepabri	0	0	0
18.	Koperasi Sekolah	0	0	0
19.	P K P N	0	0	0
20.	Pustaka	0	0	0
21.	Koperasi Serba Usaha	823.510	1.231.800	18.412
22.	Koperasi Pertanian	198.426	832.400	7.925
23.	Koperasi Usaha Kecil	49.215	29.750	2.140
24.	Pusat Koperasi	64.000	0	0
25.	Koperasi Lainnya	6.000	0	0
26.	Lembaga Keuangan Mikro	504.350	618.000	3.218
Jumlah/Total		17.116.511	5.971.506	107.854

Sumber/Source : Kantor Koperasi dan UKM Kabupaten Toba Samosir/
Cooperative, Small and Medium Business Office of Toba Samosir Regency

Tabel : 9.3.6
Table

**Jumlah Koperasi Unit Desa (KUD) Menurut Kecamatan dan Tingkat Keberhasilan KUD/
Number of KUD by Sub Regency and Effective Level
2004**

Kecamatan / Sub Regency		Tingkat Keberhasilan / Effective Level			
		Sangat Baik/ Very Good	Baik / Good	Sedang / Middle	Jumlah / Total
(1)		(2)	(3)	(4)	(5)
01	Balige	0	1	5	6
02	Laguboti	0	0	2	2
03	Habinsaran	0	0	3	3
04	Borbor	0	0	1	1
05	Silaen	0	0	2	2
06	Sigumpar	0	0	1	1
07	Porsea	0	0	3	3
08	Pintu Pohan Meranti	0	0	0	0
09	Lumban Julu	1	0	2	3
10	Uluan	0	0	2	2
11	Ajibata	0	0	1	1
Jumlah/Total		1	1	22	24

Sumber/Source : Kantor Koperasi dan UKM Kabupaten Toba Samosir/
Cooperative, Small and Medium Business Office of Toba Samosir Regency

Tabel : 9.4.1
Table

**Jumlah Bank Berdasarkan Kepemilikannya Menurut
Kecamatan/
Number of Bank According to its Ownership by Sub Regency
2004**

Kecamatan/ <i>Sub Regency</i>		Bank Pemerintah/ <i>Public Bank</i>	Bank Daerah/ <i>Local Bank</i>	BPR/ <i>Society</i>	Jumlah/ <i>Total</i>
(1)		(2)	(3)	(4)	(5)
01	Balige	5	1	2	8
02	Laguboti	1	0	2	3
03	Habinsaran	0	0	1	1
04	Borbor	0	0	0	0
05	Silaen *)	1	0	0	1
06	Sigumpar	-	-	-	-
07	Porsea	2	0	2	4
08	Pintu Pohan Meranti	0	0	0	0
09	Lumban Julu	2	0	0	2
10	Uluan	0	0	0	0
11	Ajibata	0	0	0	0
Jumlah/Total		11	1	7	19

Catatan/ *Notes* : Bank yang dimaksud adalah Kantor Cabang dan Unit/
Mean of Bank is Branch and Unit.

*) Termasuk Sigumpar/*Including Sigumpar*

Sumber/*Source* : Bank Indonesia Cabang Medan /
Bank of Indonesia Branch Office In Medan

Tabel : 9.4.2. Posisi Dana Simpanan Bank Umum di Kabupaten Toba Samosir
Table Menurut Jenis Simpanan dan Jenis Valuta /
Commercial Banks Outstanding in Toba Samosir Regency by
Currency and Deposit Type
Oktober 2003-September 2004
 (Juta /Million Rp.)

Bulan/ Month	Giro/ Demand Deposits		Simpanan Berjangka/ Time Deposits		Tabungan/ Saving Deposits	
	Rupiah/ Rupiah	Valuta Asing/ Foreign Exchange	Rupiah/ Rupiah	Valuta Asing/ Foreign Exchange	Rupiah/ Rupiah	Valuta Asing/ Foreign Exchange
(1)	(2)	(3)	(4)	(5)	(6)	(7)
Oktober/October' 03	74.753	495	72.479	141	161.360	65.462
November/November	68.868	501	74.840	142	163.826	85.650
Desember/December, 03	77.282	437	51.357	140	189.481	64.889
Januari/January'04	56.912	495	51.477	141	202.732	65.973
Februari/February	55.728	473	51.313	141	200.755	66.605
Maret/March	24.561	471	35.547	143	171.107	55.893
April/April	55.422	462	48.507	145	197.987	67.035
Mei/May	53.096	581	57.323	154	198.112	66.911
Juni/June	58.352	531	56.983	156	200.571	67.021
Juli/July	58.028	512	59.019	152	203.416	68.451
Agustus/Augustus	61.032	528	58.358	156	201.851	69.144
September/September 04	63.695	529	58.627	152	207.995	70.386

Sumber/Source : Bank Indonesia Cabang Medan /
 Bank of Indonesia Branch Office In Medan

Tabel : 9.4.3. Posisi Kredit Bank Umum di Kabupaten Toba Samosir
Table Menurut Sektor Ekonomi dan Bulan/
Commercial Banks Outstanding Credits in Toba Samosir
Regency by Economic Sectors and Month
Oktober 2003-September 2004
(Juta /Million Rp.)

Bulan/ Month	Sektor Ekonomi/Economic Sectors									
	1	2	3	4	5	6	7	8	9	10
(1)	(2)	(3)	(4)	(5)	(6)	(7)	(8)	(9)	(10)	(11)
Okt/Oct' 03	13.097	0	2.671	0	14.913	21.803	461	6.238	16.535	29.291
Nop/Nov	13.377	0	3.001	0	13.427	23.435	356	6.923	15.095	29.239
Des/Dec, 03	13.329	0	3.246	0	7.636	24.097	456	9.117	15.251	28.491
Jan/Jan' 04	13.314	0	1.150	0	4.819	25.357	476	7.231	18.379	27.655
Peb/Feb	13.444	0	1.143	0	4.164	25.912	505	8.907	18.531	27.882
Mar/March	13.739	0	1.271	0	8.242	26.891	426	11.051	18.649	27.485
Apr/April	8.815	0	1.259	0	7.481	27.115	539	12.413	18.660	27.546
Mei/May	9.083	0	1.532	0	10.343	29.202	517	13.947	18.366	27.017
Juni/June	9.095	0	4.822	0	9.861	26.203	528	15.164	17.887	27.011
Juli/July	9.268	0	6.044	20	11.106	29.549	689	1.525	35.736	20.107
Agus/Agst	9.738	0	5.850	20	11.281	29.755	668	1.625	36.122	20.292
Sept/Sept'04	10.329	0	2.326	0	10.096	33.758	704	1.615	36.336	21.302

Catatan/Notes : Sektor Ekonomi/Economic Sectors

- | | |
|---|--------------------------------------|
| 1 Pertanian/Agriculture | 6 Perdagangan, Hotel/Trade, Hotels |
| 2 Pertambangan/Mining | 7 Pengangkutan/Transportation |
| 3 Perindustrian/Industry | 8 Jasa Dunia Usaha/Business Services |
| 4 Listrik, Gas & Air/Electricity, Gas & Water | 9 Jasa Sosial/Public Social Services |
| 5 Konstruksi /Constructions | 10 Lain-lain/Others |

Sumber/Source : Bank Indonesia Cabang Medan /
Bank of Indonesia Branch Office In Medan

Tabel 9.4.4. Posisi Kredit Bank Umum di Kabupaten Toba Samosir
: Menurut Jenis Penggunaan dan Bulan/
Table *Commercial Banks Outstanding Credits in Toba Samosir
Regency by Type of Credits and Month
Oktober 2003-September 2004
(Juta /Million Rp.)*

Bulan/ Month	Jenis Penggunaan/ <i>Type of Credits</i>		
	Modal Kerja/ Working Capital	Investasi/ Investment	Konsumsi/ Consumer
(1)	(2)	(3)	(4)
Oktober/October 2003	71.083	4.993	28.933
November/November	70.358	5.614	28.881
Desember/December	66.317	7.173	28.133
Januari/January 2004	63.006	8.078	27.297
Februari/February	63.305	9.659	27.524
Maret/March	68.871	11.752	27.131
April/April	63.505	13.131	27.192
Mei/May	68.376	14.968	26.663
Juni/June	67.750	16.164	26.657
Juli/July	71.488	22.803	19.753
Agustus/Augustus	71.966	23.447	19.938
September/September 2004	71.436	24.082	20.948

Sumber/Source : Bank Indonesia Cabang Medan /
Bank of Indonesia Branch Office In Medan

Tabel : 9.4.5
Table

**Posisi Kredit Usaha Kecil Bank Umum di Kabupaten Toba
Samosir**
**Menurut Sektor Ekonomi dan Bulan/
Commercial Banks Outstanding Small Scale Business Credits in
Toba Samosir Regency by Economic Sectors and Month
Oktober 2003-September 2004**
(Juta /Million Rp.)

Bulan/ Month	Sektor Ekonomi/Economic Sectors									
	1	2	3	4	5	6	7	8	9	10
(1)	(2)	(3)	(4)	(5)	(6)	(7)	(8)	(9)	(10)	(11)
Okt/Oct	8.729	41	3.347	0	13.060	31.936	461	6.238	16.488	786
Nop/Nov	9.009	97	3.770	0	11.316	34.252	356	6.923	15.052	364
Des/Dec	9.738	99	4.054	0	6.922	35.151	456	8.817	15.213	360
Jan/Jan	9.615	91	1.801	0	3.741	36.397	476	6.931	18.373	409
Peb/Feb	9.953	21	1.496	0	3.045	36.804	505	8.607	18.498	358
Mar/March	9.619	74	1.159	0	0	27.606	0	10.454	4.751	0
Apr/April	10.234	99	1.729	0	4.467	39.490	539	12.113	18.631	354
Mei/May	10.660	99	2.170	0	4.776	42.120	517	13.710	18.355	354
Juni/June	10.529	99	5.477	0	4.943	39.631	528	14.864	17.942	354
Juli/July	9.709	85	4.585	20	5.243	31.535	645	1.225	11.371	354
Agus/Agst	10.083	99	4.607	20	5.679	31.731	626	1.325	10.614	354
Sept/Sept	10.715	100	3.154	0	6.060	33.151	664	1.615	9.846	354

Catatan/Notes : Sektor Ekonomi/Economic Sectors

- | | |
|---|--------------------------------------|
| 1 Pertanian/Agriculture | 6 Perdagangan, Hotel/Trade, Hotels |
| 2 Pertambangan/Mining | 7 Pengangkutan/Transportation |
| 3 Perindustrian/Industry | 8 Jasa Dunia Usaha/Business Services |
| 4 Listrik, Gas & Air/Electricity, Gas & Water | 9 Jasa Sosial/Public Social Services |
| 5 Konstruksi /Constructions | 10 Lain-lain/Others |

Sumber/Source : Bank Indonesia Cabang Medan /
Bank of Indonesia Branch Office In Medan

Tabel : 9.4.6 **Posisi Kredit Usaha Kecil Bank Umum di Kabupaten Toba Samosir Menurut Jenis Penggunaan dan Bulan/**
Table *Commercial Banks Outstanding Small Scale Business Credits in Toba Samosir Regency by Type of Credits and Month*

Oktober 2003-September 2004

(Juta /Million Rp.)

Bulan/ Month	Jenis Penggunaan/Type of Credits		
	Modal Kerja/ Working Capital	Investasi/ Investment	Konsumsi/ Consumer
(1)	(2)	(3)	(4)
Oktober/October 2003	76.568	4.090	428
November/November	76.409	4.724	6
Desember/December	73.823	6.987	0
Januari/January 2004	69.903	7.890	41
Februari/February	69.806	9.481	0
Maret/March	42.079	11.584	0
April/April	74.631	13.025	0
Mei/May	77.882	14.879	0
Juni/June	78.606	16.061	0
Juli/July	63.083	1.689	0
Agustus/Augustus	63.462	1.676	0
September/September 2004	63.997	1.662	0

Sumber/Source : Bank Indonesia Cabang Medan /
 Bank of Indonesia Branch Office In Medan

10 **PENDAPATAN** **REGIONAL** *REGIONAL INCOME*

10.1 *Produk Domestik Regional Bruto/
Gross Regional Domestic Product*

10.2 *PDRB Perkapita/
Percapita Regional Income*

10.1. PDRB Toba Samosir

Produk Domestik Regional Bruto (PDRB) merupakan ukuran kinerja makro kegiatan ekonomi di suatu wilayah. PDRB suatu wilayah menggambarkan struktur ekonomi daerah, peranan sektor-sektor ekonomi dan pergeserannya yang didasarkan pada PDRB atas dasar harga berlaku. Disamping itu PDRB menunjukkan laju pertumbuhan ekonomi baik secara total maupun per sektor dengan membandingkan PDRB tahun berjalan terhadap tahun sebelumnya menggunakan atas dasar harga tetap tahun 2000.

PDRB Kabupaten Toba Samosir atas dasar harga berlaku tahun 2004 sebesar 1.748.167,51 juta rupiah, Berdasarkan atas dasar harga konstan 2000 PDRB Kabupaten Toba Samosir tahun 2004 sebesar 1.285.571,32 juta rupiah atau mengalami pertumbuhan ekonomi sebesar -16,29 persen dibanding tahun sebelumnya.

Sektor industri merupakan sektor yang memberi peranan atau kontribusi yang terbesar terhadap PDRB tahun 2004.

10.1. Gross Regional Domestic Product Toba Samosir

Gross Regional Domestic Product (GRDP) is a performance of economic macro activity in indicator a region. GRDP in structure of economic area, role of economics' sectors and the movement that is based on GRDP with current market price. Beside that, GRDP shows the growth of economic rate totally and per sector with comparing GRDP this year with the year before using constant market price in 2000.

GRDP Toba Samosir Regency with current market price in 2004 is Rp. 1.748.167,51 billion. Based on constant market price in 2000, GRDP Toba Samosir Regency in 2004 is Rp. 1.285.571,32 billion or having economic growth is about -16,29 percent than the year before.

Industry is a sector that has a role or the biggest contribution to GRDP in 2004.

Tahun 2004 sektor ini memberi andil terhadap PDRB sebesar 38,17 persen. Sektor industri merupakan sektor yang menunjukkan penurunan dalam pembentukan PDRB tahun 2004, hal ini dapat dilihat dari peranannya tahun 2003 sebesar 50,62 persen atau turun sebesar 12,45 persen pada tahun 2004.

Sektor kedua yang memberi kontribusi yang terbesar adalah sektor pertanian sebesar 32,76 persen.

10.2. PDRB Perkapita

PDRB dikaitkan dengan jumlah penduduk menggambarkan tingkat pendapatan per kapita suatu wilayah. PDRB per kapita Kabupaten Toba Samosir atas dasar harga berlaku tahun 2004 sebesar 10.411.522,51 rupiah lebih tinggi bila dibanding tahun 2003 sebesar 12.057.030,96 rupiah. Berdasarkan atas dasar harga konstan, PDRB perkapita tahun 2004 sebesar 7.656.448,63 rupiah lebih besar dibanding tahun 2003 sebesar 9.190.232,98 rupiah.

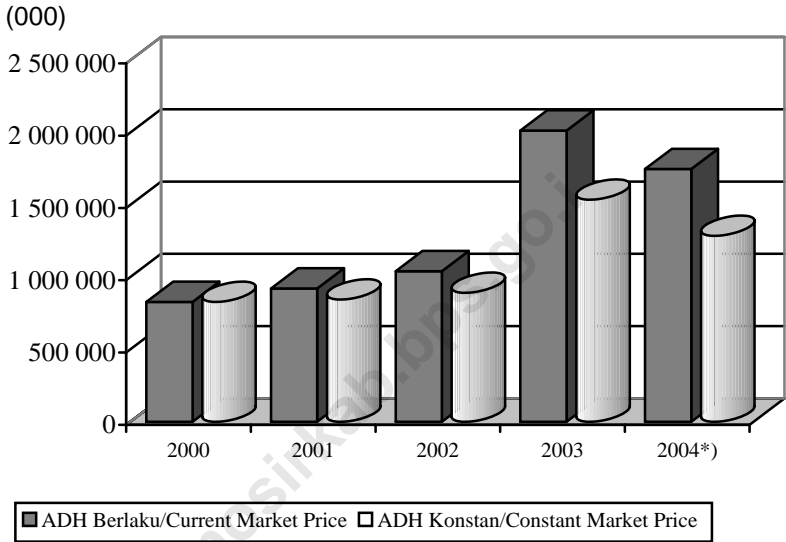
In 2004 this sector is a shareholder 38,17 percent to GRDP. Industry is a sector showing increase in forming GRDP in 2004. This case can be known of the role in 2003 about 50,62 percent going down 12,45 percent in 2004

The second sector which gives the biggest contribution is from Industry sector about 32,76 percent.

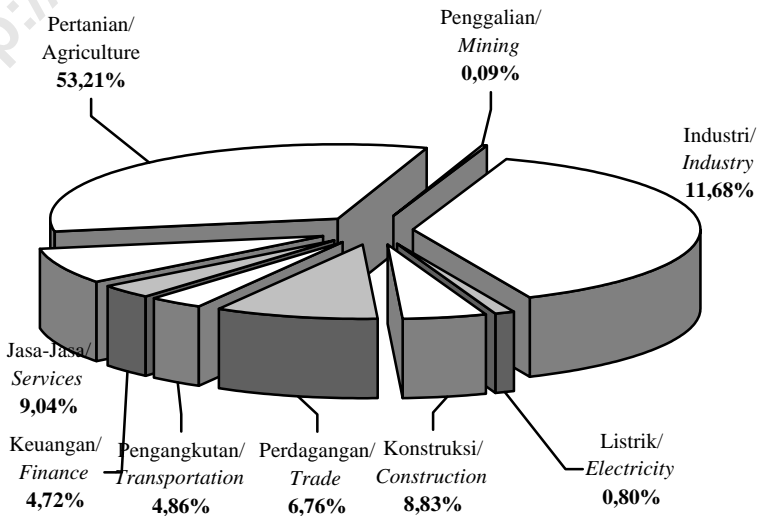
10.2. *Percapita Regional Income*

GRDP is connected with total of population to describe income percapita level in an area. GRDP percapita Toba Samosir Regency based on current market price in 2004 is Rp. 10.411.522,5,- It is higher than in 2003 about Rp. 12.057.030,96,- Based on constant market price, so GRDP percapita in 2004 is Rp. 7.656.448,63,- higher than in 2003 about Rp. 9.190.232,98,-

Grafik 10.1 Perkembangan PDRB Kabupaten Toba Samosir/
Development of Toba Samosir Regency GRDP
 2000-2004



Grafik 10.2 Distribusi PDRB Atas Harga Berlaku Kabupaten Toba Samosir/
Distribution of GRDP at Market Price Toba Samosir Regency
 2004



Tabel : 10.1.1.
Table

**Produk Domestik Regional Bruto (PDRB)
Atas Dasar Harga Berlaku dan Konstan 2000
Gross Regional Domestic Product (GRDP) at 2000
Current and Constant Market Prices
2000 – 2004
(Jutaan/Million Rp)**

T a h u n/ Year	Atas Dasar Harga Berlaku/ Current Market Price	Atas Dasar Harga Konstan/ Constant Market Price
(1)	(2)	(3)
2000	829.175,55	829.175,55
2001	921.427,29	845.749,81
2002	1.040.894,02	892.195,15
2003	2.014.705,76	1.535.669,55
2004 *)	1.748.167,51	1.285.571,32

Catatan/Notes : *) = angka sangat sementara/ most preliminary figures

Sumber/Source : Badan Pusat Statistik (BPS) Kabupaten Toba Samosir/
BPS-Statistics of Toba Samosir Regency

Tabel : 10.1.2. Produk Domestik Regional Bruto Menurut Lapangan Usaha
Atas Dasar Harga Berlaku/
Gross Regional Domestic Product by Industrial Origin at
Current Market Prices
2000 – 2004
(Jutaan/Million Rp)

Lapangan Usaha/ <i>Industrial Origin</i>		2000	2001	2002	2003	2004 *)
<i>(1)</i>		<i>(2)</i>	<i>(3)</i>	<i>(4)</i>	<i>(5)</i>	<i>(6)</i>
1.	Pertanian/ <i>Agriculture</i>	433.619,46	458922,79	506.492,77	537541,9	572.631,29
2.	Pertambangan dan Penggalian/ <i>Mining and Quarrying</i>	2.024,95	2517,36	3.108,02	4112,04	4.888,18
3.	Industri/ <i>Manufacturing</i>	91.770,43	103285,78	118.773,02	1019897,91	667.288,98
4.	Listrik, Gas dan Air Minum/ <i>Electricity, Gas and Water Supply</i>	7.044,41	10625,85	14.674,36	15886,44	18.874,17
5.	Bangunan/ <i>Construction</i>	48.315,63	58034,27	65.756,09	72642,41	83.563,51
6.	Perdagangan, Hotel dan Restoran/ <i>Trade, Hotel and Restaurant</i>	92.104,95	110309,48	124.875,02	141727,13	157.895,06
7.	Pengangkutan dan Komunikasi/ <i>Transportation and Communication</i>	33.350,66	38376,55	47.930,76	50.056,77	54.557,83
8.	Keuangan, Asuransi, Persewaan dan Jasa Perusahaan/ <i>Financial, Insurance, and Ownerships of Dwelling Business Service</i>	32.755,04	39523,51	45.637,37	47.142,10	52.837,07
9.	Jasa Masyarakat, Sosial dan Perorangan/ <i>Social, Community and Personal Service</i>	88.190,02	99831,7	113.646,61	125.699,06	135.631,42
PDRB/GRDP		829.175,55	921.427,29	1.040.894,02	2.014.705,76	1.748.167,51

Catatan/Notes : *) = angka sangat sementara/ *most preliminary figures*

Sumber/Source : Badan Pusat Statistik (BPS) Kabupaten Toba Samsir/
BPS-Statistics of Toba Samsir Regency

**Tabel : 10.1.3. Produk Domestik Regional Bruto Menurut Lapangan Usaha Atas Dasar Harga Konstan/
Gross Regional Domestic Product by Industrial Origin at Current Market Prices
2000 – 2004
(Jutaan/Million Rp)**

Lapangan Usaha/ <i>Industrial Origin</i>		2000	2001	2002	2003	2004 *)
<i>(1)</i>		<i>(2)</i>	<i>(3)</i>	<i>(4)</i>	<i>(5)</i>	<i>(6)</i>
1.	Pertanian/ <i>Agriculture</i>	433.619,46	431.154,23	457.707,15	478.912,76	495.313,23
2.	Pertambangan dan Penggalian/ <i>Mining and Quarrying</i>	2.024,95	2.252,92	2.649,12	2.945,10	3.318,60
3.	Industri/ <i>Manufacturing</i>	91.770,43	97.404,10	101.334,75	711.913,11	429.595,02
4.	Listrik, Gas dan Air Minum/ <i>Electricity, Gas and Water Supply</i>	7.044,41	7.850,93	9.776,01	10.468,84	12.259,97
5.	Bangunan/ <i>Construction</i>	48.315,63	48.694,66	48.995,82	49.264,39	49.690,32
6.	Perdagangan, Hotel dan Restoran/ <i>Trade, Hotel and Restaurant</i>	92.104,95	99.728,85	105.359,61	111027,37	116.135,01
7.	Pengangkutan dan Komunikasi/ <i>Transportation and Communication</i>	33.350,66	34.782,22	38.380,84	40.924,18	43.276,57
8.	Keuangan, Asuransi, Persewaan dan Jasa Perusahaan/ <i>Financial, Insurance, and Ownerships of Dwelling Business Service</i>	32.755,04	33.568,87	35.398,08	35.172,72	38.567,81
9.	Jasa Kemasyarakatan, Sosial dan Perorangan/ <i>Social, Community and Personal Service</i>	88.190,02	90.313,03	92.593,77	95.041,08	97.414,79
PDRB/GRDP		829.175,55	845.749,81	892.195,15	1.535.669,55	1.285.571,32

Catatan/Notes : *) = angka sangat sementara/ *most preliminary figures*

Sumber/Source : Badan Pusat Statistik (BPS) Kabupaten Toba Samosir/
BPS-Statistics of Toba Samosir Regency

Tabel : 10.1.4 Laju Pertumbuhan Produk Domestik Regional Bruto
Table (PDRB) Menurut Lapangan Usaha Atas Dasar Harga
 Konstan /
Annual Gross Regional Domestic Product Growth (GRDP)
by Industrial Origin at Constant Market Prices
 2000 – 2004
 (Persen)

T a h u n/ Year	Atas Dasar Harga Konstan/ <i>Constant Market Prices</i>
(1)	(2)
2000	-
2001	2.00
2002	5.49
2003	72.12
2004 *)	-16.29

Catatan/Notes : *) = angka sangat sementara/ *most preliminary figures*

Sumber/Source : Badan Pusat Statistik (BPS) Kabupaten Toba Samosir/
BPS-Statistics of Toba Samosir Regency

Tabel : 10.2.1 Perkembangan Produk Domestik Regional Bruto (PDRB)
Table Per Kapita Kabupaten Toba Samosir/
Gross Regional Domestic of Product Percapita of
Toba Samosir Regency
 2000 – 2004
 (Rp)

T a h u n/ Year	Atas Dasar Harga Berlaku/ Current Market Price	Atas Dasar Harga Konstan/ Constant Market Price
(1)	(2)	(3)
2000	4.754.937,72	4.754.937,72
2001	5.212.960,67	4.784.816,50
2002	5.843.287,51	5.008.533,70
2003	12.057.030,96	9.190.232,98
2004 *)	10.411.522,51	7.656.448,63

Catatan/Notes : *) = angka sementara/preliminary figures

Sumber/Source : Badan Pusat Statistik (BPS) Kabupaten Toba Samosir/
 BPS-Statistics of Toba Samosir Regency

LAMPIRAN

APPENDIX

<http://tobasamosirkab.go.id>

**Daftar Nama Dan Alamat Kantor Pejabat Di Lingkungan
Pemerintahan Kabupaten Toba Samosir /Directory of High Rank Officers of
Toba Samosir Government in
2005**

Nama Pejabat	No.Telp/ HP	Alamat Kantor
(1)	(2)	(3)

I. Unsur Pimpinan Daerah

- | | | |
|---|-------------|---------------------------------------|
| 1. Drs. Sahala Tampubolon
(Bupati Toba Samosir) | 0632-322111 | Jl. Sutomo No. 1
Pagar Batu Balige |
| 2. Tumpal Sitorus
(Ketua DPRD Kabupaten Toba
Samosir) | 322348 | Jl. Sutomo No. 2 Balige |
| 3. Letkol. Tiopan Aritonang
(Dan Dim 0210/TU) | 0633-21835 | Jl. Letjen Suprpto
Tarutung |
| 4. Aditya Warman, M.Si.
(Kapolda Tapanuli Utara) | 0633-20110 | Jl. Letjen Suprpto
No. 2 Tarutung |
| 5. SM. Hutagalung
(Kepala Kejaksaan Negeri Balige) | 21215 | Jl. Patuan Nagari No.4
Balige |
| 6. Santun Simamora, SH
Ketua Pengadilan Negeri
Tarutung | 0633-21206 | Jl. Kapt. Tandean No. 1
Tarutung |

II. Sekretariat Daerah Kabupaten

- | | | |
|---|---------------------|---------------------------------------|
| 1. Drs. Tonggo M. Napitupulu, M.Si.
(Sekda Kabupaten Toba Samosir) | 322700 | Jl. Sutomo No. 1 Balige
Pagar Batu |
| 2. Drs. Manarhap Simanjuntak
(Assisten Pemerintahan) | 322700
Pes. 1021 | Jl. Sutomo No. 1 Balige
Pagar Batu |
| 3. Ir. Samjos Sirait
(Asekbang) | 322700
Pes. 1026 | Jl. Sutomo No. 1 Balige
Pagar Batu |
| 4. Drs. Bansen A. Situmorang
(Asadmum) | 322700
Pes. 1024 | Jl. Sutomo No. 1 Balige
Pagar Batu |

**Daftar Nama Dan Alamat Kantor Pejabat Di Lingkungan
Pemerintahan Kabupaten Toba Samosir /Directory of High Rank Officers of
Toba Samosir Government in
2005**

Nama Pejabat	No.Telp/ HP	Alamat Kantor
(1)	(2)	(3)

III. Badan-Badan

- | | | |
|--|----------------------|--|
| 1. Drs. Tonggo Napitupulu, M.Si.
(Kepala Bappeda Toba Samosir) | 322480 | Jl. Mulia Raja No. 26
Balige |
| 2. Drs. Rasman Pardosi, SmHk
(Kepala Badan Pengawasan
Kabupaten) | 08126262059
21393 | Jl. Huta Bulu - Mejan
Balige |
| 3. Jannes Naibaho, SH
(Kepala Badan Kepegawaian
Daerah) | 322713 | Jl. Sutomo, No. 1 Balige
Pagar Batu |

IV. Dinas-Dinas

- | | | |
|--|----------------------|------------------------------------|
| 1. Pahala Manurung, SH
(Kepala Dinas Pasar, Kebersihan
dan Pertamanan) | 08126577724 | Jl. Bukit Barisan No. 36
Balige |
| 2. Amintas Panjaitan, SH
(Kepala Dinas Tenaga Kerja dan
Transmigrasi) | 322860 | Jl. Siliwangi No. 1
Balige |
| 3. Ir. Arif S. Hutapea, MSc.
(Kepala Dinas Pekerjaan Umum,
Pemukiman dan Prasaranan Wilayah) | 322167 | Jl. DI. Panjaitan No. 1,
Balige |
| 4. dr. Edy Salmon Sirait, M.Kes
(Kepala Dinas Kesehatan dan
Keluarga Berencana) | 322062 | Jl.Somba Debata
Balige |
| 5. Drs. Djapea Walther Siallagan
(Kepala Dinas Pendidikan
Nasional) | 0811644016
322773 | Jl. Pelajar, Soposurung
Balige |

**Daftar Nama Dan Alamat Kantor Pejabat Di Lingkungan
Pemerintahan Kabupaten Toba Samosir /Directory of High Rank Officers of
Toba Samosir Government in
2005**

Nama Pejabat	No.Telp/ HP	Alamat Kantor
(1)	(2)	(3)
6. Ir. Hotman P. Samosir (Kepala Dinas Pertanian)	08126262908	Jl. Pertanian No.1, Hutabulu-Mejan, Balige
7. Drs. T.A. Dugat Panjaitan (Kepala Dinas Perhubungan)	21660	Jl. Bukit Barisan No.17, Balige
8. Rospine Tampubolon, SH (Kepala Dinas Perindustrian, Perdagangan dan Pertambangan)	322455	Jl. Gereja No. 32 Balige
9. Ir. Mangindar Simbolon (Kepala Dinas Kehutanan dan Perkebunan)	20338	Jl. Bukit Barisan No. 19/21E, Balige
10. Drs. Sahat Lumban Gaol (Kepala Dinas Pendapatan)	322349	Jl. Mulia Raja No. 26, Balige
11. Drs. F.B. Tampubolon (Kepala Dinas Pariwisata, Seni dan Budaya)	322679	Jl. DI. Panjaitan No. 1 Balige
12. Sedih Simanjuntak, SH (Kepala Dinas Ketertiban dan Penanggulangan Bencana)	322395	Jl. Sutomo No. 1, Pagar Batu Balige
V. Kantor		
1. Ir. Lasman Simamora (Kepala Kantor Pengendalian Dampak Lingkungan Daerah)	081361779023 21850	Jl. Huta Bulu-Mejan, Balige
2. Ir. N. Jackson Tambunan (Kepala Kantor Pengolahan Data Elektronik)	21120 322230 0811638911	Jl. Siliwangi No. 1 Balige

**Daftar Nama Dan Alamat Kantor Pejabat Di Lingkungan
Pemerintahan Kabupaten Toba Samosir /Directory of High Rank Officers of
Toba Samosir Government in
2005**

Nama Pejabat	No.Telp/ HP	Alamat Kantor
(1)	(2)	(3)
3. Drs. Osman M. Batubara (Kepala Kantor Koperasi, Usaha Kecil dan Menengah)	322894	Jl. Gereja No. 32, Balige
4. Drs. S.Henry Simangunsong (Kepala Kantor Pemberdayaan Masyarakat Desa dan Pemberdayaan Perempuan)	322709	Jl. Siliwangi No. 1, Balige
5. Poltak Panjaitan, SH (Kepala Kantor Kesatuan Bangsa)	21797	Jl. Huta Bulu-Mejan Balige
6. Drs. Sihar Samosir (Kepala Kantor Catatan Sipil dan Kependudukan)	322349	Jl. Mulia Raja No.26 Balige
7. Drs. Manahat Sinaga (Kepala Kantor Pertanahan)	0812645916	Jl. Balige-Tambunan KM 4,5 Lumbar Pea Balige
8. Faber Dohar Gultom, SH (Kepala BKBPKS Toba Samosir)	21001	Jl. Huta Bulu-Mejan Balige
VI. Instansi Vertikal		
1. Drs. Samuel Sihombing (Kepala Kantor Departemen Agama Kab. Toba Samosir)	21626	Jl. Huta Bulu-Mejan Balige
2. Drs. R.M. Hutahaean (Kepala Badan Pusat Statistik Kabupaten Toba Samosir)	21480	Jl. Pematang Siantar Km2 No. 28 AB Sibulele, Balige

**Daftar Nama Dan Alamat Kantor Pejabat Di Lingkungan
Pemerintahan Kabupaten Toba Samosir /Directory of High Rank Officers of
Toba Samosir Government in
2005**

Nama Pejabat	No.Telp/ HP	Alamat Kantor
(1)	(2)	(3)

- | | | |
|--|-------|-----------------------------|
| 3. Drs. H. Mansur Muda Nst. SH
(Ketua Pengadilan Agama
Kabupaten Toba Samosir) | 21165 | Jl. Adhyaksa No.4
Balige |
|--|-------|-----------------------------|

VI. PN / PT/ BUMN / BUMD

KABUPATEN TOBA SAMOSIR

- | | | |
|--|-------------|---|
| 1. Jamaluddin
(Kepala Kantor PT.Pos Indonesia
(Persero) Cabang Balige) | 21266 | Jl. D.I. Panjaitan No. 4
Balige 22311 |
| 2. J. Aritonang
(Kepala Kantor PT. PLN (Persero)
Ranting Balige) | 20118 | Jl. Dr. TD. Pardede
No.14 Balige |
| 3. J.P. Sibuea
(Kepala Kantor PT. PLN (Persero)
Ranting Porsea Cabang Sibolga) | 41020 | Jl. D.I. Panjaitan No. 2
Porsea Toba Samosir |
| 4. Mangindang Ritonga, SE
(Kepala Kantor PDAM Tirtanadi
Cabang Toba Samosir) | 08126343376 | Jl. Sisingamangaraja
No. 89 Balige |
| 5. Robert Tarigan
(Kepala Gudang Bulog Balige
Sub Divisi Regional II Pematang Siantar) | 21259 | Tambunan
Lumban Pea,
Kecamatan Balige |

VI. Lain-Lain

- | | | |
|--|--------|--------------------------------------|
| 1. Drs. K.M. Sagala
(Sekretaris DPRD Kab. Tobasa) | 322348 | Jl. Sutomo No 2
Balige Pagar Batu |
|--|--------|--------------------------------------|

**Daftar Nama Dan Alamat Kantor Pejabat Di Lingkungan
Pemerintahan Kabupaten Toba Samosir /Directory of High Rank Officers of
Toba Samosir Government in
2005**

Nama Pejabat	No.Telp/ HP	Alamat Kantor
(1)	(2)	(3)
2. Sjarief Nainggolan (Kepala Kantor KPKN Balige)	21205	Jl. Dr. T.D. Pardede No. 2 Balige 22313
3. Drs. M. Sitanggang, MMA (Ketua Komisi Pemilihan Umum Kabupaten Toba Samosir)	322401	Jl. D.I. Panjaitan Balige
4. Wilmar Marpaung, SH (Sekretaris Komisi Pemilihan Umum Kabupaten Toba Samosir)	322401	Jl. D.I. Panjaitan No. 1B Balige

Daftar Partai Politik Peserta Pemilu 2004 Kabupaten Toba Samosir/*List of Participator Political Party in General Election in 2004 of Toba Samosir Regency*

No.	Nama Partai/ Ketua Umum	Nama Pengurus Daerah	Alamat
(1)	(2)	(3)	(4)
1	Partai Nasional Indonesia Mahaenisme PNI (Marhaenisme) Ketua Umum : Sukmawati Soekarnoputri	Ketua : P. Napitupulu Sekretaris : Asko Pasaribu, SE Bendahara : Manuasa Sianipar	Jl.Sisingamangaraja No.128 Balige
2	Partai Buruh Sosial Demokrat (PBSD) Ketua Umum : Mucktar Pakpahan	Ketua : Edison Napitupulu Sekretaris : Maju Panjaitan Bendahara : Liberty Tambunan	Jl.Pardolok Tolong No.21 Balige
3	Partai Bulan Bintang (PBB) Ketua Umum : Yusril Ihza Mahendra	Ketua : M.Manurung Sekretaris : P. Manurung SH Bendahara : Roselina Siagian	Jl. Pemandian No.1 Lumban Silintong
4	Partai Merdeka Ketua Umum : Adi Sasono	Ketua : Hotman Sibarani Sekretaris : Robert Hutajulu Bendahara : Sarlina Panjaitan	Jl. Sisingamangaraja No.1 a, b, c Sibarani Nasampulu Laguboti
5	Partai Persatuan Pembangunan (PPP) Ketua Umum : Hamzah Haz	Ketua : Lukman Hutagaol Sekretaris : Ir. I. Napitupulu Bendahara : Ridwan Nainggolan	Jl. Bukit Barisan No.26 Balige
6	Partai Pemersatu Demokrasi Kebangsaan Ketua Umum : Ryas Rasyid	Ketua : Baktiar Tampubolon Sekretaris : Letkol. Purn. Karel Saragih, SH Bendahara : Nanser Sirait	Jl.SutomoPagar Batu No.10 Soposurung Balige
7	Partai Perhimpunan Indonesia Baru (PPIB) Ketua Umum : Dr. Syahrir	Ketua : Sabam Simanjuntak Sekretaris : Manangar Hutapea Bendahara : F. Sitorus, S.Si.	Jl.D .I. Panjaitan Balige
8	Partai Nasional Banteng Kemerdekaan (PNBK) Ketua Umum : Eros Jarot	Ketua : Anita Sianturi Sekretaris : Marlon Simbolon Bendahara : Sabam Tambun	Jl.Tarutung No.21 Kel.sangkar Nihuta Balige

**Daftar Partai Politik Peserta Pemilu 2004 Kabupaten Toba Samosir/List of Participator
Political Party in General Election in 2004 of Toba Samosir Regency**

No.	Nama Partai/ Ketua Umum	Nama Pengurus Daerah	Alamat
(1)	(2)	(3)	(4)
9	Partai Demokrat Ketua Umum : Budi Santoso	Ketua : T. Hutajulu ,SH Sekretaris : M. Nainggolan Bendahara : Manuala Hutajulu	Jl. Dr. F.L. Tobing No. 23 Laguboti
10	Partai Keadilan Persatuan Indonesia (PKP-Indonesia) Ketua Umum : Edi Sudrajat	Ketua : Marisi Tambunan Sekretaris : Edward Sutejo S Bendahara : Binsar Sinambela	Desa Lumban Pea Tambunan Balige
11	Partai Penegak Demokrasi Indonesia Ketua Umum : Dimmy Haryanto	Ketua : B. Tampubolon Sekretaris : Ganti Simanjuntak Bendahara : Bihap Napitupulu	Jl. P. Siantar KM.2 Saribu Raja Janji Maria Raja Tampubolon
12	Partai Pemersatu Nahdatul Ulama Indonesia Ketua Umum : KH Syukron Makmun	Ketua : - Sekretaris : - Bendahara : -	
13	Partai Amanat Nasional (PAN) Ketua Umum : Amin Rais	Ketua : DR. Luhut Siahaan Sekretaris : P. Manurung, Amd Bendahara : Parlindungan Siahaan, SP	Jl.S.M.Raja No. 95 Balige
14	Partai Karya Peduli Bangsa Ketua Umum : R .Hartono	Ketua : Ridwan Nababan Sekretaris : Guntur Sianipar Bendahara : Yanti Matondang	Jl. P.Nagari No.9A Balige
15	Partai Kebangkitan Bangsa (PKB) Ketua Umum :Alwi Shihab	Ketua : M. Hutabarat Sekretaris : R. Sihotang , SE Bendahara : H. Simangunsong	Jl. Patuan Anggi. No 56 Balige
16	Partai Keadilan Sejahtera (PKS) Ketua Umum : Hidayat Nurwahid	Ketua : - Sekretaris : - Bendahara -	

**Daftar Partai Politik Peserta Pemilu 2004 Kabupaten Toba Samosir/List of Participator
Political Party in General Election in 2004 of Toba Samosir Regency**

No.	Nama Partai/ Ketua Umum	Nama Pengurus Daerah	Alamat
(1)	(2)	(3)	(4)
17	Partai Bintang Reformasi (PBR) Ketua Umum : KH.Zainuddin MZ	Ketua : S. Simamora Sekretaris : Budi Tanjung Bendahara : -	Jl. Patuan Nagari No. Balige
18	PDI-Perjuangan Ketua Umum : Megawati Soekarnoputri	Ketua : Binsar Sidabutar Sekretaris : JLR Tambunan Bendahara : Ir. Viktor Silalahi	Jl. S.M. Raja No.26 Balige
19	Partai Damai Sejahtera (PDS) Ketua Umum : Ruyandi Hutasoit	Ketua : Undan Sitinjak Sekretaris : Drs. T. Sitinjak Bendahara : Wariston B Sirait	Jl.D.R. TD. Pardede No. 3 Balige
20	Partai Golkar Ketua Umum : Akbar Tanjung	Ketua : Drs LP Sitanggang Sekretaris : N. Situmorang Bendahara : M. Sitanggang	Jl. Mulia Raja No. 26 Balige
21	Partai Patriot Pancasila Ketua Umum : Yapto Soerjosoemarno	Ketua : Parulian Siahaan Sekretaris : FO. Hutauruk, Amd Bendahara : Benget Sihotang	Jl.Raya Tarutung No.12 Kel.Sangkar Nihuta Balige
22	Partai Sarikat Indonesia Ketua Umum : Raharjo Tjkaningrat	Ketua : J.H. Manullang Sekretaris : Alboin Siahaan Bendahara : M. Simbolon	Jl.S.M. Raja No.12 Balige
23	Partai Persatuan Daerah (PPD) Ketua Umum : Oesma Saptu	Ketua : Ir. Oloan Simbolon Sekretaris : Salmen O.Siregar Bendahara : Dra. R. Simbolon	Jl. Terminal Pekan Inpres Desa Pardomuan I
24	Partai Pelopor Ketua Umum : Racmawaty Soekarnoputri	Ketua : Maralo Panjaitan Sekretaris : Drs. M. Siahaan Bendahara : Benget Sihotang	Jl. Patuan Anggi No.46 Balige

Sumber : Komisi Pemilihan Umum (KPU) Kabupaten Toba Samosir

Anggota Dewan Perwakilan Rakyat Daerah (DPRD)
Kabupaten Toba Samosir /
Member List of Regional House Representative of
Toba Samosir Regency 2004-2009

No	Nama/ Partai Politik	Alamat	Telepon Rumah	HP
1.	Paiman Napitupulu Partai Nasional Indonesia Marhaenisme	Parsoburan	0632-341819	081361672207
2.	Ir. Togar Manurung Partai Buruh Sosial Demokrat	Lbn. Julu	-	08126354309
3.	Hotman Sibarani Partai Merdeka	Laguboti	0632-21736	0811626638
4.	Baktiar Tampubolon, MBA Partai Persatuan Demokrasi Kebangsaan	Balige	0632-322942	08126026304
5.	Lambok Simanjuntak Partai Persatuan Demokrasi Kebangsaan	Balige	0632-21034	081362193531
6.	Sabam Simanjuntak Partai Perhimpunan Indonesia Baru	Balige	0632-21298	08126577210
7.	Dungdung Simanjuntak Partai Perhimpunan Indonesia Baru	Silaen	-	08126368061
8.	Pardomuan Tampubolon Partai Nasional Banteng Kemerdekaan	Balige	0632-21718 061-7381176	081362256021 081361006028
9.	Ir. Boike Pasaribu Partai Demokrat	Borbor	-	08126208346
10.	Saut Parulian Gurning Partai Demokrat	Porsea	0632-41012	081361530225
11.	Marisi Tambunan Partai Keadilan dan Persatuan Indonesia	Balige	0632-21478	081361282830
12.	Parade Manurung, BA Partai Keadilan dan Persatuan Indonesia	Porsea	-	081361523152
13.	Waltom Silaen Partai Penegak Demokrasi Indonesia	Porsea	0632-341695	081361290087

Anggota Dewan Perwakilan Rakyat Daerah (DPRD)
Kabupaten Toba Samosir /
Member List of Regional House Representative of
Toba Samosir Regency 2004-2009

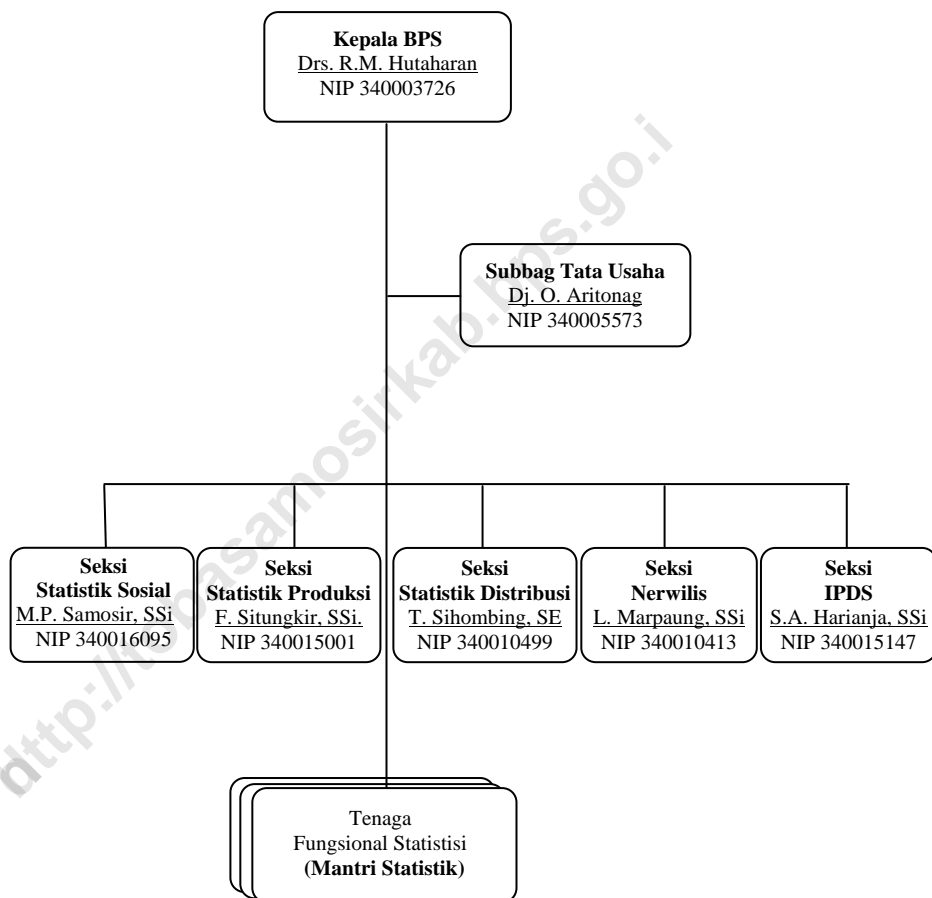
No	Nama/ Partai Politik	Alamat	Telepon Rumah	HP
14.	Sabar Silalahi, SH Partai Demokrasi Indonesia Perjuangan	Balige	0632-21053	08126399870
15.	Ir. Tagor Jonggi P. Hutapea Partai Demokrasi Indonesia Perjuangan	Laguboti	0632-331172 061-8200663	08126556961
16.	Mangatas Silaen Partai Demokrasi Indonesia Perjuangan	Silaen	0632-341501	0811620504
17.	Tumpal Sitorus Partai Demokrasi Indonesia Perjuangan	Porsea	-	081362073672 081362256090
18.	Undan Sitinjak Partai Damai Sejahtera	Balige	0632-322686	08126353893
19.	Hasoloan Silalahi Partai Damai Sejahtera	Balige	0632-322703	081361524583
20.	Drs. Vesapianus Panjaitan Partai Golongan Karya	Balige	0632-52493	08126201673
21.	Ir. Firman Pasaribu Partai Golongan Karya	Habinsaran	0632-21627	08126207433
22.	Herbet Sibuea, SE Partai Golongan Karya	Balige	-	08126501835
23.	Maruahal Napitupulu Partai Golongan Karya	Porsea	0632-41125	08126200793 081362169943
24.	Jonang M.P. Sitorus Partai Persatuan Daerah	Lbn. Julu	0632-41125	08126468031
25.	Mangapul Siahaan, S.Si Partai Pelopor	Balige	0632-21052	08126313464

Sumber/Source : Sekretariat DPRD Kabupaten Toba Samosir/
House of Parliament of Toba Samosir Regency

Daftar Nama Dan Alamat Kantor Camat Kabupaten Toba Samosir
*/Directory of Sub Regency Office Chief of Toba Samosir Regency
in 2005*

Nama Camat	Kecamatan	Alamat Kantor
(1)	(2)	(3)
1. Budianto Tambunan, SE	Balige	Jl. Mulia Raja No. 26 Balige
2. Drs. R.W.S.S. Hutapea	Laguboti	Pasar Laguboti
3. Parlaungan Siahaan, S.Sos	Habinsaran	Pasar Pasoburan
4. Espon P.H. Simanjuntak, SH	Borbor	Borbor
5. Drs. Salomo HK Simanjuntak	Silaen	Jl. Sisingamangaraja Desa Silaen
6. Drs. Marudut Sianipar	Sigumpar	Jl. Lintas Sumatera No. 5B Kel. Sigumpar Dangsina, Sigumpar
7. Drs. L. Sibarani	Porsea	Komplek Tanah Lapang Porsea Kel. Patane III Telp. 0632-41001
8. Drs. J. Simangunsong	Pintu P. Meranti	Pantohan
9. Drs. Henry M.M Sitompul	Lumban Julu	Pasar Lumban Julu
10. Drs. Oloan Pane	Uluan	Lumban Binangi
11. Drs. Arifin Silaen	Ajibata	Jl. D.I. Panjaitan No. 1 Pardamean Ajibata

**Struktur Organisasi Badan Pusat Statistik (BPS) Kabupaten
Toba Samosir /Organization Structure of Central Board Statistic of
Toba Samosir Regency in 2005**



Keterangan :

Nerwilis = Neraca Wilayah dan Analisis Statistik

IPDS = Integrasi Pengolahan dan Diseminasi Statistik

Daftar Nama Koordinator Statistik Kecamatan (KSK)
BPS Kabupaten Toba Samosir /
Directory of Sub Regency Statistic Coordinator of BPS-Statistics of Toba
Samosir Regency in 2005

Nama KSK	Mantis Kecamatan	Keterangan
(1)	(2)	(3)
1. Ruth J. Lumban Tobing	Balige	
2. -	Laguboti	
3. Ontu Pardosi	Habinsaran	
4. Ricardo Hutahaean	Borbor	
5. Huksa Sitorus	Silaen	
6. Huksa Sitorus	Sigumpar	Pelaksana Tugas
7. Postel Tampubolon	Porsea	
8. Postel Tampubolon	Pintu Pohan Meranti	Pelaksana Tugas
9. Jon Sihombing	Lumban Julu	
10. Rico Manurung	Uluan	
11. Katarina Sitorus	Ajibata	

**Timbangan, Takaran Dan Ukuran Sistem Metrik/
Weights, Measures and Metric System**

Nilai/ <i>Equivalent</i>	Nama/ <i>Name</i>	Singkatan Internasional/ <i>Symbol</i>
(1)	(2)	(3)

A. Ukuran Panjang/*Linear Measures*

1.000	meter/ <i>meter</i>	kilometer/ <i>kilometer</i>	km
100	meter/ <i>meter</i>	hektometer/ <i>hectometer</i>	hm
10	meter/ <i>meter</i>	dekameter/ <i>decameter</i>	dam
1	meter/ <i>meter</i>	meter/ <i>meter</i>	m
0,1	meter/ <i>meter</i>	desimeter/ <i>decimeter</i>	dm
0,01	meter/ <i>meter</i>	centimeter/ <i>centimeter</i>	cm
0,001	meter/ <i>meter</i>	milimeter/ <i>millimeter</i>	mm
0,0001	meter/ <i>meter</i>	mikron/ <i>micron</i>	u

B. Ukuran Luas/*Surface Measures*

1.000.000	meter persegi/ <i>square meter</i>	kilometer persegi/ <i>square kilometer</i>	km ²
10.000	meter persegi/ <i>square meter</i>	hektometer persegi/ <i>square hectometer/hectar</i>	hm ² atau ha
100	meter persegi/ <i>square meter</i>	dekameter persegi/ <i>square decameter or are</i>	dam ² atau a
1	meter persegi/ <i>square meter</i>	meter persegi/ <i>square meter</i>	m ²
0,01	meter persegi/ <i>square meter</i>	desimeter persegi/ <i>square decimeter</i>	dm ²
0,0001	meter persegi/ <i>square meter</i>	centimeter persegi/ <i>square centimeter</i>	cm ²
0,000001	meter persegi/ <i>square meter</i>	milimeter persegi/ <i>square millimeter</i>	mm ²

**Timbangan, Takaran Dan Ukuran Sistem Metrik/
Weights, Measures and Metric System**

Nilai/Equivalent	Nama/Name	Singkatan Internasional/ Symbol
(1)	(2)	(3)

C. Ukuran Isi /Volume/Measure or Capacity

1	meter kubik (1000 liter)/ <i>cubic meter or 1000 liter</i>	meter kubik atau kltr	m^3 atau kl
0,1	meter kubik (100 liter)/ <i>cubic meter or 100 liter</i>	hektoliter/ <i>hectoliter</i>	hl
0,01	meter kubik (10 liter)/ <i>cubic meter or 10 liter</i>	dekaliter/ <i>decaliter</i> desimeter kubik (liter)/	dl
0,001	meter kubik (1 liter)/ <i>cubic meter or 1 liter</i>	<i>cubic decimeter or liter</i>	dm^3 atau l
0,1	desimeter kubik (0,1 liter) <i>cubic deciliter or 0,1 liter</i>	desiliter/ <i>deciliter</i>	dl
0,01	desimeter kubik (0,01 ltr) <i>cubic deciliter or 0,01 ltr</i>	centiliter/ <i>centiliter</i>	cl
0,001	desimeter kubik (0,001ltr) <i>cubic deciliter or 0,001 ltr</i>	mililiter atau centimeter kubik/ <i>millimeter or cubic</i> <i>centimeter</i>	ml atau cm^3/cc
0,000001	desimeter kubik atau 0,000001 liter/ <i>decimeter</i> or 0,000001 liter	milimeter kubik/ <i>cubic</i> <i>millimeter</i>	mm^3

**Timbangan, Takaran Dan Ukuran Sistem Metrik/
Weights, Measures and Metric System**

Nilai/Equivalent	Nama/Name	Singkatan Internasional/ Symbol
(1)	(2)	(3)

D. Timbangan/Weight Measures

1000	Kilogram	Ton	t (m.t)
100	Kilogram	Quintal	Q
1	Kilogram	Kilogram	kg
0,1	Kilogram	Hektogram	hg
0,01	Kilogram	Decagram	dag
0,001	Kilogram	Gram	g
0,1	Gram	Desigram	dg
0,01	Gram	Centigram	cg
0,001	Gram	Miligram	mg
100	Gram	Ons	ons
200	Gram	Metric Carat	Kt
1000	Gram	Kilogram	Kg

**Timbangan, Takaran Dan Ukuran Termasuk Jenis Lain Dari Pada
Sistem Metrik /
Non Metric Weights and Measures**

Negara Asal/ Country	Ukuran Sistem Matrix Dinilai Dalam Bentuk Ukuran Jenis Lain/ Metrics Units Converted in to Foreign Measures
(1)	(2)

A. Ukuran Panjang/ Linear Measure

Inggris dan Amerika Serikat/ Great Britain and USA	1 km	= 0,62137	Mile
	1 m	= 0,00497	Furlong
	1 m	= 1,0936	yard
	1 m	= 3,2808	feet
Indonesia/ Indonesia	1 m	= 39,37	inches
	1 m	= 0,135	geogr mile
	1 m	= 0,541	sea mile
	1 km	= 0,6636	java paal
	1 m	= 0,2624	Rijnl. reode
	1 m	= 1,4539	amst.el
	1 sq	= 0,3681	sq mile

B. Ukuran Luas/Surface Measure

Inggris dan Amerika Serikat/ Great Britain and USA	1 k	= 2,4711	acres
	1 sq m	= 1,19536	yard
	1 sq m	= 10,76365	sq feet
Indonesia/ Indonesia	1 sq cm	= 0,15498	sq inch
	1 sq km	= 140,9147	bahu
	1 sq km	= 70,45735	sq Rijnl.reode
	1 cu m	= 0,353	reg ton

**Timbangan, Takaran Dan Ukuran Termasuk Jenis Lain Dari Pada Sistem Metrik/
Non Metric Weights and Measures**

Negara Asal/ Country	Ukuran Sistem Matrix Dinilai Dalam Bentuk Ukuran Jenis Lain/ Metrics Units Converted in to Foreign Measures
(1)	(2)

C. Ukuran Isi/Measure of Capacity

Inggris dan	1 cu m	= 1,307947	cu yard
Amerika Serikat/	1 cu m	= 6,2897	barrel
<i>Great Britain and</i>	1 cu m	= 27,497	imp. bushel
<i>USA</i>	1 cu m	= 28,377	US bushel
	1 cu m	= 35,31338	cup. feet
Indonesia/	1 liter	= 0,2199	imp. gallon
<i>Indonesia</i>	1 liter	= 0,2645	US. gallon
	1 liter	= 0,1166	Gantang

D. Timbangan/Weight Measure

Inggris dan	1 long ton (= 20 cwt)	= 22401 b
Amerika		= 1016.04 kg
Serikat/	1 short ton (= 2000 lb)	= 907,18 kg
<i>Great Britain</i>	1 hundredweight (cwt)	= 50,8 kg
<i>and USA</i>	1 cental (= 100 lb)	= 45,36 kg
	1 pound avoirdupois (=1 lb)	= 453,6 g
Indonesia/		= 16 ounces av
<i>Indonesia</i>		(=7000 grains)
	1 ounce avoirdupois (oz)	= 28,35 g
	1 pound troy (=12 oz troy)	= 373,24 g
	1 kg	= 20239 Amst.pound
	1 kg	= 25.9061 thail (opium)
	1 kg	= 81.4877 thail (gold)
	1 kg	= 1878.0488 carat
		(diamond)

1 Balige

- 1 Tangga Batu Barat
- 2 Tangga Batu Timur
- 3 Gurgur Aek Raja
- 4 Aek Bolon Julu
- 5 Aek Bolon Jae
- 6 Siboruon
- 7 Hutagaol Peatalum
- 8 Bonan Dolok II
- 9 Huta Namora
- 10 Huta Dame
- 11 Bonan Dolok I
- 12 Bonan Dolok III
- 13 Sibuntuon
- 14 Lumban Gorat
- 15 Sianipar Sihail Hail
- 16 Silalahi Pagar Batu
- 17 Hinalang Bagasan
- 18 Sangkar Nihuta
- 19 Pardede Onan
- 20 Napitupulu Bagasan
- 21 Balige III
- 22 Balige II
- 23 Paindoan
- 24 Parsuratan
- 25 Huta Bulu Mejan
- 26 Sariburaja Janji Maria
- 27 Baru Ara
- 28 Matio
- 29 Lumban Pea
- 30 Lumban Gaol
- 31 Sibola Hotangasas
- 32 Lumban Bul Bul
- 33 Balige I
- 34 Lumban Dolok
- 35 Longat
- 36 Lintong Nihuta
- 37 Lumban Silintong
- 38 Tara Bunga
- 39 Meat

2 Laguboti

- 1 Haunatas I
- 2 Sintong Marnipi
- 3 Sidulang
- 4 Haunatas II
- 5 Sibarani Nasampulu
- 6 Sitangkola
- 7 Sibuea
- 8 Simatibung
- 9 Pardomuan Nauli
- 10 Ujung Tanduk
- 11 Pintu Bosi
- 12 Gasa Ribu
- 13 Pasar Lagu Boti
- 14 Aruan
- 15 Lumban Bagasan
- 16 Tinggirnipasir
- 17 Ompu Raja Hutapea
- 18 Sitoluama
- 19 Pardinggaran
- 20 Lumban Binanga

3 Habinsaran

- 1 Lumban Rau Barat
- 2 Lumban Rau Selatan
- 3 Lumban Rau Tengah
- 4 Lumban Rau Timur
- 5 Lumban Rau Utara
- 6 Parsoburan Tengah
- 7 Lumban Balik
- 8 Lumban Pinasa
- 9 Panamparan
- 10 Lumban Ruhap
- 11 Lumban Pea
- 12 Hitetano
- 13 Parsoburan Barat
- 14 Napajoring
- 15 Sipagabu

4 Borbor

- 1 Pangururan
- 2 Pardomuan Nauli
- 3 Lintong
- 4 Aek Unsim
- 5 Rianiate
- 6 Natumingka

5 Silaen

- 1 Pintu Batu
- 2 Pardomuan
- 3 Ombur
- 4 Parsambilan
- 5 Sigodang Tua
- 6 Sinta Dame
- 7 Natolutali
- 8 Dalihan Natolu
- 9 Huta Gurgur II
- 10 Huta Gurgur I
- 11 Sitorang I
- 12 Huta Namora
- 13 Silaen
- 14 Lumban Dolok

6 Sigumpar

- 1 Nauli
- 2 Situa-Tua
- 3 Sigumpar
- 4 Sigumpar Dangsina
- 5 Dolok Jior
- 6 Sigumpar Julu
- 7 Maju
- 8 Marsangap

7 Porsea

- 1 Narumonda V
- 2 Narumonda VI
- 3 Narumonda VII
- 4 Narumonda VIII
- 5 Siantar Siotio
- 6 Narumonda I
- 7 Narumonda II
- 8 Narumonda III
- 9 Narumonda IV
- 10 Parparean I
- 11 Parparean II
- 12 Parparean III
- 13 Parparean IV
- 14 Gala Gala Pangkailan
- 15 Siantar Tonga Tonga II
- 16 Siantar Dangsina
- 17 Siantar Tonga Tonga I
- 18 Siantar Sigodang
- 19 Siantar Utara
- 20 Dolok Nauli
- 21 Jonggi Manulus
- 22 Banjar Ganjang
- 23 Pangombusan
- 24 Lumban Sitorus
- 25 Bius Gu Barat
- 26 Pasar Porsea
- 27 Patane III
- 28 Patane IV
- 29 Patane II
- 30 Patane I
- 31 Raut Bosi
- 32 Amborgang
- 33 Nalela
- 34 Silamosik I
- 35 Silamosik II
- 36 Lumban Huala
- 37 Lumban Gurning
- 38 Tangga Batu II
- 39 Tangga Batu I

8 Pintu Pohan Meranti

- 1 Ambar Halim
- 2 Pintu Pohan Dolok
- 3 Pintu Pohan Pasar
- 4 Halado
- 5 Sibide Barat
- 6 Sibide
- 7 Maranti Barat
- 8 Maranti Timur
- 9 Maranti Tengah
- 10 Maranti Utara

9 Lumban Julu

- 1 Sibaruang
- 2 Sibadihon
- 3 Naga Timbul
- 4 Harungguan
- 5 Lumban Lobu
- 6 Sinar Sabungan
- 7 Sihiong
- 8 Jangga Toruan
- 9 Jangga Dolok
- 10 Hatinggian
- 11 Lintong Julu
- 12 Pasar Lumban Julu
- 13 Sionggang Utara
- 14 Sionggang Tengah
- 15 Sionggang Selatan

10 Uluan

- 1 Siregar Aek Nalas
- 2 Sigaol Barat
- 3 Sigaol Timur
- 4 Marom
- 5 Sibuntuon
- 6 Dolok Saribu Janji Matogu
- 7 Partor Janji Matogu
- 8 Parbagasan Janji Matogu
- 9 Partoruan Janji Matogu
- 10 Parhabinsaran Janji Matogu
- 11 Lumban Binanga
- 12 Lumban Holbung
- 13 Lumban Nabolon
- 14 Dolok Saribu Lumban Nabolon
- 15 Dolok Nagodang
- 16 Parik
- 17 Sampuara

11 Ajibata

- 1 Sirungkunon
- 2 Parsaoran Sibisa
- 3 Pardamean Sibisa
- 4 Sigapiton
- 5 Horsik
- 6 Motung
- 7 Parsaoran Ajibata
- 8 Pardomuan Ajibata
- 9 Pardamean Ajibata

**Publikasi Ini Menyajikan
Gambaran Umum Tentang Sosial Budaya dan Perekonomian
Kabupaten Toba Samosir Tahun 2004**

*The Publication Provided General Representation About Social Cultural and
Economics of Toba Samosir Regency in 2004*

Cakupan Data/Coverage of Data:

1. Geografi/*Geography*
2. Pemerintahan/*Government*
3. Penduduk dan Tenaga Kerja/*Population and Manpower*
4. Sosial/*Social*
5. Pertanian/*Agriculture*
6. Perindustrian/*Industry*
7. Perdagangan/*Trade*
8. Perhubungan/*Transportation*
9. Keuangan dan Harga-Harga/ *Finance and Prices*
10. Pendapatan Regional/*Regional Income*

**Toba Samosir Dalam Angka 2004 ini diterbitkan oleh
Badan Pusat Statistik Kabupaten Toba Samosir
Bekerja Sama dengan Badan Perencanaan Pembangunan Daerah
Kabupaten Toba Samosir**

*Toba Samosir in Figures 2004 published by The Central Board Statistics of Toba
Samosir Regency in-cooperation with The Regional Development Planning Board
of Toba Samosir Regency*

Partisipasi Konsumen Data :

BPS *Badan Pusat Statistik
Kabupaten Toba Samosir
Jl. Pematang Siantar No. 28 AB Balige 22351
Telepon/Faksimili. 0632-21480*