

# **STATISTIK DAERAH**

## **KECAMATAN DRINGU**

# **2016**



**BADAN PUSAT STATISTIK  
KABUPATEN PROBOLINGGO**

---

# STATISTIK DAERAH KECAMATAN DRINGU 2016

---

STATISTIK DAERAH KECAMATAN DRINGU 2016

Katalog BPS : 1101002.3513.200

Ukuran Buku : 17,6 X 25 cm

Jumlah Halaman : iv + 10 halaman

Naskah :

Koordinator Statistik Kecamatan Dringu

Gambar Kulit :

Koordinator Statistik Kecamatan Dringu

Diterbitkan Oleh :

Badan Pusat Statistik Kabupaten Probolinggo

Boleh dikutip dengan menyebut sumbernya



## SAMBUTAN KEPALA BPS KABUPATEN PROBOLINGGO

Dengan memanjatkan puji syukur kehadiran Tuhan Yang Maha Kuasa, saya menyambut baik penerbitan publikasi **Statistik Daerah Kecamatan Dringu 2016** yang dilakukan oleh Koordinator Statistik Kecamatan (KSK) Dringu.

Penyusunan publikasi **Statistik Daerah Kecamatan Dringu 2016** ini merupakan inovasi dan pengembangan kegiatan perstatistikan serta penyebarluasan informasi sebagai salah satu upaya untuk mewujudkan visi BPS sebagai “pelopor data statistik terpercaya untuk semua”.

Penerbitan publikasi **Statistik Daerah Kecamatan Dringu 2016** dimaksudkan untuk melengkapi ragam publikasi statistik yang telah tersedia di daerah seperti Kecamatan Dalam Angka (KDA) yang telah terbit secara rutin dalam memotret kondisi daerah. Buku ini menyajikan indikator-indikator terpilih yang menggambarkan tentang kondisi daerah dalam bentuk tampilan uraian deskriptif sederhana.

Saya berharap, publikasi **Statistik Daerah Kecamatan Dringu 2016** ini mampu memberikan informasi secara cepat dan tepat kepada pemerintah daerah dan masyarakat yang dapat digunakan sebagai dasar perencanaan, monitor dan evaluasi mengenai perkembangan pembangunan di berbagai sektor serta membantu para pengguna data lainnya dalam memahami kondisi umum daerahnya.

Akhirnya, saya mengucapkan terima kasih dan penghargaan setinggi-tingginya kepada semua pihak yang telah berpartisipasi hingga terbitnya publikasi ini, dan semoga Tuhan Yang Maha Kuasa senantiasa meridhoi usaha kita.

Probolinggo , **September 2016**  
Kepala BPS Kabupaten  
Probolinggo,

Drs. Djudjuk Widhilaksana, MM  
NIP.19610127 198202 1 001



## Kata Pengantar

**P**ublikasi **Statistik Daerah Kecamatan Dringu 2016** berisi berbagai data dan informasi terpilih seputar Kecamatan Dringu yang dianalisis secara sederhana untuk membantu pengguna data memahami perkembangan pembangunan serta potensi yang ada di Kecamatan Dringu

Publikasi Statistik Daerah Kecamatan Dringu 2016 diterbitkan untuk melengkapi publikasi-publikasi statistik yang sudah terbit secara rutin setiap tahun. Berbeda dengan publikasi-publikasi yang sudah ada, publikasi ini lebih menekankan pada analisis.

Materi yang disajikan dalam Statistik Daerah Kecamatan Dringu 2016 memuat berbagai informasi/indikator terpilih yang terkait dengan pembangunan di berbagai sektor di Kecamatan Dringu dan diharapkan dapat menjadi bahan rujukan/kajian dalam perencanaan dan evaluasi kegiatan pembangunan.

Kritik dan saran konstruktif berbagai pihak kami harapkan untuk penyempurnaan penerbitan mendatang. Semoga publikasi ini mampu memenuhi tuntutan kebutuhan data statistik, baik oleh instansi/dinas pemerintah, swasta, kalangan akademisi maupun masyarakat luas.

KOORDINATOR STATISTIK  
KECAMATAN DRINGU

RUDHY KENDARWOKO  
NIP 19581003 198101 1 002



## DAFTAR ISI

1. Geografis Dan Iklim.....	1
2. Pemerintahan.....	2
3. Penduduk.....	3
4. Pendidikan.....	4
5. Kesehatan.....	5
6. Pertanian.....	6
7. Perdagangan & Ekonomi.....	7
8. Transportasi Dan Komunikasi .....	8
9. Industri.....	9
10. Perumahan .....	10



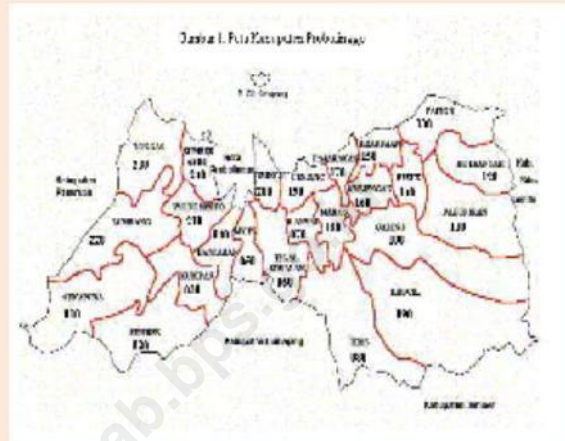
Kecamatan Dringu merupakan salah satu kecamatan di wilayah Kabupaten Probolinggo, dengan luas wilayah mencapai 31,14 km<sup>2</sup> yang berada di bagian barat pusat Pemerintahan Kabupaten Probolinggo yakni berjarak ± 20 km dari kota Kraksaan sebagai ibukota Kabupaten Probolinggo.

Batas administrasi Kecamatan Dringu Kabupaten Probolinggo disebelah Utara berbatasan dengan Selat Madura , sebelah Timur berbatasan dengan Kecamatan Gending dan Kecamatan Banyuwangi , sebelah Selatan berbatasan dengan Kecamatan Tegalsiwalan dan Kecamatan Leces, sebelah Barat berbatasan dengan Kota Probolinggo

Ditinjau dari ketinggian diatas permukaan air laut, Kecamatan Dringu berada pada ketinggian 0 - 10 meter sehingga temperature udara cenderung panas.

Iklim di kawasan Kecamatan Dringu sebagaimana Kecamatan lain di Kabupaten Probolinggo. Kecamatan Dringu beriklim tropis yang terbagi menjadi dua musim yakni musim penghujan dan musim kemarau. Musim penghujan terjadi pada bulan Oktober sampai April dan musim kemarau pada bulan April sampai Oktober.

### Peta Kabupaten Probolinggo



### Statistik Geografi dan Iklim Kec.Dringu

Luas	km	31,14
Jml rata-rata curah hujan	mm	172
Rata-rata hari hujan	hari	7
Desa Pesisir	desa	2
Desa/Kel Bukan Pesi.sir	desa/Kel	12
- Di lembah/DAS	desa/Kel	0
- Di Lereng/punggung bukit	desa/Kel	0
- Di Dataran	desa/Kel	12

Sumber : Kecamatan Dringu Dalam Angka 2016

\*\*\* Tahukah Anda\*\*\*

*Di Kecamatan Dringu ada tempat pelelangan ikan.*

# PEMERINTAHAN

# 2

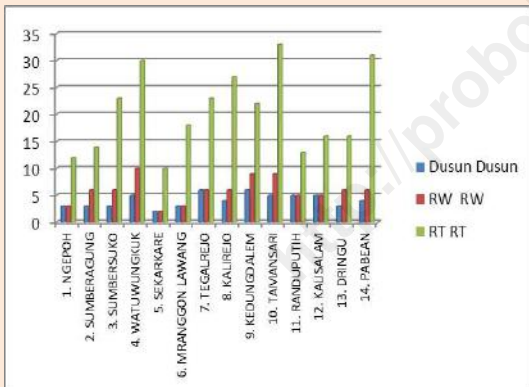
Dari 14 desa yang ada kesemuanya sudah terbentuk  
Dusun ,RW dan RT

## Statistik Pemerintah di Kecamatan Dringu Tahun 2014-2015

Wilayah Administrasi	2014	2015
Desa	14	14
Dusun	59	57
RW	81	82
RT	288	288
Aparat Desa		
Kades	12	14
Sekdes	12	8

Sumber data : Kec. Dringu Dalam Angka, 2016

### Jumlah Dusun RW & RT Tahun 2015



Sumber data : Kec. Dringu Dalam Angka, 2016

Secara administratif, Kecamatan Dringu terbagi menjadi 14 desa yang meliputi 57 Dusun, 82 RW dan 288 RT. Selama periode 2014-2015 ternyata desa Watuwungkuk adalah desa yang memiliki jumlah RW terbanyak yaitu 10 RW dan desa yang memiliki RT terbanyak ada di desa Tamansari yakni 33 RT. Adapun desa dengan jumlah RW dan RT terkecil adalah Desa Sekarkare yakni hanya 2 RW dan 10 RT

Dari 14 desa yang ada hanya ada 8 desa yang memiliki Sekdes dengan status PNS . Adapun untuk aparat yang lain seperti kasi pemerintahan , kasi pembangunan , kasi kesra, kaur keuangan, kaur umum dan kaur perencanaan dari 14 desa yang ada semua desa sudah memiliki aparat.

*Tahukah anda\*\*\**

*Semua desa sudah memiliki Kepala Desa yang definitif.*

## PENDUDUK

# 3

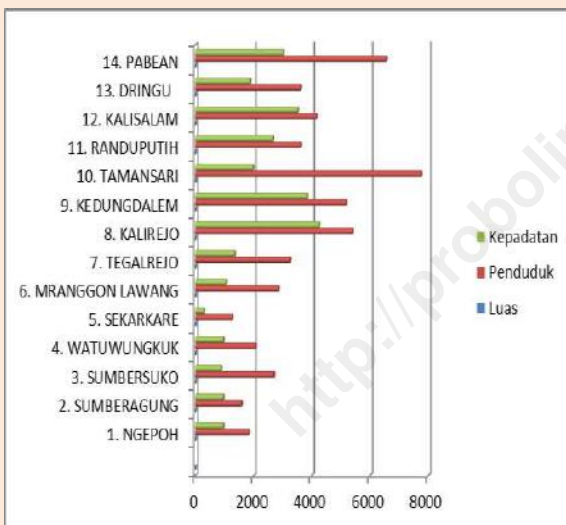
Dari hasil pencatatan registrasi di Kec Dringu penduduk wanita lebih banyak dari penduduk prianya

### Penduduk Kecamatan Dringu Tahun 2015

Indikator Kependudukan Kec.Dringu

Uraian	2014	2015
Jumlah Penduduk	52.347	51.906
Kepadatan Penduduk (jiwa/km <sup>2</sup> )	1.684	1.667
Sex Ratio (L/P) (%)	106	97
Jumlah Pasangan Usia Subur	11.428	8.659
Jumlah Peserta KB Aktif	8.427	4.057
Prosentase Peserta KB Aktif (%)	73,74	46,90
Penduduk Pria	27029	25583
Penduduk Wanita	25408	26323

### Jumlah penduduk & kepadatannya 2015



Komposisi penduduk di Kecamatan Dringu seperti daerah lain pada umumnya saat ini didominasi penduduk wanita yaitu 26.323 jiwa (50,71%) dan penduduk prianya ada 25.583 jiwa (49,29%). Dari komposisi penduduk maka didapat angka sex ratio 97,2 dan angka kepadatan penduduk sebesar 1667 yang berarti dari sekitar 31,146 km<sup>2</sup>, setiap kilo meter persegi di tempati penduduk sebanyak 1667 jiwa pada tahun 2015.

Hingga saat ini banyak juga warga Kecamatan Dringu yang bekerja dan mencari nafkah di Kota Probolinggo

\*\*\*Tahukan Anda\*\*\*

Menurut data KB Kec Dringu ada 12,77 % keluarga yang termasuk kategori Pra KS



Dari 14 desa yang ada kesemuanya sudah ada sekolah baik tingkat SD, SMP SMA bahkan ada Perguruan Tinggi Swasta

Di Kecamatan Dringu untuk bidang pendidikan sudah cukup memadai karena sekolah mulai SD Negeri, SMP Negeri maupun SMA Negeri sudah ada di wilayah Kecamatan Dringu, nmaun karena posisi Dringu yang berbatasan denagn kota Probolinggo banyak warganya yang sekolah ke Kota Probolinggo. Untuk jenjang sekolah SD Negeri di Kecamatan Dringu ada 23 lembaga dan 4 SD/MI Swasta, untuk SMP ada 2 SMP negeri,3 SMP Swasta dan MTS Swasta sebanyak 3 lembaga .Untuk SMA Negeri ada 1 lembaga SMA Swasta 3 lembaga serta ada 1 perguruan tinggi swasta yaitu Universitas Panca Marga

Rasio Murid Menurut Sekolah dan Guru di Kecamatan Dringu Tahun 2015

	Lembaga	Murid	Guru	Murid-Lembaga	Murid-Guru
SD	26	4.123	359	159	11
MI	2	248	41	124	6
SMP	5	1.397	102	279	14
MTS	3	350	43	117	8
SMA	4	947	109	237	9
Universitas	1	3.934	147	3.934	27

Sumber data : Kec. Dringu Dalam Angka 2016

Dari angka ratio di atas dapat dilihat bahwa secara umum di Kecamatan Dringu masih sangat wajar angka perbandingan antara jumlah guru dengan banyaknya murid demikian juga dengan jumlah sekolah terhadap murid baik mulai jenjang pendidikan SD, SMP/MTs dan SMA/MA. Hal ini dapat ditarik suatu kesimpulan bahwa jumlah guru di wilayah Kecamatan Dringu sudah mencukupi untuk melakukan kegiatan pendidikan demikian juga dengan jumlah sekolah juga sudah cukup memenuhi kebutuhan di bidang pendidikan.

Statistik Pendidikan Kecamatan Dringu

Uraian	2014	2015
Jumlah SD Negeri	23	23
Jumlah SD Swasta/MI	5	5
Jumlah SMP/MTs Negeri	2	2
Jumlah SMP/MTs Swasta	5	6
Jumlah SMA/MA Negeri	1	1
Jumlah SMA/MA Swasta	2	3
Jumlah SMK Negeri		
Jumlah SMK Swasta	-	-
Perguruan Tinggi Swasta	1	1

Sumber : Kec. Dringu Dalam Angka 2016

\*\*\*Tahukah Anda\*\*\*

Satu-satunya universitas di Kec. Dringu adalah Universitas Panca Margadi Desa Pabean

## Statistik Kesehatan di Kec. Dringu

<b>Fasilitas Kesehatan</b>	2014	2015
1. Rumah Sakit	1	1
2. Poliklinik	1	1
3. Puskesmas	1	1
4. Pustu	5	5
5. Polindes	5	6
<b>Tenaga Medis</b>	2014	2015
1. Dokter	5	5
2. Mantri Kesehatan	24	24
3. Perawat	10	10
4. Bidan	13	20
5. Bidan Desa	11	13
6. Dukun Bayi	29	19

Sumber Data : Kecamatan Dringu Dalam Angka 2016

Tingkat kesehatan sangat berhubungan erat dengan ketersediaan fasilitas kesehatan. Di Kecamatan Dringu tersedia 1 puskesmas, 5 puskesmas pembantu dan ada 6 polindes. Sedangkan untuk tenaga kesehatan di wilayah Kecamatan Dringu sudah cukup untuk memenuhi kebutuhan masyarakat terhadap kesehatan dikarenakan saat ini hampir di seluruh desa ada tenaga kesehatan meskipun itu hanya seorang bidan.

Saat ini untuk proses kelahiran sebagian besar memang sudah bisa ditangani bidan desa karena hampir di semua desa sudah ada bidan desa. Namun di daerah yang pelosok karena sulit akses ke bidan desa terkadang ada juga yang masih meminta bantuan dukun bayi, namun dari dukun bayi yang ada semuanya sudah mendapat pelatihan kesehatan tentang cara menangani persalinan yang aman.

\*\*\*Tahukah Anda\*\*\*

Rumah Sakit yang ada adalah milik PG Wonolangan

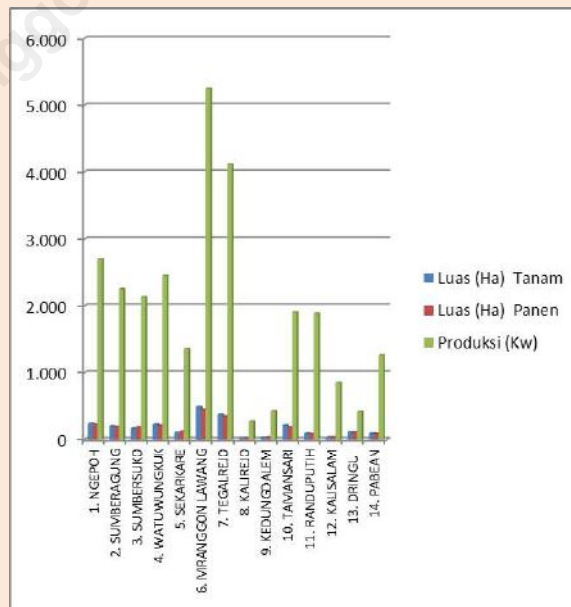
Seperti pada umumnya di wilayah Kabupaten Probolinggo maka sebagian besar warga Kecamatan Dringu juga bekerja pada sector pertanian. Namun selama ini Kec.Dringu terkenal sebagai sentra penghasil bawang merah namun hasil padi dan jagung juga cukup besar

Selain tiga komoditi utama tersebut juga ada hasil pertanian yang cukup besar yaitu Cabe dan Kedelai .Adapun masa tanam komoditi pertanian menyesuaikan dengan musim jika musim hujan maka padi yang menjadi komoditi sedangkan musim kemarau meliputi jagung, bawang merah, ubi kayu, kedelai dan cabe .

Hasil Produksi	2015 (Kw)
Bawang Merah	27.319
Jagung	9.403
Padi	8.691
Cabe	698
Kedelai	298

Sumber Data : Kecamatan Dringu Dalam Angka 2016

Luas Tanam , Luas Panen & Produksi Bawang Merah Tahun 2015



**\*\*\*Tahukah Anda\*\*\***

*Di Kecamatan Dringu ada Pasar Bawang merah yang sangat ramai dan terbesar yang Berada di Desa Kedungdalem.*

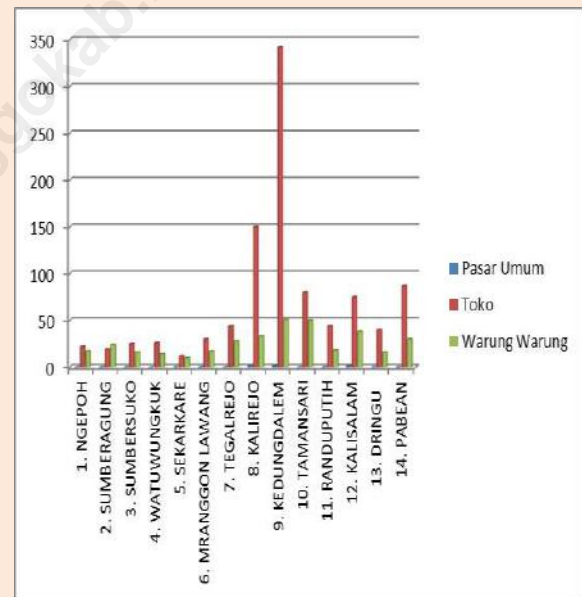
# PERDAGANGAN DAN EKONOMI

Saat ini di wilayah Kec.Dringu sudah ada mini market

Di wilayah Kecamatan Dringu dalam melakukan transaksi perdagangan secara umum sama dengan di wilayah kecamatan lain yakni dilakukan di pasar . Terdapat 4 pasar umum yang ada di Kecamatan Dringu yakni desa Kedungdalem, Kalirejo, Kalisalam dan Tamansari. Akan tetapi guna menunjang aktivitas perdagangan yang merupakan bagian dari kegiatan perekonomian maka juga sudah banyak warga yang memiliki toko maupun kios dan sudah semua desa memiliki toko maupun kios sehingga mempermudah warga memenuhi kebutuhan sembako untuk keperluan sehari-harinya Sedangkan untuk penunjang kegiatan perekonomian seperti jasa perbankan , di wilayah kecamatan Dringu juga sudah ada perbankan (BRI dan Bank Jatim) yaitu di desa Kedungdalem

Uraian	2014	2015
<b>Sarana Perdagangan</b>		
Pasar Umum	3	3
Toko/Kios	957	996
Warung/Depot	349	362
<b>Sarana Perbankan</b>	<b>2.014</b>	<b>2.015</b>
Bank Negeri	3	3
Bank Swasta/BPR	2	2
Koperasi	33	12

Sumber data : Kec. Dringu Dalam Angka 2016



\*\*\*Tahukah Anda\*\*\*

Pasar terbesar ada di Desa Kedungdalem

Jalan di wilayah Kecamatan Dringun sudah banyak yang beraspal

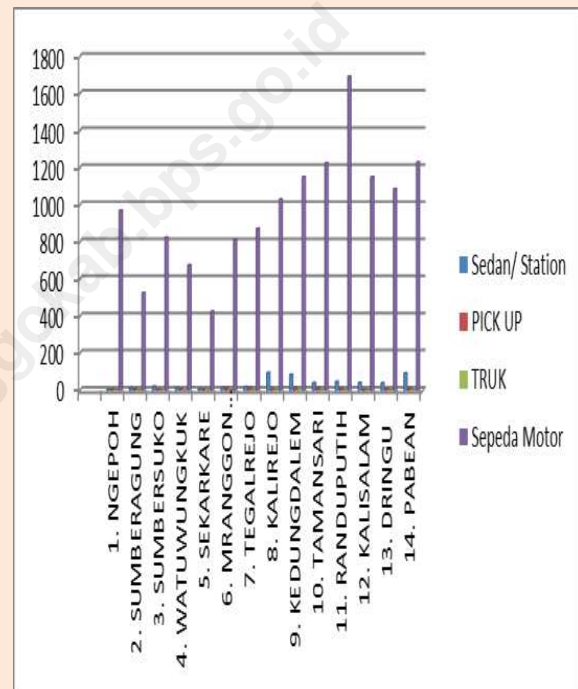


Di Kecamatan Dringun untuk sarana transportasi sudah bisa dikatakan cukup memadai karena sebagian besar jalan yang ada sudah beraspal dan bisa dilewati kendaraan roda empat .. Namun di desa desa tertentu ada jalan di wilayahnya yang belum beraspal dalam artian masih jalan tanah maupun jalan makadam. Menurut status pengelolaan jalan maka ada 3 jenis jalan yang ada yaitu jalan propinsi, jalan kabupaten, dan jalan desa. Kalau jenis jalan menurut permukaannya ada 3 yakni aspal, jalan batu dan jalan tanah. Dan menurut kondisi jalan ada 3 jenis yaitu jalan yang baik ,sedang dan rusak .

Akan tetapi hal tersebut bukanlah suatu masalah bagi warga karena jalan yang ada sebagai sarana transportasi masih bisa dilewati kendaraan meskipun hanya oleh sepeda motor/ojek.

Untuk sarana komunikasi saat ini sudah semua desa terjangkau sinyal telepon seluler meskipun ada juga desa yang penangkapan sinyalnya sangat rendah/jelek sinyalnya

Banyaknya Kendaraan Bermotor Tahun 2015



Sumber data: Kec. Dringun Dalam Angka 2016

\*\*\*Tahukah Anda\*\*\*

Alat transportasi yang paling banyak dimiliki oleh warga adalah sepeda motor

Di Kecamatan Dringu sektor industri belum banyak ditekuni oleh warganya

Meskipun pada umumnya warga sebagian besar warga di Kecamatan Dringu adalah petani namun juga ada warga yang menggeluti usaha industri, tetapi pada umumnya hanyalah industri kecil saja seperti industri genteng, tempe dan mebel

Menurut klasifikasinya industry di Kecamatan Dringu ternyata ada 1 industri besar, industri sedang 18 & industry kecilnya ada 203

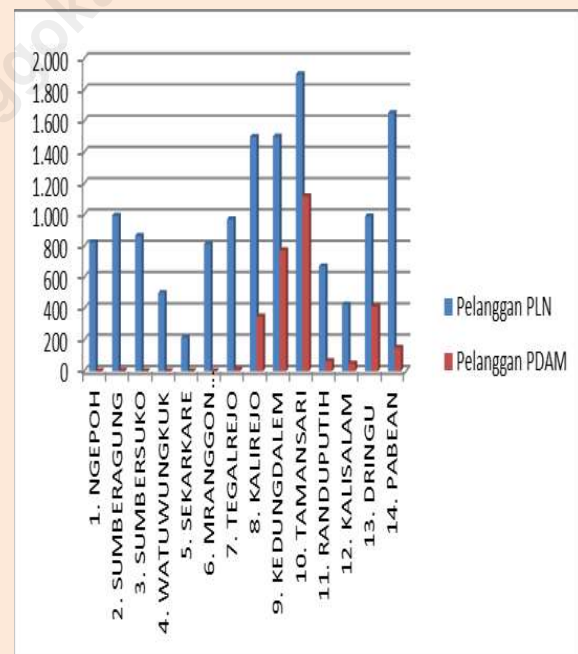
Klasifikasi Industri	2014	2015
Besar	1	1
Sedang	8	18
Kecil	196	203

Sumber data: Kec. Dringu Dalam Angka 2016

Pertumbuhan usaha industri kecil di wilayah Kecamatan Dringu ternyata tidak terlalu banyak karena warga masih lebih tertarik menekuni pertanian utamanya pertanian bawang merah .

Untuk kebutuhan listrik & air sebagian besar warga sudah menjadi pelanggan PLN & PDAM

Jumlah pelanggan PLN & PDAM 2015



Sumber data: Kec. Dringu Dalam Angka 2016

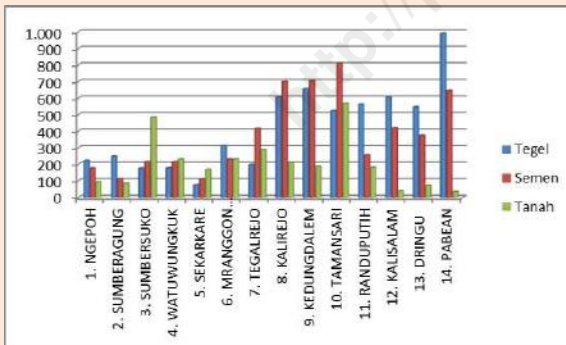
**\*\*Tahukah Anda\*\***

Industri besar yang ada di Kecamatan Dringu adalah PG Wonolangan.

Pada umumnya rumah di wilayah Kecamatan Dringu sudah rumah permanen

Pada umumnya sebagian besar warga tinggal di daerah pedesaan, namun untuk jenis rumah tidak mau kalah dengan perkotaan karena sampai sekarang sudah banyak rumah warga yang permanen dalam artian sudah memiliki rumah dengan dinding permanen/tembok. Dari total rumah yang ada di Kecamatan Dringu sebanyak 14.191 rumah terdapat 9.392 rumah atau 66,18 % yang berdinding tembok/permanen, berdinding semi permanen ada 3.178 (22,39%) dan 1.621 berdinding bambu/kayu (11,43 %).

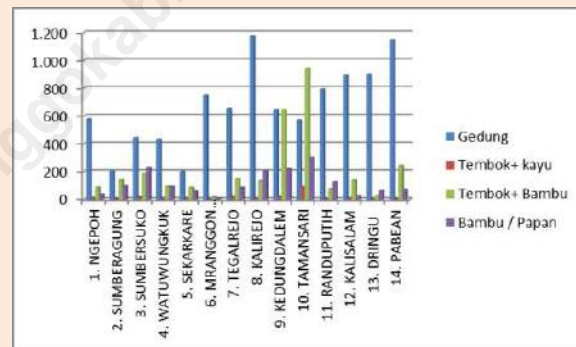
### Rumah Penduduk Menurut Jenis Lantai



Sumber data: Kec. Dringu Dalam Angka 2016

Jika ditinjau menurut jenis lantainya ada 3 jenis yaitu rumah dengan lantai tegel/keramik ada 4.755 (33,94%), rumah dengan lantai semen/plester sebanyak 5.977 (42,67%) dan rumah yang berlantai tanah ada 3.277 (23,39%)

### Rumah Penduduk Menurut Jenis Lantai



Sumber data: Kec. Dringu Dalam Angka 2016

Sedangkan rumah menurut jenis atap kesemuanya beratapkan genting kecuali ada 29 yang beratap seng dan 41 yang beratap asbes

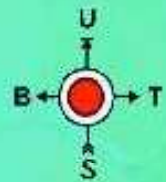
\*\*\**Tahukah Anda*\*\*\*

*Di wilayah Kec.Dringu sudah ada beberapa kawasan perumahan*

# DATA MENCERDASKAN BANGSA

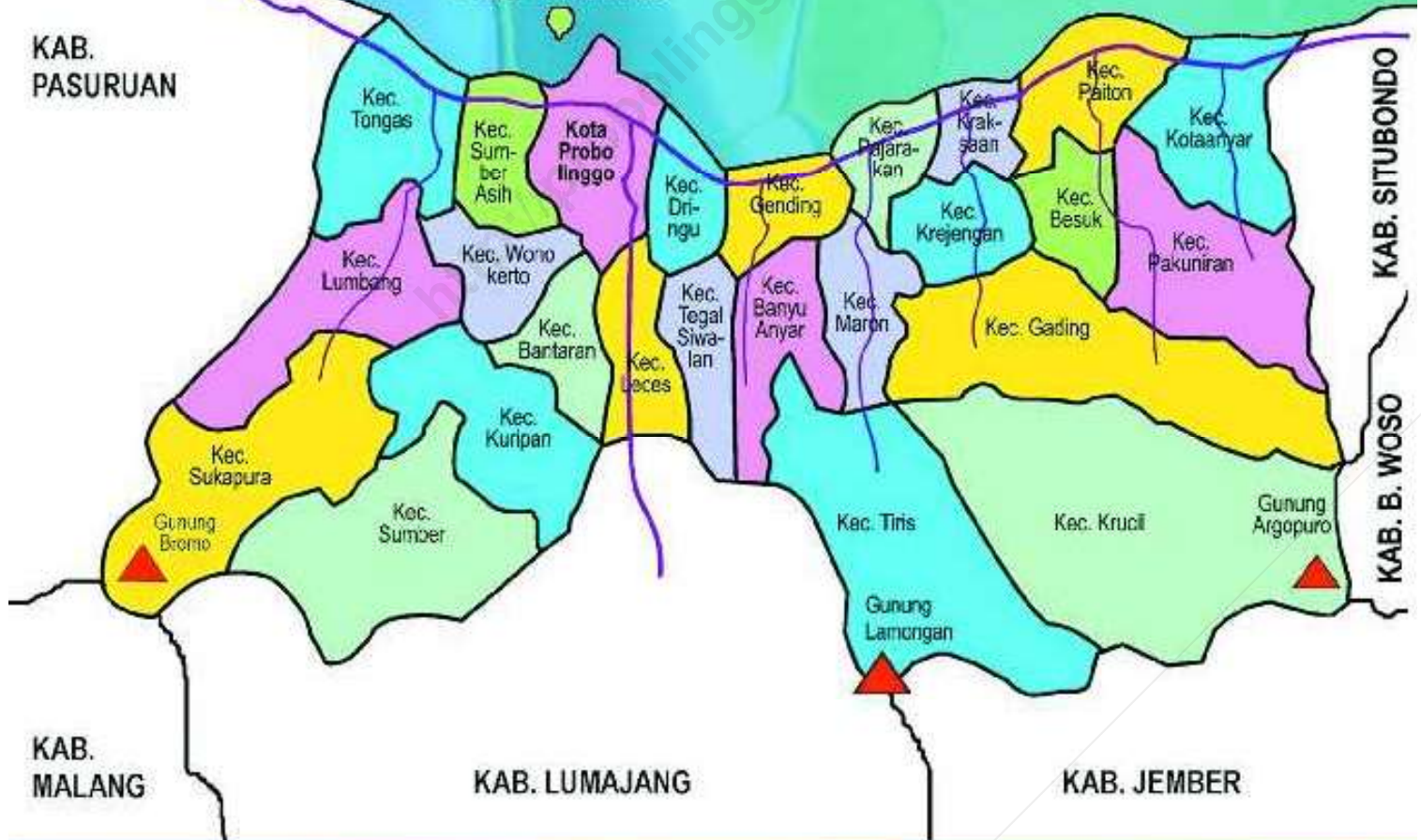
<http://probolinggokab.bps.go.id>

SELAT MADURA · LAUT JAWA



P. GILI KETAPANG

KAB.  
PASURUAN



KAB. SITUBONDO

KAB. B. WOSO

KAB.  
MALANG

KAB. LUMAJANG

KAB. JEMBER



**BADAN PUSAT STATISTIK KABUPATEN PROBOLINGGO**

Jl. Lumajang Km.5 Sumbertaman PROBOLINGGO 67215

Telepon/Fax. (0335) 422117

Email: bps3513@bps.go.id