

KECAMATAN RONGGUR NIHUTA DALAM ANGKA

Ronggur Nihuta Subdistrict in Figures

2024

Volume xvii, 2024



**BADAN PUSAT STATISTIK
KABUPATEN SAMOSIR
BPS-STATISTICS SAMOSIR REGENCY**

K E C A M A T A N
RONGGUR NIHUTA
DALAM ANGKA
Ronggur Nihuta Subdistrict in Figures

2024
Volume xvii, 2024

<https://samosirkab.bps.go.id>



BADAN PUSAT STATISTIK
KABUPATEN SAMOSIR
BPS-STATISTICS SAMOSIR REGENCY

KECAMATAN RONGGUR NIHUTA DALAM ANGKA
Ronggur Nihuta Subdistrict in Figures
2024

Volume xvii, 2024

Katalog /*Catalogue*: 1102001.1217070

Nomor Publikasi/*Publication Number*: 12170.24016

Ukuran Buku/*Book Size*: 14,8 cm x 21 cm

Jumlah Halaman/*Number of Pages* : xxvi+89 hal/*pages*

Penyusun Naskah/*Manuscript Drafter*:

BPS Kabupaten Samosir

BPS-Statistics Samosir Regency

Penyunting/*Editor*:

BPS Kabupaten Samosir

BPS-Statistics Samosir Regency

Pembuat Kover/*Cover Designer*:

BPS Kabupaten Samosir

BPS-Statistics Samosir Regency

Penerbit/*Publisher*

©BPS Kabupaten Samosir/*BPS-Statistics Samosir Regency*

Sumber Ilustrasi/*Illustration Source*: Freepik/*Freepik*

Dilarang mereproduksi dan/atau menggandakan sebagian atau seluruh isi buku ini untuk tujuan komersial tanpa izin tertulis dari Badan Pusat Statistik Kabupaten Samosir.
It is prohibited to reproduce and/or duplicate part or all of this book for commercial purpose without permission from BPS-Statistics Samosir Regency.

TIM PENYUSUN/COMPILERS
KECAMATAN RONGGUR NIHUTA DALAM ANGKA
Ronggur Nihuta Subdistrict in Figures
2024

Volume xvii, 2024

Pengarah/Director

Devitanorani Saragih

Penanggung Jawab/Persons in Charge

Devitanorani Saragih

Penyunting/Editors

Wivo Prawiska Sinaga

Pengolah Data dan Penulis Naskah/Data Processor and Writers

Nancy Nenna Ibella Simaramata

Apriyani Maristella Sinurat

Penata Letak/Layout Designers

Sandro E. Irwansyah Pasaribu

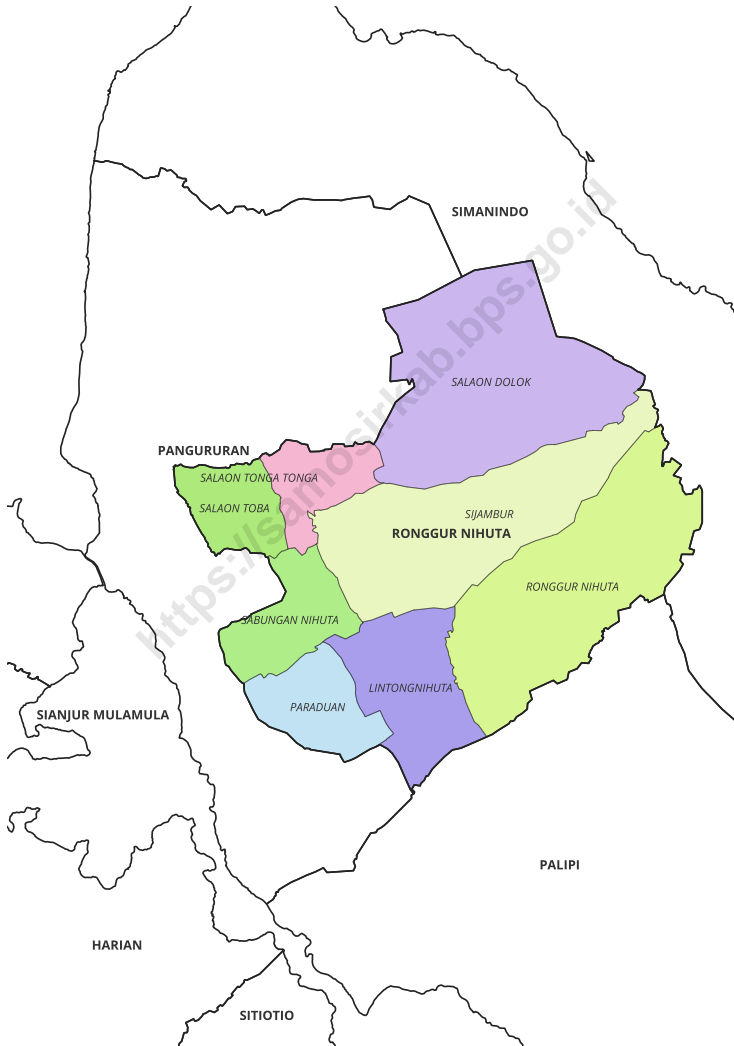
Penerjemah/Translators

Apriyani Maristella Sinurat

KONTRIBUTOR DATA/DATA CONTRIBUTORS

1. Badan Pusat Statistik/*BPS-Statistics Indonesia*
2. Kementerian Agama/*Ministry of Religious Affair*
3. Bagian Pemerintahan Sekretariat Daerah Pemerintah Kabupaten Samosir/*Public Administration Division of Secretary Governance of Samosir Regency*
4. Bagian Pemerintahan Sekretariat Daerah Pemerintah Kabupaten Samosir/*Public Administration Division of Secretary Governance of Samosir Regency*
5. Kementerian Pendidikan, Kebudayaan, Riset, dan Teknologi/*The Ministry of Educations, Culture, Research, and Technology*
6. Dinas Kesehatan Kabupaten Samosir/*Health Office of Samosir Regency*
7. Dinas Ketahanan Pangan dan Pertanian/*Food Security and Agriculture Office of Samosir Regency*
8. Dinas Kebudayaan dan Pariwisata Kabupaten Samosir/*Tourism Office of Samosir Regency*
9. Dinas Pendidikan, Kepemudaan, dan Olahraga Kabupaten Samosir /*Education, Youth, and Sport Office of Samosir Regency*
10. Dinas Koperasi, Usaha Mikro, Kecil, dan Menengah, Tenaga Kerja, Perindustrian dan Perdagangan Kabupaten Samosir/*Cooperatives, Micro, Small and Medium Enterprises, Manpower, Industry and Trade Office of Samosir Regency*
11. Dinas Kependudukan dan Catatan Sipil Kabupaten Samosir/*Demography and Civil Registration Service Office of Samosir Regency*
12. Kantor Camat Ronggur Nihuta/*Ronggur Nihuta Subdistrict Office*

PETA WILAYAH KECAMATAN RONGGUR NIHUTA
MAP OF RONGGUR NIHUTA SUBDISTRICT



KEPALA BPS KABUPATEN SAMOSIR
HEAD OF BPS-STATISTICS SAMOSIR REGENCY



DEVITANORANI SARAGIH

KATA PENGANTAR

Dengan memanjatkan puji syukur ke hadirat Tuhan Yang Maha Kuasa, Badan Pusat Statistik (BPS) Kabupaten Samosir telah dapat menyelesaikan seri publikasi statistik tahunan “KECAMATAN RONGGUR NIHUTA DALAM ANGKA 2024”.

Publikasi ini memuat data dan informasi statistik tentang keadaan geografi dan iklim, pemerintahan, penduduk, sosial, pertanian, perindustrian, perdagangan, perhubungan dan komunikasi Kecamatan Ronggur Nihuta yang sangat diperlukan dalam perencanaan pembangunan regional di wilayah Kecamatan Ronggur Nihuta.

Sumber data dan informasi statistik yang disajikan dalam publikasi ini sebagian besar adalah data primer tahun 2023 hasil kegiatan pengumpulan data secara rutin, survei, dan sensus yang dilaksanakan oleh BPS, maupun data sekunder yang dihimpun dan dikelola oleh instansi pemerintah maupun swasta di wilayah Kecamatan Ronggur Nihuta.

Akhirnya, saran dan kritik dari pengguna publikasi ini sangat diharapkan untuk penyempurnaan di masa yang akan datang.

Pangururan , September 2024
Kepala BPS Kabupaten Samosir



DEVITANORANI SARAGIH

PREFACE

By blessing of God, BPS-Statistics of Samosir Regency has completed the annual statistical publication "RONGGUR NIHUTA SUBDISTRICT IN FIGURES 2024".

This publication contains of data and statistical information about geography and climate, government, population, social, agriculture, industry, trade, transport and communication in Ronggur Nihuta Subdistrict that important for regional development planning in Ronggur Nihuta Subdistrict.

The main sources of data and statistical information presented in this publication are primary data in 2023, data of survey and census conducted by BPS, as well as secondary data collected and managed by the government and private agencies in Ronggur Nihuta Subdistrict.

Finally, we are kindly welcome for any suggestions and criticisms for the improvement of the contents of this publication.

*Pangururan , September 2024
Head of BPS-Statistics Samosir Regency*



DEVITANORANI SARAGIH

DAFTAR ISI/CONTENTS
KECAMATAN RONGGUR NIHUTA DALAM ANGKA
Ronggur Nihuta Subdistrict in Figures
2024
Volume xvii, 2024

| | Halaman |
|--|-------------|
| | <i>Page</i> |
| Kata Pengantar | xi |
| Preface | xii |
| Daftar Isi/Contents..... | xiii |
| Daftar Tabel/ <i>List of Tables</i> | xv |
| Daftar Gambar/ <i>List of Figures</i> | xxi |
| Penjelasan Umum/ <i>Explanatory Notes</i> | xxiii |
| Daftar Singkatan/ <i>List of Abbreviation</i> | xxv |
| 1. Geografi/ <i>Geography</i> | 1 |
| 2. Pemerintahan/ <i>Government</i> | 11 |
| 3. Penduduk/ <i>Population</i> | 21 |
| 4. Sosial dan Kesejahteraan Rakyat/ <i>Social and Welfare</i> | 31 |
| 5. Pertanian/ <i>Agriculture</i> | 53 |
| 6. Pariwisata, Transportasi, dan Komunikasi/ <i>Tourism, Transportation, and Communication</i> | 67 |
| 7. Perbankan, Koperasi, dan Perdagangan/ <i>Banking, Cooperative, and Trade</i> | 77 |
| Daftar Pustaka/ <i>Bibliography</i> | 89 |

DAFTAR TABEL/LIST OF TABLES

| Tabel Table | | Halaman Page |
|----------------|--|-----------------|
| 1. | GEOGRAFI/GEOGRAPHY | |
| 1.1 | Luas Daerah Menurut Desa/Kelurahan di Kecamatan Ronggur Nihuta, 2023 <i>Total Area by Villages/Kelurahan in Ronggur Nihuta Subdistrict, 2023</i> | 8 |
| 1.2 | Jarak Kantor Kepala Desa ke Ibukota Kecamatan dan Sarana Transportasi Menurut Desa/Kelurahan di Kecamatan Ronggur Nihuta (km), 2023 <i>The Distance from Village/Kelurahan Chief Office to the District Capital and Transportation Mode by Villages/Kelurahan in Ronggur Nihuta Subdistrict (km), 2023.....</i> | 9 |
| 2. | PEMERINTAHAN/GOVERNMENT | |
| 2.1 | WILAYAH ADMINISTRATIF ADMINISTRATIVE AREA | |
| 2.1.1 | Jumlah Dusun dan Lingkungan Menurut Desa/ Kelurahan di Kecamatan Ronggur Nihuta, 2023 <i>Number of Subvillage and Suburban by Villages'/Kelurahan in Ronggur NihutaSubdistrict, 2023.....</i> | 18 |
| 2.2 | SUMBER DAYA MANUSIA HUMAN RESOURCES | |
| 2.2.1 | Jumlah Pegawai Negeri Sipil Menurut Pemerintah Daerah dan Jenis Kelamin di Kecamatan Ronggur Nihuta, 2022 <i>Number of Civil Servants by Local Government and Sex in Ronggur Nihuta Subdistrict, 2022</i> | 19 |
| 2.2.2 | Jumlah Pegawai Negeri Sipil Pemerintah Daerah Kecamatan Ronggur Nihuta, Menurut Tingkat Pendidikan dan Jenis Kelamin, 2022 <i>Number of Civil Servants of Ronggur Nihuta Subdistrict Government by Educational Level and Sex, 2022</i> | 20 |

3. PENDUDUK/POPULATION

| | | |
|-----|--|----|
| 3.1 | Penduduk, Distribusi Persentase Penduduk, Kepadatan Penduduk, Rasio Jenis Kelamin Penduduk Menurut Desa/ Kelurahan di Kecamatan Ronggur Nihuta, 2023 <i>Population, Percentage Distribution of Population, Population Density, and Population Sex Ratio by Villages/Kelurahan in Ronggur Nihuta Subdistrict, 2023</i> | 28 |
| 3.2 | Jumlah Penduduk Menurut Kelompok Umur dan Jenis Kelamin di Kecamatan Ronggur Nihuta, 2023 <i>Population by Age Groups and Sex in Ronggur Nihuta Subdistrict, 2023</i> | 30 |

4. SOSIAL DAN KESEJAHTERAAN RAKYAT/SOCIAL AND WELFARE

**4.1 PENDIDIKAN
EDUCATION**

| | | |
|-------|--|----|
| 4.1.1 | Jumlah Sekolah Menurut Tingkat Pendidikan di Kecamatan Ronggur Nihuta, 2023/2024 <i>Number of Schools by Educational Level in Ronggur Nihuta Subdistrict, 2023/2024</i> | 38 |
| 4.1.2 | Jumlah Guru Menurut Tingkat Pendidikan di Kecamatan Ronggur Nihuta, 2023/2024 <i>Number of Teachers by Educational Level in Ronggur Nihuta Subdistrict, 2023/2024</i> | 39 |
| 4.1.3 | Jumlah Murid Menurut Tingkat Pendidikan di Kecamatan Palipi, 2023/2024 <i>Number of Pupils by Educational Level in Palipi Subdistrict, 2023/2024</i> | 40 |

**4.2 KESEHATAN
HEALTH**

| | | |
|-------|--|----|
| 4.2.1 | Banyaknya Desa ¹ /Kelurahan yang Memiliki Sarana Kesehatan Menurut Jenis Sarana Kesehatan di Kecamatan Silitio, 2021–2023 <i>Number of Villages¹/Kelurahan Health Facilities by Type of Health Facilities in Silitio Subdistrict, 2021–2023</i> | 41 |
| 4.2.2 | Banyaknya Warga Penderita Kekurangan Gizi Menurut Desa/Kelurahan di Kecamatan Ronggur Nihuta, 2022 | |

| | | |
|------------|--|----|
| | <i>Number of People with Malnutrition by Villages/Kelurahan in Ronggur Nihuta Subdistrict, 2022</i> | 42 |
| 4.3 | AGAMA DAN SOSIAL LAINNYA | |
| | RELIGION AND OTHER SOCIAL AFFAIRS | |
| 4.3.1 | Jumlah Tempat Peribadatan Menurut Desa/ Kelurahan di Kecamatan Ronggur Nihuta, 2022 <i>Number of Worship Places by Villages/Kelurahan in Ronggur Nihuta Subdistrict, 2022</i> | 43 |
| 4.3.2 | Banyaknya Kejadian Bencana Alam Menurut Desa/Kelurahan dan Jenis Bencana Alam di Kecamatan Ronggur Nihuta, 2021 <i>Number of Natural Disaster Events by Villages/Kelurahan and Type of Natural Disaster in Ronggur Nihuta Subdistrict, 2021</i> | 44 |
| 4.3.3 | Banyaknya Korban Jiwa Akibat Bencana Alam Menurut Desa/Kelurahan dan Jenis Bencana Alam di Kecamatan Ronggur Nihuta, 2023 <i>Number of Fatalities Due to Natural Disasters by Villages/Kelurahan and Type of Natural Disaster in Ronggur Nihuta Subdistrict, 2023</i> | 47 |
| 4.3.4 | Keberadaan Fasilitas/Upaya Antisipasi/Mitigasi Bencana Alam Menurut Desa/Kelurahan di Kecamatan Ronggur Nihuta, 2021 <i>Existence of Facilities/Efforts for Anticipation/Mitigation of Natural Disasters by Villages/Kelurahan by Villages/Kelurahan in Ronggur Nihuta Subdistrict, 2021</i> | 50 |
| 4.3.5 | Banyaknya Desa/Kelurahan yang Memiliki Kelompok Kegiatan Olahraga Menurut Jenis Olahraga dan Ketersediaan Fasilitas/Lapangan Olahraga di Kecamatan Ronggur Nihuta, 2021 <i>Number of Villages/Kelurahan Having Sport Activities Groups by Type of Sport and Availability of Sport Facilities/Fields in Ronggur Nihuta Subdistrict, 2021</i> | 52 |
| 5. | PERTANIAN/AGRICULTURE | |
| 5.1 | Luas Panen Tanaman Sayuran dan Buah-buahan Semusim Menurut Jenis Tanaman di Kecamatan Ronggur Nihuta (ha), 2020–2023 <i>Harvested Area of Seasonal Vegetables and Fruits by Kind of Plant in Ronggur Nihuta Subdistrict (ha), 2020–2023.....</i> | 59 |

| Tabel Table | Halaman Page | |
|----------------|---|----|
| 5.2 | Produksi Tanaman Sayuran dan Buah-buahan Semusim Menurut Jenis Tanaman di Kecamatan Ronggur Nihuta (kuintal), 2020–2023 <i>Production of Seasonal Vegetables and Fruits by Kind of Plant in Ronggur Nihuta Subdistrict (quintal), 2020–2023</i> | 60 |
| 5.3 | Luas Panen Tanaman Biofarmaka Menurut Jenis Tanaman di Kecamatan Ronggur Nihuta (m ²), 2020–2023 <i>Harvested Area of Medicinal Plants by Kind of Plant in Ronggur Nihuta Subdistrict (m²), 2020–2023</i> | 61 |
| 5.4 | Produksi Tanaman Biofarmaka Menurut Jenis Tanaman di Kecamatan Ronggur Nihuta(kg), 2020–2023 <i>Production of Medicinal Plants by Kind of Plant in Ronggur Nihuta Subdistrict (kg),2020–2023</i> | 62 |
| 5.5 | Luas Panen Tanaman Hias Menurut Jenis Tanaman di Kecamatan Ronggur Nihuta (m ²), 2020–2023 <i>Harvested Area of Ornamental Plants by Kind of Plant in Ronggur Nihuta Subdistrict (m²), 2020–2023</i> | 63 |
| 5.6 | Produksi Tanaman Hias Menurut Jenis Tanaman di Kecamatan Ronggur Nihuta (tangkai), 2020–2023 <i>Production of Ornamental Plants by Kind of Plant in Ronggur Nihuta Subdistrict (stalks), 2020–2023</i> | 64 |
| 5.7 | Produksi Buah-Buahan dan Sayuran Tahunan Menurut Jenis Tanaman di Kecamatan Ronggur Nihuta (kuintal), 2020–2023 <i>Production of Annual Fruits and Vegetables by Kind of Plant in Ronggur Nihuta Subdistrict (quintal), 2020–2023</i> | 65 |
| 6. | PARIWISATA, TRANSPORTASI, DAN KOMUNIKASI/TOURISM, TRANSPORTATION, AND COMMUNICATION | |
| 6.1 | PARIWISATA TOURISM | |
| 6.1.1 | Jumlah Sarana Akomodasi Menurut Desa/Kelurahan dan Jenis Akomodasi di Kecamatan Ronggur Nihuta, 2023 <i>Number of Accomodation Facilities by Villages/Kelurahan and Type of Accomodation in Ronggur Nihuta Subdistrict, 2023</i> | 73 |

**6.2 TRANSPORTASI
TRANSPORTATION**

| | | |
|-------|---|----|
| 6.2.1 | Prasarana dan Sarana Transportasi Antardesa/Kelurahan Menurut Desa/Kelurahan di Kecamatan Ronggur Nihuta, 2021 <i>Inter-Villages/Kelurahan Transportation Infrastructure and Facilities by Villages/Kelurahan in Ronggur Nihuta Subdistrict, 2021.....</i> | 74 |
|-------|---|----|

**7. PERBANKAN, KOPERASI, DAN PERDAGANGAN/BANKING,
COOPERATIVE, AND TRADE**

| | | |
|-----|--|----|
| 7.1 | Banyaknya Sarana Lembaga Keuangan Bank Menurut Desa/ Kelurahan dan Jenis Bank di Kecamatan Ronggur Nihuta, 2021 <i>Number of Bank by Villages/Kelurahan and Type of Bank in Ronggur Nihuta Subdistrict, 2021</i> | 83 |
| 7.2 | Banyaknya Koperasi Aktif Menurut Menurut Desa/Kelurahan dan Jenis Koperasi di Kecamatan Ronggur Nihuta, 2023 <i>Number of Cooperative by Villages/Kelurahan and Type of Cooperative in Ronggur Nihuta Subdistrict, 2023.....</i> | 84 |
| 7.3 | Banyaknya Sarana Perdagangan Menurut Desa/Kelurahan dan Jenis Sarana Perdagangan di Kecamatan Ronggur Nihuta, 2023 <i>Number of Trade Facilities by Villages/Kelurahan and Type of Trade Facilities in Ronggur Nihuta Subdistrict, 2023</i> | 86 |

DAFTAR GAMBAR/LIST OF FIGURES

| Gambar Figure | | Halaman Page |
|------------------|--|-----------------|
| 1.1 | Luas Daerah menurut Desa/Kelurahan (%), 2023 <i>Total Area by Village/Kelurahan (%), 2023</i> | 6 |
| 1.2 | Jarak Kantor Kepala Desa ke Ibukota Kecamatan Menurut Desa/Kelurahan di Kecamatan Ronggur Nihuta (km), 2023 <i>The Distance to the Subdistrict Capital by Village/Kelurahan in Ronggur Nihuta Subdistrict (km), 2023</i> | 7 |
| 2.1 | Persentase Pegawai Negeri Sipil Menurut Jenis Kelamin di Kecamatan Ronggur Nihuta, 2022 <i>Percentage of Civil Servants by Sex in Ronggur Nihuta Subdistrict (%), 2022</i> | 16 |
| 2.2 | Persentase Pegawai Negeri Sipil Pemerintah Daerah Kecamatan Ronggur Nihuta Menurut Tingkat Pendidikan, 2022 <i>Percentage of Civil Servants of Ronggur Nihuta Subdistrict Government by Educational Level (%), 2022</i> | 17 |
| 3.1 | Distribusi Persentase Penduduk Menurut Desa/ Kelurahan di Kecamatan Ronggur Nihuta, 2023. <i>Percentage Distribution of Population by Villages/Kelurahan in Ronggur Nihuta Subdistrict, 2023</i> | 26 |
| 3.2 | Jumlah Penduduk Menurut Kelompok Umur dan Jenis Kelamin di Kecamatan Ronggur Nihuta, 2023 <i>Population by Age Groups and Sex in Ronggur Nihuta Subdistrict, 2023</i> | 27 |
| 4.1 | Persentase Guru Menurut Tingkat Pendidikan di Kecamatan Ronggur Nihuta, 2023/2024 <i>Percentage of Teachers by Educational Level in Ronggur Nihuta Subdistrict, 2023/2024</i> | 36 |
| 4.2 | Persentase Murid Menurut Tingkat Pendidikan di Kecamatan Ronggur Nihuta, 2023/2024 <i>Percentage of Pupils by Educational Level in Ronggur Nihuta Subdistrict, 2023/2024</i> | 37 |
| 5.1 | Produksi Jahe di Kecamatan Ronggur Nihuta(kg), 2020–2023 <i>Production of Ginger in Ronggur Nihuta Subdistrict (kg),2020–2023 ..</i> | 58 |

| Gambar Figure | | Halaman Page |
|------------------|--|-----------------|
| 6.1 | Persentase Jenis Permukaan Jalan Darat Terluas di Kecamatan Ronggur Nihuta, 2021 <i>Percentage of Type of The Widest Road Surface in the Ronggur Nihuta Subdistrict, 2021</i> | 72 |
| 7.1 | Persentase Koperasi Aktif Menurut Menurut Desa/Kelurahan dan Jenis Koperasi di Kecamatan Ronggur Nihuta, 2023 <i>Percentage of Cooperative by Villages/Kelurahan and Type of Cooperative in Ronggur Nihuta Subdistrict, 2023.....</i> | 82 |

https://samosirkab.bps.go.id

PENJELASAN UMUM/EXPLANATORY NOTES

Tanda-tanda, satuan-satuan, dan lain-lainnya yang digunakan dalam publikasi ini adalah sebagai berikut:

Symbols, measurement units, and acronyms which are used in this publication, are as follows:

1. TANDA-TANDA/SYMBOLS

| | |
|---|-------|
| Data tidak tersedia/ <i>Data not available</i> | : ... |
| Tidak ada atau nol / <i>Null or zero</i> | : - |
| Data dapat diabaikan/ <i>Data negligible</i> | : ~0 |
| Tanda decimal/ <i>Decimal point</i> | : , |
| Data tidak dapat ditampilkan/ <i>Not applicable</i> | : NA |
| Angka estimasi/ <i>Estimated figures</i> | : e |
| Angka diperbaiki/ <i>Revised figures</i> | : r |
| Angka sementara/ <i>Preliminary figures</i> | : * |
| Angka sangat sementara/ <i>Very preliminary figures</i> | : ** |
| Angka sangat sangat sementara/ <i>Very very preliminary figures</i> | : *** |

2. SATUAN/UNITS

| | |
|--|---|
| barel/ <i>barrel</i> | : 158,99 liter/ <i>litres</i> = 1/6,2898 m ³ |
| hektare (ha)/ <i>hectare (ha)</i> | : 10.000 m ² |
| kilometer (km)/ <i>kilometres (km)</i> | : 1.000 meter/ <i>meters (m)</i> |
| knot/ <i>knot</i> | : 1,8523 km/jam (<i>km/hour</i>) |
| kuintal/ <i>quintal</i> | : 100 kg |
| KWh | : 1.000 Watt hour |
| MWh | : 1.000 KWh |
| liter (untuk beras)/ <i>litre (for rice)</i> | : 0,80 kg |
| MMSCF | : 1/35,3 m ³ |
| metrik ton (m.ton)/ <i>metric ton (m. ton)</i> | : 0,98421 long ton = 1.000 kg |
| ons/ <i>ounce</i> | : 28,31 gram/ <i>grams</i> |
| ton | : 1.000 kg |

Satuan lain: buah, dus, butir, helai/lembar, kaleng, batang, pulsa, ton kilometer (ton-km), jam, menit, persen (%).

Other units: unit, pack, pieces, sheet, tin, pulse, ton-kilometres(ton-km), hour, minute, percent (%).

Perbedaan angka di belakang koma disebabkan oleh pembulatan angka.

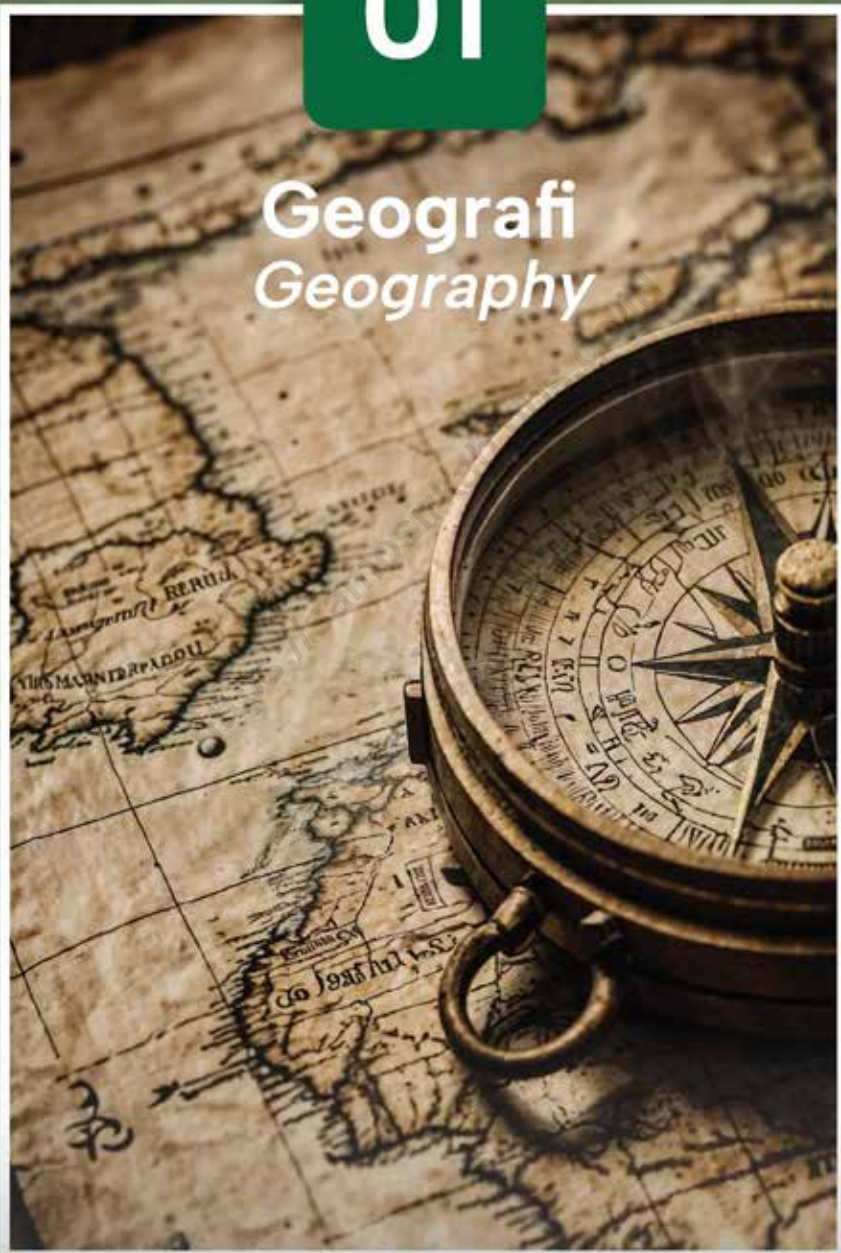
The difference in decimal numbers is caused by rounding.

DAFTAR SINGKATAN/LIST OF ABBREVIATION

| | |
|-----------|---|
| SI | : Stasiun Iklim/ <i>Climate Station</i> |
| SMPK | : Stasiun Meterologi Pertanian Khusus/ <i>Special Agricultural Meteorological Station</i> |
| t.t | : Tempat tidur/ <i>Bed</i> |
| BCG | : Bacillus Calmette Guerin |
| DPT | : Difteri, Pertusis, Tetanus/ <i>Diphtheria, Tetanus, and Pertussis</i> |
| TT | : Tetanus Toxoid |
| IOT | : Industri Obat Tradisional/ <i>Traditional Medicine Industry</i> |
| IKOT | : Industri Kecil Obat Tradisional/ <i>Traditional Medicine Small Industry</i> |
| Alkes | : Alat kesehatan/ <i>Health Kits</i> |
| PKRT | : Perbekalan Kesehatan Rumah tangga/ <i>Household Health Logistics</i> |
| Kompl | : Komplemen/ <i>Complement</i> |
| IRTP | : Industri Pangan Produksi Rumah Tangga/ <i>Foods Home Industry</i> |
| PBF | : Pedagang Besar Farmasi/ <i>Pharmacy Whole-seller</i> |
| GFK | : Gudang Farmasi Kab/Kota/Regency/ <i>Municipality Pharmacy Warehouse</i> |
| RB | : Rumah Bersalin/ <i>Delivery House</i> |
| Pustu | : Puskesmas pembantu/ <i>Auxiliary Public Health Center</i> |
| BP | : Balai Pengobatan/ <i>Polyclinic</i> |
| TPS | : Tempat Pembuangan Sampah Sementara / <i>landfill</i> |
| Jamkesmas | : Jaminan kesehatan masyarakat miskin/ <i>Poor public health insurance</i> |
| PJKMU | : Program Jaminan Kesehatan Masyarakat Umum/ <i>General Public Health Insurance Program</i> |
| SIUP | : Surat Ijin Usaha Perdagangan/ <i>Trading Permission Letter</i> |
| TDP | : Tanda Daftar Perusahaan/ <i>Company Registration Identity</i> |
| API | : Angka Pengenal Importir/ <i>Importer's Identity Number</i> |

01

Geografi
Geography



PENJELASAN TEKNIS

1. Kecamatan Ronggur Nihuta merupakan salah satu daerah di Kabupaten Samosir, Provinsi Sumatera Utara dengan luas 94,87 km² dan ketinggian 1.539 - 1.630 meter di atas permukaan laut.
2. Secara astronomis, Kecamatan Ronggur Nihuta terletak di 2°30' - 2°45' lintang utara dan 98°45' - 99°00' bujur timur dengan ketinggian 1.539-1.630 meter di atas permukaan laut.
3. Kecamatan Ronggur Nihuta memiliki delapan desa. Desa tersebut diantaranya Paraduan, Lintong Nihuta, Ronggur Nihuta, Sijambur, Sabungan Nihuta, Salaon Toba, Salaon Tonga Tonga, dan Salaon Dolok.

TECHNICAL NOTES

1. *The Ronggur Nihuta Subdistrict is one of the regions in Samosir Regency, North Sumatra Province, covering an area of 94.87 km² and situated at an elevation of 1,539 to 1,630 meters above sea level.*
2. *Astronomically, the Ronggur Nihuta Subdistrict is located between 2°30' - 2°45' north latitude and 98°45' - 99°00' east longitude, with an elevation of 1,539 to 1,630 meters above sea level.*
3. *The Ronggur Nihuta Subdistrict has eight villages, which include Paraduan, Lintong Nihuta, Ronggur Nihuta, Sijambur, Sabungan Nihuta, Salaon Toba, Salaon Tonga Tonga, and Salaon Dolok.*

ULASAN

Berdasarkan Peraturan Menteri Dalam Negeri Nomor 137 Tahun 2017, wilayah daratan yang paling luas di Kecamatan Ronggur Nihuta adalah Desa Salaon Dolok yaitu sebesar 28,66 km². Luas desa ini sekitar 30% dari luas kecamatan. Sedangkan, Desa Salaon Toba memiliki luas terkecil yaitu 3,16 km².

Berdasarkan data yang diperoleh dari Kantor Camat Ronggur Nihuta, jarak terjauh yang ditempuh menuju ke ibukota kecamatan adalah 15 km. Jarak ini ditempuh saat berangkat dari Desa Salaon Toba. Sementara itu, jarak terdekat yang dapat ditempuh adalah 1 km, yaitu dari Desa Ronggur Nihuta. Jarak ini berpatokan pada jarak yang ditempuh dari kantor kepala desa menuju ke kantor camat.

DESCRIPTION

According to the Minister of Home Affairs Regulation Number 137 of 2017, the largest land area in the Ronggur Nihuta Subdistrict is Salaon Dolok Village, covering 28.66 km², which is about 30% of the subdistrict's total area. In contrast, Salaon Toba Village has the smallest area at 3.16 km².

Data obtained from the Ronggur Nihuta Subdistrict office indicates that the farthest distance to the subdistrict capital is 15 km, which can be reached from Salaon Toba Village. Meanwhile, the nearest distance is 1 km, from Ronggur Nihuta Village. This distance is based on the route from the village head's office to the subdistrict office.



Sumber/Source: Berdasarkan Peraturan Menteri Dalam Negeri Nomor 137 Tahun 2017 tanggal 29 Desember 2017/Based on Minister of Home Affairs Regulation Number 137/2017, December 29, 2017

Gambar 1.1 Luas Daerah menurut Desa/Kelurahan (%), 2023
Figures 1.1 Total Area by Village/Kelurahan (%), 2023



Sumber/Source: Kantor Camat Ronggur Nihuta/Ronggur Nihuta Subdistrict Office

Gambar
Figures 1.2

Jarak Kantor Kepala Desa ke Ibukota Kecamatan Menurut Desa/Kelurahan di Kecamatan Ronggur Nihuta (km), 2023
The Distance to the Subdistrict Capital by Village/Kelurahan in Ronggur Nihuta Subdistrict (km), 2023

Tabel
Table 1.1

Luas Daerah Menurut Desa/Kelurahan di Kecamatan Ronggur Nihuta, 2023
Total Area by Villages/Kelurahan in Ronggur Nihuta Subdistrict, 2023

| Desa/Kelurahan Village/Kelurahan | Luas Total Area (km ² /sq.km) | Persentase terhadap Luas Kecamatan Percentage to District Area |
|-------------------------------------|--|--|
| (1) | (2) | (3) |
| Paraduan | 7,30 | 7,69 |
| Lintong Nihuta | 9,38 | 9,89 |
| Ronggur Nihuta | 27,50 | 28,99 |
| Sijambur | 9,25 | 9,75 |
| Sabungan Nihuta | 4,36 | 4,60 |
| Salaon Toba | 3,16 | 3,33 |
| Salaon Tonga Tonga | 5,26 | 5,54 |
| Salaon Dolok | 28,66 | 30,21 |
| Kecamatan Ronggur Nihuta | 94,87 | 100,00 |

Sumber/Source: Berdasarkan Peraturan Menteri Dalam Negeri Nomor 137 Tahun 2017 tanggal 29 Desember 2017/Based on Minister of Home Affairs Regulation Number 137/2017, December 29, 2017

Tabel 1.2
Table

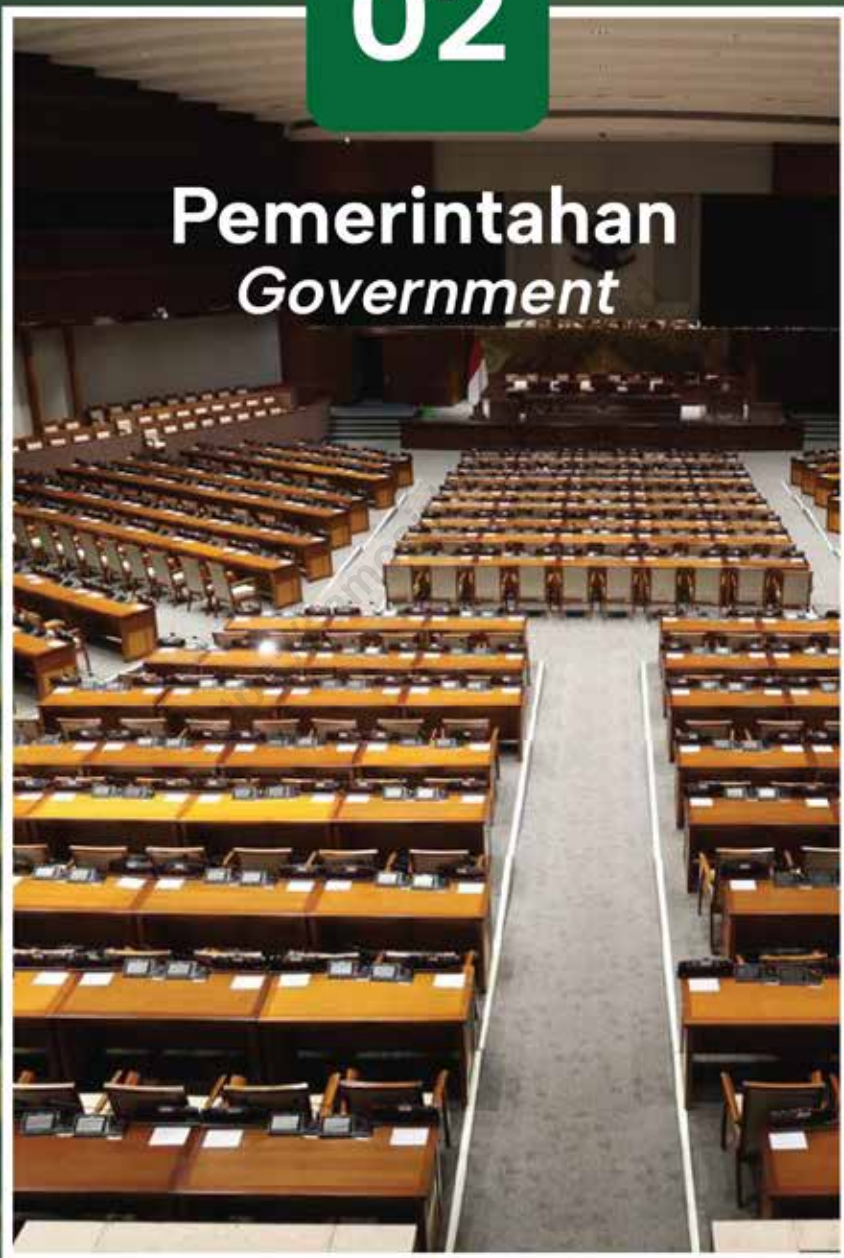
Jarak Kantor Kepala Desa ke Ibukota Kecamatan dan Sarana Transportasi Menurut Desa/Kelurahan di Kecamatan Ronggur Nihuta (km), 2023
The Distance from Village/Kelurahan Chief Office to the District Capital and Transportation Mode by Villages/Kelurahan in Ronggur Nihuta Subdistrict (km), 2023

| Desa/Kelurahan <i>Village/Kelurahan</i> | Jarak ke Ibukota Kecamatan <i>Distance to District Capital</i> | Akses/Sarana Transportasi <i>Transportation Mode</i> |
|---|--|---|
| (1) | (2) | (3) |
| Paraduan | 9 | Roda Dua-Roda Empat <i>Motorcycle-Car</i> |
| Lintong Nihuta | 8 | Roda Dua-Roda Empat <i>Motorcycle-Car</i> |
| Ronggur Nihuta | 1 | Roda Dua-Roda Empat <i>Motorcycle-Car</i> |
| Sijambur | 6 | Jalan Kaki-Roda Dua-Roda Empat <i>On foot-Motorcycle-Car</i> |
| Sabungan Nihuta | 11 | Roda Dua-Roda Empat <i>Motorcycle-Car</i> |
| Salaon Toba | 15 | Jalan Kaki-Roda Dua-Roda Empat <i>On foot-Motorcycle-Car</i> |
| Salaon Tonga Tonga | 10 | Jalan Kaki/Roda Dua-Roda Empat <i>On foot-Motorcycle-Car</i> |
| Salaon Dolok | 7 | Jalan Kaki-Roda Dua-Roda Empat <i>On foot-Motorcycle-Car</i> |

Sumber/Source: Kantor Camat Ronggur Nihuta/Ronggur Nihuta Subdistrict Office

02

Pemerintahan *Government*



PENJELASAN TEKNIS

1. Dalam Undang-Undang Republik Indonesia Nomor 23 Tahun 2014 tentang Pemerintahan Daerah, kecamatan adalah bagian wilayah dari daerah kabupaten/kota yang dipimpin oleh camat. Kecamatan dibagi atas kelurahan dan/atau desa.
2. Kelurahan dipimpin oleh seorang kepala kelurahan yang disebut lurah. Sementara itu, desa dipimpin oleh kepala desa.
3. Satuan lingkungan setempat (SLS) adalah bagian wilayah dalam desa/kelurahan yang merupakan lingkungan kerja pelaksanaan pemerintahan desa/kelurahan. Tingkatan dan nama SLS bisa berbeda antar daerah, seperti Rukun Tetangga (RT), Rukun Warga (RW), jorong, dusun, dan lingkungan.

TECHNICAL NOTES

1. *In the Law of the Republic of Indonesia Number 23 of 2014 on Regional Government, a subdistrict is a part of the area within a district/city that is led by a camat (subdistrict head). The subdistrict is divided into urban villages (kelurahan) and/or villages (desa).*
2. *Urban villages are led by a head known as a lurah, while villages are led by a village head (kepala desa)*
3. *Local Environmental Units (SLS) are parts of the area within urban villages or villages that serve as the working environment for local government administration. The levels and names of SLS can vary between regions, such as Neighborhood Associations (RT), Community Associations (RW), jorong, dusun, and environments.*

ULASAN

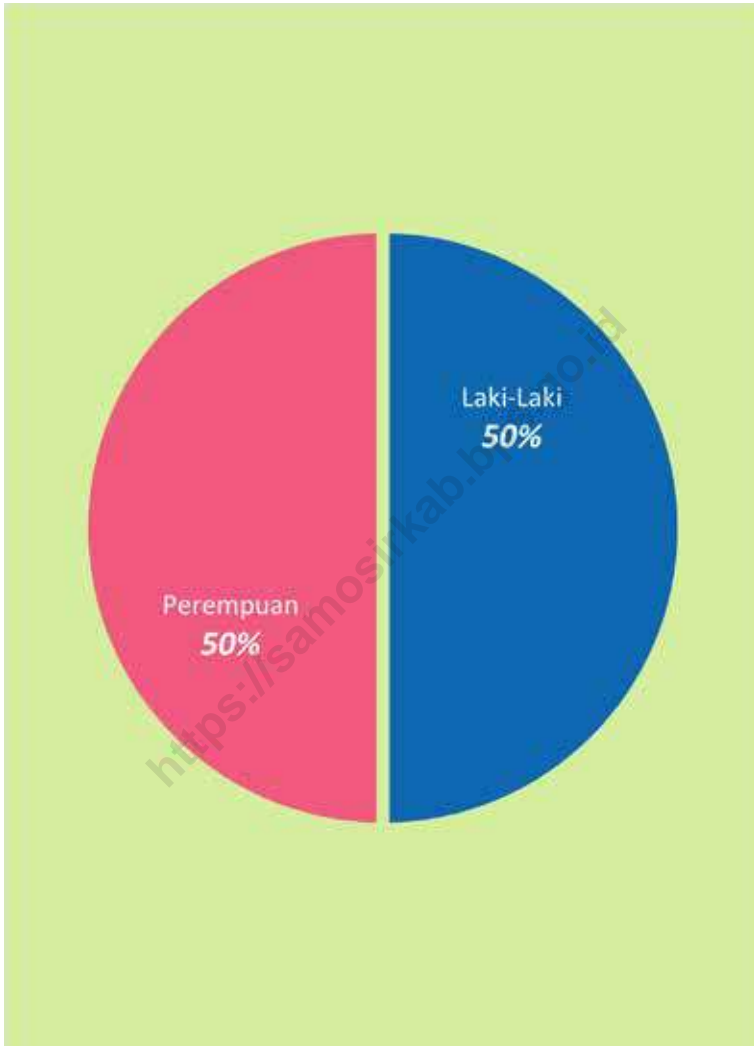
Berdasarkan data dari Kantor Camat Ronggur Nihuta, pada tahun 2023 terdapat 24 dusun di Kecamatan Ronggur Nihuta. Data dari Badan Kepegawaian Daerah menunjukkan bahwa Kecamatan Ronggur Nihuta memiliki 8 Pegawai Negeri Sipil (PNS), di mana seluruhnya bekerja di pemerintahan daerah Kecamatan Ronggur Nihuta.

Sebagian besar pegawai, sekitar 87,5%, merupakan lulusan S1/ Sarjana, sedangkan sisanya terdiri dari lulusan SMA/Sederajat. Dari total 8 pegawai tersebut, 4 adalah laki-laki dan 4 perempuan.

DESCRIPTION

Based on data from the Ronggur Nihuta Subdistrict Office, in 2023 there are 24 villages in the Ronggur Nihuta Subdistrict. Data from the Regional Civil Service Agency indicates that Ronggur Nihuta Subdistrict has 8 Civil Servants (PNS), all of whom work in the local government of Ronggur Nihuta Subdistrict.

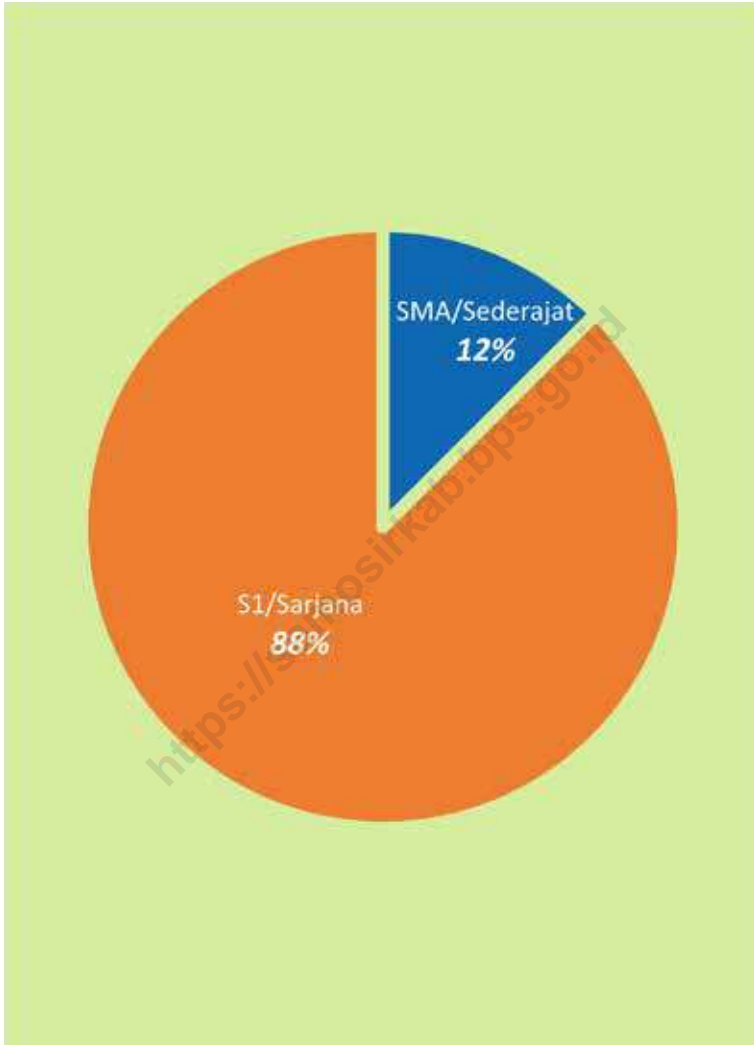
The majority of the employees, about 87.5%, are graduates with a bachelor's degree (S1), while the remaining employees are high school graduates or equivalent. Among the 8 employees, 4 are male and 4 are female.



Sumber/Source: Badan Kepegawaian Daerah/Regional Civil Service Agency

Gambar 2.1
Figures

Persentase Pegawai Negeri Sipil Menurut Jenis Kelamin di Kecamatan Ronggur Nihuta, 2022
Percentage of Civil Servants by Sex in Ronggur Nihuta Subdistrict (%), 2022



Sumber/Source: Badan Kepegawaian Daerah/Regional Civil Service Agency

Gambar 2.2
Figures

Persentase Pegawai Negeri Sipil Pemerintah Daerah Kecamatan Ronggur Nihuta Menurut Tingkat Pendidikan, 2022

Percentage of Civil Servants of Ronggur Nihuta Subdistrict Government by Educational Level (%), 2022

2.1 WILAYAH ADMINISTRATIF ADMINISTRATIVE AREA

Tabel 2.1.1 **Jumlah Dusun dan Lingkungan Menurut Desa/Kelurahan di Kecamatan Ronggur Nihuta, 2023**
Table *Number of Subvillage and Suburban by Villages¹/Kelurahan in Ronggur Nihuta Subdistrict, 2023*

| Desa/Kelurahan <i>Village/Kelurahan</i> | Banyaknya Dusun/ Number of Sub Village | Lingkungan |
|---|---|-------------------|
| (1) | (2) | (3) |
| Paraduan | 3 | - |
| Lintong Nihuta | 3 | - |
| Ronggur Nihuta | 3 | - |
| Sijambur | 3 | - |
| Sabungan Nihuta | 3 | - |
| Salaon Toba | 3 | - |
| Salaon Tonga Tonga | 3 | - |
| Salaon Dolok | 3 | - |
| Kecamatan Ronggur Nihuta | 24 | - |

Sumber/Source: Kantor Camat Ronggur Nihuta/Ronggur Nihuta Subdistrict Office

2.2 SUMBER DAYA MANUSIA HUMAN RESOURCES

Tabel 2.2.1 Jumlah Pegawai Negeri Sipil Menurut Pemerintah Daerah dan Jenis Kelamin di Kecamatan Ronggur Nihuta, 2022
Table *Number of Civil Servants by Local Government and Sex in Ronggur Nihuta Subdistrict, 2022*

| Pemerintah Daerah <i>Local Government</i> | Laki-Laki <i>Male</i> | Perempuan <i>Female</i> | Jumlah <i>Total</i> |
|--|--------------------------|----------------------------|------------------------|
| (1) | (2) | (3) | (4) |
| Pemerintah Daerah Kecamatan Ronggur Nihuta <i>Ronggur Nihuta Subdistrict Government</i> | 4 | 4 | 8 |
| Pemerintah Daerah Desa Paraduan <i>Paraduan Village Government</i> | - | - | - |
| Pemerintah Daerah Desa Lintong Nihuta <i>Lintong Nihuta Village Government</i> | - | - | - |
| Pemerintah Daerah Desa Ronggur Nihuta <i>Ronggur Nihuta Village Government</i> | - | - | - |
| Pemerintah Daerah Desa Sijambur <i>Sijambur Village Government</i> | - | - | - |
| Pemerintah Daerah Desa Sabungan Nihuta <i>Sabungan Nihuta Village Government</i> | - | - | - |
| Pemerintah Daerah Desa Salaon Toba <i>Salaon Toba Village Government</i> | - | - | - |
| Pemerintah Daerah Salaon Tonga Tonga <i>Salaon Tonga Tonga Village Government</i> | - | - | - |
| Pemerintah Daerah Desa Salaon Dolok <i>Salaon Dolok Village Government</i> | - | - | - |

Sumber/Source: Badan Kepegawaian Daerah/Regional Civil Service Agency


Tabel 2.2.2 Jumlah Pegawai Negeri Sipil Pemerintah Daerah Kecamatan Ronggur Nihuta, Menurut Tingkat Pendidikan dan Jenis Kelamin, 2022
Number of Civil Servants of Ronggur Nihuta Subdistrict Government by Educational Level and Sex, 2022

| Tingkat Pendidikan <i>Educational Level</i> | Laki-Laki <i>Male</i> | Perempuan <i>Female</i> | Jumlah <i>Total</i> |
|---|--------------------------|----------------------------|------------------------|
| (1) | (2) | (3) | (4) |
| Sekolah Dasar (SD) <i>Primary School</i> | - | - | - |
| SMP/Sederajat <i>Junior High School</i> | - | - | - |
| SMA/Sederajat <i>Senior High School</i> | - | 1 | 1 |
| Diploma I/Akta I <i>Diploma I/Akta I</i> | - | - | - |
| Diploma II/Akta II <i>Diploma II/Akta II</i> | - | - | - |
| Diploma III/Akta III <i>Diploma III/Akta III</i> | - | - | - |
| Diploma IV/Akta IV <i>Diploma IV/Akta IV</i> | - | - | - |
| S1/Sarjana <i>Under Graduate/Bachelor</i> | 4 | 3 | 7 |
| S2/Pasca Sarjana <i>Graduate</i> | - | - | - |
| S3/Doktor/Ph.D <i>Post Graduate</i> | - | - | - |
| Jumlah/Total | 4 | 4 | 8 |

Sumber/Source: Badan Kepegawaian Daerah/Regional Civil Service Agency

03

Penduduk
Population



PENJELASAN TEKNIS

1. Penduduk adalah orang yang berdomisili di wilayah Negara Kesatuan Republik Indonesia selama 1 tahun atau lebih dan atau mereka yang berdomisili kurang dari 1 tahun tetapi bertujuan untuk menetap selama 1 tahun atau lebih.
2. Kepadatan penduduk adalah ukuran persebaran penduduk yang menunjukkan jumlah penduduk untuk setiap kilometer persegi luas wilayah.
3. Rasio jenis kelamin adalah perbandingan antara penduduk laki-laki dan penduduk perempuan pada suatu wilayah dan waktu tertentu.
4. Distribusi penduduk adalah pola persebaran penduduk di suatu wilayah berdasarkan batas-batas geografis.
5. Komposisi penduduk adalah pola persebaran penduduk menurut karakteristiknya

TECHNICAL NOTES

1. *Population refers to individuals who reside in the territory of the Unitary State of the Republic of Indonesia for one year or more, or those who have lived there for less than one year but intend to settle for one year or more.*
2. *Population density is a measure of the distribution of the population, indicating the number of people per square kilometer of area.*
3. *Sex ratio is the comparison between the number of male and female residents in a specific area and time.*
4. *Population distribution is the pattern of population spread in an area based on geographical boundaries.*
5. *Population composition is the distribution of the population according to its characteristics*

ULASAN

Kecamatan Ronggur Nihuta memiliki jumlah penduduk 10.199 jiwa, 5.043 laki-laki dan 5.156 perempuan. Diperoleh rasio jenis kelamin 96,27 dan angka kepadatan penduduk sebesar 107,51.

Persebaran penduduk Kecamatan Ronggur Nihuta berpusat di Desa Sijambur, sedangkan Desa Salaon Tonga Tonga merupakan wilayah yang memiliki persentase penduduk terkecil.

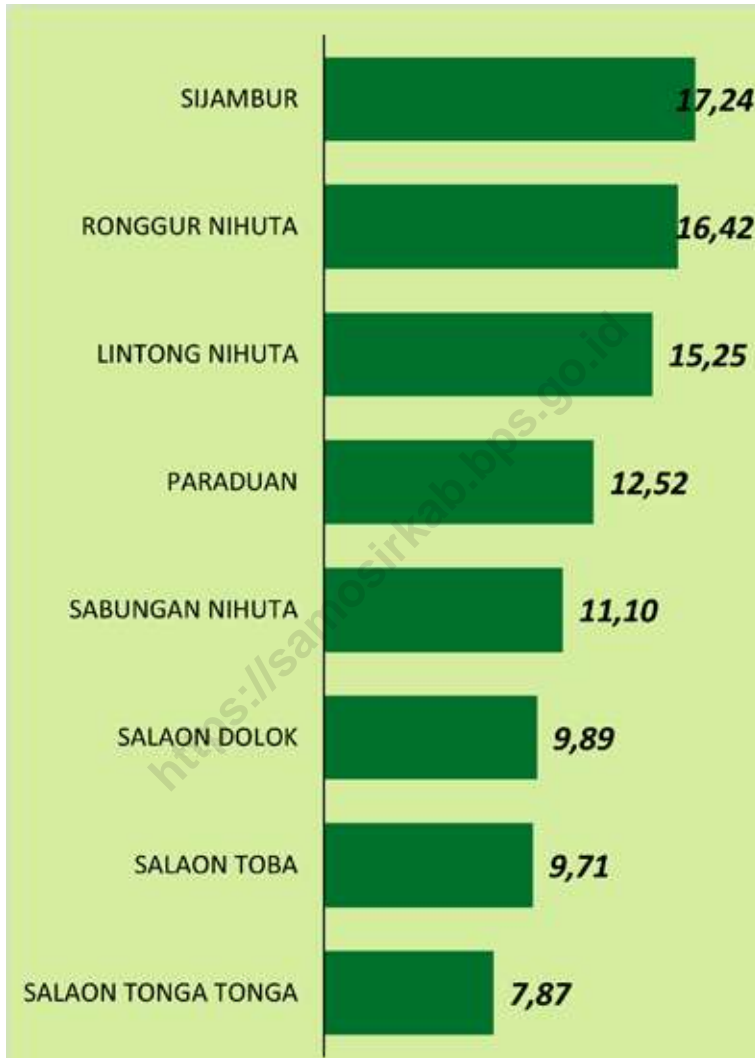
Komposisi penduduk Kecamatan Ronggur Nihuta memiliki komposisi yang baik dan memiliki produktivitas tinggi dimana jumlah penduduknya didominasi oleh penduduk berumur 10-44 tahun.

DESCRIPTION

The Ronggur Nihuta Subdistrict has a population of 10.199 people, consisting of 5.043 males and 5.156 females. This results in a gender ratio of 96,27 and a population density of 107,51.

The population distribution in Ronggur Nihuta Subdistrict is centered in Sijambur Village, while Salaon Tonga Tonga Village has the smallest percentage of residents.

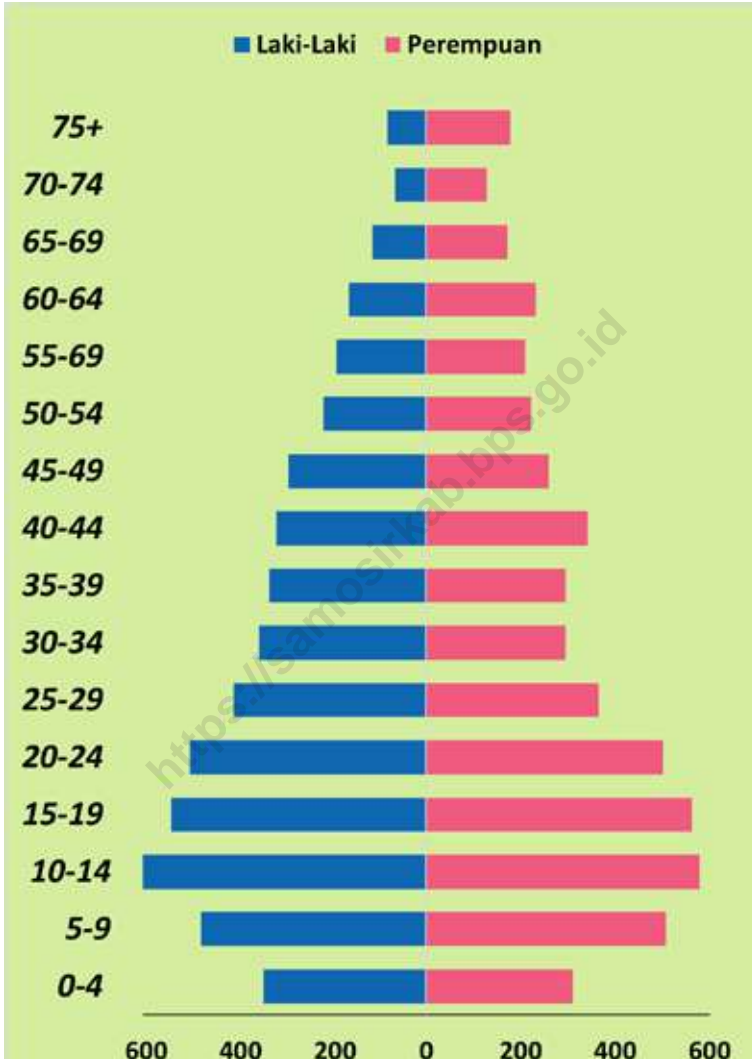
The population composition in Ronggur Nihuta Subdistrict is balanced and exhibits high productivity, with the majority of residents aged between 10 and 44 years



Sumber/Source : Dinas Kependudukan dan Pencatatan Sipil Kabupaten Samosir/Department of Population and Civil Registration of Samosir Regency

Gambar 3.1
Figures

Distribusi Persentase Penduduk Menurut Desa/Kelurahan di Kecamatan Ronggur Nihuta, 2023.
Percentage Distribution of Population by Villages/ Kelurahan in Ronggur Nihuta Subdistrict, 2023



Sumber/Source : Dinas Kependudukan dan Pencatatan Sipil Kabupaten Samsir/Department of Population and Civil Registration of Samsir Regency

Gambar 3.2
Figures

Jumlah Penduduk Menurut Kelompok Umur dan Jenis Kelamin di Kecamatan Ronggur Nihuta, 2023
Population by Age Groups and Sex in Ronggur Nihuta Subdistrict, 2023

Tabel 3.1 Penduduk, Distribusi Persentase Penduduk, Kepadatan Penduduk, Rasio Jenis Kelamin Penduduk Menurut Desa/ Kelurahan di Kecamatan Ronggur Nihuta, 2023
Population, Percentage Distribution of Population, Population Density, and Population Sex Ratio by Villages/ Kelurahan in Ronggur Nihuta Subdistrict, 2023

| Desa/Kelurahan Village/Kelurahan | Penduduk/Population | | |
|-------------------------------------|---------------------|------------------|---------------|
| | Laki-Laki/Male | Perempuan/Female | Jumlah/Total |
| (1) | (2) | (3) | (4) |
| Paraduan | 642 | 635 | 1.277 |
| Lintong Nihuta | 763 | 792 | 1.555 |
| Ronggur Nihuta | 823 | 852 | 1.675 |
| Sijambur | 887 | 871 | 1.758 |
| Sabungan Nihuta | 558 | 574 | 1.132 |
| Salaon Toba | 478 | 512 | 990 |
| Salaon Tonga Tonga | 398 | 405 | 803 |
| Salaon Dolok | 494 | 515 | 1.009 |
| Kecamatan Ronggur Nihuta | 5.043 | 5.156 | 10.199 |

Lanjutan Tabel/*Continued Table 3.1*

| Desa/Kelurahan Village/Kelurahan | Persentase Penduduk Percentage of Total Population | Kepadatan Penduduk (per km²) Population Density per sq.km | Rasio Jenis Kelamin Penduduk Population Sex Ratio |
|---|---|---|--|
| (1) | (5) | (6) | (7) |
| Paraduan | 12,52 | 174,93 | 101,10 |
| Lintong Nihuta | 15,25 | 165,78 | 96,34 |
| Ronggur Nihuta | 16,42 | 60,91 | 96,60 |
| Sijambur | 17,24 | 190,05 | 101,84 |
| Sabungan Nihuta | 11,10 | 259,63 | 97,21 |
| Salaon Toba | 9,71 | 313,29 | 93,36 |
| Salaon Tonga Tonga | 7,87 | 152,66 | 98,27 |
| Salaon Dolok | 9,89 | 35,21 | 95,92 |
| Kecamatan Ronggur Nihuta | 100,00 | 107,51 | 97,81 |

Catatan/Note : Luas desa/kelurahan Peraturan Menteri Dalam Negeri Nomor 137 Tahun 2017/*Based on Minister of Home Affairs Regulation Number 137/2017*

Sumber/Source : Dinas Kependudukan dan Pencatatan Sipil Kabupaten Samosir/*Department of Population and Civil Registration of Samosir Regency*

Tabel 3.2 Jumlah Penduduk Menurut Kelompok Umur dan Jenis Kelamin di Kecamatan Ronggur Nihuta, 2023
Table *Population by Age Groups and Sex in Ronggur Nihuta Subdistrict, 2023*

| Kelompok Umur <i>Age Groups</i> | Jenis Kelamin/Sex | | |
|------------------------------------|--------------------------|----------------------------|------------------------|
| | Laki-Laki <i>Male</i> | Perempuan <i>Female</i> | Jumlah <i>Total</i> |
| (1) | (2) | (3) | (4) |
| 0-4 | 345 | 311 | 656 |
| 5-9 | 477 | 508 | 985 |
| 10-14 | 643 | 579 | 1.222 |
| 15-19 | 540 | 563 | 1.103 |
| 20-24 | 501 | 501 | 1.002 |
| 25-29 | 409 | 365 | 774 |
| 30-34 | 354 | 294 | 648 |
| 35-39 | 332 | 295 | 627 |
| 40-44 | 317 | 341 | 658 |
| 45-49 | 291 | 259 | 550 |
| 50-54 | 218 | 222 | 440 |
| 55-69 | 191 | 210 | 401 |
| 60-64 | 163 | 232 | 395 |
| 65-69 | 114 | 171 | 285 |
| 70-74 | 66 | 128 | 194 |
| 75+ | 82 | 177 | 259 |
| Kecamatan Ronggur Nihuta | 5.043 | 5.156 | 10.199 |

Catatan/Note :-

Sumber/Source : Dinas Kependudukan dan Pencatatan Sipil Kabupaten Samsir/Department of Population and Civil Registration of Samsir Regency

04

**Sosial dan
Kesejahteraan Rakyat**
Social and Welfare



PENJELASAN TEKNIS

1. Pendidikan formal adalah jalur pendidikan yang terstruktur dan berjenjang yang terdiri atas pendidikan dasar, pendidikan menengah, dan pendidikan tinggi.
2. Sarana kesehatan adalah tempat yang digunakan untuk menyelenggarakan upaya kesehatan, yang berupa rumah sakit, puskesmas, poliklinik, apotek, dll.
3. Bencana alam disini diartikan sebagai suatu peristiwa yang terjadi secara alami yang berupa banjir, letusan gunung berapi, gempa bumi, tsunami, tanah longsor, badai salju, kekeringan, hujan es, gelombang panas, hurikan, badai tropis, angin topan, tornado, kebakaran liar dan wabah penyakit.

TECHNICAL NOTES

1. *Formal education is a structured and tiered educational pathway that consists of basic education, secondary education, and higher education.*
2. *Health facilities refer to places used to carry out health efforts, such as hospitals, community health centers (puskesmas), polyclinics, pharmacies, and others.*
3. *Natural disasters are defined here as events that occur naturally, such as floods, volcanic eruptions, earthquakes, tsunamis, landslides, snowstorms, droughts, hail, heatwaves, hurricanes, tropical storms, typhoons, tornadoes, wildfires, and disease outbreaks.*

ULASAN

Pada Tahun Ajaran 2023/2024, Kecamatan Ronggur Nihuta memiliki total 17 sekolah yang meliputi Taman Kanak-Kanak (TK), Sekolah Dasar (SD), Sekolah Menengah Pertama (SMP), dan Sekolah Menengah Atas (SMA). Dari total tersebut, Sekolah Dasar menjadi yang terbanyak dengan 12 sekolah, yang juga menunjukkan bahwa jumlah guru dan siswa di tingkat SD adalah yang tertinggi dari semua jenjang pendidikan.

Berdasarkan data dari Dinas Kesehatan Kabupaten Samosir, sarana kesehatan yang tersedia di Kecamatan Ronggur Nihuta adalah satu Puskesmas Rawat Inap dan Poliklinik/Balai Pengobatan.

DESCRIPTION

In the 2023/2024 academic year, Ronggur Nihuta Subdistrict has a total of 17 schools, including Kindergartens (TK), Elementary Schools (SD), Junior High Schools (SMP), and Senior High Schools (SMA). Among these, Elementary Schools are the most numerous, with 12 schools, indicating that the number of teachers and students at the elementary level is the highest across all educational levels.

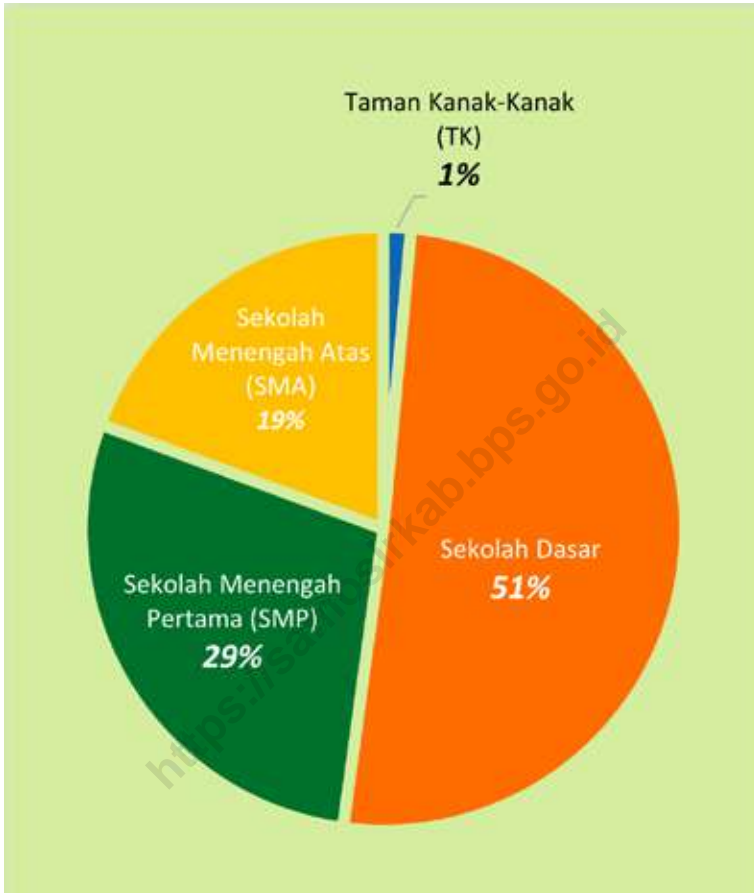
According to data from the Samosir District Health Office, the available healthcare facilities in Ronggur Nihuta Subdistrict include one inpatient community health center (Puskesmas) and a clinic/treatment center.



Sumber/Source: ¹ Kementerian Pendidikan, Kebudayaan, Riset, dan Teknologi; <https://dapo.kemdikbud.go.id/sp>; data semester genap per tanggal 3 September 2024 /Ministry of Education, Culture, Research, and Technology; <https://dapo.kemdikbud.go.id/sp>; even semester data as of 3 September 2024
² Kementerian Agama, EMIS, data semester genap laporan sampai dengan 30 Juni 2024/ Ministry of Religious Affairs, EMIS, odd semester report data up to 30 June 2024
⁴ Kementerian Pendidikan, Kebudayaan, Riset, dan Teknologi; Sistem Data Pokok Pendidikan; data semester ganjil laporan sampai dengan 30 November 2023/Ministry of Education, Culture, Research, and Technology; Basic Education Data System; odd semester report data up to 30 November 2023

Gambar 4.1
Figures

Persentase Guru Menurut Tingkat Pendidikan di Kecamatan Ronggur Nihuta, 2023/2024
Percentage of Teachers by Educational Level in Ronggur Nihuta Subdistrict, 2023/2024



Sumber/Source: ¹ Kementerian Pendidikan, Kebudayaan, Riset, dan Teknologi; <https://dapo.kemdikbud.go.id/sp/>; data semester genap per tanggal 3 September 2024 /Ministry of Education, Culture, Research, and Technology; <https://dapo.kemdikbud.go.id/sp/>; even semester data as of 3 September 2024
² Kementerian Agama, EMIS, data semester genap laporan sampai dengan 30 Juni 2024/ Ministry of Religious Affairs, EMIS, odd semester report data up to 30 June 2024
⁴ Kementerian Pendidikan, Kebudayaan, Riset, dan Teknologi; Sistem Data Pokok Pendidikan; data semester ganjil laporan sampai dengan 30 November 2023/Ministry of Education, Culture, Research, and Technology; Basic Education Data System; odd semester report data up to 30 November 2023

Gambar 4.2
Figures

Persentase Murid Menurut Tingkat Pendidikan di Kecamatan Ronggur Nihuta, 2023/2024
Percentage of Pupils by Educational Level in Ronggur Nihuta Subdistrict, 2023/2024

4.1 PENDIDIKAN EDUCATION

Tabel 4.1.1 Jumlah Sekolah Menurut Tingkat Pendidikan di Kecamatan Ronggur Nihuta, 2023/2024
Table *Number of Schools by Educational Level in Ronggur Nihuta Subdistrict, 2023/2024*

| Tingkat Pendidikan Educational Level | Negeri/Public | Swasta/Private | Jumlah/Total |
|---|----------------|----------------|--------------|
| (1) | (2) | (3) | (4) |
| Taman Kanak-Kanak (TK) ¹ <i>Kindergarten</i> ¹ | - | 1 | 1 |
| Raudatul Athfal (RA) ² <i>Raudatul Athfal (RA)</i> ² | - ³ | - | - |
| Sekolah Dasar (SD) ⁴ <i>Elementary Schools</i> ⁴ | 12 | - | 12 |
| Madrasah Ibtidaiyah (MI) ² <i>Madrasah Ibtidaiyah (MI)</i> ² | - | - | - |
| Sekolah Menengah Pertama (SMP) ⁴ <i>Junior High Schools</i> ⁴ | 2 | 1 | 3 |
| Madrasah Tsanawiyah (MTs) ² <i>Madrasah Tsanawiyah (MTs)</i> ² | - | - | - |
| Sekolah Menengah Atas (SMA) ⁴ <i>Senior High Schools</i> ⁴ | 1 | - | 1 |
| Sekolah Menengah Kejuruan (SMK) ⁴ <i>Vocational High Schools</i> ⁴ | - | - | - |
| Madrasah Aliyah (MA) ² <i>Madrasah Aliyah (MA)</i> ² | - | - | - |

Catatan/Note: ³ Seluruh Raudatul Athfal (RA) berstatus swasta/*All Raudatul Athfal (RA) are private*

Sumber/Source: ¹ Kementerian Pendidikan, Kebudayaan, Riset, dan Teknologi; <https://dapo.kemdikbud.go.id/sp>; data semester genap per tanggal 3 September 2024 /*Ministry of Education, Culture, Research, and Technology; https://dapo.kemdikbud.go.id/sp; even semester data as of 3 September 2024*

² Kementerian Agama, EMIS, data semester genap laporan sampai dengan 30 Juni 2024/*Ministry of Religious Affairs, EMIS, odd semester report data up to 30 June 2024*

⁴ Kementerian Pendidikan, Kebudayaan, Riset, dan Teknologi; Sistem Data Pokok Pendidikan; data semester ganjil laporan sampai dengan 30 November 2023/*Ministry of Education, Culture, Research, and Technology; Basic Education Data System; odd semester report data up to 30 November 2023*

Tabel 4.1.2
Table

Jumlah Guru Menurut Tingkat Pendidikan di Kecamatan Ronggur Nihuta, 2023/2024
Number of Teachers by Educational Level in Ronggur Nihuta Subdistrict, 2023/2024

| Tingkat Pendidikan Educational Level | Negeri/Public | Swasta/Private | Jumlah/Total |
|---|----------------------|-----------------------|---------------------|
| (1) | (2) | (3) | (4) |
| Taman Kanak-Kanak (TK) ¹ <i>Kindergarten</i> ¹ | - | 2 | 2 |
| Raudatul Athfal (RA) ² <i>Raudatul Athfal (RA)</i> ² | - ³ | - | - |
| Sekolah Dasar (SD) ^{4,5} <i>Elementary Schools</i> ^{4,5} | 86 | 0 | 86 |
| Madrasah Ibtidaiyah (MI) ² <i>Madrasah Ibtidaiyah (MI)</i> ² | - | - | - |
| Sekolah Menengah Pertama (SMP) ^{4,5} <i>Junior High Schools</i> ^{4,5} | 30 | 17 | 47 |
| Madrasah Tsanawiyah (MTs) ² <i>Madrasah Tsanawiyah (MTs)</i> ² | - | - | - |
| Sekolah Menengah Atas (SMA) ^{4,5} <i>Senior High Schools</i> ^{4,5} | 17 | - | 17 |
| Sekolah Menengah Kejuruan (SMK) ^{4,5} <i>Vocational High Schools</i> ^{4,5} | - | - | - |
| Madrasah Aliyah (MA) ² <i>Madrasah Aliyah (MA)</i> ² | - | - | - |

Catatan/Note: ³Seluruh Raudatul Athfal (RA) berstatus swasta/*All Raudatul Athfal (RA) are private*

⁵Jumlah guru termasuk kepala sekolah dan guru/*The total of teachers including headmaster and teacher.*

Sumber/Source: ¹Kementerian Pendidikan, Kebudayaan, Riset, dan Teknologi; <https://dapo.kemdikbud.go.id/sp>; data semester genap per tanggal 3 September 2024 /*Ministry of Education, Culture, Research, and Technology; https://dapo.kemdikbud.go.id/sp; even semester data as of 3 September 2024*

²Kementerian Agama, EMIS, data semester genap laporan sampai dengan 30 Juni 2024/*Ministry of Religious Affairs, EMIS, odd semester report data up to 30 June 2024*

⁴Kementerian Pendidikan, Kebudayaan, Riset, dan Teknologi; Sistem Data Pokok Pendidikan; data semester ganjil laporan sampai dengan 30 November 2023/*Ministry of Education, Culture, Research, and Technology; Basic Education Data System; odd semester report data up to 30 November 2023*

Tabel 4.1.3 Jumlah Murid Menurut Tingkat Pendidikan di Kecamatan Palipi, 2023/2024
Table Number of Pupils by Educational Level in Palipi Subdistrict, 2023/2024

| Tingkat Pendidikan Educational Level | Negeri/Public | Swasta/Private | Jumlah/Total |
|--|----------------|----------------|--------------|
| (1) | (2) | (3) | (4) |
| Taman Kanak-Kanak (TK) ¹ Kindergarten ¹ | - | 39 | 39 |
| Raudatul Athfal (RA) ² Raudatul Athfal (RA) ² | - ³ | - | - |
| Sekolah Dasar (SD) ⁴ Elementary Schools ⁴ | 1.347 | - | 1.347 |
| Madrasah Ibtidaiyah (MI) ² Madrasah Ibtidaiyah (MI) ² | - | - | - |
| Sekolah Menengah Pertama (SMP) ⁴ Junior High Schools ⁴ | 507 | 250 | 757 |
| Madrasah Tsanawiyah (MTs) ² Madrasah Tsanawiyah (MTs) ² | - | - | - |
| Sekolah Menengah Atas (SMA) ⁴ Senior High Schools ⁴ | 515 | - | 515 |
| Sekolah Menengah Kejuruan (SMK) ⁴ Vocational High Schools ⁴ | - | - | - |
| Madrasah Aliyah (MA) ² Madrasah Aliyah (MA) ² | - | - | - |

Catatan/Note: ³Seluruh Raudatul Athfal (RA) berstatus swasta/All Raudatul Athfal (RA) are private

Sumber/Source: ¹Kementerian Pendidikan, Kebudayaan, Riset, dan Teknologi; <https://dapo.kemdikbud.go.id/sp>; data semester genap per tanggal 3 September 2024 /Ministry of Education, Culture, Research, and Technology; <https://dapo.kemdikbud.go.id/sp>; even semester data as of 3 September 2024

²Kementerian Agama, EMIS, data semester genap laporan sampai dengan 30 Juni 2024/Ministry of Religious Affairs, EMIS, odd semester report data up to 30 June 2024

⁴Kementerian Pendidikan, Kebudayaan, Riset, dan Teknologi; Sistem Data Pokok Pendidikan; data semester ganjil laporan sampai dengan 30 November 2023/Ministry of Education, Culture, Research, and Technology; Basic Education Data System; odd semester report data up to 30 November 2023

4.2 KESEHATAN HEALTH

Tabel 4.2.1 Banyaknya Desa¹/Kelurahan yang Memiliki Sarana Kesehatan Menurut Jenis Sarana Kesehatan di Kecamatan Siotio, 2021–2023
Number of Villages¹/Kelurahan Health Facilities by Type of Health Facilities in Siotio Subdistrict, 2021–2023

| Jenis Sarana Kesehatan <i>Type of Health Facilities</i> | 2021 | 2022 | 2023 |
|--|------|------|------|
| (1) | (2) | (3) | (4) |
| Rumah Sakit <i>Hospital</i> | - | - | - |
| Rumah Sakit Bersalin <i>Maternity Hospital</i> | - | - | - |
| Poliklinik/Balai Pengobatan <i>Polyclinic</i> | 1 | 1 | 1 |
| Puskesmas Rawat Inap <i>Public Health Center with Inpatient Care</i> | 1 | 1 | 1 |
| Puskesmas Tanpa Rawat Inap <i>Public Health Center without Inpatient Care</i> | - | - | - |
| Apotek <i>Pharmacy</i> | - | - | - |

Sumber/Source: Dinas Kesehatan Kabupaten Samosir/Health Office of Samosir Regency

Tabel
Table 4.2.2

Banyaknya Warga Penderita Kekurangan Gizi Menurut Desa/Kelurahan di Kecamatan Ronggur Nihuta, 2022
Number of People with Malnutrition by Villages/Kelurahan in Ronggur Nihuta Subdistrict, 2022

| Desa/Kelurahan Village/Kelurahan | 2022 |
|---|-------------|
| (1) | (2) |
| Paraduan | 6 |
| Lintong Nihuta | 6 |
| Ronggur Nihuta | 12 |
| Sijambur | 7 |
| Sabungan Nihuta | 8 |
| Salaon Toba | 8 |
| Salaon Tonga Tonga | 3 |
| Salaon Dolok | 9 |
| Kecamatan Ronggur Nihuta | 59 |

Sumber/Source: Dinas Kesehatan Kabupaten Samsir/Health Office of Samsir Regency

4.3 AGAMA DAN SOSIAL LAINNYA RELIGION AND OTHER SOCIAL AFFAIRS

Tabel 4.3.1 Jumlah Tempat Peribadatan Menurut Desa/Kelurahan di Kecamatan Ronggur Nihuta, 2022
Table *Number of Worship Places by Villages/Kelurahan in Ronggur Nihuta Subdistrict, 2022*

| Desa/Kelurahan Village/Kelurahan | Masjid Mosque | Mushola Pray Room | Gereja Church | Pura Temple | Vihara |
|-------------------------------------|------------------|-------------------------|------------------|----------------|--------|
| (1) | (2) | (3) | (4) | (5) | (6) |
| Paraduan | - | - | 6 | - | - |
| Lintong Nihuta | - | - | 5 | - | - |
| Ronggur Nihuta | - | - | 6 | - | - |
| Sijambur | - | - | 4 | - | - |
| Sabungan Nihuta | - | - | 5 | - | - |
| Salaon Toba | - | - | 2 | - | - |
| Salaon Tonga Tonga | - | - | 1 | - | - |
| Salaon Dolok | - | - | 5 | - | - |
| Kecamatan Ronggur Nihuta | - | - | 34 | - | - |

Sumber/Source: Kementerian Agama Kabupaten Samosir/ Ministry of Religious Affairs

Tabel 4.3.2 Banyaknya Kejadian Bencana Alam Menurut Desa/
Table Kelurahan dan Jenis Bencana Alam di Kecamatan Ronggur
 Nihuta, 2021
*Number of Natural Disaster Events by Villages/Kelurahan
 and Type of Natural Disaster in Ronggur Nihuta Subdistrict,
 2021*

| Desa/Kelurahan <i>Village/Kelurahan</i> | Gempa Bumi <i>Earthquake</i> | Tsunami <i>Tsunami</i> | Gunung Meletus <i>Volcanic Eruption</i> | Tanah Longsor <i>Landslide</i> |
|--|---------------------------------|---------------------------|---|-----------------------------------|
| (1) | (2) | (3) | (4) | (5) |
| Paraduan | - | - | - | - |
| Lintong Nihuta | - | - | - | - |
| Ronggur Nihuta | - | - | - | - |
| Sijambur | - | - | - | - |
| Sabungan Nihuta | - | - | - | - |
| Salaon Toba | - | - | - | 1 |
| Salaon Tonga Tonga | - | - | - | - |
| Salaon Dolok | - | - | - | - |
| Kecamatan Ronggur Nihuta | - | - | - | 1 |

Lanjutan Tabel/*Continued Table* 4.4.2

| Desa/Kelurahan Village/Kelurahan | Banjir Floods | Banjir Bandang Flash Floods | Kekeringan Drought | Kebakaran Hutan dan Lahan Forest and Land Fires |
|---|--------------------------|--|-------------------------------|--|
| (1) | (6) | (7) | (8) | (9) |
| Paraduan | - | - | 1 | - |
| Lintong Nihuta | - | - | 1 | - |
| Ronggur Nihuta | - | - | 1 | - |
| Sijambur | - | - | 1 | - |
| Sabungan Nihuta | - | - | 1 | - |
| Salaon Toba | - | - | 1 | - |
| Salaon Tonga Tonga | - | - | 1 | - |
| Salaon Dolok | - | - | - | - |
| Kecamatan Ronggur Nihuta | - | - | 7 | - |

Lanjutan Tabel/*Continued Table 4.4.2*

| Desa/Kelurahan Village/Kelurahan | Angin Puyuh/ Puting Beliung/ Topan Tornado/Typhoon | Gelombang Pasang Tidal Wave | Abrasi Abrasion |
|---|---|--|----------------------------|
| (1) | (10) | (11) | (12) |
| Paraduan | - | - | - |
| Lintong Nihuta | - | - | - |
| Ronggur Nihuta | - | - | - |
| Sijambur | - | - | - |
| Sabungan Nihuta | - | - | - |
| Salaon Toba | - | - | - |
| Salaon Tonga Tonga | - | - | - |
| Salaon Dolok | - | - | - |
| Kecamatan Ronggur Nihuta | - | - | - |

Sumber/*Source*: BPS, Pendataan Potensi Desa (Podes)/*BPS-Statistics Indonesia, Village Potential Data Collection*

Tabel
Table 4.3.3

Banyaknya Korban Jiwa Akibat Bencana Alam Menurut Desa/Kelurahan dan Jenis Bencana Alam di Kecamatan Ronggur Nihuta, 2023
Number of Fatalities Due to Natural Disasters by Villages/ Kelurahan and Type of Natural Disaster in Ronggur Nihuta Subdistrict, 2023

| Desa/Kelurahan <i>Village/Kelurahan</i> | Gempa Bumi <i>Earthquake</i> | Tsunami <i>Tsunami</i> | Gunung Meletus <i>Volcanic Eruption</i> | Tanah Longsor <i>Landslide</i> |
|---|--|----------------------------------|---|--|
| (1) | (2) | (3) | (4) | (5) |
| Paraduan | - | - | - | - |
| Lintong Nihuta | - | - | - | - |
| Ronggur Nihuta | - | - | - | - |
| Sijambur | - | - | - | - |
| Sabungan Nihuta | - | - | - | - |
| Salaon Toba | - | - | - | - |
| Salaon Tonga Tonga | - | - | - | - |
| Salaon Dolok | - | - | - | - |
| Kecamatan Ronggur Nihuta | - | - | - | - |

Lanjutan Tabel/*Continued Table 4.4.3*

| Desa/Kelurahan Village/Kelurahan | Banjir Floods | Banjir Bandang Flash Floods | Kekeringan Drought | Kebakaran Hutan dan Lahan Forest and Land Fires |
|---|--------------------------|--|-------------------------------|--|
| (1) | (6) | (7) | (8) | (9) |
| Paraduan | - | - | - | - |
| Lintong Nihuta | - | - | - | - |
| Ronggur Nihuta | - | - | - | - |
| Sijambur | - | - | - | - |
| Sabungan Nihuta | - | - | - | - |
| Salaon Toba | - | - | - | - |
| Salaon Tonga Tonga | - | - | - | - |
| Salaon Dolok | - | - | - | - |
| Kecamatan Ronggur Nihuta | - | - | - | - |

Lanjutan Tabel/*Continued Table* 4.4.3

| Desa/Kelurahan Village/Kelurahan | Angin Puyuh/ Puting Beliung/ Topan Tornado/Typhoon | Gelombang Pasang Tidal Wave | Abrasi Abrasion |
|---|---|--|----------------------------|
| (1) | (10) | (11) | (12) |
| Paraduan | - | - | - |
| Lintong Nihuta | - | - | - |
| Ronggur Nihuta | - | - | - |
| Sijambur | - | - | - |
| Sabungan Nihuta | - | - | - |
| Salaon Toba | - | - | - |
| Salaon Tonga Tonga | - | - | - |
| Salaon Dolok | - | - | - |
| Kecamatan Ronggur Nihuta | - | - | - |

Sumber/Source: BPS, Pendataan Potensi Desa (Podes)/BPS-Statistics Indonesia, Village Potential Data Collection

Tabel 4.3.4
Table

Keberadaan Fasilitas/Upaya Antisipasi/Mitigasi Bencana Alam Menurut Desa/Kelurahan di Kecamatan Ronggur Nihuta, 2021

Existence of Facilities/Efforts for Anticipation/Mitigation of Natural Disasters by Villages/Kelurahan by Villages/Kelurahan in Ronggur Nihuta Subdistrict, 2021

| Desa/Kelurahan <i>Village/Kelurahan</i> | Sistem Peringatan Dini Bencana Alam <i>Natural Disaster Early Warning System</i> | Sistem Peringatan Dini Khusus Tsunami <i>Tsunami Early Warning System</i> | Perlengkapan Keselamatan <i>Safety Equipment</i> |
|---|--|---|--|
| (1) | (2) | (3) | (4) |
| Paraduan | Tidak ada | Bukan wilayah potensi tsunami | Tidak ada |
| Lintong Nihuta | Tidak ada | Bukan wilayah potensi tsunami | Tidak ada |
| Ronggur Nihuta | Tidak ada | Bukan wilayah potensi tsunami | Tidak ada |
| Sijambur | Tidak ada | Bukan wilayah potensi tsunami | Tidak ada |
| Sabungan Nihuta | Tidak ada | Bukan wilayah potensi tsunami | Tidak ada |
| Salaon Toba | Tidak ada | Bukan wilayah potensi tsunami | Tidak ada |
| Salaon Tonga Tonga | Tidak ada | Bukan wilayah potensi tsunami | Tidak ada |
| Salaon Dolok | Tidak ada | Bukan wilayah potensi tsunami | Tidak ada |

Lanjutan Tabel/*Continued Table 4.4.4*

| Desa/Kelurahan Village/Kelurahan | Rambu-Rambu dan Jalur Evakuasi Bencana Sign and Evacuation Route | Pembuatan, Perawatan, atau Normalisasi: Sungai, Kanal, Tanggul, Parit, Drainase, Waduk, Pantai, dll Manufacture, Maintenance, or Normalization: Rivers, Canals, Embankment, etc |
|---|---|--|
| (1) | (5) | (6) |
| Paraduan | Tidak ada | Tidak ada |
| Lintong Nihuta | Tidak ada | Ada |
| Ronggur Nihuta | Tidak ada | Ada |
| Sijambur | Tidak ada | Tidak ada |
| Sabungan Nihuta | Tidak ada | Tidak ada |
| Salaon Toba | Tidak ada | Tidak ada |
| Salaon Tonga Tonga | Tidak ada | Tidak ada |
| Salaon Dolok | Tidak ada | Tidak ada |

Sumber/*Source*: BPS, Pendataan Potensi Desa (Podes)/*BPS-Statistics Indonesia, Village Potential Data Collection*

Tabel
Table 4.3.5


Banyaknya Desa/Kelurahan yang Memiliki Kelompok Kegiatan Olahraga Menurut Jenis Olahraga dan Ketersediaan Fasilitas/Lapangan Olahraga di Kecamatan Ronggur Nihuta, 2021
Number of Villages/Kelurahan Having Sport Activities Groups by Type of Sport and Availability of Sport Facilities/Fields in Ronggur Nihuta Subdistrict, 2021

| Jenis Olahraga Type of Sport | Kondisi Fasilitas/Lapangan Olahraga Condition of Sport Facilities/Fields | | | Tidak Ada Fasilitas/ Lapangan Olahraga No Sport Facilities/ Fields |
|--|---|--------------|-------------|---|
| | Baik | Rusak Sedang | Rusak Parah | |
| (1) | (2) | (3) | (4) | (5) |
| Sepak Bola/Soccer | - | 4 | - | 4 |
| Bola Voli/Volley Ball | 4 | 1 | - | 3 |
| Bulu Tangkis/Badminton | - | 1 | - | 7 |
| Bola Basket/Basket Ball | - | - | - | 8 |
| Tenis Lapangan/Court Tennis | - | - | - | 8 |
| Tenis Meja/Table Tennis | - | - | - | 8 |
| Futsal | - | - | - | 8 |
| Renang/Swimming | - | - | - | 8 |
| Bela Diri/Martial Arts | - | 1 | - | 7 |
| Bilyard/ Billiards | 2 | 1 | - | 5 |
| Fitnes, Aerobik, dll/Fitness, Aerobics, etc | - | - | - | 8 |
| Lainnya/Others | - | - | - | 8 |

Sumber/Source: BPS, Pendataan Potensi Desa (Podes)/BPS-Statistics Indonesia, Village Potential Data Collection

05

Pertanian
Agriculture



PENJELASAN TEKNIS

1. Tanaman sayuran adalah jenis tanaman yang ditanam dan dipanen untuk dijadikan makanan bagi manusia. Ini mencakup berbagai sayuran seperti wortel, selada, brokoli, kentang, dan tomat.
2. Tanaman biofarmaka adalah tanaman yang mengandung senyawa kimia yang berpotensi untuk digunakan dalam pengobatan atau pengembangan obat-obatan. Tanaman ini dimanfaatkan dalam praktik pengobatan tradisional maupun modern.
3. Tanaman hias adalah tanaman yang ditanam dengan tujuan dekoratif dan estetis. Tanaman ini digunakan untuk memperindah taman, halaman, ruang interior, atau tempat umum, menciptakan keindahan visual dan suasana yang menyenangkan.
4. Buah-buahan tahunan adalah tanaman yang menghasilkan buah setiap tahun pada batang atau cabang yang tumbuh dalam satu musim. Sementara itu, sayuran tahunan adalah tanaman yang ditanam dan dipanen dalam satu musim pertumbuhan tanpa melewati musim dingin, dan mereka tumbuh dari biji setiap tahun.

TECHNICAL NOTES

1. *Vegetable crops are types of plants grown and harvested for human consumption. This includes various vegetables such as carrots, lettuce, broccoli, potatoes, and tomatoes.*
2. *Bio-pharmaceutical plants are those that contain chemical compounds with the potential for use in medicine or drug development. These plants are utilized in both traditional and modern medical practices.*
3. *Ornamental plants are grown for decorative and aesthetic purposes. They are used to beautify gardens, yards, interior spaces, or public areas, creating visual appeal and a pleasant atmosphere.*
4. *Annual fruits are plants that produce fruit each year on stems or branches that grow within a single season. Meanwhile, annual vegetables are crops that are planted and harvested within one growing season without going through winter, growing from seeds each year.*

ULASAN

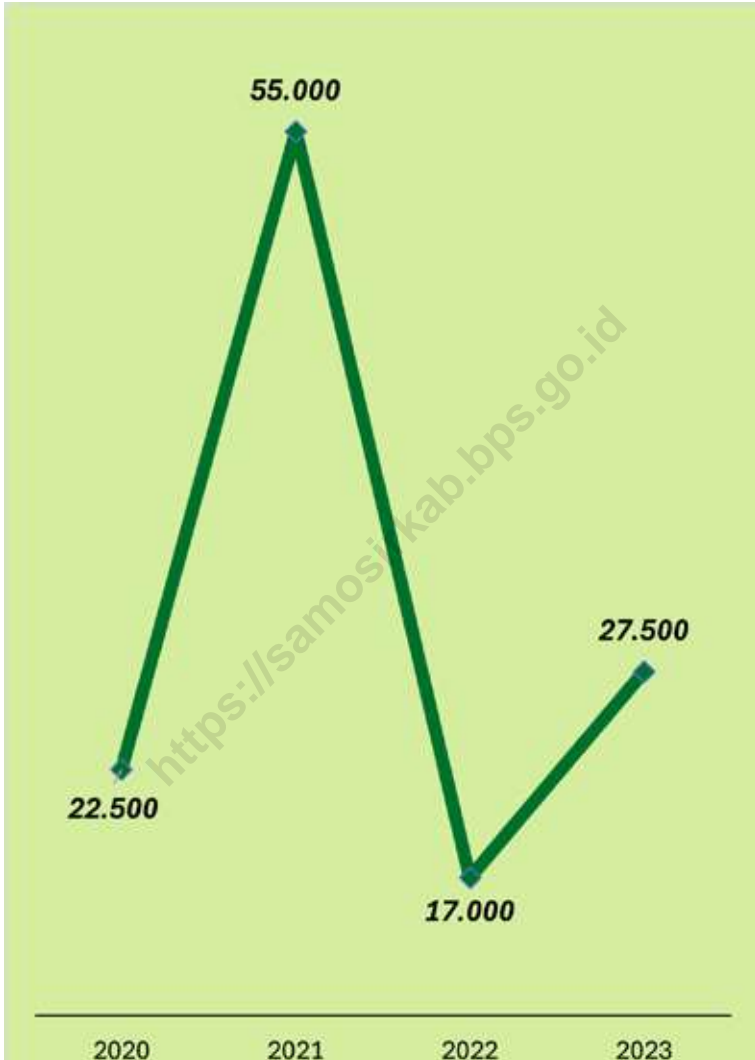
Pada tahun 2023, Kecamatan Ronggur Nihuta mencatatkan produksi sayuran tertinggi, yaitu bawang merah dengan total 48 kuintal dari lahan seluas 1 hektar. Kecamatan ini juga menghasilkan beberapa jenis tanaman biofarmaka, seperti jahe, laos/lengkuas, dan kunyit, dengan jahe sebagai tanaman yang paling banyak diproduksi, yaitu 27.500 kg dari lahan panen seluas 20.000 m².

Buah-buahan juga diproduksi di Kecamatan Ronggur Nihuta, di mana Alpukat menjadi yang paling banyak diproduksi dengan total 11.390 kuintal, diikuti oleh pisang yang mencapai 356 kuintal.

DESCRIPTION

In 2023, Ronggur Nihuta Subdistrict recorded the highest vegetable production, specifically red onions, with a total of 48 quintals from an area of 1 hectare. This subdistrict also produces several types of bio-pharmaceutical plants, such as ginger, galangal, and turmeric, with ginger being the most produced, totaling 27.500 kg from a harvested area of 20.000 m².

Fruits are also produced in Ronggur Nihuta Subdistrict, with avocados being the most produced at 11.390 quintals, followed by bananas, which reached 356 quintals.



Sumber/Source: Badan Pusat Statistik, Statistik Pertanian Hortikultura SPH-TBF/BPS-Statistics Indonesia, Agricultural Statistic for Horticulture SPH-TBF

Gambar 5.1
Figures

Produksi Jahe di Kecamatan Ronggur Nihuta(kg), 2020–2023
Production of Ginger in Ronggur Nihuta Subdistrict (kg), 2020–2023

Tabel 5.1
Table

Luas Panen Tanaman Sayuran dan Buah-buahan Semusim Menurut Jenis Tanaman di Kecamatan Ronggur Nihuta (ha), 2020–2023
Harvested Area of Seasonal Vegetables and Fruits by Kind of Plant in Ronggur Nihuta Subdistrict (ha), 2020–2023

| Jenis Tanaman Kind of Plants | 2020 | 2021 | 2022 | 2023 |
|---|------|------|------|------|
| (1) | (2) | (3) | (4) | (5) |
| Sayuran/Vegetables: | | | | |
| Bawang Merah/ <i>Shallots</i> | 2,4 | 1 | 0,5 | 1 |
| Cabai Besar/TW/Teropong <i>Chili/Big Chili</i> | - | 0,1 | 0,3 | - |
| Cabai Keriting <i>Curly Chili</i> | - | 1,6 | - | - |
| Cabai Rawit <i>Chili/Cayenne Pepper</i> | 3 | 2 | 4 | 3 |
| Kentang/ <i>Potato</i> | - | - | - | - |
| Kubis/ <i>Cabbage</i> | - | - | - | - |
| Tomat/ <i>Tomato</i> | - | - | - | - |
| Bawang Putih/ <i>Garlic</i> | 3 | - | - | - |

Sumber/Source: Badan Pusat Statistik, Statistik Pertanian Hortikultura SPH-SBS/BPS-Statistics Indonesia, *Agricultural Statistic for Horticulture SPH-SBS*

Tabel 5.2
Table

Produksi Tanaman Sayuran dan Buah-buahan Semusim Menurut Jenis Tanaman di Kecamatan Ronggur Nihuta (kuintal), 2020–2023
Production of Seasonal Vegetables and Fruits by Kind of Plant in Ronggur Nihuta Subdistrict (quintal), 2020–2023

| Jenis Tanaman Kind of Plants | 2020 | 2021 | 2022 | 2023 |
|--|-------|------|------|------|
| (1) | (2) | (3) | (4) | (5) |
| Sayuran/Vegetables: | | | | |
| Bawang Merah/Shallots | 187,5 | 112 | 25 | 48 |
| Cabai Besar/TW/Teropong Chili/Big Chili | - | 0,5 | 5 | - |
| Cabai Keiting Curly Chili | - | 58 | - | - |
| Cabai Rawit Chili/Cayenne Pepper | 191 | 81 | 84 | 40 |
| Kentang/Potato | - | - | - | - |
| Kubis/Cabbage | - | - | - | - |
| Tomat/Tomato | - | - | - | - |
| Bawang Putih/Garlic | 75 | - | - | - |

Sumber/Source: Badan Pusat Statistik, Statistik Pertanian Hortikultura SPH-SBS/BPS-Statistics Indonesia, Agricultural Statistic for Horticulture SPH-SBS

Tabel
Table 5.3

**Luas Panen Tanaman Biofarmaka Menurut Jenis Tanaman
di Kecamatan Ronggur Nihuta (m²), 2020–2023**
**Harvested Area of Medicinal Plants by Kind of Plant in
Ronggur Nihuta Subdistrict (m²), 2020–2023**

| Jenis Tanaman Kind of Plants | 2020 | 2021 | 2022 | 2023 |
|---------------------------------|--------|--------|--------|--------|
| (1) | (2) | (3) | (4) | (5) |
| Jahe/Ginger | 25.000 | 23.200 | 11.200 | 20.000 |
| Laos/Lengkuas/Galanga | - | - | - | 200 |
| Kencur/East Indian Galangal | - | - | - | - |
| Kunyit/Turmeric | - | - | - | 400 |
| Kapulaga/Java Cardamon | - | - | - | - |

Sumber/Source: Badan Pusat Statistik, Statistik Pertanian Hortikultura SPH-TBF/BPS-Statistics Indonesia, Agricultural Statistic for Horticulture SPH-TBF

Tabel 5.4 **Produksi Tanaman Biofarmaka Menurut Jenis Tanaman di Kecamatan Ronggur Nihuta(kg), 2020–2023**
Table **Production of Medicinal Plants by Kind of Plant in Ronggur Nihuta Subdistrict (kg),2020–2023**

| Jenis Tanaman Kind of Plants | 2020 | 2021 | 2022 | 2023 |
|---------------------------------|--------|--------|--------|--------|
| (1) | (2) | (3) | (4) | (5) |
| Jahe/Ginger | 22.500 | 55.000 | 17.000 | 27.500 |
| Laos/Lengkuas/Galanga | - | - | - | 600 |
| Kencur/East Indian Galangal | - | - | - | - |
| Kunyit/Turmeric | - | - | - | 800 |
| Kapulaga/Java Cardamon | - | - | - | - |

Sumber/Source: Badan Pusat Statistik, Statistik Pertanian Hortikultura SPH-TBF/BPS-Statistics Indonesia, Agricultural Statistic for Horticulture SPH-TBF

Tabel
Table 5.5

**Luas Panen Tanaman Hias Menurut Jenis Tanaman di
Kecamatan Ronggur Nihuta (m²), 2020–2023**
**Harvested Area of Ornamental Plants by Kind of Plant in
Ronggur Nihuta Subdistrict (m²), 2020–2023**

| Jenis Tanaman Kind of Plants | 2020 | 2021 | 2022 | 2023 |
|---------------------------------|------|------|------|------|
| (1) | (2) | (3) | (4) | (5) |
| Anggrek Pot/Pot Orchid | - | - | - | - |
| Anggrek Potong/Cut Orchid | - | - | - | - |
| Krisan/Chrysantemum | - | - | - | - |
| Mawar/Rose | - | - | - | - |
| Sedap Malam/Tuberose | - | - | - | - |

Sumber/Source: Badan Pusat Statistik, Statistik Pertanian Hortikultura SPH-TH/BPS-Statistics Indonesia, Agricultural Statistik for Horticulture SPH-TH

Tabel
Table 5.6

**Produksi Tanaman Hias Menurut Jenis Tanaman di
Kecamatan Ronggur Nihuta (tangkai), 2020–2023**
*Production of Ornamental Plants by Kind of Plant in
Ronggur Nihuta Subdistrict (stalks), 2020–2023*

| Jenis Tanaman <i>Kind of Plants</i> | 2020 | 2021 | 2022 | 2023 |
|--|------|------|------|------|
| (1) | (2) | (3) | (4) | (5) |
| Anggrek Pot/ <i>Pot Orchid</i> | - | - | - | - |
| Anggrek Potong/ <i>Cut Orchid</i> | - | - | - | - |
| Krisan/ <i>Chrysantemum</i> | - | - | - | - |
| Mawar/ <i>Rose</i> | - | - | - | - |
| Sedap Malam/ <i>Tuberose</i> | - | - | - | - |

Sumber/Source: Badan Pusat Statistik, Statistik Pertanian Hortikultura SPH-TH/BPS-Statistics Indonesia, *Agricultural Statistik for Horticulture SPH-TH*

Tabel
Table 5.7

Produksi Buah-Buahan dan Sayuran Tahunan Menurut Jenis Tanaman di Kecamatan Ronggur Nihuta (kuintal), 2020–2023
Production of Annual Fruits and Vegetables by Kind of Plant in Ronggur Nihuta Subdistrict (kuintal), 2020–2023

| Jenis Tanaman <i>Kind of Plants</i> | 2020 | 2021 | 2022 | 2023 |
|--|------|-------|--------|--------|
| (1) | (2) | (3) | (4) | (5) |
| Buah–Buahan/Fruits: | | | | |
| Mangga/ <i>Mango</i> | - | - | - | - |
| Durian/ <i>Durian</i> | - | - | - | - |
| Jeruk Siam/ <i>Keprok/Orange/Tangerine</i> | - | - | - | - |
| Pisang/ <i>Banana</i> | 510 | 2.518 | 540 | 356 |
| Pepaya/ <i>Papaya</i> | - | - | - | - |
| Salak/ <i>Snakefruit</i> | - | - | - | - |
| Alpukat/ <i>Avocado</i> | 800 | 1.595 | 38.382 | 11.390 |
| Nenas/ <i>Pineapple</i> | 1,8 | 3,8 | 12 | 9 |
| Sirsak/ <i>Soursop</i> | - | - | - | - |
| Sayuran/Vegetables: | | | | |
| Jengkol/ <i>Jengkol</i> | - | - | - | - |
| Petai/ <i>Twisted Cluster Bean</i> | - | - | - | - |

Sumber/*Source*: Badan Pusat Statistik, Statistik Pertanian Hortikultura SPH-BST/*BPS-Statistics Indonesia, Agricultural Statistic for Horticulture SPH-BST*

06

**Pariwisata, Transportasi
dan Komunikasi**
*Tourism, Transportation
and Communication*



PENJELASAN TEKNIS

1. Pariwisata adalah industri yang melibatkan perjalanan orang ke destinasi atau tempat tertentu di luar tempat tinggal.
2. Transportasi merupakan elemen penting dalam kehidupan sehari-hari yang memfasilitasi perdagangan, mobilitas manusia, dan pertukaran informasi

TECHNICAL NOTES

1. *Tourism is an industry that involves people traveling to certain destinations or places outside their place of residence for recreation, vacation, business or educational purposes.*
2. *Transportation is an important element in everyday life that facilitates trade, human mobility, and the exchange of information.*

ULASAN

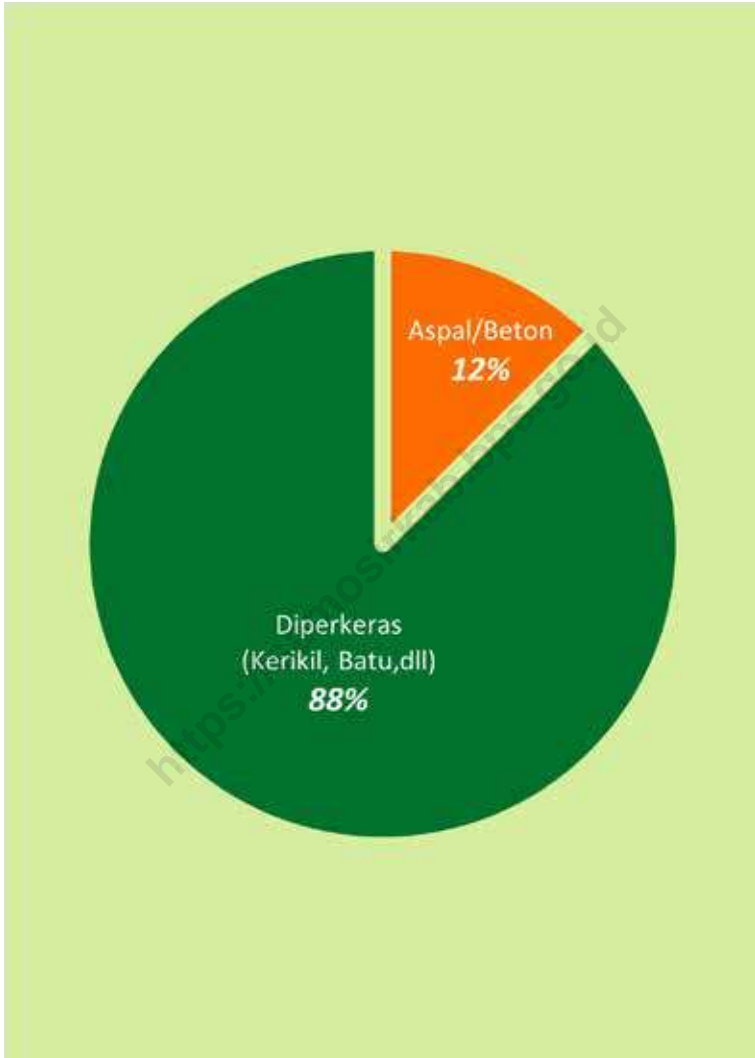
Berdasarkan data dari Dinas Kebudayaan dan Pariwisata Kabupaten Samosir, pada tahun 2023 di Kecamatan Ronggur Nihuta belum terdapat sarana akomodasi seperti hotel atau penginapan.

Data hasil Pendataan Potensi Desa (Podes) tahun 2021 mencatat bahwa semua wilayah di kecamatan ini dapat diakses melalui jalur darat dan bisa dilalui oleh kendaraan bermotor dengan empat roda. Sebagian besar, yaitu sekitar 87,5% permukaan jalan di Kecamatan Ronggur Nihuta masih berupa jalan yang diperkeras. Hanya Desa Sabungan Nihuta yang memiliki jalan yang sudah diaspal atau dicor.

DESCRIPTION

According to data from the Samosir District Culture and Tourism Office, as of 2023, there are no accommodation facilities such as hotels or inns in Ronggur Nihuta Subdistrict.

Data from the Village Potential Survey (Podes) in 2021 indicates that all areas in this subdistrict can be accessed via land routes and are passable by four-wheeled motor vehicles. The majority of the road surfaces in Ronggur Nihuta Subdistrict are still unpaved, accounting for about 87.5%. Only Sabungan Nihuta Village has roads that are asphalted or paved with concrete.



Sumber/Source: BPS, Pendataan Potensi Desa (Podes)/BPS-Statistics Indonesia, Village Potential Data Collection

Gambar 6.1
Figures

Persentase Jenis Permukaan Jalan Darat Terluas di Kecamatan Ronggur Nihuta, 2021
Percentage of Type of The Widest Road Surface in the Ronggur Nihuta Subdistrict, 2021

6.1 PARIWISATA TOURISM

Tabel 6.1.1 Jumlah Sarana Akomodasi Menurut Desa/Kelurahan dan Jenis Akomodasi di Kecamatan Ronggur Nihuta, 2023
Table *Number of Accomodation Facilities by Villages/Kelurahan and Type of Accomodation in Ronggur Nihuta Subdistrict, 2023*

| Desa/Kelurahan <i>Village/Kelurahan</i> | Hotel | Penginapan <i>Inn</i> |
|--|-------|--------------------------|
| (1) | (2) | (3) |
| Paraduan | - | - |
| Lintong Nihuta | - | - |
| Ronggur Nihuta | - | - |
| Sijambur | - | - |
| Sabungan Nihuta | - | - |
| Salaon Toba | - | - |
| Salaon Tonga Tonga | - | - |
| Salaon Dolok | - | - |
| Kecamatan Ronggur Nihuta | - | - |

Sumber/Source: Dinas Kebudayaan dan Pariwisata Kabupaten Samsir/Tourism Office of Samsir Regency

6.2 TRANSPORTASI TRANSPORTATION

Tabel 6.2.1 Prasarana dan Sarana Transportasi Antardesa/Kelurahan Menurut Desa/Kelurahan di Kecamatan Ronggur Nihuta, 2021
Inter-Villages/Kelurahan Transportation Infrastructure and Facilities by Villages/Kelurahan in Ronggur Nihuta Subdistrict, 2021

| Desa/Kelurahan <i>Village/Kelurahan</i> | Jenis Prasarana Transportasi <i>Type of Transportation Infrastructure</i> | Keberadaan Angkutan Umum <i>Availability of Public Transportation</i> |
|---|---|---|
| (1) | (2) | (3) |
| Paraduan | Darat | Ada tanpa trayek tetap |
| Lintong Nihuta | Darat | Ada dengan trayek tetap |
| Ronggur Nihuta | Darat | Ada dengan trayek tetap |
| Sijambur | Darat | Ada dengan trayek tetap |
| Sabungan Nihuta | Darat | Ada tanpa trayek tetap |
| Salaon Toba | Darat | Ada tanpa trayek tetap |
| Salaon Tonga Tonga | Darat | Ada tanpa trayek tetap |
| Salaon Dolok | Darat | Ada dengan trayek tetap |

Lanjutan Tabel/*Continued Table 6.2.1*

| Desa/Kelurahan Village/Kelurahan | Jenis Permukaan Jalan Darat Terluas Type of The Widest Road Surface | Dapat Dilalui Kendaraan Bermotor Roda 4 atau Lebih Passable by Vehicle with 4 or more Wheels |
|---|--|---|
| (1) | (4) | (5) |
| Paraduan | Diperkeras | Sepanjang tahun kecuali saat tertentu |
| Lintong Nihuta | Diperkeras | Sepanjang tahun kecuali saat tertentu |
| Ronggur Nihuta | Diperkeras | Sepanjang tahun kecuali saat tertentu |
| Sijambur | Diperkeras | Sepanjang tahun kecuali saat tertentu |
| Sabungan Nihuta | Aspal/beton | Sepanjang tahun |
| Salaon Toba | Diperkeras | Sepanjang tahun kecuali saat tertentu |
| Salaon Tonga Tonga | Diperkeras | Sepanjang tahun kecuali saat tertentu |
| Salaon Dolok | Diperkeras | Sepanjang tahun kecuali saat tertentu |

Sumber/*Source*: BPS, Pendataan Potensi Desa (Podes)/*BPS-Statistics Indonesia, Village Potential Data Collection*

07

**Perbankan, Koperasi
dan Perdagangan**
*Banking, Cooperative,
and Trade*



PENJELASAN TEKNIS

1. Bank adalah sebuah lembaga intermediasi keuangan umumnya didirikan dengan kewenangan menerima simpanan uang, meminjamkan uang, dan menerbitkan promes atau yang dikenal sebagai banknote. Kata bank berasal dari bahasa Italia *banca* yang berarti tempat penukaran uang.
2. Koperasi dapat diartikan sebagai sebuah badan usaha yang beranggotakan sekumpulan orang yang kegiatannya berlandaskan prinsip koperasi. Jenis koperasi antara lain Koperasi Industri Kecil dan Kerajinan Rakyat (Kopinkra), Koperasi Simpan Pinjam (Kospin), Koperasi Pegawai Negeri (KPN) dan Koperasi Unit Desa (KUD).
3. Perdagangan atau perniagaan adalah kegiatan tukar menukar barang atau jasa atau keduanya yang berdasarkan kesepakatan bersama bukan pemaksaan.

TECHNICAL NOTES

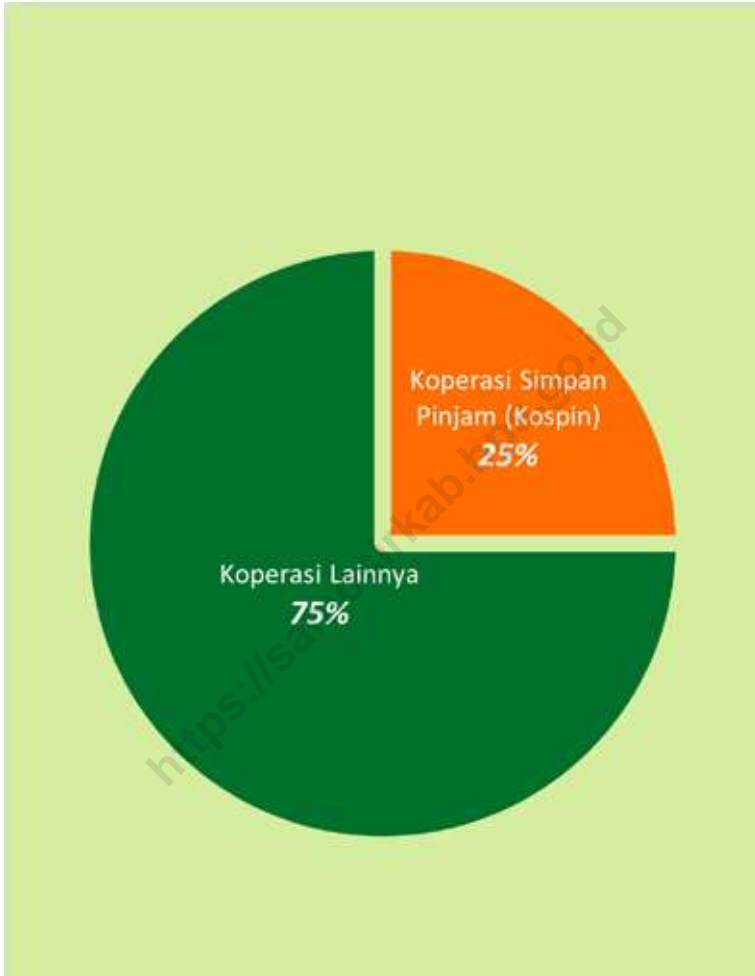
1. *A bank is a financial intermediary institution typically established with the authority to accept deposits, lend money, and issue promissory notes, commonly known as banknotes. The word "bank" comes from the Italian word "banca," which means a place for exchanging money.*
2. *A cooperative can be defined as a business entity composed of a group of people whose activities are based on cooperative principles. Types of cooperatives include Small Industry and Crafts Cooperatives (Kopinkra), Savings and Loan Cooperatives (Kospin), Civil Servants Cooperatives (KPN), and Village Unit Cooperatives (KUD).*
3. *Trade or commerce refers to the activity of exchanging goods or services, or both, based on mutual agreement rather than coercion.*

ULASAN

Berdasarkan data dari Dinas Koperasi, Usaha Mikro, Kecil, dan Menengah, Tenaga Kerja, Perindustrian, dan Perdagangan Kabupaten Samosir, Kecamatan Ronggur Nihuta memiliki beberapa koperasi aktif, yaitu Koperasi Simpan Pinjam dan koperasi lainnya, selain Koperasi Unit Desa (KUD) dan Koperasi Industri Kecil dan Kerajinan Rakyat (Kopinkra). Koperasi-koperasi aktif ini berada di beberapa desa, yaitu Paraduan, Ronggur Nihuta, dan Salaon Toba. Selain itu, data menunjukkan bahwa pada tahun 2023, Kecamatan Ronggur Nihuta belum memiliki lembaga keuangan bank dan sarana perdagangan.

DESCRIPTION

According to data from the Cooperatives, Micro, Small, and Medium Enterprises, Labor, Industry, and Trade Office of Samosir District, Ronggur Nihuta Subdistrict has several active cooperatives, including savings and loan cooperatives and others, in addition to Village Unit Cooperatives (KUD) and Small Industry and Handicraft Cooperatives (Kopinkra). These active cooperatives are located in several villages, namely Paraduan, Ronggur Nihuta, and Salaon Toba. In addition, the data shows that in 2023, the Ronggur Nihuta Subdistrict did not have any banking financial institutions and trading facilities.



Sumber/Source: Dinas Koperasi, Usaha Mikro, Kecil, dan Menengah, Tenaga Kerja, Perindustrian dan Perdagangan Kabupaten Samosir/Cooperatives, Micro, Small and Medium Enterprises, Manpower, Industry and Trade Office of Samosir Regency

Gambar 7.1
Figures

**Persentase Koperasi Aktif Menurut Menurut Desa/
Kelurahan dan Jenis Koperasi di Kecamatan Ronggur
Nihuta, 2023**
**Percentage of Cooperative by Villages/Kelurahan and Type
of Cooperative in Ronggur Nihuta Subdistrict, 2023**

Tabel 7.1
Table

Banyaknya Sarana Lembaga Keuangan Bank Menurut Desa/Kelurahan dan Jenis Bank di Kecamatan Ronggur Nihuta, 2021
Number of Bank by Villages/Kelurahan and Type of Bank in Ronggur Nihuta Subdistrict, 2021

| Desa/Kelurahan Village/Kelurahan | Bank Umum Pemerintah Government Bank | Bank Umum Swasta Private Bank | Bank Perkreditan Rakyat (BPR) Rural Bank |
|---|---|--|---|
| (1) | (2) | (3) | (4) |
| Paraduan | - | - | - |
| Lintong Nihuta | - | - | - |
| Ronggur Nihuta | - | - | - |
| Sijambur | - | - | - |
| Sabungan Nihuta | - | - | - |
| Salaon Toba | - | - | - |
| Salaon Tonga Tonga | - | - | - |
| Salaon Dolok | - | - | - |
| Kecamatan Ronggur Nihuta | - | - | - |

Sumber/Source: BPS, Pendataan Potensi Desa (Podes)/BPS-Statistics Indonesia, Village Potential Data Collection

Tabel
Table 7.2

**Banyaknya Koperasi Aktif Menurut Menurut Desa/
Kelurahan dan Jenis Koperasi di Kecamatan Ronggur
Nihuta, 2023**
*Number of Cooperative by Villages/Kelurahan and Type of
Cooperative in Ronggur Nihuta Subdistrict, 2023*

| Desa/Kelurahan <i>Village/Kelurahan</i> | Koperasi Unit Desa (KUD) <i>Village Cooperative Unit</i> | Koperasi Industri Kecil dan Kerajinan Rakyat (Kopinkra) <i>Small Industry and Citizen Handicraft Cooperative</i> |
|---|--|--|
| (1) | (2) | (3) |
| Paraduan | - | - |
| Lintong Nihuta | - | - |
| Ronggur Nihuta | - | - |
| Sijambur | - | - |
| Sabungan Nihuta | - | - |
| Salaon Toba | - | - |
| Salaon Tonga Tonga | - | - |
| Salaon Dolok | - | - |
| Kecamatan Ronggur Nihuta | - | - |

Lanjutan Tabel/*Continued Table 7.2*

| Desa/Kelurahan Village/Kelurahan | Koperasi Simpan Pinjam (Kospin) Savings and Loan Cooperative | Koperasi Lainnya Other Cooperative |
|---|---|---|
| (1) | (4) | (5) |
| Paraduan | - | 1 |
| Lintong Nihuta | - | - |
| Ronggur Nihuta | 1 | 1 |
| Sijambur | - | - |
| Sabungan Nihuta | - | - |
| Salaon Toba | - | 1 |
| Salaon Tonga Tonga | - | - |
| Salaon Dolok | - | - |
| Kecamatan Ronggur Nihuta | 1 | 3 |

Sumber/*Source*: Dinas Koperasi, Usaha Mikro, Kecil, dan Menengah, Tenaga Kerja, Perindustrian dan Perdagangan Kabupaten Samosir/*Cooperatives, Micro, Small and Medium Enterprises, Manpower, Industry and Trade Office of Samosir Regency*

Tabel 7.3
Table

Banyaknya Sarana Perdagangan Menurut Desa/Kelurahan dan Jenis Sarana Perdagangan di Kecamatan Ronggur Nihuta, 2023
Number of Trade Facilities by Villages/Kelurahan and Type of Trade Facilities in Ronggur Nihuta Subdistrict, 2023

| Desa/Kelurahan Village/Kelurahan | Kelompok Pertokoan Shopping Complexs | Pasar dengan Bangunan Permanen Markets in Permanent Building | Pasar dengan Bangunan Semi Permanen Market in Semi Permanent Building |
|---|---|---|--|
| (1) | (2) | (3) | (4) |
| Paraduan | - | - | - |
| Lintong Nihuta | - | - | - |
| Ronggur Nihuta | - | - | - |
| Sijambur | - | - | - |
| Sabungan Nihuta | - | - | - |
| Salaon Toba | - | - | - |
| Salaon Tonga Tonga | - | - | - |
| Salaon Dolok | - | - | - |
| Kecamatan Ronggur Nihuta | - | - | - |

Lanjutan Tabel/*Continued Table 7.3*

| Desa/Kelurahan Village/Kelurahan | Pasar tanpa Bangunan Market without Permanent Building | Mini Market/ Swalayan/ Supermarket Mini Market/Swalayan/ Supermarket | Restoran/ Rumah Makan Restaurant/ Food Stall |
|---|---|---|---|
| (1) | (5) | (6) | (7) |
| Paraduan | - | - | - |
| Lintong Nihuta | - | - | - |
| Ronggur Nihuta | - | - | - |
| Sijambur | - | - | - |
| Sabungan Nihuta | - | - | - |
| Salaon Toba | - | - | - |
| Salaon Tonga Tonga | - | - | - |
| Salaon Dolok | - | - | - |
| Kecamatan Ronggur Nihuta | - | - | - |

Sumber/*Source*: Dinas Koperasi, Usaha Mikro, Kecil, dan Menengah, Tenaga Kerja, Perindustrian dan Perdagangan Kabupaten Samosir/*Cooperatives, Micro, Small and Medium Enterprises, Manpower, Industry and Trade Office of Samosir Regency*

DAFTAR PUSTAKA/BIBLIOGRAPHY

- Direktorat Jenderal Hortikultura & Badan Pusat Statistik. 2022. Pedoman Statistik Pertanian Hortikultura (SPH). Jakarta : Kementerian Pertanian
- Badan Pusat Statistik. 2021. Buku 3 : Konsep dan Definisi Podes 2021. Jakarta : Badan Pusat Statistik.
- Direktorat Diseminasi Statistik. 2023. Pedoman Pembuatan Publikasi BPS Edisi 2023. Jakarta : Badan Pusat Statistik.
- Direktorat Diseminasi Statistik. 2023. Suplemen Pedoman Pembuatan Publikasi BPS Edisi 2023. Jakarta : Badan Pusat Statistik.
- Undang-Undang Republik Indonesia Nomor 23 Tahun 2014 tentang Pemerintahan Daerah.

<https://samosirkab.bps.go.id>

ST 2023

SENSUS PERTANIAN

BerAKHLAK

Berorientasi Pelayanan Akuntabel Kompeten
Harmonis Loyal Adaptif Kolaboratif

**#bangga
melayani
bangsa**

DATA

MENCERDASKAN BANGSA

Enlighten The Nation



**BADAN PUSAT STATISTIK
KABUPATEN SAMOSIR**

BPS-STATISTICS OF SAMOSIR REGENCY

Komplek Perkantoran Pemkab Samosir Blok A Desa Siopat Sosor - Pangururan

Telp: 0626 - 2270008 E-mail: bps1217@bps.go.id

Homepage: <http://www.samosirkab.bps.go.id>