

# KECAMATAN CIKARANG PUSAT DALAM ANGKA 2018



**PELOPOR DATA STATISTIK TERPERCAYA UNTUK SEMUA**



**BADAN PUSAT STATISTIK  
KABUPATEN BEKASI**

# **Kecamatan Cikarang Pusat Dalam Angka 2018**

**ISSN** : 2087-7129

**Nomor Publikasi** : 32160.1806

**Katalog** : 1102001.3216022

**Ukuran Buku** : 15 cm X 21 cm

**Jumlah Halaman** : xii + 71 halaman

**Naskah** :

Badan Pusat Statistik Kabupaten Bekasi

**Gambar Kover oleh** :

Badan Pusat Statistik Kabupaten Bekasi

**Diterbitkan oleh** :

© Badan Pusat Statistik Kabupaten Bekasi

**Dicetak oleh** :

*Dilarang mengumumkan, mendistribusikan, mengomunikasikan,  
dan/atau menggandakan sebagian atau seluruh isi buku ini untuk  
tujuan komersial tanpa izin tertulis dari Badan Pusat Statistik*

**Tim Penyusun  
Kecamatan Cikarang Pusat Dalam Angka 2018**

**Editor** : Lusiyanti, S.ST

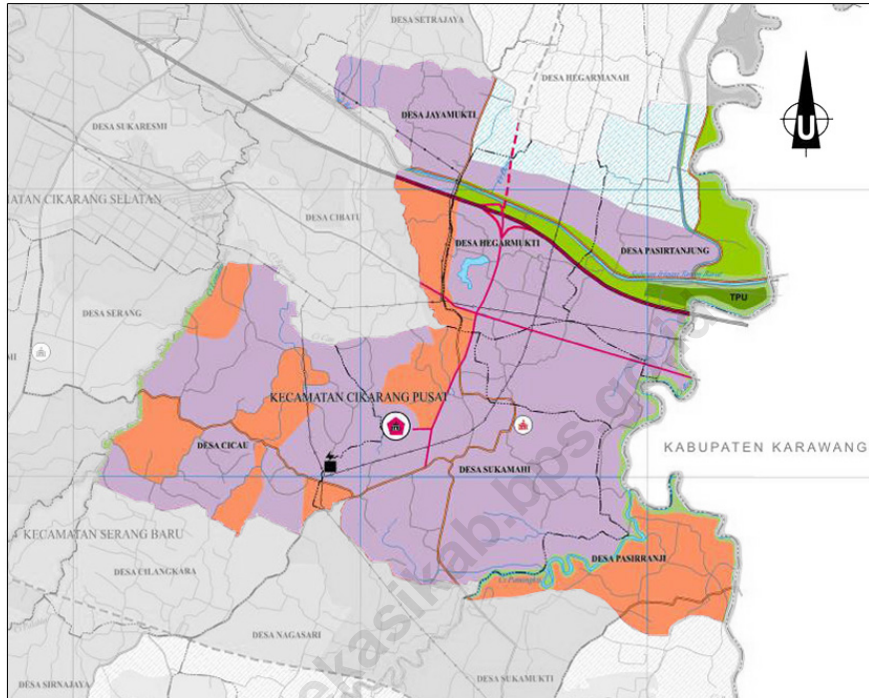
**Penulis Naskah** : Yuningsih Damanik

**Pengolah Data** : Yuningsih Damanik

**Pengumpul Data** : Yuningsih Damanik

<https://bekasikab.bps.go.id>

# Peta Wilayah Kecamatan Cikarang Pusat



**LEGENDA :**

	Batas Propinsi		Sungai		Pertanian Lahan Kering	
	Batas Kabupaten		Rawan / Situ		Tanaman Tahunan	
	Batas Kecamatan		Endapan Lumpur / Sedimen		Pemukiman	
	Batas Desa		SUTET 500 KV		Industri	
	Jalan Tol		SUTET 150 KV		Kawasan Pariwisata	
	Jalan Arteri Primer	<b>KAWASAN LINDUNG</b>				Tempat Pembuangan Akhir (TPA)
	Jalan Kolektor Primer		Hutan Lindung		Bumi Perkemahan	
	Jalan Lokal Primer		Sempadan Pantai, Sungai, Situ		Ibukota Kabupaten	
	Jalan Arteri Sekunder		Jalur Hijau / Hutan Kota		Ibukota Kecamatan	
	Rencana Jalan	<b>KAWASAN BUDIDAYA</b>				Stasiun Kereta Api
	Jalan Kereta Api		Pertanian Lahan Basah		Gardu Induk	
	Garis Pantai				Pelabuhan	

**Posisi Kecamatan :**



**KEPALA BPS KABUPATEN BEKASI**



**Budi Cahyono, S.Si, MM**



## Kata Pengantar

Kecamatan Cikarang Pusat Dalam Angka 2018 merupakan publikasi tahunan yang diterbitkan oleh BPS Kabupaten Bekasi. Disadari bahwa publikasi ini belum sepenuhnya memenuhi harapan pihak pemakai data khususnya para perencana, namun diharapkan dapat membantu melengkapi penyusunan rencana pembangunan di Kecamatan Cikarang Pusat.

Publikasi ini dapat terwujud berkat kerja sama dan bantuan dari berbagai pihak baik instansi pemerintah maupun swasta. Kepada semua pihak yang telah memberikan bantuan disampaikan penghargaan dan terima kasih yang sebesar –besarnya.

Walaupun publikasi ini telah disiapkan sebaik-baiknya, namun disadari masih ada kekurangan dan kesalahan yang terjadi. Untuk perbaikan publikasi ini, tanggapan dan saran yang bersifat konstruktif dari para pemakai sangat diharapkan.

Bekasi, September 2018

Kepala BPS  
Kabupaten Bekasi,

Budi Cahyono, S.Si, MM  
NIP. 19640608 198702 1 002

## Daftar Isi

	Halaman
Peta Wilayah Kecamatan Cikarang Pusat .....	iii
Kata Pengantar .....	v
Daftar Isi .....	vi
Daftar Tabel .....	vii
Penjelasan Umum .....	xii
Bab 1 : Keterangan Umum Desa .....	1
Bab 2 : Kependudukan dan Ketenagakerjaan	<b>Error! Bookmark not defined.</b> 1
Bab 3 : Perumahan dan Lingkungan Hidup	<b>Error! Bookmark not defined.</b>
Bab 4 : Pendidikan dan Kesehatan	<b>Error! Bookmark not defined.</b> 4
Bab 5 : Sosial Budaya .....	<b>Error! Bookmark not defined.</b> 7
Bab 6 : Angkutan, Komunikasi dan Informasi	<b>Error! Bookmark not defined.</b> 5
Bab 7 : Penggunaan Lahan .....	<b>Error! Bookmark not defined.</b> 8
Bab 8 : Ekonomi .....	<b>Error! Bookmark not defined.</b> 3
Bab 9 : Keamanan .....	<b>Error! Bookmark not defined.</b> 5

## Daftar Tabel

	Halaman
Tabel 1.1 Status Pemerintahan dan Klasifikasi Desa di Kecamatan Cikarang Pusat Tahun 2018 .....	2
Tabel 1.2 Luas Wilayah Menurut Desa di Kecamatan Cikarang Pusat Tahun 2018 .....	3
Tabel 1.3 Ketinggian Desa dari Permukaan Laut di Kecamatan Cikarang Pusat Tahun 2018 .....	4
Tabel 1.4 Batas Wilayah Desa di Kecamatan Cikarang Pusat Tahun 2018 .....	5
Tabel 1.5 Jarak Antar Desa di Kecamatan Cikarang Pusat Tahun 2018 (Km) .....	6
Tabel 1.6 Topografi Wilayah menurut Desa di Kecamatan Cikarang Pusat Tahun 2018 .....	7
Tabel 1.7 Jumlah Dusun, RW dan RT menurut Desa di Kecamatan Cikarang Pusat Tahun 2018 .....	8
Tabel 1.8 Jumlah Aparat Desa Menurut Desa di Kecamatan Cikarang Pusat Tahun 2018 .....	9
Tabel 1.9 Jumlah Anggota Badan Pemusyawaratan Desa (BPD) dan Keberadaan Musyawarah Desa menurut Desa di Kecamatan Cikarang Pusat Tahun 2018 .....	10
Tabel 2.1 Jumlah Penduduk Kecamatan Cikarang Pusat menurut Jenis Kelamin dan Desa Tahun 2018.....	13
Tabel 2.2 Jumlah Rumah tangga, Rata-rata Jiwa per Rumah tangga menurut Desa Tahun 2017 .....	14
Tabel 2.3 Jumlah Penduduk Menurut Kelompok Umur dan Jenis Kelamin di Kecamatan Cikarang Pusat Tahun 2017 .....	15
Tabel 2.4 Jumlah Keluarga dan Keluarga Pertanian menurut Desa di Kecamatan Cikarang Pusat Tahun 2018.....	16
Tabel 2.5 Jumlah Tenaga Kerja Indonesia (TKI) dan Keberadaan Agen Pengerah TKI ke Luar Negeri menurut Desa di Kecamatan Cikarang Pusat Tahun 2018 .....	17



Tabel 2.6	Sumber Penghasilan Sebagian Besar Penduduk menurut Desa di Kecamatan Cikarang Pusat Tahun 2018 .....	18
Tabel 3.1	Jumlah keluarga yang menggunakan listrik PLN dan Non PLN Sebagai Sumber Penerangan Menurut Desa di Kecamatan Cikarang Pusat Tahun 2018 .....	20
Tabel 3.2	Jumlah lokasi pemukiman/bangunan yang berada di wilayah SUTET, Bantaran Kali/Sungai, dan Pemukiman Kumuh Menurut Desa di Kecamatan Cikarang Pusat Tahun 2018 .....	21
Tabel 3.3	Kejadian Bencana Alam Menurut Desa di Kecamatan Cikarang Pusat Tahun 2017 .....	22
Tabel 4.1	Jumlah Sekolah Negeri Sederajat di Kecamatan Cikarang Pusat Tahun 2018 .....	25
Tabel 4.2	Jumlah Sekolah Swasta Sederajat di Kecamatan Cikarang Pusat Tahun 2018 .....	27
Tabel 4.3	Jumlah Lembaga Pendidikan Keterampilan di Kecamatan Cikarang Pusat Tahun 2018 .....	29
Tabel 4.4	Jumlah Sarana Kesehatan di Kecamatan Cikarang Pusat Tahun 2018 .....	30
Tabel 4.5	Jumlah Posyandu Menurut Aktivitas dan Pos Pembinaan Terpadu (Posbindu) Menurut Desa di Kecamatan Cikarang Pusat Tahun 2018 .....	33
Tabel 4.6	Jumlah Tenaga Kesehatan yang Tinggal di Desa di Kecamatan Cikarang Pusat Tahun 2018 .....	34
Tabel 4.7	Jumlah Peserta BPJS Kesehatan PBI / Jamkesda, Penerima Surat Keterangan Miskin ( SKTM), dan Jumlah Keluarga Miskin Menurut Desa di Kecamatan Cikarang Pusat Tahun 2017 .....	36
Tabel 5.1	Jumlah Tempat Ibadah Menurut Desa di Kecamatan Cikarang Pusat Tahun 2018 .....	38
Tabel 5.2	Jumlah Penyandang Cacat Menurut Desa di Kecamatan Cikarang Pusat Tahun 2018 .....	40
Tabel 5.3	Jumlah Lembaga Kemasyarakatan Menurut Desa di Kecamatan Cikarang Pusat Tahun 2018 .....	42

Tabel 5.4	Jumlah Panti Sosial di Kecamatan Cikarang Pusat Tahun 2018 .....	43
Tabel 5.5	Jumlah Organisasi Kemasyarakatan di Kecamatan Cikarang Pusat Tahun 2018 .....	44
Tabel 6.1	Jarak Tempuh dari Desa ke Kantor Pemerintahan Terdekat di Kecamatan Cikarang Pusat Tahun 2016 (Km) .....	46
Tabel 6.2	Jumlah Base Transceiver Station (BTS), Operator yang Menjangkau Wilayah Desa dan Kekuatan Sinyal Telepon Seluler di Sebagian Besar Wilayah Desa di Kecamatan Cikarang Pusat Tahun 2018 .....	47
Tabel 7.1	Penggunaan Lahan menurut Desa di Kecamatan Cikarang Pusat Tahun 2018 (km <sup>2</sup> ) .....	49
Tabel 7.2	Jumlah Pemukiman Khusus menurut Desa di Kecamatan Cikarang Pusat Tahun 2018 (km <sup>2</sup> ) .....	50
Tabel 8.1	Jumlah Industri Mikro / Kecil menurut Hasil Produksinya di Kecamatan Cikarang Pusat Tahun 2018 .....	54
Tabel 8.2	Jumlah Koperasi Menurut Desa dan Jenisnya di Kecamatan Cikarang Pusat Tahun 2018 .....	56
Tabel 8.3	Jumlah Kelompok Pertokoan dan Pasar di Kecamatan Cikarang Pusat Tahun 2018 .....	57
Tabel 8.4	Jumlah Minimarket dan Toko / Warung Kelontong di Kecamatan Cikarang Pusat Tahun 2018 .....	58
Tabel 8.5	Jumlah Restoran/Rumah Makan dan Warung/Kedai Makanan Minuman di Kecamatan Cikarang Pusat Tahun 2018 .....	59
Tabel 8.6	Jumlah Penginapan di Kecamatan Cikarang Pusat Tahun 2018 .....	60
Tabel 8.7	Jumlah Bank Umum dan Bank Perkreditan Rakyat di Kecamatan Cikarang Pusat Tahun 2018 .....	61
Tabel 8.8	Jumlah Bangunan Bersejarah di Kecamatan Cikarang Pusat Tahun 2018 .....	62
Tabel 8.9	Jumlah Desa Wisata dan Jenis Wisata di Kecamatan Cikarang Pusat Tahun 2018 .....	63

Tabel 8.10	Jumlah Fasilitas Perekonomian di Kecamatan Cikarang Pusat Tahun 2018 .....	64
Tabel 9.1	Jumlah Perkelahian Massal yang Terjadi Selama Setahun Terakhir Menurut Desa di Kecamatan Cikarang Pusat Tahun 2018 .....	66
Tabel 9.2	Jumlah Anggota Linmas Menurut Desa di Kecamatan Cikarang Pusat Tahun 2018 .....	68
Tabel 9.3	Jumlah Pos Polisi (Termasuk Polsek, Polres, dan Polda) Menurut Desa di Kecamatan Cikarang Pusat Tahun 2018 .....	69
Tabel 9.4	Jumlah Kejadian Bunuh Diri Menurut Desa di Kecamatan Cikarang Pusat Tahun 2018 .....	70
Tabel 9.5	Jumlah Aparat Keamanan Menurut Desa di Kecamatan Cikarang Pusat Tahun 2018 .....	71

## Daftar Gambar

Piramida Penduduk Kecamatan Cikarang Pusat .....	12
--	----

<https://bekasikab.bps.go.id>

## Penjelasan Umum

Tanda-tanda, satuan-satuan, dan lain-lainnya yang digunakan dalam publikasi ini adalah sebagai berikut:

### 1. TANDA-TANDA

Data tidak tersedia	:	...
Tidak ada atau nol	:	–
Data dapat diabaikan	:	0
Tanda decimal	:	,
Data tidak dapat ditampilkan	:	NA
Angka perkiraan	:	<sup>e</sup>
Angka sementara	:	<sup>x</sup>
Angka sangat sementara	:	<sup>xx</sup>
Angka diperbaiki	:	<sup>r</sup>

### 2. SATUAN

barel	:	158,99 liter = 1/6,2898 m <sup>3</sup>
hektar (ha)	:	10 000 m <sup>2</sup>
kilometer (km)	:	1 000 meter (m)
knot	:	1,8523 km/jam
kuintal	:	100 kg
KWh	:	1 000 Watt
MWh	:	1 000 KWh
liter (untuk beras)	:	0,80 kg
ons	:	28,31 gram
ton	:	1 000 kg

Satuan lain: buah, dus, butir, helai/lembar, kaleng, batang, pulsa, ton kilometer (ton-km), jam, menit, persen (%).

Perbedaan angka di belakang koma disebabkan oleh pembulatan angka.

## KETERANGAN UMUM DESA

1



Tabel 1.1 Status Pemerintahan dan Klasifikasi Desa di Kecamatan Cikarang Pusat Tahun 2018

Desa	Status Pemerintahan
(1)	(2)
Cicau	Desa
Sukamahi	Desa
Pasirranji	Desa
Pasirtanjung	Desa
Hegarmukti	Desa
Jayamukti	Desa

Sumber: Kantor Desa

Tabel 1.2 Luas Wilayah Menurut Desa di Kecamatan Cikarang Pusat Tahun 2018

Desa	Luas Wilayah (Km <sup>2</sup> )	Persentase (%)
(1)	(2)	(3)
Cicau	9,0	20,45
Sukamahi	9,0	20,45
Pasirranji	9,0	20,45
Pasirtanjung	5,0	11,36
Hegarmukti	7,0	15,91
Jayamukti	5,0	11,36
<b>Kec. Cikarang Pusat</b>	<b>44,0</b>	<b>100,00</b>

Sumber: Kantor Desa



Tabel 1.3 Ketinggian Desa dari Permukaan Laut di Kecamatan Cikarang Pusat Tahun 2018

Desa	Ketinggian Desa dari Permukaan Laut (DPL)
(1)	(2)
Cicau	80
Sukamahi	69
Pasirranji	51
Pasirtanjung	39
Hegarmukti	50
Jayamukti	64
<b>Kec. Cikarang Pusat</b>	<b>59</b>

Sumber: Kantor Desa

Tabel 1.4 Batas Wilayah Desa di Kecamatan Cikarang Pusat Tahun 2018

Desa	Utara	Timur	Selatan	Barat
(1)	(2)	(3)	(4)	(5)
Cicau	Desa Cibatu	Desa Sukamahi dan Desa Nagasari	Desa Cilangkara	Desa Sukadami dan Desa Serang
Sukamahi	Desa Hegarmukti dan Desa Jayamukti	Desa Pasirranji	Desa Nagasari dan Desa Serangbaru	Desa Cicau
Pasirranji	Desa Pasirtanjung dan Desa Hegarmukti	Kab. Karawang	Desa Sukabungah dan Desa Sukamukti	Desa Sukamahi
Pasirtanjung	Desa Hegarmanah dan Desa Cipayung	Kab. Karawang	Desa Pasirranji	Desa Hegarmukti
Hegarmukti	Desa Hegarmanah	Desa Pasirtanjung	Desa Sukamahi	Desa Jayamukti
Jayamukti	Desa Sertajaya dan Mekarmukti	Desa Hegarmukti	Desa Sukamahi	Desa Cibatu dan Desa Pasir Sari

Sumber: Kantor Desa

Tabel 1.5 Jarak Antar Desa di Kecamatan Cikarang Pusat Tahun 2018 (Km)

	Cicau	Sukamahi	Pasirranji	Pasirtanjung	Hegarmukti	Jayamukti	Ibukota Kecamatan	Ibukota Kabupaten Bekasi
Cicau	-	4,1	17,3	8,3	7,3	7,1	4,2	4,0
Sukamahi	4,1	-	13,2	4,2	3,2	3,0	0,4	1,0
Pasirranji	17,3	13,2	-	17,4	16,4	16,2	13,0	13,2
Pasirtanjung	8,3	4,2	17,4	-	1,3	3,3	4,0	4,3
Hegarmukti	7,3	3,2	16,4	1,3	-	2,0	3,3	3,4
Jayamukti	7,1	3,0	16,2	3,3	2,0	-	3,0	3,1
Ibukota Kecamatan	4,2	0,4	13,0	4,0	3,3	3,0	-	1,0
Ibukota Kabupaten Bekasi	4,0	1,0	13,2	4,3	3,4	3,1	1,0	-

Sumber: Kantor Desa

Tabel 1.6 Topografi Wilayah menurut Desa di Kecamatan Cikarang Pusat Tahun 2018

Desa	Lereng / Puncak	Lembah	Dataran
(1)	(2)	(3)	(4)
Cicau	-	-	√
Sukamahi	√	-	-
Pasirranji	-	-	√
Pasirtanjung	-	-	√
Hegarmukti	-	-	√
Jayamukti	-	-	√

Sumber: Kantor Desa

Tabel 1.7 Jumlah RT menurut Desa di Kecamatan Cikarang Pusat Tahun 2018

Desa	RT
(1)	(2)
Cicau	20
Sukamahi	11
Pasirranji	10
Pasirtanjung	10
Hegarmukti	18
Jayamukti	10
<b>Kec. Cikarang Pusat</b>	<b>79</b>

Sumber: Kantor Desa

Tabel 1.8 Jumlah Aparat Desa Menurut Desa di Kecamatan Cikarang Pusat Tahun 2018

Desa	Sekdes	Kaur/Kasi	Kadus, Ketua RW, Ketua RT	Hansip
(1)	(2)	(3)	(4)	(5)
Cicau	2	7	57	45
Sukamahi	2	7	25	10
Pasirranji	2	7	29	11
Pasirtanjung	2	7	29	10
Hegarmukti	2	7	48	18
Jayamukti	1	7	3	10
<b>Kec. Cikarang Pusat</b>	<b>11</b>	<b>42</b>	<b>191</b>	<b>104</b>

Sumber: Kantor Desa

Tabel 1.9 Jumlah Anggota Badan Pemusyawaratan Desa (BPD) dan Keberadaan Musyawarah Desa menurut Desa di Kecamatan Cikarang Pusat Tahun 2018

Desa	Anggota BPD	Musyawarah Desa
(1)	(2)	(3)
Cicau	11	3
Sukamahi	9	2
Pasirranji	5	3
Pasirtanjung	9	12
Hegarmukti	9	12
Jayamukti	11	5
<b>Kec. Cikarang Pusat</b>	<b>54</b>	<b>37</b>

Sumber: Kantor Desa

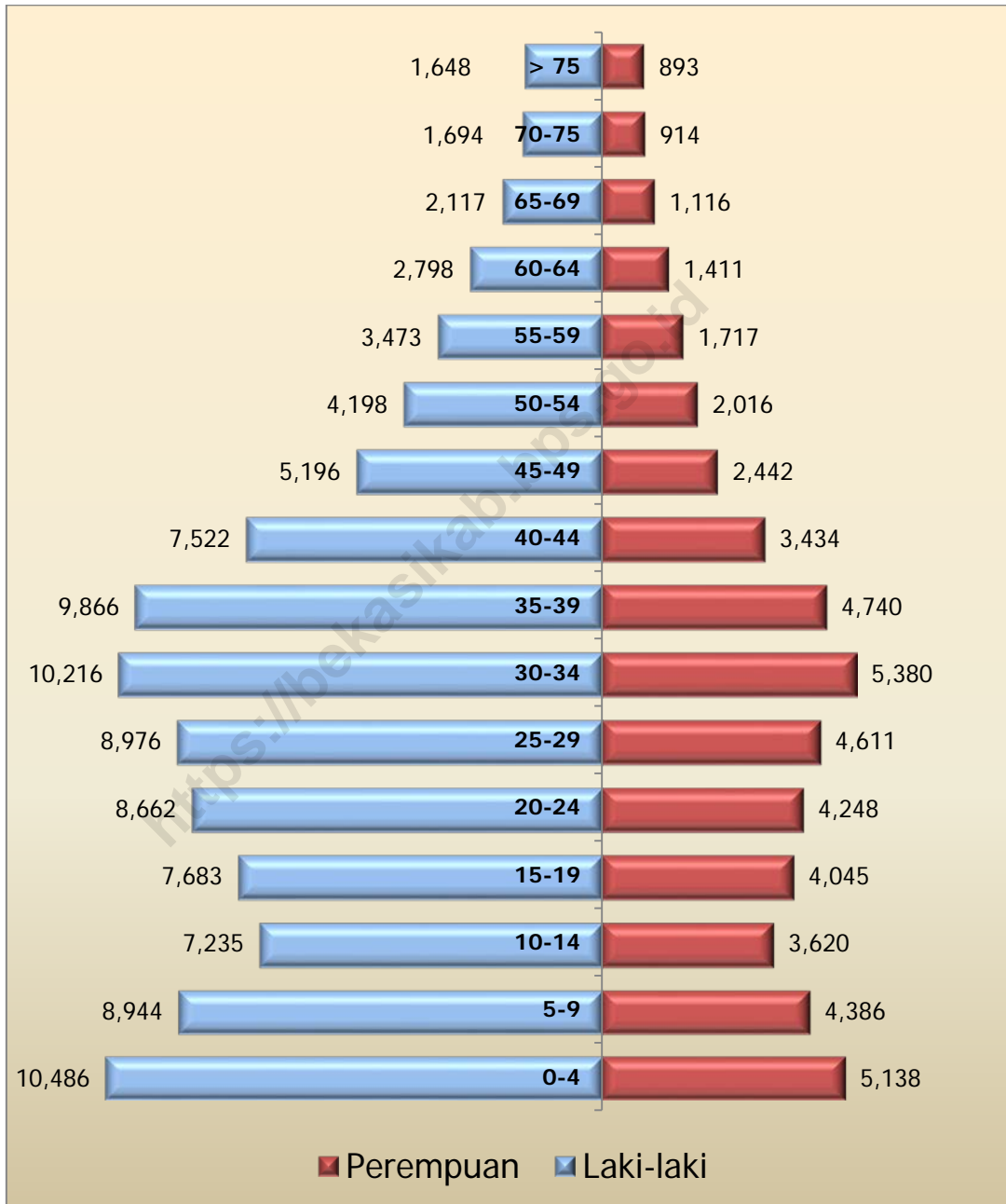
# KEPENDUDUKAN DAN KETENAGAKERJAAN

2





**Gambar 1. Piramida Penduduk Kecamatan Cikarang Pusat 2017**



Sumber : Badan Pusat Statistik Kabupaten Bekasi (Hasil Proyeksi)

Tabel 2.1 Jumlah Penduduk Kecamatan Cikarang Pusat menurut Jenis Kelamin dan Desa Tahun 2018

Desa	Laki-laki	Perempuan	Jumlah
(1)	(2)	(3)	(4)
Cicau	4.270	4.265	8.535
Sukamahi	3.908	4.099	8.007
Pasirranji	1.765	1.702	3.467
Pasirtanjung	3.558	4.809	8.367
Hegarmukti	9.517	9.168	18.685
Jayamukti	10.683	9.879	20.562
<b>Kec. Cikarang Pusat</b>	<b>33.701</b>	<b>33.922</b>	<b>67.623</b>

Sumber : Badan Pusat Statistik Kabupaten Bekasi (Hasil Proyeksi)

Tabel 2.2 Jumlah Rumah tangga, Rata-rata Jiwa per Rumah tangga menurut Desa Tahun 2017

Desa	Rumah tangga	Rata-rata Jiwa per Rumah tangga
(1)	(2)	(3)
Cicau	2.285	3,56
Sukamahi	3.274	3,36
Pasirranji	1.384	3,44
Pasirtanjung	2.903	3,30
Hegarmukti	5.203	3,47
Jayamukti	12.979	3,79
<b>Kec. Cikarang Pusat</b>	<b>28.028</b>	<b>3,59</b>

Sumber : Badan Pusat Statistik Kabupaten Bekasi (Hasil Proyeksi)

Tabel 2.3 Jumlah Penduduk Menurut Kelompok Umur dan Jenis Kelamin di Kecamatan Cikarang Pusat Tahun 2017

Kelompok Umur (Tahun)	Laki-laki	Perempuan	Jumlah
(1)	(2)	(3)	(4)
0-4	5.348	5.138	10.486
5-9	4.558	4.386	8.944
10-14	3.615	3.620	7.235
15-19	3.638	4.045	7.683
20-24	4.414	4.248	8.662
25-29	4.365	4.611	8.976
30-34	4.836	5.380	10.216
35-39	5.126	4.740	9.866
40-44	4.088	3.434	7.522
45-49	2.754	2.442	5.196
50-54	2.182	2.016	4.198
55-59	1.756	1.717	3.473
60-64	1.387	1.411	2.798
65-69	1.001	1.116	2.117
70-75	780	914	1.694
> 75	755	893	1.648
<b>Jumlah</b>	50.603	50.111	100.714

Sumber : Badan Pusat Statistik Kabupaten Bekasi (Hasil Proyeksi)

Tabel 2.4 Jumlah Keluarga dan Keluarga Pertanian menurut Desa di Kecamatan Cikarang Pusat Tahun 2018

Desa	Keluarga	Keluarga Pertanian
(1)	(2)	(3)
Cicau	3.037	700
Sukamahi	2.661	-
Pasirranji	1.154	30
Pasirtanjung	3.737	2.030
Hegarmukti	8.872	2.115
Jayamukti	9.680	-
<b>Kec. Cikarang Pusat</b>	<b>29.141</b>	<b>4.875</b>

Sumber : Kantor Desa

Tabel 2.5 Jumlah Tenaga Kerja Indonesia (TKI) dan Keberadaan Agen Pengerah TKI ke Luar Negeri menurut Desa di Kecamatan Cikarang Pusat Tahun 2018

Desa	TKI	Agen Pengerah TKI
(1)	(2)	(3)
Cicau	1	2
Sukamahi	-	2
Pasirranji	-	2
Pasirtanjung	5	2
Hegarmukti	39	1
Jayamukti	-	2
<b>Kec. Cikarang Pusat</b>	<b>45</b>	<b>7</b>

Sumber : Kantor Desa

Tabel 2.6 Sumber Penghasilan Sebagian Besar Penduduk menurut Desa di Kecamatan Cikarang Pusat Tahun 2018

Desa	Pertanian	Pertambahan dan Penggalian	Industri Pengolahan	Perdagangan Besar/Eceran	Angkutan, Pergudangan, Komunikasi	Jasa	Lainnya
(1)	(2)	(3)	(4)	(5)	(6)	(7)	(8)
Cicau	-	-	-	√	-	-	-
Sukamahi	-	-	-	√	-	-	-
Pasirranji	-	-	√	-	-	-	-
Pasirtanjung	√	-	-	-	-	-	-
Hegarmukti	√	-	-	-	-	-	-
Jayamukti	-	-	√	-	-	-	-

Sumber : Kantor Desa

# PERUMAHAN DAN LINGKUNGAN HIDUP

3





Tabel 3.1 Jumlah keluarga yang menggunakan listrik PLN dan Non PLN Sebagai Sumber Penerangan Menurut Desa di Kecamatan Cikarang Pusat Tahun 2018

Desa	PLN	Non PLN
(1)	(2)	(3)
Cicau	3.037	-
Sukamahi	2.661	-
Pasirranji	1.154	-
Pasirtanjung	3.737	-
Hegarmukti	8.872	-
Jayamukti	9.680	-
<b>Kec. Cikarang Pusat</b>	<b>29.141</b>	<b>-</b>

Sumber: Kantor Desa

Tabel 3.2 Jumlah lokasi pemukiman/bangunan yang berada di wilayah SUTET, Bantaran Kali/Sungai, dan Pemukiman Kumuh Menurut Desa di Kecamatan Cikarang Pusat Tahun 2018

Desa	Lokasi Pemukiman di bawah SUTET	Lokasi Pemukiman di Bantaran Kali/Sungai	Lokasi Pemukiman Kumuh
(1)	(2)	(3)	(4)
Cicau	1	-	-
Sukamahi	2	-	3
Pasirranji	-	1	1
Pasirtanjung	-	2	2
Hegarmukti	1	-	-
Jayamukti	2	2	1
<b>Kec. Cikarang Pusat</b>	<b>6</b>	<b>5</b>	<b>7</b>

Sumber: Kantor Desa

Tabel 3.3 Kejadian Bencana Alam Menurut Desa di Kecamatan Cikarang Pusat Tahun 2017

Desa	Longsor	Banjir	Banjir Bandang	Gempa Bumi
(1)	(2)	(3)	(4)	(5)
Cicau	-	-	-	-
Sukamahi	-	-	-	-
Pasirranji	-	1	-	-
Pasirtanjung	-	1	-	-
Hegarmukti	-	1	-	-
Jayamukti	-	-	-	-

Sumber: Kantor Desa


Tabel 3.3 Lanjutan

Desa	Tsunami	Air Pasang	Angin Putting Beliung	Kekeringan
(1)	(6)	(7)	(8)	(9)
Cicau	-	-	-	-
Sukamahi	-	-	-	-
Pasirranji	-	-	-	-
Pasirtanjung	-	-	-	-
Hegarmukti	-	-	-	-
Jayamukti	-	-	-	-

Sumber: Kantor Desa

# PENDIDIKAN DAN KESEHATAN

4



Tabel 4.1 Jumlah Sekolah Negeri Sederajat di Kecamatan Cikarang Pusat Tahun 2018

Desa	TK	SD	SMP	SMU	SMK	Akademi/ PT dan yang sederajat
(1)	(2)	(3)	(4)	(5)	(6)	(7)
Cicau	-	2	-	-	-	-
Sukamahi	-	3	1	1	-	-
Pasirranji	-	5	1	-	1	1
Pasirtanjung	-	3	-	-	-	-
Hegarmukti	-	-	-	-	-	-
Jayamukti	-	4	-	1	-	-
<b>Kec. Cikarang Pusat</b>	<b>-</b>	<b>17</b>	<b>2</b>	<b>2</b>	<b>1</b>	<b>1</b>

Sumber: Kantor Desa

Tabel 4.1 Lanjutan

Desa	SDLB	SMPLB	SMALB	Pondok Pesantren	Madrasah Diniyah	Seminari/ Sejenisnya
	(9)	(10)	(11)	(12)	(13)	(14)
Cicau	-	-	-	-	-	-
Sukamahi	-	-	-	-	-	-
Pasirranji	-	-	-	-	-	-
Pasirtanjung	-	-	-	-	-	-
Hegarmukti	-	-	-	-	-	-
Jayamukti	-	-	-	-	-	-
<b>Kec. Cikarang Pusat</b>	-	-	-	-	-	-

Sumber: Kantor Desa

Tabel 4.2 Jumlah Sekolah Swasta Sederajat di Kecamatan Cikarang Pusat Tahun 2018

Desa	TK	SD	SMP	SMU	SMK	Akademi/ PT dan yang sederajat
(1)	(2)	(3)	(4)	(5)	(6)	(7)
Cicau	5	-	1	-	1	-
Sukamahi	6	1	1	-	-	-
Pasirranji	3	-	1	-	-	-
Pasirtanjung	1	-	-	-	-	-
Hegarmukti	13	3	2	2	2	-
Jayamukti	4	2	2	-	1	-
<b>Kec. Cikarang Pusat</b>	<b>32</b>	<b>6</b>	<b>7</b>	<b>2</b>	<b>4</b>	<b>-</b>

Sumber: Kantor Desa



Tabel 4.2 Lanjutan

Desa	SDLB	SMPLB	SMALB	Pondok Pesantren	Madrasah Diniyah	Seminari/ Sejenisnya
	(9)	(10)	(11)	(12)	(13)	(14)
Cicau	-	-	-	2	2	-
Sukamahi	-	-	-	1	1	-
Pasirranji	-	-	-	1	2	-
Pasirtanjung	-	-	-	1	0	-
Hegarmukti	-	-	-	3	2	-
Jayamukti	-	-	-	1	2	-
<b>Kec. Cikarang Pusat</b>	<b>-</b>	<b>-</b>	<b>-</b>	<b>9</b>	<b>9</b>	<b>-</b>

Sumber: Kantor Desa

Tabel 4.3 Jumlah Lembaga Pendidikan Keterampilan di Kecamatan Cikarang Pusat Tahun 2018

Desa	Bahasa Asing	Komputer	Menjahit/ Tata Busana	Kecantikan
(1)	(2)	(3)	(4)	(5)
Cicau	-	-	-	-
Sukamahi	-	-	-	-
Pasirranji	1	-	-	-
Pasirtanjung	-	-	-	-
Hegarmukti	-	-	-	-
Jayamukti	-	-	1	1
<b>Kec. Cikarang Pusat</b>	<b>1</b>	<b>1</b>	<b>1</b>	<b>1</b>

Sumber: Kantor Desa

Tabel 4.3 Lanjutan

Desa	Montir Mobil / Motor	Elektronik	Lainnya
	(6)	(7)	(8)
Cicau	-	-	-
Sukamahi	-	-	-
Pasirranji	-	-	-
Pasirtanjung	-	-	-
Hegarmukti	-	-	-
Jayamukti	1	-	-
<b>Kec. Cikarang Pusat</b>	<b>1</b>	<b>-</b>	<b>-</b>

Sumber: Kantor Desa

Tabel 4.4 Jumlah Sarana Kesehatan di Kecamatan Cikarang Pusat Tahun 2018

Desa	Rumah Sakit	Rumah Sakit Bersalin	Poliklinik / Balai Pengobatan	Puskesmas dengan Rawat Inap	Puskesmas tanpa Rawat Inap	Puskesmas Pembantu
(1)	(2)	(3)	(4)	(5)	(6)	(7)
Cicau	-	-	-	-	-	-
Sukamahi	-	-	1	1	-	-
Pasirranji	-	-	-	-	-	-
Pasirtanjung	-	-	-	-	1	-
Hegarmukti	-	-	-	-	1	-
Jayamukti	-	-	-	-	-	-
<b>Kec. Cikarang Pusat</b>	-	-	<b>1</b>	<b>1</b>	<b>2</b>	-

Sumber: Kantor Desa

Tabel 4.4 Lanjutan

Desa	Tempat Praktek Dokter	Tempat Praktek Bidan	Poskesdes	Polindes	Apotek	Toko Obat/Jamu
	(8)	(9)	(10)	(11)	(12)	(13)
Cicau	6	1	2	3	-	-
Sukamahi	-	1	1	2	-	1
Pasirranji	-	-	-	1	-	-
Pasirtanjung	3	-	-	1	-	-
Hegarmukti	7	1	3	5	-	-
Jayamukti	-	4	4	8	-	-
<b>Kec. Cikarang Pusat</b>	<b>16</b>	<b>7</b>	<b>10</b>	<b>20</b>	<b>-</b>	<b>1</b>

Sumber: Kantor Desa

Tabel 4.5 Jumlah Posyandu Menurut Aktivitas dan Pos Pembinaan Terpadu (Posbindu) Menurut Desa di Kecamatan Cikarang Pusat Tahun 2018

Desa	Aktivitas 1 Bulan Sekali	Aktivitas 2 Bulan Sekali atau Lebih	Posbindu
(1)	(2)	(3)	(4)
Cicau	12	12	1
Sukamahi	11	11	1
Pasirranji	6	6	3
Pasirtanjung	6	6	0
Hegarmukti	15	15	0
Jayamukti	25	25	1
<b>Kec. Cikarang Pusat</b>	<b>75</b>	<b>75</b>	<b>6</b>

Sumber: Kantor Desa

Tabel 4.6 Jumlah Tenaga Kesehatan yang Tinggal di Desa di Kecamatan Cikarang Pusat Tahun 2018

Desa	Dokter Pria	Dokter Wanita	Dokter Gigi
(1)	(2)	(3)	(4)
Cicau	-	-	-
Sukamahi	-	-	-
Pasirranji	-	-	-
Pasirtanjung	-	-	-
Hegarmukti	-	-	-
Jayamukti	-	-	-
<b>Kec. Cikarang Pusat</b>	-	-	-

Sumber: Kantor Desa

Tabel 4.6 Lanjutan

Desa	Bidan	Tenaga Kesehatan Lainnya	Dukun Bayi
(1)	(5)	(6)	(7)
Cicau	6	7	3
Sukamahi	10	10	3
Pasirranji	4	0	3
Pasirtanjung	4	4	3
Hegarmukti	4	8	2
Jayamukti	8	4	0
<b>Kec. Cikarang Pusat</b>	<b>36</b>	<b>33</b>	<b>14</b>

Sumber: Kantor Desa



Tabel 4.7 Jumlah Peserta BPJS Kesehatan PBI / Jamkesda, Penerima Surat Keterangan Miskin ( SKTM), dan Jumlah Keluarga Miskin Menurut Desa di Kecamatan Cikarang Pusat Tahun 2017

Desa	Peserta BPJS PBI / Jamkesda	Penerima Surat Miskin ( SKTM )	Keluarga Miskin
(1)	(2)	(3)	(4)
Cicau	2.539	91	-
Sukamahi	4.000	300	300
Pasirranji	500	50	238
Pasirtanjung	2.050	822	400
Hegarmukti	3.800	1.183	1.242
Jayamukti	3.500	3.800	800
<b>Kec. Cikarang Pusat</b>	<b>16.389</b>	<b>6.246</b>	<b>2.980</b>

Sumber: Kantor Desa

# SOSIAL BUDAYA

5



Tabel 5.1 Jumlah Tempat Ibadah Menurut Desa di Kecamatan Cikarang Pusat Tahun 2018

Desa	Masjid	Surau / Langgar	Gereja Kristen	Gereja Katolik
(1)	(2)	(3)	(4)	(5)
Cicau	5	15	-	-
Sukamahi	7	7	-	-
Pasirranji	5	8	-	-
Pasirtanjung	6	16	-	-
Hegarmukti	8	12	2	-
Jayamukti	11	17	-	-
<b>Kec. Cikarang Pusat</b>	<b>42</b>	<b>75</b>	<b>2</b>	<b>-</b>

Sumber: Kantor Desa

Tabel 5.1 Lanjutan

Desa	Kapel	Pura	Wihara	Klenteng
	(6)	(7)	(8)	(9)
Cicau	-	-	-	-
Sukamahi	-	-	-	-
Pasirranji	-	-	-	-
Pasirtanjung	-	-	-	-
Hegarmukti	-	-	-	-
Jayamukti	-	-	-	-
<b>Kec. Cikarang Pusat</b>	-	-	-	-

Sumber: Kantor Desa

Tabel 5.2 Jumlah Penyandang Cacat Menurut Desa di Kecamatan Cikarang Pusat Tahun 2018

Desa	Tuna Netra	Tuna Rungu	Tuna Wicara	Tuna Rungu-Wicara	Tuna Daksa
(1)	(2)	(3)	(4)	(5)	(6)
Cicau	3	2	3	2	10
Sukamahi	2	-	4	5	6
Pasirranji	-	-	-	1	1
Pasirtanjung	3	-	-	-	1
Hegarmukti	4	5	5	6	8
Jayamukti	1	10	5	5	1
<b>Kec. Cikarang Pusat</b>	<b>13</b>	<b>17</b>	<b>17</b>	<b>19</b>	<b>27</b>

Sumber: Kantor Desa

Tabel 5.2 Lanjutan

Desa	Tuna Grahita	Tuna Laras	Cacat Eks Sakit Kusta	Cacat Ganda	Orang yang dipasung
(1)	(7)	(8)	(9)	(10)	(11)
Cicau	5	15	-	3	-
Sukamahi	-	-	-	3	-
Pasirranji	2	-	-	-	-
Pasirtanjung	2	-	-	-	-
Hegarmukti	4	1	-	-	-
Jayamukti	-	-	-	-	-
<b>Kec. Cikarang Pusat</b>	<b>13</b>	<b>16</b>	<b>-</b>	<b>6</b>	<b>-</b>

Sumber: Kantor Desa

Tabel 5.3 Jumlah Lembaga Kemasyarakatan Menurut Desa di Kecamatan Cikarang Pusat Tahun 2018

Desa	PKK	Karang Taruna	Lembaga Adat	Kelompok Tani	Lembaga Pengelola Air	Kelompok Masyarakat
(1)	(2)	(3)	(4)	(5)	(6)	(7)
Cicau	1	3	-	3	-	-
Sukamahi	10	1	-	-	-	-
Pasirranji	3	1	-	1	-	-
Pasirtanjung	4	1	3	4	-	-
Hegarmukti	1	1	2	5	1	2
Jayamukti	4	1	-	-	1	-
<b>Kec. Cikarang Pusat</b>	<b>23</b>	<b>8</b>	<b>5</b>	<b>13</b>	<b>2</b>	<b>2</b>

Sumber: Kantor Desa

Tabel 5.4 Jumlah Panti Sosial di Kecamatan Cikarang Pusat Tahun 2018

Jenis Panti	Jumlah
(1)	(2)
Panti Asuhan	2
Panti Jompo	2
Panti Cacat	2
<b>Kec. Cikarang Pusat</b>	<b>6</b>

Sumber: Kantor Desa



Tabel 5.5 Jumlah Organisasi Kemasyarakatan di Kecamatan Cikarang Pusat Tahun 2018

Jenis Organisasi	Jumlah
(1)	(2)
Organisasi Masyarakat	3
Patai Politik	5
Organisasi Sosial	6
Organisasi Profesi	-
Organisasi Budaya	3
Lembaga Swadaya Masyarakat	-
Organisasi Keagamaan	1
Organisasi Kemanusiaan	-
<b>Kec. Cikarang Pusat</b>	<b>18</b>

Sumber: Kantor Desa

# ANGKUTAN, KOMUNIKASI DAN INFORMASI

6



Tabel 6.1 Jarak Tempuh dari Desa ke Kantor Pemerintahan Terdekat di Kecamatan Cikarang Pusat Tahun 2016 (Km)

Desa	Ke Kantor Kecamatan	Ke Kantor Bupati	Ke Kantor Kecamatan Lain	Ke Kantor Bupati/Walikota Terdekat
(1)	(2)	(3)	(4)	(5)
Cicau	4	4	6	19
Sukamahi	1	1	8	15
Pasirranji	8	9	15	20
Pasirtanjung	5	5	15	16
Hegarmukti	7	7	11	33
Jayamukti	6	6	6	6

Sumber: Kantor Desa

Tabel 6.2 Jumlah Base Transceiver Station (BTS), Operator yang Menjangkau Wilayah Desa dan Kekuatan Sinyal Telepon Seluler di Sebagian Besar Wilayah Desa di Kecamatan Cikarang Pusat Tahun 2018

Desa	Jumlah BTS	Jumlah Operator Yang Menjangkau
(1)	(2)	(3)
Cicau	4	5
Sukamahi	4	3
Pasirranji	1	4
Pasirtanjung	2	4
Hegarmukti	6	4
Jayamukti	5	4
<b>Kec. Cikarang Pusat</b>	<b>22</b>	<b>24</b>

Sumber: Kantor Desa

# PENGGUNAAN LAHAN LAHAN

7



Tabel 7.1 Penggunaan Lahan menurut Desa di Kecamatan Cikarang Pusat Tahun 2018 (km<sup>2</sup>)

Desa	Lahan Pertanian Sawah		Lahan Pertanian Non Sawah	Lahan Non Pertanian	Jumlah
	Irigasi	Nonirigasi			
(1)	(2)	(3)	(4)	(5)	(6)
Cicau	9,42	25	0	25	300
Sukamahi	9,03	80	0	80	20
Pasirranji	9,6	24	0	24	120
Pasirtanjung	4,55	273	273	0	30
Hegarmukti	3,07	67	67	0	9
Jayamukti	5,13	0	0	0	2,5
<b>Kec. Cikarang Pusat</b>	<b>40,8</b>	<b>469</b>	<b>340</b>	<b>129</b>	<b>481,5</b>

Sumber: Kantor Desa

Tabel 7.2 Jumlah Pemukiman Khusus menurut Desa di Kecamatan Cikarang Pusat Tahun 2018 (km<sup>2</sup>)

Desa	Pemukiman Liar	Pemukiman Liar di Pasar	Pemukiman Liar di Stasiun	Pemukiman Liar di Terminal	Pemukiman Liar di Kolong Jembatan
(1)	(2)	(3)	(4)	(5)	(6)
Cicau	-	-	-	-	-
Sukamahi	-	-	-	-	-
Pasirranji	-	-	-	-	1
Pasirtanjung	1	-	-	-	-
Hegarmukti	-	-	-	-	-
Jayamukti	1	-	-	-	-
<b>Kec. Cikarang Pusat</b>	<b>2</b>	<b>-</b>	<b>-</b>	<b>-</b>	<b>1</b>

Sumber: Kantor Desa

Tabel 7.2 Lanjutan

Desa	Pemukiman Liar di Pelabuhan	Mewah	Apartemen	Susun	Asrama
(1)	(7)	(8)	(9)	(10)	(11)
Cicau	-	-	-	-	-
Sukamahi	-	1	1	-	-
Pasirranji	-	3	-	-	1
Pasirtanjung	-	-	-	-	-
Hegarmukti	-	3	-	-	-
Jayamukti	-	-	-	-	-
<b>Kec. Cikarang Pusat</b>	-	<b>7</b>	<b>1</b>	-	<b>1</b>

Sumber: Kantor Desa



Tabel 7.2 Lanjutan

Desa	Kos- kosan	Pemukiman di Pantai	Asrama Militer / Barak	Perbatasan	LP
(1)	(12)	(13)	(14)	(15)	(16)
Cicau	3	-	-	-	-
Sukamahi	20	-	-	-	-
Pasirranji	15	-	-	-	-
Pasirtanjung	3	-	-	-	1
Hegarmukti	63	-	1	-	-
Jayamukti	5	-	-	-	-
<b>Kec. Cikarang Pusat</b>	<b>109</b>	<b>-</b>	<b>1</b>	<b>-</b>	<b>1</b>

Sumber: Kantor Desa

# EKONOMI OMI

8



Tabel 8.1 Jumlah Industri Mikro / Kecil menurut Hasil Produksinya di Kecamatan Cikarang Pusat Tahun 2018

Desa	Kerajinan dari kulit	Kerajinan dari kayu	Kerajinan dari logam / logam mulia	Kain / Tenun
(1)	(2)	(3)	(4)	(5)
Cicau	-	4	-	-
Sukamahi	-	-	-	-
Pasirranji	-	-	-	1
Pasirtanjung	-	-	-	-
Hegarmukti	-	-	-	-
Jayamukti	-	-	-	-
<b>Kec. Cikarang Pusat</b>	-	<b>4</b>	-	<b>1</b>

Sumber: Kantor Desa

Tabel 8.1 Lanjutan

Desa	Gerabah / keramik	Kerajinan dari Rotan / Bambu	Makanan / Minuman	Lainnya
	(6)	(7)	(8)	(9)
Cicau	3	0	2	0
Sukamahi	0	0	1	0
Pasirranji	0	0	0	0
Pasirtanjung	25	0	0	0
Hegarmukti	0	0	0	0
Jayamukti	0	0	0	0
<b>Kec. Cikarang Pusat</b>	<b>28</b>	<b>-</b>	<b>3</b>	<b>-</b>

Sumber: Kantor Desa

Tabel 8.2 Jumlah Koperasi Menurut Desa dan Jenisnya di Kecamatan Cikarang Pusat Tahun 2018

Desa	KUD	Kopinkra	Kospin	Koperasi Lainnya
(1)	(2)	(3)	(4)	(5)
Cicau	-	-	1	-
Sukamahi	-	-	-	-
Pasirranji	-	-	-	-
Pasirtanjung	-	-	-	-
Hegarmukti	-	-	4	-
Jayamukti	-	-	2	-
<b>Kec. Cikarang Pusat</b>	-	-	<b>7</b>	-

Sumber: Kantor Desa

Tabel 8.3 Jumlah Kelompok Pertokoan dan Pasar di Kecamatan Cikarang Pusat Tahun 2018

Desa	Kelompok Pertokoan	Pasar Permanen	Pasar Semi Permanen	Pasar Tanpa Bangunan
(1)	(2)	(3)	(4)	(5)
Cicau	3	-	-	-
Sukamahi	2	-	-	-
Pasirranji	1	-	-	-
Pasirtanjung	-	-	-	-
Hegarmukti	1	1	1	-
Jayamukti	10	1	-	-
<b>Kec. Cikarang Pusat</b>	<b>17</b>	<b>2</b>	<b>1</b>	<b>-</b>

Sumber: Kantor Desa

Tabel 8.4 Jumlah Minimarket dan Toko / Warung Kelontong di Kecamatan Cikarang Pusat Tahun 2018

Desa	Minimarket	Toko / Warung Kelontong
(1)	(2)	(3)
Cicau	-	3
Sukamahi	2	80
Pasirranji	-	1
Pasirtanjung	-	-
Hegarmukti	1	10
Jayamukti	1	150
<b>Kec. Cikarang Pusat</b>	<b>4</b>	<b>244</b>

Sumber: Kantor Desa

Tabel 8.5 Jumlah Restoran/Rumah Makan dan Warung/Kedai Makanan Minuman di Kecamatan Cikarang Pusat Tahun 2018

Desa	Warung / Kedai Makanan Minuman	Restoran / Rumah Makan
(1)	(2)	(3)
Cicau	12	-
Sukamahi	30	3
Pasirranji	-	-
Pasirtanjung	-	-
Hegarmukti	70	3
Jayamukti	12	16
<b>Kec. Cikarang Pusat</b>	<b>124</b>	<b>22</b>

Sumber: Kantor Desa



Tabel 8.6 Jumlah Penginapan di Kecamatan Cikarang Pusat Tahun 2018

Desa	Hotel	Hostel / Motel / Losmen / Wisma
(1)	(2)	(3)
Cicau	-	-
Sukamahi	4	-
Pasirranji	-	-
Pasirtanjung	-	-
Hegarmukti	-	-
Jayamukti	-	-
<b>Kec. Cikarang Pusat</b>	<b>4</b>	<b>-</b>

Sumber: Kantor Desa

Tabel 8.7 Jumlah Bank Umum dan Bank Perkreditan Rakyat di Kecamatan Cikarang Pusat Tahun 2018

Desa	Bank Umum Pemerintah	Bank Umum Swasta	Bank Perkreditan Rakyat
(1)	(2)	(3)	(4)
Cicau	-	-	-
Sukamahi	2	3	-
Pasirranji	-	-	-
Pasirtanjung	-	-	-
Hegarmukti	1	1	1
Jayamukti	2	-	2
<b>Kec. Cikarang Pusat</b>	<b>5</b>	<b>4</b>	<b>3</b>

Sumber: Kantor Desa

Tabel 8.8 Jumlah Bangunan Bersejarah di Kecamatan Cikarang Pusat Tahun 2018

Fasilitas Penunjang Perekonomian	Jumlah
(1)	(2)
Gedung Bersejarah	-
Jembatan Bersejarah	-
Candi Bersejarah	-
Pelabuhan Bersejarah	-
Stasiun Bersejarah	-
Tempat Ibadah Bersejarah	-
Tempat Bersejarah Lainnya	-
<b>Kec. Cikarang Pusat</b>	-

Sumber: Kantor Desa

Tabel 8.9 Jumlah Desa Wisata dan Jenis Wisata di Kecamatan Cikarang Pusat Tahun 2018

Fasilitas Penunjang Perekonomian	Jumlah
(1)	(2)
Wisata Kebun Raya	-
Wisata Tirta	1
Wisata Agro	-
Wisata Budaya	-
Tempat Rekreasi	-
Wisata Alam	-
Tempat Wisata Lainnya	-
<b>Kec. Cikarang Pusat</b>	<b>1</b>

Sumber: Kantor Desa

Tabel 8.10 Jumlah Fasilitas Perekonomian di Kecamatan Cikarang Pusat Tahun 2018

Fasilitas Penunjang Perekonomian	Jumlah
(1)	(2)
SPBU	4
Supermarket	-
Pasar Hewan	-
Pasar Buah dan Sayuran	-
Pasar Beras	-
Pasar Palawija	-
Pasar Lainnya	-
<b>Kec. Cikarang Pusat</b>	<b>4</b>

Sumber: Kantor Desa

# KEAMANAN ANAN

# 9



Tabel 9.1 Jumlah Perkelahian Massal yang Terjadi Selama Setahun Terakhir Menurut Desa di Kecamatan Cikarang Pusat Tahun 2018

Desa	Antar Kelompok Masyarakat	Kelompok Masyarakat Antar Desa	Kelompok Masyarakat dengan Aparat Keamanan	Kelompok Masyarakat dengan Aparat Pemerintah
(1)	(2)	(3)	(4)	(5)
Cicau	-	-	-	-
Sukamahi	-	-	-	-
Pasirranji	-	-	-	-
Pasirtanjung	-	-	-	-
Hegarmukti	-	-	-	-
Jayamukti	-	-	-	-
<b>Kec. Cikarang Pusat</b>	-	-	-	-

Sumber: Kantor Desa

Tabel 9.1 Lanjutan

Desa	Pelajar/ Mahasiswa	Antar Suku	Lainnya	Jumlah
(1)	(6)	(7)	(8)	(9)
Cicau	-	-	-	-
Sukamahi	-	-	-	-
Pasirranji	-	-	-	-
Pasirtanjung	-	-	-	-
Hegarmukti	-	-	-	-
Jayamukti	-	-	-	-
<b>Kec. Cikarang Pusat</b>	-	-	-	-

Sumber: Kantor Desa



Tabel 9.2 Jumlah Anggota Linmas Menurut Desa di Kecamatan Cikarang Pusat Tahun 2018

Desa	Anggota Linmas
(1)	(2)
Cicau	45
Sukamahi	10
Pasirranji	10
Pasirtanjung	10
Hegarmukti	18
Jayamukti	10
<b>Kec. Cikarang Pusat</b>	<b>103</b>

Sumber: Kantor Desa

Tabel 9.3 Jumlah Pos Polisi (Termasuk Polsek, Polres, dan Polda) Menurut Desa di Kecamatan Cikarang Pusat Tahun 2018

Desa	Pos Polisi yang Digunakan	Pos Polisi yang tidak Digunakan
(1)	(2)	(3)
Cicau	-	-
Sukamahi	1	-
Pasirranji	-	-
Pasirtanjung	-	-
Hegarmukti	-	-
Jayamukti	-	-
<b>Kec. Cikarang Pusat</b>	<b>1</b>	<b>-</b>

Sumber: Kantor Desa

Tabel 9.4 Jumlah Kejadian Bunuh Diri Menurut Desa di Kecamatan Cikarang Pusat Tahun 2018

Desa	Kejadian Bunuh Diri
(1)	(2)
Cicau	-
Sukamahi	-
Pasirranji	-
Pasirtanjung	-
Hegarmukti	3
Jayamukti	-
<b>Kec. Cikarang Pusat</b>	<b>3</b>

Sumber: Kantor Desa

Tabel 9.5 Jumlah Aparat Keamanan Menurut Desa di Kecamatan Cikarang Pusat Tahun 2018

Aparat Keamanan	Jumlah
(1)	(2)
Babinsa	12
Bhabinkamtibmas	6
<b>Kec. Cikarang Pusat</b>	<b>18</b>

Sumber: Kantor Desa

# DATA

**MENCERDASKAN BANGSA**  
*— Enlighten The Nation —*



BADAN PUSAT STATISTIK KABUPATEN BEKASI  
Kompleks Perkantoran Pemda Kabupaten Bekasi, Kota Delta Mas  
Cikarang Pusat, Bekasi, Jawa Barat, Indonesia Telp. (021)89970329  
Website : [http:// bekasikab.bps.go.id](http://bekasikab.bps.go.id) Email : [bps3216@bps.go.id](mailto:bps3216@bps.go.id)

ISSN 2087-7129



9 772087 712923