

KABUPATEN BENGKULU TENGAH

DALAM ANGKA

CENTRAL BENGKULU IN FIGURES

2010



**BADAN PUSAT STATISTIK
KABUPATEN BENGKULU UTARA**

KATA PENGANTAR

Publikasi “BENGKULU TENGAH DALAM ANGKA 2010” ini merupakan publikasi perdana setelah adanya pemekaran kabupaten Bengkulu Tengah dan merupakan upaya dalam mengembangkan perstatistikan daerah untuk menyediakan data yang terpadu bagi berbagai keperluan daerah.

Dalam publikasi ini disajikan tabel-tabel, grafik serta uraian-uraian singkat mengenai berbagai bidang. Hal ini dimaksudkan, agar pemakai data akan cepat mendapat gambaran mengenai Bengkulu Tengah dewasa ini, kemajuan pembangunan yang dicapai, potensi daerah bagi penanaman modal baik domestik maupun luar negeri.

Data statistik yang disajikan dalam publikasi ini merupakan data resmi dari berbagai sumber instansi pemerintah dan swasta. Penyajian datanya diusahakan dalam bentuk tabel statistik yang dapat dengan mudah menunjukkan konsistensinya dan keterpaduannya.

Berhasil dengan baik publikasi ini adalah berkat kerjasama yang baik dari Pemda Kabupaten Bengkulu Tengah dan bantuan segenap dinas/instansi serta badan-badan swasta dalam memberikan data yang diperlukan.

Berhubungan dengan itu kami menyampaikan terima kasih kepada Pemda Kabupaten Bengkulu Tengah atas kerjasamanya dan terima kasih pula kepada semua pihak yang membantu dalam penyiapan publikasi ini.

Terima Kasih.

Arga Makmur, Oktober 2010

Badan Pusat Statistik
Kabupaten Bengkulu Utara
Kepala,

Husnan, SE

PREPACE

“Central Bengkulu in Figures 2010” is first of several publication issued by statistical office of Central Bengkulu regency. This is a part of the efforts in developing the regional statistics through providing comprehensive data and chart so analysis of available data. This efforts is audience for all reader or user to mark understanding easier related information in Central Bengkulu regency. And development reached potential regional either foreign investor or domestics investor.

This presentation data is official from all sort of government or private institutionally. The publication to do ones best in easier tables through providing consistence and integrated data. Success of this publication owing it this efforts cooperative with regional government and institutionally.

We appreciate all suggestion especially regional government which have helped for success of the publication.

Thanks ,

*october, 2010, Arga Makmur
BPS Of Central Bengkulu regency
Head of Office,*

Husnan, SE
NIP. 340013164

BUPATI BENGKULU TENGAH

SAMBUTAN

BUPATI BENGKULU TENGAH

Saya menyambut gembira atas terbitnya buku “ **BENGKULU TENGAH DALAM ANGKA TAHUN 2010** “ , Karena dengan penerbitan ini berarti kita menghimpun dan menyajikan data Statistik, yang menggambarkan potensi sumber daya, perkembangan pembangunan dan hasil-hasilnya di Kabupaten Bengkulu Tengah. Penyajian berbagai data Statistik di dalam buku ini diharapkan dapat membantu berbagai pihak, baik Pemerintah maupun Swasta, untuk merumuskan kebijaksanaan dalam mengambil keputusan dalam proses perencanaan Pembangunan yang akan dilaksanakan. Selain itu, data statistik ini dapat pula bermanfaat untuk melakukan pengawasan dan evaluasi terhadap berbagai kegiatan pembangunan dan hasil-hasil yang telah dicapai.

Sehubungan dengan terbitnya **BUKU BENGKULU TENGAH DALAM ANGKA 2010** Pemerintah Kabupaten Bengkulu Tengah mengucapkan terima kasih Kepada BPS Kabupaten Bengkulu Utara beserta segenap jajaran, yang telah berupaya menghimpun dan menyajikan data statistik serta mengembangkan sistem perstatistikan di Kabupaten Bengkulu Tengah. Demikian pula kami ucapkan terima kasih kepada seluruh Dinas/Instansi, baik vertikal maupun otonom, serta lembaga swasta yang telah membantu menyediakan data sehingga publikasi ini dapat di sajikan lebih awal dari jadwal yang telah ditentukan.

Akhirnya saya berharap semoga “**BENGKULU TENGAH DALAM ANGKA 2010**” ini dapat memenuhi harapan dan daya guna serta berhasil guna bagi kita semua.

Karang Tinggi, Oktober 2010

Bupati Bengkulu Tengah,

BUPATI BENGKULU TENGAH

FOREWORD

BUPATI CENTRAL BENGKULU

I Appreciate of publishing of this statistical year book of “CENTRAL BENGKULU IN FIGURES 2010” , a Complete and reliable presentation published by Statistical Office of Central Bengkulu Regency.

Such statistical data presentation available in due time is useful information source. Showing indicator and evaluating the current development process, particularly the development process being implemented in Central Bengkulu Regency. The data also can be used by government. Agencies and private sector in policy and decision making process.

Therefore, on this occasion I would like to express my gratitude to the statistical office of Central Bengkulu regency having effort to collect the statistical data presented in this publication. I also would like to thank to all government, agencies and private institutions for the cooperation in preparing this publication.

Finally, I hope this publication will be of great advantage for all of us.

October,2010 Karang Tinggi

Bupati Central Bengkulu,

DR. Bambang Suseno, SKM, MM

DAFTAR ISI

TEKS	Hal
KATA PENGANTAR / <i>PREFACE</i>	<i>i</i>
KATA SAMBUTAN / <i>FOREWORD</i>	<i>iii</i>
DAFTAR ISI / <i>CONTENTS</i>	<i>v</i>
DAFTAR TABEL / <i>LIST OF TABLE</i>	<i>vi</i>
- Geografi / <i>Geography</i>	1
- Iklim / <i>Climate</i>	5
- Pemerintahan / <i>Government</i>	9
- Penduduk, Angkatan Kerja dan Transmigrasi/ <i>Population, Labourforce and Transmigration</i>	15
- Sosial / <i>Social</i>	37
- Pertanian / <i>Agriculture</i>	67
- Perindustrian, Pertambangan, Energi dan Kontruksi / <i>Manufacturing, Mining, Energy and Construction</i> ...	130
- Perdagangan / <i>Trade</i>	146

- Transportasi dan Komunikasi /	
<i>Transportation and Communication</i>	151
- Keuangan Daerah / <i>Regional Finance</i>	169
- Pendapatan Regional /	<i>Regional</i>
<i>Income</i>	184

DAFTAR TABEL / LIST OF TABLE

No <i>No</i>	Judul tabel <i>Title table</i>	Halaman <i>Page</i>
1. GEOGRAFI / <i>GEOGRAPHY</i>		
1.1	Jarak antara Ibu Kota karang Tinggi ke Kecamatan di Kabupaten Bengkulu Tengah / <i>The Distance From Karang Tinggi City to City/Villages in central Bengkulu Regency</i>	3
1.2	Luas Daerah Kabupaten Bengkulu Tengah dan persentase Menurut Jenis Tanah / <i>The Area of Central Bengkulu Regency by Kind and Percentase</i> ...	4
2. IKLIM / <i>CLIMATE</i>		
2.1	Banyaknya Hari Hujan di Kabupaten Bengkulu Tengah / <i>Number of Raindays in Central Bengkulu Regency 2003-2009</i>	7
2.2.	Banyaknya Curah Hujan di Kabupaten Bengkulu Tengah / <i>Number of Rainfall in Central Bengkulu Regency 2003-2009</i>	8
3. PEMERINTAHAN / <i>GOVERNMENT</i>		
3.1	Banyaknya Kelurahan / Desa menurut Kecamatan di Kabupaten Bengkulu Tengah / <i>Number of Kelurahan/Villages by Sub District Bengkulu regency 2009</i>	11

3.2	Banyaknya Kelurahan / Desa menurut Klasifikasi dan Kecamatan di Kabupaten Bengkulu Tengah / <i>Number of Kelurahan/Villages by Classification and Sub District Bengkulu regency 2009</i>	12
3.3	Komposisi Keanggotaan DPRD TK.II Kabupaten Bengkulu Tengah Menurut fraksi dan Jenis Kelamin / <i>Composition of Representative Member for Central Bengkulu Regency 2004-2009</i>	13
3.4	Jumlah Keputusan DPRD TK.II Bengkulu Tengah / <i>Number of Acts representative of Members Central Bengkulu Regency 2005- 2009</i>	14
4.	PENDUDUK, ANGKATAN KERJA DAN TRANSMIGRASI / PEOPLE, WORKFORCE AND TRANSMIGRATION	
4.1.1	Luas Wilayah, Penduduk dan Kapadatan Penduduk Menurut Kecamatan di Kabupaten Bengkulu Tengah / <i>Area, Population and Population Density by Sub District in Central Bengkulu regency 2009</i>	18
4.1.2	Banyak Rumah Tangga, Penduduk dan Rata-rata Anggota Rumah Tangga Menurut Kecamatan di Kabupaten Bengkulu Tengah / <i>Number of Households Population and Avarage House Holds by Sub District in Central Bengkulu regency 2009</i>	19
4.1.3	Jumlah Penduduk Menurut Jenis Kelamin, Sex Rasio per Kecamatan di Kabupaten Bengkulu Tengah / <i>Population Total by Sex, Sex ratio by Sub District in Central Bengkulu Regency 2009</i>	20
4.1.4	Banyaknya Penduduk Menurut Warga Negara dan Jenis Kelamin per Kecamatan di Kabupaten Bengkulu Tengah / <i>Number of Population by Citizenship and Sex Sub District in Central Bengkulu Regency 2009</i>	21
4.1.5	Perkiraan Penduduk Menurut Jenis Kelamin dan Kelompok Umur di Kabupaten Bengkulu Tengah / <i>Projection of Population by Sex and Age Group in Central Bengkulu Regency 2009</i>	22
4.1.6	Banyaknya Penduduk Menurut Jenis Kelamin di Kabupaten Bengkulu Tengah / <i>Population by Sex in Central Bengkulu Regency 1989-2009</i>	23
4.2	ANGKATAN KERJA / LABOR FORCE	

4.2.1 Banyaknya Pencari Kerja yang Terdaftar pada Kantor Depnaker Kabupaten Bengkulu Tengah menurut Jenis Kelamin dan Pendidikan / <i>Number of Registered Job Seekers at Manpower Department Office by Sex and Education Type 2009</i>	24
4.2.2 Banyaknya Penerimaan / Penempatan Tenaga Kerja Melalui Depnaker Kabupaten Bengkulu Tengah menurut Jenis Kelamin dan Pendidikan / <i>Number of Acceptances / Placement of Job Seekers at Manpower Department Office in Central Bengkulu Regency by Sex and Education Level 2009</i>	25
4.2.3 Banyaknya Pencari Kerja yang Belum ditempatkan dan Lowongan yang dipenuhi menurut Propesi di Kabupaten Bengkulu Tengah / <i>Number of Job Seekers Unccupied and Vacancies by Proffesion in Central Bengkulu regency 2009</i>	26
4.2.4 Situasi Pencari Kerja di Kantor Depnaker Kabupaten Bengkulu Tengah / <i>Situation of Job Seekers at Manpower Department Office of Central Bengkulu regency 2009</i>	27
4.2.5 Banyaknya Pencari Kerja, Penempatan dan Permintaan Tenaga Kerja di Kabupaten Bengkulu Tengah menurut Jenis Kelamin dan setiap Bulannya / <i>Number of Registered Placements and Valancies Job Seekers at Manpower Department Office Central Bengkulu Regency by Sex and Every Month 2009</i>	28
4.2.6 Banyaknya Pegawai Negeri Sipil di Lingkungan Pemda TK. II Bengkulu Tengah menurut Status dan Instansi Penempatan/ <i>Number of Civil Servant Under Regional Government of Central Bengkulu Regency by Status and Institutions /Placement 2009</i>	29
4.2.7 Banyaknya Pegawai Negeri Sipil di Lingkungan Pemda TK. II Bengkulu Tengah menurut Golongan/ <i>Number of Civil Servant Under Regional Government of Central Bengkulu Regency by Bank 2009</i>	30
4.2.8 Banyaknya Pegawai Negeri Sipil di Lingkungan Pemda TK. II Bengkulu Tengah menurut Tingkat Pendidikan / <i>Number of Civil Servant Under Regional Government of Central Bengkulu Regency by Education level 2009</i>	31

4.3 TRANSMIGRASI / TRANSMIGRATION

4.3.1 Banyaknya Transmigrasi yang Masuk ke Kabupaten Bengkulu Tengah per Kecamatan Sampai Dengan Tahun 2009 / <i>Number of Transmigration Into Central Bengkulu regency by sub District 2009</i>	32
4.3.2 Banyaknya Transmigrasi yang Masuk ke Kabupaten Bengkulu Tengah per Kecamatan / <i>Number of Transmigration Into Central Bengkulu Regency by sub District 2004-2009</i>	33
4.3.3 Banyaknya Transmigrasi yang Masuk ke Kabupaten Bengkulu Tengah per Kecamatan Menurut Daerah Asal / <i>Number of Transmigration Into Central Bengkulu regency by Region of Origin 2009</i>	34
4.3.4 Banyaknya Transmigrasi yang Masuk ke Kabupaten Bengkulu Tengah per Kecamatan Menurut Daerah Asal / <i>Number of Transmigration Into Central Bengkulu regency by Region of Origin 2004-2009</i>	35
4.3.5 Banyaknya Transmigrasi yang Ditempatkan di Kabupaten Bengkulu Tengah / <i>Number of Transmigration by Placement in Central Bengkulu Regency 1993/1994 – 2009</i>	36
5. SOSIAL / <i>SOCIAL</i>	
5.1. PENDIDIKAN / <i>EDUCATION</i>	
5.1.1 Banyaknya Sekolah Murid dan Guru TK per Kecamatan di Kabupaten Bengkulu Tengah/ <i>Number of School, pupils and Teacher Of Kindergarten per sub District in Central Bengkulu Regency 2009</i>	40
5.1.2 Banyaknya Sekolah, Murid, Guru SD/MI menurut status Sekolah per Kecamatan di Kabupaten Bengkulu Tengah/ <i>Number of Primary School by Status School per sub District In Central Bengkulu Regency 2009</i>	41
5.1.3 Banyaknya Peserta dan lulusan Ujian SD/MI menurut Status Sekolah per Kecamatan di Kabupaten Bengkulu Tengah / <i>Number Of Paricipant to Follow in JuniorGeneral Hig School by Status School per Sub District in Central Bengkulu Regency 2009</i>	42
5.1.4 Banyaknya Sekolah, Murid dan Guru SMTP/Stanawiyah Umum menurut Status Sekolah per Kecamatan di Kabupaten Bengkulu Tengah/ <i>Number of School Pupils and Teacher of Yunior General High School by Status School per Sub district in Central Bengkulu Regency 2009</i>	43

5.1.5	Banyaknya Peserta Lulus Ujian SMTP/Tsanawiyah Umum menurut Status Sekolah per Kecamatan di Kabupaten Bengkulu Tengah / <i>Number of Participant to Follow in junior General High School by Status School per Sub District in Central Bengkulu Regency 2009</i>	44
5.1.6	Banyaknya Sekolah, Murid dan Guru SMTA/Aliyah Umum menurut Status Sekolah per Kecamatan di Kabupaten Bengkulu Tengah/ <i>Number of School Pupils and Teacher of Senior General High School by Status School per Sub district in Central Bengkulu Regency 2009</i>	45
5.1.7	Banyaknya Peserta Lulus Ujian SMTA/Aliyah Umum menurut Status Sekolah per Kecamatan di Kabupaten Bengkulu Tengah / <i>Number of Participant to Follow in Senior General High School by Status School per Sub District in Central Bengkulu Regency 2009</i>	46
5.1.8	Banyaknya Sekolah Murid dan Guru SMTA Kejuruan menurut Status Sekolah per Kecamatan di Kabupaten Bengkulu Tengah/ <i>Number of School Pupils and Teacher of Senior Science High School by Status School per Sub district in Central Bengkulu Regency 2009</i>	47
5.1.9	Banyaknya Peserta Lulus Ujian SMTA Kejuruan menurut Status Sekolah per Kecamatan di Kabupaten Bengkulu Tengah / <i>Number of Participant to Follow in Senior Science High School by Status School per Sub District in Central Bengkulu Regency 2009</i>	48
5.2.	KESEHATAN DAN KELUARGA BERENCANA/ HEALTH AND FAMILY PLANING	
5.2.1	Banyaknya Rumah Sakit, Puskesmas, Puskesmas Pembantu dan Puskesmas Keliling per Kecamatan di Kabupaten Bengkulu Tengah / <i>Number Of Hospital, Public Health Centres, Public Health Sub Centres and Public Health Surrounding Centres in Central Bengkulu Regency 2009</i>	49
5.2.2	Banyaknya Posyandu dan Pos Obat per Kecamatan di Kabupaten Bengkulu Tengah / <i>Number Of Integrated Health Service Post and Drug by Sub District in Central Bengkulu Regency 2009</i>	50
5.2.3	Banyaknya Dokter, Perawat, Bidan per Kecamatan di Kabupaten Bengkulu Tengah / <i>Number of Public Physiicians Nurse anf Midwives by sub District in Central Bengkulu Regency2009</i>	51
5.2.4	Banyaknya Dukun Bayi per Kecamatan di Kabupaten Bengkulu Tengah / <i>Number Private Midwives by Sub District in Central Bengkulu Regency 2009</i>	52

5.2.5	Banyaknya Akseptor Baru menurut Alat yang digunakan oer Kecamatan di Kabupaten Bengkulu Tengah / <i>Number of New Acceptors by Contraceptive Method and District in Central Bengkulu Regency 2009</i>	53
5.2.6	Banyaknya Akseptor Aktif menurut Alat yang digunakan oer Kecamatan di Kabupaten Bengkulu Tengah / <i>Number of Active Acceptors by Contraceptive Method and District in Central Bengkulu Regency 2009</i>	54
5.2.7	Banyaknya Pasangan Usia Subur, Akseptor aktif, persentase terhadap PUS pere Kecamatan di Kabupaten Bengkulu Tengah / <i>Number of Eligible Couples Active Acceptors Percentage Touards Eligible by sub District in Central Bengkulu Regency 2009</i>	55
5.2.8	Banyaknya Akseptor Aktif dan Akseptor Baru di Kabupaten Bengkulu Tengah / <i>Number of Active Acceptors and New Acceptors in Central Bengkulu Regency 1998-2009</i>	56

5.3. PERADILAN / **KEPOLISIAN**

5.3.1	Banyaknya Pelanggaran Lalu Lintas tertentu (Tilang) dan yang diselesaikan Menurut Kecamatan (POLSEK) di Kabupaten Bengkulu Tengah / <i>Number of Traffic of Fences and Cleared by sub District (Sector Police) in Central Bengkulu Regency 2009</i>	57
5.3.2	Banyaknya Kecelakaan Lalu Lintas, Korban dan Kerugian Material menurut Kecamatan (POLSEK) di Kabupaten Bengkulu Tengah / <i>Number of Traffic Accidents, Victims and Material Damage by sub District (Sector Police) in Central Bengkulu Regency 2009</i>	58
5.3.3	Banyaknya Surat Izin Mengemudi (SIM) menurut jenisnya di Kabupaten Bengkulu Tengah / <i>Number of Driving Licences by type in Central Bengkulu Regency 2009</i>	59
5.3.4	Banyaknya Peristiwa Kejahatan yang dilaporkan dan yang diselesaikan menurut Kecamatan (POLSEK) di Kabupaten Bengkulu Tengah / <i>Number of Crimes Reported and Cleared by Sub District (Sector Police) in Central Bengkulu Regency 2009</i>	60

5.3.5	Banyaknya Peristiwa Kejahatan yang dilaporkan dan yang diselesaikan oleh POLRES di Kabupaten Bengkulu Tengah / <i>Number of Crimes Reported and Cleared by Sub District (Resort Police) in Central Bengkulu Regency 2009</i>	61
5.3.6	Banyaknya Narapidana dan Tahanan / Titipan menurut Jenis kelamin di Rumah Tahanan Negara Arga Makmur / <i>Number of Prinoners and Prisoners Not Yet by sex in Arga Makmur 2009</i>	62
5.4	AGAMA / RELIGION	
5.4.1	Banyaknya tempat peribadatan menurut Jenis per Kecamatan di Kabupaten Bengkulu Tengah / <i>Number of Worship Facility by Kind per Sub District in Central Bengkulu Regency 2009</i>	63
5.4.2	Banyaknya Pernikahan menurut Kecamatan di Kabupaten Bengkulu Tengah / <i>Number of marriages by sub District in Central Bengkulu Regency 2009</i>	64
5.4.3	Banyaknya jemaah haji yang berangkat ke mekkah, Meninggal dan Kembali menurut Kecamatan di Kabupaten Bengkulu Tengah / <i>Number of Haji Pilgrins Departure to Mecca, Dead and Return by Sub District in Central Bengkulu Regency 2009</i>	65
5.4.4	Banyaknya Ternak Kurban pada Hari Raya idul adha per Kecamatan di Kabupaten Bengkulu Tengah / <i>Number of Animal Sacrie fid on Feastdays of Idul Adha per sub District in Central Bengkulu Regency 2009</i>	66
6.	PERTANIAN / AGRICULTURE	
6.1.1	Luas Panen Padi Ladang dan Padi Sawah menurut Kecamatan di Kabupaten Bengkulu Tengah / <i>Area Harvested of Wetland Paddy and Dryland Paddy by sub District in Central Bengkulu Regency 2009</i>	72
6.1.2	Produksi Padi Ladang dan Padi Sawah menurut Kecamatan di Kabupaten Bengkulu Tengah / <i>Production of Harvested of Wetland Paddy and Dryland Paddy by sub District in Central Bengkulu Regency 2009</i>	73
6.1.3	Luas Panen Padi Ladang dan Padi Sawah di Kabupaten Bengkulu Tengah / <i>Area Harvested of Wetland Paddy and Dryland Paddy in Central Bengkulu Regency 1990- 2009</i>	74

6.1.4	Produksi Padi Ladang dan Padi Sawah di Kabupaten Bengkulu Tengah / <i>Production of Harvested of Wetland Paddy and Dryland Paddy in Central Bengkulu Regency 1990-2009</i>	74
6.1.5	Luas Panen dan Produksi Jagung menurut Kecamatan di Kabupaten Bengkulu Tengah / <i>Area Harvested and Production of Maize by sub District in Central Bengkulu Regency 2009</i>	75
6.1.6	Luas Panen dan Produksi Jagung di Kabupaten Bengkulu Tengah / <i>Area Harvested and Production of Maize in Central Bengkulu Regency 1990-2009</i>	76
6.1.7	Luas Panen dan Produksi Kedelai menurut Kecamatan di Kabupaten Bengkulu Tengah / <i>Area Harvested and Production of Soyabeans by sub District in Central Bengkulu Regency 2009</i>	77
..		
6.1.8	Luas Panen dan Produksi Kedelai di Kabupaten Bengkulu Tengah / <i>Area Harvested and Production of Soyabeans in Central Bengkulu Regency 1988-2009</i>	78
6.1.9	Luas Panen dan Produksi Ubi Kayu menurut Kecamatan di Kabupaten Bengkulu Tengah / <i>Area Harvested and Production of cassava by sub District in Central Bengkulu Regency 2009</i>	79
6.1.10	Luas Panen dan Produksi Ubi Kayu di Kabupaten Bengkulu Tengah / <i>Area Harvested and Production of Cassava in Central Bengkulu Regency 1990-2009</i>	80
6.1.11	Luas Panen dan Produksi Ubi Jalar menurut Kecamatan di Kabupaten Bengkulu Tengah / <i>Area Harvested and Production of Sweet Patato by sub District in Central Bengkulu Regency 2009</i>	81
6.1.12	Luas Panen dan Produksi Ubi Jalar di Kabupaten Bengkulu Tengah / <i>Area Harvested and Production of Sweet PatatoCassava in Central Bengkulu Regency 1990-2009</i>	82
6.1.13	Luas Panen dan Produksi Kacang Tanah menurut Kecamatan di Kabupaten Bengkulu Tengah / <i>Area Harvested and Production of Peanut by sub District in Central Bengkulu Regency 2009</i>	83
...		
6.1.14	Luas Panen dan Produksi Kacang Tanah di Kabupaten Bengkulu Tengah / <i>Area Harvested and Production of Peanut in Central Bengkulu Regency 1988-2009</i>	84

6.1.15	Luas Panen dan Produksi Kacang Hijau menurut Kecamatan di Kabupaten Bengkulu Tengah /Area Harvested and <i>Production of Mungbean by sub District in Central Bengkulu Regency 2009</i>	85
6.1.16	Luas Panen dan Produksi Kacang Hijau di Kabupaten Bengkulu Tengah /Area Harvested and <i>Production of Mungbean in Central Bengkulu Regency 1988-2009</i>	86
6.1.17	Luas Panen Tanaman Sayuran dirinci Menurut Kecamatan di Kabupaten Bengkulu Tengah /Area Harvested of Vegetables <i>by sub District in Central Bengkulu Regency 2009</i>	87
6.1.18	Luas Tanam Sayuran Menurut Kecamatan di Kabupaten Bengkulu Tengah /Planted area Harvested Vegetables by sub District <i>in Central Bengkulu Regency 2009</i>	89
6.1.19	Produksi Sayuran dirinci Menurut Kecamatan di Kabupaten Bengkulu Tengah /Production of Vegetables by sub District <i>in Central Bengkulu Regency 2009</i> ..	91
6.1.20	Produksi Tanaman buah-buahan dirinci Menurut Kecamatan di Kabupaten Bengkulu Tengah /Production of Fruit by sub District <i>in Central Bengkulu Regency 2009</i> ..	93
6.1.21	Luas Panen Tanaman buah-buahan dirinci Menurut Kecamatan di Kabupaten Bengkulu Tengah /Area Harvested of Fruit by sub District <i>in Central Bengkulu Regency 2009</i>	95
6.2 PERKEBUNAN RAKYAT / SMALL HOLDER		
6.2.1	Luas Tanaman Perkebunan Rakyat Menurut jenis Tanaman di Kabupaten Bengkulu Tengah <i>2009</i>	97
6.2.2	Luas Tanaman Perkebunan Rakyat Komoditi Karet dari Kecamatan di Kabupaten Bengkulu Tengah <i>2009</i>	98
6.2.3	Luas Tanaman Perkebunan Rakyat Komoditi Kopi dari Kecamatan di Kabupaten Bengkulu Tengah <i>2009</i>	99
6.2.4	Luas Tanaman Perkebunan Rakyat Komoditi Kelapa dari Kecamatan di kabupaten Bengkulu Tengah <i>2009</i>	

		100
6.2.5	Luas Tanaman Perkebunan Rakyat Komoditi Sawit dari Kecamatan di kabupaten Bengkulu Tengah 2009	101
6.2.6	Luas Tanaman Perkebunan Rakyat Komoditi Cengkeh dari Kecamatan di kabupaten Bengkulu Tengah 2009	102
6.2.7	Luas Tanaman Perkebunan Rakyat Komoditi Kakao dari Kecamatan di kabupaten Bengkulu Tengah 2009	103
6.2.8	Luas Tanaman Perkebunan Rakyat Komoditi Lada dari Kecamatan di kabupaten Bengkulu Tengah 2009	104
6.2.9	Luas Tanaman Perkebunan Rakyat Komoditi Kayu Manis dari Kecamatan di kabupaten Bengkulu Tengah 2009	105
6.2.10	Luas Tanaman Perkebunan Rakyat Komoditi Kemiri dari Kecamatan di kabupaten Bengkulu Tengah 2009	106
6.2.11	Luas Tanaman Perkebunan Rakyat Komoditi Aren dari Kecamatan di kabupaten Bengkulu Tengah 2009	107
6.2.12	Luas Tanaman Perkebunan Rakyat Komoditi Kapuk dari Kecamatan di kabupaten Bengkulu Tengah 2009	108
6.2.13	Luas Tanaman Perkebunan Rakyat Komoditi Pinang dari Kecamatan di kabupaten Bengkulu Tengah 2009	109
6.2.14	Luas Tanaman Perkebunan Rakyat Komoditi Nilam dari Kecamatan di kabupaten Bengkulu Tengah 2009	110
6.2.15	Luas Tanaman Perkebunan Rakyat Komoditi Temulawak dari Kecamatan di kabupaten Bengkulu Tengah 2009	111
6.2.16	Luas Tanaman Perkebunan Rakyat Komoditi Jahe dari Kecamatan di kabupaten Bengkulu Tengah 2009	112
6.2.17	Luas Tanaman Perkebunan Rakyat Komoditi Kecamatan dari Kecamatan di kabupaten Bengkulu Tengah 2009	113
6.2.18	Luas Tanaman Perkebunan Rakyat Komoditi Kunyit dari Kecamatan di kabupaten Bengkulu Tengah 2009	114
6.2.19	Luas Tanaman Perkebunan Rakyat Komoditi Vanili dari Kecamatan di kabupaten Bengkulu Tengah 2009	

.....

6.3 **PERHUTANAN / FORESTRY**

- 6.3.1 Luas Kawasan Hutan menurut fungsinya di Kabupaten Bengkulu Tengah / Forest Area by Function in Central Bengkulu Regency 2009... .. 116
- 6.3.2 Produksi Hasil Hutan dirinci Menurut Jenisnya di Kabupaten Bengkulu Tengah / Forested Products by in Central Bengkulu Regency 2001 - 2009 117

6.4 **PETERNAKAN / ANIMAL HUSBANDRY**

- 6.4.1 Populasi Ternak Menurut Kecamatan di Kabupaten Bengkulu Tengah / Population of Livestock by sub District in Central Bengkulu Regency 2009 .. 118
- 6.4.2 Jumlah Pemotongan Ternak di kabupaten Bengkulu Tengah Tahun 1993/2009 119
- 6.4.3 Perkembangan Impor Ternak di Kabupaten Bengkulu Tengah Tahun 1993-2009 119
- 6.4.4 Perkembangan Export Ternak di Kabupaten Bengkulu Tengah Tahun 1993-2009..... 120
- 6.4.5 Produksi daging di Kabupaten Bengkulu Tengah Tahun 1993-2009..... 120
- 6.4.6 Konsumsi Daging Ternak di Kabupaten Bengkulu Tengah Tahun 1993-2009..... 121
- 6.4.7 Konsumsi Per Kapita Daging Ternak di Kabupaten Bengkulu Tengah Tahun 1993-2009..... 121
- 6.4.8 Konsumsi Protein Hewani di Kabupaten Bengkulu Tengah Tahun 1993-2009..... 122
- 6.4.9 Produksi, Konsumsi Perkapita dan Konsumsi Protein Hewani Unggas di Kabupaten Bengkulu Tengah Tahun 1993-2009..... 122

6.5. **PERIKANAN/FISHERY**

6.5.1	Luas Usaha Perikanan Darat Berdasarkan Jenisnya dirinci Menurut Kecamatan di Kabupaten Bengkulu Tengah / <i>Area Inland Fisheries by Kind and Sub District in Central Bengkulu Regency 2009</i>	123
6.5.2	Produksi Perikanan Darat Berdasarkan Jenisnya dirinci Menurut Kecamatan di Kabupaten Bengkulu Tengah / <i>Production of Inland Fisheries by Kind and Sub District in Central Bengkulu Regency 2009</i>	124
6.5.3	Nilai Produksi Perikanan Darat Berdasarkan Jenisnya dirinci Menurut Kecamatan di Kabupaten Bengkulu Tengah / <i>Value of Inland Fisheries Products by Kind and Sub District in Central Bengkulu Regency 2009</i>	125
6.5.4	Banyaknya Rumah Tangga Petani Ikan dan nelayan Menurut Kecamatan di Kabupaten Bengkulu Tengah / <i>Number of Fisheries Household by Sub District in Central Bengkulu Regency 2009</i>	126
6.5.5	Produksi dan Nilai Perikanan Laut Menurut Kecamatan di Kabupaten Bengkulu Tengah / <i>Production and Value of Marine Fisheries by Sub District in Central Bengkulu Regency 2009</i>	127
6.5.6	Banyaknya Kapal Penangkap Ikan Menurut Jenisnya per Kecamatan di Kabupaten Bengkulu Tengah / <i>Number of Fishing Boat by Type and Sub District in Central Bengkulu Regency 2009</i>	128
6.5.7	Banyaknya Kapal Penangkap Ikan Menurut Jenisnya per Kecamatan di Kabupaten Bengkulu Tengah / <i>Number of Fishing Bost by Type and sub Distrik in Central Bengkulu Regency 2009</i>	129

7. PERINDUSTRIAN, PERTAMBANGAN, ENERGI, DAN KONTRUKSI /
INDUSTRIAL, MINING, ENERGY, AND CONTRUCTION

7.1. PERINDUSTRIAN/MANUFACTURING

7.1.1	Perkembangan Industri Formal Kabupaten Bengkulu Tengah 2009	133
-------	---	-----

7.1.2	Banyaknya Unit Usaha, Tenaga Kerja, Produksi, Investasi Bahan Baku dan Nilai Tambah pada Industri Kecil Non Formal Menurut Kelompok Industri di Kabupaten Bengkulu Tengah / <i>Number of Establishment Units, Employment, Production, Raw Materials, and added Value in Non Formal Scale Manufacturing Establishment by Group in Central Bengkulu Regency 2005 ...</i>	135
7.2	AIR MINUM/WATER SUPPLY	
7.2.1	Banyaknya Pelanggan, Produksi, dan Nilai dan nilai Air Minum di Kabupaten Bengkulu Tengah / <i>Number of Supply Costumers, Production, and Value in Central Bengkulu Regency 1990 - 2009...</i>	137
..		
7.2.2	Banyaknya Air Minum yang disalurkan di Kabupaten Bengkulu Tengah Menurut Bulan Operasi / <i>Number Water Supply in Central Bengkulu Regency by Operational Month 2009...</i>	138
... ..		
7.2.3	Banyaknya Air Minum yang disalurkan Menurut Jenis Pelanggan di Kabupaten Bengkulu Tengah / <i>Number Water Supply by Kind of Costumers in Central Bengkulu Regency 2009</i>	139
7.3	LISTRİK / <i>ELECTRICITY</i>	
7.3.1	Banyaknya Produksi PLN yang disalurkan PLN Ranting kepahyang Kabupaten Bengkulu Tengah Tahun 2009 / <i>Number of PLN production distributed PLN Arga Makmur in Central Bengkulu Regency 2009</i>	140
7.3.2	Banyaknya pelanggan golongan PLN Ranting kepahyang Kabupaten Bengkulu Tengah tahun 2009/ <i>Number of PLN consumer in Arga Makmur District in Central Bengkulu Regency</i>	141
7.3.3	Nilai Jual per golongan/ tarif PLN Ranting kepahyang Kabupaten Bengkulu Tengah Tahun 20008/ <i>Price of PLN Arga Makmur in Central Bengkulu Regency.</i>	142
7.4	PERUMAHAN / <i>HOUSES BUILDING</i>	

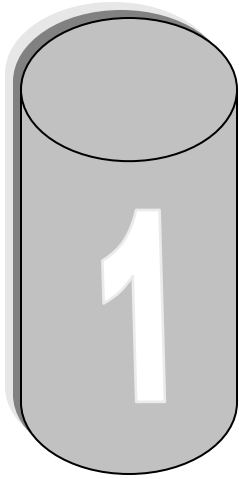
7.4.1	Realisasi Kredit Pemilikan Rumah Melalui Perumnas Menurut Model Rumah di Kabupaten Bengkulu Tengah / <i>Realization of Housing Nortage Financed by Perum Perumnas and type in Central Bengkulu Regency 2009....</i>	143
7.5	PERTAMBANGAN / <i>MINING</i>	
7.5.1	Produksi Batu Bara, Emas dan Perak dirinci Per Bulan di Kabupaten Bengkulu Tengah / <i>Production of Coal, Goal and Silver by Month in Central Bengkulu Regency 2009</i>	144
7.5.2	Nilai Pemasaran Batu Bara yang di Ekspor dari dalam Negeri dirinci perbulan di Kabupaten Bengkulu Tengah / <i>Value of Foreign and Domestic Sale of Coal by month in Central Bengkulu Regency.....</i>	145
8.	PERDAGANGAN / <i>TRADE</i>	
8.1.1	Surat Izin Usaha Perdagangan (SIUP) yang Diterbitkan di Kabupaten Bengkulu Tengah Berdasarkan Golongan Usaha / <i>The Permit letter of Effort Trade in Central Bengkulu Regency 2009</i>	149
8.1.2	Tanda Daftar Perusahaan (TDP) yang Diterbitkan di Kabupaten Bengkulu Tengah / <i>in Central Bengkulu regency 2009</i>	150
9.	TRANSPORTASI DAN KOMUNIKASI / <i>TRANSPORTATION AND COMMUNICATION</i>	
9.1.1	Panjang Jalan Menurut Jenis Permukaan dan Kecamatan di Kabupaten Bengkulu Tengah / <i>Lenth of Roands by Sarface Type Sub Districts in Central Bengkulu Regency 2009</i>	154
9.1.2	Panjang Jalan Menurut Kelas Kecamatan di Kabupaten Bengkulu Tengah / <i>Lenth of Roands at Sub Districts by Class of Roads in Central Bengkulu Regency 2009</i>	155

9.1.3	Panjang Jalan Menurut Kondisinya dan Kecamatan di Kabupaten Bengkulu Tengah / <i>Lenth of Roands at Sub Districts Roands by Waratition in Central Bengkulu Regency 2009</i>	156
9.2.	ANGKUTAN DARAT / LAND TRANSPORTATION	
9.2.1	Banyaknya Kendaraan Bermotor yang Diuji setiap bulannya di Kabupaten Bengkulu Tengah / <i>Number of Motor Vehisscales Tested Every Month in Central Bengkulu Regency 2009</i>	157
9.3.	POS DAN TELEKOMUNIKASI / POST AND TELECOMUCATION	
9.3.1	Banyaknya kantor Post menurut Kecamatan di Kabupaten Bengkulu Tengah / <i>Number of post office by Sub District in Central Bengkulu Regency 2009</i>	158
9.3.2	Banyaknya Surat Melalui kantor Post di Kecamatan Kabupaten Bengkulu Tengah / <i>Number Of Letter Via Post Office at sub District in Central Bengkulu Regency 2009</i>	159
9.3.3	Banyaknya Surat Kilat yang Dikirim dan Diterima Menurut Kantor Post di Kecamatan Kabupaten Bengkulu Tengah / <i>Number Of Express Letters Sent and Received by Post Office at sub District in Central Bengkulu Regency 2009</i>	160
9.3.4	Banyaknya Surat Tercatat yang Dikirim dan Diterima Menurut Kantor Post di Kecamatan Kabupaten Bengkulu Tengah / <i>Number Of Registered Letters Sent and Received by Post Office at sub District in Central Bengkulu Regency 2009</i>	161
9.3.5	Banyaknya Pengiriman Pos Paket Menurut Kecamatan di Kabupaten Bengkulu Tengah / <i>Number of Parcels Sent bay Post office of Sub District in Central Bengkulu Regency 2009</i>	162
9.3.6	Banyaknya Wesel Post dan Nilainya Menurut Kecamatan di Kabupaten Bengkulu Tengah / <i>Number of Money Order and Value by Post office of Sub District in Central Bengkulu Regency 2009</i>	163
9.3.7	Banyaknya Pendapatan Kantor Post di Kabupaten Bengkulu Tengah / <i>Number of Money Order by Post office of Sub District in Central Bengkulu Regency</i>	164

2009.....	165
9.3.8 Banyaknya Pesawat Telpon Menurut Sambungan Induk dan Cabang di Kabupaten Bengkulu Tengah / <i>Number of Telephones by Originist conection and Branches connected by Sub District in Central Bengkulu Regency 2009</i>	165
9.3.9 Banyaknya Telpon Menurut Kecamatan di Kabupaten Bengkulu Tengah / <i>Number of Telephones by Sub District in Central Bengkulu Regency 2009</i>	166
9.3.10 Banyaknya Pendapatan Telekomunikasi di Kabupaten Bengkulu Tengah / <i>Numbers of Income Telecommunications In Central Bengkulu Regency 1997 – 2009</i>	167
9.3.11 Banyaknya Pemakaian Telegram di Kabupaten Bengkulu Tengah / <i>Numbers Of Telegram In Central Bengkulu Regency 2009</i>	168
10. KEUANGAN DAERAH / <i>FINANCIAL REGION</i>	
10.1.1 Realisasi Penerimaan / Pengeluaran dan Surplus/ Defisit Daerah Otonom Tingkat II Bengkulu Tengah / <i>Actual Receipt Expenditure and Surplus/Deficit of Second Stage regional in Central Bengkulu Regency 1991/1992-2004</i>	172
10.1.2 Realisasi Penerimaan Daerah Otonom Tingkat II Bengkulu Tengah / <i>Actual Receipt Scond Stage Regional in Central Bengkulu Regency 1993/1994-2004</i>	173
10.1.3 Realisasi Pengeluaran Daerah Otonom Tingkat II Bengkulu Tengah / <i>Actual Expenditures Second Stage Regional in Central Bengkulu Regency 1995/1996-2004</i>	174
10.1.4 Pertumbuhan Realisasi Penerimaan / Pengeluaran dan Surplus/ Defisit Daerah Otonom Tingkat II Bengkulu Tengah / <i>Develof of Actual Receipt Expenditure and Surplus/Deficit of Second Stage Regional in Central Bengkulu Regency 1994/1995</i> -	175
10.1.5 Banyaknya Wajib Pajak Menurut Sektor per Kecamatan di Kabupaten Bengkulu Tengah / <i>Number of Payer by Sector per Sub District in Central Bengkulu Regency 2009</i>	176

10.1.6	Realisasi Penerimaan Pajak Bumi Bangunan (PBB) Sektor dan Kecamatan di Kabupaten Bengkulu Tengah / <i>Actual receipts Land and Building Tax Sector per Sub District in Central Bengkulu Regency 2009</i>	177
10.1.7	Realisasi Penerimaan Pajak Netto Per Bulan di Kabupaten Bengkulu Tengah / <i>Realization of Netto Receipts in Central Bengkulu Regency 2001-2009</i>	178
10.2 KOPERASI / COOPERATIVE		
10.2.1	Banyaknya Koperasi Yang Berbadan Hukum dan Koperasi Sekolah per Kecamatan di Kabupaten Bengkulu Tengah / <i>Number of legally Organiced Cooperatives and School Cooperatives per Sub District Bengkulu Regency 2009</i>	179
10.2.2	Banyaknya Anggota Koperasi Yang Berbadan Hukum dan Koperasi Sekolah per Kecamatan di Kabupaten Bengkulu Tengah / <i>Number of member of legally Organiced Cooperatives and School Cooperatives per Sub District Bengkulu Regency 2009</i>	180
10.2.3	Banyaknya Anggota, Simpanan dan Volume Usaha per Kecamatan di Kabupaten Bengkulu Tengah / <i>Number of member, Deposits and Gress Output per Sub District Bengkulu Regency 2009</i>	181
10.2.4	Struktur Koperasi Yang Berbadan Hukum per Kecamatan di Kabupaten Bengkulu Tengah / <i>Sructure of Legally Organiced Cooperatives per Sub District Bengkulu Regency 2009</i>	182
10.2.5	Struktur Koperasi Non KUD Yang Berbadan Hukum per Kecamatan di Kabupaten Bengkulu Tengah / <i>Sructure of Non Village Unit Coops Legally Organiced Cooperatives per Sub District Bengkulu Regency 2009</i>	183
11.1 PENDAPATAN REGIONAL / REGIONAL INCOME		
11.1.1	Produk Domestik Regional Bruto Kabupaten Bengkulu Tengah Atas Dasar Harga Berlaku Menurut Lapangan Usaha / <i>Grass Regional Domestic Product at Current Market price by Industrial Origin in Central Bengkulu regency 2008-2009</i>	188

11.1.2	Produk Domestik Regional Bruto Kabupaten Bengkulu Tengah Atas Dasar Harga Konstan Menurut Lapangan Usaha / <i>Grass Regional Domestic Product at Current Market price by Industrial Origin in Central Bengkulu regency 2008-2009</i>	189
11.1.3	Distribusi Persentase Produk Domestik Regional Bruto Kabupaten Bengkulu Tengah Atas Dasar Harga Berlaku / <i>Percentace Distrubution of Grass Regional Domestic Product at Current Market price by Industrial Origin in Central Bengkulu Regency 2008-2009</i>	190
11.1.4	Distribusi Persentase Produk Domestik Regional Bruto Kabupaten Bengkulu Tengah Atas Dasar Harga Konstan / <i>Percentace Distrubution of Grass Regional Domestic Product at constantmarket price by Industrial Origin in Central Bengkulu Regency 2008-2009</i>	191
11.1.5	Indeks Berantai Produk Domestik Regional Bruto Kabupaten Bengkulu Tengah Atas Dasar Harga Konstan <i>Index Of Gros Regional Domestic Product At Constan Market Price 1993 By Industrial Origin In Central Bengkulu Regency 2008-2009</i>	192
11.1.6	Pendapatan regional dan Pendapatan Regional Perkapita Kabupaten Bengkulu Tengah / <i>regional Income and Regional Perkapita Income in Central Bengkulu regency 2008-2009</i>	193



GEOGRAFI

I GEOGRAFI

Kabupaten Bengkulu Tengah merupakan salah satu daerah di wilayah propinsi Bengkulu. Daerah ini ber ibukota di Karang Tinggi.

Luas Kabupaten Bengkulu Tengah adalah 1.123,94 Km². Yang terdiri dari 10 Kecamatan, 112 Desa Definitif dan 1 Kelurahan

Kondisi geografisnya sebagian besar merupakan dataran dengan ketinggian dibawah 150 m dpl, sedangkan dibagian timur topografinya berbukit - bukit dengan ketinggian 541 m dpl.

Kabupaten Bengkulu Tengah berbatasan dengan :

- a. Sebelah Utara dengan Kabupaten Bengkulu Utara.
- b. Sebelah Selatan dengan Kab. Seluma.
- c. Sebelah Timur dengan Kabupaten Kepahiang
- d. Sebelah Barat dengan Kota Bengkulu .

Kondisi tanah di Kabupaten Bengkulu Tengah terdiri dari :

- a. Latasol : 29,01%
- b. Asosiasi Latasol dan PMK : 1,42%
- c. Asosiasi PMK dan Latosoll : 25,36%
- d. Padsolik Merah Kuning : 1,16%
- e. Aluvial : 3,15%
- f. Organosol dan lain-lain : 39,90%

Dari sisi hidrologis, Kabupaten Bengkulu Tengah memiliki banyak Sungai yang berhulu di sisi timur bukit barisan dan mengalir ke Samudera Indonesia.

I GEOGRAFI/ GEOGRAPHY

Tabel Jarak Antara Kabupaten Bengkulu Tengah Ke Kota/Desa
----- 1.1. di Kabupaten Bengkulu Tengah

Table *The Distance From Karang Tinggi to City/Villages
In Central Bengkulu regency*

KOTA / DESA City / Villages	Jarak/Distance (Km)
1	2
1. Talang Empat	12
2. Karang Tinggi	0
3. Taba Penanjung	12
4. Lubuk Unen	17
5. Pagar Jati	25
6. Bajak III	20
7. Pondok Kubang	32
8. Pondok Kelapa	30
9. Pematang Tiga	42
10. Sekayun	34

Sumber : Dinas Pekerjaan Umum Kabupaten Bengkulu Tengah

Tabel 1.2. Luas daerah Kabupaten Bengkulu Tengah dan Prosentase Menurut Jenis Tanah
 ----- 1.2. The Area Of Central Bengkulu Regency By Kind And Procentage

2009		
Jenis Tanah <i>Kind</i>	Luas (Ha) Area	Persentase
(1)	(2)	(3)
1. Organosol	2.351	0,42
2. Aluvial	39.195	7,06
3. Regosol	166.970	30,10
4. Podsolik Merah Kuning (PMK)	72.914	13,14
5. Latosol	31.356	5,66
6. Asosiasi Lotosol dan PMK	-	-
7. Andosol	-	-
8. Asosiasi Latosol dan Andosol	169.008	30,46
9. Asosiasi Andosol dan regosol	33.708	6,07
10. Asosiasi PMK dan Litosol	-	-
11. Asosiasi Podsolik Coklat dan PMK/Litosol	39.352	7,09
<hr/>		
Kabupaten Bengkulu Tengah		
Central Bengkulu Regency	554.352	100,00

Sumber : Badan Pertanahan Nasional Kabupaten Bengkulu Tengah



2
IKLIM

II. IKLIM

Banyak curah hujan sangat dipengaruhi oleh iklim, kondisi geografis dan perputaran arus udara. Akibat dari kondisi yang demikian , maka jumlah curah hujan yang tercatat dimasing-masing stasiun pengamatan ataupun BPP/BIP tidak sama.

Data jumlah curah hujan di Kabupaten Bengkulu Tengah pada tahun 2009 sampai dengan bulan Desember setiap bulannya berkisar mm, dengan rata-rata setiap bulannya mm. Curah hujan tertinggi terjadi pada bulan Oktober.

Ditinjau dari jumlah hari hujan, menurut data yang diperoleh dari Dinas Pertanian dan Peternakan Kabupaten Bengkulu Tengah, sampai dengan bulan Desember 2009 berkisar antara hari dengan rata-rata tiap bulannya sebanyak hari, dengan rata-rata tiap bulannya sebanyakhari.

Tabel 2.1. Banyaknya hari Hujan di Kabupaten Bengkulu Tengah
 ----- 2.1. *Number Of Raindays In Central Bengkulu Regency*
 Table 2008- 2009

B U L A N M O O N	H A R I H U J A N (K A L I) R A I N D A Y S (T I M E S)	
	T A H U N / Y E A R S	
	2008	2009
1	2	3
Januari / <i>January</i>		
Februari / <i>February</i>		
Maret / <i>March</i>		
April / <i>April</i>		
Mei / <i>May</i>		
Juni / <i>June</i>		
Juli / <i>July</i>		
Agustus / <i>August</i>		
September / <i>September</i>		
Oktober / <i>October</i>		
Nopember / <i>November</i>		
Desember / <i>December</i>		
J U M L A H		
TOTAL		


Sumber : Dinas Pertanian dan Peternakan Kabupaten Bengkulu Tengah

Tabel
----- 2.2.
Table

Banyaknya Curah Hujan di Kabupaten Bengkulu Tengah
Numbers Of Rainfall In Central Bengkulu regency
2008 - 2009

B U L A N M O O N	CURAH HUJAN (MM) RAINFALL (MM)	
	TAHUN / YEARS	
	2008	2009
1	2	3
Januari / <i>January</i>		
Februari / <i>February</i>		
Maret / <i>March</i>		
April / <i>April</i>		
Mei / <i>May</i>		
Juni / <i>June</i>		
Juli / <i>July</i>		
Agustus / <i>August</i>		
September / <i>September</i>		
Oktober / <i>October</i>		
Nopember / <i>November</i>		
Desember / <i>December</i>		
J U M L A H TOTAL		

Sumber : Dinas Pertanian dan Peternakan Kabupaten Bengkulu Tengah



PEMERINTAHAN

III. PEMERINTAHAN

Kabupaten Bengkulu Tengah pada awalnya dibentuk Berdasarkan Undang-undang Nomor 24 Tahun 2008. Kabupaten Bengkulu Tengah merupakan pemekaran dari Kabupaten Bengkulu Utara. Kabupaten Bengkulu Tengah dibentuk menjadi 112 Desa Definitif dan 1 Kelurahan dalam 10 Kecamatan.

Ditinjau dari sudut Lain, Keberadaan Lembaga Legislatif (DPRD Kabupaten) sangat menentukan Pembangunan di Kabupaten Bengkulu Tengah. Hasil Pemilihan Umum 2009 Komposisi DPRD Kabupaten Bengkulu Tengah adalah sebagai berikut :

a. PPP	= ... Orang
b. GOLKAR	= Orang
c. PDI-P	= Orang
d. PKB	= Orang
e. PDI	= -
f. PKP	= -
g. PNI	= -
h. PBB	= Orang
i. PMB	= -
j. PK	= -
k. PSII	= -
l. PNU	= -
m. PAN	= Orang
n. PKS	= Orang
o. P.DEMOKRAT	= ... Orang
p. PKPB	= .. Orang
q. PBR	=..... Orang
r. PNBK	=.... Orang
s. PKPI	= Orang

Sedangkan Fraksi TNI POLRI tidak ada .

Sepanjang tahun 2010 Dewan Perwakilan Rakyat Daerah Bengkulu Tengah telah mengeluarkan sebanyak 0 Keputusan.

III. PEMERINTAHAN / GOVERNMENT

Tabel
----- 3.1. Banyaknya Kelurahan / Desa Menurut Kecamatan
Di Kabupaten Bengkulu Tengah
Table
*Number Of Kelurahan/Villages By Sub Distric
In Central Bengkulu Regency*

2009

KECAMATAN <i>Sub Districs</i>	Kelurahan	Desa Defenitif <i>Villages</i>	Desa Persiapan <i>Pra Villages</i>	Jumlah <i>Total</i>
1	2	3	4	5
1. Talang Empat	-	11	-	11
2. Karang Tinggi	-	13	-	13
3. Taba Penanjung	1	12	-	13
4. Merigi Kelindang	-	10	-	10
5. Pagar Jati	-	11	-	11
6. Merigi Sakti	-	10	-	10
7. Pondok Kelapa	-	15	-	15
8. Pondok Kubang	-	10	-	10
9. Pematang Tiga	-	10	-	10
10. Bang Haji	-	10	-	10
Kab. Bengkulu Tengah <i>Central Bengkulu Regency</i>	1	112	-	113

Sumber : Dinas PMD Kabupaten Bengkulu Tengah

Tabel 3.2 Banyaknya Kelurahan/Desa Menurut Klasifikasi dan Kecamatan di Kabupaten Bengkulu Tengah
 Table Number Of Kelurahan/Villages By Classification and Sub District In Central Bengkulu Regency 2009

KECAMATAN <i>Sub Districs</i>	Klasifikasi Desa / <i>Villages Classification</i>			Jumlah Total
	SWADAYA	SWA KARSA	SWA SEMBADA	
1	2	3	4	5
1. Talang Empat	11	-	-	11
2. Karang Tinggi	13	-	-	13
3. Taba Penanjung	13	-	-	13
4. Merigi Kelindang	10	-	-	10
5. Pagar Jati	11	-	-	11
6. Merigi Sakti	10	-	-	10
7. Pondok Kelapa	15	-	-	15
8. Pondok Kubang	10	-	-	10
9. Pematang Tiga	10	-	-	10
10. Bang Haji	10	-	-	10
Kab. Bengkulu Tengah <i>Central Bengkulu Regency</i>	113	-	-	113

Sumber : Badan PMD Kabupaten Bengkulu Tengah

Tabel Komposisi Keanggotaan DPRD Kabupaten Bengkulu Tengah
 ----- 3.3 Menurut Fraksi
 Table *Composition Of Representative Members For
 Central Bengkulu Regency By Fraction*
 2009 - 2014

F R A K S I F R A C T I O N	J U M L A H
1	4
J U M L A H T O T A L	

Sumber : Sekretariat DPRD Kabupaten Bengkulu Tengah


Jumlah Fraksi Terdiri Dari :

Anggota DPRD Kab. Bengkulu Tengah berdas arkan jenis kelamin, terdiri dari : ... Orang Laki-laki dan ... Orang Perempuan.

Tabel 3.4. Jumlah Keputusan DPRD Kabupaten Bengkulu Tengah
 ----- 3.4. *Numbers Of Acts Of Representative Members*
 Table *Of Central Bengkulu Regency*
 2010

KEPUTUSAN DECISIONS	TAHUN / YEAR
	2010
1	3
1. Peraturan Daerah <i>Local Regulation</i>	-
2. Keputusan Dewan <i>Representatives Decisions</i>	-
3. Keputusan Pimpinan Dewan <i>Representatives Of Leader Decisions</i>	-
4. Kep. Panitia Musyawarah <i>Decisions Of Committee</i>	-
5. Kep. Panitia Anggaran <i>Decisions Of Evaluation Committee</i>	-

Sumber : Sekretariat DPRD Kabupaten Bengkulu Tengah



PENDUDUK

<http://bengkulutengahkab.go.id>

IV. PENDUDUK, ANGKATAN KERJA, DAN TRANSMIGRASI

4.1 PENDUDUK

Pertumbuhan Penduduk Kabupaten Bengkulu Tengah berdasarkan Sensus Penduduk Tahun 2000 adalah 6,75 % . Selanjutnya dalam kurun waktu 9 tahun terakhir laju pertumbuhan penduduk Kabupaten Bengkulu Tengah mengalami kenaikan. Dari hasil sensus penduduk tahun 2000, pertumbuhan penduduk Bengkulu Tengah tahun 2000 adalah sebesar 3.24 %.

Penduduk Kabupaten Bengkulu Tengah tahun 2009 sebanyak 94.106 Jiwa. Berdasarkan kondisi terakhir ini, maka kepadatan penduduk Kabupaten Bengkulu Tengah adalah 61,25 Jiwa/Km². Kepadatan penduduk tertinggi terdapat di kecamatan kota Pondok Kelapa yaitu 438,03 Jiwa/Km².

4.2 ANGKATAN KERJA

Total Dependency Ratio atau Tingkat Ketergantungan Umur penduduk kabupaten Bengkulu Tengah tahun 2009 sebesar 48,21. Hal ini menggambarkan bahwa seorang penduduk yang berusia produktif 15-64 tahun harus menanggung sebanyak 48 orang penduduk yang berusia non produktif 0-14 tahun dan 65 tahun keatas (penduduk usia muda dan tua).

Pencari kerja yang terdaftar di TTS Kabupaten Bengkulu Tengah tahun 2009 sebanyak 1.277 Orang, jumlah tersebut didominasi oleh tamatan SMU sederajat (612 Orang), Sarjana (992 Orang) dan Sarjana Muda (784 Orang).

Keadaan Pencari Kerja dan Pegawai di kabupaten Bengkulu Tengah disajikan pada tabel 4.2.1 sampai Tabel 4.2.8.

4.3. TRANSMIGRASI

Tidak ada transmigrasi yang masuk ke Kabupaten Bengkulu Tengah pada tahun 2009. Sedangkan pada tahun 2008 di Kecamatan Bang Haji, Kabupaten Bengkulu Tengah terdapat Transmigrasi masuk sebanyak 200 KK (815 Jiwa). Jumlah transmigrasi yang masuk Kabupaten Bengkulu Tengah sampai dengan tahun 2008 berasal dari daerah Jawa Barat, Jawa Tengah, Jawa Timur, DKI Jakarta, Daerah Istimewa Yogyakarta, Bali, Aceh dan Lain-lain.

Transmigrasi yang masuk Kabupaten Bengkulu Tengah tersebut telah ditempatkan ke unit-unit penempatan transmigrasi yang tersebar di kecamatan-kecamatan dalam Wilayah Kabupaten Bengkulu Tengah (Tabel 4.3.2).

IV.1.. PENDUDUK / POPULATION

Tabel Luas Wilayah, Penduduk dan Kepadatan Penduduk Menurut

----- 4.1.1. Kecamatan di Kabupaten Bengkulu Tengah

Table Area, Population and Population Density By Sub Distric

In Central Bengkulu Regency

2009

KECAMATAN Sub District	Luas Wilayah Districs Areas per sq (Km2)	Jumlah Penduduk Value Of Population	Kepadatan Penduduk Population Density per sq (Km2)
1	2	3	4
1. Talang Empat	93,62	13.749	146,8
2. Karang Tinggi	137,47	11.243	81,7
3. Taba Penanjung	238,80	17.664	73,9
4. Merigi Kelindang	*	*	*
5. Pagar Jati	288,50	11.361	39,3
6. Merigi Sakti	*	*	*
7. Pondok Kelapa	165,20	28.135	170,3
8. Pondok Kubang	*	*	*
9. Pematang Tiga	200,35	11.954	59,6
10. Bang Haji	*	*	*
Kab. Bengkulu Tengah Central Bengkulu Regency	1.123,94	94.106	83,72

Sumber : Badan Pusat Statistik Kabupaten Bengkulu Utara

* Data masih tergabung dengan kecamatan induk

Tabel 4.1.2. Banyaknya Rumah Tangga, Penduduk dan rata-rata Anggota Rumah Tangga Menurut Kecamatan di Kabupaten Bengkulu Tengah
 Table *Number Of Households, Population and Average Households by Sub Districts In Central Bengkulu Regency*
 2009

KECAMATAN <i>Sub District</i>	Rumah Tangga <i>Households</i>	Jumlah Penduduk/ <i>Value Of Population</i>	Rata-rata Anggota Rumah Tangga / <i>Average Households</i>
1	2	3	4
1. Talang Empat	4.520	13.749	3.0
2. Karang Tinggi	3.243	11.243	3.4
3. Taba Penanjung	4.821	17.664	3.6
4. Merigi Kelindang	*	*	*
5. Pagar Jati	3.150	11.361	3.6
6. Merigi Sakti	*	*	*
7. Pondok Kelapa	7.753	28.135	3.6
8. Pondok Kubang	*	*	*
9. Pematang Tiga	3.535	11.954	3.3
10. Bang Haji	*	*	*
Kab. Bengkulu Tengah <i>Central Bengkulu Regency</i>	27.022	94.106	3.4

Sumber : Badan Pusat Statistik Kabupaten Bengkulu Utara

* Data masih tergabung dengan kecamatan induk

Tabel 4.1.3. Jumlah Penduduk Menurut Jenis Kelamin, Sex Rasio Per Kecamatan di Kabupaten Bengkulu Tengah
Population total By sex, Sex Ratio By Sub District In Central Bengkulu Regency 2009

KECAMATAN <i>Sub District</i>	Laki-laki <i>Male</i>	Perempuan <i>Female</i>	Jumlah <i>Total</i>	Sex Rasio <i>Sex Ratio</i>
1	2	3	4	5
1. Talang Empat	7.295	6.454	13.749	113,03
2. Karang Tinggi	5.822	5.421	11.243	107,39
3. Taba Penanjung	9.108	8.556	17.664	106,45
4. Merigi Kelindang	*	*	*	*
5. Pagar Jati	5.843	5.518	11.361	105,88
6. Merigi Sakti	*	*	*	*
7. Pondok Kelapa	14.623	13.512	28.135	108,22
8. Pondok Kubang	*	*	*	*
9. Pematang Tiga	6.262	5.92	11.954	110,01
10. Bang Haji	*	*	*	*
Kab. Bengkulu Tengah <i>Sub District</i>	48.953	45.153	94.106	108,41

Sumber : Badan Pusat Statistik Kabupaten Bengkulu Utara

* Data masih tergabung dengan kecamatan induk

Tabel 4.1.4. Banyaknya Penduduk Menurut Warga Negara dan Jenis Kelamin
 ----- 4.1.4. Per Kecamatan di kabupaten Bengkulu Tengah
 Table Number Of Population By Citizenship and Sex by Sub District
 In Nort Bengkulu Regency
 2009

KECAMATAN <i>Sub District</i>	Indonesia/ <i>Indonesian</i>		Jumlah <i>Total</i>	Asing/ <i>Foregners</i>		Jumlah <i>Total</i>
	Laki-laki <i>Male</i>	Perempuan <i>Female</i>		Laki-laki <i>Male</i>	Perempuan <i>Female</i>	
1	2	3	4	5	6	7
1. Talang Empat	7.295	6.454	13.749	-	-	-
2. Karang Tinggi	5.822	5.421	11.243	-	-	-
3. Taba Penanjung	9.108	8.556	17.664	-	-	-
4. Merigi Kelindang	*	*	*	-	-	-
5. Pagar Jati	5.843	5.518	11.361	-	-	-
6. Merigi Sakti	*	*	*	-	-	-
7. Pondok Kelapa	14.623	13.512	28.135	-	-	-
8. Pondok Kubang	*	*	*	-	-	-
9. Pematang Tiga	6.262	5.92	11.954	-	-	-
10. Bang Haji	*	*	*	-	-	-
Kab. Bengkulu Tengah <i>Central Bengkulu Regency</i>	48.953	45.153	94.106	-	-	-

Sumber : Badan Pusat Statistik Kabupaten Bengkulu Utara

* Data masih tergabung dengan kecamatan induk

Tabel
----- 4.1.5.
Table

Perkiraan Penduduk Menurut Jenis Kelamin dan
Kelompok Umur di Kabupaten Bengkulu Tengah
*Projection Of Population By Sex and Age Group
In Central Bengkulu Regency*
2009

KELOMPOK UMUR <i>Age Group</i>	Laki-laki <i>Male</i>	Perempuan <i>female</i>	Jumlah <i>Total</i>
1	2	3	4
0 – 4	3.850	3.582	7.432
5 – 9	5.301	4.863	10.164
10 – 14	4.985	4.764	9.749
15 – 19	5.268	4.959	10.227
20 – 24	5.258	5.289	10.547
25 – 29	5.024	4.840	9.864
30 – 34	4.122	3.819	7.941
35 – 39	3.636	3.360	6.996
40 – 44	3.224	2.880	6.104
45 – 49	2.323	1.948	4.271
50 – 54	2.046	1.558	3.604
55 – 59	1.041	864	1.905
60 – 64	1.119	915	2.034
65 +	1.756	1.512	3.268
JUMLAH <i>Total</i>	48.953	45.153	94.106

Sumber : Badan Pusat Statistik Kabupaten Bengkulu Utara

Tabel 4.1.6. Banyaknya Penduduk Menurut Jenis Kelamin di Kabupaten Bengkulu Tengah
Table Population By Sex In Central Bengkulu Regency 2008 - 2009

TAHUN YEAR	LAKI_LAKI MALE	PEREMPUAN FEMALE	JUMLAH TOTAL
1	2	3	4
2009	48.953	45.153	94.106

Sumber : Badan Pusat Statistik Kabupaten Bengkulu Tengah

IV.2. ANGKATAN KERJA / LABOR FORCE

Tabel Banyaknya Pencari Kerja Yang Terdaftar Pada Kantor TTS
 ----- 4.2.1. Menurut Jenis Kelamin dan Pendidikan di Kab. Bengkulu Tengah
 Table *Number Of Regestered Job Seekers at Manpower Department
 Office By Sex And Education Type In Central Bengkulu regency
 2009*

Tingkat Pendidikan <i>Education Level</i>	Laki-laki <i>Male</i>	Perempuan <i>Female</i>	Jumlah <i>Total</i>
1	2	3	4
1. Tidak/Belum Tamat SD <i>Not/Not Yet Completed Primary School</i>	-	-	-
2. Sekolah Dasar <i>Primary School</i>	-	-	-
3. SMTP/ <i>Senior High School</i> a. Umum/ <i>General</i> b. Kejuruan/ <i>Vocational</i>	2	-	2
4. SMU / <i>General Senior High School</i>	172	165	337
5. STM / <i>General Senior Technical School</i>	20	-	20
6. SPMA / <i>Senior Agriculture High School</i>	-	-	-
7. SMEA/ <i>Senior Economics High School</i>	27	52	79
8. SMKK/ <i>Other Senior High School</i>	40	-	40
9. SMTA Setingkat Lainnya <i>Other Senior High School</i>	-	-	-
10. Sarjana Muda <i>Bachelors Graduate</i>	115	135	250
11. Sarjana <i>Masters Graduate</i>	292	257	549
JUMLAH <i>Total</i>	668	609	1.277

Sumber : Dinas Sosial Tenaga Kerja dan Transmigrasi Kabupaten Bengkulu Tengah

Tabel 4.2.2. Banyaknya Penerimaan/Penempatan Tenaga Kerja Melalui Kantor TTS Menurut Jenis Kelamin dan Pendidikan di Kab. Bengkulu Tengah
Table Number Of Acceptances/Placements Of Job Seekers at Manpower Depart Office By Sex and Education Level In Central Bengkulu Regency 2009

Tingkat Pendidikan <i>Education Level</i>	Laki-laki <i>Male</i>	Perempuan <i>Female</i>	Jumlah <i>Total</i>
1	2	3	4
1. Tidak/Belum Tamat SD <i>Not/Not Yet Completed Primary School</i>	-	-	-
2. Sekolah Dasar <i>Primary School</i>	-	-	-
3. SMTP/ <i>Senior High School</i> a. Umum/ <i>General</i> b. Kejuruan/ <i>Vocational</i>	2	-	2
4. SMU / <i>General Senior High School</i>	-	-	-
5. STM / <i>General Senior Technical School</i>	-	-	-
6. SPMA / <i>Senior Agriculture High School</i>	-	-	-
7. SMEA/ <i>Senior Economics High School</i>	-	-	-
8. SMKK/ <i>Other Senior High School</i>	-	-	-
9. SMTA Setingkat Lainnya <i>Other Senior High School</i>	-	-	-
10. Sarjana Muda <i>Bachelors Graduate</i>	90	80	172
11. Sarjana <i>Masters Graduate</i>	191	114	305
JUMLAH	283	196	479
<i>Total</i>	283	196	479

Sumber : Dinas Sosial Tenaga Kerja dan Transmigrasi Kabupaten Bengkulu Tengah

Tabel 4.2.3. Banyaknya Pencari Kerja yang Belum Ditempatkan dan Lowongan yang belum Dipenuhi Menurut Profesi di Kab. Bengkulu Tengah
Numbers Of Job Seekers Unoccupied and Vacancies By Profession In Central Bengkulu Regency

2009

PROFESI <i>PROFESSION</i>	Pencari Kerja Yang Belum Ditempatkan <i>Job Seekers Unoccupied</i>			Lowongan yang Belum Ditempatkan <i>Vacancies</i>		
	Laki-laki Male	Perempuan Female	Jumlah Total	laki-laki Male	Perempuan Female	Jumlah Total
	1	2	3	4	5	6
1. Tenaga Teknik Ahli <i>Technical Professional Workers</i>	-	-	-	-	-	-
2. Tenaga Pemerintahan dan Pimpinan <i>Administrative and Managerial Workers</i>	-	-	-	-	-	-
3. Tenaga Tata Usaha <i>Clerical Workers</i>	-	-	-	-	-	-
4. Tenaga Usaha Penjualan <i>Sales Workers</i>	-	-	-	-	-	-
5. Tenaga Pertanian <i>Agriculture Workers</i>	-	-	-	-	-	-
6. Tenaga Usaha Jasa <i>Service Workers</i>	-	-	-	-	-	-
7. Tenaga Produksi, Operator Alat Angkutan dan lainnya <i>Production workers, Operators Mechanic and Others</i>	-	-	-	-	-	-
JUMLAH <i>Total</i>	-	-	-	-	-	-

Sumber : Dinas Sosial Tenaga Kerja dan Transmigrasi Kabupaten Bengkulu Tengah

Tabel
----- 4.2.4.
Table

Situasi Pencari Kerja di Kantor Departemen Tenaga Kerja
Kabupaten Bengkulu Tengah
*Situation Of Job Seekers at Manpower Department Office
Of Central Bengkulu Regency*
2009

URAIAN DESCRIPTION	JUMLAH TOTAL
1	2
1. Sisa Tahun Lalu (Tahun 2009) <i>Rest Of Last Year (2009)</i>	-
2. Penempatan <i>Placement</i>	479
3. Penghapusan <i>With Drawn</i>	-
4. Sisa Akhir Tahun ini (2009) <i>Rest Of This Year (2009)</i>	798

Sumber : Dinas Sosial Tenaga Kerja dan Transmigrasi Kabupaten Bengkulu Tengah

Tabel 4.2.5. Banyaknya Pencari Kerja, Penempatan dan Permintaan Tenaga Kerja di Kantor TTS Menurut Jenis Kelamin dan Setiap bulan di Kab. Bengkulu Tengah
Number Of Registered, Placement and Valancies Of Job Seekers at Manpower Department Office By Sex and Every Month In Central Bengkulu Regency 2009

BULAN <i>Month</i>	Pendaftaran <i>Registration</i>			Penempatan <i>Placement</i>			Permintaan <i>Vacancies</i>		
	laki-laki <i>Male</i>	Perempuan <i>Female</i>	Jumlah <i>Total</i>	Laki-laki <i>Male</i>	Perempuan <i>Female</i>	Jumlah <i>Total</i>	Laki-laki <i>Male</i>	Perempuan <i>Female</i>	Jumlah <i>Total</i>
1	2	3	4	5	6	7	8	9	10
1. Januari <i>January</i>	-	-	-	-	-	-	-	-	-
2. Februari <i>February</i>	-	-	-	-	-	-	-	-	-
3. Maret <i>March</i>	-	-	-	-	-	-	-	-	-
4. April <i>April</i>	-	-	-	-	-	-	-	-	-
5. Mei <i>May</i>	-	-	-	-	-	-	-	-	-
6. Juni <i>June</i>	-	-	-	-	-	-	-	-	-
7. Juli <i>July</i>	-	-	-	-	-	-	-	-	-
8. Agustus <i>August</i>	-	-	-	-	-	-	-	-	-
9. September <i>September</i>	-	-	-	-	-	-	-	-	-
10. Oktober <i>October</i>	-	-	-	-	-	-	-	-	-
11. Nopember <i>November</i>	-	-	-	-	-	-	-	-	-
12. Desember <i>December</i>	-	-	-	-	-	-	-	-	-
JUMLAH <i>Total</i>	-	-	-	-	-	-	-	-	-

Tabel 4.2.6. Banyaknya Pegawai Negeri Sipil di Lingkungan Pemda Tk.II Bengkulu Tengah Menurut Status dan Instansi Penempatannya
 Table 4.2.6. *Number Of Civil Servants Under Regional Government Of Central Bengkulu Regency By Status and Institutions/Placement 2009*

INSTANSI <i>Institution</i>	STATUS			Jumlah	Total
	Diperbantukan <i>Servants to Autonomous Region</i>	Dipekerjakan <i>Employed By Autonomous Region</i>	Daerah <i>Local</i>		
1	2	3	4	5	
1. Set dakab Bengkulu Tengah	-	-	98	98	
2. Sekretariat DPRD B.U	-	-	20	20	
3. Dinas Kehutanan dan Perkebunan	-	-	109	109	
4. Dinas Kelautan dan Perkebunan	-	-	39	39	
5. Dinas Kesehatan (termasuk puskesmas)	-	-	362	362	
6. Dinas Kimpraswil/ PU	-	-	63	63	
7. Dinas Pendapatan Daerah	-	-	50	50	
8. Dinas Pendidikan Nasional	-	-	40	40	
9. Dinas Perindustrian dan Perdagangan	-	-	43	43	
10. Dinas Lingkungan Hidup, Kebersihan dan Pertamanan	-	-	16	16	
11. Dinas Pertambangan dan Energi	-	-	25	25	
12. Dinas Pemberdayaan Masyarakat dan KB	-	-	27	27	
13. Dinas Transmigrasi, Tenaga Kerja dan Sosial	-	-	40	40	
14. Dinas Perhubungan, Pariwisata Informasi dan telekomunikasi	-	-	47	47	
16. Badan Pelayanan RSUD Karang Tinggi	-	-	62	62	
17. BAWASDA	-	-	28	28	
18. BAPEDA	-	-	33	33	
19. Kantor Kesbanglinmas	-	-	12	12	
20. Kantor Catatan Sipil dan Kependudukan	-	-	27	27	
21. Kantor SatpolPP dan PBK	-	-	19	19	
22. Kantor Perpustakaan Daerah	-	-	10	10	
23. Kecamatan se- Kab. Bengkulu Tengah	-	-	177	177	
24. Kelurahan se- Kab. Bengkulu Tengah	-	-	9	9	
25. Sekretariat KPU	-	-	12	12	
28. BIPP	-	-	-	-	
27. Badan Kepegawaian Daerah (BKD)	-	-	34	34	
28. Badan Narkotika (BNK)	-	-	14	14	
29. Unit Pelaksana Teknis Dinas se- Kab. Bengkulu Tengah	-	-	-	-	
30. Guru, TU dan Penjaga Sekolah se- Kab. Bengkulu Tengah	-	-	1.514	1.514	
JUMLAH	-	-	2.888	2.888	

Sumber : Badan Kepegawaian Daerah Kabupaten Bengkulu Tengah

Tabel Banyaknya Pegawai Negeri Sipil di Lingkungan Pemda Tk II
 ----- 4.2.7. Bengkulu Tengah Menurut Golongan
 Table *Number Of Civil Servants Under Regional Government
 Of Central Bengkulu Regency By Rank*
 2009

INSTANSI <i>Institution</i>	GOLONGAN/RANK			
	I	II	III	IV
1	2	3	4	5
1. Set dakab Bengkulu Tengah	-	30	53	15
2. Sekretariat DPRD B.U	-	3	12	5
3. Dinas Kehutanan dan Perkebunan	-	43	64	2
4. Dinas Kelautan dan Perkebunan	-	6	30	2
5. Dinas Kesehatan (termasuk puskesmas)	-	208	152	2
6. Dinas Kimpraswil / PU	-	11	49	3
7. Dinas Pendapatan Daerah	-	13	34	3
8. Dinas Pendidikan Nasional	-	6	22	12
9. Dinas Perindustrian dan Perdagangan	-	10	27	6
10. Dinas Lingkungan Hidup, Kebersihan dan Pertamanan	-	2	12	2
11. Dinas Pertambangan dan Energi	-	11	12	2
12. Dinas Pemeberdayaan Masyarakat dan KB	-	1	22	4
13. Dinas Transmigrasi, Tenaga Kerja dan Sosial	-	1	33	6
14. Dinas Perhubungan, Pariwisata dan Informasi dan telekomunikasi	-	14	27	6
15. Badan Kepegawaian Daerah (BKD)	-	-	-	-
16. Badan Narkotika (BNK)	-	-	-	-
17. Badan Pelayanan RSUD	-	54	18	-
18. BAWASDA	-	6	18	4
19. BAPEDA	-	3	25	5
20. Kantor Kesbanglinmas	-	3	8	1
22. Kantor Catatan Sipil dan Kependudukan	-	4	19	4
23. Kantor SatpolPP dan PBK	-	8	6	5
24. Kantor Perpustakaan Daerah	-	5	2	3
25. Kecamatan se- Kab. Bengkulu Tengah	-	40	120	10
26. Kelurahan se- Kab. Bengkulu Tengah	-	3	5	1
27. Sekretariat KPU	-	3	7	2
28. BIPP	-	-	-	-
29. Unit Pelaksana Teknis Dinas se- Kab. Bengkulu Tengah	-	-	-	-
30. Guru, TU dan Penjaga Sekolah se- Kab. Bengkulu Tengah	-	207	622	645
Jumlah	-	-	-	-

Sumber : Badan Kepegawaian Daerah Bengkulu Tengah

Tabel
----- 4.2.8. Banyaknya Pegawai Negeri Sipil di Lingkungan Pemda Tk.II
Bengkulu Tengah Menurut Pendidikan
Table *Number Of Civil Servants Under Regional Government
Of Central Bengkulu Regency By Education Level*
2009

INSTANSI <i>INSTITUTION</i>	Tingkat Pendidikan/Education Level				
	SD <i>Primary School</i>	SLTP <i>Junior High School</i>	SLTA <i>Senior High School</i>	D1-S1 <i>Bachelors Graduate</i>	S1+ <i>Master Graduate</i>
1	2	3	4	5	6
1. Setdakab Bengkulu Tengah			14	80	4
2. Sekretariat DPRD B.U			3	17	1
3. Dinas Kehutanan dan Perkebunan			25	84	2
4. Dinas Kelautan dan Perkebunan			4	33	7
5. Dinas Kesehatan (termasuk puskesmas)			65	290	4
6. Dinas Kimpraswil			14	45	5
7. Dinas Pendapatan Daerah				45	2
8. Dinas Pendidikan Nasional				38	
9. Dinas Perindustrian dan Perdagangan				43	
10. Dinas Lingkungan Hidup, Kebersihan dan Pertamanan				16	
11. Dinas Pertambangan dan Energi				24	1
12. Dinas Pemberdayaan Masyarakat dan KB				26	1
13. Dinas Transmigrasi, Tenaga Kerja dan Sosial				40	
14. Dinas Perhubungan, Pariwisata dan Informasi dan telekomunikasi			2	43	2
15. Dinas Koperasi dan Usaha Kecil					
16. Dinas Pertanian dan Peternakan					
17. Badan Pelayanan RSUD Karang Tinggi			10	52	
18. BAWASDA			1	24	3
19. BAPEDA				30	3
20. Kantor Kesbanglinmas			1	11	
21. Kantor Penghubung					
22. Kantor Catatan Sipil dan Kependudukan				26	1
23. Kantor SatpolPP dan PBK			1	18	
24. Kantor Perpustakaan Daerah				9	1
25. Kecamatan se- Kab. Bengkulu Tengah			30	145	
26. Kelurahan se- Kab. Bengkulu Tengah			1	8	
27. Sekretariat KPU				12	
28. BIPP					
29. UPTD se- Kab. Bengkulu Tengah					
30. Guru, TU dan Penjaga Sekolah se- Kab. Bkl Tengah			44	830	640
Jumlah					

Sumber : Bagian Kepegawaian Pemda Bengkulu Tengah

**IV.3. TRANSMIGRASI /
TRANSMIGRATION**

Tabel
----- 4.3.1.
Table
Banyaknya Transmigrasi Yang Masuk ke Kabupaten
Bengkulu Tengah per Kecamatan Sampai Tahun 2007
*Number Of Tansmigration into Central Bengkulu Regency
By Sub Districts Until year
2009*

KECAMATAN SUB DISTRICT	Kepala Keluarga Families	Jiwa Persons
1	2	3
1. Talang Empat	-	-
2. Karang Tinggi	-	-
3. Taba Penanjung	-	-
4. Merigi Kelindang	-	-
5. Pagar Jati	-	-
6. Merigi Sakti	-	-
7. Pondok Kelapa	-	-
8. Pondok Kubang	-	-
9. Pematang Tiga	-	-
10. Bang Haji	-	-
Kabupaten Bengkulu Tengah <i>Central Bengkulu regency</i>	-	-

Sumber : Dinas Sosial Tenaga Kerja dan Transmigrasi Kabupaten Bengkulu Tengah
Source : *Transmigration Department Office Of Central Bengkulu Regency*

Tabel
----- 4.3.2.
Table

Banyaknya Transmigrasi Yang Masuk Ke Kabupaten
Bengkulu Tengah Per Kecamatan
*Number Of Transmigration Into Central Bengkulu Regency
By Sub District*

2007 – 2009

Kecamatan Sub District	2006		2007		2008		2009	
	KK Fami- lies	Jiwa Per- sons	KK Fami- lies	Jiwa Per- sons	KK Fami- lies	Jiwa Per- sons	KK Fami- lies	Jiwa Per- sons
1	2	3	4	5	6	7	8	9
1. Talang Empat	-	-	166	651	-	-	-	-
2. Karang Tinggi	-	-	-	-	-	-	-	-
3. Taba Penanjung	-	-	-	-	-	-	-	-
4. Merigi Kelindang	-	-	-	-	-	-	-	-
5. Pagar jati	-	-	-	-	-	-	-	-
6. Merigi Sakti	-	-	-	-	-	-	-	-
7. Pondok Kelapa	50	195	150	615	-	-	-	-
8. Pondok Kubang	-	-	-	-	-	-	-	-
9. Pematang Tiga	-	-	-	-	-	-	-	-
10. Bang Haji	-	-	-	-	200	815	-	-
Jumlah Total	50	195	316	1266	200	815		

Sumber : Dinas Sosial Tenaga Kerja dan Transmigrasi Kabupaten Bengkulu Tengah
Source : *Transmigration Department Office Of Central Bengkulu Regency*

Tabel 4.3.3. Banyaknya Transmigrasi Yang Masuk ke Kabupaten Bengkulu Tengah Menurut Daerah Asal
Table Number Of Transmigration Into Central Bengkulu Regency By Region Of Origin
 2009

DAERAH ASAL <i>REGION OF ORIGIN</i>	Kepala Keluarga <i>Families</i>	Jiwa <i>Persons</i>
1	2	3
1. JAWA BARAT	-	-
2. JAWA TENGAH	-	-
3. JAWA TIMUR	-	-
4. DKI JAKARTA	-	-
5. D.I. YOGYAKARTA	-	-
6. Dan lain-lain (Other's) -BANTEN	-	-
JUMLAH <i>TOTAL</i>	-	-

Sumber : Dinas Sosial Tenaga Kerja dan Transmigrasi Kabupaten Bengkulu Tengah
Source : Transmigration Department Office Of Central Bengkulu Regency

Tabel 4.3.4. Banyaknya Transmigrasi Yang Masuk Ke Kabupaten
Bengkulu Tengah Menurut Daerah Asal
*Number Of Transmigration Into Central Bengkulu Regency
By region Of Origin*

2006 – 2009

Daerah Asal <i>Region Of Origin</i>	2006		2007		2008		2009	
	KK <i>Fami- lies</i>	Jiwa <i>Per- sons</i>	KK <i>- lies</i>	Jiwa <i>Per- sons</i>	KK <i>Fami- lies</i>	Jiwa <i>Per- sons</i>	KK <i>Fami- lies</i>	Jiwa <i>Per- sons</i>
1	2	3	4	5	6	7	8	9
1. JAWA BARAT	-	-	-	-	-	-	-	-
2. JAWA TENGAH	-	-	25	89	-	-	-	-
3. JAWA TIMUR	50	195	10	35	-	-	-	-
4. DKI JAKARTA	-	-	-	-	-	-	-	-
5. D.I. YOGYAKARTA	-	-	-	-	-	-	-	-
6. Dan lain-lain (Other's)	-	-	25	106	-	-	-	-
Jumlah <i>Total</i>	50	195	60	230	200	815	-	-


Sumber : Dinas Sosial Tenaga Kerja dan Transmigrasi Kabupaten Bengkulu Tengah
Source : Transmigration Department Office Of Central Bengkulu Regency

Tabel
----- 4.3.5. Banyaknya Transmigrasi Yang Ditempatkan
Table di kabupaten Bengkulu Tengah
*Number Of Transmigration By Placement
In Central Bengkulu Regency
2007 - 2009*

T A H U N Y A E R	Kepala Keluarga <i>Families</i>	Jiwa <i>Persons</i>
1	2	3
2007	316	1.266
2008	200	815
2009	-	-

Sumber : Dinas Nakertrans Kabupaten Bengkulu Tengah

Source : *Transmigration Department Office Of North Bengkulu Regency*



SOSIAL

5.1. PENDIDIKAN

Sarana dan Prasarana pendidikan di Kabupaten Bengkulu Tengah sudah cukup memadai, walaupun demikian masih perlu ditingkatkan kuantitas dan kualitasnya. Fasilitas Pendidikan menurut jenjang pendidikan di kabupaten Bengkulu Tengah sudah cukup lengkap, karena wilayah ini sudah ada Taman Kanak-Kanak, Sekolah dasar, SMTP, SMTA Umum (SMU), SMTA Kejuruan, dan Sekolah Tinggi atau Universitas sendiri.

Kabupaten Bengkulu Tengah memiliki SD, SMTP, SMTA Umum, SMTA Kejuruan, dan belum memiliki perguruan tinggi, untuk lebih jelasnya dilihat pada Tabel : 5.1.1 sampai dengan Tabel : 5.1.9

5.2. KESEHATAN

Pada tahun 2009 di Kabupaten Bengkulu Tengah belum memiliki fasilitas Rumah Sakit Umum, hanya memiliki Puskesmas, Puskesmas Pembantu, Puskesmas Keliling, Posyandu dan Pos Obat (Lihat Tabel : 5.2.1 dan 5.2.2).

Ditinjau dari segi Keluarga Berencana, pada tahun 2009 jumlah Akseptor Baru sebanyak dan Akseptor Aktif peserta. Untuk lebih lengkap dapat dilihat pada Tabel : 5.2.5 s.d 5.2.8)

5.3. PERADILAN DAN KEPOLISIAN

Kantor Pengadilan Negeri dan Kepolisian belum terdapat di wilayah Kabupaten Bengkulu Tengah. Masih meng-induk pada kabupaten asalnya di Kabupaten Bengkulu Utara.

5.4 AGAMA

Kerukunan umat beragama di kabupaten Bengkulu Tengah cukup baik. Dipandang dari sudut sarana peribadatan, di kabupaten Bengkulu Tengah terdapat 187 Masjid, 58 Mushollah/Langgar, 1 gereja, 0 Wihara dan 1 buah Pura (Tabel : 5.4.1).

Jumlah Jemaah Haji yang berangkat ke Tanah Suci Mekkah pada tahun 2009 yakni

sebanyak Jemaah. Dari keseluruhan Jemaah tersebut ada orang yang meninggal dunia.. (Tabel : 5.4.3).

Adapun jumlah orang yang berkorban pada tahun 2009 sebanyak Orang. Jumlah ternak kurban pada tahun tersebut yakni sapi, Kerbau, dan Kambing (Tabel 5.4.4).

V.1. PENDIDIKAN / EDUCATION

Tabel
----- 5.1.1. Banyaknya Sekolah, Murid dan Guru TK per Kecamatan
Di Kabupaten Bengkulu Tengah
Table
*Number Of School, Pupils and Teachers Of Kindergarten
Per Sub District In Central Bengkulu Regency*

2009

KECAMATAN SUB DISTRICT	SEKOLAH SCHOOLS	MURID PUPILS	GURU TEACHERS
1	2	3	4
1. Talang Empat	5	123	18
2. Karang Tinggi	4	97	15
3. Taba Penanjung	2	41	3
4. Merigi Kelindang	1	23	3
5. Pagar Jati	-	-	-
6. Merigi Sakti	-	-	-
7. Pondok Kelapa	9	228	32
8. Pondok Kubang	-	-	-
9. Pematang Tiga	1	46	4
10. Bang Haji	-	-	-
Jumlah	22	512	75
Total			

Sumber : Dinas Pendidikan Kabupaten Bengkulu Tengah

Tabel Banyaknya Sekolah, Murid, Guru SD menurut Status Sekolah per Kecamatan di Kabupaten Bengkulu Tengah
 ----- 5.1.2. *Number Of primary School By status School*
 Table *Per Sub District In Central Bengkulu Regency*
 2009

KECAMATAN SUB DISTRICT	NEGERI/STATE			SWASTA/PRIVATE			JUMLAH/TOTAL		
	Sekolah School	Murid Pupils	Guru Teac- hers	Seko- lah School	Murid Pupils	Guru Teac- hers	Seko- lah School	Murid Pupils	Guru Teac- hers
1	2	3	4	5	6	7	8	9	10
1. Talang Empat	10	2.066	220	2	*	*-	10	2.066	220
2. Karang Tinggi	12	1.729	159	-	-	-	12	1.729	159
3. Taba Penanjung	13	1.572	129	-	-	-	13	1.572	129
4. Merigi Kelindang	8	860	65	-	-	-	8	860	65
5. Pagar Jati	8	854	70	1	144	10	9	998	80
6. Merigi Sakti	8	1.028	177	-	-	-	8	1028	177
7. Pondok Kelapa	19	3.139	280	1	*	*	20	3.139	280
8. Pondok Kubang	8	694	86	-	-	-	8	694	86
9. Pematang Tiga	8	987	72	2	*	*	10	987	72
10. Bang Haji	6	625	49	-	-	-	6	625	49
Jumlah Total	100	13.554	1.307	106	144	10	106	13.698	1.317

Sumber : Dinas Pendidikan Kabupaten Bengkulu Tengah

* Data tidak tersedia

Tabel Banyaknya Peserta dan Lulusan Ujian SD Menurut
 -----5.1.3 Status Sekolah per Kecamatan di Kabupaten Bengkulu Tengah
 Table *Number Of Participant to Follow in Junior General High School
 By Status School Per sub District In Central Bengkulu regency
 2009*

Kecamatan Sub District	Negeri/State		Swasta/Private		Jumlah/Total	
	Peserta Partici- pant	Lulusan Gradua- tes	Peserta Partici- pant	Lulusan Gradua- tes	Peserta Partici- pant	Lulusan Gradua- tes
1	2	3	4	5	6	7
1. Talang Empat	317	317	14	14	331	331
2. Karang Tinggi	250	250	-	-	250	250
3. Taba Penanjung	213	213	-	-	213	213
4. Merigi Kelindang	109	109	-	-	109	109
5. Pagar Jati	145	145	11	11	156	156
6. Merigi Sakti	126	126	-	-	126	126
7. Pondok Kelapa	385	385	13	13	398	398
8. Pondok Kubang	139	139	-	-	139	139
9. Pematang Tiga	137	137	36	36	173	173
10. Bang Haji	118	118	-	-	118	118
Jumlah Total	1939	1939	74	74	2013	2013

Sumber : Dinas Pendidikan Kabupaten Bengkulu Tengah

Tabel 5.1.4. Banyaknya Sekolah, Murid dan Guru SMTP Umum Menurut Status Sekolah per Kecamatan di Kabupaten Bengkulu Tengah
 Table Number Of Schools, Pupils and Teachers Of Junior General High School By Status School Per sub District In Central Bengkulu regency 2009

KECAMATAN SUB DISTRICT	NEGERI/STATE			SWASTA/PRIVATE			JUMLAH/TOTAL		
	Seko- lah School	Murid Pupils	Guru Teac- hers	Seko- lah School	Murid Pupils	Guru Teac- hers	Seko- lah School	Murid Pupils	Guru Teac- hers
1	2	3	4	5	6	7	8	9	10
1. Talang Empat	3	786	104	-	-	-	3	786	104
2. Karang Tinggi	3	440	57	-	-	-	3	440	57
3. Taba Penanjung	5	752	81	-	-	-	5	752	81
4. Merigi Kelindang	4	326	51	-	-	-	4	326	51
5. Pagar Jati	-	-	-	1	110	14	1	14	110
6. Merigi Sakti	2	490	41	-	-	-	2	490	41
7. Pondok Kelapa	4	1.206	111	2	305	37	6	1.511	148
8. Pondok Kubang	2	201	40	2	122	25	4	323	65
9. Pematang Tiga	2	251	24	-	-	-	2	251	24
10. Bang Haji	2	281	20	1	39	10	3	320	30
Jumlah Total	27	4.733	529	6	576	86	33	5.309	615

Sumber : Dinas Pendidikan Kabupaten Bengkulu Tengah

Tabel 5.1.5. Banyaknya Peserta dan Lulusan Ujian SMTP Umum Menurut Status Sekolah per Kecamatan di Kabupaten Bengkulu Tengah
Number Of Participant to Follow in Junior General High School By Status School Per sub District In Central Bengkulu regency 2009

Kecamatan Sub District	Negeri/State		Swasta/Private		Jumlah/Total	
	Peserta Partici- pant	Lulusan Grdua- tes	Peserta Partici- pant	Lulusan Grdua- tes	Peserta Partici- pant	Lulusan Grdua- tes
1	2	3	4	5	6	7
1. Talang Empat	257	193	-	-	257	193
2. Karang Tinggi	127	53	-	-	127	53
3. Taba Penanjung	263	125	25	3	388	128
4. Merigi Kelindang	111	39	-	-	111	39
5. Pagar Jati	-	-	-	-	-	-
6. Merigi Sakti	159	40	-	-	159	40
7. Pondok Kelapa	366	166	77	45	443	211
8. Pondok Kubang	48	16	25	3	73	42
9. Pematang Tiga	50	48	-	-	50	48
10. Bang Haji	78	64	-	-	70	64
Jumlah Total	1.451	744	127	51	1.678	817

Sumber : Dinas Pendidikan Kabupaten Bengkulu Tengah

Tabel 5.1.6. Banyaknya Sekolah, Murid dan Guru SMTA/Aliyah Umum Menurut Status Sekolah per Kecamatan di Kabupaten Bengkulu Tengah
 Table Number Of Schools, Pupils and Teachers Of Senior General High School By Status School Per sub District In Central Bengkulu regency 2009

KECAMATAN SUB DISTRICT	NEGERI/STATE			SWASTA/PRIVATE			JUMLAH/TOTAL		
	Seko- lah School	Murid Pupils	Guru Teac- hers	Seko- lah School	Murid Pupils	Guru Teac- hers	Seko- lah School	Murid Pupils	Guru Teac- hers
1	2	3	4	5	6	7	8	9	10
1. Talang Empat	1	556	64	-	-	-	1	556	58
2. Karang Tinggi	1	247	26	1	33	8	2	280	34
3. Taba Penanjung	1	291	41	1	84	14	2	375	42
4. Merigi Kelindang	-	-	-	-	-	-	-	-	-
5. Pagar Jati	-	-	-	-	-	-	-	-	-
6. Merigi Sakti	1	304	13	-	-	-	1	304	13
7. Pondok Kelapa	1	557	43	2	136	22	3	693	65
8. Pondok Kubang	-	-	-	-	-	-	-	-	-
9. Pematang Tiga	-	-	-	-	-	-	-	-	-
10. Bang Haji	1	108	18	-	-	-	1	108	18
Jumlah Total	6	2.036	186	4	253	44	10	2.316	230

Sumber : Dinas Pendidikan Kabupaten Bengkulu Tengah

Tabel 5.1.7. Banyaknya Peserta dan Lulusan Ujian SMTA/Aliyah Umum Menurut Status Sekolah per Kecamatan di Kabupaten Bengkulu Tengah
 Number Of Participant to Follow in Senior General High School By Status School Per sub District In Central Bengkulu regency 2009

Kecamatan Sub District	Negeri/State		Swasta/Private		Jumlah/Total	
	Peserta Partici- pant	Lulusan Gradua- tes	Peserta Partici- pant	Lulusan Gradua- tes	Peserta Partici- pant	Lulusan Gradua- tes
1	2	3	4	5	6	7
1. Talang Empat	174	174	-	-	174	174
2. Karang Tinggi	-	-	4	4	4	4
3. Taba Penanjung	114	114	17	17	131	131
4. Merigi Kelindang	-	-	-	-	-	-
5. Pagar Jati	-	-	-	-	-	-
6. Merigi Sakti	66	66	-	-	66	66
7. Pondok Kelapa	165	165	34	34	199	198
8. Pondok Kubang	-	-	-	-	-	-
9. Pematang Tiga	-	-	-	-	-	-
10. Bang Haji	-	-	-	-	-	-
Jumlah Total	519	519	55	54	574	573

Sumber : Dinas Pendidikan Kabupaten Bengkulu Tengah

Tabel 5.1.8. Banyaknya Sekolah, Murid dan Guru SMTA Kejuruan Menurut Status Sekolah per Kecamatan di Kabupaten Bengkulu Tengah
 Table Number Of Schools, Pupils and Teachers Of Senior Science High School By Status School Per sub District In Central Bengkulu regency 2009

KECAMATAN SUB DISTRICT	NEGERI/STATE			SWASTA/PRIVATE			JUMLAH/TOTAL		
	Seko- lah School	Murid Pupils	Guru Teac- hers	Seko- lah School	Murid Pupils	Guru Teac- hers	Seko- lah School	Murid Pupils	Guru Teac- hers
1	2	3	4	5	6	7	8	9	10
1. Talang Empat	-	-	-	-	-	-	-	-	-
2. Karang Tinggi	-	-	-	-	-	-	-	-	-
3. Taba Penanjung	-	-	-	-	-	-	-	-	-
4. Merigi Kelindang	-	-	-	-	-	-	-	-	-
5. Pagar Jati	-	-	-	-	-	-	-	-	-
6. Merigi Sakti	-	-	-	-	-	-	-	-	-
7. Pondok Kelapa	-	-	-	-	-	-	-	-	-
8. Pondok Kubang	-	-	-	-	-	-	-	-	-
9. Pematang Tiga	-	-	-	-	-	-	-	-	-
10. Bang Haji	1	156	46	-	-	-	1	156	46
Jumlah Total	1	156	46	-	-	-	1	156	46

Sumber : Dinas Pendidikan Kabupaten Bengkulu Tengah

Tabel 5.1.9. Banyaknya Peserta dan Lulusan Ujian SMTA Kejuruan Menurut Status Sekolah per Kecamatan di Kabupaten Bengkulu Tengah
 Table Number Of Participant to Follow in Senior Science High School By Status School Per sub District In Central Bengkulu regency 2009

Kecamatan Sub District	Negeri/State		Swasta/Private		Jumlah/Total	
	Peserta Partici- pant	Lulusan Gradua- tes	Peserta Partici- pant	Lulusan Gradua- tes	Peserta Partici- pant	Lulusan Gradua- tes
1	2	3	4	5	6	7
1. Talang Empat	-	-	-	-	-	-
2. Karang Tinggi	-	-	-	-	-	-
3. Taba Penanjung	-	-	-	-	-	-
4. Merigi Kelindang	-	-	-	-	-	-
5. Pagar Jati	-	-	-	-	-	-
6. Merigi Sakti	-	-	-	-	-	-
7. Pondok Kelapa	-	-	-	-	-	-
8. Pondok Kubang	-	-	-	-	-	-
9. Pematang Tiga	-	-	-	-	-	-
10. Bang Haji	21	21	-	-	21	21
Jumlah Total	21	21	-	-	21	21

Sumber : Dinas Pendidikan Kabupaten Bengkulu Tengah

V.2. KESEHATAN DAN KELUARGA BERENCANA/KB
HEALTH AND FAMILY PLANNING

Tabel 5.2.1. Banyaknya Rumah Sakit, Puskesmas, Puskesmas Pembantu dan Puskesmas Keliling Per Kecamatan di Kabupaten Bengkulu Tengah
Number Of Hospitals, Public Health Centres, Public Health Sub Centres and Public Health Surrounding Centers In Central Bengkulu Regency 2009

KECAMATAN SUB DISTRICT	Rumah Sakit <i>Hospitals</i>	Puskesmas <i>Public Health Centers</i>	Puskesmas Pembantu <i>Public Health Sub Centers</i>	Puskesmas Keliling/Boat <i>Public Health Surrounding Centers</i>
1	2	3	4	5
1. Talang Empat	-	2	3	2
2. Karang Tinggi	-	3	4	1
3. Taba Penanjung	1	2	2	2
4. Merigi Kelindang	-	2	1	2
5. Pagar Jati	-	2	4	2
6. Merigi Sakti	-	1	3	1
7. Pondok Kelapa	-	3	7	4
8. Pondok Kubang	-	2	3	2
9. Pematang Tiga	-	2	1	2
10. Bang Haji	-	1	0	1
Kab. Bengkulu Tengah <i>Central Bengkulu Regency</i>	1	20	28	19

Sumber : Dinas Kesehatan Kabupaten Bengkulu Tengah

Tabel 5.2.2. Banyaknya Posyandu dan Pos Obat per Kecamatan di Kabupaten Bengkulu Tengah
Numbers Of Integrated Health Service Post and Drug By Sub District In Central Bengkulu Regency
 2009

KECAMATAN SUB DISTRICT	Posyandu <i>Integrated Health Service Post</i>	Pos Obat <i>Drug Post</i>
1	2	3
1. Talang Empat	11	2
2. Karang Tinggi	15	1
3. Taba Penanjung	14	-
4. Merigi Kelindang	12	-
5. Pagar Jati	14	-
6. Merigi Sakti	7	-
7. Pondok Kelapa	16	1
8. Pondok Kubang	10	-
9. Pematang Tiga	12	-
10. Bang Haji	8	-
Kab. Bengkulu Tengah Central Bengkulu Regency	125	4

Sumber : Dinas Kesehatan Kabupaten Bengkulu Tengah

Tabel 5.2.3. Banyaknya Dokter, Perawat dan Bidan Per Kecamatan di Kabupaten Bengkulu Tengah
 Table Number Of Public Physiicians, Nurse and Centralwives By Sub District In Central Bengkulu Regency

2009

KECAMATAN SUB DISTRICT	Dokter/Doctor			Perawat			Lain-lain Others
	Spesialis Specialist	Umum General	Gigi Dentist	Umum General	Gigi Dentist	Bidan Centralwives	
1	2	3	4	5	6	7	8
1. Talang Empat	-	4	2	12	1	46	6
2. Karang Tinggi	-	2	-	10	1	23	4
3. Taba Penanjung	-	1	-	13	1	21	3
4. Merigi Kelindang	-	2	-	3	-	12	3
5. Pagar Jati	-	3	1	3	-	10	4
6. Merigi Sakti	-	1	1	3	-	8	2
7. Pondok Kelapa	-	4	1	11	-	32	10
8. Pondok Kubang	-	2	2	5	1	30	7
9. Pematang Tiga	-	4	-	9	-	11	2
10. Bang Haji	-	1	1	2	-	5	-
Jumlah/Total	-	24	8	71	4	198	41

Sumber : Dinas Kesehatan Kabupaten Bengkulu Tengah

Tabel 5.2.4. Banyaknya Dukun Bayi Per Kecamatan di Kabupaten Bengkulu Tengah
 Table Number Of Private Widwives By Sub District In Central Bengkulu Regency

2009

KECAMATAN SUB DISTRICT	Dukun Bayi / Private Centralwives		
	Terlatih Practised	Belum Terlatih Not Yet Practised	Jumlah Total
1	2	3	4
1. Talang Empat	10	-	10
2. Karang Tinggi	5	11	16
3. Taba Penanjung	9	-	9
4. Merigi Kelindang	2	8	10
5. Pagar Jati	3	5	8
6. Merigi Sakti	12	-	12
7. Pondok Kelapa	5	-	5
8. Pondok Kubang	4	8	12
9. Pematang Tiga	-	-	-
10. Bang Haji	2	2	4
Kab. Bengkulu Tengah Central Bengkulu Regency	52	34	86

Sumber : Dinas Kesehatan Kabupaten Bengkulu Tengah

Tabel 5.2.5. Banyaknya Akseptor Baru Menurut Alat Yang Digunakan Per Kecamatan di Kabupaten Bengkulu Tengah
 Table Numbers Of New Acceptors By Contraceptive Method And Sub District In Central Bengkulu Regency

2009

KECAMATAN SUB DISTRICT	I.U.D	MOP/ MOW	Imp- lant	Suntikan Injec- tion	PIL	Kon- dom	Jumlah Total
1	2	3	4	5	6	7	8
1. Talang Empat	-	-	-	261	101	-	362
2. Karang Tinggi	5	-	9	208	100	-	322
3. Taba Penanjung	-	-	2	257	159	1	419
4. Merigi Kelindang	-	-	19	223	175	1	418
5. Pagar Jati	-	-	1	209	103	2	315
6. Merigi Sakti	-	-	5	230	127	-	362
7. Pondok Kelapa	-	-	-	220	101	-	321
8. Pondok Kubang	-	2	-	214	104	2	322
9. Pematang Tiga	-	-	-	237	129	-	366
10. Bang Haji	-	-	41	283	119	-	443
Kab. Bengkulu Tengah Central Bengkulu Regency	5	2	77	2.342	1.218	6	3.650

Sumber : Badan PM, PP, KB dan Pemerintahan Desa Kabupaten Bengkulu Tengah

Tabel
----- 5.2.6.
Table

Banyaknya Akseptor Aktif Menurut Alat Yang Digunakan
Per Kecamatan di Kabupaten Bengkulu Tengah
*Numbers Of Active Acceptors By Contraceptive Method
And Sub District In Central Bengkulu Regency*

2009

KECAMATAN SUB DISTRICT	I.U.D	MOP/ MOW	Implant	Suntikan Injec- tion	PIL	Kon- dom	Jumlah Total
1	2	3	4	5	6	7	8
1. Talang Empat	152	37	162	1.022	438	34	1.845
2. Karang Tinggi	190	32	463	1.139	262	12	2.098
3. Taba Penanjung	45	34	94	1.144	411	15	1.743
4. Merigi Kelindang	31	25	242	594	359	3	1.254
5. Pagar Jati	42	19	112	584	438	48	1.243
6. Merigi Sakti	61	38	152	621	362	17	1.251
7. Pondok Kelapa	382	145	1.334	1.789	716	48	4.414
8. Pondok Kubang	59	43	362	729	312	20	1.525
9. Pematang Tiga	88	5	354	329	250	4	1.030
10. Bang Haji	10	0	486	286	174	4	960
Kab. Bengkulu Tengah Central Bengkulu Regency	1.060	378	3.761	8.237	3.722	205	17.363

Sumber : Badan PM, PP, KB dan Pemerintahan Desa Kabupaten Bengkulu Tengah

Tabel 5.2.7. Banyaknya Pasangan Usia Subur, Akseptor Aktif, Persentase Terhadap PUS Per Kecamatan Di Kabupaten Bengkulu Tengah
Number Of Eligible Couples, Active Acceptors, Percentage Towards Eligible By Sub District In Central Bengkulu Regency 2009

KECAMATAN SUB DISTRICT	Pasangan Usia Subur <i>Eligible Couples</i>	Akseptor Aktif <i>Active Acceptors</i>	Persentase Terhadap PUS (%) <i>Percentage Towards Eligible</i>
1	2	3	4
1. Talang Empat	2.305	1.845	80.04
2. Karang Tinggi	2.368	2.098	88.60
3. Taba Penanjung	2.101	1.743	82.96
4. Merigi Kelindang	1.397	1.254	89.76
5. Pagar Jati	1.357	1.243	91.60
6. Merigi Sakti	1.330	1.251	94.06
7. Pondok Kelapa	5.227	4.414	84.45
8. Pondok Kubang	1.693	1.525	90.08
9. Pematang Tiga	1.162	1.030	88.64
10. Bang Haji	1.008	960	95.24
Kab. Bengkulu Tengah Central Bengkulu Regency	19.948	17.363	88.54

Sumber : Badan PM, PP, KB dan Pemerintahan Desa Kabupaten Bengkulu Tengah

Tabel 5.2.8. Banyaknya Akseptor Aktif dan Akseptor Baru
 Di Kabupaten Bengkulu Tengah
 Table Number Of Active Acceptors And New Acceptors
 In Central Bengkulu Regency

2009

TAHUN YEAR	Akseptor Acceptors	Target Target	Realisasi Realization
1	2	3	4
2009	Baru/New	3.860	3650
	Aktif/Active	14.692	17.363

Sumber : Badan PM, PP, KB dan Pemerintahan Desa Kabupaten Bengkulu Tengah

V.3. PERADILAN DAN KEPOLISIAN

Tabel Banyaknya Pelanggaran Lalu Lintas Tertentu (TILANG) dan Yang
 -----5.3.1. Diselesaikan Menurut Kecamatan (POLSEK) Di Kab. Bengkulu Tengah
 Table *Number Of Traffic Offences And Cleared By Sub District*
(Sector Police) In Central Bengkulu Regency

2009

POLSEK <i>Sector Police</i>	Pelanggaran <i>Offences</i>	Diselesaikan <i>Cleared</i>	Sisa <i>Remaining</i>	Denda <i>Fined</i> (Rupiah)
1	2	3	4	5
1. Talang Empat	-	-	-	-
2. Karang Tinggi	-	-	-	-
3. Taba Penanjung	-	-	-	-
4. Merigi Kelindang	-	-	-	-
5. Pagar Jati	-	-	-	-
6. Merigi Sakti	-	-	-	-
7. Pondok Kelapa	-	-	-	-
8. Pondok Kubang	-	-	-	-
9. Pematang Tiga	-	-	-	-
10. Bang Haji	-	-	-	-
JUMLAH TOTAL	-	-	-	-

Sumber : Polres Kabupaten Bengkulu Utara

Source : *Resort Police Of North Bengkulu Regency*

Tabel 5.3.2. Banyaknya Kecelakaan Lalu Lintas, Korban dan Kerugian Material Menurut Kecamatan (POLSEK) di Kabupaten Bengkulu Tengah
Number Of Traffic Accidents, And Material Damage By Sub District (Sector Police) In Central Bengkulu Regency 2009

POLSEK <i>Sector Police</i>	Kecelakaan <i>Accidents</i>	Korban/Victims			Kerugian Material <i>material Damage</i> (Rupiah)
		Meninggal <i>Death</i>	Luka Berat <i>Badly Injured</i>	Luka Ringan <i>Slightly Injured</i>	
1	2	3	4	5	6
1. Talang Empat	-	-	-	-	
2. Karang Tinggi	-	-	-	-	
3. Taba Penanjung	-	-	-	-	
4. Merigi Kelindang	-	-	-	-	
5. Pagar Jati	-	-	-	-	
6. Merigi Sakti	-	-	-	-	
7. Pondok Kelapa	-	-	-	-	
8. Pondok Kubang	-	-	-	-	
9. Pematang Tiga	-	-	-	-	
10. Bang Haji	-	-	-	-	
JUMLAH <i>Total</i>	-	-	-	-	-

Sumber : Polres Kabupaten Bengkulu Utara
 Source : *Resort Police Of North Bengkulu Regency*

Tabel 5.3.3. Banyaknya Surat Izin Mengemudi (SIM) Menurut Jenisnya di Kabupaten Bengkulu Tengah
Number Of Driving Licences By Type In Central Bengkulu Regency 2009

SURAT IZIN MENGEMUDI DRIVING LICENCES	JUMLAH TOTAL
1	2
1. SIM A	-
2. SIM A UMUM	-
3. SIM B.1	-
4. SIM B.1. UMUM	-
5. SIM B.II	-
6. SIM C	-
JUMLAH TOTAL	-

Sumber : Polres Kabupaten Bengkulu Utara

Source : Resort Police Of North Bengkulu Regency

Tabel 5.3.4. Banyaknya Peristiwa Kejahatan Yg Dilaporkan dan Yang Diselesaikan Menurut Kecamatan (POLSEK) di Kab. Bengkulu Tengah
Number Of Crimes Reported And Cleared By Sub District (Sector Police) In Central Bengkulu Regency 2007 (Januari- April)

POLSEK <i>Sector Police</i>	Dilaporkan <i>Reported</i>	Diselesaikan <i>Cleared</i>
1	2	3
1. Talang Empat	-	-
2. Karang Tinggi	-	-
3. Taba Penanjung	-	-
4. Merigi Kelindang	-	-
5. Pagar Jati	-	-
6. Merigi Sakti	-	-
7. Pondok Kelapa	-	-
8. Pondok Kubang	-	-
9. Pematang Tiga	-	-
10. Bang Haji	-	-
JUMLAH <i>Total</i>	-	-

Sumber : Polres Kabupaten Bengkulu Utara

Source : *Resort Police Of North Bengkulu Regency*

Tabel 5.3.5. Banyaknya Peristiwa Kejahatan Yang Dilaporkan dan Yang Diselesaikan Oleh POLRES Kabupaten Bengkulu Tengah
Number Of Crimes reported And Cleared By Resort Police Of Central Bengkulu Regency 2009

URAIAN <i>DESCRIPTION</i>	Dilaporkan <i>Reported</i>	Diselesaikan <i>Cleared</i>
1	2	3
1. Pencurian dengan Pemberatan <i>Theft</i>	-	-
2. Pencurian dengan Kekerasan <i>Robbery</i>	-	-
3. Penganiayaan Berat <i>Assault</i>	-	-
4. Pencurian Kendaraan Bermotor <i>Motorcycle Theft</i>	-	-
5. Kebakaran/Pembakaran <i>Fire/Arson</i>	-	-
6. Pembunuhan <i>Murder</i>	-	-
7. Perkosaan <i>Sexual</i>	-	-
8. Pemasaran <i>Embezzelment</i>	-	-
9. Penculikan <i>Kidnaping</i>	-	-
10. Senjata Api <i>Handak Gun</i>	-	-
11. Narkotik <i>Narcotics</i>	-	-
12. Penyelundupan <i>Illegal</i>	-	-
13. Lain-lain Kejahatan <i>Others Criminality</i>	-	-
JUMLAH <i>TOTAL</i>	-	-

Sumber : Polres Kabupaten Bengkulu Utara

Tabel 5.3.6. Banyaknya Narapidana dan Tahanan Titipan Menurut Jenis kelamin di Rumah Tahanan Negara
Table Number Of Prisoners And Prisoners Not Yet By Sex In Prison

2009

URAIAN <i>DESCRIPTION</i>	Narapidana <i>Prisoners</i>		Tahanan/Titipan <i>Prisoners Not Yet</i>		Jumlah <i>Total</i>	
	Laki-laki <i>male</i>	Perempuan <i>Female</i>	Laki-laki <i>male</i>	Perempuan <i>Female</i>	Laki-laki <i>male</i>	Perempuan <i>Female</i>
1	2	3	4	5	6	7
1. Politik / <i>Politic</i>	-	-	-	-	-	-
2. Terhadap Ketertiban/ <i>Orderliness</i>	-	-	-	-	-	-
3. Pembakaran	-	-	-	-	-	-
4. Mata Uang/ <i>Currency</i>	-	-	-	-	-	-
5. Kesusilaan / <i>Sexual</i>	-	-	-	-	-	-
6. Korupsi / <i>Corruption</i>	-	-	-	-	-	-
7. Penadahan / <i>Cisterning</i>	-	-	-	-	-	-
8. Pembunuhan / <i>Muder</i>	-	-	-	-	-	-
9. Penganiayaan / <i>Assault</i>	-	-	-	-	-	-
10. Pencurian / <i>Theft</i>	-	-	-	-	-	-
11. Perampokan / <i>Roberry</i>	-	-	-	-	-	-
12. Penggelapan/ <i>Emezzlement</i>	-	-	-	-	-	-
13. Penipuan/ <i>Deception</i>	-	-	-	-	-	-
14. Memeras/Mengancam	-	-	-	-	-	-
15. Narkotika/Drugs	-	-	-	-	-	-
16. Lakalantas, dll	-	-	-	-	-	-
17. UU Darurat No.12/1951	-	-	-	-	-	-
18. Lain - lain	-	-	-	-	-	-
Jumlah <i>Total</i>	-	-	-	-	-	-

Sumber :

V.4. AGAMA / RELIGION

Tabel 5.4.1. Banyaknya Tempat Peribadatan Menurut Jenis Per Kecamatan di Kabupaten Bengkulu Tengah
 Table Number Of Worship Facility By Kind Per Sub District In Central Bengkulu Regency

2009

KECAMATAN SUB DISTRICT	Masjid Mosque	Musholla/ Langgar Private Mosque	Gereja Church	Vihara Budish Temple	Pure Hindu Temple
1	2	3	4	5	6
1. Talang Empat	39	-	-	-	-
2. Karang Tinggi	19	9	-	-	-
3. Taba Penanjung	30	8	-	-	-
4. Merigi Kelindang	*	-	-	-	-
5. Pagar Jati	25	10	-	-	-
6. Merigi Sakti	*	-	-	-	-
7. Pondok Kelapa	51	30	-	-	1
8. Pondok Kubang	*	-	-	-	-
9. Pematang Tiga	23	1	1	-	-
10. Bang Haji	*	-	-	-	-
Jumlah Total	187	58	1	-	1

Sumber : Kantor Kementerian Agama Kabupaten Bengkulu Utara

Source : Religion Department Office Of North Bengkulu Regency

Tabel
----- 5.4.2.
Table
Banyaknya Pemikahan Menurut Kecamatan
Di Kabupaten Bengkulu Tengah
*Number Of Marriages By Sub District
In Central Bengkulu Tengah*
2009

KECAMATAN SUB DISTRICT	NIKAH
1	2
1. Talang Empat	149
2. Karang Tinggi	141
3. Taba Penanjung	195
4. Merigi Kelindang	*
5. Pagar Jati	90
6. Merigi Sakti	*
7. Pondok Kelapa	266
8. Pondok Kubang	*
9. Pematang Tiga	104
10. Bang Haji	*
JUMLAH TOTAL	945

Sumber : Kantor Kementerian Agama Kabupaten Bengkulu Tengah

Source : *Religion Department Office Of Central Bengkulu Regency*

Tabel 5.4.3. Banyaknya Jemaah Haji Yang Berangkat Ke Mekkah, Meninggal Dan Yang Kembali Menurut Kecamatan di Kabupaten Bengkulu Tengah
 Number Of Haji Pilgrims Departure To Mekkah, Dead and Return By Sub District In Central Bengkulu Regency

2009

KECAMATAN SUB DISTRICT	Berangkat / <i>Departure</i>			Meninggal Dunia / <i>Dead</i>			Kembali <i>Return</i>		
	Laki- laki Male	Perem- puan Female	Jumlah <i>Total</i>	Laki- laki Male	Perem- puan Female	Jumlah <i>Total</i>	Laki- laki Male	Perem- puan Female	Jumlah <i>Total</i>
1	2	3	4	5	6	7	8	9	10
1. Talang Empat	2	3	5	-	-	-	2	3	5
2. Karang Tinggi	3	3	6	-	-	-	3	3	6
3. Taba Penanjung	5	9	14	-	-	-	5	9	14
4. Merigi Kelindang	*	*	*	-	-	-	*	*	*
5. Pagar Jati	3	3	6	-	-	-	3	3	6
6. Merigi Sakti	*	*	*	-	-	-	*	*	*
7. Pondok Kelapa	6	3	9	-	-	-	6	3	9
8. Pondok Kubang	*	*	*	-	-	-	*	*	*
9. Pematang Tiga	6	6	12	-	-	-	6	6	12
10. Bang Haji	*	*	*	-	-	-	*	*	*
Jumlah <i>Total</i>	25	27	52				25	27	52

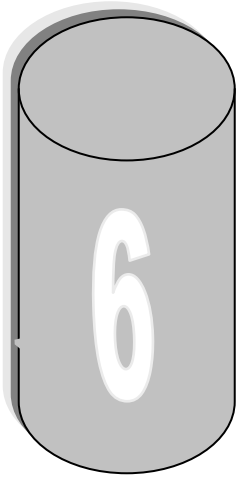
Sumber : Kantor Kementerian Agama Kabupaten Bengkulu Tengah

Source : Religion Department Office Of Central Bengkulu Regency

Tabel 5.4.4. Banyaknya Temak Kurban Pada Hari Raya Idul Adha
 ----- 5.4.4. Per kecamatan di Kabupaten Bengkulu Tengah
 Table *Number Of Animal Sacrificed On Featsday Of Idul Adha
 Per Sub District In Central Bengkulu Regency
 2009*

KECAMATAN SUB DISTRICT	Orang Yang Kurban <i>Sacrifices Person</i>	Jenis Temak Kurban/ <i>Animal Sacrificed Kind</i>		
		Sapi Cow	Kerbau Buffalo	Kambing Goat
1	2	3	4	5
1. Talang Empat	218	11	7	92
2. Karang Tinggi	57	2	-	43
3. Taba Penanjung	69	3	-	48
4. Merigi Kelindang	*	*	-	*
5. Pagar Jati	76	4	-	52
6. Merigi Sakti	*	*	-	*
7. Pondok Kelapa	319	30	7	60
8. Pondok Kubang	*	*	*	*
9. Pematang Tiga	118	6	-	76
10. Bang Haji	*	*	-	*
JUMLAH TOTAL	857	56	14	371

Sumber : Kantor Kementerian Agama Kabupaten Bengkulu Tengah
 Source : *Religion Department Office Of Central Bengkulu Regency*



PERTANIAN

PERTANIAN

Sektor pertanian mencakup lima sub sektor, yaitu Pertanian Tanaman Pangan, Perkebunan, Perhutanan, Peternakan, dan Perikanan. Sektor ini merupakan sektor utama pendukung Pembangunan di Kabupaten Bengkulu Tengah. Lebih Kurang 78 persen penduduk Kabupaten ini bergerak disektor tersebut. Selain itu 10,5 persen luas wilayah Bengkulu Tengah adalah lahan pertanian dan perkebunan.

Pertanian tanaman pangan meliputi padi, palawija, sayur-sayuran dan buah-buahan. Padi merupakan tanaman pokok bagi petani. Secara umum produksi padi di Kabupaten Bengkulu Tengah pada tahun 2007 mencapai 118.583 ton untuk padi sawah dan 8.837 untuk padi lading.

Selain kenaikan produksi padi, produksi palawija secara umum juga menunjukkan kenaikan dibandingkan tahun sebelumnya. Tanaman palawija ini terdiri dari jagung, kedele, ubi kayu, ubi jalar, kacang tanah dan kacang hijau. Pada umumnya tanaman ini ditanam di lahan bukan sawah (lahan Kering).

Produksi sayur-sayuran di kabupaten Bengkulu Tengah terutama adalah kacang panjang, cabe, dan terung. Namun produksi tanaman ini pada umumnya berfluktasi. Hal yang sama juga terjadi pada tanaman buah-buahan.

Sub sektor perkebunan memiliki potensi yang cukup besar untuk dikembangkan di kabupaten Bengkulu Tengah. Hal ini dapat kita lihat pada beragamnya jenis tanaman yang diusahakan oleh masyarakat, dan umumnya kondisinya adalah tanaman muda dan tanaman menghasilkan. Jenis tanaman yang banyak diusahakan terutama adalah karet, kopi dan kakou.

Hutan adalah kekayaan lainnya yang dimiliki oleh kabupaten Bengkulu Tengah. Secara Keseluruhannya ada 226.116,07 Hektar hutan di Kabupaten ini yang digunakan sebagai hutan produksi, hutan lindung, hutan suaka/wisata, hutan konvensi dan kegunaan lainnya. Produksi hasil hutan ini antara lain meliputi kayu, rotan damar, serta sarang

burung walet.

Sub sektor peternakan mencakup ternak besar dan unggas. Umumnya ternak yang diusahakan di Kabupaten Bengkulu Tengah adalah sapi, Kerbau, Kambing dan jenis unggas. Populasi ternak itu setiap tahun senantiasa meningkat. Demikian juga produksi dagingnya.

Sub sektor perikanan meliputi perikanan darat dan perikanan laut. Pada Tahun 2007 produksi perikanan darat mencapai 62.512,94 ton sedangkan produksi perikanan laut sebesar 7.428,7 ton.

VI AGRICULTURE

Agriculture sectors has five sub sectors, they were food plant agriculture, plantation, forestry, animal husbandry, and fishery.

They were main sectors development in Central Bengkulu. Approximately 78 % peoples worked in this sectors. Except that 10,5 % of land area was agriculture area and plantation.

Food plant agriculture included paddy, palawija (second plant), vegetables, and fruits. Paddy was maining plant for farmers. Generally the paddy production of Central Bengkulu Regency 2007 was 118.583 tons for welfield paddy and 8.837 tons for dryfield paddy. Another high of paddy production, second crop production showed to in creas than a year ago. The second crop had corn, Cassava, sweet patato plant, peanut, and green peanut.

Generally this plants was palnted in dry field farm.

Main of vegetables production in Central Bengkulu were cow pea, chilli, and egg plant. Whatever this production generally was fluctution that same to fruits plant.

Plantation sebsector has big potention to growed in Central Bengkulu Regency. It's could we see from kinds of plants which efforted by people. Generally this condition still young plant and plant producing. Most kinds of plant was produced, they were rubber, coffee, cocolate.

Forest was one of wealth in Central Bengkulu. There are 226.116,07 Hectars of forest area which used for production, protection, natural conservation, convertie production, and other function. The producty of foresty were wood, rattan, resin and waled bird web.

The animal husbandry sub sectors was included by livestock and poultry. Generally the livestock in Central Bengkulu were cow, buffalo, goat and poultry.

These livestock population increased every year. The fishery subsector is divided into land fishery and marine fishery. In 2007, land fishery production was 62,512.94 tons, while marine fishery production was 7,428.7 tons.

VI. PERTANIAN

AGRICULTURE

6.1. PERTANIAN TANAMAN PANGAN

FOOD PLANT AGRICULTURE

Tabel
----- 6.1.1. Luas Panen Padi Ladang dan Padi Sawah menurut Kecamatan di
Kabupaten Bengkulu Tengah
Table
*Area Harvested of wet field Paddy and Dryfield Paddy by Sub
Districts in Central Bengkulu Regency
2009 (Ha)*

Kecamatan / <i>Sub Districts</i>	Padi Sawah / <i>Wetfield Paddy</i>	Padi Ladang / <i>Dryfield Paddy</i>	Jumlah / <i>Total</i>
1	2	3	4
1. Talang Empat	640	125	765
2. Karang Tinggi	1.010	167	1.177
3. Taba Penanjung	2003	244	2.247
4. Merigi Kelindang	*	*	*
5. Pagar Jati	310	821	1.131
6. Merigi Sakti	*	*	*
7. Pondok Kelapa	2.720	325	3.045
8. Pondok Kubang	*	*	*
9. Pematang Tiga	540	610	1.150
10. Bang Haji	*	*	*
Jumlah/ <i>Total</i>	7.223	2.292	9.515

Sumber : Dinas Pertanian dan Peternakan Kabupaten Bengkulu Tengah

* Data masih tergabung dengan kecamatan Induk

Tabel 6.1.2. Produksi Padi Ladang dan Padi Sawah menurut Kecamatan di Kabupaten Bengkulu Tengah
Production of wetfield Paddy and Dryfield Paddy by Sub Districts in Central Bengkulu Regency

2009 (Ton)		
Kecamatan / Sub Districts	Padi Sawah / Wetfield Paddy	Padi Ladang / Dryfield Paddy
1	2	3
1. Talang Empat	2.560	275,0
2. Karang Tinggi	4.045	367,4
3. Taba Penanjung	8.412,6	536,8
4. Merigi Kelindang	*	*
5. Pagar Jati	1.240	1.806,2
6. Merigi Sakti	*	*
7. Pondok Kelapa	11.424	715,0
8. Pondok Kubang	*	*
9. Pematang Tiga	2.160	1.342
10. Bang Haji	*	*
Jumlah / Total	29.841,6	5.042,4

Sumber : Dinas Pertanian dan Peternakan Kabupaten Bengkulu Tengah

* Data masih tergabung dengan kecamatan Induk

Tabel
----- 6.1.3. Luas Panen Padi Ladang dan Padi Sawah di Kabupaten
Bengkulu Tengah
Table *Area Harvested of wilfield Paddy and Dryfield Paddy by in
Central Bengkulu Regency*

2009 (Ha)

Tahun/ year	Padi Sawah / Welfield Paddy	Padi Ladang / Dryfield Paddy	Jumlah / Total
1	2	3	4
2009	10.190	3.114	13.304

Sumber : BPS Propinsi Bengkulu

Tabel
----- 6.1.4. Produksi Padi Ladang dan Padi Sawah di Kabupaten Bengkulu
Tengah
Table *Production of wilfield Paddy and Dryfield Paddy in Central
Bengkulu Regency*

2009 (Ton)

Tahun/ year	Padi Sawah / Welfield Paddy	Padi Ladang / Dryfield Paddy	Jumlah / Total
1	2	3	4
2009	34.884	6.553	41.437

Sumber : BPS Propinsi Bengkulu

Tabel
----- 6.1.5.
Table

Luas Panen dan Produksi Jagung Menurut Kecamatan di
Kabupaten Bengkulu Tengah
*Area Harvesned and Production of Maize by Sub Districts in
Central Bengkulu Regency*
2009

Kecamatan/ <i>Sub Districts</i>	Luas Panen / <i>Area Harvested</i> (Ha)	Produksi / <i>Productin</i> (ton)
1	2	3
1. Talang Empat	135	571,9
2. Karang Tinggi	54	228,2
3. Taba Penanjung	100	412
4. Merigi Kelindang	*	*
5. Pagar Jati	92	389,6
6. Merigi Sakti	*	*
7. Pondok Kelapa	155	650,5
8. Pondok Kubang	*	*
9. Pematang Tiga	36	150,8
10. Bang Haji	*	*
Jumlah/ <i>Total</i>	572	2.403

Sumber : Dinas pertanian dan Peternakan Kabupaten Bengkulu Tengah

* Data masih bergabung dengan kecamatan Induk

Tabel Luas Panen dan Produksi Jagung di Kabupaten Bengkulu Tengah
 ----- 6.1.6.
 Table *Area Harvesned and Production of Maize in Central Bengkulu Regency*

2009		
Tahun/ Years	Luas Panen / <i>Area Harvested</i> (Ha)	Produksi / <i>Productin</i> (ton)
1	2	3
2009	717	2.379

Sumber : BPS Propinsi Bengkulu

Tabel 6.1.7. Luas Panen dan Produksi Kedelai Menurut Kecamatan di Kabupaten Bengkulu Tengah
 ----- 6.1.7. Area Harvesned and Production of Soyabeans by Sub Districts in Central Bengkulu Regency
 Table

2009

Kecamatan/ Sub Districts	Luas Panen / Area Harvested (Ha)	Produksi / Productin (ton)
1	2	3
1. Talang Empat	6	5,6
2. Karang Tinggi	7	6,6
3. Taba Penanjung	19	17,9
4. Merigi Kelindang	*	*
5. Pagar Jati	16	15,0
6. Merigi Sakti	*	*
7. Pondok Kelapa	24	22,6
8. Pondok Kubang	*	*
9. Pematang Tiga	26	24,5
10. Bang Haji	*	*
Jumlah/ Total	98	92,2

Keterangan : Dinas pertanian dan Peternakan Kabupaten Bengkulu Tengah

* Data masih tergabung dengan kecamatan Induk

Tabel
----- 6.1.8.
Table

Luas Panen dan Produksi Kedelai di Kabupaten Bengkulu Tengah
Area Harvesned and Production of Soyabeans in Central Bengkulu Regency
2008-2009

Tahun/ Years	Luas Panen / Area Harvested (Ha)	Produksi / Productin (ton)
1	2	3
2009	190	177

Sumber : BPS Propinsi Bengkulu

Tabel 6.1.9. Luas Panen dan Produksi Ubi Kayu Menurut Kecamatan di Kabupaten Bengkulu Tengah
Area Harvesned and Production of Cassava by Sub Districts in Central Bengkulu Regency 2009

Kecamatan/ Sub Districts	Luas Panen / Area Harvested (Ha)	Produksi / Productin (ton)
1	2	3
1. Talang Empat	46	55,6
2. Karang Tinggi	25	30,2
3. Taba Penanjung	40	48,4
4. Merigi Kelindang	*	*
5. Pagar Jati	36	43,5
6. Merigi Sakti	*	*
7. Pondok Kelapa	61	73,8
8. Pondok Kubang	*	*
9. Pematang Tiga	41	496,1
10. Bang Haji	*	*
Jumlah/ Total	249	747,6

Sumber : Dinas pertanian dan Peternakan Kabupaten Bengkulu Tengah

* Data masih tergabung dengan kecamatan Induk

Tabel
----- 6.1.10.
Table

Luas Panen dan Produksi Ubi Kayu di Kabupaten Bengkulu Tengah
Area Harvesned and Production of Casseva in Central Bengkulu Regency

2008-2009

Tahun/ Years	Luas Panen / Area Harvested (Ha)	Produksi / Productin (ton)
1	2	3
2009	255	2.936

Sumber : BPS Propinsi Bengkulu

Tabel
----- 6.10.11
Table

Luas Panen dan Produksi Ubi Jalar Menurut
Kecamatan di Kabupaten Bengkulu Tengah
*Area Harvesned and Production of Sweet Potato byy
Sub Districts in Central Bengkulu Regency*
2009

Kecamatan/ Sub Districts	Luas Panen / Area Harvested (Ha)	Produksi / Productin (ton)
1	2	3
1. Talang Empat	17	168,3
2. Karang Tinggi	13	128,7
3. Taba Penanjung	35	346,5
4. Merigi Kelindang	*	*
5. Pagar Jati	14	138,6
6. Merigi Sakti	*	*
7. Pondok Kelapa	54	534,6
8. Pondok Kubang	*	*
9. Pematang Tiga	12	118,8
10. Bang Haji	*	*
Jumlah/ Total	145	1.435,5

Sumber : Dinas Pertanian dan Peternakan Kabupaten Bengkulu Tengah

* Data masih tergabung dengan kecamatan Induk

Tabel--6.1.12. Luas Panen dan Produksi Ubi Jalar di Kabupaten Bengkulu Tengah
 Table *Area Harvesned and Production of Sweet Potato in Central Bengkulu Regency*

2008-2009

Tahun/ Years	Luas Panen / Area Harvested (Ha)	Produksi / Productin (ton)
1	2	3
2009	142	1.350

Sumber : BPS Propinsi Bengkulu

Tabel
----- 6.1.13.
Table

Luas Panen dan Produksi Kacang Tanah Menurut Kecamatan di
Kabupaten Bengkulu Tengah
*Area Harvesned and Production of Peanut by Sub Districts in
Central Bengkulu Regency*
2009

Kecamatan/ Sub Districts	Luas Panen / Area Harvested (Ha)	Produksi / Productin (ton)
1	2	3
1. Talang Empat	2	2,0
2. Karang Tinggi	308	312,0
3. Taba Penanjung	25	25,3
4. Merigi Kelindang	*	*
5. Pagar Jati	112	113,4
6. Merigi Sakti	*	*
7. Pondok Kelapa	51	51,6
8. Pondok Kubang	*	*
9. Pematang Tiga	32	32,4
10. Bang Haji	*	*
Jumlah/ Total	530	536,7

Sumber : Dinas pertanian dan Peternakan Kabupaten Bengkulu Tengah

Tabel Luas Panen dan Produksi Kacang Tanah di Kabupaten Bengkulu Tengah

6.1.14.
Table

*Area Harvesned and Production of Peanut in Central Bengkulu Regency
2008-2009*

Tahun/ Years	Luas Panen / Area Harvested (Ha)	Produksi / Productin (ton)
1	2	3
2009	324	321

Sumber : BPS Propinsi Bengkulu

Tabel
----- 6.1.15.
Table
Luas Panen dan Produksi Kacang Hijau Menurut Kecamatan di
Kabupaten Bengkulu Tengah
*Area Harvesned and Production of Mungbean by Sub Districts
in Central Bengkulu Regency*
2009

Kecamatan/ Sub Districts	Luas Panen / Area Harvested (Ha)	Produksi / Productin (ton)
1	2	3
1. Talang Empat	17	16,6
2. Karang Tinggi	19	18,6
3. Taba Penanjung	26	25,5
4. Merigi Kelindang	*	*
5. Pagar Jati	11	10,7
6. Merigi Sakti	*	*
7. Pondok Kelapa	20	19,6
8. Pondok Kubang	*	*
9. Pematang Tiga	15	25,5
10. Bang Haji	*	*
Jumlah/ <i>Total</i>	108	116,5

Sumber : Dinas pertanian dan Peternakan Kabupaten Bengkulu Tengah

* Data masih tergabung dengan kecamatan Induk

Tabel
----- 6.1.16.
Table

Luas Panen dan Produksi Kacang Hijau di Kabupaten Bengkulu Tengah
Area Harvesned and Production of Mungbean in Central Bengkulu Regency
2009

Tahun/ Years	Luas Panen / Area Harvested (Ha)	Produksi / Productin (ton)
1	2	3
2009	129	122

Sumber : BPS Propinsi Bengkulu

Tabel
----- 6.1.17.
Table

Luas Panen Tanaman Sayuran Dirinci Menurut Kecamatan
di Kabupaten Bengkulu Tengah
*Area Harvested of Vegetables by Sub Districts in Central
Bengkulu Regency*
2009 (Ha)

Kecamatan / Sub District	Kacang Panjang / Vegetables Bean	Cabe besar / Chilli	Tomat / Tomatto	Terung/ Egyplan	Buncis/ Green Bean
1	2	3	4	5	6
1. Talang Empat	3	2,4	1,2	4,2	-
2. Karang Tinggi	7,2	4,2	5,4	7,8	-
3. Taba Penanjung	7,2	7,8	3,6	8,4	-
4. Merigi Kelindang	4,2	2,4	1,8	4,8	-
5. Pagar Jati	3	1,8	1,8	2,4	-
6. Merigi Sakti	4,8	6	2,4	3,6	-
7. Pondok Kelapa	12	3,6	1,2	2,4	-
8. Pondok Kubang	3	3,6	4,2	4,2	-
9. Pematang Tiga	2,4	2,4	1,2	1,8	-
10. Bang Haji	3,6	4,2	2,4	2,4	-
Jumlah / Total	50,4	38,4	25,2	42	-

Sumber : Dinas pertanian dan Peternakan Kabupaten Bengkulu Tengah

Tabel Lanjutan
 ----- 6.1.17.
 Table Continued

Kecamatan / Sub District	Timun / Cucumb	Labu siam/ Siam Gourd	Kangkung / Water Gress	Bayam/ Spinach
1	7	8	9	10
1. Talang Empat	3,6	-	-	-
2. Karang Tinggi	7,2	-	4	5,4
3. Taba Penanjung	-	-	3	14,4
4. Merigi Kelindang	1,2	0,6	1,8	7,2
5. Pagar Jati	1,2	-	1,2	1,2
6. Merigi Sakti	1,2	0,6	3	6
7. Pondok Kelapa	3	2,4	1,8	0,6
8. Pondok Kubang	0,6	0,6	1,2	4,8
9. Pematang Tiga	1,2	-	1,8	1,8
10. Bang Haji	1,2	0,6	1,2	4,2
Jumlah / Total	20,1	4,8	19	45,6

Sumber : Dinas pertanian dan Peternakan Kabupaten Bengkulu Tengah

Tabel Luas Tanaman Sayuran Dirinci Menurut Kecamatan di Kabupaten
 ----- 6.1.18. Bengkulu Tengah
 Table *Planted area Vegetables by Sub Districts in Central Bengkulu
 Regency*
 2009(Ha)

Kecamatan / Sub District	Kacang Panjang / Vegetables Bean	Cabe besar /Chilli	Tomat / Tomatto	Terung/ Egyplan	Buncis/ Green Bean
1	2	3	4	5	6
1. Talang Empat	5	4	2	7	-
2. Karang Tinggi	12	7	9	13	-
3. Taba Penanjung	12	13	6	14	-
4. Merigi Kelindang	7	4	3	8	-
5. Pagar Jati	5	3	3	4	-
6. Merigi Sakti	8	10	4	6	-
7. Pondok Kelapa	20	6	2	4	-
8. Pondok Kubang	5	6	7	7	-
9. Pematang Tiga	4	4	2	3	-
10. Bang Haji	6	7	4	4	-
Jumlah / Total	84	64	42	70	-

Sumber : Dinas pertanian dan Peternakan Kabupaten Bengkulu Tengah

Tabel Lanjutan
 ----- 6.1.18.
 Table Continued

Kecamatan / Sub District	Timun / Cucumb	Labu siam/ Siam Gourd	Kangkung / Water Gress	Bayam/ Spinach
1	7	8	9	10
1. Talang Empat	6	-	-	-
2. Karang Tinggi	12	-	8	9
3. Taba Penanjung	-	-	5	24
4. Merigi Kelindang	2	1	3	12
5. Pagar Jati	2	-	2	2
6. Merigi Sakti	2	1	5	10
7. Pondok Kelapa	5	4	3	3
8. Pondok Kubang	1	1	2	8
9. Pematang Tiga	2	-	3	3
10. Bang Haji	2	1	2	7
Jumlah / Total	34	8	33	78

Sumber : Dinas pertanian dan Peternakan Kabupaten Bengkulu Tengah

Tabel 6.1.19. Produksi Sayuran Dirinci Menurut Kecamatan di Kabupaten Bengkulu Tengah
 Table Production Vegetables by Sub Districts in Central Bengkulu Regency

2009 (Kwintal)

Kecamatan / Sub District	Kacang Panjang / Vegetables Bean	Cabe besar /Chilli	Tomat / Tomatto	Terung/ Egyplan	Buncis/ Green Bean
1	2	3	4	5	10
1. Talang Empat	-	-	-	-	-
2. Karang Tinggi	-	-	-	-	-
3. Taba Penanjung	-	-	-	-	-
4. Merigi Kelindang	-	-	-	-	-
5. Pagar Jati	-	-	-	-	-
6. Merigi Sakti	-	-	-	-	-
7. Pondok Kelapa	-	-	-	-	-
8. Pondok Kubang	-	-	-	-	-
9. Pematang Tiga	-	-	-	-	-
10. Bang Haji	-	-	-	-	-
Jumlah / Total	-	-	-	-	-

Sumber : Dinas pertanian dan Peternakan Kabupaten Bengkulu Tengah

Tabel Lanjutan
 ----- 6.1.19.
 Table Continued

Kecamatan / Sub District	Timun / Cucumb	Labu siam/ Siam Gourd	Kangkung / Water Gress	Bayam/ Spinach
1	7	8	9	10
1. Talang Empat	-	-	-	-
2. Karang Tinggi	-	-	-	-
3. Taba Penanjung	-	-	-	-
4. Merigi Kelindang	-	-	-	-
5. Pagar Jati	-	-	-	-
6. Merigi Sakti	-	-	-	-
7. Pondok Kelapa	-	-	-	-
8. Pondok Kubang	-	-	-	-
9. Pematang Tiga	-	-	-	-
10. Bang Haji	-	-	-	-
Jumlah / Total	-	-	-	-

Sumber : Dinas pertanian dan Peternakan Kabupaten Bengkulu Tengah

Tabel 6.1.20. Produksi Tanaman Buah-buahan Dirinci Menurut Kecamatan di Kabupaten Bengkulu Tengah
 ----- 6.1.20. Bengkulu Tengah
 Table Production of Friut by Sub Districts in Central Bengkulu Regency
 2009 (kwintal)

Kecamatan / Sub District	Ad- pokot Avo- cado	Magga/ Manggo	Rambutan / Rambutan	Duku/ langsat /Lanzan	Jeruk/ Orange	Durian/ Durian	Jambu/ Jambu
1	2	3	4	5	6	7	8
1. Talang Empat	-	-	-	-	-	-	-
2. Karang Tinggi	-	-	-	-	-	-	-
3. Taba Penanjung	-	-	-	-	-	-	-
4. Merigi Kelindang	-	-	-	-	-	-	-
5. Pagar Jati	-	-	-	-	-	-	-
6. Merigi Sakti	-	-	-	-	-	-	-
7. Pondok Kelapa	-	-	-	-	-	-	-
8. Pondok Kubang	-	-	-	-	-	-	-
9. Pematang Tiga	-	-	-	-	-	-	-
10. Bang Haji	-	-	-	-	-	-	-
Jumlah/Total	-	-	-	-	-	-	-

Keterangan : Angka sementara

Sumber : Dinas pertanian dan Peternakan Kabupaten Bengkulu Tengah

Tabel Lanjutan
 ----- 6.1.20.
 Table *Continued*

Kecamatan / Sub District	Sawo/ Zurzak	Sirsak/	Pepaya/ Papaya	Nenas/ Pineapple	Salak/ Salacca
1	9	10	11	12	13
1. Talang Empat	-	-	-	-	-
2. Karang Tinggi	-	-	-	-	-
3. Taba Penanjung	-	-	-	-	-
4. Merigi Kelindang	-	-	-	-	-
5. Pagar Jati	-	-	-	-	-
6. Merigi Sakti	-	-	-	-	-
7. Pondok Kelapa	-	-	-	-	-
8. Pondok Kubang	-	-	-	-	-
9. Pematang Tiga	-	-	-	-	-
10. Bang Haji	-	-	-	-	-
Jumlah / Total	-	-	-	-	-

Sumber : Dinas pertanian dan Peternakan Kabupaten Bengkulu Tengah

Tabel
----- 6.1.21.
Table

Luas Panen Tanaman Buah-buahan Dirinci Menurut Kecamatan di
Kabupaten Bengkulu Tengah
Area Harvesned of Fruit by Sub District in Central Bengkulu Regency
2009 (kwintal)

Kecamatan / Sub District	Ad-pokat Avocado	Mangga/ Mang go	Rambu- tan/ Rambutan	Duku/ langsar /Lanzan	Jeruk/ Orange	Durian/ Durian	Jambu/ Jambu
1	2	3	4	5	6	7	8
1. Talang Empat	-	2,1	4,8	0,12	3,2	12,0	3,5
2. Karang Tinggi	-	2,25	-	0,4	5,7	26,6	6,3
3. Taba Penanjung	2,37	1,911	2,4	0,6	5,2	82,4	5,8
4. Merigi Kelindang	-	2,50	7,3	1,8	3,4	24,7	3,7
5. Pagar Jati	1,8	42	33	4,8	6,5	90	7,2
6. Merigi Sakti	-	42	33	4,8	3,5	90	3,8
7. Pondok Kelapa	0,03	2,50	37,1	2,0	4,8	44,7	5,3
8. Pondok Kubang	3	6,75	-	1,2	3,2	79,8	3,5
9. Pematang Tiga	6	42	33	4,8	4,5	90	5
10. Bang Haji	-	42	33	4,8	2,3	90	2,6
Jumlah / Total	13,2	186,01	183,6	25,32	42,3	852,5	46,7

Sumber : Dinas pertanian dan Peternakan Kabupaten Bengkulu Tengah

Tabel Lanjutan
 ----- 6.1.21.
 Table Continued

Kecamatan / Sub District	Sawo/ Zurzak	Sirsak/	Pepaya/ Papaya	Nenas/ Pineapple	Salak/ Salacca
1	9	10	11	12	13
1. Talang Empat	0,70	1,09	1,43	0,01	0,38
2. Karang Tinggi	1,25	1,93	2,54	0,6	3,99
3. Taba Penanjung	1,14	1,75	2,32	0,01	0,86
4. Merigi Kelindang	0,74	1,14	1,51	0,05	0,43
5. Pagar Jati	1,43	2,20	2,90	0,75	0,55
6. Merigi Sakti	0,76	1,17	1,55	0,75	0,46
7. Pondok Kelapa	1,05	1,61	2,13	0,01	5,59
8. Pondok Kubang	0,69	1,07	1,42	1,8	0,37
9. Pematang Tiga	0,98	1,51	2,00	0,75	0,17
10. Bang Haji	0,52	0,80	1,06	0,75	0,13
Jumlah / Total	9,26		18,86	5,48	12,93

Sumber : Dinas pertanian dan Peternakan Kabupaten Bengkulu Tengah

**6.2. PERKEBUNAN
PLANTATION**

Tabel 6.2.1. Luas Tanaman Perkebunan Rakyat Menurut Jenis Tanaman di Kabupaten Bengkulu Tengah
 ----- 6.2.1. Tengah
 Table *Planted Areas of Smallholders by Crops Kinds in Central Bengkulu Regency*
2009 (Ha)

Jenis Tanaman/ <i>CropsKinds</i>	TanamanBelum Menghasilkan/ Har vested Crops	Tanaman Muda/ <i>Young Crops</i>	Tua/Rusak <i>Damaged Crops</i>	Jumlah <i>Total</i>
1	2	3	4	5
<i>Karet</i>	2.044	6.797	536	9.377
<i>Kopi</i>	1.409	6.907	2.106	10.422
<i>Kelapa sawit</i>	123	370	127	620
<i>cengkeh</i>	1.094	1.787	59	2.940
<i>kakao</i>	30	32	30	92
<i>lada</i>	358	440	450	1.248
<i>kayu manis</i>	216	134	39	389
<i>kemiri</i>	267	176	-	443
<i>aren</i>	23	22	-	45
<i>kapuk</i>	30	17	6	53
<i>pinang</i>	33	52	18	103
<i>nilam</i>	56	377	5	438
<i>temulawak</i>	-	-	-	-
<i>jahe</i>	-	2	-	2
<i>kencur</i>	-	25	-	25
<i>kunyit</i>	-	8	-	8
<i>Vanili</i>	-	6	-	6
<i>Vanili</i>	6	1	-	7
Jumlah	5.689	17.153	3.376	26.218

Sumber : Dinas Pertanian, Perkebunan dan Kehutanan Kabupaten Bengkulu Tengah
 Source : *Forestry and Plantation Sevice of Central Bengkulu Regency*

Tabel 6.2.2. Luas Tanaman Perkebunan Rakyat Komoditi Karet dari Kecamatan di Kabupaten Bengkulu Tengah

Tahun 2009

Kecamatan	KARET/RUBBER					
	TBM	TM	TT/TR	Jumlah	Produksi (Ton)	Tani
	1	2	3	4	5	6
1. Talang Empat	365	1.864	33	2.262	3.262	1.187
2. Karang Tinggi	304	669	6	979	1.170,75	1.241
3. Taba Penanjung	377	858	216	1.451	1.501	1.113
4. Merigi Kelindang	*	*	*	*	*	*
5. Pagar Jati	120	899	145	1.164	1.573,25	1.227
6. Merigi Sakti	*	*	*	*	*	*
7. Pondok Kelapa	551	1.957	49	2.557	3.424,75	656
8. Pondok Kubang	*	*	*	*	*	*
9. Pematang Tiga	327	550	87	964	927,50	720
10. Bang Haji	*	*	*	*	*	*
Jumlah	2.044	6.797	536	9.377	11.859,25	6.144

* Data masih tergabung dengan kecamatan induk

Sumber : Dinas Pertanian, Perkebunan dan Kehutanan Kabupaten Bengkulu Tengah

Source : *Forestry and Plantation Service of Central Bengkulu Regency*

Tabel Perkebunan Rakyat Komoditi Kopi Menurut Kecamatan di Kabupaten
 ----- 6.2.3. Bengkulu Tengah
 Table Tahun 2009

KECAMATAN	KOPI					
	TBM	TM	TTM/TR	Jumlah	Produksi (Ton)	Tani
1	2	3	4	5	6	7
1. Talang Empat	68	133	85	286	80	345
2. Karang Tinggi	127	1.183	26	1.336	710	1.263
3. Taba Penanjung	-	3.355	470	3.825	2.013	3.390
4. Merigi Kelindang	-	*	*	*	*	*
5. Pagar Jati	745	1.879	1.074	3.698	1.127,50	1.773
6. Merigi Sakti	*	*	*	*	*	*
7. Pondok Kelapa	29	206	1	236	123,50	89
8. Pondok Kubang	*	*	*	*	*	*
9. Pematang Tiga	440	151	450	1.041	90,50	1.032
10. Bang Haji	*	*	*	*	*	*
Jumlah	1.409	6.907	2.106	10.422	4.144,50	7.891

* Data masih tergabung dengan kecamatan induk

Sumber : Dinas Pertanian, Perkebunan dan Kehutanan Kabupaten Bengkulu Tengah

Source : *Plantation Service of Central Bengkulu Regency*

Tabel Tanaman Perkebunan Rakyat Komoditi Kelapa Menurut Kecamatan di
 ----- 6.2.4. Kabupaten Bengkulu Tengah
 Table Tahun 2009

Kecamatan	KELAPA					
	TBM	TM	TTM/TR	Jumlah	Produksi (Ton)	Tani
1	2	3	4	5	6	7
1. Talang Empat	31	47	-	78	211,50	576
2. Karang Tinggi	6	125	-	131	562,50	309
3. Taba Penanjung	6	3	1	10	13,50	291
4. Merigi Kelindang	*	*	-	*	*	*
5. Pagar Jati	10	5	-	15	22,50	218
6. Merigi Sakti	*	*	-	*	*	*
7. Pondok Kelapa	70	178	126	374	801	837
8. Pondok Kubang	*	*	*	*	*	*
9. Pematang Tiga	-	12	-	12	54	2.001
10. Bang Haji	-	*	-	*	*	*
Jumlah	123	370	127	620	1.665	4.232

* Data masih tergabung dengan kecamatan induk

Sumber : Dinas Pertanian, Perkebunan dan Kehutanan Kabupaten Bengkulu Tengah

Source : *Plantation Sevice of Central Bengkulu Regency*

Tabel 6.2.5. Tanaman Perkebunan Rakyat Komoditi Sawit Menurut Kecamatan di Kabupaten Bengkulu Tengah
 Tahun 2009

Kecamatan	SAWIT					
	TBM	TM	TTM/TR	Jumlah	Produksi (Ton)	Tani
1	2	3	4	5	6	7
1. Talang Empat	143	56	-	199	1.008	66
2. Karang Tinggi	160	378	9	547	6.804	361
3. Taba Penanjung	52	-	-	52	-	23
4. Merigi Kelindang	*	-	-	*	-	*
5. Pagar Jati	176	885	-	1.061	15.930	163
6. Merigi Sakti	*	*	-	*	*	*
7. Pondok Kelapa	113	327	50	490	5.886	156
8. Pondok Kubang	*	*	*	*	*	*
9. Pematang Tiga	450	141	-	591	2.538	235
10. Bang Haji	*	*	-	*	*	*
Jumlah	1.094	1.787	59	2.940	32.166	1.004

* Data masih tergabung dengan kecamatan induk

Sumber : Dinas Pertanian, Perkebunan dan Kehutanan Kabupaten Bengkulu Tengah

Source : Forestry and Plantation Service of Central Bengkulu Regency

Tabel 6.2.6. Tanaman Perkebunan Rakyat Komoditi Cengkeh Menurut Kecamatan di Kabupaten Bengkulu Tengah
 Tahun 2009

Kecamatan	CENGKEH					
	TBM	TM	TTM/TR	Jumlah	Produksi (Ton)	Tani
1	2	3	4	5	6	7
1. Talang Empat	-	-	-	-	-	-
2. Karang Tinggi	-	-	-	-	-	-
3. Taba Penanjung	13	-	-	43	-	-
4. Merigi Kelindang	*	-	-	*	-	-
5. Pagar Jati	-	-	-	-	-	-
6. Merigi Sakti	-	-	-	-	-	-
7. Pondok Kelapa	2	17	30	49	7	57
8. Pondok Kubang	*	*	*	*	*	*
9. Pematang Tiga	15	15	-	30	6	120
10. Bang Haji	*	*	-	*	*	*
Jumlah	30	32	30	92	13	177

* Data masih tergabung dengan kecamatan induk

Sumber : Dinas Pertanian, Perkebunan dan Kehutanan Kabupaten Bengkulu Tengah

Source : Forestry and Plantation Service of Central Bengkulu Regency

Tabel Luas Tanaman Perkebunan Rakyat Komoditi Kakao dari Kecamatan di
 ----- 6.2.7. Kabupaten Bengkulu Tengah
 Table Tahun 2009

KECAMATAN	KAKAO					
	TBM	TM	TTM/TR	Jumlah	Produksi (Ton)	Tani
1	2	3	4	5	6	7
1. Talang Empat	9	-	-	9	-	7
2. Karang Tinggi	2	-	-	2	-	1
3. Taba Penanjung	7	3	-	10	4	10
4. Merigi Kelindang	*	*	-	*	*	*
5. Pagar Jati	109	16	-	125	20.50	275
6. Merigi Sakti	*	*	-	*	*	*
7. Pondok Kelapa	22	17	-	39	21.50	58
8. Pondok Kubang	*	*	-	*	*	*
9. Pematang Tiga	209	404	450	1.036	513.50	270
10. Bang Haji	*	*	*	*	*	*
Jumlah	358	440	450	1.248	559,50	621

* Data masih tergabung dengan kecamatan induk

Sumber : Dinas Pertanian, Perkebunan dan Kehutanan Kabupaten Bengkulu Tengah

Source : *Forestry and Plantation Service of Central Bengkulu Regency*

Tabel 6.2.8. Tanaman Perkebunan Rakyat Komoditi Lada dari Kecamatan di Kabupaten Bengkulu Tengah
 Tahun 2009

KECAMATAN	LADA					
	TBM	TM	TTM/TR	Jumlah	Produksi (Ton)	Tani
1	2	3	4	5	6	7
1. Talang Empat	21	14	-	35	14	44
2. Karang Tinggi	-	-	-	-	-	-
3. Taba Penanjung	-	-	-	-	-	-
4. Merigi Kelindang	-	-	-	-	-	-
5. Pagar Jati	171	106	39	316	108	715
6. Merigi Sakti	*	-	*	*	*	*
7. Pondok Kelapa	9	10	-	19	10	19
8. Pondok Kubang	*	*	-	*	*	*
9. Pematang Tiga	15	4	-	19	4	55
10. Bang Haji	*	*	-	*	*	*
Jumlah	216	134	39	389	136	833

* Data masih tergabung dengan kecamatan induk

Sumber : Dinas Pertanian, Perkebunan dan Kehutanan Kabupaten Bengkulu Tengah

Source : *Forestry and Plantation Service of Central Bengkulu Regency*

Tabel Tanaman Perkebunan Rakyat Komoditi Kayu Manis Menurut
 ----- 6.2.9. Kecamatan di Kabupaten Bengkulu Tengah
 Table Tahun 2009

KECAMATAN	KA YU MANIS					
	TBM	TM	TTM/TR	Jumlah	Produksi (Ton)	Tani
1	2	3	4	5	6	7
1. Talang Empat	4	-	-	4	-	5
2. Karang Tinggi	5	-	-	5	-	7
3. Taba Penanjung	143	85	-	228	76	443
4. Merigi Kelindang	*	*	-	*	*	*
5. Pagar Jati	28	12	-	40	11	45
6. Merigi Sakti	*	*	-	*	*	*
7. Pondok Kelapa	7	12	-	19	10.50	25
8. Pondok Kubang	*	*	-	*	*	*
9. Pematang Tiga	80	67	-	147	60	200
10. Bang Haji	*	*	-	*	*	*
Jumlah	267	176	-	443	157.50	725

* Data masih tergabung dengan kecamatan induk

Sumber : Dinas Pertanian, Perkebunan dan Kehutanan Kabupaten Bengkulu Tengah

Source : *Forestry and Plantation Service of Central Bengkulu Regency*

Tabel Luas Tanaman Perkebunan Rakyat Komoditi Kemiri dari Kecamatan di
 ----- 6.2.10. Kabupaten Bengkulu Tengah
 Table Tahun 2009

KECAMATAN	KEMIRI					
	TBM	TM	TTM/TR	Jumlah	Produksi (Ton)	Tani
1	2	3	4	5	6	7
1. Talang Empat	2	-	-	2	-	2
2. Karang Tinggi	-	-	-	-	-	-
3. Taba Penanjung	12	9	-	21	2	67
4. Merigi Kelindang	*	*	-	*	*	*
5. Pagar Jati	6	6	-	12	1.50	21
6. Merigi Sakti	*	*	-	*	*	*
7. Pondok Kelapa	3	7	-	10	1.50	26
8. Pondok Kubang	*	*	-	*	*	*
9. Pematang Tiga	-	-	-	-	-	-
10. Bang Haji	-	-	-	-	-	-
Jumlah	23	22	-	45	5	116

* Data masih tergabung dengan kecamatan induk

Sumber : Dinas Pertanian, Perkebunan dan Kehutanan Kabupaten Bengkulu Tengah

Source : *Forestry and Plantation Service of Central Bengkulu Regency*

Tabel 6.2..11 Luas Tanaman Perkebunan Rakyat Komoditi Aren dari Kecamatan di Kabupaten Bengkulu Tengah Tahun 2009

KECAMATAN	AREN					Produksi (Ton)	Tani
	TBM	TM	TTM/TR	Jumlah			
1	2	3	4	5	6	7	
1. Talang Empat	-	-	-	-	-	-	
2. Karang Tinggi	-	-	-	-	-	-	
3. Taba Penanjung	20	10	-	30	30	35	
4. Merigi Kelindang	*	*	-	*	*	*	
5. Pagar Jati	2	-	6	8	-	29	
6. Merigi Sakti	*	-	*	*	-	*	
7. Pondok Kelapa	8	7	-	15	210	19	
8. Pondok Kubang	*	*	-	*	*	*	
9. Pematang Tiga	-	-	-	-	-	-	
10. Bang Haji	-	-	-	-	-	-	
Jumlah	30	17	6	53	510	83	

* Data masih tergabung dengan kecamatan induk

Sumber : Dinas Pertanian, Perkebunan dan Kehutanan Kabupaten Bengkulu Tengah

Source : *Forestry and Plantation Service of Central Bengkulu Regency*

Tabel Luas Tanaman Perkebunan Rakyat Komoditi Kapuk dari Kecamatan di
 ----- 6.2.12. Kabupaten Bengkulu Tengah
 Table Tahun 2009

KECAMATAN	KAPUK					
	TBM	TM	TTM/TR	Jumlah	Produksi (Ton)	Tani
1	2	3	4	5	7	6
1. Talang Empat	-	-	-	-	-	-
2. Karang Tinggi	7	6	-	13	1	29
3. Taba Penanjung	-	-	-	-	-	-
4. Merigi Kelindang	-	-	-	-	-	-
5. Pagar Jati	-	-	-	-	-	-
6. Merigi Sakti	-	-	-	-	-	-
7. Pondok Kelapa	26	46	18	90	9	108
8. Pondok Kubang	*	*	*	*	*	*
9. Pematang Tiga	-	-	-	-	-	-
10. Bang Haji	-	-	-	-	-	-
Jumlah	33	52	18	103	10	137

* Data masih tergabung dengan kecamatan induk

Sumber : Dinas Pertanian, Perkebunan dan Kehutanan Kabupaten Bengkulu Tengah

Source : *Forestry and Plantation Service of Central Bengkulu Regency*

Tabel 6.2.13. Luas Tanaman Perkebunan Rakyat Komoditi Pinang dari Kecamatan di Kabupaten Bengkulu Tengah Tahun 2009

KECAMATAN	PINANG					
	TBM	TM	TTM/TR	Jumlah	Produksi (Ton)	Tani
1	2	3	4	5	6	7
1. Talang Empat	1.5	0.5	-	2	-	10
2. Karang Tinggi	1.5	-	-	1.5	-	7
3. Taba Penanjung	3	69	4	76	-	74
4. Merigi Kelindang	*	*	*	*	-	*
5. Pagar Jati	4	13	-	17	3.5	27
6. Merigi Sakti	*	*	-	*	*	*
7. Pondok Kelapa	16	12.5	1	18.5	5	72
8. Pondok Kubang	*	*	*	*	*	*
9. Pematang Tiga	30.3	282	-	312.3	4.6	252
10. Bang Haji	*	*	-	*	*	*
Jumlah	30.3	377	5	438	13	442

* Data masih tergabung dengan kecamatan induk

Sumber : Dinas Pertanian, Perkebunan dan Kehutanan Kabupaten Bengkulu Tengah

Source : *Forestry and Plantation Service of Central Bengkulu Regency*

Tabel Luas Tanaman Perkebunan Rakyat Komoditi Nilam dari Kecamatan di
 ----- 6.2.14. Kabupaten Bengkulu Tengah
 Table Tahun 2009

KECAMATAN	NILAM					
	TBM	TM	TTM/TR	Jumlah	Produksi (Ton)	Tani
1	2	3	4	5	6	7
1. Talang Empat	-	-	-	-	-	-
2. Karang Tinggi	-	-	-	-	-	-
3. Taba Penanjung	-	-	-	-	-	-
4. Merigi Kelindang	-	-	-	-	-	-
5. Pagar Jati	-	-	-	-	-	-
6. Merigi Sakti	-	-	-	-	-	-
7. Pondok Kelapa	-	-	-	-	-	-
8. Pondok Kubang	-	-	-	-	-	-
9. Pematang Tiga	-	-	-	-	-	-
10. Bang Haji	-	-	-	-	-	-
Jumlah	-	-	-	-	-	-

* Data masih tergabung dengan kecamatan induk

Sumber : Dinas Pertanian, Perkebunan dan Kehutanan Kabupaten Bengkulu Tengah

Source : *Forestry and Plantation Service of Central Bengkulu Regency*

Tabel 6.2.15. Luas Tanaman Perkebunan Rakyat Komoditi Temulawak dari Kecamatan di Kabupaten Bengkulu Tengah Tahun 2009

KECAMATAN	TEMULAWAK					
	TBM	TM	TTM/TR	Jumlah	Produksi (Ton)	Tani
1	2	3	4	5	6	7
1. Talang Empat	-	-	-	-	-	-
2. Karang Tinggi	-	-	-	-	-	-
3. Taba Penanjung	-	-	-	-	-	-
4. Merigi Kelindang	-	-	-	-	-	-
5. Pagar Jati	-	-	-	-	-	-
6. Merigi Sakti	-	-	-	-	-	-
7. Pondok Kelapa	-	2	-	2	-	6
8. Pondok Kubang	-	*	-	*	-	*
9. Pematang Tiga	-	-	-	-	-	-
10. Bang Haji	-	-	-	-	-	-
Jumlah	-	2	-	2	-	6

* Data masih tergabung dengan kecamatan induk

Sumber : Dinas Pertanian, Perkebunan dan Kehutanan Kabupaten Bengkulu Tengah

Source : Forestry and Plantation Service of Central Bengkulu Regency

Tabel 6.2.16. Luas Tanaman Perkebunan Rakyat Komoditi Jahe dari Kecamatan di Kabupaten Bengkulu Tengah

 Table Tahun 2009

KECAMATAN	JAHE					
	TBM	TM	TTM/TR	Jumlah	Produksi (Ton)	Tani
1	2	3	4	5	6	7
1. Talang Empat	-	-	-	-	-	-
2. Karang Tinggi	-	-	-	-	-	-
3. Taba Penanjung	-	-	-	-	-	-
4. Merigi Kelindang	-	-	-	-	-	-
5. Pagar Jati	-	2	-	2	10	4
6. Merigi Sakti	-	*	-	*	*	*
7. Pondok Kelapa	-	3	-	3	15	25
8. Pondok Kubang	-	*	-	*	*	*
9. Pematang Tiga	-	20	-	20	1	160
10. Bang Haji	-	*	-	*	*	*
Jumlah	-	25	-	25	26	189

* Data masih tergabung dengan kecamatan induk

Sumber : Dinas Pertanian, Perkebunan dan Kehutanan Kabupaten Bengkulu Tengah

Source : Forestry and Plantation Service of Central Bengkulu Regency

Tabel 6.2.17. Luas Tanaman Perkebunan Rakyat Komoditi KencurKaret dari Kecamatan di Kabupaten Bengkulu Tengah Tahun 2009

KECAMATAN	KENCUR					
	TBM	TM	TTM/TR	Jumlah	Produksi (Ton)	Tani
1	2	3	4	5	6	7
1. Talang Empat	-	-	-	-	-	-
2. Karang Tinggi	-	3	-	3	15	9
3. Taba Penanjung	-	-	-	-	-	-
4. Merigi Kelindang	-	-	-	-	-	-
5. Pagar Jati	-	-	-	-	-	-
6. Merigi Sakti	-	-	-	-	-	-
7. Pondok Kelapa	-	5	-	5	25	16
8. Pondok Kubang	-	*	-	*	*	*
9. Pematang Tiga	-	-	-	-	-	-
10. Bang Haji	-	-	-	-	-	-
Jumlah	-	8	-	8	40	25

* Data masih tergabung dengan kecamatan induk

Sumber : Dinas Pertanian, Perkebunan dan Kehutanan Kabupaten Bengkulu Tengah

Source : Forestry and Plantation Service of Central Bengkulu Regency

Tabel 6.2.18. Luas Tanaman Perkebunan Rakyat Komoditi Kunyit dari Kecamatan di Kabupaten Bengkulu Tengah

 Table Tahun 2009

KECAMATAN	KUNYIT					
	TBM	TM	TTM/TR	Jumlah	Produksi (Ton)	Tani
1	2	3	4	5	6	7
1. Talang Empat	-	-	-	-	-	-
2. Karang Tinggi	-	-	-	-	-	-
3. Taba Penanjung	-	-	-	-	-	-
4. Merigi Kelindang	-	-	-	-	-	-
5. Pagar Jati	-	-	-	-	-	-
6. Merigi Sakti	-	-	-	-	-	-
7. Pondok Kelapa	-	6	-	6	30	15
8. Pondok Kubang	-	*	-	*	*	*
9. Pematang Tiga	-	-	-	-	-	-
10. Bang Haji	-	-	-	-	-	-
Jumlah	-	6	-	6	30	15

* Data masih tergabung dengan kecamatan induk

Sumber : Dinas Pertanian, Perkebunan dan Kehutanan Kabupaten Bengkulu Tengah

Source : Forestry and Plantation Service of North Bengkulu Regency

Tabel 6.2.19. Luas Tanaman Perkebunan Rakyat Komoditi Vanili dari Kecamatan di Kabupaten Bengkulu Tengah Tahun 2009

KECAMATAN	VANILI					
	TBM	TM	TTM/TR	Jumlah	Produksi (Ton)	Tani
1	2	3	4	5	6	7
1. Talang Empat	1	-	-	1	-	-
2. Karang Tinggi	-	-	-	-	-	-
3. Taba Penanjung	5	1	-	6	0.20	6
4. Merigi Kelindang	*	*	-	*	*	*
5. Pagar Jati	-	-	-	-	-	-
6. Merigi Sakti	-	-	-	-	-	-
7. Pondok Kelapa	-	-	-	-	-	-
8. Pondok Kubang	-	-	-	-	-	-
9. Pematang Tiga	-	-	-	-	-	-
10. Bang Haji	-	-	-	-	-	-
Jumlah	6	1	-	7	0.20	6

* Data masih tergabung dengan kecamatan induk

Sumber : Dinas Pertanian, Perkebunan dan Kehutanan Kabupaten Bengkulu Tengah

Source : Forestry and Plantation Service of Central Bengkulu Regency

6.3 PERHUTANAN FORESTRY

Tabel 6.3.1. Luas Kawasan Hutan Menurut Fungsinya di Kabupaten Bengkulu Tengah
Table Forest Area by Function in Central Bengkulu Regency 2009 (Ha)

Fungsi/ Function	Luas/ Area*
1	2
A. Fungsi Konservasi	
1 Cagar Alam / Natural Reserve	87,70
2 TNKS	-
3 Pusat Pelatihan Gajah / Forest having special function as elephant training center	-
4 Taman Hutan Raja Lelo / Raja Lelo forest park	1.122,00
5 Taman buru / hunting park	4.579,00
B. Fungsi produksi	
1 Hutan Produksi Terbatas (HPT) <i>Limited Production Forest</i>	-
2 Hutan Produksi Tetap (HP) <i>Production Forest</i>	1.046,00
C. Fungsi lindung	
1 Hutan Lindung / protection forest	20.002,70

Sumber Dinas Pertanian, Perkebunan dan Kehutanan Kabupaten Bengkulu Tengah
Source Forestry Service of Central Bengkulu Regency

Tabel
----- 6.3.2
Table

Produksi Hasil Hutan Dirinci Menurut Jenisnya di
Kabupaten Bengkulu Tengah
Forest Product by Kind in Central Bengkulu Regency
2009

Komoditi/ comodity	Produksi (Btg/Kpg)	Volume (M3/SM)
1	2	2
1. Kayu Bulat (M ³) / <i>Log (Cubic)</i>	758 Btg	476,20
2. Kayu Bulat Kecil	248 Btg	33,10
2. Kayu Gergajian (M ³) <i>Sawn Wood (Cubic)</i>	11.359 Kpg/Btg	268,4972
3. Rotan Manau (Bata ng) / <i>Manau Rattan (Stalk)</i>	-	-
4. Rotan Jenis Lain (kg) <i>Rattan Sp (kg)</i>	-	-
6. Damar (Ton) / <i>Resin (Ton)</i>	-	-

Sumber Dinas Pertanian, Perkebunan dan Kehutanan Kabupaten Bengkulu Tengah
Source *Forestry Service of Central Bengkulu Regency*

6.4 PETERNAKAN
ANIMAL HUSBANDRY

Tabel 6.4.1 Populasi Ternak Menurut Kecamatan di Kabupaten Bengkulu Tengah
 ----- 6.4.1
 Table Population of Livestock by Sub District in Central Bengkulu Regency

2009

Kecamatan/ Sub District	Sapi/ Cow	Kerbau/ Buffalo	Kambing /Domba Goat	Babi / Pig
1	2	3	4	5
1. Talang Empat				
2. Karang Tinggi				
3. Taba Penanjung				
4. Merigi Kelindang				
5. Pagar Jati				
6. Merigi Sakti				
7. Pondok Kelapa				
8. Pondok Kubang				
9. Pematang Tiga				
10. Bang Haji				
<hr/>				
Jumlah/ Total				
<hr/>				
Sumber	Dinas Pertanian dan Peternakan Kabupaten Bengkulu Tengah			
Source				

Tabel Jumlah Pemotongan Ternak di Kabupaten Bengkulu Tengah

----- 6.4.2

Table

Tahun 2008-2009

(ekor)

No	Tahun	Sapi	Kerbau	Kambing	Domba	Babi	Ayam Buras	Ayam Petelur	Ayam Ras Pedaging	Itik
1	2	3	4	5	6	7	8	9	10	11

1. 2008

2. 2009

Sumber Dinas Pertanian dan Peternakan Kabupaten Bengkulu Tengah

Source Plant and Animal Husbandry Service of Central Bengkulu Regency

Tabel Perkembangan Impor Ternak Kabupaten Bengkulu Tengah

----- 6.4.3.

Table

Tahun 2008 - 2009

(ekor)

No	Tahun	Sapi	Kerbau	Kambing	Domba	Babi	Ayam Buras	Ayam Petelur	Ayam Ras Pedaging	Itik
1	2	3	4	5	6	7	8	9	10	11

1. 2008

2. 2009

Sumber Dinas Pertanian dan Peternakan Kabupaten Bengkulu Tengah

Source Plant and Animal Husbandry Service of Central Bengkulu Regency

Tabel Perkembangan Ekspor Ternak Kabupaten Bengkulu Tengah

----- 6.4.4

Table

Tahun 2008-2009

(ekor)

No	Tahun	Sapi	Kerbau	Kambing	Domba	Babi	Ayam Buras	Ayam Petelur	Ayam Ras Pedaging	Itik
1	2	3	4	5	6	7	8	9	10	11

1. 2008

2. 2009

Sumber

Dinas Pertanian dan Peternakan Kabupaten Bengkulu Tengah

Source

Plant and Animal Husbandry Service of Central Bengkulu Regency

Tabel

Produksi Daging di Kabupaten Bengkulu Tengah

----- 6.4.5.

Table

Tahun 2008-2009

(Kg)

No	Tahun	Sapi	Kerbau	Kambing	Domba	Babi	Ayam Buras	Ayam Petelur	Ayam Ras Pedaging	Itik
1	2	3	4	5	6	7	8	9	10	11

1. 2008

2. 2009

Sumber

Dinas Pertanian dan Peternakan Kabupaten Bengkulu Tengah

Source

Plant and Animal Husbandry Service of Central Bengkulu Regency

Tabel
-----6.4.6.

Konsumsi Daging Ternak di Kabupaten Bengkulu Tengah

Table

Tahun 2008-2009
(Kg)

No	Tahun	Sapi	Kerbau	Kambing	Domba	Babi	Ayam Buras	Ayam Petelur	Ayam Ras Pedaging	Itik
1	2	3	4	5	6	7	8	9	10	11

1. 2008

2. 2009

Sumber
Source

Dinas Pertanian dan Peternakan Kabupaten Bengkulu Tengah
Plant and Animal Husbandry Service of Central Bengkulu Regency

Tabel
-----6.4.7.

Konsumsi Perkapita Daging Ternak di Kabupaten Bengkulu Tengah

Table

Tahun 2008-2009
(gr/kapita/tahun)

No	Tahun	Sapi	Kerbau	Kambing	Domba	Babi	Ayam Buras	Ayam Petelur	Ayam Ras Pedaging	Itik
1	2	3	4	5	6	7	8	9	10	11

1. 2008

2. 2009

Sumber
Source

Dinas Pertanian dan Peternakan Kabupaten Bengkulu Tengah
Plant and Animal Husbandry Service of Central Bengkulu Regency

Tabel 6.4.8. Konsumsi Protein Hewani Daging Ternak di Kabupaten Bengkulu Tengah

-----6.4.8.

Table *Tahun 2008-2009 (gr/kapita/tahun)*

No	Tahun	Sapi	Kerbau	Kambing	Domba	Babi	Ayam Buras	Ayam Petelur	Ayam Ras Pedaging	Itik
1	2	3	4	5	6	7	8	9	10	11
1.	2008									
2.	2009									

Sumber: Dinas Pertanian dan Peternakan Kabupaten Bengkulu Tengah
* Protein/hari

Source: *Plant and Animal Husbandry Service of Central Bengkulu Regency*

Tabel : 6.4.9. Produksi, Konsumsi, Konsumsi Perkapita, dan Konsumsi Protein Hewani Unggas Tahun 2008-2009

No	Tahun	Produksi Telur (Kg)			Konsumsi Telur (Kg)			Konsumsi Perkapita Telur (gram/kapita/tahun)			Konsumsi Protein Hewani Telur (gram/kapita/tahun)		
		Ayam Buras	Ayam Ras Petelur	Itik	Ayam Buras	Ayam Ras Petelur	Itik	Ayam Buras	Ayam Ras Petelur	Itik	Ayam Buras	Ayam Ras Petelur	Itik
1	2	3	4	5	6	7	8	9	10	11	12	13	14
1.	2008												
2.	2009												

Sumber: Dinas Pertanian dan Peternakan Kabupaten Bengkulu Tengah

Source: *Plant and Animal Husbandry Service of Central Bengkulu Regency*

**6.5. PERIKANAN
FISHERI**

Tabel Luas Usaha Perikanan Darat Berdasarkan Jenisnya dirinci Menurut Kecamatan di Kabupaten Bengkulu Tengah
-----6.5.1. Kecamatan di Kabupaten Bengkulu Tengah
Table Area Inlad Fishery by Kind and sub District in Central Bengkulu Regency

2009 (Ha)					
Kecamatan / Sub Districts	Kolam / <i>Fresh Water</i>	Tebat Tehnis/ <i>Fresh Water Technic Ponds</i>	Perikanan Sawah / <i>Paddy Fiel Fishery</i>	Tambak / <i>Brusckish Water Pond</i>	Parairan Umum/ <i>Open Water</i>
1	2	3	4	5	6
1. Talang Empat					
2. Karang Tinggi					
3. Taba Penanjung					
4. Merigi Kelindang					
5. Pagar Jati					
6. Merigi Sakti					
7. Pondok Kelapa					
8. Pondok Kubang					
9. Pematang Tiga					
10. Bang Haji					
Jumlah/ Total					
Sumber	Dinas Kelautan dan Perikanan Kabupaten Bengkulu Tengah				
Source	Fishery Service of Central Bengkulu Regency				

Tabel 6.5.2. Produksi Perikanan Darat Berdasarkan Jenisnya dirinci Menurut Kecamatan di Kabupaten Bengkulu Tengah
Production Of Inland Fishery by Kind and sub District in Central Bengkulu Regency
 2009 (Ton)

Kecamatan / Sub Districs	Kolam / Fresh Water	Tebat Tehnis/ Fresh Water Technic Ponds	Perikanan Sawah / Paddy Fiel Fishery	Tambak/ Brusckish Water Pond	Parairan Umum/ Open Water
1	2	3	4	5	6
1. Talang Empat					
2. Karang Tinggi					
3. Taba Penanjung					
4. Merigi Kelindang					
5. Pagar Jati					
6. Merigi Sakti					
7. Pondok Kelapa					
8. Pondok Kubang					
9. Pematang Tiga					
10. Bang Haji					
Jumlah/ Total					

Sumber : Dinas Kelautan dan Perikanan Kabupaten Bengkulu Tengah
 Source : Fishery Service of Central Bengkulu Regency

Tabel 6.5.3. Nilai Produksi Perikanan Darat Berdasarkan Jenisnya dirinci Menurut Kecamatan di Kabupaten Bengkulu Tengah
Value of Inland fishery Product by Kind and sub District in Central Bengkulu Regency
 2009 (000)

Kecamatan <i>/ Sub Districts</i>	Kolam / <i>Fresh Water</i>	Tebat Tehnis/ <i>Fresh Water Technic Ponds</i>	Perikanan Sawah / <i>Paddy Field Fishery</i>	Tambak / <i>Brusckish Water Pond</i>	Parairan Umum/ <i>Open Water</i>
1	2	3	4	5	6
1. Talang Empat					
2. Karang Tinggi					
3. Taba Penanjung					
4. Merigi Kelindang					
5. Pagar Jati					
6. Merigi Sakti					
7. Pondok Kelapa					
8. Pondok Kubang					
9. Pematang Tiga					
10. Bang Haji					
Jumlah/ <i>Total</i>					

Sumber : Dinas Kelautan dan Perikanan Kabupaten Bengkulu Tengah
 Source : *Fishery Service of Central Bengkulu Regency*

Tabel 6.5.4. Banyaknya Rumah Tangga Petani Ikan dan Nelayan Menurut Kecamatan di Kabupaten Bengkulu Tengah
Number iof Fishery Housschold by Sub District in Central Bengkulu Regency

2009

Kecamatan / Sub Districs	Petani Ikan/ Fishery Household of Fishery Water	Nelayan/ Fisheries Household of Marine
1	2	3
1. Talang Empat		
2. Karang Tinggi		
3. Taba Penanjung		
4. Merigi Kelindang		
5. Pagar Jati		
6. Merigi Sakti		
7. Pondok Kelapa		
8. Pondok Kubang		
9. Pematang Tiga		
10. Bang Haji		
Jumlah/ Total		

Sumber : Dinas Kelautan dan Perikanan Kabupaten Bengkulu Tengah
Source : Fishery Service of Central Bengkulu Regency

Tabel
----- 6.5.5.
Table

Produksi dan Nilai Perikanan Laut Menurut Kecamatan di
Kabupaten Bengkulu Tengah
*Production and Value of Marine Fisheries by Sub District in
Central Bengkulu Regency*
2009

Kecamatan / Sub Districts	Produksi/ Production (Ton)	Nilai / Value (000Rp)
1	2	3
1. Talang Empat		
2. Karang Tinggi		
3. Taba Penanjung		
4. Merigi Kelindang		
5. Pagar Jati		
6. Merigi Sakti		
7. Pondok Kelapa		
8. Pondok Kubang		
9. Pematang Tiga		
10. Bang Haji		
Jumlah/ Total		

Sumber : Dinas Kelautan dan Perikanan Kabupaten Bengkulu Tengah
Source : *Fishery Service of Central Bengkulu Regency*

Tabel 6.5.6. Banyaknya Kapal Penangkap Ikan Menurut Jenisnya per Kecamatan di Kabupaten Bengkulu Tengah
Number of Fishing Boat by Type and Sub Distric in Central Bengkulu Regency

2009

Kecamatan / Sub Districs	Kapal Motor/ In Board Motor	Perahu Motor Tempel/ Cut Board Motor	Perahu Tak Bermotor
1	2	3	4
1. Talang Empat			
2. Karang Tinggi			
3. Taba Penanjung			
4. Merigi Kelindang			
5. Pagar Jati			
6. Merigi Sakti			
7. Pondok Kelapa			
8. Pondok Kubang			
9. Pematang Tiga			
10. Bang Haji			
Jumlah/Total			

Sumber : Dinas Kelautan dan Perikanan Kabupaten Bengkulu Tengah

Source : *Fishery Service of Central Bengkulu Regency*

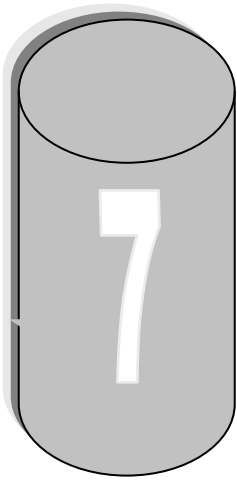
Tabel
----- 6.5.7
Table

Banyaknya Penangkap Ikan Menurut Jenisnya per
Kecamatan di Kabupaten Bengkulu Tengah
*Number of Fishing Boat by Type and Sub Distric in
Central Bengkulu Regency*
2009

Kecamatan/ Sub Districts	Payang/ Payang	Pukat Pantai/ Drugnet	Jaring Ingsang/ Net of Gills	Trambe I/ Trawl	Pancing/ Fishing Rod	Lainnya/ Others
1	2	3	4	5	6	7
1. Talang Empat						
2. Karang Tinggi						
3. Taba Penanjung						
4. Merigi Kelindang						
5. Pagar Jati						
6. Merigi Sakti						
7. Pondok Kelapa						
8. Pondok Kubang						
9. Pematang Tiga						
10. Bang Haji						
Jumlah/ Total						

Sumber : Dinas Kelautan dan Perikanan Kabupaten Bengkulu Tengah

Source : Fishery Service of Central Bengkulu Regency



Perindustrian Pertambangan & Konstruksi Konstruksi

VII . PERINDUSTRIAN, PERTAMBANGAN, ENERGI, DAN KONSTRUKSI

Perindustrian yang dikembangkan di kabupaten bengkulu Tengah terutama adalah industri kecil, baik formal maupun non formal. Adapun jenis usaha yang dikembangkan dikelompokkan menjadi 4 Yaitu industri logam, mesin elektronik industri kimia, aneka industri dan industri hasil pertanian.

Air minum yang disalurkan oleh Perusahaan Daerah Air Minum (PDAM) Kabupaten Bengkulu Tengah pada tahun 2007 berdasarkan jenis pelanggan mencapai 2.554.213 M³ . Volume penyaluran air ini selalu menunjukkan peningkatan dari tahun ke tahun seiring dengan peningkatan jumlah pelanggan. Dalam hal ini pelanggan terbanyak adalah kategori Rumah Tempat Tinggal.

Listrik yang terjual selama tahun 2007 (data bulan April 2009) di Kabupaten Bengkulu Tengah mencapai 2.283.302 Kwh. Ini digunakan untuk memenuhi kebutuhan pelanggan baik untuk keperluan rumah tangga, industri maupun keperluan umum.

Pertambangan yang terdapat di Kabupaten Bengkulu Tengah diantaranya adalah batu bara. Produksi batu bara pada tahun 2004 mencapai 205.541,56 ton. Batu bara ini selanjutnya dipasarkan untuk keperluan ekspor maupun luar negeri. Untuk jenis tambang Emas dan Perak produksi sampai bulan April 1995, dan setelah bulan itu perusahaan pertambangan tidak lagi memproduksi.

VII. MANUFACTURING, MINING, ENERGY DAN CONSTRUCTION

The manufacturing which developed in regency of Central Bengkulu that main was small manufacturing formal and informal. Many kinds of effort was developing to be four, they were manufacture of metal, machine, and electronics, chemical manufacturing, various manufacturing, and agroindustry

Water supply was loaded by Regional Establishment of water supply (PDAM) of Central Bengkulu in 2009 by total consumens reached 2.554.213 M³. This distribution volume always showed increase from year to year with total consumens. It used for fill consumens need, well for household, industry although public need.

House development had done by Peru Perumnas in 2004 these were two type D.36 Type, which called very simple house.

The mining in Central Bengkulu were coal, gold, and silver. Coal production in 2004 reached 205.541,56 tons. And these was marketing for export on in the contry. The Gold and Silver production both of the mining had written until April 2009 and after the month the mining company didn't produce anymore.

VII PERINDUSTRIAN, PERTAMBANGAN, ENERGI DAN KONSTRUKSI
MANUFACTURING, MINING, ENERGY, AND CONTRUCTION

7.1. Perindustrian
Manufacturing

Tabel Perkembangan Industri Formal Kabupaten Bengkulu Tengah 2007

----- 7.1.1.

Table

Tahun 2009

Kelompok Industri/ <i>Group Of Manufacturing</i>	Unit Usaha/ <i>Estabilishment Unit</i>	Tenaga kerja	Nilai				
			Investasi	Produksi	Bahan Baku	Nilai Tambah	
1	2	3	4	5	6	7	
A							
1	Alat Pertanian dan Logam	-	-	-	-	-	
2	Pemeliharaan dan Perbaikan Peralatan PengerakMula	-	-	-	-	-	
3	Industri logam-logam lain	7	21	105.000	183.750	147.000	36.750
4	Pemeliharaan dan perbaikan elektronik komunikasi dan lainnya	-	-	-	-	-	-
5	Karoseri kendaraan Roda 4	2	10	50.000	87.500	70.000	17.500
6	Barang Perhiasan pribadi	-	-	-	-	-	-
7	Industri Batu bra	1	15	90.000	157.500	126.000	31.500
8	Industri genteng tanah	80	240	800.000	1.400.000	1.120.000	280.000
9	industri barang semen	-	-	-	-	-	-
10	Industri garmen dan tekstil	-	-	-	-	-	-
11	industri batik	-	-	-	-	-	-
12	Ind. Cetak dan penerbitan	-	-	-	-	-	-
13	Industri yang belum tergolong	180	1.320	16.170.000	28.297.500	22.638.000	5.659.500
Jumlah		270	1.606	17.215.000	30.126.250	24.101.000	6.025.250

Sumber : Dinas Perindustrian ,Perdagangan, Koperasi dan UMKM Kab. Bengkulu Tengah

Source : *Industrial, Tradint Office of Central Bengkulu Regency*

Tabel 7.1.1 Lanjutan

Kelompok Industri/ <i>Group Of Manufacturing</i>	Unit Usaha/ <i>Estabilishment Unit</i>	Tenaga kerja	Nilai			
			Investasi	Produksi	Bahan Baku	Nilai Tambah
1	2	3	4	5	6	7

A							
1	Industri giling padi dan olah beras	5	10	100.000	175.000	140.000	35.000
2	Industri tepung	-	-	-	-	-	-
3	Industri roti kue kering	4	8	8.000	14.000	11.200	2.800
4	Industri gula dll	17	55	34.000	59.500	47.600	11.900
5	Industri pengolahan kopi	4	12	80.000	140.000	112.000	28.000
6	Industri es batu	-	-	-	-	-	-
7	Industri macam-macam es	-	-	-	-	-	-
8	Industri tempe	6	12	12.000	21.000	16.800	4.200
9	Industri tahu	-	-	-	-	-	-
10	Industri kerupuk	10	22	20.000	35.000	28.000	4.200
11	Industri kue basah	2	4	4.000	7.000	5.600	1.400
12	Industri perabot rumah tangga	159	335	1.579.000	2.763.250	221.600	552.650
13	Industri alat dapur	4	8	8.000	14.000	11.200	2.800
Jumlah		211	466	1.845.000	3.228.750	594.000	642.950

Sumber : Dinas Perindustrian ,Perdagangan, Koperasi dan UMKM Kab. Bengkulu Tengah
 Source : *Industrial, Tradint Office of Central Bengkulu Regency*

Tabel 7.1.2. Banyaknya Unit Usaha, Tenaga Kerja, Produksi, Investasi, Bahan Baku, dan Nilai Tambah pada Industri Kecil Non Formal menurut Kelompok Industri di Kabupaten Bengkulu Tengah
 Table *Number of Establishment Units, Employment, Production, Investment, Raw Materials, and Added Value in Non Formal Scale Manufacturing Establishment by Group in Central Bengkulu Regency*
 Tahun 2009

Kelompok Industri/	Unit	Tenaga	Nilai
--------------------	------	--------	-------

<i>Group Of Manufacturing</i>		Usaha/ <i>Establi shment Unit</i>	kerja	Investasi	Produksi	Bahan Baku	Nilai Tambah
1	2	3	4	5	6	7	
1	Alat Pertanian dan Logam	-	-	-	-	-	-
2	Pemeliharaan dan Perbaikan Peralatan Pengerak Mula	-	-	-	-	-	-
3	Industri logam-logam lain	7	21	105.000	183.750	147.000	36.750
4	Pemeliharaan dan perbaikan elektronik komunikasi dan lainnya	-	-	-	-	-	-
5	Karoseri kendaraan Roda 4	2	10	50.000	87.500	70.000	17.500
6	Barang Perhiasan pribadi	-	-	-	-	-	-
7	Industri Batu bra	1	15	90.000	157.500	126.000	31.500
8	Industri genteng tanah	80	240	800.000	1.400.000	1.120.000	280.000
9	industri barang semen	-	-	-	-	-	-
10	Industri garmen dan tekstil	-	-	-	-	-	-
11	industri batik	-	-	-	-	-	-
12	Ind. Cetak dan penerbitan	-	-	-	-	-	-
13	Industri yang belum tergolong	175	320	1.270.000	2.270.000	1.592.000	615.000
Jumlah		265	606	2.315.000	4.098.750	3.055.000	980.750

Sumber : Departemen Perindustrian dan Perdagangan

Source : *Industrial Department Office of Central Bengkulu Regency*

Tabel 7.1.2 Lanjutan

<i>Kelompok Industri/ Group Of Manufacturing</i>	Unit Usaha/ <i>Establi shment Unit</i>	Tenaga kerja	Nilai			
			Investasi	Produksi	Bahan Baku	Nilai Tambah
1	2	3	4	5	6	7
A						

1	Industri giling padi dan olah beras	5	10	100.000	175.000	140.000	35.000
2	Industri tepung	-	-	-	-	-	-
3	Industri roti kue kering	4	8	8.000	14.000	11.200	2.800
4	Industri gula dll	17	55	34.000	59.500	47.600	11.900
5	Industri pengolahan kopi	4	12	80.000	140.000	112.000	28.000
6	Industri es batu	-	-	-	-	-	-
7	Industri macam-macam es	-	-	-	-	-	-
8	Industri tempe	6	12	12.000	21.000	16.800	4.200
9	Industri tahu	-	-	-	-	-	-
10	Industri kerupuk	10	22	20.000	35.000	28.000	4.200
11	Industri kue basah	2	4	4.000	7.000	5.600	1.400
12	Industri perabot rumah tangga	159	335	1.579.000	2.763.250	221.600	552.650
13	Industri alat dapur	4	8	8.000	14.000	11.200	2.800
Jumlah		211	466	1.845.000	3.228.750	594.000	642.950

Sumber : Departemen Perindustrian dan Perdagangan

Source : Industrial Departement Office of Central Bengkulu Regency

7.2 Air Minum

Water Supply

Tabel 7.2.1. Banyaknya pelanggan, Produksi dan nilai Air Minum di Kabupaten Bengkulu Tengah
 Table Number of water Supply Castumer, Production, and value in Central Bengkulu Regenci
 2008-2009

Tahun/	Pelanggan/	Produksi/	Nilai
--------	------------	-----------	-------

Bengkulu Tengah Dalam Angka 2010

<i>Year</i>	<i>Cosumer</i>	<i>Production</i>	<i>Value (Rp)</i>
1	2	3	4
2008	840 SR	271.415,88 M3	Rp.1185.26 / M3
2009	860 SR	272.072,4 M3	Rp.1209.47 / M3

Sumber : Badan Layanan Umum Air Minum Kabupaten Bengkulu Tengah
Source : *Regional Establiment of Water Supply of Bengkulu Regenci*

Tabel 7.2.2. Banyaknya air minum yang disalurkan di Kabupaten Bengkulu Tengah Menurut Bulan Operasional
Table Number of Water supply in Central Bengkulu Regenci Operational Month.

2009

Bulan/ Month	Air Minum yang disalurkan Water Supply (M ³)2009
1	2
Januari	18.878 M3

Pebruari	18.812 M3
Maret	18.165 M3
April	18.941 M3
Mei	20.080 M3
Juni	20.760 M3
Juli	24.419 M3
Agustus	23.971 M3
September	21.059 M3
Oktober	19.687 M3
Nopember	18.849 M3
Desember	19.710 M3

Sumber : Badan Layanan Umum Air Minum Kabupaten Bengkulu Tengah
 Source : Regional Establishment of Water Supply of Bengkulu Regency

Tabel 7.2.3. Banyaknya Air Minum Yang disalurkan menurut jenis pelanggan di Kabupaten Bengkulu Tengah
 Table Number of Water Supply by Kind of Costumers in Central Bengkulu Regency

2009			
Tahun/ Year	Banyaknya pelanggan/ Costumer of Costumer	Distribusi/ Distribution	Nilai/ Value (000 Rp)
1	2	3	4

A Klasifikasi Berdasarkan Tarif				
1.	Kelompok I	11 SR	3.942 M3	3.158.50,-
2.	Kelompok II	690 SR	138.311 M3	193.428.815,-
3.	Kelompok III	156 SR	30.376 M3	35.362.956,-
4.	Kelompok IV	3 SR	793 M3	638.650,-
	JUMLAH	860 SR	173.422 M3	232.588.921,-

Sumber : Perusahaan Daerah Air Minum Kabupaten Bengkulu Tengah

Source : *Regional Establishment of Water Supply of Central Bengkulu Regency*

Tabel 7.3.1 Banyaknya Produksi PLN yang disalurkan PLN Ranting Arga Makmur Kabupaten Bengkulu Utara Tahun 2009

NO	Kecamatan	Produksi/ Output (KWh)	Terpasang Instated (KVA)	Terjual Distributed (KWh)	Dipakai Sendiri/Not Distributed (KWh)	Susut Decreased (%)
1	2	3	4	5	6	7
1.	Talang Empat					
2	Karang Tinggi					
3	Taba Penanjung					
4	Merigi Kelindang					
5	Pagar Jati					
6	Merigi Sakti					
7	Pondok Kelapa					
8	Pondok Kubang					
9	Pematang Tiga					
10	Bang Haji					
	Jumlah					

Sumber : PT. PLN (persero) S2JB Ranting Arga Makmur

Tabel 7.3.2 Banyaknya Pelanggan pergolongan PLN Ranting Kepahiang Kabupaten Bengkulu Tengah Tahun 2009

NO	Kecamatan	Ru mah Tangga / Household	Usaha / Bussines	Industri / Industrial	Umum/ General	Jumlah / Total
1	2	3	4	5	6	7
1.	Talang Empat	5.060.000	2.431	4.777.219	4.554	5.50
2	Karang Tinggi					
3	Taba Penanjung					
4	Merigi Kelindang					
5	Pagar Jati					
6	Merigi Sakti					
7	Pondok Kelapa					
8	Pondok Kubang					
9	Pematang Tiga					
10	Bang Haji					
	Jumlah					

Sumber : PT. PLN (persero) S2JB Ranting Kepahiang

Tabel 7.3.3 Nilai Jual Pergolongan / Tarif PLN Ranting Kepahiang Kabupaten Bengkulu Tengah Tahun 2009

NO.	Kecamatan	Rumah Tangga / Household (Ribu Rp)	Usaha / Bussines (Ribu Rp)	Industri / Industrial (Ribu Rp)	Umum / General (Ribu Rp)	Jumlah / Total (Ribu Rp)
1	2	3	4	5	6	7
1.	Talang Empat	3621	42	2	112	3.777
2	Karang Tinggi					
3	Taba Penanjung					
4	Merigi Kelindang					
5	Pagar Jati					
6	Merigi Sakti					
7	Pondok Kelapa					
8	Pondok Kubang					
9	Pematang Tiga					
10	Bang Haji					
	Jumlah					

Sumber : PT. PLN (persero) S2JB Ranting Kepahiang

7.4. PERUMAHAN

HOUSES BUILDING

Bengkulu Tengah Dalam Angka 2010

Tabel
----- 7.4.1.
Table

Realisasi kredit pemilikan rumah melalui Perum Perumnas
menurut model rumah di Kabupaten Bengkulu Tengah
*Realization of Housing Mortgage Financed by Perum Perumnas and
Type Central Bengkulu Regency*
2008-2009

Model/ Type	2008	2009
1	2	3

1	D.36	0	0
---	------	---	---

Sumber : Perum Perumnas Cabang

Source : Branch II National Urban Development Corporation Unit of

7.5 PERTAMBANGAN MINING

Bengkulu Tengah Dalam Angka 2010

Tabel 7.5.1 Produksi Batubara dirinci per bulan di Kabupaten Bengkulu Tengah
 -----7.5.1
 Table *Production of Coal by Month in Central Bengkulu Regency*
 2009

Bulan/ Month	Batu Bara/ Coal
1	2
Januari / <i>January</i>	34.008,600
Pebruari / <i>February</i>	28.566,330
Maret / <i>Maret</i>	21.813,150
April / <i>April</i>	41.581,31
Mai / <i>May</i>	70.452,86
Juni / <i>June</i>	37.640,108
Juli / <i>July</i>	85.412,10
Agustus / <i>Augustus</i>	67.742,43
September / <i>September</i>	42.411,75
Oktober / <i>October</i>	45.642,054
Nopember / <i>November</i>	40.449,87
Desember / <i>Desember</i>	9.975,95

Sumber : Dinas Pertambangan dan ESDM Kabupaten Bengkulu Tengah
 Source : *Representative office of Mining and Energy Departement of Central Bengkulu*

Tabel 7.5.2 Nilai pemasaran Batubara yang di Eksport dari dalam Negeri
 ----- 7.5.2. dirinci per bulan di Kabupaten Bengkulu Tengah


Table *Value Of Foreign and Domestic Sale of Coal by month in Central Bengkulu regency*

Bulan/ Month	2009 (Ton)	
	Luar Negeri/ <i>Eksport</i>	Dalam Negeri/ <i>Domestic</i>
1	2	3
Januari / <i>January</i>		
Pebruari / <i>February</i>		
Maret / <i>Maret</i>		
April / <i>April</i>		
Mai / <i>May</i>		
Juni / <i>Juny</i>		
Juli / <i>July</i>		
Agustus / <i>Augustus</i>		
September / <i>September</i>		
Oktober / <i>October</i>		
Nopember / <i>November</i>		
Desember / <i>Desember</i>		

Sumber : Dinas Pertambangan dan ESDM Kabupaten Bengkulu Tengah

Source : *Representative office of Mining and Energy Departement Central Bengkulu*

PERDAGANGAN



VIII. PERDAGANGAN

Sektor Perdagangan yang meliputi perdagangan besar, perdagangan menengah dan perdagangan kecil dan mempunyai Surat Izin Usaha Perdagangan (SIUP) yang diterbitkan Dinas Perdagangan dan Perindustrian Kabupaten Bengkulu Tengah pada tahun 2009 yaitu berjumlah 172 buah yang rinciannya dapat dilihat pada Tabel 8.1.1.

Disamping data yang berdasarkan Surat Izin Usaha Perdagangan (SIUP) dapat juga dilihat jumlah usaha perdagangan menurut Tanda Daftar Perusahaan (TDP) yang berjumlah 484.

VIII. TRADING

Trading sectors was covering most of big trade, mediate trade, and small trade which have SIUP from Trade Departement Office of Central Bengkulu Regency. The total was 172 which it is specification could we see from table 8.1.1.

Beside data was based SIUP (The permit letter of effort trade) can looked from total of effort trade, according Llist Sign Company (TDP). This total was 484.

VIII. PERDAGANGAN

8.1. Jumlah Usaha Perdagangan

Tabel : Surat Izin Usaha Perdagangan (SIUP) Yang Diterbitkan Di
 ----- 8.1.1. Kabupaten Bengkulu Tengah Berdasarkan Golongan Usaha
 Table *The Permit Letter Of Effort Trade*
In Central Bengkulu Regency

2009

Bulan <i>Month</i>	Golongan Usaha			Jumlah <i>Total</i>
	Perdagangan Besar (PB) <i>Big Trade</i>	Perdagangan Menengah (PM) <i>Semi Trade</i>	Perdagangan Kecil (PK) <i>Little Trade</i>	
1	2	3	4	5
1. JANUARI/ <i>January</i>	-	-	-	-
2. PEBRUARI/ <i>February</i>	-	-	-	-
3. MARET/ <i>March</i>	-	-	7	7
4. APRIL/ <i>April</i>	-	2	22	24
5. MEI/ <i>May</i>	-	-	22	22
6. JUNI/ <i>Juni</i>	2	-	17	19
7. JULI/ <i>July</i>	-	-	13	13
8. AGUSTUS/ <i>August</i>	1	-	38	39
9. SEPTEMBER/ <i>September</i>	1	-	14	15
10. OKTOBER/ <i>October</i>	-	-	10	10
11. NOPEMBER/ <i>November</i>	2	1	10	13
12. DESEMBER/ <i>December</i>	1	1	8	10
Jumlah / Total	7	4	161	172

Sumber : Dinas Perindustrian, Perdagangan, Koperasi, dan UMKM
 Kabupaten Bengkulu Tengah

Tabel Jumlah TDP (Tanda Daftar Perusahaan) Yang Diterbitkan
 ----- 8.1.2. Di Kabupaten Bengkulu Tengah tahun 2009
 Table *Numbers Of Establishment Registered Published By Type*

Bengkulu Tengah Dalam Angka 2010

In Central Bengkulu Regency 2009

Bulan	2009
<hr/>	
1	
1. JANUARI/ <i>January</i>	-
2. PEBRUARI/ <i>February</i>	-
3. MARET/ <i>March</i>	9
4. APRIL/ <i>April</i>	23
5. MEI/ <i>May</i>	25
6. JUNI/ <i>Juni</i>	17
7. JULI/ <i>July</i>	15
8. AGUSTUS/ <i>August</i>	28
9. SEPTEMBER/ <i>September</i>	12
10. OKTOBER/ <i>October</i>	14
11. NOPEMBER/ <i>November</i>	13
12. DESEMBER/ <i>December</i>	11
<hr/>	
Jumlah	167

Sumber : Dinas Perindustrian, Perdagangan, Koperasi, dan UMKM Kabupaten Bengkulu Tengah



TRANSPORTASI DAN KOMUNIKASI

Bengkulu Tengah Dalam Angka 2010

IX. TRANSPORTASI DAN KOMUNIKASI

9.1 Jalan Raya

Jalan merupakan sarana yang paling utama untuk kelancaran perekonomian, pembangunan dan sektor lainnya di Kabupaten Bengkulu Tengah. Pada tahun 2009 panjang jalan di Kabupaten Bengkulu Tengah :

@ Diaspal	= 179.51Km
@ Kerikil / Koral	= 116.215 Km
@ Tanah	= 60.075 Km

9.2 Angkutan Darat.

Sarana Angkutan Darat yang diuji di Kabupaten Bengkulu Tengah terdiri dari Bus Penumpang Umum 0 buah, Bus Umum 60 buah, Bus Swasta 0 buah dan mobil barang umum 121 buah, swasta 282 buah. Selanjutnya dapat dilihat pada Tabel 9.2.1.

9.3 Pos dan Telekomunikasi

Pada tahun 2009 Kantor Pos yang terdapat di Kabupaten Bengkulu Tengah sebanyak buah.

IX. TRANSPORTATION AND COMUNICATION

9.1 Highway

Road was main supply for smoothness of economy, government and another sectors in Central Bengkulu Regency 2009 :

@ Asphalt	=	179.51Km
@ Crevel	=	116.215.Km
@ Land	=	60.075 Km

9.2 Land Transport.

Supply of lands transport in Central Bengkulu Regency at 2009 is :

a. Bus of General Passenger	=	0
b. Bus of General	=	60
c. Bus of Private	=	0
d. General Cargo Car	=	121
e. Private Cargo Car	=	282

9.4. Post and Telecommunication

In 2009 Post Office in Central Bengkulu Regency had ... Units.

IX. TRANSPORTASIDAN KOMUNIKASI

9.1. JALAN RAYA

Tabel 9.1.1. Panjang Jalan Menurut Permukaan dan Kecamatan Di Kabupaten Bengkulu Tengah
Table Length Of Roads by Surface and Sub Districs In Central Bengkulu Regency
2009 (Km)

KECAMATAN <i>Sub Districs</i>	DIASPAL <i>Asphalt</i>	KORAL/ KERIKIL <i>Cravel</i>	TANAH <i>Barth</i>	LAINNYA <i>Others</i>	Jumlah
1	2	3	4	5	6
1. Talang Empat	10,1	9,9	-		20
2. Karang Tinggi	28,56	12,24	3,4		44,2
3. Taba Penanjung	16,3	8,7	-		25,10
4. Merigi Kelindang	3	3	6,5		11,5
5. Pagar Jati	23	12,39	-		35,40
6. Merigi Sakti	16,6	8,1	2,7		27,4
7. Pondok Kelapa	91,3	35,1	14,05		140,5
8. Pondok Kubang	21,3	8,2	3,3		32,9
9. Pematang Tiga	13,45	6,7	6,7		26,9
10. Bang Haji	5	-	-		5
Kab. Bengkulu Tengah <i>Central Bengkulu Regency</i>	179,51	116,215			

Sumber : Dinas KIMPRASWIL Kab. Bengkulu Tengah

Tabel Panjang Jalan Menurut Kelas Jalan dan Kecamatan
 ----- 9.1.2. Di Kabupaten Bengkulu Tengah
 Table Length Of Roads at Sub Districs by Class Of Roads
 In Central Bengkulu Regency
 2009 (Km)

Kecamatan Sub Districs	Kelas Jalan / class of Roads			
	I	II	III	III C
1	2	3	4	5
1. Talang Empat	0	0	20	0
2. Karang Tinggi	0	0	40,8	3,4
3. Taba Penanjung	0	0	25,10	
4. Merigi Kelindang	0	0	11,5	
5. Pagar Jati	0	0	35,40	
6. Merigi Sakti	0	0	27,4	
7. Pondok Kelapa	0	0	121,8	
8. Pondok Kubang	0	0	32,9	
9. Pematang Tiga	0	0	26,9	
10. Bang Haji	0	0	5.0	
Kab. Bengkulu Tengah Central Bengkulu Regency	0	0	346,8	3,4

Sumber : Dinas KIMPRASWIL Kabupaten Bengkulu Tengah

Tabel 9.1.3. Panjang Jalan Menurut Kondisinya dan Kecamatan Di Kabupaten Bengkulu Tengah
Length Of Roads At Sub Districs Roads By Condition In Central Bengkulu regency 2009 (Km)

Kecamatan <i>Sub Districs</i>	Baik <i>Good</i>	Sedang <i>Moderate</i>	Rusak <i>Damage</i>	Rusak Berat <i>Badly damag</i>
1	2	3	4	5
1. Talang Empat	2	6	4	8
2. Karang Tinggi	4	6	10	20.2
3. Taba Penanjung	6	3	5	11.10
4. Merigi Kelindang	1	5	2	3.5
5. Pagar Jati	2	8	5	20
6. Merigi Sakti	5	8	6	8.4
7. Pondok Kelapa	27	30	15	50.5
8. Pondok Kubang	5	10	8	9.9
9. Pematang Tiga	7	5	7	7.9
10. Bang Haji	1.5	2	1	1.5
Kab. Bengkulu Tengah <i>Central Bengkulu Regency</i>	60.5	83	63	141.9

Sumber : Dinas KIMPRASWIL Kabupaten Bengkulu Tengah

9.2. KENDARAAN BERMOTOR

Tabel 9.2.1. Banyaknya Kendaraan Bermotor yang Diuji Setiap Bulan Di Kabupaten Bengkulu Tengah
Table Number Of Motor Vehicles Testal Every Month In Central Bengkulu Regency 2009

Bulan / Month	Bus / Buses			Mobil Barang/ Cargo Car			Penumpang	Jumlah
	Umum General	Swasta Private	Dinas Govem	Umum General	Swasta Private	Dinas Govem	Umum	Total
1	3	4	5	6	7	8	9	10
1. Januari	-	-	-	-	-	-	-	-
2. Pebruari	-	-	-	-	-	-	-	-
3. Maret	-	-	-	-	-	-	-	-
4. April	6	-	-	8	17	-	-	-
5. Mei	2	-	-	8	34	-	-	-
6. Juni	7	-	-	6	26	-	-	-
7. Juli	11	-	-	21	36	-	-	-
8. Agustus	6	-	-	9	32	-	-	-
9. September	9	-	-	15	30	-	-	-
10. Oktober	6	-	-	17	30	-	-	-
11. November	8	-	-	23	38	-	-	-
12. Desember	5	-	-	14	39	-	-	-
Jumlah Total	60	-	-	121	282	-	-	-

Sumber : Dinas Perhubungan, Komunikasi dan Informasi Kabupaten Bengkulu Tengah

9.3. POS DAN TELEKOMUNIKASI

Tabel 9.3.1. Banyaknya Kantor Pos Menurut Kecamatan di Kabupaten Bengkulu Tengah
Number of Post Office by Sub Districts in Central Bengkulu regency 2009

Kecamatan Sub districts	Kantor Pos <i>General Post Office</i>	Kantor Pos tambahan <i>Mentary Supple</i>	Kantor Pos Pembantu <i>Auxiliary Post</i>
1	2	3	4
1. Talang Empat	-	-	1
2. Karang Tinggi	-	-	-
3. Taba Penanjung	-	-	-
4. Merigi Kelindang	-	-	-
5. Pagar Jati	-	-	-
6. Merigi Sakti	-	-	-
7. Pondok Kelapa	-	-	1
8. Pondok Kubang	-	-	-
9. Pematang Tiga	-	-	-
10. Bang Haji	-	-	-
Kab. Bengkulu Tengah <i>Central Bengkulu Regency</i>	-	-	2

Sumber : PT.POS Indonesia Kembang Seri dan Pondok Kelapa

Source : *Post Office Of Kembang Seri and Pondok Kelapa Bengkulu regency*

Tabel
----- 9.3.2
Table

Banyaknya surat Melalui Kantor Pos di Kecamatan
Dalam Kabupaten Bengkulu Tengah
*Number Of Letter Via Post Office At Sub Districs
In Central Bengkulu regency
2009*

Kecamatan <i>Sub Districs</i>	Dikirim / <i>Sent</i>			Diterima / <i>Received</i>		
	Bukan Pos Udara <i>Non Air mail</i>	Pos Udara <i>Air Mail</i>	Kilat Khusus <i>Special Express</i>	Bukan Pos Udara <i>Non Air mail</i>	Pos Udara <i>Air Mail</i>	Kilat Khusus <i>Special Express</i>
1	2	3	4	5	6	7
1. Talang Empat	56	41	35	2.710	2.304	1.152
2. Karang Tinggi	-	-	-	-	-	-
3. Taba Penanjung	-	-	-	-	-	-
4. Merigi Kelindang	-	-	-	-	-	-
5. Pagar Jati	-	-	-	-	-	-
6. Merigi Sakti	-	-	-	-	-	-
7. Pondok Kelapa	41	27	980	3.451	123	1.301
8. Pondok Kubang	-	-	-	-	-	-
9. Pematang Tiga	-	-	-	-	-	-
10. Bang Haji	-	-	-	-	-	-
Kab. Bengkulu Tengah <i>Central Bengkulu regency</i>	97	68	1.015	6.161	2.427	2.453

Sumber : PT.POS Indonesia Kembang Seri dan Pondok Kelapa

Source : *Post Office Of Kembang Seri and Pondok Kelapa Bengkulu regency*

Tabel
----- 9.3.3.
Table

Banyaknya Surat Kilat yang di Kirim dan Diterima Menurut Kantor Pos di Kecamatan dalam Kabupaten Bengkulu Tengah
Number Of Express Letters Sent And Received By Post Office At Sub Districs In Central Bengkulu Regency
2009

Kecamatan <i>Sub Districs</i>	Dikirim / <i>Sent</i>			Diterima / <i>Received</i>		
	Kilat Biasa <i>Express</i>	Kilat Tercatat <i>Registered Express</i>	Jumlah <i>Total</i>	Kilat Biasa <i>Express</i>	Kilat Tercatat <i>Registered Express</i>	Jumlah <i>Total</i>
1	2	3	4	5	6	7
1. Talang Empat	54	8	62	69	11	80
2. Karang Tinggi	-	-	-	-	-	-
3. Taba Penanjung	-	-	-	-	-	-
4. Merigi Kelindang	-	-	-	-	-	-
5. Pagar Jati	-	-	-	-	-	-
6. Merigi Sakti	-	-	-	-	-	-
7. Pondok Kelapa	71	-	71	50	-	50
8. Pondok Kubang	-	-	-	-	-	-
9. Pematang Tiga	-	-	-	-	-	-
10. Bang Haji	-	-	-	-	-	-
Jumlah <i>Total</i>	125	8	133	119	11	130

Sumber : PT.POS Indonesia Kembang Seri dan Pondok Kelapa

Source : *Post Office Of Kembang Seri and Pondok Kelapa Bengkulu regency*

Tabel
----- 9.3.4.
Table

Banyaknya Surat Tercatat yang di Kirim dan Diterima Menurut Kantor Pos di Kecamatan dalam Kabupaten Bengkulu Tengah
Number Of Registered Letters Sent And Received By Post Office At Sub Districs In Central Bengkulu Regency
2009

Kecamatan <i>Sub Districs</i>	Dikirim / <i>Sent</i>			Diterima / <i>Received</i>		
	Dalam Negeri <i>Domes-tics</i>	Luar Negeri <i>Interna-tional</i>	Jumlah <i>Total</i>	Dalam Negeri <i>Domes-tics</i>	Luar Negeri <i>Interna-tional</i>	Jumlah <i>Total</i>
1	2	3	4	5	6	7
1. Talang Empat	9	-	9	5	5	10
2. Karang Tinggi	-	-	-	-	-	-
3. Taba Penanjung	-	-	-	-	-	-
4. Merigi Kelindang	-	-	-	-	-	-
5. Pagar Jati	-	-	-	-	-	-
6. Merigi Sakti	-	-	-	-	-	-
7. Pondok Kelapa	8	-	8	21	-	21
8. Pondok Kubang	-	-	-	-	-	-
9. Pematang Tiga	-	-	-	-	-	-
10. Bang Haji	-	-	-	-	-	-
Jumlah <i>Total</i>	17	-	17	26	5	31

Sumber : PT.POS Indonesia Kembang Seri dan Pondok Kelapa

Source : *Post Office Of Kembang Seri and Pondok Kelapa Bengkulu regency*

Tabel 9.3.5. Banyaknya Pengiriman Pos Paket Menurut Kecamatan Di Kabupaten Bengkulu Tengah
Table Number Of Parcels Sent By Sent Office Of Sub Districs In Central Bengkulu Regency 2009

Kecamatan <i>Sub Districs</i>	Dalam Negeri <i>Domestics</i>	Luar Negeri <i>International</i>
1	2	3
1. Talang Empat	7	-
2. Karang Tinggi	-	-
3. Taba Penanjung	-	-
4. Merigi Kelindang	-	-
5. Pagar Jati	-	-
6. Merigi Sakti	-	-
7. Pondok Kelapa	450	43
8. Pondok Kubang	-	-
9. Pematang Tiga	-	-
10. Bang Haji	-	-
Jumlah <i>Total</i>	457	43-

Sumber : PT.POS Indonesia Kembang Seri dan Pondok Kelapa

Source : *Post Office Of Kembang Seri and Pondok Kelapa Bengkulu regency*

Tabel 9.3.6. Banyaknya Wesel Pos dan Nilainya Menurut Kecamatan Di Kabupaten Bengkulu Tengah
 Table Number Of Money Order and Value By Post Office Of Sub Districs in Central Bengkulu Regency
 2009

Kecamatan Sub Districs	Dikirim / Sent (000 Rp)		Bayar / Paid (000 Rp)	
	Wesel Money Order	Nilai Value	Wesel Mone y Order	Nilai Value
1	2	3	4	5
1. Talang Empat	152	38.000.000	32	9.600.000
2. Karang Tinggi	178	45.000.000	27	8.100.000
3. Taba Penanjung	-	-	-	-
4. Merigi Kelindang	-	-	-	-
5. Pagar Jati	-	-	-	-
6. Merigi Sakti	-	-	-	-
7. Pondok Kelapa	1.049	5.329.000.000	800	4.736.000.000
8. Pondok Kubang	-	-	-	-
9. Pematang Tiga	-	-	-	-
10. Bang Haji	-	-	-	-
Jumlah Total				

Sumber : PT.POS Indonesia Kembang Seri dan Pondok Kelapa

Source : Post Office Of Kembang Seri and Pondok Kelapa Bengkulu regency

Tabel Banyaknya Pendapatan Kantor Pos Kabupaten Bengkulu Tengah
 ----- 9.3.7 Menurut Kecamatan
 Table *Number Income Post Office in Central Bengkulu Regency*
 At Sub Districts

2009

Kecamatan <i>Sub Districts</i>	Pendapatan / <i>Income</i> (000 Rp)				
	Surat <i>Letters</i>	Paket <i>Parcels</i>	Bea Wesel <i>Money order</i>	Bea Pos <i>Bea Post</i>	Jumlah <i>Total</i>
1	2	3	4	5	6
1. Talang Empat	220.000	781.480	4.080.000	-	5.081.480
2. Karang Tinggi	-	-	-	-	-
3. Taba Penanjung	-	-	-	-	-
4. Merigi Kelindang	-	-	-	-	-
5. Pagar Jati	-	-	-	-	-
6. Merigi Sakti	-	-	-	-	-
7. Pondok Kelapa	8.483.900	2.481.682	1.418.373	3.00.000	12.683.965
8. Pondok Kubang	-	-	-	-	-
9. Pematang Tiga	-	-	-	-	-
10. Bang Haji	-	-	-	-	-
Jumlah <i>Total</i>					

Sumber : PT.POS Indonesia Kembang Seri dan Pondok Kelapa

Source : *Post Office Of Kembang Seri and Pondok Kelapa Bengkulu regency*

Tabel 9.3.8. Banyaknya Pesawat Telepon Menurut sambungan induk dan Cabang Di Kabupaten Bengkulu Tengah
Numbers of Telephones By Originst Conection and Branch Connected By Sub Districs In Central Bengkulu Regency
 2009

Kecamatan <i>Sub Districs</i>	Kapasitas <i>Capacity</i>	Sambungan Induk <i>Original Connection</i>	Samb. Cabang <i>Branch Connection</i>
1		2	3
1. Talang Empat	240	186	-
2. Karang Tinggi	-	-	-
3. Taba Penanjung	-	-	-
4. Merigi Kelindang	-	-	-
5. Pagar Jati	-	-	-
6. Merigi Sakti	-	-	-
7. Pondok Kelapa	240	178	-
8. Pondok Kubang	-	-	-
9. Pematang Tiga	-	-	-
10. Bang Haji	-	-	-
Jumlah <i>Total</i>	480	364	-

Sumber : Kantor Cabang Telekomunikasi Kabupaten Bengkulu Utara

Source : Branch Establiment Telecommunication Of North Bengkulu Regency

Tabel 9.3.9. Banyaknya Pesawat Telepon Menurut Kecamatan Di Kabupaten Bengkulu Tengah
Numbers of Telephones By Originist Conection and Branch Connected By Sub Districs In Central Bengkulu Regency 2009

Kecamatan <i>Sub Districs</i>	2009
1	2
1. Talang Empat	186
2. Karang Tinggi	
3. Taba Penanjung	
4. Merigi Kelindang	
5. Pagar Jati	
6. Merigi Sakti	178
7. Pondok Kelapa	
8. Pondok Kubang	
9. Pematang Tiga	
10. Bang Haji	
Jumlah <i>Total</i>	364

Sumber : Kantor Cabang Telekomunikasi Kabupaten Bengkulu Utara

Source : *Branch Establiment Telecommunication Of North Bengkulu Regency*

Tabel
----- 9.3.10
Table

Banyaknya Pendapatan Telekomunikasi
Di Kabupaten Bengkulu Tengah
*Numbers Of Income Telecommunications
In Central Bengkulu Regency*
2008 – 2009

T A H U N <i>Years</i>	PULSA <i>Pulsa</i> (000 Rp)	TELEGRAM <i>Telegram</i> (000 Rp)	Lainnya <i>Orther</i> (000 Rp)	Jumlah <i>Total</i> (000 Rp)
1	2	3	4	5
2008	*	*	*	*
2009	*	*	*	*

Sumber : Kantor Cabang Telekomunikasi Kabupaten Bengkulu Utara

Source : *Branch Establiment Telecommunication Of North Bengkulu Regency*

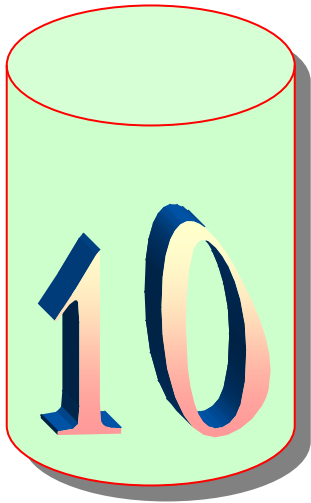
* Data Tidak Tersedia

Tabel 9.3.11. Banyaknya Pemakaian Telegram Di Kabupaten Bengkulu Tengah
Numbers of Telegram In Central Bengkulu Regency

2009		
Bulan Moon	Banyaknya Telegram Number Of Telegram	Nilai Value
1	2	3
Januari / January	-	-
Pebruari / February	-	-
Maret / March	-	-
April / April	-	-
Mei / May	-	-
Juni / June	Mulai 2004 telegram sudah ditutup (tidak ada lagi)	
Juli / July	-	-
Agustus / August	-	-
September / Septemb	-	-
Oktober / October	-	-
Nopember / November	-	-
Desember / December	-	-
Jumlah Total	-	-

Sumber : Kantor Cabang Telekomunikasi Kabupaten Bengkulu Tengah

Source : Branch Establisment Telecommunication Of Central Bengkulu Regency



**K
E
L
U
A
N
G
A
N**

X. KEUANGAN DAERAH

Keuangan daerah mencakup penerimaan dan pengeluaran Pemerintahan Daerah Kabupaten Bengkulu Tengah dalam tahun 2009.

Pada tahun anggaran 2009 jumlah penerimaan Kabupaten Bengkulu Tengah sebesar Rp Nilai tersebut dibandingkan dengan tahun sebelumnya 2008 naik sebesar ... %.

Untuk jumlah pengeluaran yaitu Rp terdiri dari pengeluaran rutin sebesar Rp. dan Pengeluaran Pembangunan sebesar Rp Total pengeluaran dibandingkan dengan tahun sebelumnya naik sekitar ... %. Untuk lebih jelasnya dapat dilihat pada tabel berikut.

X. REGIONAL FINANCE

Regional Finance consisted of acceptance and expenditure of Central Bengkulu Government.

In 2009 fiscal year, the total accepted of Central Bengkulu were Rp, Considered on value of a year ago, it increased by ... %.

The total expended were Rp, consisted of routine expenditure Rp, and Government Expenditure Rp Rp Total expenditure considered on value of a year ago, It increased by %. For more clear, we can see on tables.

X. KEUANGAN

10.1 KEUANGAN DAERAH

Tabel
----- 10.1.1 Realisasi Penerimaan/Pengeluaran dan Surplus/Defisit
Table Daerah Otonom Tingkat II Kabupaten Bengkulu Tengah
*Actual Receipt Expenditure and Surplus/Deficit of
Second Stage Regional in Central Bengkulu Regency
2009
(000 Rp.)*

Tahun Anggaran / <i>Fiscal Year</i>	Penerimaan / <i>Receipt</i>	Pengeluaran / <i>Expenditure</i>	Surplus/ Defisit <i>Surplus/defisit</i>
1	2	3	4
2009	115.865.931.182,07	107.646.161.841,33	8.219.769.340,74

Sumber : Dinas Pendapatan Daerah Kabupaten Bengkulu Tengah
Source : Regional Income Service Of Central Bengkulu Regency

Tabel
-----10.1.2
Table

Realisasi Penerimaan Daerah Otonom Tingkat II Bengkulu Tengah
Actual receipt Second stage Regional Of Central Bengkulu Regency
2009
(000 Rp.)

Tahun Anggaran/ <i>Fiscal Year</i>	Penerimaan Daerah/ <i>Local Receipt</i>	Penerimaan Urusan Kas dan Perhitungan/ <i>Cash Matter Receipt</i>	Jumlah / <i>Total</i>
1	2	3	4

2009

Sumber : Dinas Pendapatan Daerah Kabupaten Bengkulu Tengah
Source : Regional Income Service Of Central Bengkulu Regency

Tabel Realisasi Pengeluaran Daerah Otonom Tingkat II Bengkulu
 ----- 10.1.3 Tengah
 Table Actual expenditures Second stage Regional Of Central Bengkulu
 Regency

2008-2009 (000 Rp.)

Tahun Anggaran/ Fiscal Year	Pengeluaran Rutin/ Expenditures of Routine	Pengeluaran Pembangunan/ Expenditures Of Development	Pengeluaran Urusan Kas / Expenditures Of Cash Matter	Jumlah/ Total
1	2	3	4	5

2009

Sumber : Dinas Pendapatan Daerah Kabupaten Bengkulu Tengah
 Source : Regional Income Service Of Central Bengkulu Regency

Tabel
----- 10.1.4
Table

Pertumbuhan Realisasi Penerimaan/Pengeluaran dan Surplus/
Defisit Daerah Otonom Kabupaten Bengkulu Tengah
*Development of Actual Receipt Expenditure and Surplus / Defisit
Of Second Stage Regional in Central Bengkulu Regency
2008-2009*

Tahun Anggaran / <i>Fiscal Year</i>	Penerimaan / <i>Receipt</i>	Pengeluaran / <i>Expenditure</i>	Surplus/defisit
1	2	3	4

2009

Sumber : Dinas Pendapatan Daerah Kabupaten Bengkulu Tengah
Source : Regional Income Service Of Central Bengkulu Regency

Tabel
----- 10.1.5. Kecamatan di Kabupaten Bengkulu Tengah
Table
*Number Of Tax Payer by Sector Per
Sub Districts In Central Bengkulu Regency
2009*

Kecamatan / Sub Districts	Pedesaan / <i>Rural</i>	Perko-taan / <i>urban</i>	Jumlah
1	2	3	4
1. Talang Empat	7.615	-	7.615
2. Karang Tinggi	3.202	-	3.202
3. Taba Penanjung	6.942	-	6.942
4. Merigi Kelindang	*	-	*
5. Pagar Jati	5.976	-	5.976
6. Merigi Sakti	*	-	*
7. Pondok Kelapa	11.145	-	11.145
8. Pondok Kubang	*	-	*
9. Pematang Tiga	3.923	-	3.923
10. Bang Haji	*	-	*
Perusahaan	6	-	6
Jumlah / Total	38.809	-	38.809

Sumber : Dinas Pendapatan Daerah Kabupaten Bengkulu Tengah
Source : *Regional Income Service Of Central Bengkulu Regency*

Tabel 10.1.6. Realisasi Penerimaan Pajak Bumi dan Bangunan (PBB) Menurut Sektor dan Kecamatan di Kabupaten Bengkulu Tengah
 Table Realization of Land and Building Taxes Receives by Sector and Sub District in Central Bengkulu Regency

2009

Kecamatan / Sub Districts	Pedesaan / Rular	Perkotaan/ Urban	Jumlah/ Total
1	2	3	5
1. Talang Empat	89.030.812,00	-	20.472.695,00
2. Karang Tinggi	34.414.371,00	-	34.414.371,00
3. Taba Penanjung	67.506.586,00	-	33.121.979,00
4. Merigi Kelindang	*	-	*
5. Pagar Jati	55.334.555,00	-	14.570.220,00
6. Merigi Sakti	*	-	*
7. Pondok Kelapa	140.166.832,00	-	58.143.338,00
8. Pondok Kubang	*	-	*
9. Pematang Tiga	37.757.506,00	-	19.096.807,00
10. Bang Haji	*	-	*
Perusahaan	287.563.411,00	-	277.114.525,00
Jumlah / Total	711.774.073,00	-	456.933.935,00

Sumber : Dinas Pendapatan Daerah Kabupaten Bengkulu Tengah

Source : Regional Income Service Of Central Bengkulu Regency

Tabel Realisasi Penerimaan Pajak Netto Per Bulan
 ----- 10.1.7. di Kabupaten Bengkulu Tengah Tahun 2009
 Table *Realization Of Netto Taxes Receives in Central Bengkulu Regency*
 2009

Bulan / Month	Realisasi / Realization	
	2009	
1	3	
Januari / January	-	
Pebruari / February	-	
Maret / March	-	
April / April	-	
Mei / Mey	-	
Juni / June	-	
Juli / July	295.930.831,00	
Agustus / August	9.421.324,00	
September / Septmber	84.788.168,00	
Oktober / October	48.432.835,00	
Nopember / November	5.636.346,00	
Desember / December	12.724.431,00	
Jumlah / Total	456.933.935,00	

Sumber : Dinas Pendapatan Daerah Kabupaten Bengkulu Tengah

Tabel
-----10.2.1.
Table

Banyaknya Koperasi yang Berbadan Hukum dan Koperasi Sekolah Per Kecamatan di Kabupaten Bengkulu Tengah
Number of Organized Cooperatives and School Cooperatives Per Sub District in Central Bengkulu Regency

Kecamatan / <i>Sub district</i>	KUD / <i>Village Unit Coops</i>	KPN/ <i>Labour coops</i>	Maha- siswa /Pemuda <i>Student and Youth</i>	Wanita/ <i>Women of Coops</i>	Non KPN / <i>Labour of Non Coop</i>	Sekolah/ <i>School of Coop</i>	Lainya/ <i>Others</i>
1	2	3	4	5	6	7	8
1. Talang Empat	-	3	-	1	15	-	-
2. Karang Tinggi	1	1	-	-	3	-	-
3. Taba Penanjung	1	1	-	1	3	-	-
4. Merigi Kelindang	-	-	-	-	1	-	-
5. Pagar Jati	-	1	-	-	-	-	-
6. Merigi Sakti	-	-	-	-	-	-	-
7. Pondok Kelapa	2	1	-	1	17	-	-
8. Pondok Kubang	-	-	-	-	2	-	-
9. Pematang Tiga	-	-	-	-	-	-	-
10. Bang Haji	-	-	-	-	-	-	-
Jumlah / <i>Total</i>	4	7	-	3	41	-	-s

Sumber Data : Dinas Koperasi dan UKM Kabupaten Bengkulu Tengah
Source : Departement Of Coopertives in Central Bengkulu Regency

Tabel
----- 10.2.2.
Table

Banyaknya Anggota Koperasi yang Berbadan Hukum dan Koperasi Sekolah Per Kecamatan di Kab. Bengkulu Tengah
Number of Member of Legally Organized Cooperatives and School Cooperatives Per Sub District in Central Bengkulu Regency
2009

Kecamatan / Sub district	KUD / Village Unit Coops	KPN/ Labour coops	Maha-siswa /Pemuda A of Student and Youth	Wanita/ Women of Coops	Non KPN / Labour of Non Coop	Sekolah/ School of Coop	Lainya/ Others
1	2	3	4	5	6	7	8
1. Talang Empat	-	421	-	300	881	-	-
2. Karang Tinggi	126	154	-	-	240	-	-
3. Taba Penanjung	172	206	-	-	223	-	-
4. Merigi Kelindang	-	-	-	-	68	-	-
5. Pagar Jati	-	69	-	-	-	-	-
6. Merigi Sakti	-	-	-	-	-	-	-
7. Pondok Kelapa	288	46	-	320	1843	-	-
8. Pondok Kubang	-	-	-	-	88	-	-
9. Pematang Tiga	-	-	-	-	-	-	-
10. Bang Haji	-	-	-	-	-	-	-
Jumlah / Total	586	5.970	-	620	3.343	-	-

Sumber Data : Dinas Koperasi dan UKM kabupaten Bengkulu Tengah
Source : Departement Of Coopertives In Central Bengkulu Regency

Tabel
----- 10.2.3. Banyaknya Anggota, Simpanan dan Volume Usaha
Table Per Kecamatan di Kabupaten Bengkulu Tengah
*Number of Member, Deposite and Gross Output per
Sub District in Central Bengkulu Regency
2009*

Kecamatan / Sub District	Anggota / Member	Simpanan/ Deposite	Volume Usaha / Gross Output
1	2	3	4
1. Talang Empat	19	1.384.054	3.613.375
2. Karang Tinggi	9	223.615	223.615
3. Taba Penanjung	5	232.304	34.885
4. Merigi Kelindang	1	-	-
5. Pagar Jati	1	309.691	420.941
6. Merigi Sakti	-	-	-
7. Pondok Kelapa	21	1.035.713	2.072.059
8. Pondok Kubang	2	-	-
9. Pematang Tiga	-	-	-
10. Bang Haji	1	-	-
Kabupaten Bengkulu Tengah/ Central Bengkulu Regency	59	3.185.377	6.364.875

Sumber Data : Dinas Koperasi dan UKM Kabupaten Bengkulu Tengah
Source : *Departement Of Coopertives in Central Bengkulu Regency*

Tabel
----- 10.2.4.
Table

Struktur Koperasi Unit Desa Yang Berbadan Hukum
Per Kecamatan di Kabupaten Bengkulu Tengah
*Structure Of Legally Organiced Per Sub
District in Central Bengkulu Regency
2009*

Kecamatan/ Sub District	KUD/ Village Unit Coops	Angota/ Members	Simpanan/ Deposit	Cadangan/ Reserve
1	2	3	4	5
1. Talang Empat	-	-	-	-
2. Karang Tinggi	1	1	-	-
3. Taba Penanjung	1	1	-	-
4. Merigi Kelindang	-	-	-	-
5. Pagar Jati	-	-	-	-
6. Merigi Sakti	-	-	-	-
7. Pondok Kelapa	2	2	-	-
8. Pondok Kubang	-	-	-	-
9. Pematang Tiga	-	-	-	-
10. Bang Haji	-	-	-	-
Jumlah / Total	4	4	-	-

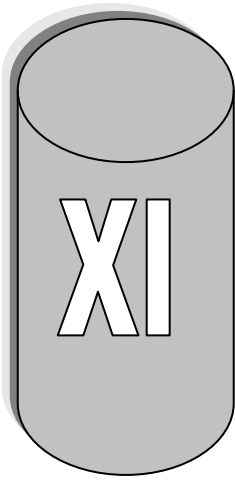
Sumber Data : Dinas Koperasi dan UKM Kabupaten Bengkulu Tengah
Source : *Departement Of Coopertives in Central Bengkulu Regency*

II

Tabel
----- 10.2.5. Struktur Koperasi Non KUD Yang Berbadan Hukum
Table Per Kecamatan di Kabupaten Bengkulu Tengah
*Structure Of Non Village Unit Coops Legally Organiced
Per Sub District in Central Bengkulu Regency
2009*

Kecamatan/ Sub District	Non KUD/ Non Village Unit Coops	Anggota/ Members	Simpanan/ Deposite (000)	Cadangan/ Reserve (000)
1	2	3	4	5
1. Talang Empat	19	1602	1.384.054	-
2. Karang Tinggi	9	394	22.615	-
3. Taba Penanjung	4	429	232.304	-
4. Merigi Kelindang	1	68	-	-
5. Pagar Jati	1	69	309.691	-
6. Merigi Sakti	-	-	-	-
7. Pondok Kelapa	19	2.209	1.035.731	-
8. Pondok Kubang	2	88	-	-
9. Pematang Tiga	-	-	-	-
10. Bang Haji	-	-	-	-
Jumlah / Total	55	4.859	3.185.395	-

Sumber : Dinas Koperasi dan UKM Kabupaten Bengkulu Tengah
Source : *Departement Of Coopertives in Central Bengkulu Regency*



PRODUK DOMESTIK REGIONAL BRUTO

XI. PENDAPATAN REGIONAL

II. 1. TINJAUAN EKONOMI KABUPATEN BENGKULU TENGAH

Pertumbuhan ekonomi regional Kabupaten Bengkulu Tengah tahun 2009 berdasarkan Produk Domestik Regional Bruto atas dasar harga konstan 2000 adalah 5,44 %, lebih rendah dari pertumbuhan ekonomi tahun 2008 yaitu sebesar 6,35 %. Adanya pertumbuhan ekonomi ini disebabkan oleh beberapa factor yang salah satunya dari peningkatan PDRB sektoral itu sendiri. Pertumbuhan yang lebih rendah dibandingkan tahun 2008, dikarenakan keadaan alam pada tahun 2009 yang kurang baik, diantaranya terjadinya gempa bumi yang melanda Kabupaten Bengkulu Tengah dan adanya isu-isu akan terjadinya gempa besar dan tsunami.

II.2. PERKEMBANGAN EKONOMI SEKTORAL SERTA PERANANNYA.

Peningkatan perekonomian Bengkulu Tengah tahun 2009, tidak terlepas dari andilnya beberapa sektor yang ikut memicu peningkatan tersebut, diantaranya adalah Sektor Pertanian pada tahun ini mengalami kenaikan sebesar 5,97 persen, hal ini disebabkan karena ada beberapa subsektor Pertanian yang pertumbuhannya naik antara lain subsektor tanaman perkebunan yang mengalami peningkatan terbesar dibandingkan dengan subsektor pertanian lainnya. Tanaman Bahan makanan (Tabama) tahun ini pertumbuhannya mencapai 6,71 persen, subsektor perikanan meningkat sebesar 4,78 persen. Sedangkan Subsektor kehutanan pada tahun ini mengalami penurunan, yaitu sebesar 5,39 persen. Sektor pertanian merupakan sektor andalan yang sumbangannya cukup besar terhadap PDRB.

Sektor Pertambangan tahun ini pertumbuhannya sebesar 4,06 persen, sedangkan tahun sebelumnya pertumbuhannya sebesar 7,31 persen. Sektor Industri pengolahan juga mengalami peningkatan sebesar 5,50 persen, sedangkan tahun sebelumnya pertumbuhannya sebesar 4,87 %.

Sektor Listrik, gas dan air minum mengalami pertumbuhan 5,21 persen, lebih kecil dibandingkan dengan pertumbuhan tahun lalu sebesar 6,62 persen.

Sektor Bangunan mengalami kenaikan sebesar 6,70 persen. Sedangkan untuk sector perdagangan tahun 2007 ini sebesar 6,57 persen pertumbuhan lebih kecil dibandingkan tahun sebelumnya yaitu sebesar 8,84 persen, sedangkan Sektor Pengangkutan mengalami peningkatan sebesar 5,0 persen dibandingkan dengan tahun sebelumnya sebesar 5,63 persen. Untuk Sektor Perbankan tahun ini mengalami kenaikan sebesar 5,58 persen.

Sedangkan pertumbuhan sektor Jasa-jasa pada tahun ini mengalami pertumbuhan yang sebesar 4,46 persen, pertumbuhannya lebih kecil dibandingkan tahun sebelumnya yaitu 6,28 persen.

Berdasarkan Produk Domestik Regional Bruto tahun 2007 atas dasar harga berlaku, sektor Pertanian masih menjadi tumpuan perekonomian Kabupaten Bengkulu Tengah yang kontribusinya sebesar 36,86 persen terhadap Produk Domestik Regional Bruto secara keseluruhan. Sektor kedua yang cukup besar sumbangannya adalah sektor Jasa-jasa dengan peranannya 16,17 persen, yang mana Sektor Jasa-jasa ini termasuk juga sektor Pemerintahan.

Sektor lain yang sumbangannya cukup berarti adalah Sektor Pertambangan dan penggalian yang kontribusinya pada tahun ini besarnya 14,02 persen dan sector perdagangan kontribusinya sebesar 12,90 persen.

Untuk melihat perkembangan pertumbuhan Produk Domestik Regional Bruto kabupaten Bengkulu Utara atas dasar harga Konstan 2000 dapat dilihat pada tabel berikut ini.

XI. REGIONAL INCOME

II. 1. DEVELOPMENT OF ECONOMY IN CENTRAL BENGKULU

Development of regional economy 2009 in Central Bengkulu Showed by increase of domestic regional bruto product on constant price in 2000 was 5,44 %. It 's more low from 2008, was 6,35 %.

Develop of economy level in 2009 was caused some factor, the one was develop from sectoral PDRB. Develop in this year lower than 2008, caused destroyed happened in then Central Bengkulu Regency.

II.2. DEVELOPMENT OF SECTORAL ECONOMY AND IT'S ROLE

If looked from main develop of economy , it was inseperable with each sectors. In year ago, agriculture sector was increasing to 5,97 %

Electric sector, gas and water supply expenditure growth to 5,21 %. It lower than years ago, it's 6,62 % .

This year increase of trade sector is 6,57 % more low from year before with growth 8,84 %. Even transport sector experience increase 5,0 %.

For Bank sector for this year increase 5,63 %. and Even for merits secvtor in this year increase 4,46 %

Even contribution agriculture sector before to domestic regional bruto product an all had 36,86 %. The second sector which big contribution was merits sector with 16,17 %, these merits sector including government sectors, each sector which had big contribution were trade sector. It,s position in this year increase 12,90 %, but before 12,82 %.

For experience domestic regional bruto product of Central Bengkulu on constant price. That can see on this table :

XI. PENDAPATAN REGIONAL / REGIONAL INCOME

11.1. Produk Domestik Regional Bruto (PDRB)

Tabel
----- 11.1.1. Produk Domestik Regional Bruto (PDRB) Kabupaten Bengkulu
Table
Tengah Atas Dasar Harga Berlaku Menurut Lapangan Usaha
*Gross Regional Domestic Product At Current Market
Price By Industrial Origin In Central Bengkulu Regency
2008-2009 (000.000 Rp)*

Sektor / Industrial Origin	2008*	2009**
1	2	
1. PERTANIAN <i>Agriculture</i>	253.606,25	266.852,50
2. PERTAMBANGAN DAN PENGGALIAN <i>Mining and Quarrying</i>	160.496,40	175.255,27
3. INDUSTRI PENGOLAHAN <i>Manufacturing Industries</i>	39.071,88	41.539,67
4. LISTRIK, GAS DAN AIR BERSIH <i>Electricity, and Water Supply</i>	999,90	1.036,34
5. BANGUNAN <i>Construction</i>	26.721,01	28.376,17
6. PERDAGANGAN, HOTEL DAN RESTAURAN <i>Trade, Hotels, and Restaurants</i>	94.777,01	100.637,79
7. PENGANGKUTAN DAN KOMUNIKASI <i>Transportation and Communications</i>	33.153,02	34.563,49
8. KEUANGAN, PERSEWAAN DAN JASA PERUSAHAAN <i>Financial Intermediaries, Ownership Of Dwelling and Service</i>	30.559,27	33.637,30
9. JASA _ JASA <i>Service</i>	72.529,81	81.821,17
P D R B	711.914,56	763.719,69

*) Angka diperbaiki, ** = Angka sementara

Sumber : BPS Kabupaten Bengkulu Utara

Source : Statistical Office Of Central Bengkulu Regency

Tabel
----- 11.1.2. Produk Domestik Regional Bruto (PDRB) Kabupaten Bengkulu
Table Tengah Atas Dasar Harga Konstan Menurut Lapangan Usaha
*Gross Regional Domestic Product At Current Constan 1993
Price By Industrial Origin In Central Bengkulu Regency
2008-2009 (000.000 Rp)*

Sektor / Industrial Origin	2008*	2009**
1	2	
1. PERTANIAN <i>Agriculture</i>	119.296,13	122.105,38
2. PERTAMBANGAN DAN PENGGALIAN <i>Mining and Quarrying</i>	77.130,00	80.535,50
3. INDUSTRI PENGOLAHAN <i>Manufacturing Industries</i>	19.854,44	20.639,70
4. LISTRIK, GAS DAN AIR BERSIH <i>Electricity, and Water Supply</i>	540,59	559,81
5. BANGUNAN <i>Construction</i>	13.103,69	13.829,15
6. PERDAGANGAN, HOTEL DAN RESTAURAN <i>Trade, Hotels, and Restaurants</i>	49.540,79	51.592,41
7. PENGANGKUTAN DAN KOMUNIKASI <i>Transportation and Communications</i>	17.884,69	18.440,74
8. KEUANGAN, PERSEWAAN DAN JASA PERUSAHAAN <i>Financial Intemediaries, Ownership Of Dwelling and Service</i>	15.355,21	16.144,40
9. JASA _ JASA <i>Service</i>	39.319,44	42.185,74
P D R B	352.024,99	366.032,84

*) Angka diperbaiki, ** = Angka sementara

Sumber : BPS Kabupaten Bengkulu Tengah

Source : *Statistical Office Of Central Bengkulu Regency*

Tabel Distribusi Persentase Produk Domestik Regional Bruto (PDRB)
 Kabupaten Bengkulu Tengah Atas Dasar Harga Berlaku Menurut
 ----- 11.1.3. Lapangan Usaha
 Table *Percentage Distribution of Gross Regional Domestic Product
 At Current Market In Central Bengkulu regency
 2008-2009 (Persentase)*

Sektor / Industrial Origin	2008*	2009**
1	2	
1. PERTANIAN <i>Agriculture</i>	35,62	34,94
2. PERTAMBANGAN DAN PENGGALIAN <i>Mining and Quarrying</i>	22,54	22,95
3. INDUSTRI PENGOLAHAN <i>Manufacturing Industries</i>	5,49	5,44
4. LISTRIK, GAS DAN AIR BERSIH <i>Electricity, and Water Supply</i>	0,14	0,14
5. BANGUNAN <i>Construction</i>	3,75	3,72
6. PERDAGANGAN, HOTEL DAN RESTAURAN <i>Trade, Hotels, and Restaurants</i>	13,31	13,18
7. PENGANGKUTAN DAN KOMUNIKASI <i>Transportation and Communications</i>	4,66	4,53
8. KEUANGAN, PERSEWAAN DAN JASA PERUSAHAAN <i>Financial Intermediaries, Ownership Of Dwelling and Service</i>	4,29	4,40
9. JASA _ JASA <i>Service</i>	10,19	10,71
P D R B	100	100

*) Angka diperbaiki, ** = Angka sementara

Sumber : BPS Kabupaten Bengkulu Tengah

Source : *Statistical Office Of Central Bengkulu Regency*

Tabel 11.1.4. Distribusi Persentase Produk Domestik Regional Bruto (PDRB) Kabupaten Bengkulu Tengah Atas Dasar Harga Konstan Menurut Lapangan Usaha
 Table 11.1.4. *Percentage Distribution of Gross Regional Domestic Product At Current Constant In Central Bengkulu regency 2008-2009 (persentase)*

Sektor / Industrial Origin	2008	2009
1	2	
1. PERTANIAN <i>Agriculture</i>	33,89	33,36
2. PERTAMBANGAN DAN PENGGALIAN <i>Mining and Quarrying</i>	21,91	22,00
3. INDUSTRI PENGOLAHAN <i>Manufacturing Industries</i>	5,64	5,64
4. LISTRIK, GAS DAN AIR BERSIH <i>Electricity, and Water Supply</i>	0,15	0,15
5. BANGUNAN <i>Construction</i>	3,72	3,78
6. PERDAGANGAN, HOTEL DAN RESTAURAN <i>Trade, Hotels, and Restaurants</i>	14,07	14,10
7. PENGANGKUTAN DAN KOMUNIKASI <i>Transportation and Communications</i>	5,08	5,04
8. KEUANGAN, PERSEWAAN DAN JASA PERUSAHAAN <i>Financial Intermediaries, Ownership Of Dwelling and Service</i>	4,36	4,41
9. JASA _ JASA <i>Service</i>	11,17	11,53
P D R B	100	100

*) Angka diperbaiki, ** = Angka sementara

Sumber : Kantor BPS Kabupaten Bengkulu Tengah

Source : *Statistical Office Of Central Bengkulu Regency*

Tabel
----- 11.1.3. Kabupaten Bengkulu Tengah Atas Dasar Harga Konstan
Table *Index Of Gross Regional Domestic Product At Constant Market Price 2000 By Industrial Origin In Central Bengkulu regency 2008-2009 (Persentase)*

Sektor / Industrial Origin	2008	2009
1	2	
1. PERTANIAN <i>Agriculture</i>	105,35	105,82
2. PERTAMBANGAN DAN PENGGALIAN <i>Mining and Quarrying</i>	107,48	107,31
3. INDUSTRI PENGOLAHAN <i>Manufacturing Industries</i>	108,85	104,87
4. LISTRIK, GAS DAN AIR BERSIH <i>Electricity, and Water Supply</i>	108,06	105,62
5. BANGUNAN <i>Construction</i>	104,25	104,60
6. PERDAGANGAN, HOTEL DAN RESTAURAN <i>Trade, Hotels, and Restaurants</i>	105,40	108,84
7. PENGANGKUTAN DAN KOMUNIKASI <i>Transportation and Communications</i>	105,27	105,63
8. KEUANGAN, PERSEWAAN DAN JASA PERUSAHAAN <i>Financial Intermediaries, Ownership Of Dwelling and Service</i>	102,71	104,86
9. JASA _ JASA <i>Service</i>	103,99	106,28
P D R B	105,47	106,35

*) Angka diperbaiki, ** = Angka sementara

Sumber : Kantor BPS Kabupaten Bengkulu Tengah

Source : *Statistical Office Of Central Bengkulu
Regency*

Tabel
----- 11.1.6.
Table
Pendapatan Regional Dan Pendapatan Regional Perkapita
Kabupaten Bengkulu Tengah
*Regional Income And Regional Percapita Income
In Central Bengkulu Regency*
2008-2009

Sektor / Industrial Origin	2008*	2009**
1	2	
I. Atas Dasar Harga Berlaku		
1. PDRB pada harga pasar (Juta Rupiah)	711.914,56	763.719,69
2. Penyusutan (Juta Rupiah)	21.663,00	21.663,00
3. PDRN pada harga pasar	690.251,56	742.056,69
4. Pajak tak Langsung Neto (Juta Rupiah)	6.222,00	6.222,00
5. PDRN Atas Dasar Biaya Faktor Produksi Pendapatan Regional (Juta Rupiah)	684.029,56	735.834,69
6. PDRB Perkapita (Rupiah)	7.644.063,39	8.115.526,01
7. Pendapatan Regional Perkapita (Rupiah)	7.344.652,86	7.819.211,22
II. Atas Dasar Harga Konstan 2000		
1. PDRB pada harga pasar (Juta Rupiah)	352.024,99	366.032,84
2. Penyusutan (Juta Rupiah)	17.738,00	17.738,00
3. PDRN pada harga pasar	334.286,99	348.294,84
4. Pajak tak Langsung Neto (Juta Rupiah)	5.428,00	5.428,00
5. PDRN Atas Dasar Biaya Faktor Produksi Pendapatan Regional (Juta Rupiah)	328.858,99	342.866,84
6. PDRB Perkapita (Rupiah)	3.779.809,45	3.889.580,22
7. Pendapatan Regional Perkapita (Rupiah)	3.531.068,40	3.643.411,01
III. Penduduk Pertengahan Tahun (jiwa)	93.133	94.106

*) Angka diperbaiki, ** = Angka sementara

Sumber : Kantor BPS Kabupaten Bengkulu Tengah

Source : *Statistical Office Of Central Bengkulu Regency*