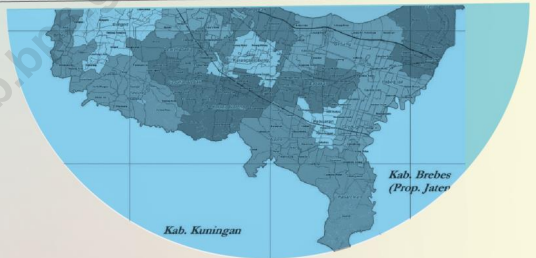


KECAMATAN MUNDU DALAM ANGKA

Mundu Subdistrict in Figure, 2021



- Geografi / Geography
- Pemerintahan / Government
- Penduduk / Civilization
 - Sosial / Social
- Pertanian / Agriculture
 - Industri / Industry
- Perdagangan / Trading
- Transportasi / Transportation



**BADAN PUSAT STATISTIK
KABUPATEN CIREBON**

BPS - Statistics of Cirebon Regency

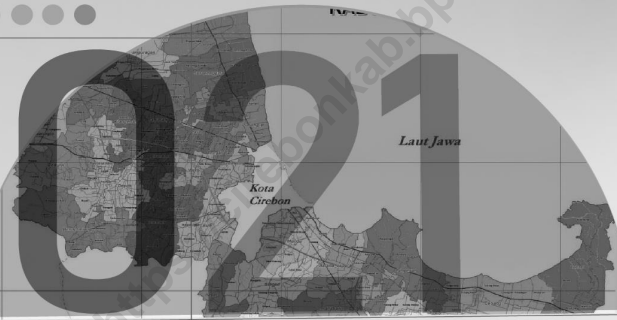


KECAMATAN MUNDU DALAM ANGKA


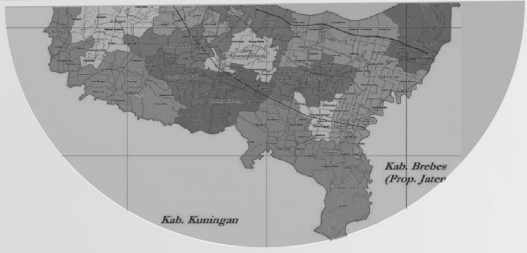
Mundu Subdistrict in Figure, 2021



2021



- Geografi / Geography
- Pemerintahan / Government
- Penduduk / Civilization
 - Sosial / Social
- Pertanian / Agriculture
 - Industri / Industry
- Perdagangan / Trading
- Transportasi / Transportation



Kecamatan Mundu Dalam Angka
Mundu Sub-District in Figures
2021

ISSN: 2656-2065

No. Publikasi/*Publication Number*: 32090.2120

Katalog/*Catalog*: 1102001.3209090

Ukuran Buku/*Book Size*: 14,8 cm x 21 cm

Jumlah Halaman/*Number of Pages*: viii + 88 halaman /*pages*

Naskah/*Manuscript*:

BPS Kabupaten Cirebon

BPS-Statistics of Cirebon Regency

Gambar Kover oleh/*Cover Designed by*:

BPS Kabupaten Cirebon

BPS-Statistics of Cirebon Regency

Ilustrasi Kover/*Cover Illustration*:

Peta Kabupaten Cirebon

Maps of Cirebon Regency

Diterbitkan oleh/*Published by*:

© BPS Kabupaten Cirebon/ *BPS-Statistics of Cirebon Regency*

Dicetak oleh/*Printed by*:

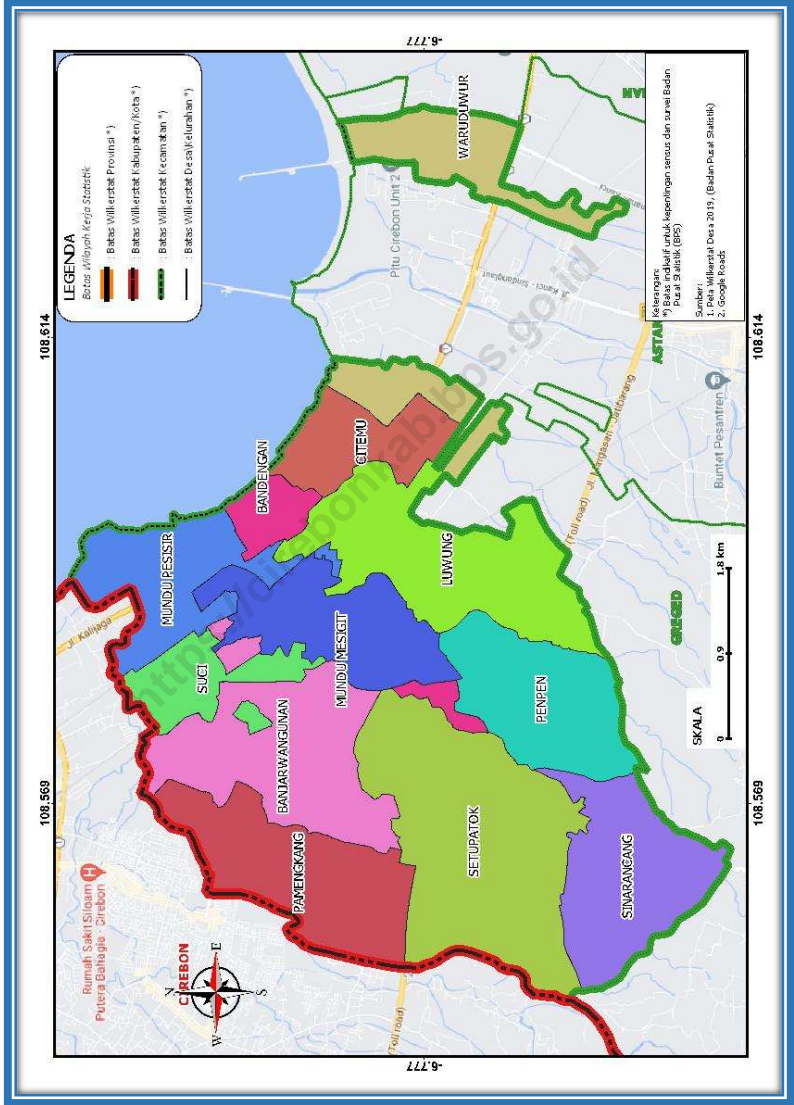
BPS Kabupaten Cirebon

BPS-Statistics of Cirebon Regency

Dilarang mengumumkan, mendistribusikan, mengomunikasikan, dan/atau menggandakan sebagian atau seluruh isi buku ini untuk tujuan komersial tanpa izin tertulis dari Badan Pusat Statistik

Do not announce, distribute, communicate, and/or copy any parts or all of this book for commercial purpose without permission from Badan Pusat Statistik of Indonesia

Peta Wilayah Kecamatan Mundu
 Map of Mundu Sub-District





KATA PENGANTAR

Kecamatan Mundu Dalam Angka 2021 merupakan publikasi tahunan yang diterbitkan oleh BPS Kabupaten Cirebon. Disadari bahwa publikasi ini belum sepenuhnya memenuhi harapan pihak pemakai data khususnya para perencana, namun diharapkan dapat membantu melengkapi penyusunan rencana pembangunan di Kecamatan Mundu.

Publikasi ini dapat terwujud berkat kerjasama dan bantuan dari berbagai pihak baik instansi pemerintah maupun swasta. Kepada semua pihak yang telah memberikan bantuan disampaikan penghargaan dan terima kasih yang sebesar-besarnya.

Walaupun publikasi ini telah disiapkan sebaik-baiknya, namun disadari masih ada kekurangan dan kesalahan yang terjadi. Untuk perbaikan publikasi ini, tanggapan dan saran yang bersifat konstruktif dari para pemakai sangat diharapkan.

Cirebon, Agustus 2021
Kepala BPS Kabupaten Cirebon

ONO MARGIONO, S.Si, MM



PREFACE

Mundu Sub-district in 2021 Figure is an annual publication which published by BPS of Cirebon Regency. Honestly, this publication is not perfect and has not satisfy the user's hope, especially for the planners, but hopely it can help to complete development plan in Mundu sub-district.

This publication has been finished because of cooperation and contribution form several government institutions and non-government organizations. To all participates who help in this publication, I would like to convey appreciation and gratitude.

Although this publication has been prepared well, there are faults in this publication. For improvement this publication, comments and suggestions which constructive are expected.

Cirebon, August 2021
BPS-Statistics of Cirebon Regency

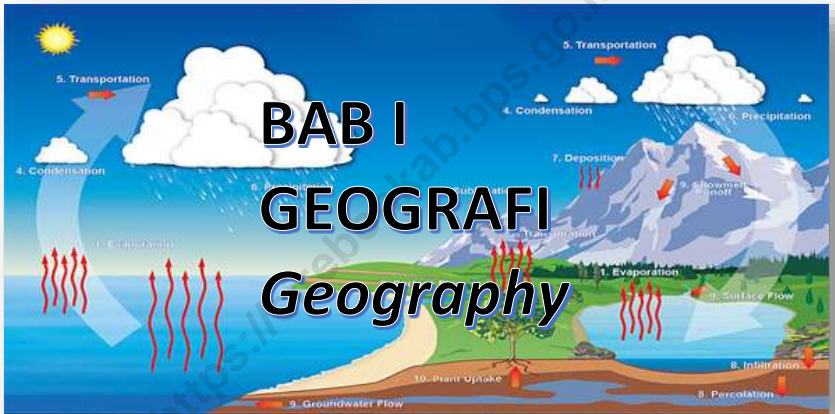
ONO MARGIONO, S.Si, MM
Chief Statistician

DAFTAR ISI/CONTENT

	halaman <i>page</i>
Peta Wilayah Kecamatan Mundu/ <i>Map of Mundu Sub-district</i>	iii
Kata Pengantar/ <i>Preface</i>	v
Daftar Isi/ <i>Content</i>	vii
1 Geografi / <i>Geography</i>	1
2 Pemerintahan / <i>Government</i>	6
3 Penduduk / <i>Population</i>	13
4 Sosial/ <i>Social</i>	18
4.1 Pendidikan/ <i>Education</i>	19
4.2 Kesehatan/ <i>Health</i>	38
4.3 Agama/ <i>Religion</i>	47
4.4 Sosial Lainnya/ <i>Others Social</i>	49
5 Pertanian/ <i>Agriculture</i>	59
6 Energi/ <i>Energy</i>	72
7 Perdagangan/ <i>Trade</i>	77
8 Transportasi/ <i>Transportations</i>	81
9 Keuangan/ <i>Financial</i>	86

<https://cirebonkab.bps.go.id>

BAB I GEOGRAFI Geography



Tabel Luas Daerah Menurut Desa dan Ketinggian di Kecamatan Mundu
Table Kabupaten Cirebon Tahun 2020
1.1.1 *Total Area by Village and Height at Mundu Subdistrict
 Cirebon Regency, 2020*

Desa/Kel <i>Village</i>	Luas (Km ²) <i>Total Area (square.km)</i>	Ketinggian (m) <i>Height (m)</i>
(1)	(2)	(2)
1 Setupatok	4,25	2
2 Penpen	3,10	1
3 Mundu Mesigit	2,50	1
4 Luwung	2,93	1
5 Waruduwur	2,35	1
6 Citemu	1,17	1
7 Bandengan	0,66	1
8 Mundu Pesisir	1,55	1
9 Suci	0,91	1
10 Banjarwangunan	3,01	1
11 Pamengkang	6,12	1
12 Sinarancang	2,07	5
Kecamatan/ <i>Subdistirt</i>	30,62	1

Sumber/Source: Desa-Desa Kecamatan Mundu

Tabel | Jarak Dari Desa Ke Kabupaten dan Kecamatan Serta Jarak Antar Desa
Table | di Kecamatan Mundu. Kabupaten Cirebon Tahun 2020
 1.1.2 | *Distance between Village to District and Subdistrict also the distance between Villages in Mundu Subdistrict, Cirebon Regency, 2020*

Desa/Kel Village	Ibukota Kecamatan Capital of Subdistrict	Ibukota Kabupaten Distance to Regency Capital
(1)	(2)	(3)
1 Setupatok	6	21
2 Penpen	3	24
3 Mundu Mesigit	2	22
4 Luwung	0,4	20
5 Waruduwur	3,5	24
6 Citemu	2	22
7 Bandengan	0,7	18
8 Mundu Pesisir	3	15
9 Suci	4	18
10 Banjarwangunan	5	19
11 Pamengkang	8	16
12 Sinarancang	5	26

Sumber/Source: Desa-Desa Kecamatan Mundu

Tabel | Jarak Dari Desa Ke Kantor Koramil dan Polisi Sektor dan Kantor Pos
Table | di Kecamatan Mundu Kabupaten Cirebon Tahun 2020
 1.1.3 | *Distance between Village to Military Sector Office, Police Sector Office and Post Office in Mundu Subdistrict, Cirebon Regency, 2020*

Desa / Kel Village	Kantor Office		
	Koramil Military Sector	Polisi Police	Pos Post
(1)	(2)	(3)	(4)
1 Setupatok	5,5	3,5	3,9
2 Penpen	4	2,5	2,8
3 Mundu Mesigit	4	2	2,5
4 Luwung	3	0,5	0,7
5 Waruduwur	0,6	2	1,5
6 Citemu	2	1,7	1,3
7 Bandengan	3	0,6	0,2
8 Mundu Pesisir	3,6	1,5	1
9 Suci	4	2	1,6
10 Banjarwangunan	4,6	2,7	2,4
11 Pamengkang	5,5	4	3,5
12 Sinarancang	6	3	3,5

Sumber/Source:

Tabel | Curah Hujan Dan Banyaknya Hari Hujan di Kecamatan Mundu
 Table | Kabupaten Cirebon Tahun 2020
 1.2.1 | *Rainfalls and rain days in Mundu Subdistrict, Cirebon Regency, 2020*

No No	Bulan Month	Curah Hujan Rainfalls		
		Maksimum Maximum	Minimum Minimum	Rata-Rata Average
(1)	(2)	(3)	(4)	(5)
1	Januari/January	28	2	13,2
2	Februari/February	122	1	82,22
3	Maret/March	56	1	45
4	April/April	37	1	32
5	Mei/May	15	5	9
6	Juni/June	4	1	2,5
7	Juli/July	-	-	-
8	Agustus/August	-	-	-
9	September/September	5	5	5
10	Oktober/October	4	4	4
11	November/November	18	1	13
12	Desember/December	66	2	60,85

Sumber/Source: Kantor Operasi dan Pemeliharaan SDA Bendungan Setupatok

BAB II
PEMERINTAHAN

Government



Tabel | Banyaknya Sarana Pemerintahan Desa Di Kecamatan Mundu
 Table | Kabupaten Cirebon Tahun 2020
 2.1 | *Facilities of Village Government in Mundu Subdistrict, Cirebon Regency, 2020*

Desa/Kelurahan <i>Village</i>	Balai/Kantor Desa/Kel <i>Village Government's Office</i>	Tanah Bengkok (Ha) <i>Crooked Land (Ha)</i>	Tanah Kas Desa (Ha) <i>Treasury's Land (Ha)</i>
[1]	[2]	[3]	[4]
1 Setupatok	1	37.105	22.000
2 Penpen	1	26.545	18.500
3 Mundu Mesigit	1	34.414	25.250
4 Luwung	1	27.447	27.447
5 Waruduwur	1	27.000	25.000
6 Citemu	1	22.536	22.021
7 Bandengan	1	19.005	18.750
8 Mundu Pesisir	1	57.716	30.250
9 Suci	1	24.668	16.000
10 Banjarwangunan	1	47.770	29.250
11 Pamengkang	1	54.878	29.250
12 Sinarancang	1	16.000	16.273
Kecamatan/ <i>Subdistirct</i>	12	395.084	279.991

Sumber-Source: Desa-desanya di Kecamatan Mundu

Tabel | Desa/Kelurahan Menurut Klasifikasi di Kecamatan Mundu
 Table | Kabupaten Cirebon Tahun 2020
 2.2 | Village based on classification in Mundu Subdistrict, Cirebon Regency, 2020

Desa/Kelurahan Village	Klasifikasi Desa / Kelurahan Village Classification			
	Swadaya Swadaya	Swakarsa Swakarsa	Swasembada Swasembada	Lainnya Other
[1]	[2]	[3]	[4]	[5]
1 Setupatok	-	1	-	-
2 Penpen	-	1	-	-
3 Mundu Mesigit	-	1	-	-
4 Luwung	-	1	-	-
5 Waruduwur	-	1	-	-
6 Citemu	-	1	-	-
7 Bandengan	-	1	-	-
8 Mundu Pesisir	-	1	-	-
9 Suci	-	1	-	-
10 Banjarwanganan	-	1	-	-
11 Pamengkang	-	1	-	-
12 Sinarancang	-	1	-	-
Kecamatan/Subdistirct	-	12	-	-

Sumber-Source: Desa-desa di Kecamatan Mundu

Tabel 2.3 | Jumlah Perangkat Desa di Kecamatan Mundu Kabupaten Cirebon Tahun 2020
Table 2.3 | Village Officer in Mundu Subdistrict, Cirebon Regency, 2020

Desa/Kelurahan	Kepala Desa/Lurah	Sekretaris Desa	Kepala Urusan (Kaur)	Kepala Dusun	Hansip	Pos Kamling
<i>Village</i>	<i>Headman</i>	<i>Village Secretary</i>	<i>Division Head</i>	<i>Hamlet Head</i>	<i>Relatives</i>	<i>Security Post</i>
[1]	[2]	[3]	[4]	[5]	[6]	[7]
1 Setupatok	1	1	6	6	10	4
2 Penpen	1	1	6	5	10	3
3 Mundu Mesigit	1	1	6	4	12	4
4 Luwung	1	1	5	3	11	3
5 Waruduwur	1	1	6	2	20	3
6 Citemu	1	1	6	3	20	4
7 Bandengan	1	1	6	2	10	4
8 Mundu Pesisir	1	1	6	4	11	4
9 Suci	1	1	6	3	10	4
10 Banjarwangunan	1	1	5	6	10	8
11 Pamengkang	1	1	6	6	10	6
12 Sinarancang	1	1	6	2	11	4
<i>Kecamatan/Subdistirt</i>	12	1	70	46	145	51

Sumber-Source: Desa-desa di Kecamatan Mundu

Tabel
Table
2.4 | Jumlah Dusun, Rukun Warga, dan Rukun Tetangga di Kecamatan Mundu
Kabupaten Cirebon Tahun 2020
*Amount of hamlet, resident sector, neighbour sector in Mundu
Subdistrict, Cirebon Regency, 2020*

Desa/ Kel <i>Village</i>	Dusun <i>Hamlet</i>	RW <i>Resident Sector</i>	RT <i>Neighbour Sector</i>
[1]	[2]	[3]	[4]
1 Setupatok	6	6	29
2 Penpen	5	5	23
3 Mundu Mesigit	4	7	18
4 Luwung	3	8	17
5 Waruduwur	2	5	10
6 Citemu	3	3	9
7 Bandengan	2	4	12
8 Mundu Pesisir	4	4	28
9 Suci	3	3	13
10 Banjarwangunan	6	9	49
11 Pamengkang	6	10	57
12 Sinarancang	2	4	12
Kecamatan/ <i>Subdistirct</i>	46	72	277

Sumber-Source: Desa-desa di Kecamatan Mundu

Tabel 2.5 | Jumlah Ketua, Wakil, Sekretaris dan Anggota BPD dan LPMD Menurut Desa di Kecamatan Mundu Kabupaten Cirebon Tahun 2020
Amount of chief, vice, secretary, member of BPD and LPMD based on village in Mundu Subdistrict, Cirebon Regency, 2020

Desa/ Kel Village	BPD BPD				
	Ketua Chief	Wakil Vice	Sekretaris Secretary	Bendahara Treasury	Anggota Member
[1]	[2]	[3]	[4]	[5]	[6]
1 Setupatok	1	1	1	1	5
2 Penpen	1	1	1	1	5
3 Mundu Mesigit	1	1	1	1	4
4 Luwung	1	1	1	1	5
5 Waruduwur	1	1	1	1	5
6 Citemu	1	1	1	1	5
7 Bandengan	1	1	1	1	5
8 Mundu Pesisir	1	1	1	1	5
9 Suci	1	1	1	1	4
10 Banjarwangunan	1	1	1	1	5
11 Pamengkang	1	1	1	1	5
12 Sinarancang	1	1	1	1	5
Kecamatan/Subdistirct	12	12	12	12	58

Sumber-Source: Desa-desa di Kecamatan Mundu

Tabel Lanjutan
Table Continuation
2.5

Desa/Kel Village	LPMD LPMD				
	Ketua Chief	Wakil Vice	Sekretaris Secretary	Bendahara Treasury	Anggota Member
[1]	[7]	[8]	[9]	[10]	[11]
1 Setupatok	1	1	1	1	3
2 Penpen	1	1	1	1	3
3 Mundu Mesigit	1	1	1	1	2
4 Luwung	1	1	1	1	3
5 Waruduwur	1	1	1	1	3
6 Citemu	1	1	1	1	3
7 Bandengan	1	1	1	1	3
8 Mundu Pesisir	1	1	1	1	4
9 Suci	1	1	1	1	2
10 Banjarwangunan	1	1	1	1	3
11 Pamengkang	1	1	1	1	3
12 Sinarancang	1	1	1	1	2
Kecamatan/Subdistict	12	12	12	12	34

Sumber-Source: Desa-desa di Kecamatan Mundu

BAB III PENDUDUK POPULATION



<https://cirebonkab.bp>

Tabel 3.1.1 Penduduk, Laju Pertumbuhan Penduduk, Distribusi Persentase Penduduk, Kepadatan Penduduk, Rasio Jenis Kelamin Menurut Desa/Kelurahan Di Kecamatan Mundu, 2020

Desa/Kelurahan	Penduduk (Jiwa) ¹	Laju Pertumbuhan Penduduk per Tahun 2010 - 2020 ²³
(1)	(2)	(3)
Setupatok	10 269	0,73
Penpen	9 791	0,57
Mundu Mesigit	4 955	1,78
Luwung	5 847	2,24
Waruduwur	4 492	1,06
Citemu	3 952	0,78
Bandengan	3 467	0,81
Mundu Pesisir	7 013	1,31
Suci	4 114	2,30
Banjarwangunan	10 940	-0,37
Pamengkang	13 322	1,20
Sinarancang	3 059	1,36
Jumlah	81 221	0,96

Tabel Lanjutan
 Tabel Continuation
 3.1.1

Desa/Kelurahan	Persentase Penduduk	Kepadatan Penduduk (per km ²) ⁴
(1)	(4)	(5)
Setupatok	12,64	2 416
Penpen	12,05	3 158
Mundu Mesigit	6,10	1 982
Luwung	7,20	1 996
Waruduwur	5,53	1 911
Citemu	4,87	3 378
Bandengan	4,27	5 253
Mundu Pesisir	8,63	4 525
Suci	5,07	4 521
Banjarwangunan	13,47	3 635
Pamengkang	16,40	2 177
Sinarancang	3,77	1 478
Jumlah	100,00	2 653

Tabel Lanjutan
Tabel Continuation
3.1.1

Desa/Kelurahan	Rasio Jenis Kelamin
(1)	(6)
Setupatok	106.7
Penpen	105.3
Mundu Mesigit	107.3
Luwung	105.6
Waruduwur	105.2
Citemu	106.9
Bandengan	111.9
Mundu Pesisir	103.3
Suci	106.4
Banjarwangan	104.9
Pamengkang	101.6
Sinarancang	99.5

- Catatan :
- ¹ Hasil SP2020 (September)
 - ² Laju pertumbuhan penduduk dihitung berdasarkan penduduk hasil SP2010 dengan kondisi desa/kelurahan tahun 2020 dibandingkan dengan penduduk hasil SP2020
 - ³ Laju pertumbuhan penduduk dihitung terlalu tinggi atau negatif karena adanya perubahan wilayah desa/kelurahan antara SP2010 dan SP2020
 - ⁴ Luas desa/kelurahan berdasarkan data dari Desa
- Sumber BPS dan Desa

Tabel 3.1.2 Jumlah Penduduk Menurut Kelompok Umur dan Jenis Kelamin Di Kecamatan Mundu, 2020

Kelompok Umur	Jenis Kelamin		Total
	Laki-laki	Perempuan	
(1)	(2)	(3)	(4)
0-14	10 538	9 861	20 399
15-64	29 538	28 262	57 800
65+	1 516	1 506	3 022
Jumlah	41 592	39 629	81 221

Catatan : Hasil Perapihan Umur dari Data Administrasi Kependudukan dan Sensus Penduduk 2020 (September)

Sumber : BPS, Sensus Penduduk 2020

BAB IV
SOSIAL
SOCIAL



Tabel 4.1.1 | Banyaknya Murid, Guru, dan Rasio Murid-Guru Taman Kanak-Kanak/Raudatul Athfal/Bustanul Athfal Di Kecamatan Mundu Kabupaten Cirebon Tahun 2020
Amount of students, teachers, and student-teacher Kindergarten/Raudatul Athfal/Bustanul Athfal ratio in Mundu Subdistrict, Cirebon Regency, 2020

	Sekolah <i>School</i>	Murid <i>Student</i>			Guru <i>Teacher</i>			Rasio Murid- Guru <i>Student-Teacher Ratio</i>
		L <i>M</i>	P <i>F</i>	Jumlah Total	L <i>M</i>	P <i>F</i>	Jumlah Total	
	[1]	[2]	[3]	[4]	[5]	[6]	[7]	[8]
1	TK Handayani	17	12	29	0	3	3	9,6
2	TK Islam Ananda	12	16	28	0	3	3	9,3
3	TK Putra Beringin	27	22	49	0	5	5	9,8
4	TK Islam Bintang	8	12	20	0	2	2	10
5	TK Bintang Fajar	8	10	18	1	2	3	6
6	TK Almukarromah	33	20	53	0	5	5	10,6
7	TKIT Salsabil	46	26	72	9	6	15	4,8
8	TK Miftahul Nida	21	30	51	0	3	3	17
9	TK Mutiara BCA	29	23	52	0	4	4	13
10	TK AL Fajar	24	30	54	1	3	4	13,5
11	TK Miftahul Jannah	14	14	28	2	4	6	4,6
12	TKIT AL-HIDAYAH	28	27	55	0	4	4	13,75
Kecamatan/Subdistirct		267	242	509	13	44	57	8,9

Sumber/Source: Web dapo dikdasmen.kemdikbud.go.id;
 Web managemen.paud.diknas.kemendikbud.go.id

Tabel 4.1.2 Banyaknya Murid, Guru, dan Rasio Murid-Guru Raudhatul Athfal (RA)/Bustanul Athfal (BA) Di Kecamatan Mundu Kabupaten Cirebon Tahun 2020
Amount of students, teachers, and student-teacher Raudatul Athfal/Bustanul Athfal ratio in Mundu Subdistrict, Cirebon District, 2020

	Sekolah <i>School</i>	Murid <i>Student</i>			Guru <i>Teacher</i>			Rasio Murid- Guru <i>Student-Teacher Ratio</i>
		L	P	Jumlah	L	P	Jumlah	
		<i>M</i>	<i>F</i>	Total	<i>M</i>	<i>F</i>	Total	
	[1]	[2]	[3]	[4]	[5]	[6]	[7]	[8]
1	RA ADDAROIN	6	11	17	1	4	5	3,4
2	RA AL ZAHRA	82	79	161	0	2	2	80,5
3	RA AL UMMAH	42	46	88	0	5	5	17,6
4	RA AN NUR	23	13	36	0	2	2	18
5	RA NURUL HUDA	98	66	164	1	13	14	11,7
6	RA NU ALHIDAYAH	31	21	52	1	4	5	10,4
7	RA AL ISTIQOMAH	86	101	187	2	8	10	18,7
8	RA AL MADINAH	21	20	41	0	4	4	10,2
9	RA ASY-SYIFA	62	46	108	2	6	8	13,5
10	RA NU MIFTAKHUL ULUM	15	13	28	1	6	7	4,0
11	RA NURUSSYIFA	14	17	31	1	2	3	10,3
Kecamatan/ <i>Subdistirct</i>		480	433	913	9	56	65	14,0

Sumber/Source: Web emispendis.kemenag.go.id

Tabel 4.1.3 | Banyaknya Sekolah Dasar (SD) Menurut Desa/Kelurahan di Kecamatan Mundu, Kabupaten Cirebon Tahun 2020

Desa/Kelurahan	Negeri	Swasta	Jumlah
(1)	(2)	(3)	(4)
1. SETUPATOK	3	0	3
2. PENPEN	3	0	3
3. MUNDU MESIGIT	1	0	1
4. LUWUNG	2	1	3
5. WARUDUWUR	1	0	1
6. CITEMU	2	0	2
7. BANDENGAN	1	0	1
8. MUNDU PESISIR	3	0	3
9. SUCI	2	0	2
10. BANJARWANGUNAN	2	0	2
11. PAMENKANG	2	0	2
12. SINARANCANG	1	0	1
Kecamatan Mundu	23	1	24

Catatan:

Sumber: BPS, Pendataan Potensi Desa (Podes) 2020

Tabel
Table
4.1.4 | Banyaknya Madrasah Ibtidaiyah (MI) Menurut Desa/
Kelurahan di Kecamatan Mundu,
Kabupaten Cirebon Tahun 2020

	Desa/Kelurahan	Negeri	Swasta	Jumlah
	(1)	(2)	(3)	(4)
1.	SETUPATOK	0	2	2
2.	PENPEN	0	2	2
3.	MUNDU MESIGIT	0	1	1
4.	LUWUNG	0	1	1
5.	WARUDUWUR	0	1	1
6.	CITEMU	0	1	1
7.	BANDENGAN	0	1	1
8.	MUNDU PESISIR	0	1	1
9.	SUCI	0	1	1
10.	BANJARWANGUNAN	0	0	0
11.	PAMENKANG	0	1	1
12.	SINARANCANG	0	1	1
	Kecamatan Mundu	0	13	13

Catatan:

Sumber: BPS, Pendataan Potensi Desa (Podes) 2020

Tabel 4.1.5 | Banyaknya Murid, Guru, dan Rasio Murid-Guru Sekolah Dasar (SD) Di Kecamatan Mundu Kabupaten Cirebon Tahun 2020
Amount of students, teachers, and student-teacher Elementary School ratio in Mundu Subdistrict, Cirebon Regency, 2020

	Sekolah School	Murid Student			Guru Teacher			Rasio Murid- Guru Student- Teacher Ratio
		L M	P F	Jumlah Total	L M	P F	Jumlah Total	
	[1]	[2]	[3]	[4]	[5]	[6]	[7]	[8]
1	SDN 1 SETUPATOK	184	195	379	6	7	13	29,1
2	SDN 2 SETUPATOK	69	52	121	4	7	11	11
3	SDN 3 SETUPATOK	92	78	170	4	4	8	21,2
4	SDN 1 PENPEN	180	161	341	6	6	12	28,4
5	SDN 2 PENPEN	180	199	379	6	7	13	29,1
6	SDN 3 PENPEN	162	114	276	5	6	11	25,1
7	SDN 1 MUNDU MESIGIT	118	115	233	6	6	12	19,4
8	SDN 1 LUWUNG	128	129	257	5	7	12	21,4
9	SDN 2 LUWUNG	131	115	246	6	4	10	24,6
10	SDN 1 WARUDUWUR	124	123	247	5	4	9	27,1
11	SDN 1 CITEMU	100	132	232	2	6	8	29
12	SDN 2 CITEMU	72	79	151	3	5	8	18,8
13	SDN 1 BANDENGAN	86	69	155	4	5	9	17,2
14	SDN 1 MUNDU PESISIR	99	109	208	3	7	10	20,8
15	SDN 2 MUNDU PESISIR	50	33	83	4	1	5	16,6
16	SDN 3 MUNDU PESISIR	143	154	297	5	8	13	22,6
17	SDN 1 SUCI	156	154	310	3	8	11	28,2
18	SDN 2 SUCI	133	145	278	5	6	11	25,3
19	SDN 1 BANJARWANGUNAN	222	205	427	7	7	14	30,5

20	SDN 2 BANJARWANGUNAN	176	170	346	3	6	9	38,4
21	SDN 1 PAMENKANG	149	135	284	3	8	11	25,8
22	SDN 2 PAMENKANG	140	111	151	6	4	10	15,1
23	SNN 1 SINARANCANG	99	116	215	6	5	11	19,6
24	SD 1 HUDZAIFAH IBNUL YAMAN	81	56	137	5	8	13	10,5
25	SDIT WARUDUWUR	15	11	26	1	3	4	6,5
Kecamatan/Subdistirt		3 089	2 960	5 949	113	145	258	23,0

Sumber/Source: Web dapo dikdasmen.kemdikbud.go.id

Tabel 4.1.6 Banyaknya Murid, Guru, dan Rasio Murid-Guru Madrasah Ibtidaiyah (MI) Di Kecamatan Mundu Kabupaten Cirebon Tahun 2020
Amount of students, teachers, and student-teacher Madrasah Ibtidaiyah (MI) ratio in Mundu Subdistrict, Cirebon District, 2020

	Sekolah <i>School</i>	Murid <i>Student</i>			Guru <i>Teacher</i>			Rasio Murid- Guru <i>Student-Teacher Ratio</i>
		L	P	Jumlah	L	P	Jumlah	
		<i>M</i>	<i>F</i>	Total	<i>M</i>	<i>F</i>	Total	
[1]	[2]	[3]	[4]	[5]	[6]	[7]	[8]	
1	MIS BAITUL ULUM	117	84	201	10	13	23	8,7
2	MIS AD DAROIN CITEMU	135	91	226	4	11	15	15,1
3	MIS AL MUKAROMAH	100	76	176	3	8	11	16
4	MIS AL IKHLAS	137	90	227	7	8	15	15,1
5	MIS MIFTAHUL NIDA	74	80	154	6	5	11	14
6	MIS WATHONIAH	69	50	119	3	7	10	11,9
7	MIS BABUSSALAM	117	108	225	6	8	14	16,1
8	MIS NU AL-MAARIF	48	29	77	3	5	8	9,6
9	MIS AL-AKBAR	98	66	164	5	7	12	13,6
10	MIS NURUSSHOLEHAH	94	81	175	7	6	13	13,5
Kecamatan/Subdistirct		989	755	1744	54	78	132	13,2

Sumber/Source: Web emispendis.kemedag.go.id

Tabel
Table
4.1.7

Banyaknya Sekolah Menengah Pertama (SMP) Menurut Desa/Kelurahan di Kecamatan Mundu, Kabupaten Cirebon Tahun 2020

	Desa/Kelurahan	Negeri	Swasta	Jumlah
	(1)	(2)	(3)	(4)
1.	SETUPATOK	0	0	0
2.	PENPEN	0	0	0
3.	MUNDU MESIGIT	0	0	0
4.	LUWUNG	1	0	1
5.	WARUDUWUR	0	0	0
6.	CITEMU	0	0	0
7.	BANDENGAN	0	0	0
8.	MUNDU PESISIR	0	1	1
9.	SUCI	0	0	0
10.	BANJARWANGUNAN	0	1	1
11.	PAMENKANG	1	0	1
12.	SINARANCANG	0	0	0
	Kecamatan Mundu	2	2	4

Catatan:

Sumber: BPS, Pendataan Potensi Desa (Podes) 2020

Tabel | Banyaknya Madrasah Tsanawiyah (MTs) Menurut Desa/Kelurahan di Kecamatan Mundu, Kabupaten Cirebon Tahun 2020
Table
4.1.8

	Desa/Kelurahan	Negeri	Swasta	Jumlah
	(1)	(2)	(3)	(4)
1.	SETUPATOK	0	1	1
2.	PENPEN	0	0	0
3.	MUNDU MESIGIT	0	0	0
4.	LUWUNG	0	0	0
5.	WARUDUWUR	0	0	0
6.	CITEMU	0	0	0
7.	BANDENGAN	0	0	0
8.	MUNDU PESISIR	0	1	1
9.	SUCI	0	0	0
10.	BANJARWANGUNAN	0	0	0
11.	PAMENKANG	0	0	0
12.	SINARANCANG	0	0	0
	Kecamatan Mundu	0	2	2

Catatan:

Sumber: BPS, Pendataan Potensi Desa (Podes) 2020

Tabel 4.1.9 Banyaknya Murid, Guru, dan Rasio Murid-Guru Sekolah Menengah Tingkat Pertama (SMP) Di Kecamatan Mundu Kabupaten Cirebon Tahun 2020
Amount of students, teachers, and student-teacher Junior High School ratio in Mundu Subdistrict, Cirebon Regency, 2020

	Sekolah School	Murid Student			Guru Teacher			Rasio Murid- Guru Student- Teacher Ratio
		L M	P F	Jumlah Total	L M	P F	Jumlah Total	
	[1]	[2]	[3]	[4]	[5]	[6]	[7]	[8]
1	SMP NEGERI 1 MUNDU	351	415	766	14	25	39	19,6
2	SMP NEGERI 2 MUNDU	263	288	551	11	20	31	17,8
3	SMP NU SYEKH BRATA KELANA	96	55	151	3	3	6	25,2
4	SMP TUNAS BANGSA	61	24	85	3	4	7	12,1
	Kecamatan/Subdistirct	771	782	1553	31	52	83	18,7

Sumber/Source: Web dapodikdasmen.kemdikbud.go.id

Tabel | Banyaknya Murid, Guru, dan Rasio Murid-Guru Sekolah Madrasah Tsanawiyah (MTS)
Table | Di Kecamatan Mundu Kabupaten Cirebon Tahun 2020
4.1.10 | *Amount of students, teachers, and student-teacher Madrasah Tsanawiyah (MA) ratio in Mundu Subdistrict, Cirebon District, 2020*

	Sekolah <i>School</i>	Murid <i>Student</i>			Guru <i>Teacher</i>			Rasio Murid- Guru <i>Student-Teacher Ratio</i>
		L	P	Jumlah	L	P	Jumlah	
		<i>M</i>	<i>F</i>	Total	<i>M</i>	<i>F</i>	Total	
	[1]	[2]	[3]	[4]	[5]	[6]	[7]	[8]
1	MTS AL IKHLAS	217	207	424	23	13	36	11,8
2	MTS ISLAMİYAH	108	55	163	11	9	20	8,1
	Kecamatan/ <i>Subdistrict</i>	325	262	587	34	22	56	10,5

Sumber/Source: Web emispendis.kemenag.go.id

Tabel 4.1.11 | Banyaknya Sekolah Menengah Atas (SMA) Menurut Desa/ Kelurahan di Kecamatan Mundu, Kabupaten Cirebon Tahun 2020

	Desa/Kelurahan	Negeri	Swasta	Jumlah
	(1)	(2)	(3)	(4)
1.	SETUPATOK	0	0	0
2.	PENPEN	0	0	0
3.	MUNDU MESIGIT	0	0	0
4.	LUWUNG	0	0	0
5.	WARUDUWUR	0	0	0
6.	CITEMU	0	0	0
7.	BANDENGAN	0	0	0
8.	MUNDU PESISIR	0	0	0
9.	SUCI	0	0	0
10.	BANJARWANGUNAN	0	0	0
11.	PAMENKANG	0	0	0
12.	SINARANCANG	0	0	0

Kecamatan Mundu

Catatan:

Sumber: BPS, Pendataan Potensi Desa (Podes) 2020

Tabel | Banyaknya Madrasah Aliyah (MA) Menurut Desa/Kelurahan di Kecamatan
Mundu, 2020
Table | Banyaknya Madrasah Aliyah (MA) Menurut Desa/Kelurahan di Kecamatan
4.1.12 | Kabupaten Cirebon Tahun 2020

	Desa/Kelurahan	Negeri	Swasta	Jumlah
	(1)	(2)	(3)	(4)
1.	SETUPATOK	0	1	1
2.	PENPEN	0	0	0
3.	MUNDU MESIGIT	0	0	0
4.	LUWUNG	0	0	0
5.	WARUDUWUR	0	0	0
6.	CITEMU	0	0	0
7.	BANDENGAN	0	0	0
8.	MUNDU PESISIR	0	1	1
9.	SUCI	0	0	0
10.	BANJARWANGUNAN	0	0	0
11.	PAMENKANG	0	0	0
12.	SINARANCANG	0	0	0
	Kecamatan Mundu	0	2	2

Catatan:

Sumber: BPS, Pendataan Potensi Desa (Podes) 2020

Tabel 4.1.13 Banyaknya Sekolah Menengah Kejuruan (SMK) Menurut Desa/Kelurahan di Kecamatan Mundu, 2020

Desa/Kelurahan	Negeri	Swasta	Jumlah
(1)	(2)	(3)	(4)
1. SETUPATOK	0	0	0
2. PENPEN	0	0	0
3. MUNDU MESIGIT	0	1	1
4. LUWUNG	0	0	0
5. WARUDUWUR	0	0	0
6. CITEMU	0	0	0
7. BANDENGAN	0	0	0
8. MUNDU PESISIR	1	1	2
9. SUCI	0	0	0
10. BANJARWANGUNAN	0	1	1
11. PAMENKANG	0	0	0
12. SINARANCANG	0	0	0
Kecamatan Mundu	1	2	3

Catatan:

Sumber: BPS, Pendataan Potensi Desa (Podes) 2020

Tabel 4.1.14 | Banyaknya Murid, Guru, dan Rasio Murid-Guru Sekolah Menengah Kejuruan(SMK) Di Kecamatan Mundu Kabupaten Cirebon Tahun 2020
Amount of students, teachers, and student-teacher Vocational High School ratio in Mundu Subdistrict, Cirebon Regency, 2020

	Sekolah <i>School</i>	Murid <i>Student</i>			Guru <i>Teacher</i>			Rasio Murid- Guru <i>Student- Teacher Ratio</i>
		L <i>M</i>	P <i>F</i>	Jumlah <i>Total</i>	L <i>M</i>	P <i>F</i>	Jumlah <i>Total</i>	
	[1]	[2]	[3]	[4]	[5]	[6]	[7]	[8]
1	SMKN 1 MUNDU CIREBON	1381	565	1946	47	42	89	21,9
2	SMKS DELTA MUNDU CIREBON	37	10	47	3	4	7	6,3
3	SMKS MARITIM CIREBON	91	43	134	5	4	9	14,9
	<i>Kecamatan/Subdistirct</i>	1509	618	2127	55	50	105	20,2

Sumber/Source: Web dapodikdasmen.kemdikbud.go.id

Tabel | Banyaknya Murid, Guru, dan Rasio Murid-Guru Sekolah Madrasah Aliyah (MA)
Table | Di Kecamatan Mundu Kabupaten Cirebon Tahun 2020
4.1.15 | *Amount of students, teachers, and student-teacher Madrasah Tsanawiyah (MA) ratio in Mundu Subdistrict, Cirebon District, 2020*

	Sekolah <i>School</i>	Murid <i>Student</i>			Guru <i>Teacher</i>			Rasio Murid- Guru <i>Student-Teacher Ratio</i>
		L	P	Jumlah	L	P	Jumlah	
		<i>M</i>	<i>F</i>	Total	<i>M</i>	<i>F</i>	Total	
	[1]	[2]	[3]	[4]	[5]	[6]	[7]	[8]
1	MA ISLAMİYAH	41	29	70	10	5	15	4,7
2	MA AN - NUR	110	89	199	15	9	24	8,3
	Kecamatan/ <i>Subdistrict</i>	151	118	269	25	14	39	6,9

Sumber/Source: Web emispendis.kemenag.go.id

Tabel | Banyaknya Akademi/Perguruan Tinggi Menurut Desa/Kelurahan di Kecamatan Mundu, 2020
 Table | Banyaknya Akademi/Perguruan Tinggi Menurut Desa/Kelurahan di Kecamatan Mundu, 2020
 4.1.16

	Desa/Kelurahan	Negeri	Swasta	Jumlah
	(1)	(2)	(3)	(4)
1.	SETUPATOK	0	0	0
2.	PENPEN	0	0	0
3.	MUNDU MESIGIT	0	0	0
4.	LUWUNG	0	0	0
5.	WARUDUWUR	0	0	0
6.	CITEMU	0	0	0
7.	BANDENGAN	0	0	0
8.	MUNDU PESISIR	0	0	0
9.	SUCI	0	0	0
10.	BANJARWANGUNAN	0	0	0
11.	PAMENKANG	0	0	0
12.	SINARANCANG	0	0	0
	Kecamatan Mundu	0	0	0

Catatan:

Sumber: BPS, Pendataan Potensi Desa (Podes) 2020

Tabel
Table
4.1.17

Kemudahan Untuk Mencapai Sarana Pendidikan Terdekat Bagi Desa/Kelurahan yang Tidak ada Sarana Pendidikan Menurut Desa/Kelurahan dan Jenjang Pendidikan di Kecamatan Mundu, Kabupaten Cirebon Tahun 2020

	Desa/Kelurahan	SD	MI	SMP	MTs
	(1)	(2)	(3)	(4)	(5)
1.	SETUPATOK	-	-	mudah	-
2.	PENPEN	-	-	mudah	mudah
3.	MUNDU MESIGIT	-	-	mudah	mudah
4.	LUWUNG	-	-	-	mudah
5.	WARUDUWUR	-	-	mudah	mudah
6.	CITEMU	-	-	mudah	mudah
7.	BANDENGAN	-	-	mudah	mudah
8.	MUNDU PESISIR	-	-	-	-
9.	SUCI	-	-	mudah	mudah
10.	BANJARWANGUNAN	-	mudah	-	mudah
11.	PAMENGGANG	-	-	-	mudah
12.	SINARANCANG	-	-	mudah	mudah

Tabel Lanjutan
Tabel Continuation
4.1.17

Desa/Kelurahan	SMA	MA	SMK	Akademi/ Perguruan Tinggi
(1)	(6)	(7)	(8)	(9)
1. SETUPATOK	mudah	-	mudah	sangat mudah
2. PENPEN	sangat mudah	mudah	mudah	sangat mudah
3. MUNDU MESIGIT	sangat mudah	mudah	-	sangat mudah
4. LUWUNG	mudah	mudah	mudah	mudah
5. WARUDUWUR	sangat mudah	mudah	mudah	sangat mudah
6. CITEMU	sangat mudah	mudah	mudah	sangat mudah
7. BANDENGAN	sangat mudah	mudah	mudah	sangat mudah
8. MUNDU PESISIR	mudah	-	-	sangat mudah
9. SUCI	mudah	mudah	mudah	sangat mudah
10. BANJARWANGUNAN	sangat mudah	mudah	-	sangat mudah
11. PAMENKANG	mudah	mudah	mudah	mudah
12. SINARANCANG	sangat mudah	mudah	mudah	mudah

Catatan: Jika di desa tersebut ada jenjang pendidikan yang dimaksud maka diisikan "-".

Sumber: BPS, Pendataan Potensi Desa (Podes) 2020

Tabel | Banyaknya Sarana Kesehatan Menurut Desa/Kelurahan dan Jenis Sarana Kesehatan di Kecamatan Mundu,
 Table | *Kabupaten Cirebon Tahun 2020*
 4.2.1

	Desa/Kelurahan	Rumah Sakit	Rumah Sakit Bersalin	Poliklinik/Balai Pengobatan
	(1)	(2)	(3)	(4)
1.	SETUPATOK	0	0	0
2.	PENPEN	0	0	0
3.	MUNDU MESIGIT	0	0	0
4.	LUWUNG	0	0	1
5.	WARUDUWUR	0	0	0
6.	CITEMU	0	0	0
7.	BANDENGAN	0	0	0
8.	MUNDU PESISIR	0	0	0
9.	SUCI	0	0	1
10.	BANJARWANGUNAN	0	0	0
11.	PAMENKANG	0	0	0
12.	SINARANCANG	0	0	0
	Kecamatan Mundu	0	0	2

Tabel | Lanjutan
 Tabel | Continuation
 4.2.1 |

Desa/Kelurahan	Puskesmas		Apotek
	Rawat Inap	Tanpa Rawat Inap	
(1)	(5)	(6)	(7)
1. SETUPATOK	0	0	0
2. PENPEN	0	0	0
3. MUNDU MESIGIT	0	0	0
4. LUWUNG	0	1	0
5. WARUDUWUR	0	0	0
6. CITEMU	0	0	0
7. BANDENGAN	0	0	0
8. MUNDU PESISIR	0	0	3
9. SUCI	0	0	0
10. BANJARWANGUNAN	0	0	1
11. PAMENKANG	0	1	3
12. SINARANCANG	0	0	0
Kecamatan Mundu	0	2	7

Catatan:

Sumber: BPS, Pendataan Potensi Desa (Podes) 2020

Tabel 4.2.2 Kemudahan Mencapai Sarana Kesehatan Terdekat Bagi Desa/Kelurahan yang Tidak ada Sarana Kesehatan Menurut Desa/Kelurahan dan Jenis Sarana Kesehatan di Kecamatan Mundu, Kabupaten Cirebon Tahun 2020

	Desa/Kelurahan	Rumah Sakit	Rumah Sakit Bersalin	Poliklinik/Balai Pengobatan
	(1)	(2)	(3)	(4)
1.	SETUPATOK	sangat mudah	mudah	sangat mudah
2.	PENPEN	sangat mudah	sangat mudah	sangat mudah
3.	MUNDU MESIGIT	sangat mudah	mudah	sangat mudah
4.	LUWUNG	sangat mudah	sangat mudah	-
5.	WARUDUWUR	mudah	mudah	mudah
6.	CITEMU	sangat mudah	sangat mudah	sangat mudah
7.	BANDENGAN	sangat mudah	mudah	sangat mudah
8.	MUNDU PESISIR	sangat mudah	sangat mudah	mudah
9.	SUCI	sangat mudah	sangat mudah	-
10.	BANJARWANGUNAN	sangat mudah	sangat mudah	sangat mudah
11.	PAMENGGANG	sangat mudah	sangat mudah	mudah
12.	SINARANCANG	sangat mudah	mudah	sangat mudah

Tabel Lanjutan
Tabel Continuation
4.2.2

Desa/Kelurahan	Puskesmas		Apotek
	Rawat Inap	Tanpa Rawat Inap	
(1)	(5)	(6)	(7)
1. SETUPATOK	mudah	mudah	mudah
2. PENPEN	mudah	sangat mudah	mudah
3. MUNDU MESIGIT	mudah	sangat mudah	mudah
4. LUWUNG	sangat mudah	-	mudah
5. WARUDUWUR	mudah	mudah	mudah
6. CITEMU	mudah	sangat mudah	mudah
7. BANDENGAN	mudah	sangat mudah	mudah
8. MUNDU PESISIR	mudah	sangat mudah	-
9. SUCI	mudah	sangat mudah	mudah
10. BANJARWANGUNAN	sangat mudah	sangat mudah	-
11. PAMENKANG	mudah	-	-
12. SINARANCANG	mudah	mudah	mudah

Catatan: Jika di desa tersebut ada fasilitas kesehatan yang dimaksud maka diisikan "-".
Sumber: BPS, Pendataan Potensi Desa (Podes) 2020

Tabel | Banyaknya Warga Penderita Gizi Buruk Menurut Desa/Kelurahan di Kecamatan Mundu,
 Table | Kabupaten Cirebon Tahun 2019 dan 2020
 4.2.3

	Desa/Kelurahan	2019	2020
	(1)	(2)	(3)
1.	SETUPATOK	0	3
2.	PENPEN	0	0
3.	MUNDU MESIGIT	0	2
4.	LUWUNG	0	2
5.	WARUDUWUR	0	1
6.	CITEMU	0	0
7.	BANDENGAN	0	0
8.	MUNDU PESISIR	0	0
9.	SUCI	0	0
10.	BANJARWANGUNAN	0	0
11.	PAMENGGANG	1	2
12.	SINARANCANG	0	0
	Kecamatan Mundu	1	10

Catatan:

Sumber: BPS, Pendataan Potensi Desa (Podes) 2018 dan 2019

Tabel | Banyaknya Tenaga Kesehatan Menurut Unit Kerja dan Sarana Pelayanan Kesehatan
 Table | Di Kecamatan Mundu Kabupaten Cirebon Tahun 2020
4.2.4 | *Amount of healthy facilities in Mundu Subdistrict, Cirebon District, 2020*

Unit Kerja	Tenaga Medis – Health Personnel			
	Ahli Gizi	Tekhnisi Medis	Sanitasi	Kesehatan Masyarakat
<i>Work Unit</i>	<i>Nutritionists</i>	<i>Medical Technician</i>	<i>Sanitator</i>	<i>Public Health</i>
[1]	[6]	[7]	[8]	[9]
1 Puskesmas/ <i>Public Health Service</i>	2	-	2	2
2 Instalasi Farmasi <i>/Pharmacy Instalation</i>	-	-	-	-
3 Labkesda/ <i>Health Region Laboratory</i>	-	-	-	-
4 Dinkes/ <i>Health Centre Office</i>	-	-	-	-
5 Rumah Sakit/ <i>Hospital</i>	-	-	-	-
Kecamatan/ <i>Subdistirct</i>	2	-	2	2

Sumber /Source: Puskesmas Luwung dan Puskesmas Pamengkang

Tabel | Banyaknya Dokter Spesialis, Dokter Umum, dan Dokter Gigi di Sarana Pelayanan
Table | Kesehatan Di Kecamatan Mundu Kabupaten Cirebon Tahun 2020
4.2.5 | *Amount of specialist doctor, general doctor, and dentist in health service facilities in Mundu Subdistrict, Cirebon District, 2020*

	Unit Kerja / <i>Work Unit</i>	Dokter Spealis <i>Specialist Doctor</i>	Dokter Umum <i>General Doctor</i>	Dokter Gigi <i>Dentist</i>
	[1]	[2]	[3]	[4]
1	Puskesmas/ <i>Public Health Service</i>	-	3	2
2	Instalasi Farmasi / <i>Pharmacy Instalation</i>	-	-	-
3	Labkesda/ <i>Health Region Laboratory</i>	-	-	-
4	Dinkes/ <i>Health Centre Office</i>	-	-	-
5	Rumah Sakit/ <i>Hospital</i>	-	-	-
	Kecamatan/<i>Subdistirct</i>	-	3	2

Sumber/Source: Puskesmas Luwung dan Puskesmas Pamengkang

Tabel Banyaknya Balita yang Pernah Mendapat Imunisasi Menurut Jenis Imunisasi Menurut Desa/Kelurahan
 Table Di Kecamatan Mundu Kabupaten Cirebon Tahun 2020
 4.2.6 Amount of toddlers who have gotten immunization based on immunization type in Mundu Subdistrict, Cirebon District, 2020

Desa/Kelurahan Village	BCG	Jenis Imunisasi / Immunization Type										Cam pak Mea sles
		DPT			Polio				Hepatitis B			
		1	2	3	1	2	3	4	1	2	3	
[1]	[2]	[3]	[4]	[5]	[6]	[7]	[8]	[9]	[10]	[11]	[12]	[13]
1 Setupatok	116	129	120	141	116	129	122	133	129	120	141	117
2 Penpen	197	183	169	178	191	183	169	180	183	169	178	161
3 Mundu Mesigit	88	87	92	93	90	87	92	93	87	92	93	80
4 Luwung	96	97	97	95	96	97	97	96	97	97	95	94
5 Waruduwur	88	89	86	77	88	89	86	77	89	86	77	68
6 Citemu	94	85	94	88	94	85	94	88	85	94	88	94
7 Bandengan	78	72	63	51	78	75	61	52	72	63	51	52
8 Mundu Pesisir	130	133	134	139	130	133	134	139	133	134	139	115
9 Suci	33	36	38	35	33	36	38	36	33	36	38	37
10 Banjarwangunan	108	104	112	109	108	100	112	109	104	112	109	112
11 Pamengkang	114	112	106	106	114	110	111	109	112	106	106	110
12 Sinarancang	31	34	25	32	31	34	25	32	31	34	25	36
Kecamatan/Subdistirt	1173	1161	1136	1144	1169	1158	1141	1144	1155	1143	1140	1076

Sumber/Source: Puskesmas Luwung dan Puskesmas Pamengkang

Tabel | Banyaknya Pasangan Usia Subur dan Peserta KB Aktif Menurut Desa/Kelurahan
Table | di Kecamatan Mundu Kabupaten Cirebon Tahun 2020
4.2.7 | *Amount of couple who in fertile age and KB active participant based on Village in Mundu Subdistrict, Cirebon District, 2020*

Desa/Kelurahan <i>Village</i>	Jumlah PUS <i>PUS Total</i>	Peserta KB Aktif / <i>KB Active Participant</i>								Jumlah <i>Total</i>
		IUD	MOW	MOP	Kondom <i>Condom</i>	Implant	Suntikan <i>Injection</i>	Pil <i>Pill</i>		
[1]	[2]	[3]	[4]	[5]	[6]	[7]	[8]	[9]	[10]	
1 Setupatok	232	113	54	0	111	96	758	579	1711	
2 Penpen	2092	138	81	5	49	140	706	362	1481	
3 Mundu Mesigit	973	40	24	4	31	29	367	172	667	
4 Luwung	1052	78	13	4	45	102	327	190	759	
5 Waruduwur	930	28	29	0	41	81	368	204	751	
6 Citemu	693	42	41	1	22	65	138	162	471	
7 Bandengan	723	63	40	1	22	72	196	148	542	
8 Mundu Pesisir	1141	159	32	6	52	82	267	206	804	
9 Suci	720	51	18	2	24	139	178	96	508	
10 Banjarwangunan	2160	274	80	8	61	144	532	471	1570	
11 Pamengkang	1746	272	90	20	40	171	385	298	1276	
12 Sinarancang	613	46	13	1	18	48	284	95	505	
Kecamatan/Subdistirct	13075	1304	515	52	516	1169	4506	2983	11045	

Sumber/Source: UPTD P5A Kecamatan Mundu

Tabel | Jumlah Penduduk Menurut Desa/Kel dan Agama yang Dianut di Kecamatan Mundu
Table | Kabupaten Cirebon Tahun 2019
4.3.1 | Amount of population based on village and religion which embraced in Mundu
 Subdistrict, Cirebon District, 2019

Desa/Kelurahan Village	Islam Islam	Protestan Protestant	Katolik Catholic	Hindu Hindu	Budha Buddha	Lainnya Other
[1]	[2]	[3]	[4]	[5]	[6]	[7]
1 Setupatok	10 487	-	-	-	-	10 487
2 Penpen	10 228	-	-	-	-	10 228
3 Mundu Mesigit	4 374	-	-	-	-	4 374
4 Luwung	4 635	4	-	-	-	4 939
5 Waruduwur	4 265	-	-	-	-	4 265
6 Citemu	4 023	6	-	-	-	4 029
7 Bandengan	3 606	36	-	-	-	3 642
8 Mundu Pesisir	5 303	385	96	-	-	5 784
9 Suci	3 260	4	3	-	-	3 267
10 Banjarwangunan	9 624	106	-	4	-	9 734
11 Pamengkang	10 905	197	-	-	-	11 102
12 Sinarancang	2 825	-	-	-	-	2 825
Kecamatan/Subdistirct	73 535	738	99	4	-	74 736

Sumber/Source: Kantor KUA kecamatan Mundu

Tabel | Banyaknya Tempat Peribadatan Menurut Desa/Kel di Kecamatan Mundu
Table | Kabupaten Cirebon Tahun 2020
4.3.2 | *Amount of worship place based on village in Mundu Subdistrict, Cirebon District, 2020*

Desa/Kelurahan Village	Masjid Mosque	Mushola Mushola	Gereja Protestan Protestant Church	Gereja Katolik Catholic Church	Pura Temple	Vihara Vihara
[1]	[2]	[3]	[4]	[5]	[6]	[7]
1 Setupatok	3	39	0	0	0	0
2 Penpen	3	30	0	0	0	0
3 Mundu Mesigit	2	16	0	0	0	0
4 Luwung	4	27	0	0	0	0
5 Waruduwur	2	5	0	0	0	0
6 Citemu	2	6	0	0	0	0
7 Bandengan	1	9	0	0	0	0
8 Mundu Pesisir	1	15	0	0	0	0
9 Suci	1	9	0	0	0	0
10 Banjarwangunan	8	37	0	0	0	0
11 Pamengkang	6	40	0	0	0	0
12 Sinarancang	1	11	0	0	0	0
Kecamatan/Subdistriict	34	244	0	0	0	0

Sumber/Source: Desa – desa di Kecamatan Mundu

Tabel | Banyaknya Keluarga Menurut Desa/Kel dan Klasifikasi Keluarga
Table | di Kecamatan Mundu Kabupaten Cirebon Tahun 2020
4.4.1 | *Amount of family based on village and family classification in Mundu Subdistrict, Cirebon District, 2020*

	Desa/Kelurahan <i>Village</i>	Pra Sejahtera <i>underprivileged</i>	Keluarga Sejahtera <i>Prosperous Family</i>				Jumlah Total
			I	II	III	III +	
	[1]	[2]	[3]	[4]	[5]	[6]	[7]
1	Setupatok	908	1496	710	376	22	3512
2	Penpen	856	1040	575	410	41	2922
3	Mundu Mesigit	448	587	308	80	6	1429
4	Luwung	523	717	448	224	28	1940
5	Waruduwur	486	433	187	60	8	1174
6	Citemu	232	300	228	79	18	857
7	Bandengan	104	419	334	94	45	996
8	Mundu Pesisir	554	488	404	187	24	1657
9	Suci	388	431	144	88	24	1075
10	Banjarwangan	935	838	780	587	20	3160
11	Pamengkang	958	1208	802	300	25	3293
12	Sinarancang	480	243	261	31	2	1017
Kecamatan/ <i>Subdistirt</i>		6872	8200	5181	2516	263	23032

Sumber/Source: UPTD P5A Kecamatan Mundu

Tabel
Table
4..4.2

Banyaknya Kejadian Bencana Alam Menurut Desa/Kelurahan dan Jenis Bencana Alam di Kecamatan Mundu, Kabupaten Cirebon Tahun 2019

	Desa/Kelurahan	Gempa Bumi	Tsunami	Gunung Meletus	Tanah Longsor
	(1)	(2)	(3)	(4)	(5)
1.	SETUPATOK	0	0	0	0
2.	PENPEN	0	0	0	1
3.	MUNDU MESIGIT	0	0	0	0
4.	LUWUNG	0	0	0	0
5.	WARUDUWUR	0	0	0	0
6.	CITEMU	0	0	0	0
7.	BANDENGAN	0	0	0	0
8.	MUNDU PESISIR	0	0	0	0
9.	SUCI	0	0	0	0
10.	BANJARWANGUNAN	0	0	0	0
11.	PAMENGGANG	0	0	0	0
12.	SINARANCANG	0	0	0	0
	Kecamatan Mundu	0	0	0	1

Tabel | Lanjutan
 Tabel | Continuation
 4.4.2 |

Desa/Kelurahan	Banjir	Banjir Bandang	Kekeringan
(1)	(6)	(7)	(8)
1. SETUPATOK	0	0	0
2. PENPEN	0	0	0
3. MUNDU MESIGIT	1	0	0
4. LUWUNG	0	0	0
5. WARUDUWUR	0	0	0
6. CITEMU	0	0	0
7. BANDENGAN	0	0	0
8. MUNDU PESISIR	1	0	0
9. SUCI	0	0	0
10. BANJARWANGUNAN	0	0	0
11. PAMENKANG	2	0	0
12. SINARANCANG	0	0	0
Kecamatan Mundu	4	0	0

Tabel Lanjutan
Tabel Continuation
4.4.2

Desa/Kelurahan	Kebakaran Hutan dan Lahan	Angin Puyuh/ Puting Beliung/ Topan	Gelombang Pasang Laut
(1)	(9)	(10)	(11)
1. SETUPATOK	0	0	0
2. PENPEN	0	0	0
3. MUNDU MESIGIT	0	0	0
4. LUWUNG	0	0	0
5. WARUDUWUR	0	0	0
6. CITEMU	0	0	0
7. BANDENGAN	0	1	0
8. MUNDU PESISIR	0	0	0
9. SUCI	0	0	0
10. BANJARWANGUNAN	0	0	0
11. PAMENKANG	0	0	0
12. SINARANCANG	0	0	0
Kecamatan Mundu	0	1	0

Catatan:

Sumber: BPS, Pendataan Potensi Desa (Podes) 2020

Tabel 4.4.3 Banyaknya Korban Jiwa Akibat Bencana Alam Menurut Desa/Kelurahan dan Jenis Bencana Alam di Kecamatan Mundu, Kabupaten Cirebon Tahun 2020

Desa/Kelurahan	Gempa Bumi	Tsunami	Gunung Meletus	Tanah Longsor
(1)	(2)	(3)	(4)	(5)
1. SETUPATOK	0	0	0	0
2. PENPEN	0	0	0	0
3. MUNDU MESIGIT	0	0	0	0
4. LUWUNG	0	0	0	0
5. WARUDUWUR	0	0	0	0
6. CITEMU	0	0	0	0
7. BANDENGAN	0	0	0	0
8. MUNDU PESISIR	0	0	0	0
9. SUCI	0	0	0	0
10. BANJARWANGUNAN	0	0	0	0
11. PAMENGGANG	0	0	0	0
12. SINARANCANG	0	0	0	0
Kecamatan Mundu	0	0	0	0

Tabel Lanjutan
 Tabel Continuation
 4.4.3

Desa/Kelurahan	Banjir	Banjir Bandang	Kekeringan
(1)	(6)	(7)	(8)
1. SETUPATOK	0	0	0
2. PENPEN	0	0	0
3. MUNDU MESIGIT	0	0	0
4. LUWUNG	0	0	0
5. WARUDUWUR	0	0	0
6. CITEMU	0	0	0
7. BANDENGAN	0	0	0
8. MUNDU PESISIR	0	0	0
9. SUCI	0	0	0
10. BANJARWANGUNAN	0	0	0
11. PAMENGGANG	0	0	0
12. SINARANCANG	0	0	0
Kecamatan Mundu	0	0	0

Tabel Lanjutan
Tabel Continuation
4.4.3

Desa/Kelurahan	Kebakaran Hutan dan Lahan	Angin Puyuh/ Puting Beliung/ Topan	Gelombang Pasang Laut
(1)	(9)	(10)	(11)
1. SETUPATOK	0	0	0
2. PENPEN	0	0	0
3. MUNDU MESIGIT	0	0	0
4. LUWUNG	0	0	0
5. WARUDUWUR	0	0	0
6. CITEMU	0	0	0
7. BANDENGAN	0	0	0
8. MUNDU PESISIR	0	0	0
9. SUCI	0	0	0
10. BANJARWANGUNAN	0	0	0
11. PAMENKANG	0	0	0
12. SINARANCANG	0	0	0
Kecamatan Mundu	0	0	0

Catatan:

Sumber: BPS, Pendataan Potensi Desa (Podes) 2020

Tabel | Keberadaan Fasilitas/Upaya Antisipasi/Mitigasi Bencana Alam
 Menurut Desa/Kelurahan di Kecamatan Mundu,
 Kabupaten Cirebon Tahun 2020
 Table
 4..4.4

Desa/Kelurahan	Sistem Peringatan Dini Bencana Alam	Sistem Peringatan Dini Khusus Tsunami	Perlengkapan Keselamatan
(1)	(2)	(3)	(4)
1. SETUPATOK	Tidak ada	Bukan wilayah potensi tsunami	Tidak ada
2. PENPEN	Tidak ada	Bukan wilayah potensi tsunami	Tidak ada
3. MUNDU MESIGIT	Tidak ada	Bukan wilayah potensi tsunami	Tidak ada
4. LUWUNG	Tidak ada	Bukan wilayah potensi tsunami	Tidak ada
5. WARUDUWUR	Tidak ada	Bukan wilayah potensi tsunami	Tidak ada
6. CITEMU	Tidak ada	Bukan wilayah potensi tsunami	Tidak ada
7. BANDENGAN	Tidak ada	Bukan wilayah potensi tsunami	Tidak ada
8. MUNDU PESISIR	Tidak ada	Bukan wilayah potensi tsunami	Tidak ada
9. SUCI	Tidak ada	Bukan wilayah potensi tsunami	Tidak ada
10. BANJARWANGUNAN	Tidak ada	Bukan wilayah potensi tsunami	Tidak ada
11. PAMENKANG	Tidak ada	Bukan wilayah potensi tsunami	Tidak ada
12. SINARANCANG	Tidak ada	Bukan wilayah potensi tsunami	Tidak ada

Tabel Lanjutan
Tabel Continuation
4.4.4

	Desa/Kelurahan	Rambu-rambu dan Jalur Evakuasi Bencana	Pembuatan, Perawatan, atau Normalisasi: Sungai, Kanal, Tanggul, Parit, Drainase, Waduk, Pantai, dll
	(1)	(5)	(6)
1.	SETUPATOK	Tidak ada	Tidak ada
2.	PENPEN	Tidak ada	Tidak ada
3.	MUNDU MESIGIT	Tidak ada	Tidak ada
4.	LUWUNG	Tidak ada	Tidak ada
5.	WARUDUWUR	Tidak ada	Ada
6.	CITEMU	Ada	Ada
7.	BANDENGAN	Tidak ada	Ada
8.	MUNDU PESIRIR	Ada	Ada
9.	SUCI	Ada	Tidak ada
10.	BANJARWANGUNAN	Tidak ada	Tidak ada
11.	PAMENKANG	Tidak ada	Tidak ada
12.	SINARANCANG	Tidak ada	Tidak ada

Catatan:

Sumber: BPS, Pendataan Potensi Desa (Podes) 2020

Tabel | Banyaknya Desa/Kelurahan Menurut Penggunaan Fasilitas
Tempat Buang Air Besar Sebagian Besar Keluarga di Kecamatan
Mundu
Table
4.4.5 | Kabupaten Cirebon Tahun 2020

Fasilitas Tempat Buang Air Besar	2018	2019	2020
(1)	(2)	(3)	(4)
Jamban			
Sendiri	13	13	13
Bersama	0	0	0
Umum	0	0	0

Bukan Jamban

Catatan:

Sumber: BPS, Pendataan Potensi Desa (Podes) 2018, 2019, dan 2020

bab.bps.go.id



BAB V

PERTANIAN

AGRICULTURE

Tabel Luas Lahan Sawah (ha) Dirinci Menurut Jenis Pengairan dan Desa/Kel di Kecamatan Mundu
Table Kabupaten Cirebon Tahun 2020
5.1.1 Total area (ha) of rice field is spesified by irrigation kind and village in Mundu Subdistrict, Cirebon District, 2020

Desa/Kelurahan Village	Irigasi Irrigation			Tadah Hujan Rainfed	Pasang Surut Tidal	Lainnya Others	Jumlah Total
	Teknis Technical	Setengah Teknis Half Technical	Sederhana/ Perdesaan Simple				
[1]	[2]	[3]	[4]	[5]	[6]	[7]	[8]
1 Setupatok	30,90	45,10	-	-	-	-	76,00
2 Penpen	51,50	9,45	-	10,00	-	-	71,00
3 Mundu Mesigit	30,00	91,00	-	-	-	-	121,00
4 Luwung	105,06	49,92	-	8,00	-	-	163,00
5 Waruduwur	-	10,00	-	32,00	-	-	42,00
6 Citemu	10,00	18,00	-	10,00	-	-	38,00
7 Bandengan	23,42	7,58	-	-	-	-	31,00
8 Mundu Pesisir	-	38,42	-	10,58	-	-	49,00
9 Suci	-	39,00	4,00	-	-	-	43,00
10 Banjarwangunan	46,14	86,86	-	-	-	-	133,00
11 Pamengkang	17,00	-	-	-	-	-	17,00
12 Sinarancang	4,00	91,00	-	2,00	-	-	97,00
Kecamatan/Subdistirct	318,09	486,33	4,00	72,58	-	-	881,00

Sumber - Source : BP3K Pertanian Kecamatan Mundu

Tabel Luas Panen, Produksi, dan Produktivitas Padi (Padi Sawah dan Padi Ladang) Menurut Desa/Kel
Table Di Kecamatan Mundu Kabupaten Cirebon Tahun 2020
5.1.2 *Total harvest area, production, and paddy's productivity (paddy harvest and paddy field) based on village in Mundu Subdistrict, Cirebon District, 2020*

Desa/Kelurahan <i>Village</i>	Padi Sawah <i>Paddy Harvest</i>		
	Luas Panen <i>Harvest</i> <i>Total Area</i> (ha)	Produksi <i>Production</i> (ton)	Produktivitas <i>Productivity</i> (kuintal/ha) <i>(quintal/ha)</i>
[1]	[2]	[3]	[4]
1 Setupatok	152	972,8	64,0
2 Penpen	142	951,4	67,0
3 Mundu Mesigit	242	1.597,2	66,0
4 Luwung	326	2.102,7	64,5
5 Waruduwur	72	457,8	63,5
6 Citemu	76	486,4	64,0
7 Bandengan	62	396,8	64,0
8 Mundu Pesisir	60	381,0	63,5
9 Suci	80	520,0	65,4
10 Banjarwanganan	266	1.729,0	65,0
11 Pamengkang	24	159,3	66,5
12 Sinarancang	194	1.251,3	64,5
Kecamatan/Subdistict	1.696,00	11.005,70	64,8

Tabel Luas Panen, Produksi, dan Produktivitas Jagung dan Kedelai Menurut Desa/Kel
Table Di Kecamatan Mundu Kabupaten Cirebon Tahun 2020
5.1.3 Total harvest area, production, and productivity of corn and soy bean based on village
in Mundu Subdistrict, Cirebon District, 2020

Desa/Kelurahan Village	Jagung Corn			Kedelai Soy Bean		
	Luas Panen Harvest Total Area	Produksi Production	Produktivitas Productivity	Luas Panen Harvest Total Area	Produksi Production	Produktivitas Productivity
	(ha)	(ton)	(kuintal/ha) (quintal/ha)	(ha)	(ton)	(kuintal/ha) (quintal/ha)
[1]	[2]	[3]	[4]	[2]	[3]	[4]
1 Setupatok	-	-	-	-	-	-
2 Penpen	-	-	-	-	-	-
3 Mundu Mesigit	-	-	-	-	-	-
4 Luwung	-	-	-	-	-	-
5 Waruduwur	-	-	-	-	-	-
6 Citemu	-	-	-	-	-	-
7 Bandengan	-	-	-	-	-	-
8 Mundu Pesisir	-	-	-	-	-	-
9 Suci	-	-	-	-	-	-
10 Banjarwanganan	-	-	-	-	-	-
11 Pamengkang	-	-	-	-	-	-
12 Sinarancang	-	-	-	-	-	-
Kecamatan/Subdistirt	-	-	-	-	-	-

Sumber/Source: BP3K Pertanian Kecamatan Mundu

Tabel 5.2.1 Luas Panen Tanaman Sayuran Menurut Desa/Kel dan Jenis Sayuran di Kecamatan Mundu Kabupaten Cirebon Tahun 2020
Total harvest area of vegetable based on village and kind of vegetable in Mundu Subdistrict, Cirebon District, 2020

(ha)							
Desa/Kelurahan <i>Village</i>	Bawang Merah Red Onion	Cabe <i>Chili</i>	Kentang <i>Potato</i>	Kubis <i>Cabbage</i>	Wortel <i>Carrot</i>	Petsai <i>Chinese Cabbage</i>	Lainnya <i>Others</i>
[1]	[2]	[3]	[4]	[5]	[6]	[7]	[8]
1 Setupatok	-	-	-	-	-	-	-
2 Penpen	-	-	-	-	-	-	-
3 Mundu Mesigit	-	-	-	-	-	-	-
4 Luwung	-	-	-	-	-	-	-
5 Waruduwur	-	-	-	-	-	-	-
6 Citemu	-	-	-	-	-	-	-
7 Bandengan	-	-	-	-	-	-	-
8 Mundu Pesisir	-	-	-	-	-	-	-
9 Suci	-	-	-	-	-	-	-
10 Banjarwanganun	-	-	-	-	-	-	-
11 Pamengkang	-	-	-	-	-	-	-
12 Sinarancang	-	-	-	-	-	-	-
Kecamatan/ <i>Subdistirct</i>	-	-	-	-	-	-	-

Sumber - Source : BP3K Pertanian Kecamatan Mundu

Tabel | Produksi Tanaman Sayuran Menurut Desa/Kel dan Jenis Sayuran di Kecamatan Mundu
 Table | Kabupaten Cirebon Tahun 2020
 5.2.2 | Vegetable tree production based on village and kind of vegetable in Mundu
 Subdistrict, Cirebon District, 2020

Desa/Kelurahan <i>Village</i>	(Ton)						
	Bawang Merah Red Onion	Cabe <i>Chili</i>	Kentang <i>Potato</i>	Kubis <i>Cabbage</i>	Wortel <i>Carrot</i>	Petsai <i>Chinese Cabbage</i>	Lainnya <i>Others</i>
[1]	[2]	[3]	[4]	[5]	[6]	[7]	[8]
1 Setupatok	-	-	-	-	-	-	-
2 Penpen	-	-	-	-	-	-	-
3 Mundu Mesigit	-	-	-	-	-	-	-
4 Luwung	-	-	-	-	-	-	-
5 Waruduwur	-	-	-	-	-	-	-
6 Citemu	-	-	-	-	-	-	-
7 Bandengan	-	-	-	-	-	-	-
8 Mundu Pesisir	-	-	-	-	-	-	-
9 Suci	-	-	-	-	-	-	-
10 Banjarwanganan	-	-	-	-	-	-	-
11 Pamengkang	-	-	-	-	-	-	-
12 Sinarancang	-	-	-	-	-	-	-
Kecamatan/Subdistirt	-	-	-	-	-	-	-

Sumber - Source : BP3K Pertanian Kecamatan Mundu

Tabel | Produksi Buah-buahan Menurut Desa/Kel dan Jenis Buah di Kecamatan Mundu
Table | Kabupaten Cirebon Tahun 2020
5.2.3 | *Fruits production based on village and kind of fruits in Mundu Subdistrict
 Cirebon District, 2020*

	(ton)						
Desa/Kelurahan <i>Village</i>	Mangga <i>Mango</i>	Durian	Jeruk <i>Orange</i>	Pisang <i>Banana</i>	Pepaya <i>Papaya</i>	Nanas <i>Pineapple</i>	Lainnya <i>Others</i>
[1]	[2]	[3]	[4]	[5]	[6]	[7]	[8]
1 Setupatok	-	-	-	-	-	-	-
2 Penpen	-	-	-	-	-	-	-
3 Mundu Mesigit	-	-	-	-	-	-	-
4 Luwung	-	-	-	-	-	-	-
5 Waruduwur	-	-	-	-	-	-	-
6 Citemu	-	-	-	-	-	-	-
7 Bandengan	-	-	-	-	-	-	-
8 Mundu Pesisir	-	-	-	-	-	-	-
9 Suci	-	-	-	-	-	-	-
10 Banjarwanganan	-	-	-	-	-	-	-
11 Pamengkang	-	-	-	-	-	-	-
12 Sinarancang	-	-	-	-	-	-	-
Kecamatan/ <i>Subdistirt</i>	-	-	-	-	-	-	-

Sumber - Source : BP3K Pertanian Kecamatan Mundu

Tabel | Luas Tanaman Perkebunan Menurut Desa/Kel dan Jenis Tanaman di Kecamatan Mundu
 Table | Kabupaten Cirebon Tahun 2020
 5.3.1 | Total area of plantation based on village and kind of tree in Mundu Sub-district
 Cirebon District, 2020

(ha)

Desa/Kelurahan <i>Village</i>	Karet <i>Rubber</i>	Kelapa <i>Coconut</i>	Kelapa Sawit <i>Oil Palm</i>	Kopi <i>Coffe</i>	Lada <i>Pepper</i>	Kakao <i>Cocoa</i>	Lainnya <i>Others</i>
[1]	[2]	[3]	[4]	[5]	[6]	[7]	[8]
1 Setupatok	-	-	-	-	-	-	-
2 Penpen	-	-	-	-	-	-	-
3 Mundu Mesigit	-	-	-	-	-	-	-
4 Luwung	-	-	-	-	-	-	-
5 Waruduwur	-	-	-	-	-	-	-
6 Citemu	-	-	-	-	-	-	-
7 Bandengan	-	-	-	-	-	-	-
8 Mundu Pesisir	-	-	-	-	-	-	-
9 Suci	-	-	-	-	-	-	-
10 Banjarwangunan	-	-	-	-	-	-	-
11 Pamengkang	-	-	-	-	-	-	-
12 Sinarancang	-	-	-	-	-	-	-
Kecamatan/ <i>Subdistict</i>	-	-	-	-	-	-	-

Sumber - Source : BP3K Pertanian Kecamatan Mundu

Tabel | Produksi Tanaman Perkebunan Menurut Desa/Kel dan Jenis Tanaman di Kecamatan Mundu
Table | Kabupaten Cirebon Tahun 2020
5.3.2 | *Production of plantation tree based on village and kind of tree in Mundu Sub-district
 Cirebon District, 2020*

	(Ton)						
Desa/Kelurahan <i>Village</i>	Karet <i>Rubber</i>	Kelapa <i>Coconut</i>	Kelapa Sawit <i>Oil Palm</i>	Kopi <i>Coffe</i>	Lada <i>Pepper</i>	Kakao <i>Cocoa</i>	Lainnya <i>Others</i>
[1]	[2]	[3]	[4]	[5]	[6]	[7]	[8]
1 Setupatok	-	-	-	-	-	-	-
2 Penpen	-	-	-	-	-	-	-
3 Mundu Mesigit	-	-	-	-	-	-	-
4 Luwung	-	-	-	-	-	-	-
5 Waruduwur	-	-	-	-	-	-	-
6 Citemu	-	-	-	-	-	-	-
7 Bandengan	-	-	-	-	-	-	-
8 Mundu Pesisir	-	-	-	-	-	-	-
9 Suci	-	-	-	-	-	-	-
10 Banjarwanganan	-	-	-	-	-	-	-
11 Pamengkang	-	-	-	-	-	-	-
12 Sinarancang	-	-	-	-	-	-	-
Kecamatan/ <i>Subdistirt</i>	-	-	-	-	-	-	-

Sumber - Source : BP3K Pertanian Kecamatan Mundu

Tabel | Populasi Ternak Menurut Desa/Kel dan Jenis Ternak (ribu ekor) di Kecamatan Mundu
Table | Kabupaten Cirebon Tahun 2020
5.4.1 | *Livestock population based on village and kind of livestock (thousand tails) in Mundu Subdistrict Cirebon District, 2020*

Desa/Kelurahan Village	Sapi Perah Milch Cow	Sapi Potong Beef Cattle	Kerbau Buffalo	Kuda Horse	Kambing Goat	Domba Sheep	Babi Pig
[1]	[2]	[3]	[4]	[5]	[6]	[7]	[8]
1 Setupatok	-	31	-	-	-	652	-
2 Penpen	-	-	11	-	-	401	-
3 Mundu Mesigit	-	15	-	-	-	471	-
4 Luwung	-	4	-	-	-	382	-
5 Waruduwur	-	-	5	-	30	305	-
6 Citemu	-	-	-	-	-	481	-
7 Bandengan	-	-	-	-	-	472	-
8 Mundu Pesisir	-	-	-	-	-	354	-
9 Suci	-	-	-	-	-	391	-
10 Banjarwangunan	-	18	-	-	-	449	-
11 Pamengkang	-	-	15	-	15	581	-
12 Sinarancang	-	-	78	-	-	575	-
Kecamatan/Subdistirct	-	64	44	-	45	5514	-

Sumber - Source : Puskesmas Kecamatan Mundu

Tabel | Populasi Unggas Menurut Desa/Kel dan Jenis Ternak (ribu ekor)
Table | di Kecamatan Mundu Kabupaten Cirebon Tahun 2020
5.4.2 | *Fowl population based on village and kind of fowl (thousand tails)
 In Mundu Subdistrict, Cirebon District, 2020*

Desa/Kelurahan Village	Ayam Kampung Village Chicken	Ayam Petelor Laying Hens	Ayam Pedaging Chicken	Itik Duck
[1]	[2]	[3]	[4]	[5]
1 Setupatok	2971	-	-	513
2 Penpen	2895	-	-	618
3 Mundu Mesigit	2939	-	-	711
4 Luwung	3320	-	-	421
5 Waruduwur	2640	-	-	518
6 Citemu	2762	-	-	602
7 Bandengan	2889	-	-	521
8 Mundu Pesisir	2875	3500	-	524
9 Suci	2889	-	-	428
10 Banjarwanganan	2645	-	-	674
11 Pamengkang	2778	-	-	341
12 Sinarancang	2975	-	-	289
Kecamatan/Subdistict	34556	3500	-	6160

Sumber - Source : Puskesmas Kecamatan Mundu

Tabel | Jumlah Ternak yang Dipotong Menurut Desa/Kel dan Jenis Ternak
 Table | di Kecamatan Mundu Kabupaten Cirebon Tahun 2020
 5.4.3 | *Amount of livestock which cut based on village and kind of livestock
 In Mundu Subdistrict, Cirebon District, 2020*

Desa/Kelurahan <i>Village</i>	Sapi <i>Cow</i>	Kerbau <i>Buffalo</i>	Kuda <i>Horse</i>	Kambing <i>Goat</i>	(ekor)	(tails)
					Domba <i>Sheep</i>	Babi <i>Pig</i>
[1]	[2]	[3]	[4]	[5]	[6]	[7]
1 Setupatok	-	-	-	-	720	-
2 Penpen	-	-	-	-	-	-
3 Mundu Mesigit	-	-	-	-	-	-
4 Luwung	-	-	-	-	-	-
5 Waruduwur	-	-	-	-	-	-
6 Citemu	-	-	-	-	-	-
7 Bandengan	-	-	-	-	-	-
8 Mundu Pesisir	-	-	-	-	-	-
9 Suci	-	-	-	-	-	-
10 Banjarwangunan	-	-	-	-	-	-
11 Pamengkang	-	-	-	-	360	-
12 Sinarancang	-	-	-	-	-	-
Kecamatan/ <i>Subdistirt</i>	-	-	-	-	1080	-

Sumber - Source : Puskesmas Kecamatan Mundu

Tabel | Jumlah Perahu/Kapal Menurut Desa/Kel dan Jenis Kapal di Kecamatan Mundu
Table | Kabupaten Cirebon Tahun 2020
5.5.1 | *Amount of boat/ship based on village and kind of ship in Mundu Subdistrict, Cirebon District, 2020*

Desa/Kelurahan Village	Perahu Tanpa Motor Ship Without Machine	Perahu Motor Tempel Ship With Machine	Kapal Motor Speed Boat
[1]	[2]	[3]	[4]
1 Setupatok	-	-	-
2 Penpen	-	-	-
3 Mundu Mesigit	-	-	-
4 Luwung	-	-	-
5 Waruduwur	-	250	-
6 Citemu	-	200	-
7 Bandengan	-	200	-
8 Mundu Pesisir	-	150	-
9 Suci	-	-	-
10 Banjarwangunan	-	-	-
11 Pamengkang	-	-	-
12 Sinarancang	-	-	-
Kecamatan/Subdistirct	-	800	-

Sumber - Source : Kecamatan Mundu



BAB VI
ENERGI

ENERGY

Tabel | Banyaknya Keluarga Menurut Desa/Kelurahan dan Jenis
Table | Pengguna Listrik di Kecamatan Mundu,
6.1 | Kabupaten Cirebon Tahun 2020

	Desa/Kelurahan	Pengguna Listrik			Bukan Pengguna Listrik
		PLN	Non PLN	Jumlah	
	(1)	(2)	(3)	(4)	(5)
1.	SETUPATOK	3857	0	3857	0
2.	PENPEN	3484	0	3484	0
3.	MUNDU MESIGIT	1395	0	1395	0
4.	LUWUNG	1881	0	1881	0
5.	WARUDUWUR	1600	0	1600	0
6.	CITEMU	1267	0	1267	0
7.	BANDENGAN	2885	0	2885	0
8.	MUNDU PESISIR	2510	0	2510	0
9.	SUCI	1075	0	1075	0
10.	BANJARWANGUNAN	3989	0	3989	0
11.	PAMENKANG	5238	0	5238	0
12.	SINARANCANG	1058	0	1058	0
	Kecamatan Mundu	30239	0	30239	0

Catatan:

Sumber: BPS, Pendataan Potensi Desa (Podes) 2020

Tabel
Table
6.2 | Banyaknya Desa/Kelurahan Menurut Keberadaan
Penerangan Jalan Utama Desa/Kelurahan di Kecamatan Mundu,
Kabupaten Cirebon Tahun 2018 - 2020

Penerangan Jalan Utama	2018	2019	2020
(1)	(2)	(3)	(4)

Sumber Penerangan Jalan Utama

Listrik Pemerintah	12	12	12
Listrik Non Pemerintah	0	0	0
Non Listrik	0	0	0

Catatan:

Sumber: BPS, Pendataan Potensi Desa (Podes) 2018, 2019, dan 2020

Tabel 6.3 | Banyaknya Desa/Kelurahan Menurut Jenis Bahan Bakar untuk Memasak yang Digunakan Oleh Sebagian Besar Keluarga di Kecamatan Mundu, Kabupaten Cirebon Tahun 2019 dan 2020

Jenis Bahan Bakar	2019	2020
(1)	(2)	(3)
Gas Kota	0	0
LPG 3 Kg	12	12
LPG lebih dari 3 Kg	0	0
Minyak Tanah	0	0
Kayu Bakar	0	0
Lainnya	0	0

Catatan: ¹Termasuk LPG lebih dari 3 Kg

Sumber: BPS, Pendataan Potensi Desa (Podes) 2019 dan 2020

Tabel 6.4 | Banyaknya Desa/Kelurahan Menurut Sumber Air Minum Sebagian Besar Keluarga di Kecamatan Mundu, Kabupaten Cirebon Tahun 2019 dan 2020

Sumber Air Minum	2019	2020
(1)	(2)	(3)
Air Kemasan Bermerk	0	0
Air Isi Ulang	9	7
Ledeng Dengan Meteran	0	0
Ledeng Tanpa Meteran	1	2
Sumur Bor atau Pompa	2	2
Sumur	0	0
Mata Air	0	1
Sungai/Danau/Kolam/ Waduk/Situ/ Embung/Bendungan	0	0
Air Hujan	0	0
Lainnya	0	0

Catatan:

Sumber: BPS, Pendataan Potensi Desa (Podes) 2019 dan 2020

BAB VII
PERDAGANGAN
TRADING



Tabel | Banyaknya Sarana dan Prasarana Ekonomi Menurut Desa/Kelurahan dan Jenisnya di
 Kecamatan Mundu
 Table | Banyaknya Sarana dan Prasarana Ekonomi Menurut Desa/Kelurahan dan Jenisnya di
 7.1 | Kecamatan Mundu
 Kabupaten Cirebon Tahun 2020

Desa/Kelurahan	Kelompok Pertokoan	Pasar dengan Bangunan Permanen	Pasar dengan Bangunan Semi Permanen	Pasar Tanpa Bangunan
(1)	(2)	(3)	(4)	(5)
1. SETUPATOK	0	0	0	0
2. PENPEN	0	0	0	0
3. MUNDU MESIGIT	0	0	0	0
4. LUWUNG	0	0	0	0
5. WARUDUWUR	0	0	0	0
6. CITEMU	0	0	0	0
7. BANDENGAN	1	0	0	0
8. MUNDU PESISIR	1	1	0	0
9. SUCI	0	0	0	0
10. BANJARWANGUNAN	0	0	0	0
11. PAMENKANG	1	0	0	0
12. SINARANCANG	0	0	0	0
Kecamatan Mundu	2	1	0	0

Tabel Lanjutan
Tabel Continuation
7.1

	Desa/Kelurahan	Minimarket/ Swalayan ¹	Toko/Warung Kelontong	Restoran/ Rumah Makan
	(1)	(6)	(7)	(8)
1.	SETUPATOK	2	38	0
2.	PENPEN	0	48	0
3.	MUNDU MESIGIT	0	32	0
4.	LUWUNG	1	53	0
5.	WARUDUWUR	1	38	0
6.	CITEMU	0	38	0
7.	BANDENGAN	2	58	2
8.	MUNDU PESISIR	1	131	0
9.	SUCI	1	34	0
10.	BANJARWANGUNAN	2	42	0
11.	PAMENKANG	4	47	0
12.	SINARANCANG	0	17	0
	Kecamatan Mundu	14	576	2

Tabel | Lanjutan
Tabel | Continuation
7.1

	Desa/Kelurahan	Warung/Kedai Makanan	Hotel	Hostel/Motel/Losmen/Wisma
	(1)	(9)	(10)	(11)
1.	SETUPATOK	18	0	0
2.	PENPEN	12	0	0
3.	MUNDU MESIGIT	7	0	0
4.	LUWUNG	16	0	0
5.	WARUDUWUR	8	0	0
6.	CITEMU	15	0	0
7.	BANDENGAN	12	0	0
8.	MUNDU PESISIR	13	0	0
9.	SUCI	5	0	0
10.	BANJARWANGUNAN	10	0	0
11.	PAMENKANG	5	0	0
12.	SINARANCANG	0	0	0
	Kecamatan Mundu	121	0	0

Catatan: ¹ yang memiliki luas < 400 m²

Sumber: BPS, Pendataan Potensi Desa (Podes) 2020



Tabel | Kondisi Jalan Darat Antar Desa/Kelurahan Menurut
Desa/Kelurahan di Kecamatan Mundu,
Table | Kabupaten Cirebon Tahun 2020
8.1.1

Desa/Kelurahan	Jenis Permukaan Jalan	Dapat Dilalui Kendaraan Bermotor Roda 4 atau Lebih
(1)	(2)	(3)
1. SETUPATOK	Aspal/beton	Sepanjang tahun
2. PENPEN	Aspal/beton	Sepanjang tahun
3. MUNDU MESIGIT	Aspal/beton	Sepanjang tahun
4. LUWUNG	Aspal/beton	Sepanjang tahun
5. WARUDUWUR	Aspal/beton	Sepanjang tahun
6. CITEMU	Aspal/beton	Sepanjang tahun
7. BANDENGAN	Aspal/beton	Sepanjang tahun
8. MUNDU PESISIR	Aspal/beton	Sepanjang tahun
9. SUCI	Aspal/beton	Sepanjang tahun
10. BANJARWANGUNAN	Aspal/beton	Sepanjang tahun
11. PAMENKANG	Aspal/beton	Sepanjang tahun
12. SINARANCANG	Aspal/beton	Sepanjang tahun

Catatan:

Sumber: BPS, Pendataan Potensi Desa (Podes) 2020

Tabel | Sarana Transportasi Antar Desa/Kelurahan Menurut Desa/Kelurahan di
 Kecamatan Mundu
 Table | Kabupaten Cirebon Tahun 2020
 8.1.2

	Desa/Kelurahan	Jenis Transportasi	Keberadaan Angkutan Umum
	(1)	(2)	(3)
1.	SETUPATOK	Darat	Ada, tanpa trayek tetap
2.	PENPEN	Darat	Ada, tanpa trayek tetap
3.	MUNDU MESIGIT	Darat	Ada, tanpa trayek tetap
4.	LUWUNG	Darat	Ada, tanpa trayek tetap
5.	WARUDUWUR	Darat	Ada, dengan trayek tetap
6.	CITEMU	Darat	Ada, dengan trayek tetap
7.	BANDENGAN	Darat	Ada, dengan trayek tetap
8.	MUNDU PESISIR	Darat	Ada, dengan trayek tetap
9.	SUCI	Darat	Ada, tanpa trayek tetap
10.	BANJARWANGUNAN	Darat	Ada, tanpa trayek tetap
11.	PAMENGGANG	Darat	Ada, tanpa trayek tetap
12.	SINARANCANG	Darat	Ada, tanpa trayek tetap

Catatan:

Sumber: BPS, Pendataan Potensi Desa (Podes) 2020

Tabel | Jumlah Menara dan Operator Layanan Komunikasi Telepon Seluler Serta Kondisi Sinyal Telepon Seluler Menurut Desa/Kelurahan di Kecamatan Mundu,
Table | Kabupaten Cirebon Tahun 2020
8.1.3

	Desa/Kelurahan	Jumlah Menara Telepon Seluler (BTS)	Jumlah Operator Layanan Komunikasi Telepon Seluler Yang Menjangkau di Desa/Kelurahan	Kondisi Sinyal Telepon Seluler di Sebagian Besar Wilayah Desa/Kelurahan
	(1)	(2)	(3)	(4)
1.	SETUPATOK	4	5	Sinyal kuat
2.	PENPEN	3	5	Sinyal kuat
3.	MUNDU MESIGIT	2	5	Sinyal kuat
4.	LUWUNG	1	5	Sinyal kuat
5.	WARUDUWUR	2	5	Sinyal kuat
6.	CITEMU	1	5	Sinyal kuat
7.	BANDENGAN	2	5	Sinyal kuat
8.	MUNDU PESISIR	2	5	Sinyal kuat
9.	SUCI	1	5	Sinyal kuat
10.	BANJARWANGUNAN	2	5	Sinyal sangat kuat
11.	PAMENKANG	2	5	Sinyal sangat kuat
12.	SINARANCANG	0	5	Sinyal kuat
	Kecamatan Mundu	22	60	xx

Catatan:

Sumber: BPS, Pendataan Potensi Desa (Podes) 2020

Tabel | Keberadaan Kantor Pos/Pos Pembantu/Rumah Pos dan Perusahaan/Agen
 Jasa Ekspedisi Swasta Menurut Desa/Kelurahan di Kecamatan Mundu
 Table | Kabupaten Cirebon Tahun 2020
 8.1.4

Desa/Kelurahan	Kantor Pos/Pos Pembantu/Rumah Pos	Perusahaan/Agen Jasa Ekspedisi Swasta
(1)	(2)	(3)
1. SETUPATOK	Tidak ada	Tidak ada
2. PENPEN	Tidak ada	Tidak ada
3. MUNDU MESIGIT	Tidak ada	Tidak ada
4. LUWUNG	Tidak ada	Tidak ada
5. WARUDUWUR	Tidak ada	Tidak ada
6. CITEMU	Tidak ada	Tidak ada
7. BANDENGAN	Beroperasi	Beroperasi
8. MUNDU PESISIR	Tidak ada	Beroperasi
9. SUCI	Tidak ada	Tidak ada
10. BANJARWANGUNAN	Tidak ada	Beroperasi
11. PAMENKANG	Tidak ada	Beroperasi
12. SINARANCANG	Tidak ada	Tidak ada

Catatan:

Sumber: BPS, Pendataan Potensi Desa (Podes) 2020



BAB IX
KEUANGAN
FINANCIAL

Tabel | Banyaknya Sarana Lembaga Keuangan Yang Beroperasi Menurut
 Desa/Kelurahan dan Jenisnya di Kecamatan Mundu,
 Kabupaten Cirebon Tahun 2020
 Table
 9.1.1

	Desa/Kelurahan	Bank Umum Pemerintah	Bank Umum Swasta	Bank Perkreditan Rakyat
	(1)	(2)	(3)	(4)
1.	SETUPATOK	0	0	0
2.	PENPEN	0	0	0
3.	MUNDU MESIGIT	0	0	0
4.	LUWUNG	0	0	0
5.	WARUDUWUR	0	0	0
6.	CITEMU	0	0	0
7.	BANDENGAN	0	0	0
8.	MUNDU PESISIR	2	0	0
9.	SUCI	0	0	0
10.	BANJARWANGUNAN	0	0	0
11.	PAMENKANG	0	0	0
12.	SINARANCANG	0	0	0
	Kecamatan Mundu	2	0	0

Catatan:

Sumber: BPS, Pendataan Potensi Desa (Podes) 2020

Tabel Banyaknya Koperasi yang Masih Aktif Menurut Desa/Kelurahan dan Jenis Koperasi di Kecamatan Mundu, Kabupaten Cirebon Tahun 2020
 Table 9.1.2

	Desa/Kelurahan	Koperasi Unit desa (KUD)	Koperasi Industri Kecil dan Kerajinan Rakyat (Kopinkra)	Koperasi Simpan Pinjam (Kospin)	Koperasi Lainnya
	(1)	(2)	(3)	(4)	(5)
1.	SETUPATOK	0	0	0	0
2.	PENPEN	0	0	0	0
3.	MUNDU MESIGIT	0	0	1	0
4.	LUWUNG	0	0	0	0
5.	WARUDUWUR	0	0	0	0
6.	CITEMU	0	0	1	0
7.	BANDENGAN	0	0	0	0
8.	MUNDU PESISIR	0	0	0	0
9.	SUCI	0	0	1	0
10.	BANJARWANGUNAN	0	0	0	0
11.	PAMENGGANG	0	0	0	0
12.	SINARANCANG	0	0	0	0
	Kecamatan Mundu	0	0	3	0

Catatan:

Sumber: BPS, Pendataan Potensi Desa (Podes) 2020

DATA

MENCERDASKAN BANGSA

— *Enlighten the Nation* —



**BADAN PUSAT STATISTIK
KABUPATEN CIREBON**

BPS - Statistics of Cirebon Regency

Jl. Sunan Kalijaga No. 4 Sumber-Cirebon 45611
Telp.(0231)-321445; Homepage: <https://cirebonkab.bps.go.id>
email: bps3209@bps.go.id

