



KECAMATAN CANDIPURO DALAM ANGKA

2018



**Badan Pusat Statistik
Kabupaten Lampung Selatan**
BPS-Statistics of Lampung Selatan Regency



KECAMATAN CANDIPURO DALAM ANGKA

2018



**Badan Pusat Statistik
Kabupaten Lampung Selatan**
BPS-Statistics of Lampung Selatan Regency

KECAMATAN CANDIPURO DALAM ANGKA 2018

ISBN	: 978-602-6818-77-5
No. Publikasi <i>Publication Number</i>	: 18036.1813
Katalog BPS <i>BPS Catalogue</i>	: 1102001.1803101
Ukuran Buku <i>Book Size</i>	: 15 cm x 21 cm
Jumlah Halaman <i>Number of Pages</i>	: xvii + 85 Halaman
Pengarah	: Kepala BPS Kabupaten Lampung Selatan
Penulis <i>Writer</i>	: KSK Candipuro (Nyoman Nastra)
Penyunting <i>Editor</i>	: Seksi Integrasi Pengolahan Diseminasi Statistik BPS Kabupaten Lampung Selatan
Gambar Kulit <i>Cover Design</i>	: Seksi Integrasi Pengolahan Diseminasi Statistik BPS Kabupaten Lampung Selatan
Diterbitkan oleh <i>Published by</i>	: BPS Kabupaten Lampung Selatan

Dilarang mengumumkan, mendistribusikan, mengomunikasikan, dan/atau menggandakan sebagian atau seluruh isi buku ini untuk tujuan komersial tanpa izin tertulis dari Badan Pusat Statistik

PETA ADMINISTRATIF KECAMATAN CANDIPURO



<https://lampungselatankab.bps.go.id>



KEPALA BPS KABUPATEN LAMPUNG SELATAN

KATA PENGANTAR

Penerbitan publikasi Kecamatan Candipuro Dalam Angka 2018 merupakan lanjutan dari publikasi yang sama tahun sebelumnya. Publikasi ini merupakan hasil kerja KSK Candipuro Kabupaten Lampung Selatan, yang memuat beragam jenis data sekunder yang bersumber dari lembaga/instansi/unit kerja.

Ucapan terima kasih disampaikan kepada pihak-pihak yang telah membantu dalam upaya pelaksanaan dan penerbitan, sehingga publikasi ini dapat diselesaikan dengan baik.

Penghargaan yang setinggi-tingginya kami sampaikan kepada semua pihak, terutama Dinas/Instansi di Kabupaten Lampung Selatan atas kerjasamanya, yang telah memberikan data sehingga publikasi ini dapat diterbitkan.

Semoga publikasi ini dapat bermanfaat bagi kita semua, guna menunjang pembangunan yang sedang dan akan kita laksanakan.

Kalianda, September 2018

**KEPALA BADAN PUSAT STATISTIK
KABUPATEN LAMPUNG SELATAN,**


TRI KUNTJORO S.SI, M.M.

PENJELASAN UMUM

Tanda-tanda, satuan-satuan dan lain-lainnya yang digunakan dalam publikasi ini adalah sebagai berikut/*Symbols, measurement units and others acronyms which are used ini this publication are as follows* :

1. TANDA-TANDA/SYMBOLS

Data belum tersedia/ <i>Data not yet available</i>
Data tidak tersedia/ <i>Data not available</i>	-
Data dapat diabaikan/ <i>Data negligible</i>	0
Tanda decimal/ <i>Decimal point</i>	,
Angka Sementara/ <i>Preliminary figures</i>	*
Angka sangat sementara/ <i>Very preliminary figures</i>	**
Angka sangat-sangat sementara/ <i>Very-very preliminary figures</i> ..	***
Angka diperbaiki/ <i>Revised figures</i>	r
Angka perkiraan/ <i>Estimated figures</i>	e
Rupiah/ <i>Rupiahs</i>	Rp.
Meter/ <i>meter</i>	m
Kilometer/ <i>kilometer</i>	km
Kilometer persegi/ <i>kilometer per square</i>	km ²
Hektar/ <i>hectare</i>	ha

2. SATUAN/UNITS

Meter (m)/ <i>meters (m)</i>	: 100 cm
Kilometer (km)/ <i>kilometers (km)</i>	: 1.000 meter/meters
Kwintal (kw)/ <i>quintal (q)</i>	: 100 kg
Ton/ <i>ton</i>	: 1.000 kg
Liter/ <i>litre</i>	: 1.000 ml

Satuan lain : pohon, ekor, butir, helai/lembar, jam, menit, persen

DAFTAR ISI

Peta Administrasi Kecamatan Candipuro	iii
Kata Pengantar	v
Penjelasan Umum.....	vi
Daftar Isi	vii
Daftar Tabel	viii
Daftar Gambar.....	xiv
Pendahuluan.....	xv
Letak Geografis Kecamatan Candipuro	xv
Topografi	xv
Administrasi Pemerintahan	xv
Penduduk.....	xvii
BAB I GEOGRAFI.....	1
BAB II PEMERINTAHAN	8
BAB III PENDUDUK	14
BAB IV SOSIAL	19
BAB V PERTANIAN	43
BAB VI INDUSTRI.....	57
BAB VII TRANSPORTASI, KOMUNIKASI, PARIWISATA.....	63
BAB VIII PERDAGANGAN DAN JASA.....	67
BAB IX KEUANGAN DAN HARGA.....	74

DAFTAR TABEL

BAB I GEOGRAFI

Tabel 1. 1	Luas Wilayah di Kecamatan Candipuro (Hektar), 2017 ..	2
Tabel 1. 2	Luas Wilayah menurut Jenis Lahan di Kecamatan Candipuro (Hektar), 2017	3
Tabel 1. 3	Luas Lahan Bukan Sawah menurut Penggunaan di Kecamatan Candipuro (Hektar), 2017	4
Tabel 1. 4	Luas Lahan Pertanian Bukan Sawah menurut Penggunaan di Kecamatan Candipuro (Hektar), 2017...	5
Tabel 1. 5	Luas Lahan Bukan Pertanian menurut Penggunaan Lain di Kecamatan Candipuro (Hektar), 2017	6
Tabel 1. 6	Jarak dari Ibukota Kecamatan, Ibukota Kabupaten dan Ibukota Provinsi menurut Desa di Kecamatan Candipuro (Km), 2017	7

BAB II PEMERINTAHAN

Tabel 2. 1	Banyaknya Dusun, Rukun Warga (RW) dan Rukun Tetangga (RT) menurut Desa di Kecamatan Candipuro, 2017	9
Tabel 2. 2	Banyaknya Pamong dan Perangkat Desa menurut Jabatan di Kecamatan Candipuro, 2017	10
Tabel 2. 3	Banyaknya Pamong dan Perangkat Desa menurut Jenis Kelamin di Kecamatan Candipuro, 2017	11
Tabel 2. 4	Banyaknya Pamong dan Perangkat Desa menurut Jenis Pendidikan di Kecamatan Candipuro, 2017	12
Tabel 2. 5	Banyaknya Pegawai Negeri menurut Dinas/Instansi dan Golongan di Kecamatan Candipuro, 2017	13

BAB III PENDUDUK

Tabel 3. 1	Luas Wilayah, Jumlah Penduduk dan Kepadatan Penduduk (jiwa/km ²) menurut Desa di Kecamatan Candipuro, 2017.....	15
Tabel 3. 2	Banyaknya Penduduk menurut Jenis Kelamin dan Sex Ratio di Kecamatan Candipuro, 2017	16
Tabel 3. 3	Banyaknya Penduduk, Rumah Tangga dan Rata-rata Anggota Rumah Tangga di Kecamatan Candipuro, 2017	17
Tabel 3. 4	Banyaknya Penduduk menurut Kelompok Umur dan Jenis Kelamin di Kecamatan Candipuro, 2017	18

BAB IV SOSIAL

Tabel 4. 1	Banyaknya Sekolah menurut Tingkatan Sekolah dan Jenis Sekolah di Kecamatan Candipuro, 2017.....	20
Tabel 4. 2	Banyaknya Guru menurut Tingkatan Sekolah dan Jenis Sekolah di Kecamatan Candipuro, 2016	21
Tabel 4. 3	Banyaknya Guru menurut Tingkatan Sekolah dan Status Kepegawaian di Kecamatan Natar Candipuro, 2017	22
Tabel 4. 4	Banyaknya Siswa menurut Tingkatan Sekolah dan Jenis Sekolah di Kecamatan Candipuro, 2017.....	23
Tabel 4. 5	Banyaknya Siswa menurut Tingkatan Sekolah dan Jenis Kelamin di Kecamatan Candipuro, 2017	24
Tabel 4. 6	Banyaknya Siswa SD menurut Tingkatan Sekolah dan Jenis Kelamin di Kecamatan Candipuro, 2017	25
Tabel 4. 7	Banyaknya Siswa SLTP menurut Tingkatan Sekolah dan Jenis Kelamin di Kecamatan Natar, 2017.....	26
Tabel 4. 8	Banyaknya Siswa SLTA menurut Tingkatan Sekolah dan Jenis Kelamin di Kecamatan Candipuro, 2017	27

Tabel 4. 9	Banyaknya SD menurut Jenis Sekolah di Kecamatan Candipuro, 2017.....	28
Tabel 4. 10	Banyaknya SLTP menurut Jenis Sekolah di Kecamatan Candipuro, 2017.....	29
Tabel 4. 11	Banyaknya SLTA menurut Jenis Sekolah di Kecamatan Candipuro, 2017.....	30
Tabel 4. 12	Banyaknya Sarana Kesehatan menurut Desa di Kecamatan Candipuro, 2017.....	31
Tabel 4. 13	Jumlah Tenaga Kesehatan menurut Desa di Kecamatan Candipuro, 2017.....	33
Tabel 4. 14	Realisasi Program Imunisasi Bayi dan Ibu Hamil menurut Jenisnya di Kecamatan Candipuro, 2012 – 2016	34
Tabel 4. 15	Jumlah Kasus 10 Penyakit Terbanyak di Kecamatan Candipuro, 2017.....	35
Tabel 4. 16	Banyaknya Pasien di Puskesmas dan Puskesmas Pembantu per Bulan di Kecamatan Candipuro, 2017.....	36
Tabel 4. 17	Banyaknya Pasangan Usia Subur (PUS) menurut Desa dan Kelompok Umur di Kecamatan Candipuro, 2017	37
Tabel 4. 18	Banyaknya Pasangan Usia Subur (PUS) menurut Desa dan Alat Kontrasepsi yang Digunakan di Kecamatan Candipuro, 2017.....	38
Tabel 4. 19	Pentahapan Keluarga Sejahtera menurut Desa di Kecamatan Candipuro, 2017.....	39
Tabel 4. 20	Banyaknya Tempat Ibadah menurut Desa di Kecamatan Candipuro, 2017.....	40
Tabel 4. 21	Jumlah Penduduk menurut Desa dan Agama yang Dianut di Kecamatan Candipuro, 2017	41
Tabel 4. 22	Jumlah Sarana Olahraga menurut Desa di Kecamatan Candipuro, 2017.....	42

BAB V PERTANIAN

Tabel 5. 1	Luas Panen Tanaman Pangan di Kecamatan Candipuro (Hektar), 2013 - 2017	44
Tabel 5. 2	Produksi Tanaman Pangan di Kecamatan Candipuro (Ton), 2013 - 2017.....	46
Tabel 5. 3	Produktivitas Tanaman Pangan di Kecamatan Candipuro (Ton/Hektar), 2013 - 2017.....	48
Tabel 5. 4	Luas Panen Sayuran di Kecamatan Candipuro (Hektar), 2013 - 2017	50
Tabel 5. 5	Produksi Sayuran di Kecamatan Candipuro (Kuintal), 2013 – 2017.....	51
Tabel 5. 6	Produksi Buah-buahan di Kecamatan Candipuro (Kuintal), 2013 - 2017.....	52
Tabel 5. 7	Luas Panen Tanaman Perkebunan di Kecamatan Candipuro (Hektar), 2013 - 2017	53
Tabel 5. 8	Produksi Tanaman Perkebunan di Kecamatan Candipuro (Ton), 2013 - 2017	54
Tabel 5. 9	Populasi Ternak Besar dan Ternak Kecil menurut Jenis Ternak di Kecamatan Candipuro, 2013 - 2017.....	55
Tabel 5. 10	Populasi Unggas menurut Jenis Ternak di Kecamatan Candipuro, 2013 - 2017.....	56

BAB VI INDUSTRI

Tabel 6. 1	Banyaknya Industri Pengolahan Makanan dan Bahan Makanan menurut Jenis Industri di Kecamatan Natar, 2017enis Industri di Kecamatan Candipuro, 2017.....	58
Tabel 6. 2	Banyaknya Industri Bahan Bangunan dan Alat Pertanian menurut Jenis Industri di Kecamatan Candipuro, 2017.....	59

Tabel 6. 3	Banyaknya Industri Perabot dan Perlengkapan Rumahtangga menurut Jenis Industri di Kecamatan Candipuro, 2017.....	60
Tabel 6. 4	Banyaknya Usaha Penambangan/Penggalian menurut Jenis Bahan Tambang/Galian di Kecamatan Candipuro, 2017.....	61
Tabel 6. 5	Banyaknya Pelanggan Listrik PLN dan non PLN menurut Desa di Kecamatan Candipuro, 2017.....	62

BAB VII TRANSPORTASI, KOMUNIKASI, PARIWISATA

Tabel 7. 1	Panjang Jalan menurut Desa dan Jenis Permukaan di Kecamatan Candipuro, 2017.....	64
Tabel 7. 2	Banyaknya Sarana Telekomunikasi di Kecamatan Candipuro, 2017.....	65
Tabel 7. 3	Banyaknya Tempat Pariwisata di Kecamatan Candipuro, 2017.....	66

BAB VIII PERDAGANGAN DAN JASA

Tabel 8. 1	Banyaknya Fasilitas Sarana Perdagangan di Kecamatan Candipuro, 2017.....	68
Tabel 8. 2	Banyaknya Pasar menurut Jenis Bangunan di Kecamatan Candipuro, 2017.....	70
Tabel 8. 3	Banyaknya Jasa Perusahaan dan Perorangan menurut Jenis Usaha di Kecamatan Candipuro, 2017.....	71
Tabel 8. 4	Banyaknya Jasa Persewaan Peralatan Pesta menurut Jenis Persewaan di Kecamatan Candipuro, 2017.....	72
Tabel 8. 5	Banyaknya Jasa Persewaan Peralatan Pesta menurut Jenis Persewaan di Kecamatan Candipuro, 2017.....	73

BAB IX KEUANGAN DAN HARGA

Tabel 9. 1	Target dan Realisasi Penerimaan Pajak Bumi dan Bangunan (PBB) menurut Desa di Kecamatan Candipuro (Rp), 2017	75
Tabel 9. 2	Banyaknya Fasilitas Lembaga Keuangan di Kecamatan Candipuro, 2017	76
Tabel 9. 3	Harga Eceran Sembilan Bahan Pokok per Bulan di Kecamatan Candipuro (Rupiah), 2017	77

DAFTAR GAMBAR

Grafik 1	Luas Wilayah menurut Jenis Lahan di Kecamatan Candipuro (Hektar), 2017	81
Grafik 2	Piramida Penduduk Kecamatan Candipuro, 2017	82
Grafik 3	Banyaknya Siswa menurut Tingkatan Sekolah dan Jenis Kelamin di Kecamatan Candipuro, 2017	83
Grafik 4	Produksi Tanaman Pangan di Kecamatan Candipuro (Ton), 2013 - 2017	84
Grafik 5	Panjang Jalan menurut Desa dan Jenis Permukaan di Kecamatan Candipuro, 2017	85

PENDAHULUAN

➤ *Letak Geografis Kecamatan Candipuro*

Kecamatan Candipuro merupakan salah satu bagian dari wilayah Kabupaten Lampung Selatan dengan membawahi 14 Desa dengan luas wilayah 117.47 Km², dan dihuni oleh sebagian besar suku pendatang.

Kecamatan Candipuro berbatasan dengan :

- a. Sebelah Utara berbatasan dengan Kecamatan Katibung Kabupaten Lampung Selatan
- b. Sebelah Selatan berbatasan dengan Kecamatan Way Panji Kabupaten Lampung Selatan
- c. Sebelah Barat berbatasan dengan Kecamatan Sidomulyo Kabupaten Lampung Selatan
- d. Sebelah Timur berbatasan dengan Kecamatan Jabung Kabupaten Lampung Timur

➤ *Topografis*

Secara topografis wilayah Kecamatan Candipuro sebagian besar bentuk permukaan tanah adalah dataran rendah dengan ketinggian dari permukaan laut kurang dari 100 m.

➤ *Administrasi Pemerintahan*

Kecamatan Candipuro terbentuk berdasarkan dari program pemekaran Kecamatan Sidomulyo yang berstatus perwakilan Kecamatan Candipuro, Berdasarkan Surat Keputusan Gubernur Kepala Daerah Tingkat I Lampung Nomor : G/35/B.II/HK/1990, tanggal 27 Agustus 1990 dengan persetujuan Menteri Dalam Negeri Nomor : 138/1443/FUOD/1991 tanggal 24 April 1991. Selanjutnya berdasarkan Perda Nomor : 42

Kabupaten Lampung Selatan pada tanggal 26 Februari 2000 Kecamatan Perwakilan Candipuro diresmikan menjadi Kecamatan definitif yaitu Kecamatan Candipuro.

Untuk mewujudkan pelaksanaan Pemerintah berdasarkan surat keputusan MENDAGRI Nomor : 82/83 tahun 1984 tentang Susunan Organisasi dan Tatakerja Wilayah Kecamatan :

1. Camat selaku kepala wilayah kecamatan
2. Sekertariat Wilayah Kecamatan / Sekwilcam
3. Kepala urusan Adminitrasi
4. Kepala urusan pemerintahan
5. Kepala urusan kemasarakatan
6. Kepala urusan pembangunan desa
7. Mawil hansip
8. Mantri polisi pamongpraja

Camat Candipuro setelah definitif adalah sebagai berikut :

No.	Nama Camat
1.	DJUNAEDI BASRI,BA
2.	Drs. ANSORI SYAHRIE
3.	Drs.HERMANTO
4.	Drs. A.SHOMAD ,MS
5.	RIDWAN, BA
6.	Drs. MULKHAN
7.	Drs. A.SHOMAD ,MS
8.	AFENDI,SE.
9.	Drs. SUMARDI
10.	AFENDI,SE.

➤ *Penduduk*

Penduduk yang berdomisili di Kecamatan Candipuro, secara garis besar penduduk pendatang.

Sementara penduduk pendatang sebagai mayoritas, sebagian besar berasal dari Pulau Jawa (Jawa Barat, Jawa Tengah, Jawa Timur dan Yogyakarta). Selain itu ada juga yang berasal dari Bali, dan juga dari propinsi lain di Pulau Sumatera, seperti Sumatera Barat (Minang), Sumatera Utara (Batak), Sumatera Selatan (Semendo), dan lain-lain.



Geografi

<https://lampungselatankab.bps.go.id>

Tabel 1.1 Luas Wilayah di Kecamatan Candipuro (Hektar), 2017

Desa	Luas (Km ²)	Persentase
(1)	(2)	(3)
1. Rantau Minyak	5.16	6.09
2. Sidoasri	5.97	7.05
3. Way Gelam	4.09	4.83
4. Titiwangi	5.00	5.90
5. Trimomukti	6.82	8.05
6. Bumi Jaya	6.00	7.08
7. Rawa Selapan	5.78	6.82
8. Sinar Pasemah	6.00	7.08
9. Beringin Kencana	8.61	10.17
10. Banyumas	4.72	5.57
11. Cintamulya	10.00	11.81
12. Sinar Palembang	4.80	5.67
13. Karya Mulya Sari	6.49	7.66
14. Batuliman Indah	5.25	6.20
Jumlah	84.69	100.00

Sumber : Kantor Kecamatan Candipuro

Tabel 1.2 Luas Wilayah menurut Jenis Lahan di Kecamatan Candipuro (Hektar), 2017

Desa	Lahan Sawah	Lahan Bukan Sawah	Jumlah
(1)	(2)	(3)	(4)
1. Rantau Minyak	3.39	2.53	5.92
2. Sidoasri	3.85	3.31	7.16
3. Way Gelam	1.85	0.66	2.51
4. Titiwangi	3.15	0.67	3.82
5. Trimomukti	11.38	5.14	16.52
6. Bumi Jaya	2.4	4.39	6.79
7. Rawa Selapan	6.56	1	7.56
8. Sinar Pasemah	4.7	0.57	5.27
9. Beringin Kencana	5.63	3.52	9.15
10. Banyumas	3.25	0.55	3.80
11. Cintamulya	4.17	1.53	5.70
12. Sinar Palembang	2.03	1.93	3.96
13. Karya Mulya Sari	3.21	1.7	4.91
14. Batuliman Indah	0.1	7.36	7.46
Jumlah	55.67	34.86	90.53

Sumber : UPTD Pertanian Tanaman Pangan dan Hortikultura Kecamatan Candipuro

Tabel 1.3 Luas Lahan Bukan Sawah menurut Penggunaan di Kecamatan Candipuro (Hektar), 2017

Desa	Pertanian	Bukan Pertanian		Jumlah
		Bangunan	Lainnya	
(1)	(2)	(3)	(4)	(5)
1. Rantau Minyak	5.92	3.18	0.00	5.92
2. Sidoasri	7.16	2.72	0.00	7.16
3. Way Gelam	2.51	1.58	0.00	2.51
4. Titiwangi	3.82	3.68	0.00	3.82
5. Trimomukti	16.52	1.8	0.00	16.52
6. Bumi Jaya	6.79	4.21	0.00	6.79
7. Rawa Selapan	7.56	4.44	0.00	7.56
8. Sinar Pasemah	5.27	2.81	0.00	5.27
9. Beringin Kencana	9.15	0.15	0.00	9.15
10. Banyumas	3.8	0.91	0.00	3.80
11. Cintamulya	5.7	0.13	0.00	5.70
12. Sinar Palembang	3.96	0.84	0.00	3.96
13. Karya Mulya Sari	4.91	0.19	0.00	4.91
14. Batuliman Indah	7.46	0.3	0.00	7.46
Jumlah	90.53	26.94	0.00	90.53

Sumber : UPTD Pertanian Tanaman Pangan dan Hortikultura Kecamatan Candipuro

Tabel 1.4 Luas Lahan Pertanian Bukan Sawah menurut Penggunaan di Kecamatan Candipuro (Hektar), 2017

Desa	Ladang/Huma Tegal/Kebun	Hutan/Kebun Rakyat	Kolam/ Empang	Jumlah
(1)	(2)	(3)	(4)	(5)
1. Rantau Minyak
2. Sidoasri
3. Way Gelam
4. Titiwangi
5. Trimomukti
6. Bumi Jaya
7. Rawa Selapan
8. Sinar Pasemah
9. Beringin Kencana
10. Banyumas
11. Cintamulya
12. Sinar Palembang
13. Karya Mulya Sari
14. Batuliman Indah
Jumlah

Sumber : UPTD Pertanian Tanaman Pangan dan Hortikultura Kecamatan Candipuro

Tabel 1.5 Luas Lahan Bukan Pertanian menurut Penggunaan Lain di Kecamatan Candipuro (Hektar), 2017

Desa	Perumahan/ Pemukiman	Bangunan Lainnya	Lainnya	Jumlah
(1)	(2)	(3)	(4)	(5)
1. Rantau Minyak
2. Sidoasri
3. Way Gelam
4. Titiwangi
5. Trimomukti
6. Bumi Jaya
7. Rawa Selapan
8. Sinar Pasemah
9. Beringin Kencana
10. Banyumas
11. Cintamulya
12. Sinar Palembang
13. Karya Mulya Sari
14. Batuliman Indah
Jumlah

Sumber : UPTD Pertanian Tanaman Pangan dan Hortikultura Kecamatan Candipuro

Tabel 1.6 Jarak dari Ibukota Kecamatan, Ibukota Kabupaten dan Ibukota Provinsi menurut Desa di Kecamatan Candipuro (Km), 2017

Desa	Ibukota Kecamatan	Ibukota Kabupaten	Ibukota Provinsi
(1)	(2)	(3)	(4)
1. Rantau Minyak	8.00	28.00
2. Sidoasri	4.60	27.30
3. Way Gelam	5.40	26.50
4. Titiwangi	1.30	30.60
5. Trimomukti	2.60	24.80
6. Bumi Jaya	0.80	32.70
7. Rawa Selapan	4.20	36.10
8. Sinar Pasemah	7.90	39.80
9. Beringin Kencana	3.00	34.40
10. Banyumas	7.60	39.50
11. Cintamulya	3.50	28.40
12. Sinar Palembang	15.00	29.00
13. Karya Mulya Sari	10.40	30.00
14. Batuliman Indah	15.00	34.60
Rata-rata	6.38	31.55	0.00

Sumber : Kantor Kecamatan Candipuro



Pemerintahan

<https://lampungselataraib.bps.go.id>

Tabel 2.1 Banyaknya Dusun, Rukun Warga (RW) dan Rukun Tetangga (RT) menurut Desa di Kecamatan Candipuro, 2017

Desa	Dusun	RW	RT
(1)	(2)	(3)	(4)
1. Rantau Minyak	4	4	9
2. Sidoasri	5	5	23
3. Way Gelam	4	4	10
4. Titiwangi	4	8	29
5. Trimomukti	7	7	19
6. Bumi Jaya	6	6	15
7. Rawa Selapan	6	-	30
8. Sinar Pasemah	4	3	28
9. Beringin Kencana	8	-	28
10. Banyumas	8	5	22
11. Cintamulya	4	6	23
12. Sinar Palembang	2	4	12
13. Karya Mulya Sari	4	4	29
14. Batuliman Indah	5	7	22
Jumlah	71	63	299

Sumber : Kantor Kecamatan Candipuro

Tabel 2.2 Banyaknya Pamong dan Perangkat Desa menurut Jabatan di Kecamatan Candipuro, 2017

Desa	Kades/ Sekdes	Kepala Urusan	Kepala Dusun	Jumlah
(1)	(2)	(3)	(4)	(5)
1. Rantau Minyak	2	6	4	12
2. Sidoasri	2	6	5	13
3. Way Gelam	2	6	2	10
4. Titiwangi	2	6	4	12
5. Trimomukti	2	6	7	15
6. Bumi Jaya	2	6	6	14
7. Rawa Selapan	2	6	6	14
8. Sinar Pasemah	2	6	4	12
9. Beringin Kencana	2	6	8	16
10. Banyumas	2	6	8	16
11. Cintamulya	2	6	4	12
12. Sinar Palembang	2	6	2	10
13. Karya Mulya Sari	2	6	4	12
14. Batuliman Indah	2	6	5	13
Jumlah	28	84	69	181

Sumber : Kantor Kecamatan Candipuro

Tabel 2.3 Banyaknya Pamong dan Perangkat Desa menurut Jenis Kelamin di Kecamatan Candipuro, 2017

Desa	Laki-laki	Perempuan	Jumlah
(1)	(2)	(3)	(4)
1. Rantau Minyak	11	1	12
2. Sidoasri	12	1	13
3. Way Gelam	10	-	10
4. Titiwangi	11	1	12
5. Trimomukti	15	-	15
6. Bumi Jaya	14	-	14
7. Rawa Selapan	13	1	14
8. Sinar Pasemah	12	-	12
9. Beringin Kencana	16	-	16
10. Banyumas	16	-	16
11. Cintamulya	11	1	12
12. Sinar Palembang	8	2	10
13. Karya Mulya Sari	11	1	12
14. Batuliman Indah	12	1	13
Jumlah	172	9	181

Sumber : Kantor Kecamatan Candipuro

Tabel 2.4 Banyaknya Pamong dan Perangkat Desa menurut Jenis Pendidikan di Kecamatan Candipuro, 2017

Desa	SD	SMP	SMA	PT	Jumlah
(1)	(2)	(3)	(4)	(5)	(6)
1. Rantau Minyak	6	1	5	-	12
2. Sidoasri	-	4	8	1	13
3. Way Gelam	-	4	6	-	10
4. Titiwangi	-	-	9	3	12
5. Trimomukti	-	-	15		15
6. Bumi Jaya	-	1	10	3	14
7. Rawa Selapan	-	-	14	-	14
8. Sinar Pasemah	-	1	9	2	12
9. Beringin Kencana	5	4	6	1	16
10. Banyumas	4	3	9	-	16
11. Cintamulya	-	2	10	-	12
12. Sinar Palembang	-	3	7	-	10
13. Karya Mulya Sari	-	1	11	-	12
14. Batuliman Indah	4	2	7	-	13
Jumlah	19	26	126	10	181

Sumber : Kantor Kecamatan Candipuro

Tabel 2.5 Banyaknya Pegawai Negeri menurut Dinas/Instansi dan Golongan di Kecamatan Candipuro, 2017

Dinas/Instansi	Golongan				Jumlah
	I	II	III	IV	
(1)	(2)	(3)	(4)	(5)	(6)
1. Pendidikan	-	2	3	3	8
2. Kesehatan	-	15	27	1	43
3. Depag	-	-	2	1	3
4. Pertanian	-	-	7	-	7
5. Peternakan	-	-	1	-	1
6. P L K B	-	-	5	2	7
7. Perkebunan	-	-	1	-	1
Jumlah	-	17	46	7	70

Sumber : Kantor Kecamatan Candipuro



Penduduk

<https://lampungselatankab.bps.go.id>

Tabel 3.1 Luas Wilayah, Jumlah Penduduk dan Kepadatan Penduduk (jiwa/km²) menurut Desa di Kecamatan Candipuro, 2017

Desa	Luas		Penduduk (jiwa)		Kepadatan Penduduk (orang/Km ²)
	Km ²	%	Jumlah	%	
(1)	(2)	(3)	(4)	(5)	(6)
1. Rantau Minyak	5	6.09	1 763	3.20	341.67
2. Sidoasri	6	7.05	4 447	8.08	744.89
3. Way Gelam	4	4.83	2 257	4.10	551.83
4. Titiwangi	5	5.90	6 187	11.25	1237.40
5. Trimomukti	7	8.05	4 513	8.20	661.73
6. Bumi Jaya	6	7.08	3 627	6.59	604.50
7. Rawa Selapan	6	6.82	4 336	7.88	750.17
8. Sinar Pasemah	6	7.08	3 429	6.23	571.50
9. Beringin Kencana	9	10.17	6 742	12.26	783.04
10. Banyumas	5	5.57	3 323	6.04	704.03
11. Cintamulya	10	11.81	4 894	8.90	489.40
12. Sinar Palembang	5	5.67	1 990	3.62	414.58
13. Karya Mulya Sari	6	7.66	3 617	6.58	557.32
14. Batuliman Indah	5	6.20	3 886	7.06	740.19
Jumlah	85	100.00	55 011	100.00	649.56

Sumber : Badan Pusat Statistik Kab. Lampung Selatan

Tabel 3.2 Banyaknya Penduduk menurut Jenis Kelamin dan Sex Ratio di Kecamatan Candipuro, 2017

Desa	Penduduk (jiwa)			Sex Ratio
	Laki-laki	Perempuan	Jumlah	
(1)	(2)	(3)	(4)	(5)
1. Rantau Minyak	902	861	1 763	104.76
2. Sidoasri	2 292	2 155	4 447	106.36
3. Way Gelam	1 138	1 119	2 257	101.70
4. Titiwangi	3 117	3 070	6 187	101.53
5. Trimomukti	2 307	2 206	4 513	104.58
6. Bumi Jaya	1 881	1 746	3 627	107.73
7. Rawa Selapan	2 260	2 076	4 336	108.86
8. Sinar Pasemah	1 758	1 671	3 429	105.21
9. Beringin Kencana	3 436	3 306	6 742	103.93
10. Banyumas	1 690	1 633	3 323	103.49
11. Cintamulya	2 518	2 376	4 894	105.98
12. Sinar Palembang	1 023	967	1 990	105.79
13. Karya Mulya Sari	1 842	1 775	3 617	103.77
14. Batuliman Indah	1 928	1 958	3 886	98.47
Jumlah	28 092	26 919	55 011	104.36

Sumber : Badan Pusat Statistik Kab. Lampung Selatan

Tabel 3.3 Banyaknya Penduduk, Rumah Tangga dan Rata-rata Anggota Rumah Tangga di Kecamatan Candipuro, 2017

Desa	Jumlah Penduduk (jiwa)	Jumlah Rumah Tangga	Rata-rata Anggota Rumah Tangga
(1)	(2)	(3)	(4)
1. Rantau Minyak	1 763	549	3
2. Sidoasri	4 447	1 250	4
3. Way Gelam	2 257	600	4
4. Titiwangi	6 187	1 638	4
5. Trimomukti	4 513	1 318	3
6. Bumi Jaya	3 627	1 040	3
7. Rawa Selapan	4 336	1 203	4
8. Sinar Pasemah	3 429	986	3
9. Beringin Kencana	6 742	1 753	4
10. Banyumas	3 323	948	4
11. Cintamulya	4 894	1 306	4
12. Sinar Palembang	1 990	513	4
13. Karya Mulya Sari	3 617	1 081	3
14. Batuliman Indah	3 886	1 172	3
Jumlah	55 011	15 357	4

Sumber : Badan Pusat Statistik Kab. Lampung Selatan

Tabel 3.4 Banyaknya Penduduk menurut Kelompok Umur dan Jenis Kelamin di Kecamatan Candipuro, 2017

Kelompok Umur	Penduduk (jiwa)		
	Laki-laki	Perempuan	Jumlah
(1)	(2)	(3)	(4)
0-4
5-9
10-14
15-19
20-24
25-29
30-34
35-39
40-44
45-49
50-54
55-59
60-64
65-69
70-74
75+
Jumlah

Sumber : Badan Pusat Statistik Kab. Lampung Selatan



Sosial

<https://lampungselaonkab.bps.go.id>

Tabel 4.1 Banyaknya Sekolah menurut Tingkatan Sekolah dan Jenis Sekolah di Kecamatan Candipuro, 2017

Tingkatan Sekolah	Negeri	Swasta	Jumlah
(1)	(2)	(3)	(4)
1. Taman Kanak-kanak	-	32	32
2. Sekolah Dasar	25	1	26
3. Madrasah Ibtidaiyah	1	13	14
4. Sekolah Menengah Pertama	3	7	10
5. Madrasah Tsanawiyah	-	7	7
6. Madrasah Aliyah	-	2	2
7. S M A	1	-	1
8. S T M	1	-	1
9. S M E A	0	0	0
Jumlah	31	62	93

Sumber : Dinas Pendidikan dan Depag Kabupaten Lampung Selatan

Tabel 4.2 Banyaknya Guru menurut Tingkatan Sekolah dan Jenis Sekolah di Kecamatan Candipuro, 2017

Tingkatan Sekolah	Negeri	Swasta	Jumlah
(1)	(2)	(3)	(4)
1. Taman Kanak-kanak
2. S D Negeri dan Swasta	142	105	247
3. MI Negeri dan Swasta	117
4. SMP Negeri dan Swasta	32	111	143
5. MTs Negeri dan Swasta	-	90	90
6. MA Negeri dan Swasta	-	41	41
7. S M A
8. S T M
9. S M E A
Jumlah	174	347	638

Sumber : Dinas Pendidikan dan Depag Kabupaten Lampung Selatan

Tabel 4.3 Banyaknya Guru menurut Tingkatan Sekolah dan Status Kepegawaian di Kecamatan Candipuro, 2017

Tingkatan Sekolah	PNS	Non PNS	Jumlah
(1)	(2)	(3)	(4)
1. Taman Kanak-kanak
2. S D Negeri dan Swasta	142	105	247
3. MI Negeri dan Swasta	18	99	117
4. SMP Negeri dan Swasta	32	111	143
5. MTs Negeri dan Swasta	3	87	90
6. MA Negeri dan Swasta	-	41	41
7. S M A
8. S T M
9. S M E A
Jumlah	195	443	638

Sumber : Dinas Pendidikan dan Depag Kabupaten Lampung Selatan

Tabel 4.4 Banyaknya Siswa menurut Tingkatan Sekolah dan Jenis Sekolah di Kecamatan Candipuro, 2017

Tingkatan Sekolah	Negeri	Swasta	Jumlah
(1)	(2)	(3)	(4)
1. Taman Kanak-kanak
2. Sekolah Dasar
3. Madrasah Ibtidaiyah
4. SMP Umum
5. Madrasah Tsanawiyah
6. Madrasah Aliyah
7. S M A
8. S T M
9. S M E A
Jumlah	-	-	-

Sumber : UPT Pendidikan Kecamatan Candipuro

Tabel 4.5 Banyaknya Siswa menurut Tingkatan Sekolah dan Jenis Kelamin di Kecamatan Candipuro, 2017

Tingkatan Sekolah	Laki-laki	Perempuan	Jumlah
(1)	(2)	(3)	(4)
1. Taman Kanak-kanak	-	-	-
2. S D Negeri dan Swasta	2 237	2 043	4 280
3. MI Negeri dan Swasta	957	934	1 891
4. SMP Negeri dan Swasta	876	741	1 617
5. MTs Negeri dan Swasta	674	776	1 450
6. MA Negeri dan Swasta	264	323	587
7. S M A
8. S T M
9. S M E A
Jumlah	5 008	4 817	9 825

Sumber : Dinas Pendidikan dan Depag Kabupaten Lampung Selatan

Tabel 4.6 Banyaknya Siswa SD menurut Tingkatan Sekolah dan Jenis Kelamin di Kecamatan Candipuro, 2017

Tingkatan Sekolah & Kelas	Laki-laki	Perempuan	Jumlah	Sex Ratio
(1)	(2)	(3)	(4)	(5)
A. SD Negeri dan Swasta	2 237	2 043	4 280	109.50
1. Kelas Satu	372	348	720	106.90
2. Kelas Dua	414	417	831	99.28
3. Kelas Tiga	410	353	763	116.15
4. Kelas Empat	354	314	668	112.74
5. Kelas Lima	338	309	647	109.39
6. Kelas Enam	349	302	651	115.56
B. M I Negeri dan Swasta	957	934	1 891	102.46
1. Kelas Satu
2. Kelas Dua
3. Kelas Tiga
4. Kelas Empat
5. Kelas Lima
6. Kelas Enam
Jumlah	3 194	2 977	6 171	107. 289

Sumber : UPT Pendidikan Kecamatan Candipuro

Tabel 4.7 Banyaknya Siswa SMP menurut Tingkatan Sekolah dan Jenis Kelamin di Kecamatan Candipuro, 2017

Tingkatan Sekolah & Kelas	Laki-laki	Perempuan	Jumlah	Sex Ratio
(1)	(2)	(3)	(4)	(5)
A. SMP Negeri dan Swasta	876	741	1 617	118.22
1. Kelas Satu	294	266	560	110.53
2. Kelas Dua	294	230	524	127.83
3. Kelas Tiga	288	245	533	117.55
B. MTs Swasta	674	776	1 450	86.86
1. Kelas Satu
2. Kelas Dua
3. Kelas Tiga
Jumlah	1 550	1 517	3 067	102.18

Sumber : UPT Pendidikan Kecamatan Candipuro

Tabel 4.8 Banyaknya Siswa SMA menurut Tingkatan Sekolah dan Jenis Kelamin di Kecamatan Candipuro, 2017

Tingkatan Sekolah & Kelas	Laki-laki	Perempuan	Jumlah	Sex Ratio
(1)	(2)	(3)	(4)	(5)
A. SMA Negeri
1. Kelas Satu
2. Kelas Dua
3. Kelas Tiga
B. SMA Swasta
1. Kelas Satu
2. Kelas Dua
3. Kelas Tiga
C. Madrasah Aliyah Swasta	264	323	587	81.73
1. Kelas Satu
2. Kelas Dua
3. Kelas Tiga
D. S T M
1. Kelas Satu
2. Kelas Dua
3. Kelas Tiga
E. S M E A
1. Kelas Satu
2. Kelas Dua
3. Kelas Tiga
Jumlah	264	323	587	81.73

Tabel 4.9 Banyaknya SD menurut Jenis Sekolah di Kecamatan Candipuro, 2017

Desa	Sekolah Dasar		Madrasah Ibtidaiyah	Jumlah
	Negeri	Swasta		
(1)	(2)	(3)	(4)	(5)
1. Rantau Minyak	1	-	-	1
2. Sidoasri	3	-	1	4
3. Way Gelam	2	-	-	2
4. Titiwangi	3	-	2	5
5. Trimomukti	2	-	1	3
6. Bumi Jaya	1	-	1	2
7. Rawa Selapan	1	-	2	3
8. Sinar Pasemah	2	-	-	2
9. Beringin Kencana	2	-	1	3
10. Banyumas	1	-	2	3
11. Cintamulya	3	-	1	4
12. Sinar Palembang	1	-	1	2
13. Karya Mulya Sari	2	-	1	3
14. Batuliman Indah	1	-	2	3
Jumlah	25	-	15	40

Sumber : Kantor Kecamatan Candipuro

Tabel 4.10 Banyaknya SMP menurut Jenis Sekolah di Kecamatan Candipuro, 2017

Desa	SMP		Madrasah Tsanawiyah	Jumlah
	Negeri	Swasta		
(1)	(2)	(3)	(4)	(5)
1. Rantau Minyak	-	-	-	-
2. Sidoasri	-	1	-	1
3. Way Gelam	-	-	-	-
4. Titiwangi	-	-	1	1
5. Trimomukti	-	-	-	-
6. Bumi Jaya	1	1	-	2
7. Rawa Selapan	-	-	1	1
8. Sinar Pasemah	1	1	-	2
9. Beringin Kencana	-	-	1	1
10. Banyumas	-	-	1	1
11. Cintamulya	-	1	1	2
12. Sinar Palembang	1	1	-	2
13. Karya Mulya Sari	-	1	1	2
14. Batuliman Indah	-	-	2	2
Jumlah	3	6	8	17

Sumber : Kantor Kecamatan Candipuro

Tabel 4.11 Banyaknya SMA menurut Jenis Sekolah di Kecamatan Candipuro, 2017

Desa	SMA	Madrasah Aliyah	STM	SMK	Jumlah
(1)	(2)	(3)	(4)	(5)	(6)
1. Rantau Minyak	-	-	-	-	-
2. Sidoasri	-	-	-	1	1
3. Way Gelam	-	-	-	-	-
4. Titiwangi	1	1	-	-	2
5. Trimomukti	-	-	-	-	-
6. Bumi Jaya	-	1	-	-	1
7. Rawa Selapan	-	-	-	1	1
8. Sinar Pasemah	-	-	-	-	-
9. Beringin Kencana	-	-	-	-	-
10. Banyumas	-	1	-	-	1
11. Cintamulya	1	1	-	-	2
12. Sinar Palembang	-	-	-	-	-
13. Karya Mulya Sari	1	-	-	-	1
14. Batuliman Indah	-	1	-	-	1
Jumlah	3	5	-	2	10

Sumber : Kantor Kecamatan Candipuro

Tabel 4.12 Banyaknya Sarana Kesehatan menurut Desa di Kecamatan Candipuro, 2017

Desa	Sarana Kesehatan			
	Puskesmas Induk	Puskesmas Pembantu	Poskesdes	Posyandu
(1)	(2)	(3)	(4)	(5)
1. Rantau Minyak	-	-	1	2
2. Sidoasri	-	1	-	5
3. Way Gelam	-	-	1	3
4. Titiwangi	1	-	-	5
5. Trimomukti	-	1	-	6
6. Bumi Jaya	-	-	1	6
7. Rawa Selapan	-	1	-	6
8. Sinar Pasemah	-	-	1	4
9. Beringin Kencana	-	1	-	5
10. Banyumas	-	-	1	4
11. Cintamulya	-	-	1	5
12. Sinar Palembang	-	1	-	2
13. Karya Mulya Sari	-	-	1	4
14. Batuliman Indah	-	1	-	4
Jumlah	1	6	7	61

Sumber : Puskesmas Induk di Kecamatan Candipuro

Lanjutan Tabel 4.12

Desa	Sarana Kesehatan		
	Rumah Bersalin	Prakter Dokter	Balai Pengobatan
(1)	(6)	(7)	(8)
1. Rantau Minyak	-	-	-
2. Sidoasri	-	1	2
3. Way Gelam	-	3	1
4. Titiwangi	-	-	-
5. Trimomukti	-	-	-
6. Bumi Jaya	-	-	-
7. Rawa Selapan	-	-	-
8. Sinar Pasemah	-	-	-
9. Beringin Kencana	-	-	-
10. Banyumas	-	-	-
11. Cintamulya	-	-	-
12. Sinar Palembang	-	-	-
13. Karya Mulya Sari	-	-	-
14. Batuliman Indah	-	-	-
Jumlah	-	4	3

Sumber : Puskesmas Induk di Kecamatan Candipuro

Tabel 4.13 Jumlah Tenaga Kesehatan menurut Desa di Kecamatan Candipuro, 2017

Desa	Tenaga Kesehatan		
	Dokter	Bidan	Dukun Bayi
(1)	(2)	(3)	(4)
1. Rantau Minyak	-	1	2
2. Sidoasri	2	2	4
3. Way Gelam	-	1	2
4. Titiwangi	4	2	7
5. Trimomukti	-	2	3
6. Bumi Jaya	-	3	3
7. Rawa Selapan	-	2	7
8. Sinar Pasemah	-	1	3
9. Beringin Kencana	-	1	4
10. Banyumas	-	2	4
11. Cintamulya	-	2	7
12. Sinar Palembang	-	2	1
13. Karya Mulya Sari	-	1	4
14. Batuliman Indah	-	1	4
Jumlah	6	23	55

Sumber : Puskesmas Induk di Kecamatan Candipuro

Tabel 4.14 Realisasi Program Imunisasi Bayi dan Ibu Hamil menurut Jenisnya di Kecamatan Candipuro, 2013 - 2017

Tahun	Bayi				Ibu Hamil	
	BCG	DPT-HB1	Polio 4	Campak	TT1	TT2
(1)	(2)	(3)	(4)	(5)	(6)	(7)
2013	1 115	1 154	1 188	1 171	-	-
2014	1 146	1 165	1 164	1 167	-	-
2015	1 129	1 129	1 184	1 167	-	-
2016	1 161	1 199	1 229	1 190	-	-
2017	1 049	1 047	988	999	-	-

Sumber : Puskesmas Induk di Kecamatan Candipuro

Tabel 4.15 Jumlah Kasus 10 Penyakit Terbanyak di Kecamatan Candipuro, 2017

	Jenis Penyakit	Jumlah Penderita (orang)
	(1)	(2)
1	FARINGITIS	1 808
2	GASTRITIS	2 451
3	HIPERTENSI	1 743
4	A. REMATOID	1 859
5	DERMATITIS	1 455
6	INFLUENZA	1 431
7	KONJUNGTIVITIS	1 619
8	DERMATITIS ATOPIK	1 643
9	ASMA	1 740
10	URTIKARIA	1 300
	Jumlah	17 049

Sumber : Puskesmas Induk di Kecamatan Candipuro

Tabel 4.16 Banyaknya Pasien di Puskesmas dan Puskesmas Pembantu per Bulan di Kecamatan Candipuro, 2017

Bulan	Puskesmas	Puskesmas Pembantu	Jumlah
(1)	(2)	(3)	(4)
1. Januari	1 755	351	2 106
2. Februari	1 831	279	2 110
3. Maret	1 920	335	2 255
4. April	1 557	242	1 799
5. M e i	1 452	193	1 645
6. Juni	17 420	279	17 699
7. Juli	1 931	344	2 275
8. Agustus	1 882	289	2 171
9. September	1 910	210	2 120
10. Oktober	1 682	343	2 025
11. November	1 774	422	2 196
12. Desember	1 811	398	2 209
Jumlah	36 925	3 685	40 610

Sumber : Puskesmas Induk di Kecamatan Candipuro

Tabel 4.17 Banyaknya Pasangan Usia Subur (PUS) menurut Desa dan Kelompok Umur di Kecamatan Candipuro, 2017

Desa	Kelompok Umur			Jumlah
	< 20 Thn	20-29 Thn	30-49 Thn	
(1)	(2)	(3)	(4)	(5)
1. Rantau Minyak	469
2. Sidoasri	987
3. Way Gelam	605
4. Titiwangi	1 102
5. Trimomukti	1 027
6. Bumi Jaya	789
7. Rawa Selapan	1 037
8. Sinar Pasemah	746
9. Beringin Kencana	1 049
10. Banyumas	725
11. Cintamulya	803
12. Sinar Palembang	499
13. Karya Mulya Sari	796
14. Batuliman Indah	859
Jumlah	11 493

Sumber : Korluh KKBPK Kecamatan Candipuro

Tabel 4.18 Banyaknya Pasangan Usia Subur (PUS) menurut Desa dan Alat Kontrasepsi yang Digunakan di Kecamatan Candipuro, 2017

Desa	Alat Kontrasepsi							Jumlah
	IUD	Pil	Kondom	Suntik	MOP	MOW	Implan	
(1)	(2)	(3)	(4)	(5)	(6)	(7)	(8)	(9)
1. Rantau Minyak	27	58	6	84	3	4	119	301
2. Sidoasri	79	197	26	148	3	23	190	666
3. Way Gelam	36	86	3	177	3	4	110	419
4. Titiwangi	78	176	7	360	3	41	129	794
5. Trimomukti	87	159	38	175	2	18	241	720
6. Bumi Jaya	52	146	17	138	9	59	147	568
7. Rawa Selapan	54	193	10	224	3	11	224	719
8. Sinar Pasemah	50	173	22	173	3	14	131	566
9. Beringin Kencana	75	226	44	182	-	9	200	736
10. Banyumas	41	172	13	147	3	14	122	512
11. Cintamulya	76	162	23	144	3	7	160	575
12. Sinar Palembang	37	83	19	92	12	5	96	344
13. Karya Mulya Sari	41	183	3	153	6	4	149	539
14. Batuliman Indah	61	201	4	151	28	8	135	588
Jumlah	794	2 215	235	2 348	81	221	2 153	8 047

Sumber : Korluh KKBPK Kecamatan Candipuro

Tabel 4.19 Pentahapan Keluarga Sejahtera menurut Desa di Kecamatan Candipuro, 2017

Desa	Keluarga Prasejahtera	Keluarga Sejahtera		Jumlah
		I	II	
(1)	(2)	(3)	(4)	(5)
1. Rantau Minyak	304	127	74	505
2. Sidoasri	460	483	381	1 324
3. Way Gelam	265	28	303	596
4. Titiwangi	357	208	432	997
5. Trimomukti	477	384	398	1 259
6. Bumi Jaya	462	302	224	988
7. Rawa Selapan	466	249	457	1 172
8. Sinar Pasemah	428	348	205	981
9. Beringin Kencana	709	415	539	1 663
10. Banyumas	344	384	100	828
11. Cintamulya	435	333	532	1 300
12. Sinar Palembang	301	140	95	536
13. Karya Mulya Sari	513	251	321	1 085
14. Batuliman Indah	378	401	339	1 118
Jumlah	5 899	4 053	4 400	14 352

Sumber : Korluh KKBPK Kecamatan Candipuro

Tabel 4.20 Banyaknya Tempat Ibadah menurut Desa di Kecamatan Candipuro, 2017

Desa	Masjid	Mushola/ Langgar	Gereja		Pura	Vihara/ Klenteng
			Kristen	Protes- tan		
(1)	(2)	(3)	(4)	(5)	(6)	(7)
1. Rantau Minyak	5	2	3	-	-	-
2. Sidoasri	5	15	1	-	-	-
3. Way Gelam	2	5	1	1	-	-
4. Titiwangi	8	24	1	1	1	-
5. Trimomukti	2	5	1	-	1	-
6. Bumi Jaya	1	10	1	-	-	-
7. Rawa Selapan	4	10	1	-	-	1
8. Sinar Pasemah	3	7	2	1	-	-
9. Beringin Kencana	6	18	1	-	1	-
10. Banyumas	5	19	-	-	-	-
11. Cintamulya	6	13	-	-	-	-
12. Sinar Palembang	1	6	1	-	-	-
13. Karya Mulya Sari	3	11	-	-	-	-
14. Batuliman Indah	5	18	3	-	-	-
Jumlah	56	163	16	3	3	1

Sumber : Kantor Kecamatan Candipuro

Tabel 4.21 Jumlah Penduduk menurut Desa dan Agama yang Dianut di Kecamatan Candipuro, 2017

Desa	Islam	Khatolik	Protestan	Hindu	Budha	Jumlah
(1)	(2)	(3)	(4)	(5)	(6)	(7)
1. Rantau Minyak
2. Sidoasri
3. Way Gelam
4. Titiwangi
5. Trimomukti
6. Bumi Jaya
7. Rawa Selapan
8. Sinar Pasemah
9. Beringin Kencana
10. Banyumas
11. Cintamulya
12. Sinar Palembang
13. Karya Mulya Sari
14. Batuliman Indah
Jumlah	-	-	-	-	-	-

Sumber : Kantor Kecamatan Candipuro

Tabel 4.22 Jumlah Sarana Olahraga menurut Desa di Kecamatan Candipuro, 2016

Desa	Sepakbola	Bulu Tangkis	Bola Voli
(1)	(2)	(3)	(4)
1. Rantau Minyak	1	1	2
2. Sidoasri	2	3	4
3. Way Gelam	1	-	2
4. Titiwangi	2	2	2
5. Trimomukti	1	1	1
6. Bumi Jaya	1	1	1
7. Rawa Selapan	2	2	4
8. Sinar Pasemah	2	-	1
9. Beringin Kencana	2	2	3
10. Banyumas	1	6	5
11. Cintamulya	2	-	4
12. Sinar Palembang	1	1	1
13. Karya Mulya Sari	2	1	3
14. Batuliman Indah	2	4	2
Jumlah	22	24	35

Sumber : Kantor Kecamatan Candipuro



Pertanian

<https://lampungselatan.go.id>

Tabel 5.1 Luas Panen Tanaman Pangan di Kecamatan Candipuro (Hektar), 2013 - 2017

Tahun	Padi Sawah	Padi Ladang	Padi	Jagung
(1)	(2)	(3)	(4)	(5)
2013	8 753	125	8 842	3 919
2014	10 131	198	10 329	3 247
2015	10 755	150	10 905	3 273
2016	11 077	70	11 147	4 898
2017	15 602	55	15 657	4 262

Sumber : Dinas Tanaman Pangan ,Hortikultura dan Perkebunan Kab. Lampung Selatan

Bersambung

Lanjutan Tabel 5.1

Tahun	Kedelai	Kacang Tanah	Kacang Hijau	Ubi Kayu	Ubi Jalar
(1)	(6)	(7)	(8)	(9)	(10)
2013	10	10	10	576	20
2015	109	10		669	32
2015	110	27	17	573	65
2016	60	9	-	175	12
2017	5	4	-	75	15

Sumber : Dinas Tanaman Pangan ,Hortikultura dan Perkebunan Kab. Lampung Selatan

Tabel 5.2 Produksi Tanaman Pangan di Kecamatan Candipuro (Ton), 2013 - 2017

Tahun	Padi Sawah	Padi Ladang	Padi	Jagung
(1)	(2)	(3)	(4)	(5)
2013	470 906	4 123	48 121	20 484
2014	56 077	665	556 741	16 826
2015	59 564	452	60 016	16 743
2016	59 032	215	11 292	25 885
2017	87012.40	193.11	87205.51	22516.10

Bersambung

Lanjutan Tabel 5.2

Tahun	Kedelai	Kacang Tanah	Kacang Hijau	Ubi Kayu	Ubi Jalar
(1)	(6)	(7)	(8)	(8)	(9)
2014	12	12	9	12 457	197
2015	134	13		14 637	319
2015	126	37	15	13 720	621
2016	67	11	-	4 125	111
2017	5.56	4.70	0.00	1601.60	142.80

Sumber : Dinas Tanaman Pangan ,Hortikultura dan Perkebunan Kab. Lampung Selatan

Tabel 5.3 Produktivitas Tanaman Pangan di Kecamatan Candipuro (Ton/Hektar), 2013 - 2017

Tahun	Padi Sawah	Padi Ladang	Padi	Jagung
(1)	(2)	(3)	(4)	(5)
2013	5.47	32.98	5.44	5.23
2014	5.54	3.36	5.49	5.18
2015	5.54	3.01	5.5	5.12
2016	5.33	3.07	1.01	5.28
2017	5.58	3.51	5.57	5.28

Bersambung

Lanjutan Tabel 5.3

Tahun	Kedelai	Kacang Tanah	Kacang Hijau	Ubi Kayu	Ubi Jalar
(1)	(6)	(7)	(8)	(8)	(9)
2013	1. 2	1. 2	. 9	21. 63	
2014	1. 23	1. 3		21. 88	
2015	1. 15	1. 37	. 88	23. 94	
2016	1. 12	1. 22	#DIV/0!	23. 57	9. 25
2017	1. 11	1. 18	#DIV/0!	21. 35	9. 52

Sumber : Dinas Tanaman Pangan ,Hortikutura dan Perkebunan Kab. Lampung Selatan

Tabel 5.4 Luas Panen Sayuran di Kecamatan Candipuro (Hektar), 2013 - 2017

Tahun	Kacang Panjang	Cabe	Ketimun	Kangkung
(1)	(2)	(3)	(4)	(5)
2013	12	13	13	18
2014	26	37	25	26
2015	14	21	12	18
2016	33	123	35	23
2017	12	63	9	21

Sumber : Dinas Tanaman Pangan ,Hortikultura dan Perkebunan Kab. Lampung Selatan

Tabel 5.5 Produksi Sayuran di Kecamatan Candipuro (Kuintal), 2013 - 2017

Tahun	Kacang Panjang	Cabe	Ketimun	Kangkung
(1)	(2)	(3)	(4)	(5)
2013	1 425	1 400	1 357	11 487
2014	2 698	2 963	2 722	2 213
2015	3 000	6 468	2 538	2 870
2016	3 082	10 160	3 624	2 240
2017	1 870	13 320	2 215	2 110

Sumber : Dinas Tanaman Pangan ,Hortikultura dan Perkebunan Kab. Lampung Selatan

Tabel 5.6 Produksi Buah-buahan di Kecamatan Candipuro (Kuintal), 2013 - 2017

Tahun	Durian	Pepaya	Pisang	Mangga
(1)	(2)	(3)	(4)	(5)
2013	438	1080	11445	2835
2014	7956	4647	39800	3060
2015	2850	3510	36100	8213
2016	5020	1515	21000	0
2017	0	970	11800	590

Sumber : Dinas Tanaman Pangan ,Hortikultura dan Perkebunan Kab. Lampung Selatan

Tabel 5.7 Luas Panen Tanaman Perkebunan di Kecamatan Candipuro (Hektar), 2013- 2017

Tahun	Kelapa Dalam	Kelapa Sawit	Karet	Kakao
(1)	(2)	(3)	(4)	(5)
2013	836.3	763.5	132.3	411.3
2014	930.5	851.8	298.5	459.8
2015	849.0	802.0	249.0	408.0
2016	864.0	804.0	253.0	412.0
2017	830.0	804.0	253.0	412.0

Sumber : Dinas Tanaman Pangan ,Hortikutura dan Perkebunan Kab. Lampung Selatan

Tabel 5.8 Produksi Tanaman Perkebunan di Kecamatan Candipuro (Ton), 2013 - 2017

Tahun	Kelapa Dalam	Kelapa Sawit	Karet	Kakao
(1)	(2)	(3)	(4)	(5)
2013	894.5	2431.7	123.9	428.8
2014	945.9	2 418,0	207.5	451.4
2015	1 170,0	2 600,0	235.0	408.0
2016	1207	1871	303	509.0
2017	1156	1963	371	535

Sumber : Dinas Tanaman Pangan ,Hortikultura dan Perkebunan Kab. Lampung Selatan

Tabel 5.9 Populasi Ternak Besar dan Ternak Kecil menurut Jenis Ternak di Kecamatan Candipuro, 2013 - 2017

Tahun	Sapi	Kerbau	Kambing	Babi
(1)	(2)	(3)	(4)	(5)
2013	3 000	10	18 890	735
2014	3 233	10	18 984	759
2015	3 488	-	18 683	1 599
2016	3 034	-	18 440	1 671
2017	3 046	-	18 593	1 663

Sumber : Dinas Peternakan dan Kesehatan Kabupaten Lampung Selatan

Tabel 5.10 Populasi Unggas menurut Jenis Ternak di Kecamatan Candipuro, 2013 - 2017

Tahun	Ayam Ras Pedaging	Ayam Ras Petelur	Ayam Buras	Itik
(1)	(2)	(3)	(4)	(5)
2013	1232 422	3 792	95 567	
2014	1232 422	3 792	95 758	1 610
2015	798 000	13 500	96 141	8 123
2016	814 000	21 600	96 526	3 527
2017	895 400	21 060	96 912	1 527

Sumber : Dinas Peternakan dan Kesehatan Kabupaten Lampung Selatan



Industri

<https://lampungsektorkab.bps.go.id>

Tabel 6.1 Banyaknya Industri Pengolahan Makanan dan Bahan Makanan menurut Jenis Industri di Kecamatan Candipuro, 2017

Desa	Huller	Kerupuk	Tempe	Tahu
(1)	(2)	(3)	(4)	(5)
1. Rantau Minyak	2	-	1	-
2. Sidoasri	9	2	2	3
3. Way Gelam	10	-	1	1
4. Titiwangi	6	-	-	4
5. Trimomukti	18			
6. Bumi Jaya	10	1	-	1
7. Rawa Selapan	14			
8. Sinar Pasemah	10	-	-	-
9. Beringin Kencana	11	-	3	-
10. Banyumas	10	1	-	-
11. Cintamulya	12	-	-	5
12. Sinar Palembang	6	-	-	-
13. Karya Mulya Sari	8	-	1	1
14. Batuliman Indah	3	-	-	1
Jumlah	129	4	8	16

Sumber : Kantor Kecamatan Candipuro

Tabel 6.2 Banyaknya Industri Bahan Bangunan dan Alat Pertanian menurut Jenis Industri di Kecamatan Candipuro, 2017

Desa	Genteng	Batubata	Pilar Semen	Pande Besi
(1)	(2)	(3)	(4)	(5)
1. Rantau Minyak	-	-	-	-
2. Sidoasri	-	-	1	-
3. Way Gelam				
4. Titiwangi	-	2	2	-
5. Trimomukti				
6. Bumi Jaya	-	1	-	-
7. Rawa Selapan	-	-	-	1
8. Sinar Pasemah	-	-	-	-
9. Beringin Kencana	1	4	1	-
10. Banyumas	-	-	-	-
11. Cintamulya	-	-	-	-
12. Sinar Palembang	-	3	-	-
13. Karya Mulya Sari	-	7	-	-
14. Batuliman Indah	-	-	-	-
Jumlah	1	17	4	1

Sumber : Kantor Kecamatan Candipuro

Tabel 6.3 Banyaknya Industri Perabot dan Perlengkapan Rumah tangga menurut Jenis Industri di Kecamatan Candipuro, 2017

Desa	Meubelair			Anyaman
	Kayu	Bambu	Rotan	
(1)	(2)	(3)	(4)	(5)
1. Rantau Minyak	-	-	-	-
2. Sidoasri	2	-	-	-
3. Way Gelam	-	-	-	-
4. Titiwangi	2	-	-	-
5. Trimomukti	3	-	-	-
6. Bumi Jaya	5	5	-	5
7. Rawa Selapan	-	-	-	-
8. Sinar Pasemah	-	-	-	-
9. Beringin Kencana	5	3	-	-
10. Banyumas	3	-	-	1
11. Cintamulya	-	-	-	-
12. Sinar Palembang	4	-	-	-
13. Karya Mulya Sari	5	-	-	-
14. Batuliman Indah	6	-	-	2
Jumlah	35	8	-	8

Sumber : Kantor Kecamatan Candipuro

Tabel 6.4 Banyaknya Usaha Penambangan/Penggalian menurut Jenis Bahan Tambang/Galian di Kecamatan Candipuro, 2017

Desa	Batu/koral	Pasir	Kapur	Lainnya
(1)	(2)	(3)	(4)	(5)
1. Rantau Minyak
2. Sidoasri
3. Way Gelam
4. Titiwangi
5. Trimomukti
6. Bumi Jaya
7. Rawa Selapan
8. Sinar Pasemah
9. Beringin Kencana
10. Banyumas
11. Cintamulya
12. Sinar Palembang
13. Karya Mulya Sari
14. Batuliman Indah
Jumlah	-	-	-	-

Sumber : Kantor Kecamatan Candipuro

Tabel 6.5 Banyaknya Pelanggan Listrik PLN dan non PLN menurut Desa di Kecamatan Candipuro, 2017

Kampung	PLN	non PLN
(1)	(2)	(3)
1. Rantau Minyak	554	...
2. Sidoasri	1 168	...
3. Way Gelam	603	...
4. Titiwangi	891	...
5. Trimomukti	1 300	...
6. Bumi Jaya	906	...
7. Rawa Selapan	840	...
8. Sinar Pasemah	897	...
9. Beringin Kencana	1 561	...
10. Banyumas	813	...
11. Cintamulya	1 270	...
12. Sinar Palembang	316	...
13. Karya Mulya Sari	514	...
14. Batuliman Indah	790	...
Jumlah	12 423	-

Sumber : Kantor Kecamatan Candipuro



Transportasi, Komunikasi Pariwisata

<https://lampung.lampungkab.bps.go.id>

Tabel 7.1 Panjang Jalan menurut Desa dan Jenis Permukaan di Kecamatan Candipuro, 2017

Desa	Aspal	Batu	Tanah
(1)	(2)	(3)	(4)
1. Rantau Minyak	4.0	0.8	2.5
2. Sidoasri	8.0	4.0	1.5
3. Way Gelam	2.5	7.5	4.5
4. Titiwangi	10.3	11.5	21.0
5. Trimomukti	3.0	4.0	10.0
6. Bumi Jaya	2.8	3.8	4.2
7. Rawa Selapan	11.0	7.0	8.3
8. Sinar Pasemah	1.5	1.5	6.0
9. Beringin Kencana	9.6	8.5	10.0
10. Banyumas	14.0	6.0	3.5
11. Cintamulya	8.0	10.0	18.0
12. Sinar Palembang	1.0	6.3	2.6
13. Karya Mulya Sari	3.0	3.8	4.3
14. Batuliman Indah	9.0	11.0	2.3
Jumlah	87.7	85.7	98.7

Sumber : Kantor Kecamatan Candipuro

Tabel 7.2 Banyaknya Sarana Telepon di Kecamatan Candipuro, 2017

Desa	Kantor Pelayanan Telepon	Warnet	Kiospon	Pemancar Telepon Genggam	Telepon Umum
(1)	(2)	(3)	(4)	(5)	(6)
1. Rantau Minyak	-	-	-	-	-
2. Sidoasri	-	-	-	-	-
3. Way Gelam	-	-	-	-	-
4. Titiwangi	-	-	-	3	-
5. Trimomukti	-	-	-	-	-
6. Bumi Jaya	-	-	-	-	-
7. Rawa Selapan	-	-	-	-	-
8. Sinar Pasemah	-	-	-	-	-
9. Beringin Kencana	-	-	-	1	-
10. Banyumas	-	-	-	-	-
11. Cintamulya	-	-	-	-	-
12. Sinar Palembang	-	-	-	-	-
13. Karya Mulya Sari	-	-	-	-	-
14. Batuliman Indah	-	-	-	1	-
Jumlah	-	-	-	5	-

Sumber : Kantor Kecamatan Candipuro

Tabel 7.3 Banyaknya Tempat Pariwisata di Kecamatan Candipuro, 2017

Desa	Pantai	Pemandian Air Panas	Obyek Wisata Bersejarah	Lainnya
(1)	(2)	(3)	(4)	(5)
1. Rantau Minyak
2. Sidoasri
3. Way Gelam
4. Titiwangi
5. Trimomukti
6. Bumi Jaya
7. Rawa Selapan
8. Sinar Pasemah
9. Beringin Kencana
10. Banyumas
11. Cintamulya
12. Sinar Palembang
13. Karya Mulya Sari
14. Batuliman Indah
Jumlah

Sumber : Kantor Kecamatan Candipuro



Perdagangan & Jasa

<https://lampungselatan.go.id>

Tabel 8.1 Banyaknya Fasilitas Sarana Perdagangan di Kecamatan Candipuro, 2017

Desa	Pasar Tradisional	Pasar Hewan	Toko
(1)	(2)	(3)	(4)
1. Rantau Minyak	-	-	-
2. Sidoasri	-	-	-
3. Way Gelam	-	-	-
4. Titiwangi	1	-	26
5. Trimomukti	-	-	-
6. Bumi Jaya	-	-	-
7. Rawa Selapan	1	-	60
8. Sinar Pasemah	-	-	-
9. Beringin Kencana	1	-	12
10. Banyumas	-	-	-
11. Cintamulya	-	-	8
12. Sinar Palembang	-	-	1
13. Karya Mulya Sari	-	-	-
14. Batuliman Indah	1	-	5
Jumlah	4	-	112

Bersambung

Lanjutan Tabel 8.1

Desa	Restoran/ Warung Makan	Warung Kelontongan	Mini Market
(1)	(5)	(6)	(7)
1. Rantau Minyak	-	17	-
2. Sidoasri	1	97	-
3. Way Gelam	-	43	-
4. Titiwangi	1	195	2
5. Trimomukti	-	105	-
6. Bumi Jaya	-	99	-
7. Rawa Selapan	-	100	1
8. Sinar Pasemah	-	50	-
9. Beringin Kencana	-	288	1
10. Banyumas	-	34	-
11. Cintamulya	-	54	-
12. Sinar Palembang	-	19	-
13. Karya Mulya Sari	-	62	-
14. Batuliman Indah	-	51	-
Jumlah	2	1 214	4

Sumber : Kantor Kecamatan Candipuro

Tabel 8.2 Banyaknya Pasar menurut Jenis Bangunan di Kecamatan Candipuro, 2017

Desa	Permanen	Semi Permanen	Sederhana	Jumlah
(1)	(2)	(3)	(4)	(5)
1. Rantau Minyak
2. Sidoasri
3. Way Gelam
4. Titiwangi
5. Trimomukti
6. Bumi Jaya
7. Rawa Selapan
8. Sinar Pasemah
9. Beringin Kencana
10. Banyumas
11. Cintamulya
12. Sinar Palembang
13. Karya Mulya Sari
14. Batuliman Indah
Jumlah

Sumber : Kantor Kecamatan Candipuro

Tabel 8.3 Banyaknya Jasa Perusahaan dan Perorangan menurut Jenis Usaha di Kecamatan Candipuro, 2017

Desa	Fotokopi	Foto Studio	Salon Kecantikan	Rias Pengantin
(1)	(2)	(3)	(4)	(5)
1. Rantau Minyak	-	-	-	-
2. Sidoasri	1	-	-	2
3. Way Gelam	-	-	-	2
4. Titiwangi	2	2	5	1
5. Trimomukti	-	-	-	1
6. Bumi Jaya	1	-	1	1
7. Rawa Selapan	1	1	1	2
8. Sinar Pasemah	-	-	1	1
9. Beringin Kencana	3	2	4	2
10. Banyumas	-	-	-	-
11. Cintamulya	-	1	1	1
12. Sinar Palembang	-	-	1	1
13. Karya Mulya Sari	-	-	-	1
14. Batuliman Indah	1	1	-	2
Jumlah	9	7	14	17

Sumber : Kantor Kecamatan Candipuro

Tabel 8.4 Banyaknya Jasa Persewaan Peralatan Pesta menurut Jenis Persewaan di Kecamatan Candipuro, 2017

Desa	Tarub	Peralatan Pesta	Peralatan Hiburan	Peralatan Dekorasi
(1)	(2)	(3)	(4)	(5)
1. Rantau Minyak	-	-	2	-
2. Sidoasri	5	2	3	2
3. Way Gelam	6	2	-	2
4. Titiwangi	3	3	2	1
5. Trimomukti	2	1	-	1
6. Bumi Jaya	1	1	-	1
7. Rawa Selapan	3	2	4	2
8. Sinar Pasemah	3	1	1	1
9. Beringin Kencana	2	2	1	2
10. Banyumas	2	1	1	-
11. Cintamulya	2	1	1	1
12. Sinar Palembang	2	2	-	-
13. Karya Mulya Sari	4	4	-	4
14. Batuliman Indah	1	1	1	2
Jumlah	36	23	16	19

Sumber : Kantor Kecamatan Candipuro

Tabel 8.5 Banyaknya Jasa Reparasi dan Perbaikan di Kecamatan Candipuro, 2017

Desa	Kendaraan Tidak Bermotor	Kendaraan Bermotor	Elektronik	Pengelasan
(1)	(2)	(3)	(4)	(5)
1. Rantau Minyak	-	2	-	-
2. Sidoasri	-	2	3	7
3. Way Gelam	-	3	-	-
4. Titiwangi	-	7	1	2
5. Trimomukti				
6. Bumi Jaya	1	5	5	3
7. Rawa Selapan				
8. Sinar Pasemah	1	2	1	-
9. Beringin Kencana	-	10	3	4
10. Banyumas	1	2	-	1
11. Cintamulya	1	9	-	2
12. Sinar Palembang	-	2	-	-
13. Karya Mulya Sari	-	4	-	1
14. Batuliman Indah	1	7	-	3
Jumlah	5	55	13	23

Sumber : Kantor Kecamatan Candipuro



Keuangan & Harga

<https://lampungselatengkab.bps.go.id>

Tabel 9.1 Target dan Realisasi Penerimaan Pajak Bumi dan Bangunan (PBB) menurut Desa di Kecamatan Candipuro (Rp), 2017

Desa	Target	Realisasi	Tunggakan	Persentase
(1)	(2)	(3)	(4)	(5)
1. Rantau Minyak	52643 001	34358 414	18284 587	65.27
2. Sidoasri	87669 855	1764 911	85904 944	2.01
3. Way Gelam	61148 811	54946 340	6202 471	89.86
4. Titiwangi	96247 912	61341 201	34906 711	63.73
5. Trimomukti	86898 355	51000 000	35898 355	58.69
6. Bumi Jaya	58290 975	43231 312	15059 663	74.16
7. Rawa Selapan	89747 412	72942 612	16804 800	81.28
8. Sinar Pasemah	47992 000	34000 000	13992 000	70.85
9. Beringin Kencana	132841 365	104437 042	28404 323	78.62
10. Banyumas	61979 878	48479 500	13500 378	78.22
11. Cintamulya	98567 509	70000 000	28567 509	71.02
12. Sinar Palembang	52436 747	38632 000	13804 747	73.67
13. Karya Mulya Sari	85961 121	47500 000	38461 121	55.26
14. Batuliman Indah	96367 185	78003 000	18364 185	80.94
Jumlah	1108792 126	740636 332	368155 794	66.80

Sumber : Kantor Kecamatan Candipuro

Tabel 9.2 Banyaknya Fasilitas Lembaga Keuangan di Kecamatan Candipuro, 2017

Desa	Bank	Koperasi Unit Desa	Koperasi Lainnya	Lainnya
(1)	(2)	(3)	(4)	(5)
1. Rantau Minyak	-	-	-	-
2. Sidoasri	-	-	-	-
3. Way Gelam	-	-	-	-
4. Titiwangi	1	2	1	-
5. Trimomukti	-	-	1	-
6. Bumi Jaya	-	-	1	-
7. Rawa Selapan	-	-	1	-
8. Sinar Pasemah	-	-	-	-
9. Beringin Kencana	-	-	-	-
10. Banyumas	-	-	-	-
11. Cintamulya	-	-	-	-
12. Sinar Palembang	-	-	-	-
13. Karya Mulya Sari	-	-	-	-
14. Batuliman Indah	-	-	-	-
Jumlah	1	2	4	-

Sumber : Kantor Kecamatan Candipuro

Tabel 9.3 Harga Eceran Sembilan Bahan Pokok per Bulan di Kecamatan Candipuro (Rupiah), 2017

Bulan	Beras (Kg)	Garam (Kg)	Ikan Asin (Kg)
(1)	(2)	(3)	(4)
1. Januari
2. Februari
3. Maret
4. April
5. Mei
6. Juni
7. Juli
8. Agustus
9. September
10. Oktober
11. November
12. Desember
Rata-rata

Bersambung.....

Lanjutan Tabel 9.3

Bulan	Gula Pasir (Kg)	Minyak Goreng (Kg)	LPG (3 Kg)
(1)	(5)	(6)	(7)
1. Januari
2. Februari
3. Maret
4. April
5. Mei
6. Juni
7. Juli
8. Agustus
9. September
10. Oktober
11. November
12. Desember
Rata-rata

Bersambung.....

Lanjutan Tabel 9.3

Bulan	Sabun Cuci (Bungkus)	Citra Kasar (Meter)	Kain Batik (Meter)
(1)	(8)	(9)	(10)
1. Januari
2. Februari
3. Maret
4. April
5. Mei
6. Juni
7. Juli
8. Agustus
9. September
10. Oktober
11. November
12. Desember
Rata-rata

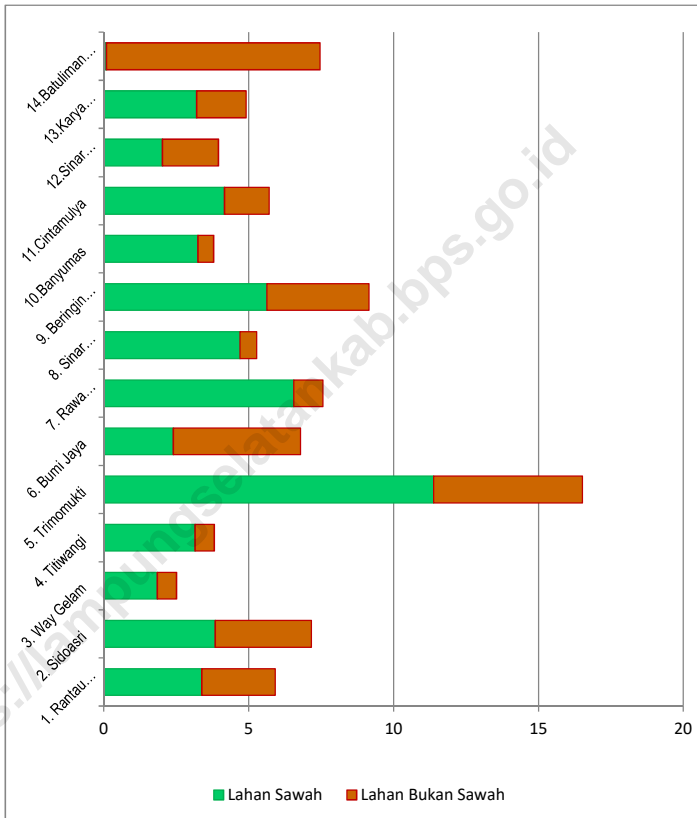
Sumber : Kantor Kecamatan Candipuro



Grafik

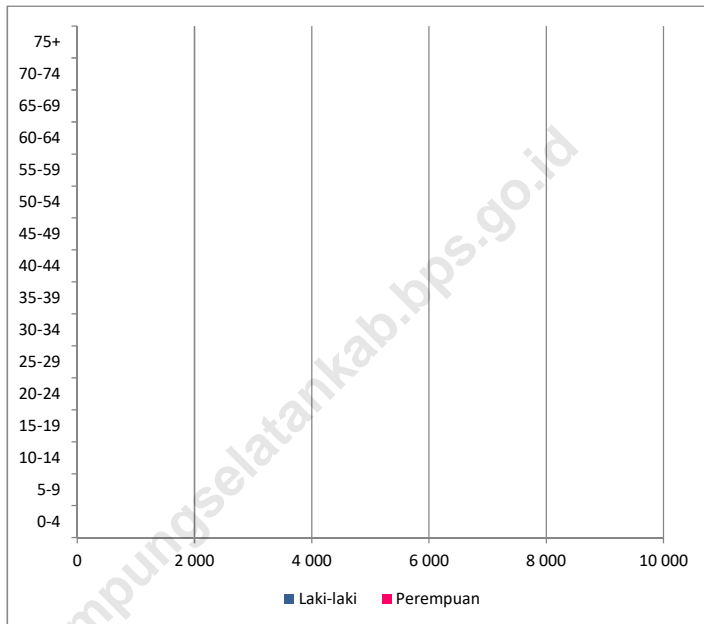
<https://lampungselatan.go.id>

Grafik 1. Luas Wilayah menurut Jenis Lahan di Kecamatan Candipuro (Hektar), 2017



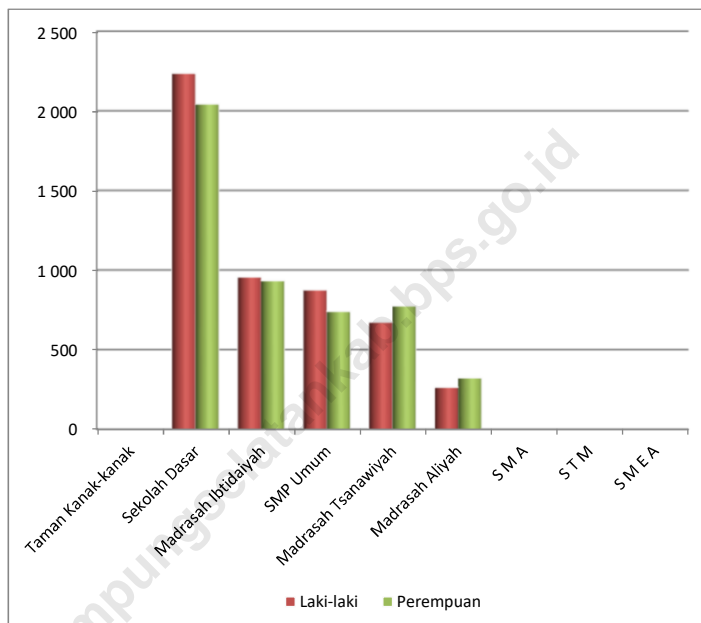
Sumber : BPS Kabupaten Lampung Selatan

Grafik 2. Piramida Penduduk Kecamatan Candipuro, 2017



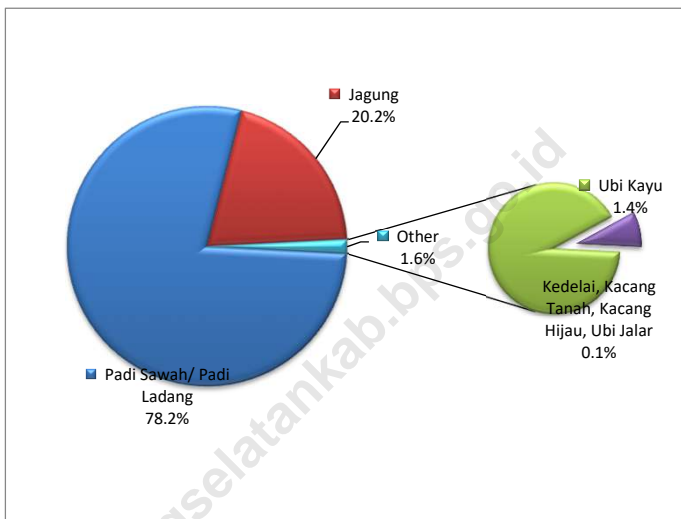
Sumber : BPS Kabupaten Lampung Selatan

Grafik 3. Banyaknya Siswa menurut Tingkatan Sekolah dan Jenis Kelamin di Kecamatan Candipuro, 2017



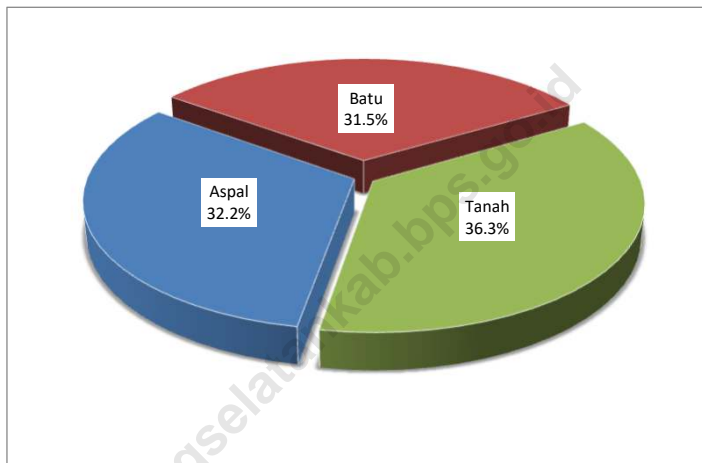
Sumber : UPT Pendidikan Kecamatan Candipuro

Grafik 4. Produksi Tanaman Pangan di Kecamatan Candipuro (Ton), 2013-2107



Sumber : BPS Kabupaten Lampung Selatan

Grafik 5. Panjang Jalan menurut Desa dan Jenis Permukaan di Kecamatan Candipuro, 2017



Sumber : Kantor Kecamatan Candipuro

DATA

MENCERDASKAN BANGSA



***BADAN PUSAT STATISTIK
KABUPATEN LAMPUNG SELATAN***

Jl. Mustafa Kemal No. 24, Kalianda
Telp/Fax : (0727) 322241
<http://lampungselatankab.bps.go.id>
email : bps1803@bps.go.id

ISBN 978-602-6818-77-5

