



KATALOG : 1403.3174080

# KECAMATAN KALIDERES DALAM ANGKA Tahun 2009

5.598  
Kec  
Ind  
Jakarta



BADAN PUSAT STATISTIK  
KOTA ADMINISTRASI JAKARTA BARAT



KATALOG BPS : 1403.3174080

---

# KECAMATAN KALIDERES DALAM ANGKA 2009

<http://jakbarkota.bps.go.id>



**BADAN PUSAT STATISTIK  
KOTA ADMINISTRASI JAKARTA BARAT**

# KECAMATAN KALIDERES DALAM ANGKA, 2009

ISSN : 0852.226x  
Nomor Publikasi : 31740.0910  
Nomor Katalog BPS : 1403.3174080  
Ukuran Buku : 15 cm x 21 cm  
Jumlah Halaman : 68 halaman  
Naskah : Koordinator Statistik  
Kecamatan Kalideres  
Gambar Kulit : Badan Pusat Statistik Kota  
Administrasi Jakarta Barat  
Diterbitkan Oleh : Badan Pusat Statistik Kota  
Administrasi Jakarta Barat

Boleh dikutip dengan menyebutkan sumbernya.

## KATA PENGANTAR

Publikasi “Kecamatan Kalideres Dalam Angka, 2009” merupakan penerbitan yang ke-duapuluh dua yang menggambarkan keadaan wilayah Kecamatan Kalideres.

Data yang disajikan dalam publikasi ini diperoleh dari berbagai sumber yang berhasil dikumpulkan oleh Badan Pusat Statistik Kota Administrasi Jakarta Barat melalui Koordinator Statistik Kecamatan Kalideres.

Penyajian dalam publikasi ini diatur sedemikian rupa dan dibagi menjadi empat bab utama yang terdiri dari bab pemerintahan, kependudukan, kesejahteraan sosial dan perekonomian. Selain itu disajikan pula mengenai keadaan geografis wilayah Kecamatan Kalideres.

Penyusun menyadari bahwa publikasi ini belum sepenuhnya sempurna seperti yang diharapkan, untuk itu saran dan kritik yang bersifat membangun sangat kami harapkan guna perbaikan di masa mendatang.

Akhirnya kami mengucapkan terima kasih yang sebesar-besarnya kepada semua pihak yang telah mendukung dan membantu sampai tersusunnya publikasi ini. Semoga publikasi ini bermanfaat adanya.

Jakarta, Juli 2009

**KOORDINATOR STATISTIK  
KECAMATAN KALIDERES**

**M A T S A N I**  
**NIP: 340008578**

## KATA SAMBUTAN

Buku “Kecamatan Kalideres Dalam Angka, 2009” merupakan hasil kerjasama yang baik antara Pemerintah Wilayah Kecamatan Kalideres, Para Kasie/Penilik dan Instansi Pemerintah yang terkait dengan Koordinator Statistik Kecamatan Kalideres.

Saya merasa bangga dan berterimakasih atas terbitnya buku ini, semoga dapat membantu dalam rangka meniti berbagai bidang kegiatan di Kecamatan Kalideres, disamping itu diharap dari data tersebut dapat dimanfaatkan sebagai bahan informasi dan perencanaan dalam kebijaksanaan dimasa mendatang yang meliputi bidang pemerintahan, kependudukan, kesejahteraan sosial dan perekonomian.

Akhirnya kami sampaikan terima kasih kepada Koordinator Statistik Kecamatan Kalideres yang telah berusaha menyusun Publikasi Kecamatan Kalideres Dalam Angka, 2009, sehingga dapat menambah perbendaharaan data statistik dan pelayanan pada masyarakat.

Semoga buku ini dapat bermanfaat bagi semua pihak.

Jakarta, Juli 2009

**CAMAT KALIDERES**

**Drs. R U S L A N**  
NIP. 10110312

## **KEADAAN WILAYAH KECAMATAN KALIDERES**

Kecamatan Kalideres dengan luas wilayah sebesar 3.022,70 Ha, terbagi menjadi 5 kelurahan, 73 RW (Rukun Warga) dan 729 RT (Rukun Tetangga). Jumlah penduduk sebanyak 250.837 jiwa yang terdiri dari 130.847 penduduk laki-laki dan 119.990 penduduk perempuan dengan tingkat kepadatan penduduk sebesar 109 jiwa/Ha.

Berdasarkan letak geografisnya Kecamatan Kalideres berada +6 m s.d 10 m di atas permukaan laut, disamping itu Kecamatan Kalideres merupakan pintu gerbang di bagian Barat wilayah DKI Jakarta.

Batas-batas wilayah Kecamatan Kalideres:

- Sebelah Utara : Berbatasan dengan wilayah Kecamatan Penjaringan Jakarta Utara dan Desa Benda Kotamadya Tangerang, Propinsi Banten.
- Sebelah Timur : Berbatasan dengan wilayah Kecamatan Cengkareng.
- Sebelah Selatan : Berbatasan dengan wilayah Kecamatan Cengkareng dan Kecamatan Cipondoh Kotamadya Tangerang, Propinsi Banten.
- Sebelah Barat : Berbatasan dengan Kecamatan Batu Ceper Kotamadya Tangerang, Propinsi Banten.

# DAFTAR ISI

	Halaman
Peta Wilayah Kecamatan Kalideres .....	ii
Kata Pengantar Koordinator Statistik Kecamatan Kalideres .....	iii
Kata Sambutan Camat Kalideres .....	iv
Keadaan Wilayah Kecamatan Kalideres .....	v
Daftar Isi .....	vi
Daftar Gambar .....	ix

## BAB I. PEMERINTAHAN

1.1. Luas Wilayah, Jumlah RT, RW, KK, Penduduk dan Kepadatan Penduduk, 2008 .....	4
1.2. Jumlah Pos Hansip dan Anggota Hansip, 2008.....	5
1.3. Banyaknya Tempat Tinggal menurut Keadaan Fisik Bangunan, 2008 .....	6
1.4. Persentase Luas Tanah menurut Penggunaannya, 2008 ...	7
1.5. Persentase Luas Tanah menurut Status Kepemilikan Tanah, 2008 .....	8
1.6. Banyaknya PNS yang Bekerja di Kelurahan menurut Golongan, 2008 .....	9
1.7. Banyaknya PNS yang Bekerja di Kelurahan menurut Tingkat Pendidikan, 2008 .....	10
1.8. Banyaknya PNS yang Bekerja di Kelurahan menurut Jenis Kelamin, 2008 .....	11

**BAB II. KEPENDUDUKAN DAN KETENAGAKERJAAN**

2.1. Jumlah Penduduk menurut Jenis Kelamin, Sex Ratio dan Kecamatan, 2008 .....	15
2.2. Banyaknya Penduduk menurut Kewarganegaraan dan Jenis Kelamin, 2008 .....	16
2.3. Banyaknya Penduduk menurut Agama yang Dianut, 2008	17
2.4. Banyaknya Penduduk yang Lahir dan Mati menurut Jenis Kelamin, 2008 .....	18
2.5. Banyaknya Penduduk yang Datang dan Pindah menurut Jenis Kelamin, 2008 .....	19
2.6. Banyaknya Penduduk Musiman menurut Daerah Asal, 2008 .....	20
2.7. Banyaknya Kepala Keluarga menurut Lapangan Pekerjaan, 2008 .....	21
2.8. Banyaknya Pasangan Nikah, Talak dan Rujuk, 2008 .....	23

**BAB III. KESEJAHTERAAN SOSIAL**

3.1. Banyaknya Gedung dan Sekolah TK, 2008 .....	29
3.2. Banyaknya Gedung dan Sekolah SD menurut Status Sekolah, 2008 .....	30
3.3. Banyaknya Gedung dan Sekolah SLTP menurut Status Sekolah, 2008 .....	31



3.4. Banyaknya Gedung, Sekolah SLTA menurut Status Sekolah, 2008 .....	32
3.5. Banyaknya Tempat Ibadah menurut Jenisnya, 2008 .....	33
3.6. Banyaknya Fasilitas Kesehatan menurut Jenisnya, 2008 ..	34
3.7. Banyaknya Sarana Olah Raga menurut Jenisnya, 2008 ....	36
3.8. Banyaknya Club/Perkumpulan Olah Raga menurut Jenisnya, 2008 .....	37
3.9. Banyaknya Tempat Kursus menurut Jenisnya, 2008 .....	38
3.10. Persentase Rumah Tangga menurut Sistem Pembuangan Sampah, 2008 .....	40
3.11. Persentase Rumah Tangga menurut Sumber Air yang Digunakan, 2008 .....	41
3.12. Banyaknya PUS dan Peserta KB Aktif menurut Alat Kontrasepsi yang Digunakan, 2008 .....	42
3.13. Banyaknya PUS dan Peserta KB Baru menurut Alat Kontrasepsi yang Digunakan, 2008 .....	44

#### **BAB IV. PEREKONOMIAN**

4.1. Banyaknya Pasar menurut Jenisnya, 2007 .....	47
4.2. Banyaknya Swalayan, Department Store, Restoran dan Pedagang Kaki Lima, 2007 .....	48
4.3. Banyaknya Perusahaan Industri menurut Jenisnya, 2008 .	49

4.4. Banyaknya Tenaga Kerja pada Perusahaan Industri menurut Jenisnya, 2008 .....	50
4.5. Banyaknya Koperasi menurut Jenisnya, 2008 .....	51
4.6. Banyaknya Anggota Koperasi menurut Jenisnya, 2008 ...	52
4.7. Banyaknya Kantor Pos, Telepon Umum, Kantor Polisi dan Bank, 2008 .....	53
4.8. Banyaknya Bangunan Bukan Tempat Tinggal, 2008 .....	54
4.9. Banyaknya Target dan Realisasi Penerimaan Zakat, Infak dan Shodaqoh (ZIS), 2008 .....	55
4.10. Banyaknya Target dan Realisasi Penerimaan PBB, 2008	56

## DAFTAR GAMBAR

	Halaman
Gambar 1 Jumlah Penduduk Kecamatan Kalideres menurut Kelurahan dan Jenis Kelamin, 2008 .....	24
Gambar 2 Banyaknya Fasilitas Kesehatan di Kecamatan Kalideres menurut Jenisnya, 2008 .....	45
Gambar 3 Realisasi Penerimaan Pajak bumi dan Bangunan (PBB) di Kecamatan Kalideres, 2008 .....	58
Gambar 4 Banyaknya Pasar, Swalayan, Departemen Store, Restoran / Rumah Makan di Kecamatan Kalideres, 2008 .....	59

**BAB**  
**1**

## PEMERINTAHAN

---

Perubahan paradigma pada era reformasi dan otonomi daerah telah mendorong semakin meningkatnya tuntutan dan harapan masyarakat untuk terciptanya penyelenggaraan pemerintahan yang baik (*good governance*) dengan peranannya yang semakin sinergis.

Kecamatan Kalideres secara administratif merupakan bagian dari wilayah Kota Administrasi Jakarta Barat dengan luas wilayah 3.022,70 Ha terbagi dalam 5 wilayah kelurahan, yaitu Kelurahan Semanan, Kalideres, Pegadungan, Tegal Alur dan Kamal terdiri atas 74 RW dan 729 RT. Sementara itu, jumlah penduduk Kecamatan Kalideres hasil registrasi akhir tahun 2008 tercatat sebanyak 250.837 jiwa, terdiri atas 130.847 penduduk laki-laki dan 119.990 penduduk perempuan, dengan tingkat kepadatan penduduk sebesar 83 jiwa/Ha.

Adapun keadaan masing-masing kelurahan di Kecamatan Kalideres diuraikan sebagai berikut :

**a. Kelurahan Semanan**

Luas Wilayah Kelurahan Semanan adalah 598 Ha terbagi dalam 12 RW, 113 RT, dengan jumlah kepala keluarga sebesar 14.222 dan penduduk sebanyak 58.677 jiwa. Tingkat kepadatan penduduk di Kelurahan ini sebesar 98 jiwa/Ha.

**b. Kelurahan Kalideres**

Kelurahan Kalideres dengan luas wilayah 571 Ha dan jumlah penduduk sebesar 49.137 tersebar di 17 RW, 181 RT dan 14.789 KK dengan tingkat kepadatan penduduk sebesar 86 jiwa/Ha.

**c. Kelurahan Pegadungan**

Kelurahan Pegadungan dengan luas wilayah 866,80 Ha terbagi dalam 19 RW, 181 RT dan 15.287 KK, memiliki jumlah penduduk sebanyak 45.726 jiwa dengan tingkat kepadatan penduduk sebesar 53 jiwa/Ha.

**d. Kelurahan Tegal Alur**

Kelurahan Tegal Alur dengan luas wilayah 497,60 Ha merupakan kelurahan yang memiliki jumlah penduduk paling banyak sebesar 65.458 jiwa dan jumlah keluarga 17.250 KK. Dengan tingkat kepadatan penduduk sebesar 132 jiwa/Ha dan tersebar dalam 16 RW dan 152 RT.

**e. Kelurahan Kamal**

Kelurahan Kamal dengan luas wilayah 490,20 Ha merupakan wilayah kelurahan yang luas wilayahnya paling kecil di Kecamatan Kalideres. Kelurahan Kamal terbagi dalam 10 RW, 102 RT dan 9.305 KK, memiliki jumlah penduduk sebanyak 31.839 jiwa dengan tingkat kepadatan penduduk sebesar 65 jiwa/Ha.

Berdasarkan angka yang disajikan pada Tabel 1.3 tercatat bahwa dari 46.273 unit tempat tinggal di Kecamatan Kalideres dilihat menurut keadaan fisik bangunannya, 16.406 unit (35,45 persen) merupakan tempat tinggal permanen, 17.288 unit (37,36 persen) semi permanen dan sisanya sebesar 12.579 unit (27,18 persen) merupakan tempat tinggal sementara.

Sementara itu, bila dilihat dari persentase penggunaan luas tanah di Kecamatan Kalideres, 60,60 persen lahan tanah dimanfaatkan sebagai fasilitas perumahan, 9,81 persen untuk industri, dimanfaatkan untuk gedung kantor sekitar 4,54 persen dan hanya 1,33 persen yang dimanfaatkan sebagai area taman. Dilihat berdasarkan status kepemilikan tanah, sekitar 57,65 persen merupakan hak milik, HGB sekitar 24,99 persen, hak pakai sekitar 6,24 persen, dan girik sekitar 11,12 persen.

**Tabel 1.1. Luas Wilayah, Jumlah RT, RW, KK, Penduduk dan Kepadatan Penduduk, 2008**

No.	Kelurahan	Luas Wilayah (Ha)	Jumlah				Tingkat Kepadatan Penduduk per Ha
			RT	RW	KK	Penduduk	
(1)	(2)	(3)	(4)	(5)	(6)	(7)	(8)
1	Semanan	598,00	113	12	14.222	58.677	98
2	Kalideres	571,00	181	17	14.789	49.137	86
3	Pegadungan	866,80	181	19	15.287	45.726	53
4	Tegal Alur	497,60	152	16	17.250	65.458	132
5	Kamal	490,20	102	10	9.305	31.839	65
<b>Jumlah</b>		<b>3.022,70</b>	<b>729</b>	<b>74</b>	<b>70.853</b>	<b>250.837</b>	<b>83</b>
2007		3.022,70	737	73	73.143	250.348	61
2006		2.739,36	730	73	66.739	166.409	61
2005		2.739,36	715	71	66.169	165.602	60
2004		2.739,36	715	71	66.242	169.937	70

Sumber: Kependudukan Kecamatan

**Tabel 1.2. Jumlah Pos Hansip dan Anggota Hansip, 2008**

No.	Kelurahan	Jumlah Pos Hansip	Jumlah Anggota Hansip
(1)	(2)	(3)	(4)
1	Semanan	44	150
2	Kalideres	68	267
3	Pegadungan	38	243
4	Tegal Alur	15	320
5	Kamal	18	85
<b>Jumlah</b>		<b>183</b>	<b>1.065</b>
	2007	183	1.065
	2006	183	1.037
	2005	183	1.037
	2004	181	841

Sumber: Survei Fisik Perkotaan



**Tabel 1.3. Banyaknya Tempat Tinggal menurut Keadaan Fisik Bangunan, 2008**

No.	Kelurahan	Permanen	Semi Permanen	Sementara	Jumlah
(1)	(2)	(3)	(4)	(5)	(6)
1	Semanan	1.862	2.261	2.892	7.015
2	Kalideres	2.306	2.961	4.293	9.560
3	Pegadungan	5.704	2.410	2.821	10.935
4	Tegal Alur	3.402	4.234	1.731	9.367
5	Kamal	3.132	5.422	842	9.396
<b>Jumlah</b>		<b>16.406</b>	<b>17.288</b>	<b>12.579</b>	<b>46.273</b>
	2007	16.332	17.288	12.579	46.199
	2006	16.332	17.288	12.579	46.199
	2005	16.332	17.288	12.579	46.199
	2004	16.101	16.323	13.077	45.501

Sumber : Survei Fisik Perkotaan

**Tabel 1.4. Persentase Luas Tanah menurut Penggunaannya, 2008**

No.	Kelurahan	Perumahan	Industri	Perkantoran/ Gudang	Taman	Lainnya
(1)	(2)	(3)	(4)	(5)	(6)	(7)
1	Semanan	62,89	17,11	0,70	0,37	18,93
2	Kalideres	56,68	2,89	1,59	3,90	34,94
3	Pegadungan	72,81	8,02	2,02	1,28	15,87
4	Tegal Alur	68,93	11,01	7,04	0,09	12,93
5	Kamal	42,66	10,02	9,02	1,00	37,30
<b>Jumlah</b>		<b>60,60</b>	<b>9,81</b>	<b>4,54</b>	<b>1,33</b>	<b>23,72</b>
	2007	60,60	9,81	4,54	1,33	23,72
	2006	60,60	9,81	4,54	1,33	23,72
	2005	60,60	9,81	4,54	1,33	23,72
	2004	60,55	9,81	4,27	1,54	23,83

Sumber : Survei Fisik Perkotaan

**Tabel 1.5. Persentase Luas Tanah menurut Status Kepemilikan Tanah, 2008**

No.	Kelurahan	Hak Milik	HGB	Hak Pakai	Girik	Jumlah
(1)	(2)	(3)	(4)	(5)	(6)	(7)
1	Semanan	72,82	17,10	-	10,08	100,00
2	Kalideres	46,56	11,02	14,12	28,30	100,00
3	Pegadungan	65,58	14,02	14,01	6,39	100,00
4	Tegal Alur	76,20	20,80	1,00	2,00	100,00
5	Kamal	27,11	62,02	2,07	8,80	100,00
<b>Jumlah</b>		<b>57,65</b>	<b>24,99</b>	<b>6,24</b>	<b>11,12</b>	<b>100,00</b>
	2007	57,65	24,99	6,24	11,12	100,00
	2006	57,65	24,99	6,24	11,12	100,00
	2005	57,65	24,99	6,24	11,12	100,00
	2004	57,65	24,99	6,24	11,12	100,00

*Sumber : Kaur Pemerintahan Kecamatan Kalideres*

**Tabel 1.6. Banyaknya PNS yang Bekerja di Kelurahan menurut Golongan, 2008**

No	Kelurahan	Golongan				Jumlah
		I	II	III	IV	
(1)	(2)	(3)	(4)	(5)	(6)	(7)
1	Semanan	-	3	13	-	16
2	Kalideres	-	4	9	-	13
3	Pegadungan	-	3	11	-	14
4	Tegal Alur	-	6	10	-	16
5	Kamal	-	3	10	-	13
<b>Jumlah</b>		-	<b>19</b>	<b>53</b>	-	<b>72</b>
	2007	1	23	44	-	68
	2006	3	55	24	-	82
	2005	3	55	24	-	82
	2004	3	53	19	-	75
	2003	4	57	25	-	86

Sumber : Survei Fisik Perkotaan

**Tabel 1.7. Banyaknya PNS yang Bekerja di Kelurahan menurut Tingkat Pendidikan, 2008**

No.	Kelurahan	Pendidikan Tertinggi Yang Ditamatkan				Jumlah
		SD	SLTP	SLTA	AK/PT	
(1)	(2)	(3)	(4)	(5)	(6)	(7)
1	Semanan	-	1	13	2	16
2	Kalideres	-	-	9	4	13
3	Pegadungan	-	-	11	3	14
4	Tegal Alur	-	1	13	2	16
5	Kamal	-	-	10	3	13
<b>Jumlah</b>		<b>-</b>	<b>2</b>	<b>56</b>	<b>14</b>	<b>72</b>
	2007	1	5	48	14	68
	2006	8	6	50	18	82
	2005	8	6	50	18	82
	2004	8	6	43	18	75
	2003	11	7	50	18	86

Sumber : Survei Fisik Perkotaan

**Tabel 1.8. Banyaknya PNS yang Bekerja di Kelurahan menurut Jenis Kelamin, 2008**

No.	Kelurahan	Jenis Kelamin		Jumlah
		Laki-laki	Perempuan	
(1)	(2)	(3)	(4)	(5)
1	Semanan	10	6	16
2	Kalideres	11	2	13
3	Pegadungan	12	2	14
4	Tegal Alur	14	2	16
5	Kamal	11	2	13
<b>Jumlah</b>		<b>58</b>	<b>14</b>	<b>72</b>
	2007	60	8	68
	2006	68	14	82
	2005	68	14	82
	2004	66	9	75

*Sumber : Survei Fisik Perkotaan*

**BAB****2****KEPENDUDUKAN &  
TENAGA KERJA**

---

Data kependudukan yang dapat disajikan hingga wilayah administrasi terkecil, sangat berguna bagi perencanaan pembangunan, baik di bidang sosial, politik maupun ekonomi. Kebutuhan data kependudukan ini tidak cukup hanya dipenuhi dari data hasil sensus penduduk maupun hasil survei penduduk antar sensus, tetapi juga perlu dilengkapi dengan data hasil registrasi penduduk yang dilaksanakan secara berkesinambungan di setiap kelurahan.

Registrasi merupakan kumpulan keterangan mengenai terjadinya peristiwa lahir dan mati serta segala kejadian penting yang merubah status sipil seseorang yang dimulai sejak saat dilahirkan sampai kematiannya, meliputi peristiwa perkawinan, perceraian, serta perpindahan (migrasi).

Berdasarkan hasil registrasi penduduk akhir tahun 2008 tercatat bahwa jumlah penduduk Kecamatan Kalideres sebanyak 250.837 jiwa yang terdiri dari 130.847 jiwa penduduk laki-laki dan 119.990 jiwa penduduk perempuan.

Bila dilihat dari status kewarganegaraannya, penduduk Kecamatan Kalideres terbagi atas 130.835 jiwa penduduk WNI laki-

laki dan 119.987 jiwa penduduk WNI perempuan, sedangkan penduduk WNA tercatat sebanyak 15 orang yang terdiri atas 12 orang penduduk WNA laki-laki dan 3 orang penduduk WNA perempuan.

Ditinjau berdasarkan agama yang dianut, jumlah penduduk Kecamatan Kalideres mayoritas beragama Islam yaitu mencapai 88,27 persen, berikutnya adalah penganut agama Katolik sebesar 2,89 persen, penganut agama Kristen Protestan sebesar 4,05 persen, agama Hindu sebesar 1,81 persen dan agama Budha sekitar 2,99 persen.

Kelahiran dan kematian merupakan komponen-komponen yang dapat mempengaruhi angka pertumbuhan penduduk yang berfungsi sebagai keseimbangan yang dinamis antara kekuatan-kekuatan yang menambah dan kekuatan-kekuatan yang mengurangi jumlah penduduk.

Kelahiran yang tercatat pada tahun 2008 mengalami penurunan hingga mencapai 3,90 persen dibanding tahun 2007, dengan jumlah kelahiran sebesar 505 jiwa. Tingkat kelahiran tertinggi terdapat di Kelurahan Tegal Alur sebanyak 215 jiwa dan yang terendah di Kelurahan Kalideres sebanyak 24 kelahiran. Sementara peristiwa kematian mengalami penurunan sebesar 15,00 persen (276 jiwa) dibanding tahun 2007. Jumlah kematian tertinggi terjadi di Kelurahan Tegal Alur sebanyak 73 jiwa, sedangkan jumlah kematian terendah terjadi di Kelurahan Kalideres sebanyak 37 jiwa.

Selain komponen kelahiran dan kematian, perpindahan penduduk juga merupakan komponen penting yang mempengaruhi



angka pertumbuhan penduduk, dimana migrasi masuk akan menambah angka pertumbuhan penduduk dan migrasi keluar akan mengurangi angka pertumbuhan penduduk, sedangkan selisih antara migrasi masuk dengan migrasi keluar disebut migrasi neto.

Sampai dengan akhir tahun 2008, jumlah penduduk migran yang datang ke Kecamatan Kalideres mencapai 838 jiwa yang terdiri dari 420 laki-laki dan 418 perempuan, sedangkan penduduk yang meninggalkan Kecamatan Kalideres tercatat sebanyak 808 jiwa.

Adapun jumlah penduduk musiman yang tercatat di Kecamatan Kalideres adalah sebanyak 9.443 jiwa, dimana 37,67 persen diantaranya berasal dari Propinsi Jawa Timur, 32,12 persen berasal dari Propinsi Jawa Tengah, berikutnya 25,34 persen berasal dari Propinsi Jawa Barat, sedangkan sisanya berasal dari luar Jawa dan lainnya sebesar 4,86 persen.

Sementara itu bila dilihat dari lapangan pekerjaannya, jumlah kepala keluarga di Kecamatan Kalideres sebagian besar bekerja di sektor Industri yaitu sekitar 30,19 persen, selebihnya bekerja di sektor Jasa sekitar 16,73 persen, di sektor perdagangan sekitar 15,15 persen dan paling sedikit bekerja di sektor keuangan hanya sekitar 1,00 persen.

**Tabel 2.1. Jumlah Penduduk menurut Jenis Kelamin, Sex Rasio dan Kecamatan, 2008**

No.	Kelurahan	Jumlah Penduduk		Jumlah	Sex Ratio
		Laki-laki	Perempuan		
(1)	(2)	(3)	(4)	(5)	(6)
1	Semanan	30.117	28.560	58.677	105
2	Kalideres	26.402	22.735	49.137	116
3	Pegadungan	23.338	22.388	45.726	104
4	Tegal Alur	34.533	30.925	65.458	112
5	Kamal	16.457	15.382	31.839	107
<b>Jumlah</b>		<b>130.847</b>	<b>119.990</b>	<b>250.837</b>	<b>109</b>
	2007	130.634	119.714	250.348	109
	2006	86.769	79.640	166.409	109
	2005	86.370	79.232	165.602	109
	2004	86.141	83.796	169.937	103
	2003	85.608	78.537	164.145	109

*Sumber : Survei Fisik Perkotaan*

**Tabel 2.2. Banyaknya Penduduk menurut Kewarganegaraan dan Jenis Kelamin, 2008**

No. Kelurahan	WNI			WNA			
	Laki-laki	Perempuan	Jumlah	Laki-laki	Perempuan	Jumlah	
(1)	(2)	(3)	(4)	(5)	(6)	(7)	(8)
1 Semanan	30.116	28.560	58.676	1	-	1	
2 Kalideres	26.399	22.733	49.132	3	2	5	
3 Pegadungan	23.335	22.388	45.723	3	-	3	
4 Tegal Alur	34.531	30.925	65.456	2	-	2	
5 Kamal	16.454	15.381	31.835	3	1	4	
<b>Jumlah</b>	<b>130.835</b>	<b>119.987</b>	<b>250.822</b>	<b>12</b>	<b>3</b>	<b>15</b>	
2007	130.634	119.714	250.348	8	-	8	
2006	86.756	79.637	166.393	13	3	16	
2005	86.357	79.229	165.586	13	3	16	
2004	85.588	78.529	164.117	13	3	16	
2003	85.599	78.532	164.131	9	5	14	

Sumber : Survei Fisik Perkotaan

**Tabel 2.3. Banyaknya Penduduk menurut Agama yang Dianut, 2008**

No.	Kelurahan	Islam	Katolik	Protes- tan	Hindu	Budha	Jumlah
(1)	(2)	(3)	(4)	(5)	(6)	(7)	(8)
1	Semanan	56.315	384	336	315	1.327	58.677
2	Kalideres	44.190	2.576	1.412	321	638	49.137
3	Pegadungan	36.171	2.695	3.756	295	2.809	45.726
4	Tegal Alur	56.397	982	4.318	3.540	221	65.458
5	Kamal	28.345	608	327	66	2.493	31.839
<b>Jumlah</b>		<b>221.418</b>	<b>7.245</b>	<b>10.149</b>	<b>4.537</b>	<b>7.488</b>	<b>250.837</b>
2007		221.029	7.214	10.109	4.534	7.462	250.348
2006		146.477	4.940	6.451	2.649	5.892	166.409
2005		145.800	4.909	6.402	2.636	5.855	165.602
2004		149.567	6.651	5.177	2.808	5.374	169.937
2003		144.629	6.443	4.927	2.762	5.386	164.147

Sumber : Survei Fisik Perkotaan

**Tabel 2.4. Banyaknya Penduduk yang Lahir dan Mati menurut Jenis Kelamin, 2008**

No.	Kelurahan	Lahir			Mati		
		Laki-laki	Perempuan	Jumlah	Laki-laki	Perempuan	Jumlah
(1)	(2)	(3)	(4)	(5)	(6)	(7)	(8)
1	Semanan	19	23	42	34	22	56
2	Kalideres	11	13	24	19	18	37
3	Pegadungan	107	75	182	42	29	71
4	Tegal Alur	99	116	215	44	29	73
5	Kamal	20	22	42	26	13	39
<b>Jumlah</b>		<b>256</b>	<b>249</b>	<b>505</b>	<b>165</b>	<b>111</b>	<b>276</b>
	2007	58	45	103	183	143	326
	2006	353	267	620	255	204	459
	2005	426	469	895	363	268	631
	2004	151	179	330	325	352	677
	2003	148	96	244	186	126	312

Sumber : Survei Fisik Perkotaan

**Tabel 2.5. Banyaknya Penduduk yang Datang dan Pindah menurut Jenis Kelamin, 2008**

No	Kelurahan	Datang			Pindah		
		Laki-laki	Perempuan	Jumlah	Laki-laki	Perempuan	Jumlah
(1)	(2)	(3)	(4)	(5)	(6)	(7)	(8)
1	Semanan	34	35	69	44	38	82
2	Kalideres	88	122	210	68	93	161
3	Pegadungan	211	178	389	141	128	269
4	Tegal Alur	44	49	93	104	100	204
5	Kamal	43	34	77	40	52	92
<b>Jumlah</b>		<b>420</b>	<b>418</b>	<b>838</b>	<b>397</b>	<b>411</b>	<b>808</b>
	2007	163	144	307	240	168	408
	2006	1.111	707	1.818	832	454	1.286
	2005	1.053	1.101	2.154	887	886	1.753
	2004	1.132	1.249	2.381	882	882	1.764

Sumber : Survei Fisik Perkotaan

**Tabel 2.6. Banyaknya Penduduk Musiman menurut Daerah Asal, 2008**

No.	Kelurahan	Jawa Timur	Jawa Tengah	Jawa Barat	Luar Jawa	Lain-nya	Jumlah
(1)	(2)	(3)	(4)	(5)	(6)	(7)	(8)
1	Semanan	434	494	405	47	4	1.384
2	Kalideres	177	1.236	247	65	27	1.752
3	Pegadungan	417	60	170	16	2	665
4	Tegal Alur	1907	255	709	16	8	3.040
5	Kamal	622	989	862	68	61	2.602
<b>Jumlah</b>		<b>3.557</b>	<b>3.034</b>	<b>2.393</b>	<b>357</b>	<b>102</b>	<b>9.443</b>
	2007	3.557	3.034	2.393	357	102	9.443
	2006	5.238	2.390	2.784	397	53	10.862
	2005	5.238	2.390	2.784	397	53	10.862
	2004	4.811	2.076	2.597	260	16	9.760
	2003	3.930	4.498	2.581	227	-	11.236

Sumber : Survei Fisik Perkotaan

**Tabel 2.7. Banyaknya Kepala Keluarga menurut Lapangan Pekerjaan, 2008**

No.	Kelurahan	Per- tanian	Industri	Bangunan	Trans./ Kom.	Ke- uangan
(1)	(2)	(3)	(4)	(5)	(6)	(7)
1	Semanan	26	4.630	1.441	548	60
2	Kalideres	6	3.643	1.006	896	295
3	Pegadungan	639	1.770	1.345	412	83
4	Tegal Alur	610	5.710	1.656	1.562	249
5	Kamal	621	5.636	446	296	18
<b>Jumlah</b>		<b>1.902</b>	<b>21.389</b>	<b>5.894</b>	<b>3.714</b>	<b>705</b>
	2007	1.916	22.299	6.206	3.747	677
	2006	1.893	20.030	5.567	3.547	664
	2005	1.792	22.288	5.292	3.361	638
	2004	1.784	22.209	4.993	3.268	672

Sumber : Survei Fisik Perkotaan



**Lanjutan Tabel 2.7**

No.	Kelurahan	Pemerintahan	Jasa Lainnya	Lainnya	Perdagangan	Jumlah
(1)	(2)	(8)	(9)	(10)	(11)	(12)
1	Semanan	508	733	2.338	3.938	14.222
2	Kalideres	843	4.496	2.389	1.215	14.789
3	Pegadungan	877	4.257	4.132	1.772	15.287
4	Tegal Alur	2.796	844	543	3.280	17.250
5	Kamal	118	1.521	121	528	9.305
<b>Jumlah</b>		<b>5.142</b>	<b>11.851</b>	<b>9.523</b>	<b>10.733</b>	<b>70.853</b>
	2007	5.171	11.386	9.922	11.819	73.143
	2006	5.047	11.109	8.864	10.018	66.739
	2005	4.867	10.237	8.061	9.633	66.169
	2004	4.990	10.577	8.687	9.062	66.242

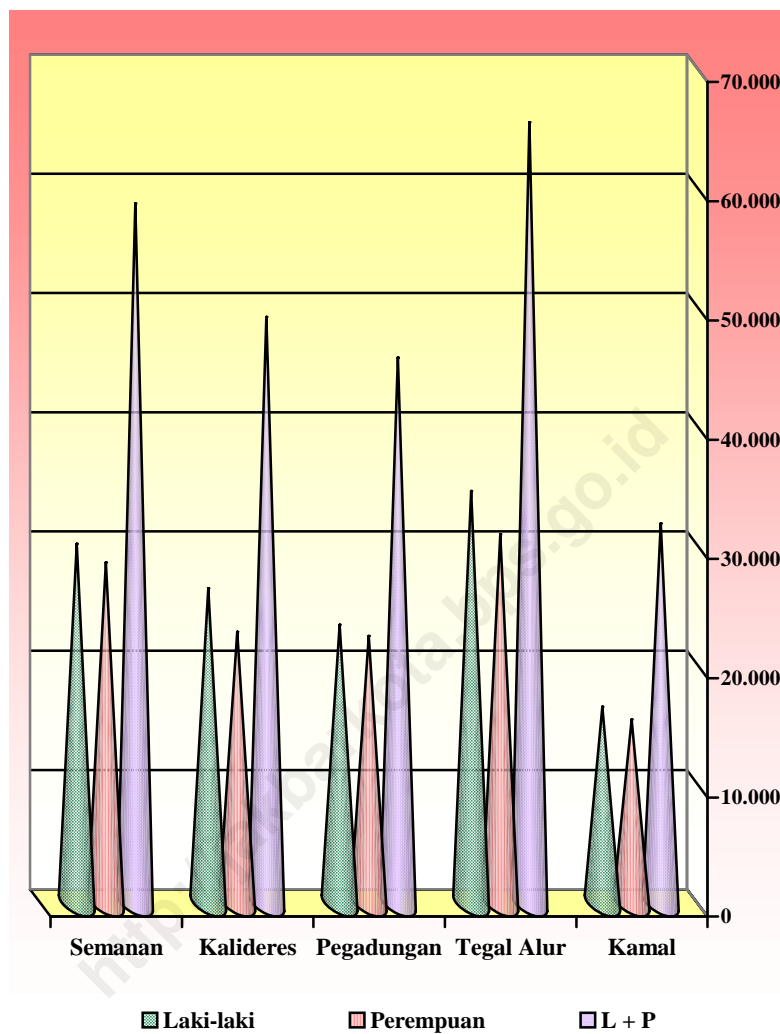
Sumber : Survei Fisik Perkotaan

**Tabel 2.8. Banyaknya Pasangan Nikah, Talak dan Rujuk, 2008**

No.	Kelurahan	Nikah	Cerai	Talak	Rujuk
(1)	(2)	(3)	(4)	(5)	(6)
1	Semanan	67	-	-	-
2	Kalideres	382	-	-	-
3	Pegadungan	65	2	-	-
4	Tegal Alur	56	-	-	-
5	Kamal	59	-	-	-
<b>Jumlah</b>		<b>629</b>	<b>2</b>	-	-
	2007	629	2	-	-
	2006	629	2	-	-
	2005	2.358	-	-	-
	2004	1.623	-	-	-
	2003	889	-	-	-

Sumber : Survei Fisik Perkotaan

**Gambar 1. Jumlah Penduduk Kecamatan Kalideres Menurut Kelurahan dan Jenis Kelamin, 2008**



**BAB**  
**3**

**KESEJAHTERAAN  
SOSIAL**

---

Salah satu strategi pembangunan nasional adalah meningkatkan kualitas hidup masyarakat serta mencapai tingkat pertumbuhan ekonomi yang memadai melalui perbaikan kondisi sosial ekonomi masyarakat dan menciptakan suatu tatanan kehidupan yang sejahtera, adil dan merata melalui usaha di berbagai bidang.

Pembangunan yang telah dilaksanakan di Kecamatan Kalideres juga mengacu pada tujuan pembangunan regional Jakarta Barat sesuai dengan tujuan pembangunan nasional, yaitu mewujudkan manusia Indonesia seutuhnya yang tangguh, cerdas, trampil dan mandiri, produktif, kreatif, inovatif serta berorientasi ke masa depan untuk menciptakan kehidupan yang lebih baik. Termasuk dalam proses pembangunan ini adalah usaha masyarakat untuk memenuhi kebutuhannya, tidak saja berupa kebutuhan fisik seperti makanan, pakaian dan perumahan tetapi juga kebutuhan non fisik, seperti pendidikan, status sosial serta kesempatan kerja.

Berdasarkan angka pada Tabel 3.1 sampai dengan Tabel 3.4, kondisi gedung dan sekolah-sekolah di Kecamatan Kalideres tercatat sebagai berikut:

Jumlah gedung dan sekolah untuk tingkat SD sebanyak 68 unit dan 75 sekolah untuk SD negeri serta 29 unit dan 33 sekolah untuk SD swasta, untuk tingkat SLTP tercatat 14 unit dan 11 sekolah untuk SLTP negeri serta 17 unit dan 24 sekolah untuk sekolah SLTP swasta. Sementara itu, jumlah gedung SLTA negeri dan swasta sama dengan jumlah sekolahnya yaitu masing-masing sebanyak 4 unit/sekolah dan 18 unit/sekolah.

Selain masalah pendidikan, peningkatan pembangunan di bidang kesehatan bertujuan agar semua lapisan masyarakat mendapatkan kemudahan dalam mengakses berbagai fasilitas kesehatan yang tersedia, sehingga diharapkan akan tercapainya derajat kesehatan masyarakat yang baik, khususnya di wilayah Jakarta Barat. Banyaknya fasilitas kesehatan di Kecamatan Kalideres tercatat sebagai berikut : Pos KB sebanyak 68 unit, Posyandu sebanyak 68 unit, dokter praktek sebanyak 42 unit, Poliklinik sebanyak 22 unit, Balai Kesehatan Ibu dan Anak (BKIA) sebanyak 6 unit, Puskesmas dan Rumah Bersalin masing-masing 12 unit dan 18 unit, serta terdapat 1 unit Rumah Sakit.

Sementara itu, dari 340 tempat ibadah yang ada di Kecamatan Kalideres 241 unit diantaranya adalah musholla, 81 Masjid, 17 unit Gereja dan 1 unit Rumah Abu.

Adapun, sarana olah raga terbanyak di Kecamatan Kalideres adalah lapangan bulu tangkis sebanyak 59 buah yang tersebar di lima kelurahan, berikutnya adalah lapangan bola volly 30 buah, sedangkan

sarana yang paling sedikit adalah kolam renang hanya ada 4 buah yaitu 2 di kelurahan Kalideres dan 2 di Kelurahan Pegadungan.

Selain kebutuhan akan sandang dan pangan, kebutuhan dasar (*basic needs*) manusia yang lainnya adalah kebutuhan papan atau perumahan. Kepemilikan rumah, selain merupakan suatu kebutuhan pokok juga dapat dijadikan sebagai salah satu indikator kesejahteraan masyarakat melalui berbagai karakteristik dari fasilitas perumahan tersedia seperti luas lantai, jenis lantai, jenis atap, jenis dinding, sumber penerangan, sumber air minum dan fasilitas air minum.

Penggunaan fasilitas air menurut sumbernya di Kecamatan Kalideres tercatat bahwa dari 70.853 kepala keluarga yang ada 81,91 persen menggunakan air dengan Ledeng/PAM, 1,30 persen menggunakan air sumur/pompa, dan sisanya sebesar 16,79 persen menggunakan air dengan cara membeli.

Sementara itu, jumlah penduduk selain berfungsi sebagai salah satu modal dasar pembangunan dilihat dari penyediaan sumber daya manusia sebagai subyek pembangunan, juga dapat menjadi masalah dan menimbulkan gangguan terhadap program pembangunan yang sedang dilaksanakan.

Dengan demikian, untuk mengantisipasi penambahan penduduk yang cepat, perlu disertai kontrol yang dapat mengatur jumlah penduduk yang diinginkan, sehingga penambahan penduduk tidak akan menimbulkan masalah sosial ekonomi, yang pada akhirnya bermuara pada rendahnya tingkat kesejahteraan masyarakat. Mengacu pada hal tersebut, program pembangunan bidang kependudukan yang dilaksanakan senantiasa dititikberatkan pada

upaya penurunan angka kelahiran dan kematian melalui program Keluarga Berencana (KB).

Tercatat bahwa dari 53.075 pasangan usia subur (PUS) di Kecamatan Kalideres yang aktif sebagai akseptor KB tercatat 43,77 persen menggunakan suntik, 9,87 persen menggunakan pil, 14,23 persen menggunakan IUD, 9,19 persen menggunakan implant/susuk, 0,08 persen menggunakan kondom dan sisanya sebesar 2,67 persen PUS menggunakan alat kontrasepsi lainnya.

<http://jakbarkota.bps.go.id>

**Tabel 3.1. Banyaknya Gedung dan Sekolah TK, 2008**

No.	Kelurahan	Gedung			Sekolah		
		TK	TPA	JML	TK	TPA	JML
(1)	(2)	(3)	(4)	(5)	(6)	(7)	(8)
1	Semanan	12	-	12	10	-	10
2	Kalideres	8	-	8	17	-	17
3	Pegadungan	8	-	8	23	-	23
4	Tegal Alur	10	-	10	17	-	17
5	Kamal	9	-	9	9	-	9
<b>Jumlah</b>		<b>47</b>	<b>-</b>	<b>47</b>	<b>76</b>	<b>-</b>	<b>76</b>
2007		47	-	47	76	-	76
2006		47	-	47	76	-	76
2005		47	-	47	76	-	76
2004		40	-	40	40	-	40

Sumber : Survei Fisik Perkotaan



**Tabel 3.2. Banyaknya Gedung dan Sekolah SD menurut Status Sekolah, 2008**

No	Kelurahan	Gedung			Sekolah		
		N	S	JML	N	S	JML
(1)	(2)	(3)	(4)	(5)	(6)	(7)	(8)
1	Semanan	14	6	20	14	7	21
2	Kalideres	18	5	23	13	5	18
3	Pegadungan	15	6	21	16	11	27
4	Tegal Alur	11	10	21	21	5	26
5	Kamal	10	2	12	11	5	16
<b>Jumlah</b>		<b>68</b>	<b>29</b>	<b>97</b>	<b>75</b>	<b>33</b>	<b>108</b>
2007		68	29	97	75	30	108
2006		68	29	97	75	30	115
2005		68	29	97	75	30	115
2004		74	28	99	74	28	99
2003		67	23	90	67	23	90

*Sumber : Survei Fisik Perkotaan*

**Tabel 3.3. Banyaknya Gedung dan Sekolah SLTP  
menurut Status Sekolah, 2008**

No.	Kelurahan	Gedung			Sekolah		
		N	S	JML	N	S	JML
(1)	(2)	(3)	(4)	(5)	(6)	(7)	(8)
1	Semanan	2	-	2	2	6	8
2	Kalideres	2	5	7	2	8	10
3	Pegadungan	3	6	9	3	3	6
4	Tegal Alur	4	1	5	1	3	4
5	Kamal	3	5	8	4	4	8
<b>Jumlah</b>		<b>14</b>	<b>17</b>	<b>31</b>	<b>12</b>	<b>24</b>	<b>36</b>
	2007	14	17	31	12	24	36
	2006	14	17	31	12	24	36
	2005	14	17	29	11	24	35
	2004	11	14	25	11	14	25
	2003	11	13	24	11	13	24

*Sumber : Survei Fisik Perkotaan*

**Tabel 3.4. Banyaknya Gedung dan Sekolah SLTA menurut Status Sekolah, 2008**

No.	Kelurahan	Gedung			Sekolah		
		N	S	Jml	N	S	Jml
(1)	(2)	(3)	(4)	(5)	(6)	(7)	(8)
1	Semanan	1	2	3	1	2	3
2	Kalideres	1	3	4	1	3	4
3	Pegadungan	1	5	6	1	5	6
4	Tegal Alur	1	7	8	1	7	8
5	Kamal	-	1	1	-	1	1
<b>Jumlah</b>		<b>4</b>	<b>18</b>	<b>22</b>	<b>4</b>	<b>18</b>	<b>22</b>
2007		4	18	22	4	18	22
2006		4	18	22	4	18	22
2005		4	18	22	4	18	22
2004		4	15	19	4	15	19
2003		4	15	19	4	15	19

*Sumber : Survei Fisik Perkotaan*

**Tabel 3.5. Banyaknya Tempat Ibadah menurut Jenisnya, 2008**

No.	Kelurahan	Rumah Abu	Masjid	Mu-shol-la	Ge-reja	Pura	Klen-teng	Jumlah
(1)	(2)	(3)	(4)	(5)	(6)	(7)	(8)	(9)
1	Semanan	-	15	58	-	-	-	73
2	Kalideres	-	15	42	5	-	-	62
3	Pega-dungan	-	18	46	3	-	-	67
4	Tegal Alur	1	21	49	9	-	-	80
5	Kamal	-	12	46	-	-	-	58
<b>Jumlah</b>		<b>1</b>	<b>81</b>	<b>241</b>	<b>17</b>	<b>-</b>	<b>-</b>	<b>340</b>
	2007	1	81	241	17	-	-	340
	2006	1	81	241	17	-	-	340
	2005	1	81	241	17	-	-	340
	2004	1	81	241	16	-	-	339
	2003	1	81	241	16	-	-	339

*Sumber : Survei Fisik Perkotaan*

**Tabel 3.6. Banyaknya Fasilitas Kesehatan menurut Jenisnya, 2008**

No	Kelurahan	Dokter Praktek	Rumah Sakit	Rumah Bersalin	Poli- klinik
(1)	(2)	(3)	(4)	(5)	(6)
1	Semanan	1	-	2	7
2	Kalideres	22	1	2	3
3	Pegadungan	8	-	2	2
4	Tegal Alur	8	-	12	8
5	Kamal	3	-	-	2
<b>Jumlah</b>		<b>42</b>	<b>1</b>	<b>18</b>	<b>22</b>
	2007	42	1	18	22
	2006	42	1	18	22
	2005	42	1	18	22
	2004	39	1	10	27
	2003	35	1	12	27

*Sumber : Survei Fisik Perkotaan*

**Lanjutan Tabel 3.6**

No	Kelurahan	BKIA	Puskes- mas	Pos KB	Posyan- du
(1)	(2)	(7)	(8)	(9)	(10)
1	Semanan	2	2	12	12
2	Kalideres	1	1	16	16
3	Pegadungan	1	5	14	14
4	Tegal Alur	1	2	15	15
5	Kamal	1	2	11	11
<b>Jumlah</b>		<b>6</b>	<b>12</b>	<b>68</b>	<b>68</b>
	2007	6	12	68	68
	2006	6	12	68	68
	2005	6	12	68	68
	2004	6	12	78	78
	2003	6	12	78	78

Sumber : Survei Fisik Perkotaan

**Tabel 3.7. Banyaknya Sarana Olah Raga menurut Jenisnya, 2008**

No.	Kelurahan	Sepak Bola	Tennis	Bulu Tangkis	Bola Volley	Renang	Bela Diri
(1)	(2)	(3)	(4)	(5)	(6)	(7)	(8)
1	Semanan	5	1	12	10	-	-
2	Kalideres	-	2	14	5	2	-
3	Pegadungan	2	4	12	6	2	-
4	Tegal Alur	1	-	13	7	-	-
5	Kamal	1	1	8	3	-	-
<b>Jumlah</b>		<b>9</b>	<b>8</b>	<b>59</b>	<b>31</b>	<b>4</b>	<b>-</b>
	2007	9	8	59	31	4	-
	2006	9	8	59	31	4	-
	2005	9	8	59	31	4	-
	2004	9	6	49	31	4	-
	2003	9	6	49	31	4	-

Sumber : Survei Fisik Perkotaan

**Tabel 3.8. Banyaknya Club/Perkumpulan Olah Raga menurut Jenisnya, 2008**

No.	Kelurahan	Sepak Bola	Tenis	Bulu Tangkis	Bola Volley	Renang	Bela Diri
(1)	(2)	(3)	(4)	(5)	(6)	(7)	(8)
1	Semanan	5	3	12	10	-	-
2	Kalideres	2	2	5	6	2	3
3	Pegadungan	12	2	6	5	2	-
4	Tegal Alur	5	-	13	7	-	-
5	Kamal	5	2	9	2	-	-
<b>Jumlah</b>		<b>29</b>	<b>9</b>	<b>45</b>	<b>30</b>	<b>4</b>	<b>3</b>
	2007	29	9	45	30	4	3
	2006	29	9	45	30	4	3
	2005	29	9	45	30	4	3
	2004	29	2	45	30	4	3
	2003	29	2	45	30	2	3

Sumber : Survei Fisik Perkotaan



**Tabel 3.9. Banyaknya Tempat Kursus menurut Jenisnya, 2008**

No.	Kelurahan	Menge- tik	Mon- tir	Stir Mobil	Per kan- toran	Bahasa Asing	Men- jahit
(1)	(2)	(3)	(4)	(5)	(6)	(7)	(8)
1	Semanan	-	-	-	-	1	-
2	Kalideres	1	1	1	5	3	5
3	Pegadungan	-	-	-	-	4	1
4	Tegal Alur	1	1	-	-	2	1
5	Kamal	-	-	-	-	1	1
<b>Jumlah</b>		<b>2</b>	<b>2</b>	<b>1</b>	<b>5</b>	<b>11</b>	<b>8</b>
2006		2	2	1	5	11	8
2005		2	2	1	5	11	8
2004		2	2	1	5	8	8
2003		3	2	5	5	6	8

Sumber : Survei Fisik Perkotaan

**Lanjutan Tabel 3.9**

No.	Kelurahan	Per- hote- lan	Tata Buku	Kom- puter	Elek- tro- nik	Ke- can- tikan	Tata Boga
(1)	(2)	(9)	(10)	(11)	(12)	(13)	(14)
1	Semanan	-	-	-	-	-	-
2	Kalideres	-	2	6	2	1	-
3	Pegadungan	-	-	2	-	3	-
4	Tegal Alur	-	-	2	2	-	-
5	Kamal	-	-	2	-	2	-
<b>Jumlah</b>		<b>-</b>	<b>2</b>	<b>12</b>	<b>4</b>	<b>6</b>	<b>-</b>
	2007	-	2	12	4	6	-
	2006	-	2	12	4	6	-
	2005	-	2	12	4	6	-
	2004	-	2	12	4	6	-
	2003	-	4	8	4	6	-

*Sumber : Survei Fisik Perkotaan*

**Tabel 3.10. Persentase Rumah Tangga menurut Sistem Pembuangan Sampah, 2007**

No.	Kelurahan	Bak Sampah	Ditimbun/ Dibakar	Selokan/ Kali	Kantongi- sasi
(1)	(2)	(3)	(4)	(5)	(6)
1	Semanan	60,74	4,00	2,00	33,26
2	Kalideres	64,89	4,00	1,00	30,11
3	Pegadungan	73,94	3,00	2,00	21,06
4	Tegal Alur	60,89	8,00	1,00	30,11
5	Kamal	63,20	3,00	2,00	31,80
<b>Jumlah</b>		<b>67,75</b>	<b>4,00</b>	<b>0,60</b>	<b>27,65</b>
	2006	67,75	4,00	0,60	27,65
	2005	67,75	4,00	0,60	27,65
	2004	67,75	4,00	0,60	27,65
	2003	53,58	0,02	-	46,40

Sumber : Survei Fisik Perkotaan

**Tabel 3.11. Persentase Rumah Tangga menurut Sumber Air yang Digunakan , 2008**

No	Kelurahan	Ledeng/ PAM	Sumur/ Pompa Air	Lainnya/ Membeli	Jumlah
(1)	(2)	(3)	(4)	(5)	(6)
1	Semanan	85,00	3,40	11,60	100,00
2	Kalideres	95,00	2,08	2,92	100,00
3	Pegadungan	90,00	1,00	9,00	100,00
4	Tegal Alur	89,00	3,00	8,00	100,00
5	Kamal	41,54	6,00	52,46	100,00
<b>Jumlah</b>		<b>81,91</b>	<b>1,30</b>	<b>16,79</b>	<b>100,00</b>
	2007	81,91	1,30	16,79	100,00
	2006	81,91	1,30	16,79	100,00
	2005	81,91	1,30	16,79	100,00
	2004	81,91	1,30	16,79	100,00
	2003	56,51	11,05	32,54	100,00

*Sumber : Survei Fisik Perkotaan*

**Tabel 3.12. Banyaknya PUS dan Peserta KB Aktif menurut Alat Kontrasepsi yang Digunakan, 2008**

No	Kelurahan	PUS	IUD	Implant	Suntik
(1)	(2)	(3)	(4)	(5)	(6)
1	Semanan	13.178	2.256	1.447	5.160
2	Kalideres	12.192	1.194	948	6.200
3	Pegadungan	10.356	1.788	854	4.149
4	Tegal Alur	9.828	1.380	877	4.476
5	Kamal	7.521	935	754	3.244
<b>Jumlah</b>		<b>53.075</b>	<b>7.553</b>	<b>4.880</b>	<b>23.229</b>
	2007	59.844	10.559	4.314	26.488
	2006	45.039	6.928	4.319	19.656
	2005	41.792	6.649	4.017	17.527
	2004	45.706	6.370	3.856	20.643
	2003	42.005	6.035	3.210	15.058

Sumber : Survei Fisik Perkotaan

**Lanjutan Tabel 3.12**

No.	Kelurahan	Pil	Kondom	Lainnya
(1)	(2)	(7)	(8)	(9)
1	Semanan	1.309	6	376
2	Kalideres	1.059	10	343
3	Pegadungan	1.026	6	356
4	Tegal Alur	958	12	186
5	Kamal	884	8	155
<b>Jumlah</b>		<b>5.236</b>	<b>42</b>	<b>1.416</b>
	2007	5.543	60	1.887
	2006	3.380	35	1.357
	2005	2.645	38	3.227
	2004	4.245	68	1.302
	2003	7.349	294	1.297

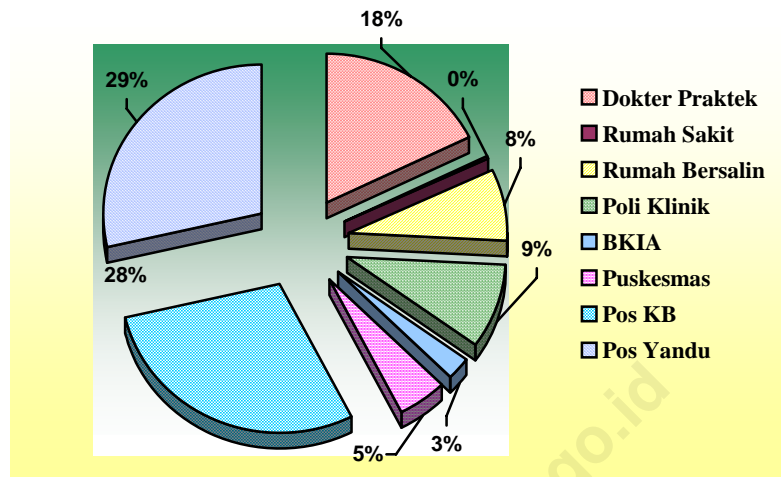
Sumber : Survei Fisik Perkotaan

**Tabel 3.13. Banyaknya PUS dan Peserta KB Baru menurut Alat Kontrasepsi yang Digunakan, 2008**

No	Kelurahan	PUS	IUD	Implant	Suntik	Pil	Kon- dom	Lain nya
(1)	(2)	(3)	(4)	(5)	(6)	(7)	(8)	(9)
1	Semanan	13.178	52	95	1.042	305	6	4
2	Kalideres	12.192	155	83	3.202	1.539	-	1
3	Pegadungan	10.356	68	96	1.453	490	87	14
4	Tegal Alur	9.828	55	85	1.757	468	39	-
5	Kamal	7.521	30	67	906	571	7	5
<b>Jumlah</b>		<b>53.075</b>	<b>360</b>	<b>426</b>	<b>8.360</b>	<b>3.373</b>	<b>139</b>	<b>24</b>
	2007	59.844	304	192	7.608	2.799	166	32
	2006	45.039	232	181	7.297	2.880	93	17
	2005	41.792	295	305	5.618	2.109	43	36
	2004	45.706	310	614	5.852	2.241	29	5
	2003	42.005	195	216	5.144	1.715	47	11

Sumber : Survei Fisik Perkotaan

**Gambar 2. Banyaknya Fasilitas Kesehatan di Kecamatan Kalideres Menurut Jenisnya, 2008**





**BAB**  
**4**

## **PEREKONOMIAN**

---

Kegiatan perekonomian di Kecamatan Kalideres antara lain ditunjang oleh pasar lingkungan 20 unit, pasar wilayah 1 unit, pasar inpres 3 unit, jumlah restoran 580 unit, jumlah swalayan/supermarket 5 unit, dan departemen store 3 unit. Selain itu ditunjang pula oleh perusahaan industri besar sebanyak 49 unit, dan perusahaan industri sedang sebanyak 135 unit, yang menyerap tenaga kerja sebesar 17.992 orang untuk industri besar dan 6.940 orang untuk industri sedang.

Sedangkan jumlah fasilitas umum dan fasilitas sosial di Kecamatan Kalideres tercatat jumlah Kantor Pos sebanyak 4 unit, jumlah Telepon Umum sebanyak 187 unit, jumlah kantor polisi sebanyak 6 unit dan Bank sebanyak 17 unit.

Adapun untuk realisasi penerimaan Zakat, Infak dan Shodaqoh (ZIS) di Kecamatan Kalideres tahun 2008 mengalami penurunan sebesar 29,98 persen bila dibandingkan dengan perolehan tahun 2007 yakni mencapai Rp. 319,5 juta dengan persentase pencapaian sebesar 118,80 persen terhadap target. Sementara itu, hasil penerimaan Pajak Bumi dan Bangunan (PBB) di Kecamatan Kalideres untuk tahun 2008 berhasil mencapai Rp. 19,715 milyar .

**Tabel 4.1. Banyaknya Pasar menurut Jenisnya, 2007**

No.	Kelurahan	Pasar Wilayah	Pasar Lingkungan	Pasar Inpres	Pasar Induk	Pasar Regional
(1)	(2)	(3)	(4)	(5)	(6)	(7)
1	Semanan	-	6	1	-	-
2	Kalideres	1	3	2	-	-
3	Pegadungan	-	4	-	-	-
4	Tegal Alur	-	5	-	-	-
5	Kamal	-	2	-	-	-
<b>Jumlah</b>		<b>1</b>	<b>20</b>	<b>3</b>	<b>-</b>	<b>-</b>
2006		1	20	3	-	-
2005		1	20	3	-	-
2004		1	16	3	-	-
2003		1	15	2	-	1

*Sumber : Survei Fisik Perkotaan*

**Tabel 4.2. Banyaknya Swalayan, Departement Store, Restoran dan Pedagang Kaki Lima, 2007**

No.	Kelurahan	Swalayan	Departement Store	Restoran/Rumah Makan	Pedagang Kaki Lima
(1)	(2)	(3)	(4)	(5)	(6)
1	Semanan	-	-	42	-
2	Kalideres	2	2	163	-
3	Pegadungan	1	1	252	-
4	Tegal Alur	1	-	51	-
5	Kamal	1	-	72	-
<b>Jumlah</b>		<b>5</b>	<b>3</b>	<b>580</b>	<b>-</b>
	2006	5	3	580	-
	2005	5	3	580	-
	2004	5	3	528	-
	2003	5	3	2	-

Sumber : Survei Fisik Perkotaan

**Tabel 4.3. Banyaknya Perusahaan Industri menurut Jenisnya, 2007**

No.	Kelurahan	Industri Besar	Industri Sedang
(1)	(2)	(3)	(4)
1	Semanan	18	7
2	Kalideres	7	15
3	Pegadungan	4	28
4	Tegal Alur	17	82
5	Kamal	3	3
<b>Jumlah</b>		<b>49</b>	<b>135</b>
2007		72	156
2006		72	156
2005		72	156
2004		56	156
2003		56	156

*Sumber : Survei Fisik Perkotaan*

**Tabel 4.4. Banyaknya Tenaga Kerja pada Perusahaan Industri menurut Jenisnya, 2008**

No.	Kelurahan	Industri Besar	Industri Sedang
(1)	(2)	(3)	(4)
1	Semanan	10.162	360
2	Kalideres	2.282	727
3	Pegadungan	783	1.036
4	Tegal Alur	4.512	3.399
5	Kamal	253	1.418
<b>Jumlah</b>		<b>17.992</b>	<b>6.940</b>
	2007	27.703	6.597
	2006	27.703	6.597
	2005	27.703	6.597
	2004	27.703	6.597
	2003	27.703	6.597

Sumber : Survei Fisik Perkotaan

**Tabel 4.5. Banyaknya Koperasi menurut Jenisnya, 2007**

No.	Kelurahan	KSU	Pasar	PNS	ABRI	Buruh	Lainnya	Jumlah
(1)	(2)	(3)	(4)	(5)	(6)	(7)	(8)	(9)
1	Semanan	2	1	-	-	-	6	9
2	Kalideres	1	1	-	-	-	4	6
3	Pegadungan	1	-	-	-	-	8	9
4	Tegal Alur	1	-	-	-	-	2	3
5	Kamal	1	-	-	-	-	3	4
<b>Jumlah</b>		<b>6</b>	<b>2</b>	<b>-</b>	<b>-</b>	<b>-</b>	<b>23</b>	<b>31</b>
2006		6	2	-	-	-	23	31
2005		6	2	-	-	-	23	31
2004		5	2	-	-	-	7	13
2003		5	1	-	-	-	7	13

Sumber : Survei Fisik Perkotaan

**Tabel 4.6. Banyaknya Anggota Koperasi menurut Jenisnya, 2007**

No	Kelurahan	KSU	Pasar	P N S	A B R I	Bu- ruh	Lain nya	Jumlah
(1)	(2)	(3)	(4)	(5)	(6)	(7)	(8)	(9)
1	Semanan	138	-	-	-	-	420	558
2	Kalideres	160	-	-	-	-	262	422
3	Pegadungan	113	-	-	-	-	449	562
4	Tegal Alur	101	-	-	-	-	1465	1.566
5	Kamal	-	-	-	-	-	673	673
<b>Jumlah</b>		<b>512</b>	-	-	-	-	<b>3.269</b>	<b>3.781</b>
2006		512	-	-	-	-	3.269	3.781
2005		512	-	-	-	-	3.269	3.781
2004		512	-	-	-	-	2.327	3.111
2003		512	272	-	-	-	2.327	3.111

Sumber : Survei Fisik Perkotaan

**Tabel 4.7. Banyaknya Kantor Pos, Telepon Umum, Kantor Polisi dan Bank, 2008**

No	Kelurahan	Kantor Pos	Telepon Umum	Kantor Polisi	Bank
(1)	(2)	(3)	(4)	(5)	(6)
1	Semanan	1	17	1	1
2	Kalideres	2	14	2	7
3	Pegadungan	-	54	1	8
4	Tegal Alur	1	86	1	1
5	Kamal	-	16	1	-
Jumlah		4	187	6	17
2007		4	187	6	17
2006		4	187	6	17
2005		4	187	6	17
2004		4	187	6	17
2003		6	271	5	16

Sumber : Survei Fisik Perkotaan



**Tabel 4.8. Banyaknya Bangunan Bukan Tempat Tinggal, 2007**

No	Kelurahan	Gedung Kantor	Toko	Gedung	Lainnya
(1)	(2)	(3)	(4)	(5)	(6)
1	Semanan	2	58	2	24
2	Kalideres	14	266	12	58
3	Pegadungan	18	367	7	52
4	Tegal Alur	9	105	15	112
5	Kamal	2	71	4	15
Jumlah		45	867	40	261
2006		45	867	40	261
2005		45	867	40	261
2004		-	367	40	261
2003		-	367	40	261

Sumber : Survei Fisik Perkotaan

**Tabel 4.9. Banyaknya Target dan Realisasi Penerimaan Zakat, Infak dan Shodaqoh 2008**

No.	Kelurahan	Target	Realisasi	Persentase
(1)	(2)	(3)	(4)	(5)
1	Semanan	40.000.000	48.892.000	122,23
2	Kalideres	52.000.000	59.448.500	114,32
3	Pegadungan	52.000.000	75.035.000	144,30
4	Tegal Alur	52.000.000	52.238.000	100,46
5	Kamal	38.000.000	44.623.000	117,43
6	Kec.Kalideres	35.000.000	39.326.000	112,36
<b>Jumlah</b>		<b>269.000.000</b>	<b>319.562.500</b>	<b>118,80</b>
	2007	270.000.000	245.850.100	91,06
	2006	194.000.000	221.816.100	114,34
	2005	190.000.000	223.510.500	117,64
	2004	190.000.000	199.131.600	104,80
	2003	190.000.000	194.990.000	102,63

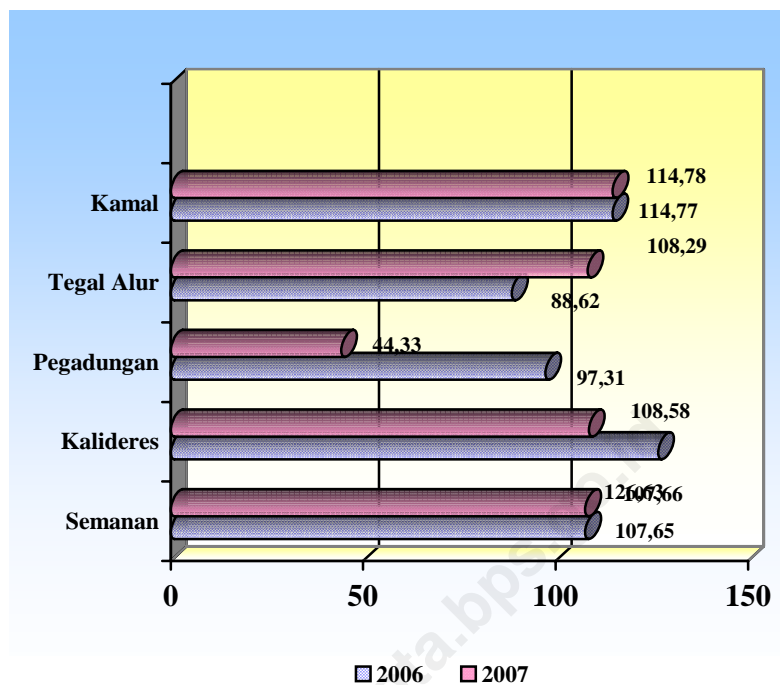
Sumber : Kaur Pemerintahan Kecamatan Kalideres

**Tabel 4.10. Banyaknya Target dan Realisasi Penerimaan PBB, 2007**

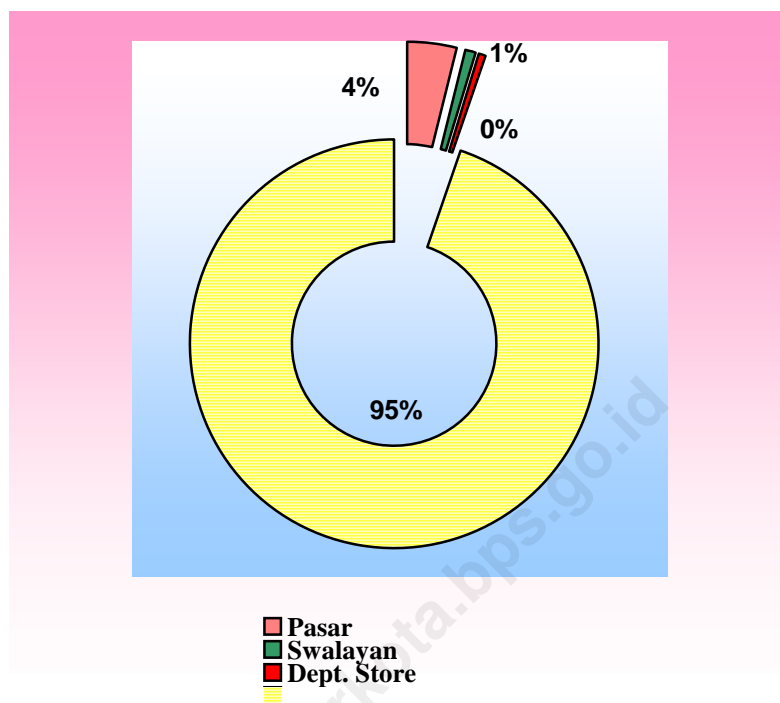
No.	Kelurahan	Target	Realisasi	Persentase
(1)	(2)	(3)	(4)	(5)
1	Semanan	4.529.757.814	4.876.549.860	107,66
2	Kalideres	5.965.527.394	6.477.357.168	108,58
3	Pegadungan	4.859.728.326	2.154.474.098	44,33
4	Tegal Alur	4.020.642.020	4.354.095.890	108,29
5	Kamal	1.614.611.672	1.853.193.731	114,78
<b>Jumlah</b>		<b>20.990.267.226</b>	<b>19.715.670.747</b>	<b>93,93</b>
	2006	19.152.951.956	22.321.451.010	116,54
	2005	18.871.999.025	18.890.168.350	100,09
	2004	14.523.900.918	17.260.432.175	118,84
	2003	13.795.022.623	13.245.519.901	97,32


Sumber : Kaur Pemerintahan Kecamatan Kalideres

**Gambar 3. Realisasi Penerimaan Pajak Bumi dan Bangunan di Kecamatan Kalideres, 2007**



**Gambar 4. Banyaknya Pasar, Swalayan, Departemen Store, dan Restoran / Rumah Makan di Kecamatan Kalideres, 2008**



	054.01 .01 .018580.000. 2010
	2 .09 .02 .09 .999 . 1,025

<http://jakbarkota.bps.go.id>



BADAN PUSAT STATISTIK  
KOTA ADMINISTRASI JAKARTA BARAT  
Jl. Raya Kembangan No. 2 Telp. 021- 58356244