

Katalog BPS : 1102001.1706022



Kecamatan Teramang Jaya Dalam Angka 2013

<https://mukomukokab.bps.go.id>

Kerjasama :



BAPPEDA KABUPATEN MUKOMUKO



BPS KABUPATEN MUKOMUKO

**KECAMATAN TERAMANG JAYA
DALAM ANGKA
2013**

<https://mukomukab.bps.go.id>

KECAMATAN TERAMANG JAYA DALAM ANGKA 2013

ISSN :
No. Publikasi : 17060.1227
Katalog BPS : 1102001.17022

Ukuran Buku : 15 cm x 21 cm
Jumlah Halaman : viii + 53

Naskah : Koordinator Statistik Kecamatan (KSK) Teramang Jaya

Gambar Kulit : Seksi Integrasi Pengolahan Disiminasi Statistik (IPDS)

Diterbitkan Oleh : Badan Perencanaan Pembangunan Daerah Kabupaten Mukomuko
dan Badan Pusat Statistik Kabupaten Mukomuko

Dicetak Oleh :

Boleh Dikutip Dengan Menyebut Sumbernya

**KATA SAMBUTAN
CAMAT TERAMANG JAYA**

Saya sangat menyambut baik atas terbitnya buku **Kecamatan Teramang Jaya Dalam Angka Tahun 2013** oleh Badan Perencanaan Pembangunan Daerah (Bapeda) Kabupaten Mukomuko yang bekerja sama dengan Badan Pusat Statistik Kabupaten Mukomuko.

Data-data yang dihimpun dan disajikan merupakan gambaran hasil-hasil perkembangan pembangunan yang telah dicapai di Kecamatan Teramang Jaya dan sebagai tolok ukur untuk meningkatkan pembangunan tahap berikutnya.

Saya menghimbau kepada semua dinas/instansi yang ada di Kecamatan Teramang Jaya agar di masa mendatang lebih meningkatkan inventarisasi data dan dapat mendokumentasikannya secara baik, sehingga pada waktu dibutuhkan dapat membantu semua pihak khususnya publikasi Kecamatan Dalam Angka ini.

Kepada semua pihak yang telah membantu terbitnya buku **Kecamatan Teramang Jaya Dalam Angka Tahun 2012** khususnya Bapeda dan BPS Kabupaten Mukomuko, saya mengucapkan ucapan terima kasih dan penghargaan setinggi-tingginya. Semoga buku ini dapat bermanfaat bagi kita semua.

Teramang Jaya, Oktober 2013
Camat Teramang Jaya

SABURDI, M.Hum

KATA SAMBUTAN



Dewasa ini, kebutuhan terhadap data dirasakan semakin meningkat, bukan hanya dari pihak pemerintah, tetapi juga dari kalangan umum. Banyak konsumen data bahkan menghendaki tersedianya data pada tingkat area terkecil, seperti desa. Karena itulah, terbitnya Publikasi Kecamatan Teramang Jaya Dalam Angka Tahun 2013 ini layak diapresiasi.

Terbitnya publikasi ini juga tidak terlepas dari keseriusan Koordinator Statistik Kecamatan (KSK) dalam mengumpulkan data statistik tingkat kecamatan dari berbagai sumber. Kepada para KSK, saya menyampaikan penghargaan dan terima kasih atas kerja kerasnya, dan kepada narasumber yang menjadi rujukan data statistik ini, saya menyampaikan penghargaan dan terima kasih atas kerjasamanya.

Saya berharap publikasi ini mampu memenuhi harapan pemerintah daerah dan masyarakat pada umumnya, yang menggunakan data statistik sebagai bahan perencanaan, monitoring, dan evaluasi perkembangan pembangunan di berbagai sektor, khususnya di Kecamatan Teramang Jaya. Semoga publikasi ini bermanfaat dan Tuhan Yang Maha Esa senantiasa meridhoi setiap usaha kita.

Mukomuko, Oktober 2013

Kepala BPS KabupatenMukomuko

Antoni Pestaria, M.Si

KATA PENGANTAR



Puji syukur senantiasa kita ucapkan ke hadirat Allah SWT atas rahmat dan karunia-Nya sehingga pada tahun 2013 ini, Badan Pusat Statistik Kabupaten Mukomuko dapat menerbitkan publikasi Kecamatan Teramang Jaya Dalam Angka 2013.

Data yang disajikan dalam publikasi ini menggambarkan potensi, sumber daya, perkembangan pembangunan, dan hasil-hasilnya di wilayah Kecamatan Teramang Jaya, Kabupaten Mukomuko. Publikasi ini disajikan dalam bentuk vable dan grafik sederhana yang mudah dipahami sehingga para pengguna data baik sebagai perencana, peneliti, serta penentu kebijakan dapat menggunakan, dan menganalisis data Kecamatan Teramang Jaya, Kabupaten Mukomuko.

Kami mengucapkan terima kasih kepada semua pihak yang turut membantu sehingga proses penyusunan publikasi ini dapat diselesaikan tepat waktu. Kami menyadari bahwa penyajian publikasi ini masih belum optimal. Oleh karena itu, saran dan kritik dari para pengguna data akan kami terima dengan senang hati demi perbaikan dan penyempurnaan publikasi berikutnya. Akhirnya, semoga publikasi ini dapat bermanfaat dan memenuhi harapan para pengguna data.

Mukomuko, Oktober 2013

KSK Teramang Jaya

BPS Kabupaten Mukomuko

Isma Afrita Lubis, S.Si.

DAFTAR ISI

	Halaman
Kata Sambutan Camat	iii
Kata Sambutan Kepala BPS Kabupaten Mukomuko	iv
Kata Pengantar	v
Daftar Isi	vi
Daftar Tabel	vii
1. GEOGRAFI	1
2. PEMERINTAHAN	5
3. KEPENDUDUKAN	9
4. SOSIAL	14
5. PERTANIAN	36
6. KEUANGAN	48
7. LISTRIK	52

DAFTAR TABEL

1.	GEOGRAFI	
Tabel 1.1	Jarak Antara Ibukota Kecamatan Dengan Desa Di Kecamatan Teramang Jaya Tahun 2012.....	2
Tabel 1.2	Luas Desa di Kecamatan Teramang Jaya Tahun 2012	3
Tabel 1.3	Letak Geografis Desa di Kecamatan Teramang Jaya Tahun 2012.....	4
2.	PEMERINTAHAN	
Tabel 2.1	Klasifikasi Desa di Kecamatan Teramang Jaya Tahun 2012	6
Tabel 2.2	Status Desa di Kecamatan Teramang Jaya Tahun 2012.....	7
Tabel 2.3	Banyaknya Satuan Lingkungan Setempat (SLS) Desa di Kecamatan Teramang Jaya Tahun 2012	8
3.	KEPENDUDUKAN	
Tabel 3.1	Luas Wilayah, Jumlah Penduduk, dan Kepadatan Penduduk Dirinci Menurut Desa di Kecamatan Teramang Jaya Tahun 2012	11
Tabel 3.2	Perbandingan Jumlah Penduduk Menurut Desa di Kecamatan Teramang Jaya Tahun 2008 - 2012.....	12
Tabel 3.3	Jumlah Penduduk Menurut Jenis Kelamin dan Sex Rasio Dirinci Menurut Desa Di Kecamatan Teramang Jaya Tahun 2012	13
4.	SOSIAL	
Tabel 4.1	Banyaknya Sekolah Dasar (SD) Berdasarkan Statusnya di Kecamatan Teramang Jaya Tahun 2012	15
Tabel 4.2	Sekolah, Guru, Murid, Rasio Murid – Sekolah, Rasio Guru – Sekolah, dan Rasio Murid – Guru Sekolah Dasar (SD) Kecamatan Teramang Jaya, 2008 - 2012	16
Tabel 4.3	Banyaknya Madsarah Ibtidiyah (MI) Berdasarkan Statusnya di Kecamatan Teramang Jaya Tahun 2012	17
Tabel 4.4	Sekolah, Guru, Murid, Rasio Murid – Sekolah, Rasio Guru – Sekolah, dan Rasio Murid – Guru Madrasah Ibtidiyah (MI) Kecamatan Teramang Jaya, 2008 – 2012 ..	18
Tabel 4.5	Banyaknya Sekolah Menengah Pertama (SMP) Berdasarkan Statusnya Di Kecamatan Teramang Jaya Tahun 2012	19
Tabel 4.6	Sekolah, Guru, Murid, Rasio Murid – Sekolah, Rasio Guru – Sekolah, dan Rasio Murid – Guru Sekolah Menengah Pertama (SMP) Kecamatan Teramang Jaya, 2008 – 2012	20
Tabel 4.7	Banyaknya Madrasah Tsanawiyah (MTs) Berdasarkan Statusnya Di Kecamatan Teramang Jaya Tahun 2012	21
Tabel 4.8	Sekolah, Guru, Murid, Rasio Murid – Sekolah, Rasio Guru – Sekolah, dan Rasio Murid – Guru Madrasah Tsanawiyah (MTs) Kecamatan Teramang Jaya, 2008 – 2012	22
Tabel 4.9	Banyaknya Sekolah Menengah Atas (SMA) Berdasarkan Statusnya di Kecamatan Teramang Jaya Tahun 2012	23
Tabel 4.10	Banyaknya Sekolah Menengah Kejuruan (SMK) Berdasarkan Statusnya di Kecamatan Teramang Jaya Tahun 2012	24
Tabel 4.11	Sekolah, Guru, Murid, Rasio Murid – Sekolah, Rasio Guru – Sekolah, dan Rasio Murid – Guru Sekolah Menengah Kejuruan (SMK) Kecamatan Teramang Jaya, 2008 – 2012	25
Tabel 4.12	Banyaknya Sarana Kesehatan di Kecamatan Teramang Jaya Tahun 2010 – 2012...	26
Tabel 4.13	Banyaknya Tenaga Kesehatan di Kecamatan Teramang Jaya Berdasarkan Surat Keputusan Tahun 2010 – 2012	27

Tabel 4.14	Banyaknya Tenaga Kesehatan Menurut Unit Kerja dan Sarana Pelayanan Kesehatan di Kecamatan Teramang Jaya 2011- 2012	28
Tabel 4.15	Banyaknya Akseptor Aktif Keluarga Berencana Menurut Jenis Kontrasepsi yang Digunakan di Kecamatan Teramang Jaya Tahun 2008 – 2012	29
Tabel 4.16	Banyaknya Balita yang Mendapat Imunisasi di Kecamatan Teramang Jaya Tahun 2010 – 2012.....	30
Tabel 4.17	Jumlah Kasus HIV/AIDS, IMS, DBD, Diare, TB, dan Malaria di Wilayah Kecamatan Teramang Jaya Tahun 2010 – 2012	31
Tabel 4.18	Banyaknya Pasangan Usia Subur (PUS) di Kecamatan Teramang Jaya 2012	32
Tabel 4.19	Banyaknya Sarana Ibadah di Kecamatan Teramang Jaya Tahun 2012	33
Tabel 4.20	Banyaknya Hewan Kurban di Kecamatan Teramang Jaya Tahun 2012	34
Tabel 4.21	Banyaknya Penduduk Menikah Rujuk di Kecamatan Teramang Jaya Tahun 2012..	35
5.	PERTANIAN	
Tabel 5.1	Produksi Padi Sawah dan Padi Ladang di Kecamatan Teramang Jaya Tahun 2008 – 2012 (Ton).....	37
Tabel 5.2	Luas Panen Padi Sawah dan Padi Ladang di Kecamatan Teramang Jaya Tahun 2008 – 2012 (Ha).....	38
Tabel 5.3	Produksi Palawija Di Kecamatan Teramang Jaya Tahun 2008 – 2012	39
Tabel 5.4	Luas Panen Palawija di Kecamatan Teramang Jaya Tahun 2008 – 2012.....	40
Tabel 5.5	Produksi Sayur - Sayuran di Kecamatan Teramang Jaya Tahun 2008 – 2012....	41
Tabel 5.6	Luas Panen Sayur - sayuran di Kecamatan Teramang Jaya Tahun 2008 – 2012....	42
Tabel 5.7	Produksi Tanaman Buah-buahan di Kecamatan Teramang Jaya Tahun 2008 – 2012	43
Tabel 5.8	Luas Tanam dan Produksi Tanaman Perkebunan Menurut Jenis Tanaman di Kecamatan Teramang Jaya Tahun 2010 – 2012	44
Tabel 5.9	Populasi Ternak di Kecamatan Teramang Jaya Tahun 2009 – 2012	45
Tabel 5.10	Produksi dan Nilai Perikanan Darat di Kecamatan Teramang Jaya Tahun 2009 - 2012	46
Tabel 5.11	Jumlah Perahu / Kapal Berdasarkan Jenis Kapal Di Kecamatan Teramang Jaya Tahun 2009 – 2012	47
6.	KEUANGAN	
Tabel 6.1	Banyaknya Koperasi di Kecamatan Teramang Jaya Tahun 2012.....	49
Tabel 6.2	Banyaknya Jenis Akomodasi di Kecamatan Teramang Jaya Tahun 2012.....	50
Tabel 6.3	Banyaknya Pasar dan Fasilitas Perdagangan di Kecamatan Teramang Jaya Tahun 2012.....	51
7.	LISTRİK	
Tabel 7.1	Banyaknya Rumah Tangga Pemakai Listrik di Kecamatan Teramang Jaya Tahun 2012.....	53

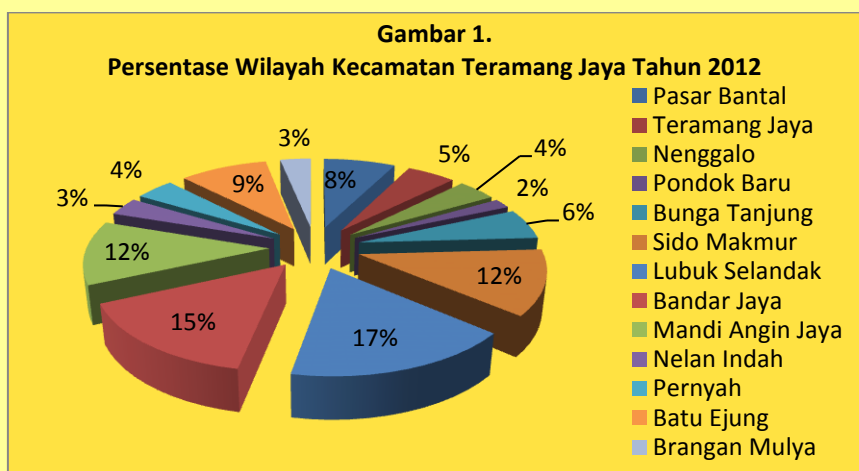
Keadaan Geografi

1

Kecamatan Teramang Jaya terletak dibagian tengah Kabupaten Mukomuko. Jarak ibu kota kecamatan ini dengan kota Mukomuko sekitar 50 Km² melalui jalur jalan lintas barat sumatera. Luas wilayah kecamatan ini berkisar 295,22 Km². Sebagian besar wilayah kecamatan Teramang Jaya keadaan topografinya datar dan pada umumnya berada di dataran rendah. Ketinggian wilayah berkisar antara 5 - 100 meter di atas permukaan laut. Kecamatan ini dialiri oleh sungai Bantal Kanan dan sungai Bantal Kiri. Adapun batas-batas wilayah kecamatan Teramang Jaya adalah :

- Sebelah Utara : Kecamatan Penarik dan Kecamatan Air Dikit
- Sebelah Selatan : Kecamatan Pondok Suguh
- Sebelah Timur : Kabupaten Kerinci Provinsi Jambi
- Sebelah Barat : Samudera Hindia

Secara geografis, dua Desa terletak di daerah pantai yaitu Desa Pasar Bantal dan Desa Teramang Jaya, sedangkan sebelas desa lainnya terletak di daerah bukan pantai. Desa Lubuk Selandak adalah desa yang paling jauh dalam menjangkau kantor kecamatan, dengan jarak tempuh sekitar 15 km. Luas wilayah Desa Lubuk Selandak juga merupakan desa paling luas wilayahnya dengan luas 50 km² atau sekitar 16.94 persen dari luas kecamatan. Berikut gambar persentasi wilayah kecamatan Teramang Jaya tahun 2012.



Sumber: Kecamatan Teramang Jaya, 2012

Tabel 1.1 Jarak Antara Ibukota Kecamatan Dengan Desa Di Kecamatan Teramang Jaya Tahun 2012

Nama Desa		Jarak (Km)
(1)	(2)	
01.	Pasar Bantal	1,00
02.	Teramang Jaya	5,00
03.	Nenggalo	1,00
04.	Pondok Baru	3,00
05.	Bunga Tanjung	11,00
06.	Sido Makmur	11,00
07.	Lubuk Selandak	20,00
08.	Bandar Jaya	20,00
09.	Mandi Angin Jaya	3,00
10.	Nelan Indah	0,00
11.	Pernyah	3,00
12.	Batu Ejung	12,00
13.	Brangan Mulya	3,00

Sumber : Kecamatan Teramang Jaya, 2012

Tabel 1.2 Luas Desa di Kecamatan Teramang Jaya Tahun 2012

Nama Desa	Luas (Km²)	Persentase
(1)	(2)	(3)
01. Pasar Bantal	22,17	7,51
02. Teramang Jaya	15,00	5,08
03. Nenggalo	11,99	4,06
04. Pondok Baru	5,28	1,80
05. Bunga Tanjung	16,72	5,66
06. Sido Makmur	35,50	12,02
07. Lubuk Selandak	50,00	16,94
08. Bandar Jaya	45,00	15,24
09. Mandi Angin Jaya	35,00	11,85
10. Nelan Indah	10,00	3,39
11. Pernyah	12,00	4,06
12. Batu Ejung	27,06	9,17
13. Brangan Mulya	9,50	3,22
Jumlah	295,22	100,00

Sumber : Pemerintah Kabupaten Mukomuko, 2012

Tabel 1.3 Letak Geografis Desa di Kecamatan Teramang Jaya Tahun 2012

Nama Desa	Pantai	Bukan Pantai	Berbatasan Hutan
<i>(1)</i>	<i>(2)</i>	<i>(3)</i>	<i>(4)</i>
01. Pasar Bantal	√	-	-
02. Teramang Jaya	√	-	-
03. Nenggalo	-	√	-
04. Pondok Baru	-	√	-
05. Bunga Tanjung	-	√	-
06. Sido Makmur	-	√	-
07. Lubuk Selandak	-	-	√
08. Bandar Jaya	-	√	-
09. Mandi Angin Jaya	-	√	-
10. Nelan Indah	-	√	-
11. Pernyah	-	√	-
12. Batu Ejung	-	√	-
13. Brangan Mulya	-	√	-
Jumlah	2	10	1

Sumber : Kecamatan Teramang Jaya, 2012



Kecamatan Teramang Jaya merupakan pemekaran dari Kecamatan Pondok Suguh. Dasar pembentukan kecamatan ini Peraturan Daerah (Perda) Kabupaten Mukomuko No. 8 Tahun 2005. Ibukota Kecamatan Teramang Jaya adalah Desa Pasar Bantal. Akan tetapi kantor camat terletak di Desa Nelan Indah, desa ini merupakan pemekaran dari Desa Pasar Bantal pada tahun 2007.

Kecamatan Teramang Jaya terdiri dari 13 desa definitif dengan klasifikasi desa swadaya yaitu Desa Pasar Bantal, Teramang Jaya, Nenggalo, Pondok Baru, Bunga Tanjung, Sido Makmur, Lubuk Selandak, Bandar Jaya, Mandi Angin Jaya, Nelan Indah, Pernyah, Batu Ejung, dan Brangan Mulya. Banyaknya desa di Kecamatan Teramang Jaya berjumlah 13 desa definitif dengan klasifikasi desa adalah desa swadaya.

Pemerintahan desa adalah Pemerintah Desa dan Badan Permusyawaratan Desa (BPD). Pemerintah desa meliputi Kepala Desa (Kades) dan Perangkat Desa. Setiap desa dipimpin oleh Kepala Desa yang proses penunjukannya dipilih secara langsung oleh masyarakat desa. Perangkat desa terdiri dari Sekretaris Desa (Sekdes), Kepala Urusan (Kaur), dan Kepala Dusun (Kadus).

Badan Permusyawaratan Desa (BPD) terdiri dari pemuka-pemuka masyarakat yang berfungsi mengayomi adat istiadat, membuat peraturan desa, menampung, dan menyalurkan aspirasi masyarakat serta melakukan pengawasan terhadap penyelenggaraan pemerintah desa yang dibentuk dari dan oleh masyarakat desa melalui pemilihan.

Tabel 2.1 **Klasifikasi Desa di Kecamatan Teramang Jaya Tahun 2012**

	Nama Desa	Klasifikasi
	(1)	(2)
01.	Pasar Bantal	Swadaya
02.	Teramang Jaya	Swadaya
03.	Nenggalo	Swadaya
04.	Pondok Baru	Swadaya
05.	Bunga Tanjung	Swadaya
06.	Sido Makmur	Swadaya
07.	Lubuk Selandak	Swadaya
08.	Bandar Jaya	Swadaya
09.	Mandi Angin Jaya	Swadaya
10.	Nelam Indah	Swadaya
11.	Pernyah	Swadaya
12.	Batu Ejung	Swadaya
13.	Brangan Mulya	Swadaya

Sumber : Badan Pemberdayaan Masyarakat Desa Kabupaten Mukomuko, 2012

Tabel 2.2 Status Desa di Kecamatan Teramang Jaya Tahun 2012

	Nama Desa	Definitif	Persiapan
	<i>(1)</i>	<i>(2)</i>	<i>(3)</i>
01.	Pasar Bantal	√	-
02.	Teramang Jaya	√	-
03.	Nenggalo	√	-
04.	Pondok Baru	√	-
05.	Bunga Tanjung	√	-
06.	Sido Makmur	√	-
07.	Lubuk Selandak	√	-
08.	Bandar Jaya	√	-
09.	Mandi Angin Jaya	√	-
10.	Nelan Indah	√	-
11.	Pernyah	√	-
12.	Batu Ejung	√	-
13.	Brangan Mulya	√	-
	Jumlah	13	-

Sumber : Kecamatan Teramang Jaya, 2012

Tabel 2.3 Banyaknya Satuan Lingkungan Setempat (SLS) Desa di Kecamatan Teramang Jaya Tahun 2012

	Nama Desa	Dusun	RT
	(1)	(2)	(3)
01.	Pasar Bantal	2	-
02.	Teramang Jaya	3	-
03.	Nenggalo	2	-
04.	Pondok Baru	2	-
05.	Bunga Tanjung	4	-
06.	Sido Makmur	3	-
07.	Lubuk Selandak	4	-
08.	Bandar Jaya	4	-
09.	Mandi Angin Jaya	2	-
10.	Nelan Indah	2	-
11.	Pernyah	2	-
12.	Batu Ejung	3	-
13.	Brangan Mulya	2	-
	Jumlah	35	-

Sumber : Badan Pemberdayaan Masyarakat Desa Kabupaten Mukomuko, 2012

Kependudukan

3

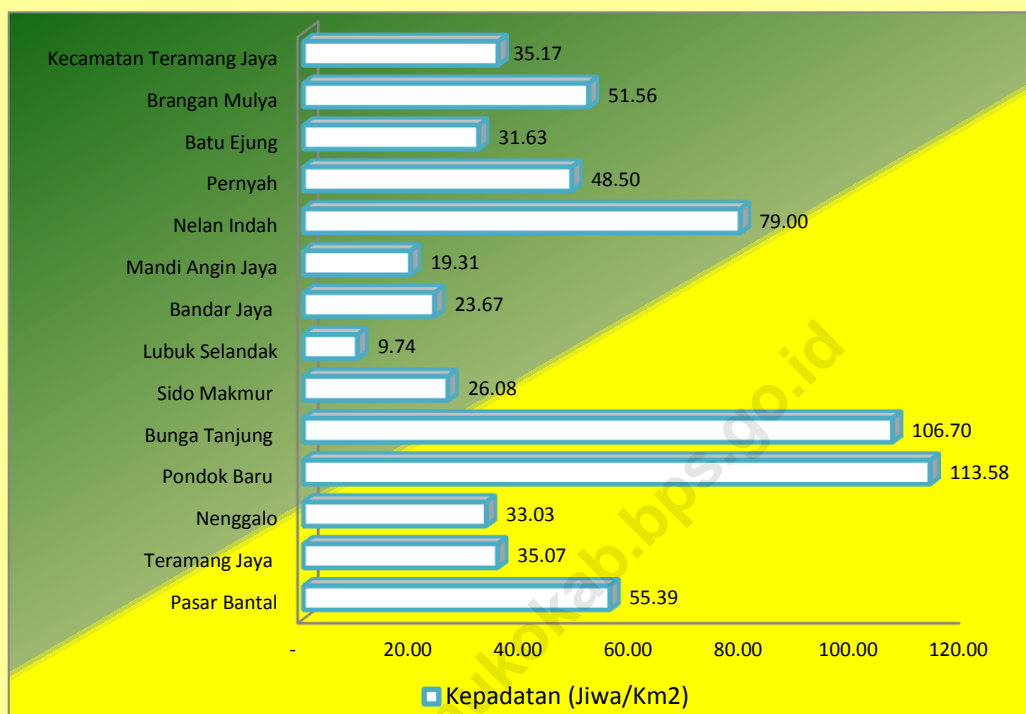
Jumlah penduduk sementara Kecamatan Teramang Jaya pada tahun 2012 adalah 10.382 jiwa. Pada tahun 2011, jumlah penduduk Kecamatan Teramang Jaya sebanyak 10.046 jiwa. Tahun 2012, jumlah penduduk laki-laki 5.431 jiwa dan perempuan 4.951 jiwa. Artinya, pada tahun 2012 terjadi pertumbuhan penduduk sebesar 3,34 persen. Rasio jenis kelamin atau *sex ratio* penduduk Kecamatan Teramang Jaya tahun 2012 sebesar 109. Angka ini berarti setiap 100 penduduk perempuan di Kecamatan Teramang Jaya, terdapat 109 penduduk laki-laki.



Sumber: BPS Kabupaten Mukomuko, 2012

Tingkat kepadatan penduduk kecamatan ini mencapai 35,16 jiwa / km². Kepadatan penduduk tingkat desa bervariasi antara 9,74 jiwa / km² sampai dengan 113,58 jiwa / km² dimana penduduk terpadat di desa Pondok Baru dan terjarang di desa Lubuk Selandak. Tingkat perkembangan penduduk Kecamatan Teramang Jaya dari tahun 2012 digambarkan pada grafik berikut ini.

Gambar 3.
Kepadatan Penduduk di
Kecamatan Teramang Jaya, 2012



Sumber: BPS Kabupaten Mukomuko, 2012

Tabel 3.1 Luas Wilayah, Jumlah Penduduk, dan Kepadatan Penduduk Dirinci Menurut Desa di Kecamatan Teramang Jaya Tahun 2012

	Nama Desa	Luas (Km ²)	Jumlah Penduduk (jiwa)	Kepadatan Penduduk (jiwa/km ²)
	(1)	(2)	(3)	(4)
01.	Pasar Bantal	22,17	1.218	55,39
02.	Teramang Jaya	15,00	522	35,07
03.	Nenggalo	11,99	394	33,03
04.	Pondok Baru	5,3	598	113,58
05.	Bunga Tanjung	16,72	1.770	106,70
06.	Sido Makmur	35,50	918	26,08
07.	Lubuk Selandak	50,00	483	9,74
08.	Bandar Jaya	45,00	1.057	23,67
09.	Mandi Angin Jaya	35,00	671	19,31
10.	Nelan Indah	10,00	786	79,00
11.	Pernyah	12,00	578	48,50
12.	Batu Ejung	27,06	849	31,63
13.	Brangan Mulya	9,50	460	51,56
	Jumlah	295,22	10.382	35,16

Sumber : BPS Kabupaten Mukomuko, 2012

Tabel 3.2 Perbandingan Jumlah Penduduk Menurut Desa di Kecamatan Teramang Jaya Tahun 2008 - 2012

	Nama Desa	2008	2009	2010	2011	2012
	<i>(1)</i>	<i>(2)</i>	<i>(3)</i>	<i>(4)</i>	<i>(5)</i>	<i>(6)</i>
01.	Pasar Bantal	999	1.024	1.165	1.183	1.218
02.	Teramang Jaya	769	788	506	514	522
03.	Nenggalo	585	279	383	389	394
04.	Pondok Baru	537	550	573	581	598
05.	Bunga Tanjung	1.027	1.052	1.722	1.751	1.770
06.	Sido Makmur	1.012	1.037	878	891	918
07.	Lubuk Selandak	642	658	464	471	483
08.	Bandar Jaya	929	952	1.002	1.017	1.057
09.	Mandi Angin Jaya	541	554	644	654	671
10.	Nelan Indah	898	920	754	766	786
11.	Pernyah	494	506	555	563	578
12.	Batu Ejung	727	745	807	819	849
13.	Brangan Mulya	0	320	440	447	460
	Jumlah	9.160	9.385	9.893	10.046	10.382

Sumber : BPS Kabupaten Mukomuko, 2012

Tabel 3.3 Jumlah Penduduk Menurut Jenis Kelamin dan Sex Rasio Dirinci Menurut Desa Di Kecamatan Teramang Jaya Tahun 2012

	Nama Desa	Laki-laki	Perempuan	Jumlah	Sex Rasio
	(1)	(2)	(3)	(4)	(5)
01.	Pasar Bantal	644	584	1.228	110,27
02.	Teramang Jaya	273	253	526	107,90
03.	Nenggalo	211	185	396	114,05
04.	Pondok Baru	305	297	602	102,69
05.	Bunga Tanjung	926	858	1.784	107,92
06.	Sido Makmur	495	431	926	114,84
07.	Lubuk Selandak	266	221	487	120,36
08.	Bandar Jaya	574	491	1.065	117,04
09.	Mandi Angin Jaya	362	309	671	116,90
10.	Nelan Indah	405	385	790	105,19
11.	Pernyah	297	285	582	104,21
12.	Batu Ejung	424	432	856	98,14
13.	Brangan Mulya	247	217	464	113,82
	Jumlah	5.431	4.951	10.382	109,69

Sumber : BPS Kabupaten Mukomuko, 2012

*Angka Sementara



4

Sosial kemasyarakatan kecamatan Terawang Jaya yang meliputi bidang pendidikan, kesehatan, dan keagamaan. Variabel-variabel utama ketiga bidang tersebut meliputi jumlah fasilitas dan jumlah tenaga pelaksana. Bidang pendidikan di Kecamatan Terawang Jaya pada tahun 2012 tercatat fasilitas atau sarana gedung Sekolah Dasar (SD) / Madrasah Ibtidaiyah (MI) dan Sekolah Menengah Pertama (SMP) / Madrasah Tsanawiyah (MTs) adalah sebanyak 10 SD/MI dan lima SMP/MTs. Gedung Sekolah Menengah Kejuruan (SMK) ada dua. Sedangkan Sekolah Menengah Umum (SMU) hingga tahun 2012 belum ada di kecamatan ini. SMK yang ada di kecamatan Terawang Jaya adalah rumpun pelayaran dan pertukangan.

Pada tahun yang sama jumlah murid SD/MI dan SMP/MTs masing-masing 1.498 SD dan MI 75 murid serta 320 SMP dan MTs 40 murid sedangkan jumlah tenaga pengajar/guru SD/MI dan SMP/MTs masing-masing adalah SD 117 dan MI 9 guru serta SMP 23 dan 11 guru MTs.

Berdasarkan data di atas, tercatat bahwa pada tingkat SD, rasio murid terhadap sekolah adalah 164, yang menyatakan bahwa rata-rata jumlah murid di setiap SD di Kecamatan Terawang Jaya adalah 164 murid. Sedangkan rasio murid terhadap guru mencapai 12, yang menyatakan setiap guru SD di Kecamatan Terawang Jaya rata-rata mengajar 12 murid. Pada tingkat SMP, rasio murid terhadap sekolah adalah 80. Rata-rata jumlah murid di setiap SMP di Kecamatan Terawang Jaya adalah 80 murid, sedangkan rasio murid terhadap guru adalah 13. Ini artinya bahwa setiap guru SMP di Kecamatan Terawang Jaya rata-rata mengajar 13 murid.

Fasilitas kesehatan kecamatan Terawang Jaya memiliki satu puskesmas, tiga puskesmas pembantu, lima poskesdes, satu puskesmas keliling, dan 15 posyandu. Lokasi puskesmas tersebut berada di desa Pondok Baru. Selain itu, berdasarkan SK penempatannya petugas medis yang melayani kesehatan masyarakat di kecamatan Terawang Jaya meliputi dua orang dokter, 12 perawat, dan 11 bidan. Sedangkan sarana ibadah terdapat 21 masjid dan 17 surau. Keberadaan masjid di kecamatan Terawang Jaya sudah ada untuk setiap desanya.

Tabel 4.1 Banyaknya Sekolah Dasar (SD) Berdasarkan Statusnya di Kecamatan Teramang Jaya Tahun 2012

Nama Desa	Status SD		Jumlah
	Negeri	Swasta	
(1)	(2)	(3)	(4)
01. Pasar Bantal	0	0	0
02. Teramang Jaya	1	0	1
03. Nenggalo	1	0	1
04. Pondok Baru	1	0	1
05. Bunga Tanjung	1	0	1
06. Sido Makmur	1	0	1
07. Lubuk Selandak	1	0	1
08. Bandar Jaya	1	0	1
09. Mandi Angin Jaya	1	0	1
10. Nelan Indah	1	0	1
11. Pernyah	0	0	0
12. Batu Ejung	0	0	0
13. Brangan Mulya	0	0	0
Jumlah	9	0	9

Sumber : Dinas Pendidikan Kabupaten Mukomuko 2012

Tabel 4.2 Sekolah, Guru, Murid, Rasio Murid – Sekolah, Rasio Guru – Sekolah, dan Rasio Murid – Guru Sekolah Dasar (SD) Kecamatan Teramang Jaya, 2008 - 2012

Tahun Ajaran	SD					
	Sekolah	Guru	Murid	Rasio Murid-Sekolah	Rasio Guru-Sekolah	Rasio Murid-Guru
(1)	(2)	(3)	(4)	(5)	(6)	(7)
2012-2013	9	117	1,498	166.44	13.00	12.80
2011-2012	9	105	1,516	168.44	11.66	14.44
2010-2011	9	61	1,463	162.55	6.77	23.98
2009-2010	8	96	1,454	181.75	12.00	15.14
2008-2009	8	53	1,368	171.00	6.62	25.81

Sumber : Dinas Pendidikan Kabupaten Mukomuko 2012

Tabel 4.3 Banyaknya Madsarah Ibtidiyah (MI) Berdasarkan Statusnya di Kecamatan Teramang Jaya Tahun 2012

Nama Desa	Status MI		Jumlah
	Negeri	Swasta	
(1)	(2)	(3)	(4)
01. Pasar Bantal	0	0	0
02. Teramang Jaya	0	0	0
03. Nenggalo	0	0	0
04. Pondok Baru	0	0	0
05. Bunga Tanjung	0	0	0
06. Sido Makmur	0	0	0
07. Lubuk Selandak	0	0	0
08. Bandar Jaya	1	0	1
09. Mandi Angin Jaya	0	0	0
10. Nelan Indah	0	0	0
11. Pernyah	0	0	0
12. Batu Ejung	0	0	0
13. Brangan Mulya	0	0	0
Jumlah	1	0	1

Sumber : Dinas Pendidikan Kabupaten Mukomuko 2012

Tabel 4.4 Sekolah, Guru, Murid, Rasio Murid – Sekolah, Rasio Guru – Sekolah, dan Rasio Murid – Guru Madrasah Ibtidiyah (MI) Kecamatan Teramang Jaya, 2008 – 2012

Tahun Ajaran	MI					
	Sekolah	Guru	Murid	Rasio Murid-Sekolah	Rasio Guru-Sekolah	Rasio Murid-Guru
(1)	(2)	(3)	(4)	(5)	(6)	(7)
2012-2013	1	9	75	75.00	9.00	8.33
2011-2012	1	12	44	44.00	12.00	3.66
2010-2011	1	12	44	44.00	12.00	3.66
2009-2010	-	-	-	-	-	-
2008-2009	-	-	-	-	-	-

Sumber : Dinas Pendidikan Kabupaten Mukomuko 2012

Tabel 4.5 Banyaknya Sekolah Menengah Pertama (SMP) Berdasarkan Statusnya Di Kecamatan Teramang Jaya Tahun 2012

Nama Desa	Status SMP		Jumlah
	Negeri	Swasta	
(1)	(2)	(3)	(4)
01. Pasar Bantal	0	0	0
02. Teramang Jaya	1	0	1
03. Nenggalo	0	0	0
04. Pondok Baru	0	0	0
05. Bunga Tanjung	0	0	0
06. Sido Makmur	0	1	1
07. Lubuk Selandak	0	0	0
08. Bandar Jaya	1	0	1
09. Mandi Angin Jaya	1	0	1
10. Nelan Indah	0	0	0
11. Pernyah	0	0	0
12. Batu Ejung	0	0	0
13. Brangan Mulya	0	0	0
Jumlah	3	1	4

Sumber : Dinas Pendidikan Kabupaten Mukomuko 2012

Tabel 4.6 Sekolah, Guru, Murid, Rasio Murid – Sekolah, Rasio Guru – Sekolah, dan Rasio Murid – Guru Sekolah Menengah Pertama (SMP) Kecamatan Teramang Jaya, 2008 – 2012

Tahun Ajaran	SMP					
	Sekolah	Guru	Murid	Rasio Murid-Sekolah	Rasio Guru-Sekolah	Rasio Murid-Guru
(1)	(2)	(3)	(4)	(5)	(6)	(7)
2012-2013	4	23	320	80.00	5.75	13.91
2011-2012	4	43	335	83.75	10.75	7.79
2010-2011	4	50	325	81.25	12.50	6.50
2009-2010	3	32	306	102.00	10.66	9.56
2008-2009	3	15	262	87.33	5.00	17.46

Sumber : Dinas Pendidikan Kabupaten Mukomuko 2012

Tabel 4.7 Banyaknya Madrasah Tsanawiyah (MTs) Berdasarkan Statusnya Di Kecamatan Teramang Jaya Tahun 2012

Nama Desa	Status MTs		Jumlah
	Negeri	Swasta	
(1)	(2)	(3)	(4)
01. Pasar Bantal	0	0	0
02. Teramang Jaya	0	0	0
03. Nenggalo	0	0	0
04. Pondok Baru	0	0	0
05. Bunga Tanjung	0	0	0
06. Sido Makmur	0	0	0
07. Lubuk Selandak	0	0	0
08. Bandar Jaya	0	0	0
09. Mandi Angin Jaya	0	0	0
10. Nelan Indah	0	0	0
11. Pernyah	1	0	1
12. Batu Ejung	0	0	0
13. Brangan Mulya	0	0	0
Jumlah	1	0	1

Sumber : Dinas Pendidikan Kabupaten Mukomuko 2012

Tabel 4.8 Sekolah, Guru, Murid, Rasio Murid – Sekolah, Rasio Guru – Sekolah, dan Rasio Murid – Guru Madrasah Tsanawiyah (MTs) Kecamatan Teramang Jaya, 2008 – 2012

Tahun Ajaran	MTs					
	Sekolah	Guru	Murid	Rasio Murid-Sekolah	Rasio Guru-Sekolah	Rasio Murid-Guru
(1)	(2)	(3)	(4)	(5)	(6)	(7)
2012-2013	1	11	40	40.00	11.00	3.64
2011-2012	1	10	17	17.00	10.00	1.70
2010-2011	1	10	17	17.00	10.00	1.70
2009-2010	-	-	-	-	-	-
2008-2009	-	-	-	-	-	-

Sumber : Dinas Pendidikan Kabupaten Mukomuko 2012

Tabel 4.9 Banyaknya Sekolah Menengah Atas (SMA) Berdasarkan Statusnya di Kecamatan Teramang Jaya Tahun 2012

Nama Desa	Status SMA		Jumlah
	Negeri	Swasta	
(1)	(2)	(3)	(4)
01. Pasar Bantal	0	0	0
02. Teramang Jaya	0	0	0
03. Nenggalo	0	0	0
04. Pondok Baru	0	0	0
05. Bunga Tanjung	0	0	0
06. Sido Makmur	0	0	0
07. Lubuk Selandak	0	0	0
08. Bandar Jaya	0	0	0
09. Mandi Angin Jaya	0	0	0
10. Nelan Indah	0	0	0
11. Pernyah	0	0	0
12. Batu Ejung	0	0	0
13. Brangan Mulya	0	0	0
Jumlah	0	0	0

Sumber : Dinas Pendidikan Kabupaten Mukomuko Tahun 2012

Tabel 4.10 Banyaknya Sekolah Menengah Kejuruan (SMK) Berdasarkan Statusnya di Kecamatan Teramang Jaya Tahun 2012

Nama Desa	Status SMK		Jumlah
	Negeri	Swasta	
(1)	(2)	(3)	(4)
01. Pasar Bantal	0	0	0
02. Teramang Jaya	0	0	0
03. Nenggalo	0	0	0
04. Pondok Baru	0	0	0
05. Bunga Tanjung	0	0	0
06. Sido Makmur	0	1	1
07. Lubuk Selandak	0	0	0
08. Bandar Jaya	0	0	0
09. Mandi Angin Jaya	1	0	1
10. Nelan Indah	0	0	0
11. Pernyah	0	0	0
12. Batu Ejung	0	0	0
13. Brangan Mulya	0	0	0
Jumlah	1	1	2

Sumber : Dinas Pendidikan Kabupaten Mukomuko 2012

Tabel 4.11 Sekolah, Guru, Murid, Rasio Murid – Sekolah, Rasio Guru – Sekolah, dan Rasio Murid – Guru Sekolah Menengah Kejuruan (SMK) Kecamatan Teramang Jaya, 2008 – 2012

Tahun Ajaran	SMK					
	Sekolah	Guru	Murid	Rasio Murid-Sekolah	Rasio Guru-Sekolah	Rasio Murid-Guru
(1)	(2)	(3)	(4)	(5)	(6)	(7)
2012-2013	2	40	95	47.50	20.00	2.37
2011-2012	2	31	91	45.55	15.50	2.93
2010-2011	2	28	64	32.00	14.00	2.28
2009-2010	-	-	-	-	-	-
2008-2009	-	-	-	-	-	-

Sumber : Dinas Pendidikan Kabupaten Mukomuko 2012

Tabel 4.12 Banyaknya Sarana Kesehatan di Kecamatan Teramang Jaya Tahun 2010 – 2012

No.	Sarana Kesehatan	2010	2011	2012
(1)	(2)	(3)	(4)	(5)
01.	Rumah Sakit	0	0	0
02.	Puskesmas	1	1	1
03.	Puskesmas Pembantu	3	3	3
04.	Puskesmas Keliling	1	1	1
05.	Posyandu	15	15	15
06.	Pos Obat	-	-	-
07.	Poskesdes	5	5	5
08.	Polindes	-	-	-
09.	Desa Siaga	12	12	12

Sumber : Kecamatan Teramang Jaya 2012

Tabel 4.13 Banyaknya Tenaga Kesehatan di Kecamatan Teramang Jaya Berdasarkan Surat Keputusan Tahun 2010 – 2012

Nama Desa	Dokter			Bidan		
	2010	2011	2012	2010	2011	2012
(1)	(2)	(3)	(4)	(5)	(6)	(7)
01. Pasar Bantal	0	0	0	1	1	1
02. Teramang Jaya	0	0	0	1	1	1
03. Nenggalo	0	0	0	1	1	1
04. Pondok Baru	1	2	2	3	3	3
05. Bunga Tanjung	0	0	0	0	0	0
06. Sido Makmur	0	0	0	0	0	0
07. Lubuk Selandak	0	0	0	0	0	0
08. Bandar Jaya	0	0	0	2	2	2
09. Mandi Angin Jaya	0	0	0	0	0	0
10. Nelan Indah	0	0	0	0	0	0
11. Pernyah	0	0	0	1	1	1
12. Batu Ejung	0	0	0	1	1	1
13. Brangan Mulya	0	0	0	0	1	1
Jumlah	1	2	2	10	11	11

Sumber : Dinas Kesehatan Kabupaten Mukomuko, 2012

Tabel 4.14 Banyaknya Tenaga Kesehatan Menurut Unit Kerja dan Sarana Pelayanan Kesehatan di Kecamatan Teramang Jaya 2011- 2012

Tenaga Medis / Non Medis	Tahun		
	2010	2011	2012
(1)	(2)	(3)	(4)
01. Dokter	1	2	2
02. Perawat	0	10	12
03. Bidan	10	11	11
04. Farmasi	0	0	0
05. Ahli Gizi	0	0	0
06. Teknisi Medis*	0	0	0
07. Sanitasi	0	0	1
08. Kesehatan Masyarakat	0	1	3
Jumlah	11	24	29

Sumber : Dinas Kesehatan Kabupaten Mukomuko, 2012

*Termasuk Ahli Radiologi, Fisioterapi, dan Penata Anastesi

Tabel 4.15 Banyaknya Akseptor Aktif Keluarga Berencana Menurut Jenis Kontrasepsi yang Digunakan di Kecamatan Teramang Jaya Tahun 2008 – 2012

No.	Jenis Kontrasepsi	Jumlah Akseptor				
		2008	2009	2010	2011	2012
(1)	(2)	(3)	(4)	(5)	(6)	(7)
1.	I U D	45	52	54	58	81
2.	M O W	12	25	32	49	53
3.	M O P	-	-	-	3	8
4.	IMPLANT	148	167	165	272	297
5.	SUNTIKAN	579	500	592	960	1,105
6.	P I L	656	576	578	371	232
7.	KONDOM	21	36	36	29	28
Jumlah		1,461	1,356	1,457	1,742	1,804

Sumber : Badan Koordinasi KB dan PP Kabupaten Mukomuko 2012

Tabel 4.16 Banyaknya Balita yang Mendapat Imunisasi di Kecamatan Teramang Jaya Tahun 2010 – 2012

No	Jenis Imunisasi	2010	2011	2012
(1)	(2)	(3)	(4)	(5)
1.	BCG	-	61	260
2.	DPT 1	276	64	243
3.	DPT 2	248	64	269
4.	DPT 3	273	53	248
5.	POLIO 1	-	64	263
6.	POLIO 2	-	62	250
7.	POLIO 3	-	79	277
8.	POLIO 4	253	67	247
9.	HEPATITIS B 1	248	-	-
10.	HEPATITIS B 3	273	-	-
11.	CAMPAK	301	70	245
Jumlah		*1,872	584	2,302

Sumber : Dinas Kesehatan Kabupaten Mukomuko 2012

*Angka Perbaikan

Tabel 4.17 Jumlah Kasus HIV/AIDS, IMS, DBD, Diare, TB, dan Malaria di Wilayah Kecamatan Teramang Jaya Tahun 2010 – 2012

No	Jenis Penyakit	2010	2011	2012
<i>(1)</i>	<i>(2)</i>	<i>(3)</i>	<i>(4)</i>	<i>(5)</i>
1.	HIV / AIDS	0	-	-
2.	IMS	0	-	-
3.	DBD	1	-	9
4.	DIARE	161	178	304
5.	TB	14	1	14
6.	MALARIA	169	-	716
Jumlah		345	179	1,043

Sumber: Dinas Kesehatan Kabupaten Mukomuko 2012

Tabel 4.18 Banyaknya Pasangan Usia Subur (PUS) di Kecamatan Teramang Jaya 2012

	Nama Desa	Jumlah PUS Menurut Kelompok Umur			Pasangan Usia Subur
		< 20 th	20 – 29 th	30 – 49 th	
	(1)	(2)	(3)	(4)	(5)
01.	Pasar Bantal	5	36	201	242
02.	Teramang Jaya	3	48	40	91
03.	Nenggalo	0	21	52	73
04.	Pondok Baru	3	32	92	127
05.	Bunga Tanjung	7	190	224	421
06.	Sido Makmur	9	86	161	256
07.	Lubuk Selandak	13	42	64	119
08.	Bandar Jaya	5	78	195	278
09.	Mandi Angin Jaya	11	40	67	118
10.	Nelan Indah	144	57	87	0
11.	Pernyah	0	38	95	133
12.	Batu Ejung	1	95	91	187
13.	Brangan Mulya	23	25	50	98
Jumlah		224	788	1,419	2,143

Sumber : Badan Koordinasi KB dan PP Kabupaten Mukomuko 2012

Tabel 4.19 Banyaknya Sarana Ibadah di Kecamatan Teramang Jaya Tahun 2012

	Nama Desa	Masjid	Surau	Gereja	Pura	Vihara
	<i>(1)</i>	<i>(2)</i>	<i>(3)</i>	<i>(4)</i>	<i>(5)</i>	<i>(6)</i>
01.	Pasar Bantal	1	2	0	0	0
02.	Teramang Jaya	2	1	0	0	0
03.	Nenggalo	1	0	0	0	0
04.	Pondok Baru	1	1	0	0	0
05.	Bunga Tanjung	3	2	0	0	0
06.	Sido Makmur	2	2	0	0	0
07.	Lubuk Selandak	2	1	0	0	0
08.	Bandar Jaya	4	3	0	0	0
09.	Mandi Angin Jaya	1	0	0	0	0
10.	Nelan Indah	1	1	0	0	0
11.	Pernyah	1	1	0	0	0
12.	Batu Ejung	1	2	0	0	0
13.	Brangan Mulya	1	1	0	0	0
	Jumlah	21	17	0	0	0

Sumber : Kecamatan Teramang Jaya, 2012

Tabel 4.20 Banyaknya Hewan Kurban di Kecamatan Teramang Jaya Tahun 2012

Tahun Berkurban	Jenis Hewan			Penduduk Agama Islam	Penduduk Berkurban
	Sapi	Kerbau	Kambing		
(1)	(2)	(3)	(4)	(5)	(6)
2012	71	3	8	10,691	546

Sumber : Kantor Kementerian Agama 2012

Tabel 4.21 Banyaknya Penduduk Menikah Rujuk di Kecamatan Teramang Jaya Tahun 2012

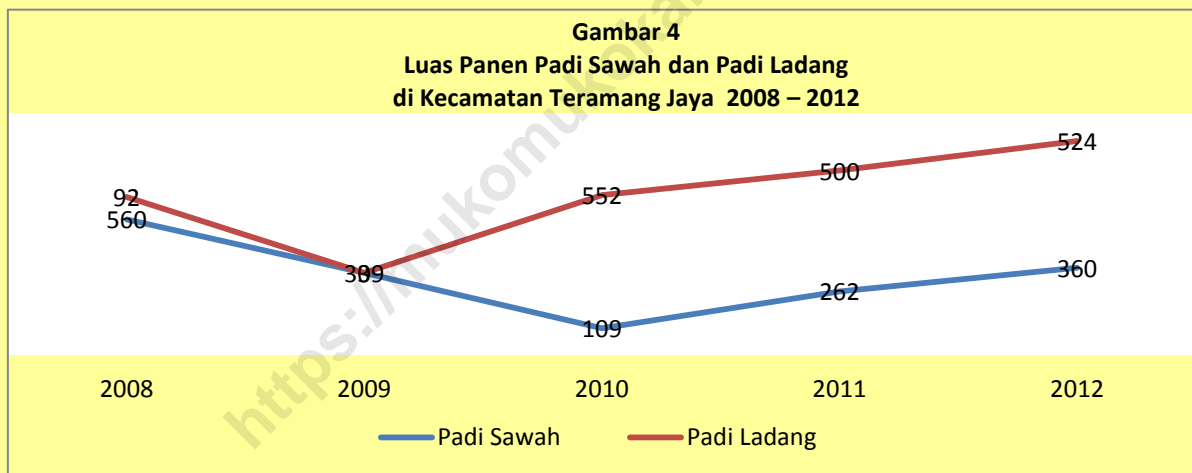
Tahun	Bulan											
	Jan	Feb	Maret	April	Mei	Juni	Juli	Agus	Sep	Okt	Nov	Des
(1)	(2)	(3)	(4)	(5)	(6)	(7)	(8)	(9)	(10)	(11)	(13)	(14)
2012	0	7	10	22	10	12	10	11	6	8	13	0

Sumber : Kantor Kementrian Agama 2012

Pertanian

5

Luas panen padi pada tahun 2009, 2010, 2011, dan 2012 di Kecamatan Terawang Jaya sebesar 339 hektar, 661 hektar, 762 hektar, dan 884 hektar. Terjadinya peningkatan luas panen padi sawah dan padi ladang tersebut berpengaruh terhadap produksi padi dari 2.152,8 ton menjadi 2.737 ton. Tahun 2012 produktivitas padi di kecamatan ini adalah 3,09 ton per hektar. Luas lahan padi sawah dan padi ladang dari tahun 2008 - 2012 di kecamatan Terawang Jaya digambarkan pada grafik berikut ini.



Sumber : Dinas Pertanian, Perkebunan, Peternakan, dan Kehutanan Kabupaten Mukomuko, 2012

Produksi tanaman palawija di Kecamatan Terawang Jaya didominasi oleh tanaman jagung yang besar produksinya mencapai 3.912 ton selama tahun 2012. Adapun ubi kayu, ubi jalar, kacang tanah, kedelai, dan kacang hijau dengan masing-masing produksi 576 ton, 495 ton, 81 ton, 56 ton, dan 64 ton.

Tabel 5.1 Produksi Padi Sawah dan Padi Ladang di Kecamatan Teramang Jaya Tahun 2008 – 2012 (Ton)

No.	Tahun	Padi Sawah	Padi Ladang	Jumlah
(1)	(2)	(3)	(4)	(5)
1.	2008	1.792	184	1.976
2.	2009	1.220,4	0	1.220,4
3.	2010	194,4	938,4	1.132,8
4.	2011	1.152,8	1.000	2.152,8
5.	2012	1.584,0	1.153,0	2.737,0

Sumber : Dinas Pertanian, Perkebunan, Peternakan, dan Kehutanan Kabupaten Mukomuko, 2012

Tabel 5.2 Luas Panen Padi Sawah dan Padi Ladang di Kecamatan Teramang Jaya Tahun 2008 – 2012 (Ha)

No.	Tahun	Padi Sawah	Padi Ladang	Jumlah
(1)	(2)	(3)	(4)	(5)
1.	2008	560	92	652
2.	2009	339	-	339
3.	2010	109	552	661
4.	2011	262	500	762
5.	2012	360	524	884

Sumber : Dinas Pertanian, Perkebunan, Peternakan, dan Kehutanan Kabupaten Mukomuko, 2012

Tabel 5.3 Produksi Palawija Di Kecamatan Teramang Jaya Tahun 2008 – 2012

No.	Komoditi	Produksi (Ton)				
		2008	2009	2010	2011	2012
(1)	(2)	(3)	(4)	(5)	(6)	(7)
01.	Jagung	4.429	724	360	820,00	3.912,00
02.	Ubi Kayu	117	96	329	826,56	576,00
03.	Ubi Jalar	66	44	99,2	136,84	495,00
04.	Kacang Tanah	11	3	25,2	30,00	81,00
05.	Kedelai	-	6	-	18,00	56,00
06.	Kacang Hijau	11	28	14,7	26,73	64,00

Sumber : Dinas Pertanian, Perkebunan, Peternakan, dan Kehutanan
Kabupaten Mukomuko, 2012

Tabel 5.4 Luas Panen Palawija di Kecamatan Teramang Jaya Tahun 2008 – 2012

No.	Komoditi	Luas Panen (Ha)				
		2008	2009	2010	2011	2012
(1)	(2)	(3)	(4)	(5)	(6)	(7)
01.	Jagung	103	181	90	205	767
02.	Ubi Kayu	0	9	47	70	51
03.	Ubi Jalar	11	4	16	18	35
04.	Kacang Tanah	6	36	28	30	74
05.	Kedelai	11	7	-	22	51
06.	Kacang Hijau	-	23	21	-	58

Sumber : Dinas Pertanian, Perkebunan, Peternakan, dan Kehutanan Kabupaten Mukomuko, 2012

Tabel 5.5 Produksi Sayur - Sayuran di Kecamatan Teramang Jaya Tahun 2008 – 2012

No	Komoditi	Produksi (Ton)				
		2008	2009	2010	2011	2012
(1)	(2)	(3)	(4)	(5)	(6)	(7)
01.	Kacang Panjang	117	12,5	-	128	26.00
02.	Cabe	630	0	2,4	108	10.20
03.	Tomat	-	-	-	77,5	18.60
04.	Terung	975	0	-	407	54.10
05.	Ketimun	900	10,5	-	263,8	15.40
06.	Kangkung	96	12,5	-	108,8	23.80
07.	Bayam	42	6	-	87,2	56.90

Sumber : Dinas Pertanian, Perkebunan, Peternakan, dan Kehutanan Kabupaten Mukomuko, 2012

Tabel 5.6 Luas Panen Sayur - sayuran di Kecamatan Teramang Jaya Tahun 2008 – 2012

No	Komoditi	Luas Panen (Ha)				
		2008	2009	2010	2011	2012
(1)	(2)	(3)	(4)	(5)	(6)	(7)
01.	Kacang Panjang	13	5	10	64	13
02.	Cabe	9	2	6	16	6
03.	Tomat	-	-	-	25	6
04.	Terung	15	3	10	128	17
05.	Ketimun	15	3	5	70	4
06.	Kangkung	12	5	2	32	7
07.	Bayam	7	3	-	23	15

Sumber : Dinas Pertanian, Perkebunan, Peternakan, dan Kehutanan Kabupaten Mukomuko, 2012

Tabel 5.7 Produksi Tanaman Buah-buahan di Kecamatan Teramang Jaya Tahun 2008 – 2012

No.	Komoditi	Produksi (Ton)				
		2008	2009	2010	2011	2012
(1)	(2)	(3)	(4)	(5)	(6)	(7)
01.	Alpukat	30	-	-	1,8	1,10
02.	Pepaya	39	-	-	18,95	23,30
03.	Mangga	156	-	0,75	11,51	16,80
04.	Pisang	27	-	-	61,74	40,90
05.	Rambutan	33	-	-	18,68	15,30
06.	Nenas	130	-	-	3,91	3,10
07.	Duku/Langsat	45	-	-	-	-
08.	Salak	4	-	-	1,98	10,60
09.	Jeruk	69	-	-	7,64	4,80
10.	Sawo	81	-	-	1,74	3,90
11.	Durian	16	-	1,00	25,70	9,90
12.	Jambu Biji	12	-	-	-	-

Sumber : Dinas Pertanian, Perkebunan, Peternakan, dan Kehutanan Kabupaten Mukomuko, 2012

Tabel 5.8 Luas Tanam dan Produksi Tanaman Perkebunan Menurut Jenis Tanaman di Kecamatan Teramang Jaya Tahun 2010 – 2012

No	Jenis Tanaman	Luas Tanam			Produksi		
		2010	2011	2012	2010	2011	2012
(1)	(2)	(3)	(4)	(5)	(6)	(7)	(8)
01.	Karet	234	209	267,00	1.050	281	340,00
02.	Kelapa	-	41	794,00	-	57	550,00
03.	Kelapa Sawit	11.2	11.554	11.554,00	138,46	5.562	31.661,60
04.	Kopi	31	5	4,50	-	2	2,25
05.	Lada	45	-	-	5.850	-	-
06.	Kakao	-	4	3,50	-	2,01	1,93
07.	Lainnya	-	30	6,00	-	19	5,20

Sumber : Dinas Pertanian, Perkebunan, Peternakan, dan Kehutanan Kabupaten Mukomuko, 2012

Tabel 5.9 Populasi Ternak di Kecamatan Teramang Jaya Tahun 2009 – 2012

No.	Ternak	Populasi (Ekor)			
		2009	2010	2011	2012
(1)	(2)	(4)	(5)	(6)	(7)
1.	Sapi Potong	1.185	100	129	140
2.	Kerbau	207	208	228	253
3.	Kambing	2.475	2.489	862	-
4.	Babi	-	-	-	-
5.	Domba	-	-	-	470
6.	Ayam Kampung	16.015	37.447	16.015	5.600
7.	Ayam Pedaging	-	27.177	-	-
8.	Itik	67	524	294	1.350
9.	Lainnya	-	-	8	-

Sumber : Dinas Kelautan dan Perikanan Kabupaten Mukomuko, 2012

Tabel 5.10 Produksi dan Nilai Perikanan Darat di Kecamatan Teramang Jaya Tahun 2009 - 2012

No.	Jenis	Produksi (ton)			
		2009	2010	2011	2012
(1)	(2)	(3)	(4)	(5)	(7)
01.	Kolam	1,5	-	-	-
02.	Perikanan Laut	-	2.406,21	8.369,09	12.026,59
03.	Perikanan Sawah	-	-	-	-
04.	Perairan Umum	-	-	-	-
05.	Tambak	-	-	-	-
06.	Lainnya	-	-	-	-

Sumber : Dinas Kelautan dan Perikanan Kabupaten Mukomuko, 2012

Tabel 5.11 Jumlah Perahu / Kapal Berdasarkan Jenis Kapal Di Kecamatan Teramang Jaya Tahun 2009 – 2012

No.	Jenis	Tahun			
		2009	2010	2011	2012
(1)	(2)	(3)	(4)	(5)	(6)
01.	Perahu Tanpa Motor	-	-	18	14
02.	Perahu Motor Tempel	-	-	-	
03.	Kapal Motor	-	-	87	149

Sumber : Dinas Kelautan dan Perikanan Kabupaten Mukomuko, 2012



Sektor keuangan, persewaan, dan jasa perusahaan dan sektor perdagangan, hotel, dan restoran di Kecamatan Teramang Jaya belum mengalami perkembangan yang sangat berarti. Hal ini dapat kita lihat dari jumlah sarana penunjang keuangan seperti koperasi, pasar, akomodasi, hotel, dan lain sebagainya yang masih sangat terbatas.

Mengingat kondisi lahannya yang sebagian besar digunakan sebagai lahan pertanian dan mata pencaharian penduduknya yang mengandalkan subsektor perkebunan sawit membuat sektor keuangan, persewaan, dan jasa perusahaan dan sektor perdagangan, hotel, dan restoran di kecamatan ini masih membutuhkan waktu yang relatif lama untuk tumbuh.

Tabel 6.1 Banyaknya Koperasi di Kecamatan Teramang Jaya Tahun 2012

	Nama Desa	KUD	Koperasi Lainnya
	<i>(1)</i>	<i>(2)</i>	<i>(3)</i>
01.	Pasar Bantal	1	0
02.	Teramang Jaya	0	0
03.	Nenggalo	0	0
04.	Pondok Baru	0	0
05.	Bunga Tanjung	0	0
06.	Sido Makmur	0	0
07.	Lubuk Selandak	0	0
08.	Bandar Jaya	1	0
09.	Mandi Angin Jaya	0	0
10.	Nelan Indah	0	0
11.	Pernyah	0	0
12.	Batu Ejung	0	0
13.	Brangan Mulya	0	0

Sumber : Kepala Desa, 2012

Tabel 6.2 Banyaknya Jenis Akomodasi di Kecamatan Teramang Jaya Tahun 2012

Nama Desa	Jenis Akomodasi	
	Rumah Makan	Hotel
(1)	(2)	(3)
01. Pasar Bantal	0	0
02. Teramang Jaya	0	0
03. Nenggalo	0	0
04. Pondok Baru	0	0
05. Bunga Tanjung	0	0
06. Sido Makmur	1	0
07. Lubuk Selandak	0	0
08. Bandar Jaya	0	0
09. Mandi Angin Jaya	0	0
10. Nelan Indah	0	0
11. Pernyah	0	0
12. Batu Ejung	0	0
13. Brangan Mulya	2	0
Jumlah	3	0

Sumber : Kecamatan Teramang Jaya, 2012

Tabel 6.3 Banyaknya Pasar dan Fasilitas Perdagangan di Kecamatan Teramang Jaya Tahun 2012

Nama Desa	Jenis Pasar		Toko / Warung Kelontongan
	Pasar Modern	Pasar Tradisional	
(1)	(2)	(3)	
01 Pasar Bantal	1	0	16
02 Teramang Jaya	0	0	3
03 Nenggalo	0	0	7
04 Pondok Baru	0	0	10
05 Bunga Tanjung	0	0	25
06 Sido Makmur	0	0	1
07 Lubuk Selandak	0	0	0
08 Bandar Jaya	0	0	11
09 Mandi Angin Jaya	0	0	0
10 Nelan Indah	0	0	8
11 Pernyah	0	0	2
12 Batu Ejung	1	0	10
13 Brangan Mulya	1	0	5
Jumlah	3	0	98

Sumber: Kecamatan Teramang Jaya 2012



Listrik

7

Listrik merupakan kebutuhan pokok dalam mengembangkan ekonomi masyarakat di suatu wilayah. Keunggulan listrik dibanding energi lain adalah listrik sangat mudah dikonversikan ke dalam bentuk energi lain, mudah disalurkan, dan dapat disimpan. Tenaga listrik adalah salah satu bagian dari sistem energi, yang memegang peranan penting dalam pembangunan ekonomi suatu negara. Bahkan sangat sering, angka konsumsi listrik per kapita digunakan pula sebagai salah satu angka yang menunjukkan tingkat kemakmuran suatu wilayah.

Tabel 7.1 Banyaknya Rumah Tangga Pemakai Listrik di Kecamatan Teramang Jaya Tahun 2012

Nama Desa	Listrik PLN	
	2011	2012
(1)	(2)	(3)
01. Pasar Bantal	164	228
02. Teramang Jaya	-	-
03. Nenggalo	78	89
04. Pondok Baru	150	117
05. Bunga Tanjung	229	281
06. Sido Makmur	62	156
07. Lubuk Selandak	-	-
08. Bandar Jaya	77	202
09. Mandi Angin Jaya	94	143
10. Nelan Indah	158	4
11. Pernyah	150	146
12. Batu Ejung	202	12
13. Brangan Mulya	-	66
Jumlah	1.364	1.444

Sumber: PT. PLN Kab. Mukomuko 2012

A photograph of a waterfall cascading over rocks in a dense, green forest. The water is white and frothy as it falls. The surrounding vegetation is lush and vibrant green. The text 'DATA' is written in large, yellow, serif font across the middle of the waterfall. Below it, the slogan 'MENCERDASKAN BANGSA' is written in a smaller, yellow, sans-serif font. A watermark URL is visible diagonally across the image.

DATA

MENCERDASKAN BANGSA

<https://mikomukokab.bps.go.id>