

**Kecamatan  
KURIPAN  
DALAM ANGKA**

*Kuripan Subdistrict in Figures*

**2019**



**BADAN PUSAT STATISTIK  
KABUPATEN LOMBOK BARAT**  
*Statistics of Lombok Barat Regency*



**Kecamatan  
KURIPAN  
DALAM ANGKA**

*Kuripan Subdistrict in Figures*

**2019**



**Kecamatan Kuripan Dalam Angka**  
***Kuripan Subdistrict in Figures***  
**2019**

ISBN : 978-602-6456-39-7

No. Publikasi/*Publication Number* : 52016.1910

Katalog BPS/*Statistic Catalogue* : 1102001.5201041

Ukuran Buku/*Book Size* : 14,8 x 21 cm

Jumlah Halaman/*Number of Pages* : xvi + 114 Halaman/*Pages*

Naskah/*Manuscript* :

**Badan Pusat Statistik Kabupaten Lombok Barat**

*Statistics of Lombok Barat Regency*

Desain Kover/*Cover Design*:

**Seksi Integrasi Pengolahan dan Diseminasi Statistik**

*Compute and Dissemination Integrated Statistic Section*

Ilustrasi Sampul/*Cover Illustration* : Jembatan Cinta

Sumber Gambar/*Source* :

Diterbitkan Oleh/*Published by*:

© **Badan Pusat Statistik Kabupaten Lombok Barat**

© *Statistics of Lombok Barat Regency*

Dicetak Oleh/*Printed by* : CV. MAHARANI

Dilarang mengumumkan, mendistribusikan, mengomunikasikan, dan/atau menggandakan sebagian atau seluruh isi buku ini untuk tujuan komersial tanpa izin tertulis dari Badan Pusat Statistik

*Prohibited to announce, distribute, communicate, and/or copy part of all of this book for commercial purpose without permission from Statistics Indonesia*







## Kata Pengantar

“Kecamatan Kuripan Dalam Angka 2019” merupakan publikasi yang diterbitkan oleh BPS Kabupaten Lombok Barat. Disadari bahwa publikasi ini belum sepenuhnya memenuhi harapan pihak pemakai data khususnya para perencana, namun diharapkan dapat membantu melengkapi penyusunan rencana pembangunan di Kecamatan Kuripan.

Publikasi ini dapat terwujud berkat kerja sama dan bantuan dari berbagai pihak baik instansi pemerintah maupun swasta. Kepada semua pihak yang telah memberikan bantuan disampaikan penghargaan dan terima kasih yang sebesar-besarnya.

Walaupun publikasi ini telah disiapkan sebaik-baiknya, namun disadari masih ada kekurangan dan kesalahan yang terjadi. Untuk perbaikan publikasi ini, tanggapan dan saran yang bersifat konstruktif dari para pemakai sangat diharapkan.

Kuripan, September 2019  
Koordinator Statistik Kecamatan Kuripan  
BPS Kabupaten Lombok Barat

M. Hadi Wiratama, SE  
NIP.198305102011011008



## Preface

*Kuripan Subdistrict in Figures 2019 is publication written by BPS-Statistics of Lombok Barat Regency. Honestly, this publication has not perfect yet and has not filled the user's hope, especially for the planners yet, but hopely it can help to equip compilation of development planning in Kuripan Subdistrict.*

*This comprehensive publication has been made possible with the assistance and contribution from several governmental institutions and private organizations. To all parties who have been involved in the preparation of this publication, I would like to express my sincerest appreciation and gratitude.*

*Comments and constructive suggestions for the improvement of this publication are always welcome.*

Kuripan, September 2019  
Kuripan Subdistrict Statistical Coordinator  
BPS-Statistics of Lombok Barat Regency

M. Hadi Wiratama, SE  
NIP. 198305102011011008



## Daftar Isi/Contents

	halaman <i>page</i>
Peta Wilayah Kecamatan Kuripan/ <i>Map of Kuripan Subdistrict</i> .....	iii
Kata Pengantar/ <i>Preface</i> .....	v
Daftar Isi/ <i>Contents</i> .....	vii
Daftar Tabel/ <i>List of Tables</i> .....	viii
Daftar Grafik/ <i>Graphics List</i> .....	xv
Penjelasan Umum/ <i>Explanatory Notes</i> .....	xvi
BAB I G E O G R A F I.....	3
BAB II PEMERINTAHAN .....	13
BAB III PENDUDUK .....	23
BAB IV S O S I A L .....	55
BAB V PERTANIAN .....	81
BAB VI INDUSTRI .....	99
BAB VII PERHUBUNGAN .....	107

## Daftar Tabel/List of Tables

		halaman <i>page</i>
<b>BAB I</b>	<b>G E O G R A F I</b> .....	<b>3</b>
Tabel 1. 1.	Letak Geografis Kecamatan Kuripan/ <i>Geographical Location of Kuripan Subdistrict</i> .....	5
Tabel 1. 2.	Luas Kecamatan Kuripan Menurut Desa/ <i>Area of Kuripan Subdistrict by Village</i> 2018 .....	6
Tabel 1. 3.	Luas Tanah di Kecamatan Kuripan Dirinci Menurut Penggunaan dan Desa/ <i>Area of Kuripan Subdistrict by Land Utilization and Village</i> 2018 .....	7
Tabel 1. 4.	Banyaknya Hari Hujan dan Curah Hujan di Stasiun Meteorologi Selaparang Mataram di Rinci Per Bulan/ <i>Days and Frequency of Rain in Selaparang Meteorologi Station of Mataram by Month</i> 2018.....	8
Tabel 1. 5.	Jarak Antara Ibukota Kecamatan Ke Desa – Desa di Kecamatan Kuripan/ <i>Distance between Subdistrict Capitaland Villages in Kuripan Subdistrict</i> 2018.....	9
<b>BAB II</b>	<b>P E M E R I N T A H A N</b> .....	<b>13</b>
Tabel 2. 1.	Pembagian Wilayah Administrasi Kecamatan Kuripan Dirinci Menurut Desa/ <i>Administrative Area of Kuripan Subdistrict by Village</i> 2018 .....	15
Tabel 2. 2.	Banyaknya Aparat Pemerintahan Desa di Kecamatan Kuripan/ <i>Village Apparatuses of Kuripan Subdistrict</i> 2015 ..	16
Tabel 2. 3.	Banyaknya Desa Swakarsa, Swadaya, dan Swasembada di Kecamatan Kuripan/ <i>Number of Village by Type of Village in Kuripan Subdistrict</i> 2018 .....	17
Tabel 2. 4.	Banyaknya Sarana Perekonomian Kecamatan Kuripan Dirinci Menurut Desa/ <i>Number of Economic Fascility in Kuripan Subdistrict by Village</i> 2018.....	18
Tabel 2. 5.	Jumlah Anggota BPD, LPM dan PKK di Kecamatan Kuripan Dirinci Menurut Desa/ <i>Members of Village Representative by Organization and Village</i> 2018 .....	20
<b>BAB III</b>	<b>P E N D U D U K</b> .....	<b>23</b>
Tabel 3. 1.	Jumlah Penduduk Kecamatan Kuripan Dirinci Menurut Jenis Kelamin dan Desa/ <i>Population of Kuripan Subdistrict by Sex and Village</i> 2018.....	25

Tabel 3. 2.	Luas Wilayah, Jumlah Penduduk dan Kepadatan Penduduk Kecamatan Kuripan Dirinci Menurut Desa/Area, <i>Population and Population Density of Kuripan Subdistrict by Village</i> 2018 .....	26
Tabel 3. 3.	Jumlah Penduduk Kecamatan Kuripan Menurut Jenis Kelamin, Kewarganegaraan dan Desa/ <i>Population of Kuripan Subdistrict by Sex, Citizenship and Village</i> 2018 .....	27
Tabel 3. 4.	Jumlah Penduduk Kecamatan Kuripan Menurut Jenis Kelamin dan Rasio Jenis Kelamin/ <i>Population of Kuripan Subdistrict by Sex and Sex Ratio</i> 2018 .....	28
Tabel 3. 5.	Jumlah Penduduk, Rumah Tangga dan Rata-Rata Anggota Rumah Tangga di Kecamatan Kuripan/ <i>Population, Household and Average Household Member in Kuripan Subdistrict</i> 2018 .....	29
Tabel 3. 6.	Jumlah Penduduk Kecamatan Kuripan Dirinci Menurut Kelompok Umur dan Desa/ <i>Population by Age Group and Village in Kuripan Subdistrict</i> 2018 .....	30
Tabel 3. 7.	Jumlah Penduduk, Rumah Tangga dan Rata-Rata Anggota Rumah Tangga di Kecamatan Kuripan/ <i>Population, Household and Average Household Member of Kuripan Subdistrict</i> 1996 - 2015 .....	34
Tabel 3. 8.	Rata-Rata Laju Pertumbuhan Penduduk Kecamatan Kuripan Menurut Desa Berdasarkan Sp Tahun 2000 dan 2010/ <i>Average population Growth of Kuripan Subdistrict by Village Based on Population Cencus on 2000 and 2010</i> .....	35
Tabel 3. 10.	Jumlah Bayi (0 – 1 Tahun) di Kecamatan Kuripan Menurut Jenis Kelamin dan Desa/ <i>Population of Infant (0 – 1 Year Old) in Kuripan Subdistrict by Sex and Village</i> 2018 .....	36
Tabel 3. 11.	Jumlah Balita (0 – 4 Tahun) di Kecamatan Kuripan Menurut Jenis Kelamin dan Desa/ <i>Population Age Under 5 Years by Sex And Village of Kuripan Subdistrict</i> 2018.....	38
Tabel 3. 12.	Jumlah Anak-Anak Usia 0 – 14 Tahun di Kecamatan Kuripan Menurut Jenis Kelamin dan Desa/ <i>Children Age 0 – 14 years in Kuripan Subdistrict by Sex and Village</i> 2018 .....	39
Tabel 3. 13.	Banyaknya Penduduk Usia 15 - 19 Tahun di Kecamatan Kuripan Menurut Jenis Kelamin dan Desa/ <i>Population Age 15-19 Years in Kuripan Subdistrict by Sex and Village</i> 2018..	39

Tabel 3. 14.	Jumlah Penduduk Usia 15 Tahun Ke Atas di Kecamatan Kuripan Menurut Jenis Kelamin dan Desa/ <i>Population Age Above 15 Yearsby Sex and Village in Kuripan Subdistrict 2018</i> .....	40
Tabel 3. 15.	Jumlah Penduduk Usia 20 – 39 Tahun di Kecamatan Kuripan Menurut Jenis Kelamin dan Desa/ <i>Population Age 20 – 39 Yearsby Sex and Village in Kuripan Subdistrict 2018</i> .....	41
Tabel 3. 16.	Jumlah Penduduk Usia 40 - 64 Tahun di Kecamatan Kuripan Menurut Jenis Kelamin dan Desa/ <i>Population Age 40 - 64 Yearsby Sex and Village in Kuripan Subdistrict 2018</i> .....	42
Tabel 3. 17.	Jumlah Penduduk Usia 65 Tahun Ke Atas di Kecamatan Kuripan Menurut Jenis Kelamin dan Desa/ <i>Population Age Above 65 Yearsby Sex and Village in Kuripan Subdistrict 2018</i> .....	434
Tabel 3. 18.	Jumlah Penduduk Usia 10 Tahun Ke Atas di Kecamatan Kuripan Menurut Jenis Kelamin dan Desa/ <i>Population Age Above 10 Yearsby Sex and Village in Kuripan Subdistrict 2018</i> .....	445
Tabel 3. 19.	Jumlah Penduduk Usia Kerja Produktif (15 – 64 Tahun) di Kecamatan Kuripan Menurut Jenis Kelamin dan Desa/ <i>Population of Productive Age (15-64 Years Old)by Sex and Village in Kuripan Subdistrict 2018</i> .....	456
Tabel 3. 20.	Jumlah Penduduk Usia 5 - 6 Tahun di Kecamatan Kuripan Menurut Jenis Kelamin dan Desa/ <i>Population Age 5 - 6 Yearsby Sex and Village in Kuripan Subdistrict 2018</i> .....	467
Tabel 3. 21.	Jumlah Penduduk Usia 7 - 12 Tahun di Kecamatan Kuripan Menurut Jenis Kelamin dan Desa/ <i>Population Age 7 - 12 Yearsby Sex and Village in Kuripan Subdistrict 2018</i> .....	48
Tabel 3. 22.	Jumlah Penduduk Usia 13 - 15 Tahun di Kecamatan Kuripan Menurut Jenis Kelamin dan Desa/ <i>Population Age 13 - 15 Yearsby Sex and Village in Kuripan Subdistrict 2018</i> .....	49
Tabel 3. 23.	Jumlah Penduduk Usia 16 - 18 Tahun di Kecamatan Kuripan Menurut Jenis Kelamin dan Desa/ <i>Population Age 16 - 18 Yearsby Sex and Village in Kuripan Subdistrict 2018</i> .....	490

Tabel 3. 24.	Jumlah Penduduk Usia 19 - 24 Tahun di Kecamatan Kuripan Menurut Jenis Kelamin dan Desa/ <i>Population Age 19 - 24 Yearsby Sex and Village in Kuripan Subdistrict 2018</i> .....	501
Tabel 3. 25.	Jumlah Rumah Tangga dan Rumah Tangga Miskin di Kecamatan Kuripan Hasil PSE05/ <i>Household and Poor Householdin Kuripan Subdistrict Based on PSE05 Survey</i> ...	512
<b>BAB IV</b>	<b>SOSIAL</b> .....	<b>555</b>
Tabel 4. 1.	Jumlah Sekolah di Kecamatan Kuripan Menurut Tingkat Pendidikan dan Desa/ <i>Number of School in Kuripan Subdistrictby Level Of Education and Village 2018</i> .....	57
Tabel 4. 2.	Jumlah Sekolah Dasar, Guru, Murid dan Fasilitas Pendidikan di Kecamatan Kuripan Menurut Desa/ <i>Number of Elementary School, Teachers, Pupils and EducationFascilties in Kuripan Subdistrict by Village 2015</i> ..	58
Tabel 4. 3.	Jumlah SLTP/MTS Negeri, Guru, dan Murid di Kecamatan Kuripan Menurut Desa/ <i>Number of Junior High School/ Islamic Public Junior High School,Teacher and Pupil in Kuripan Subdistrict by Village 2017</i> .....	60
Tabel 4. 4.	Jumlah SMU/SMK, Guru dan Murid di Kecamatan Kuripan Menurut Desa/ <i>Number of High School/ Vocational High School, Teacherand Pupils in Kuripan Subdistrict by Village 2015</i> .....	61
Tabel 4. 5.	Jumlah Sekolah Swasta di Kecamatan Kuripan Menurut Desa/ <i>Number of Private School in Kuripan Subdistrict by Village 2015</i> .....	62
Tabel 4. 6.	Jumlah Madrasah Ibtidaiyah, Guru dan Murid di Kecamatan Kuripan Menurut Desa/ <i>Number Of Islamic Elementary School, teacher and Pupilin Kuripan Subdistrict by Village 2015</i> .....	63
Tabel 4. 7.	Jumlah Madrasah Tsanawiyah, Guru dan Murid di Kecamatan Kuripan Menurut Desa/ <i>Number of Islamic Junior High School, teacher and Pupilin Kuripan Subdistrict by Village 2015</i> .....	64
Tabel 4. 8.	Jumlah Madrasah Aliyah, Guru dan Murid di Kecamatan Kuripan Menurut Desa/ <i>Number of Islamic Senior High School, Teacher and Pupilin Kuripan Subdistrict by Village 2015</i> .....	65



Tabel 5. 1.	Luas Tanah Sawah di Kecamatan Kuripan Menurut Jenis Irigasi dan Desa/ <i>Wetland Area in Kuripan Subdistrict by Type of Irrigation and Village</i> 2018 .....	83
Tabel 5. 2.	Luas Tanam dan Produksi Padi di Kecamatan Kuripan Menurut Desa/ <i>Planting Area and Production of Paddy in Kuripan Subdistrict by Village</i> 2018 .....	84
Tabel 5. 3.	Luas Tanam dan Produksi Jagung di Kecamatan Kuripan Menurut Desa/ <i>Planting Area and Corn production in Kuripan Subdistrict by Village</i> 2018 .....	85
Tabel 5. 4.	Luas Tanam dan Produksi Cabe di Kecamatan Kuripan Menurut Desa/ <i>Planting Area and Chilli Production in Kuripan Subdistrict by Village</i> 2018 .....	86
Tabel 5. 5.	Luas Tanam dan Produksi Tembakau di Kecamatan Kuripan Menurut Desa/ <i>Planting Area and Tobacco Production in Kuripan Subdistrict by Village</i> 2018 .....	87
Tabel 5. 6.	Luas Tanam dan Produksi Tembakau Virginia di Kecamatan Kuripan Menurut Desa/ <i>Planting Area and Virginia Tobacco Production in Kuripan Subdistrict by Village</i> 2018 .....	88
Tabel 5. 7.	Luas Tanam dan Produksi Kacang Tanah di Kecamatan Kuripan Menurut Desa/ <i>Planting Area and Peanut Production in Kuripan Subdistrict by Village</i> 2018.....	89
Tabel 5. 8.	Luas Tanam dan Produksi Kedelai di Kecamatan Kuripan Menurut Desa/ <i>Planting Area and Soy Production in Kuripan Subdistrict by Village</i> 2018 .....	90
Tabel 5. 9.	Luas Tanaman Perkebunan di Kecamatan Kuripan Menurut Jenis Tanaman/ <i>Planting Area of Estate in Kuripan Subdistrict by Names of Plant</i> 2018 .....	91
Tabel 5. 10.	Jumlah Ternak Kuda, Kerbau dan Sapi di Kecamatan Kuripan Menurut Desa/ <i>Horses, Buffalo, Cow in Kuripan Subdistrict by Village</i> 2018.....	92
Tabel 5. 11.	Jumlah Ternak Kambing, Domba dan Sapi di Kecamatan Kuripan Menurut Desa/ <i>Goat, Sheep and Pig Population in Kuripan Subdistrict by Village</i> 2018 .....	93
Tabel 5. 12.	Jumlah Ternak Unggas di Kecamatan Kuripan Menurut Jenis Unggas dan Desa/ <i>Bird Population in Kuripan Subdistrict by Names of Bird and Village</i> 2018.....	94

Tabel 5. 13.	Banyaknya Produksi Ikan Kolam di Kecamatan Kuripan Dirinci Menurut Desa/ <i>Fresh Water Fish Production in Kuripan Subdistrict By Village</i> 2018.....	95
<b>BAB VI</b>	<b>INDUSTRI.....</b>	<b>99</b>
Tabel 6. 1.	Jumlah Industri Rumah Tangga, Industri Besar dan Sedang di Kecamatan Kuripan Menurut Desa <i>Industri/Number of Household Industry, Big Industry, and Medium Industryin Kuripan Subdistrict by Village</i> 2018.....	101
Tabel 6. 2.	Banyaknya Rumah Tangga Pengguna Listrik PLN di Kecamatan Kuripan Menurut Desa/ <i>Electricity Consumers in Kuripan Subdistrict by Village</i> 2017.....	102
Tabel 6. 3.	Banyaknya Sarana Air Bersih Rumah Tangga di Kecamatan Kuripan Menurut Sumber Air Bersih dan Desa/ <i>Clear Water in Household by Water Source and Villagein Kuripan Subdistrict</i> 2017.....	103
<b>BAB VII</b>	<b>PERHUBUNGAN.....</b>	<b>107</b>
Tabel 7. 1.	Jumlah Kendaraan Bermotor Roda Dua dan Roda Empat di Kecamatan Kuripan Menurut Desa/ <i>Motorcycle and Vehicle in Kuripan Subdistrict by Village</i> 2018 .....	108
Tabel 7. 2.	Jumlah Kendaraan Bermotor di Kecamatan Kuripan Menurut Jenis Kendaraan dan Desa/ <i>Motorized Transportation in Kuripan Subdistrictby Type of Transportation and Village</i> 2018.....	110
Tabel 7. 3.	Jumlah Kendaraan Tidak Bermotor di Kecamatan Kuripan Menurut Desa/ <i>Traditional Transportation in Kuripan by Village</i> 2018.....	112
Tabel 7. 4.	Jumlah Alat Komunikasi di Kecamatan Kuripan Menurut Desa/ <i>Communication Gadget in Kuripan Subdistrict by Village</i> 2018.....	113
Tabel 7. 5.	Panjang Jalan di Kecamatan Kuripan Menurut Jenis Jalan dan Desa/ <i>Road Length in Kuripan Subdistrict by Type of Road and Village</i> 2018 .....	114
Tabel 7. 6.	Panjang Jalan di Kecamatan Kuripan Menurut Kondisi Jalan dan Desa/ <i>Road Length of Kuripan Subdistrictby Condition of Road and Village</i> 2018.....	115



## Daftar Grafik/*Graphics List*

	halaman <i>page</i>
Grafik 1. Luas Tanah Sawah di Kecamatan Kuripan (Ha) 2017 .....	4
Grafik 2. Jumlah BPD di Kecamatan Kuripan 2017 .....	14
Grafik 3. Rasio Jenis Kelamin di Kecamatan Kuripan 2015 .....	24
Grafik 4. Pasangan Usia Subur (PUS) di Kecamatan Kuripan 2017 .....	56
Grafik 5. Jumlah Ternak Sapi di Kecamatan Kuripan 2017 .....	82
Grafik 6. Pengguna Sumur Pribadi di Kecamatan Kuripan 2017 .....	100
Grafik 7. Panjang Jalan yang Telah Diaspal di Kecamatan Kuripan 2015 .....	108

<https://lombokbaratkab.bps.go.id>

## Penjelasan Umum/*Explanatory Notes*

Tanda-tanda, satuan-satuan, dan lain-lainnya yang digunakan dalam publikasi ini adalah sebagai berikut:

*Symbols, measurement units, and acronyms which are used in this publication, are as follows:*

### 1. Tanda-Tanda/*Symbols*

Data tidak tersedia/ <i>Data not available</i>	: ...
Tidak ada atau nol / <i>Null or zero</i>	: –
Data dapat diabaikan/ <i>Data negligible</i>	: 0
Tanda decimal/ <i>Decimal point</i>	: ,
Data tidak dapat ditampilkan/ <i>Not applicable</i>	: NA
Angka perkiraan/ <i>Estimated figures</i>	: e
Angka sementara/ <i>Preliminary figures</i>	: *
Angka sangat sementara/ <i>Very preliminary figures</i>	: **
Angka diperbaiki/ <i>Revised figures</i>	: r

### 2. Satuan/*Units*

barel/ <i>barrel</i>	: 158,99 liter/ <i>litres</i> = 1/6,2898 m <sup>3</sup>
hektar (ha)/ <i>hectare (ha)</i>	: 10 000 m <sup>2</sup>
kilometer (km)/ <i>kilometres (km)</i>	: 1 000 meter/ <i>meters</i> (m)
knot/ <i>knot</i>	: 1,8523 km/jam (km/hour)
kuintal/ <i>quintal</i>	: 100 kg
KWh	: 1 000 Watt <i>hour</i>
MWh	: 1 000 KWh
liter (untuk beras)/ <i>litre (for rice)</i>	: 0,80 kg
ons/ <i>ounce</i>	: 28,35 gram/ <i>grams</i>
ton	: 1 000 kg
Satuan lain	: buah, dus, butir, helai/lembar, kaleng, batang, pulsa, ton kilometer (ton-km), jam, menit, persen (%).
<i>Other units</i>	: <i>unit, pack, pieces, sheet, tin, pulse, ton-kilometres (ton-km), hour, minute, percent (%)</i> .

Perbedaan angka di belakang koma disebabkan oleh pembulatan angka.

*The difference in decimal numbers is caused by rounding.*

<https://lombokbak.kab.bps.go.id>

**GEOGRAFIS**  
*Geographical*

**1**



**BAB I  
GEOGRAFI****CHAPTER I  
GEOGRAPHY**

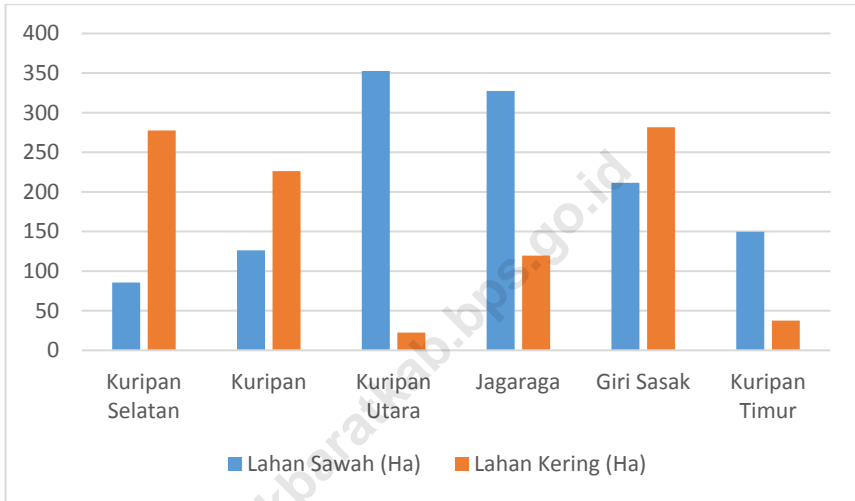
Kecamatan Kuripan merupakan salah satu dari sepuluh Kecamatan yang ada di Kabupaten Lombok Barat. Kecamatan ini berbatasan langsung dengan Kecamatan Kediri di sebelah Utara, Kecamatan Gerung di sebelah Selatan dan Barat serta Kabupaten Lombok Tengah di sebelah Timur.

Letak geografis dan kondisi cuaca di Kecamatan ini dapat dijelaskan pada tabel-tabel berikut. Meliputi luas wilayah, perbatasan, jarak antara desa-desanya , dan sebagainya menyangkut kondisi geografis di Kecamatan Kuripan selama Tahun 2018.

*Kuripan Sub District is one of the ten sub districts in Lombok Barat Regency. This Sub District north border is Kediri Sub District. The south and west border of this sub district is Gerung Sub District while in the east this sub district bordered with Lombok Tengah Regency.*

*Geografic and climate in Kuripan Sub District are described in this sub chapter in forms of tables and graph. They include area, border, distance between village, and several other information about Kuripan Sub District geografic condition in 2018.*

**Grafik 1.**  
**Luas Tanah Sawah di Kecamatan Kuripan (Ha)**  
**2018**



Sumber:BP3K Kecamatan Kuripan

**Tabel 1. 1.**  
Table

**Letak Geografis Kecamatan Kuripan**  
*Geographical Location of Kuripan Subdistrict*

**1. Batas Wilayah**

♣Sebelah Utara	: Kecamatan Kediri
♣Sebelah Timur	: Kabupaten Lombok Tengah
♣Sebelah Selatan	: Kecamatan Gerung
♣Sebelah Barat	: Kecamatan Gerung

**2. Luas Wilayah**

♣Desa Kuripan Selatan	: 4,13 Km <sup>2</sup>
♣Desa Kuripan	: 4,46 Km <sup>2</sup>
♣Desa Kuripan Utara	: 4,30 Km <sup>2</sup>
♣Desa Jagaraga	: 5,02 Km <sup>2</sup>
♣Desa Giri Sasak	: 5,40 Km <sup>2</sup>
♣Desa Kuripan Timur	: 2,34 Km <sup>2</sup>

Sumber : Kantor Camat Kuripan

**Tabel 1. 2.**  
Table

**Luas Kecamatan Kuripan Menurut Desa**  
*Area of Kuripan Subdistrictby Village*  
**2018**

Desa	Luas Wilayah ( Km <sup>2</sup> )	Persentase
(1)	(2)	(3)
1. Kuripan Selatan	4,13	16,10
2. Kuripan	4,46	17,39
3. Kuripan Utara	4,30	16,76
4. Jagaraga	5,02	19,57
5. Giri Sasak	5,40	21,05
6. Kuripan Timur	2,34	9,13
<b>Jumlah / Total</b>	<b>25,65</b>	<b>100,00</b>

Sumber :Kantor Camat Kuripan



**Tabel 1. 3.**  
Table

**Luas Tanah di Kecamatan Kuripan Dirinci  
Menurut Penggunaan dan Desa**  
*Area of Kuripan Subdistrict by Land Utilization and Village*  
**2018**

Desa	Lahan Sawah (Ha)	Lahan Kering (Ha)	Pekarangan (Ha)	Lainnya (Ha)
(1)	(2)	(3)	(4)	(5)
1. Kuripan Selatan	85,56	15,50	17	33
2. Kuripan	126,21	-	42	51,5
3. Kuripan Utara	352,64	-	35	20
4. Jagaraga	327,38	-	30	25
5. Giri Sasak	211,44	145,55	15	32
6. Kuripan Timur	149,55	-	25	22
<b>Jumlah / Total</b>	<b>1 252,78</b>	<b>30,55</b>	<b>164</b>	<b>183,5</b>

Sumber:BP3K Kabupaten Lombok Barat

**Tabel 1. 4.**  
Table

**Banyaknya Hari Hujan dan Curah Hujan di Stasiun  
Meteorologi Selaparang Mataram di Rinci Per Bulan**  
*Days and Frequency of Rain in Selaparang Meteorologi  
Station of Mataram by Month*  
**2018**

Bulan	Hari Hujan	Curah Hujan (mm)
(1)	(2)	(3)
Januari	22	155
Pebruari	17	294
Maret	15	96
April	16	213
Mei	10	186
Juni	12	140
Juli	7	10
Agustus	14	16
September	5	30
Oktober	16	159
Nopember	23	421
Desember	22	305
<b>Rata-Rata / Average</b>	<b>14,91</b>	<b>168,76</b>

Sumber:Badan Meteorogi Klimatologi dan Geofisika Kediri

**Tabel 1. 5.**  
*Table*

**Jarak Antara Ibukota Kecamatan  
Ke Desa – Desa di Kecamatan Kuripan**  
*Distance between Subdistrict Capital  
and Villages in Kuripan Subdistrict*  
**2018**

<b>Desa</b>	<b>Jarak (Km)</b>
<b>(1)</b>	<b>(2)</b>
1. Kuripan Selatan	2
2. Kuripan	-
3. Kuripan Utara	4
4. Jagaraga	3
5. Giri Sasak	5
6. Kuripan Timur	1

Sumber: Kantor Desa di Kecamatan Kuripan



<https://lombokbontokab.bps.go.id>

**PEMERINTAHAN**  
*Government*

**2**





## BAB II PEMERINTAHAN

## CHAPTER II GOVERNMENT

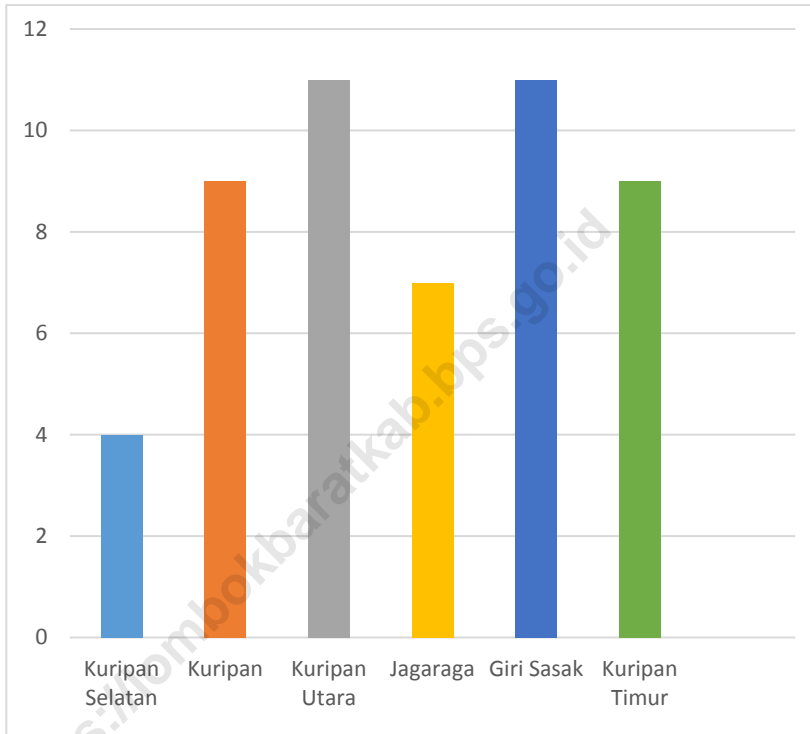
Pemerintahan yang baik akan mempertimbangkan segala aspek yang diperlukan bagi masyarakat untuk berkembang. Pemerintahan yang baik akan menata sedemikian rupa agar pembangunan dapat dilaksanakan secara adil dan merata sehingga kesejahteraan dapat dicapai oleh setiap lapisan masyarakat.

Secara umum bab berikut memberikan gambaran mengenai pembagian wilayah administrasi di Kecamatan Kuripan, banyaknya aparat pemerintahan yang ada, dan banyaknya lembaga-lembaga lain yang mendukung kelancaran jalannya pemerintahan di Kecamatan Kuripan berikut.

*Good Government will consider all aspects needed to develop. Good government will do all efforts so that development could be carried thoroughly and in a good manner based on equality. Therefore prosperity can be achieved by the whole citizen.*

*In general, this chapter gives images in words and number about administrative area in Kuripan Sub District, number of apparatuses and other institutions involve in the development of Kuripan Subdistrict.*

**Grafik 2.**  
**Jumlah BPD di Kecamatan Kuripan**  
**2018**



Sumber: Kantor Desa



**Tabel 2. 1.**  
*Table*

**Pembagian Wilayah Administrasi Kecamatan Kuripan  
Dirinci Menurut Desa**  
*Administrative Area of Kuripan Subdistrict by Village  
2018*

<b>Desa</b>	<b>Jumlah Dusun</b>	<b>Jumlah RW</b>	<b>Jumlah RT</b>
<b>(1)</b>	<b>(2)</b>	<b>(3)</b>	<b>(4)</b>
1. Kuripan Selatan	4	-	24
2. Kuripan	9	-	32
3. Kuripan Utara	13	-	36
4. Jagaraga	7	-	47
5. Giri Sasak	6	-	15
6. Kuripan Timur	4	-	10
<b>Jumlah / Total</b>	<b>44</b>	<b>-</b>	<b>164</b>

Sumber: Kantor Desa

**Tabel 2. 2.**  
Table

**Banyaknya Aparat Pemerintahan Desa  
di Kecamatan Kuripan**  
*Village Apparatuses of Kuripan Subdistrict*  
**2018**

<b>Desa</b>	<b>Perangkat Desa</b>	<b>Kepala Dusun</b>	<b>Ketua RT</b>	<b>Penghul u</b>	<b>Pekasi h</b>
<b>(1)</b>	<b>(2)</b>	<b>(3)</b>	<b>(4)</b>	<b>(5)</b>	<b>(6)</b>
1. Kuripan Selatan	9	4	24	1	1
2. Kuripan	11	9	32	1	2
3. Kuripan Utara	8	13	36	1	5
4. Jagaraga	8	7	47	1	4
5. Giri Sasak	8	6	15	1	1
6. Kuripan Timur	8	4	10	1	2
<b>Jumlah / Total</b>	<b>52</b>	<b>43</b>	<b>164</b>	<b>10</b>	<b>15</b>

Sumber: Kantor Desa

**Tabel 2. 3.**  
*Table*

**Banyaknya Desa Swakarsa, Swadaya,  
dan Swasembada di Kecamatan Kuripan**  
*Number of Village by Type of Village in Kuripan Subdistrict*  
**2018**

<b>Desa</b>	<b>Swadaya</b>	<b>Swakarsa</b>	<b>Swasembada</b>
<b>(1)</b>	<b>(2)</b>	<b>(3)</b>	<b>(4)</b>
1. Kuripan Selatan	6	1	-
2. Kuripan	-	-	1
3. Kuripan Utara	-	1	-
4. Jagaraga	-	-	1
5. Giri Sasak	-	1	-
6. Kuripan Timur	-	-	1
<b>Jumlah / Total</b>	<b>-</b>	<b>3</b>	<b>3</b>

Sumber: Kantor Desa

**Tabel 2. 4.**  
Table

**Banyaknya Sarana Perekonomian  
Kecamatan Kuripan Dirinci Menurut Desa**  
*Number of Economic Facility in Kuripan Subdistrict by Village*  
**2018**

Desa	Pasar Umum	Hotel/Ako modasi lainnya	Toko/ Kios	Warung
(1)	(2)	(3)	(4)	(5)
1. Kuripan Selatan	-	-	36	18
2. Kuripan	1	-	169	20
3. Kuripan Utara	1	-	51	8
4. Jagaraga	-	-	47	28
5. Giri Sasak	1	-	48	34
6. Kuripan Timur	-	-	39	8
<b>Jumlah / Total</b>	<b>3</b>	<b>-</b>	<b>390</b>	<b>132</b>

Sumber: Kantor Desa

**Tabel 2. 4. Lanjutan**  
*Table Continued*

Desa	KUD	Bank	LKP	Pega daian	Koperasi Lainnya
(1)	(6)	(7)	(8)	(9)	(10)
1. Kuripan Selatan	-	-	-	-	-
2. Kuripan	1	-	-	1	2
3. Kuripan Utara	-	-	-	-	-
4. Jagaraga	-	-	1	-	1
5. Giri Sasak	-	-	-	-	-
6. Kuripan Timur	-	-	-	-	-
<b>Jumlah / Total</b>	<b>1</b>	<b>-</b>	<b>1</b>	<b>1</b>	<b>3</b>

Sumber: Kantor Desa

**Tabel 2. 5.**  
Table

**Jumlah Anggota BPD, LPM dan PKK  
di Kecamatan Kuripan Dirinci Menurut Desa  
Members of Village Representative by Organization and Village  
2018**

Desa	BPD	LPM	PKK
(1)	(2)	(3)	(4)
1. Kuripan Selatan	9	20	15
2. Kuripan	9	11	36
3. Kuripan Utara	11	13	36
4. Jagaraga	7	9	23
5. Giri Sasak	9	20	29
6. Kuripan Timur	9	15	22
<b>Jumlah / Total</b>	<b>54</b>	<b>88</b>	<b>161</b>

Sumber: Kantor Desa

<https://lombokbontokab.bps.go.id>

**PENDUDUK**  
*Population*

**3**





**BAB III  
PENDUDUK****CHAPTER III  
POPULATION**

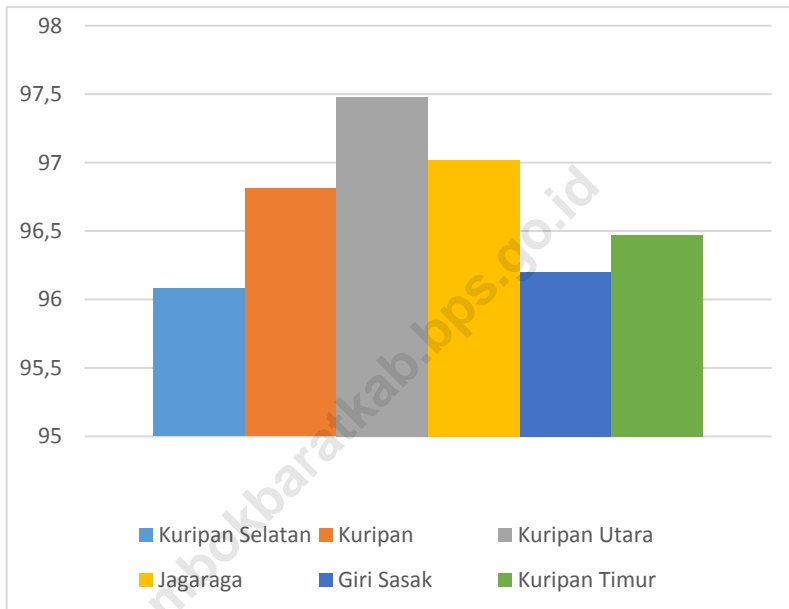
Penduduk merupakan obyek pelaksana pembangunan, dan demi pembangunan pula diperlukan sumber daya manusia yang berkualitas. Banyaknya jumlah penduduk yang dimiliki oleh suatu wilayah merupakan potensi yang ada pada wilayah itu, sehingga diperlukan langkah pengembangan dan pengelolaan yang tepat agar potensi tersebut dapat dimanfaatkan sebaik-baiknya demi kesejahteraan penduduk tersebut.

Jumlah penduduk, rumah tangga, pola kependudukan, migrasi baik masuk maupun keluar, dan hal-hal lain yang berkaitan dengan mobilitas penduduk di Kecamatan Kuripan selama Tahun 2018 dijelaskan dalam tabel-tabel berikut.

*Population are objects of development, and for the development it self qualified human resources is definately required. Number of population in a region is a potention of the region, and therefor strategic movement to enhance and manage that potention should be generalized so that it can be usefull for the better and prosperity of the population it self.*

*Number of population, household, population pattern, in migration and also outmgration, and other informations conected to mobility of Kuripan Sub District population during 2016 are described in this chapter.*

**Grafik 3.**  
**Rasio Jenis Kelamin di Kecamatan Kuripan**  
*Sex Ratio in KuripanSubdistrict*  
**2018**



Sumber : Badan Pusat Statistik Kabupaten Lombok Barat

**Tabel 3.1.**  
Table

**Jumlah Penduduk Kecamatan Kuripan  
Dirinci Menurut Jenis Kelamin dan Desa**  
*Population of Kuripan Subdistrict by Sex and Village*  
**2018**

Desa	Laki - Laki	Perempuan	Jumlah
(1)	(2)	(3)	(4)
1. Kuripan Selatan	2 227	2 299	4 526
2. Kuripan	4 186	4 321	8 507
3. Kuripan Utara	4 328	4 468	8 796
4. Jagaraga	4 741	4 898	9 639
5. Giri Sasak	1 878	1 938	3 816
6. Kuripan Timur	1 436	1 482	2 918
<b>Jumlah / Total</b>	<b>18 796</b>	<b>19 406</b>	<b>38 202</b>

Sumber :Badan Pusat Statistik Kabupaten Lombok Barat

**Tabel 3.2.** Luas Wilayah, Jumlah Penduduk dan Kepadatan Penduduk Kecamatan Kuripan Dirinci Menurut Desa  
*Table* Area, Population and Population Density of Kuripan Subdistrict by Village  
**2018**

Desa	Luas Wilayah	Jumlah Penduduk	Kepadatan Penduduk (jiwa/Km2)
(1)	(2)	(3)	(4)
1. Kuripan Selatan	4,77	4 526	948,847
2. Kuripan	4,61	8 507	1845,336
3. Kuripan Utara	4,30	8 796	2045,581
4. Jagaraga	5,02	9 639	1920,12
5. Giri Sasak	4,76	3 816	801,6807
6. Kuripan Timur	2,19	2 918	1332,42
<b>Jumlah / Total</b>	<b>25,65</b>	<b>38 202</b>	<b>8 893,98</b>

Sumber : Badan Pusat Statistik Kabupaten Lombok Barat

**Tabel 3.3.**  
Table

**Jumlah Penduduk Kecamatan Kuripan  
Menurut Jenis Kelamin, Kewarganegaraan dan Desa**  
*Population of Kuripan Subdistrict  
by Sex, Citizenship and Village*  
**2018**

Desa	WNI		WNA		Jumlah
	Laki-laki	Perempuan	Laki-laki	Perempuan	
(1)	(2)	(3)	(4)	(5)	(6)
1. Kuripan Selatan	2	2 299	-	-	4 526
2. Kuripan	4	4 321	-	-	8 507
3. Kuripan Utara	4	4 468	-	-	8 796
4. Jagaraga	4	4 898	-	-	9 639
5. Giri Sasak	1	1 938	-	-	3 816
6. Kuripan Timur	1	1 482	-	-	2 918
<b>Jumlah / Total</b>	<b>18 796</b>	<b>19 406</b>	<b>-</b>	<b>-</b>	<b>38 202</b>

Sumber : Badan Pusat Statistik Kabupaten Lombok Barat

**Tabel 3. 4.**  
Table

**Jumlah Penduduk Kecamatan Kuripan  
Menurut Jenis Kelamin dan Rasio Jenis Kelamin  
Population of Kuripan Subdistrict by Sex and Sex Ratio  
2018**

Desa	Laki - Laki	Perempuan	Rasio Jenis Kelamin
(1)	(2)	(3)	(4)
1. Kuripan Selatan	2 227	2 299	103
2. Kuripan	4 186	4 321	103
3. Kuripan Utara	4 328	4 468	103
4. Jagaraga	4 741	4 898	103
5. Giri Sasak	1 878	1 938	103
6. Kuripan Timur	1 436	1 482	103
<b>Jumlah / Total</b>	<b>18 796</b>	<b>19 406</b>	<b>103</b>

Sumber : Badan Pusat Statistik Kabupaten Lombok Barat

**Tabel 3. 5.**  
*Table*

**Jumlah Penduduk, Rumah Tangga dan  
Rata-Rata Anggota Rumah Tangga di Kecamatan Kuripan**  
*Population, Household and Average Household Member  
in Kuripan Subdistrict*  
**2018**

Desa	Jumlah Penduduk	Jumlah Rumahtangga	Rata-Rata Anggota Rumahtangga
(1)	(2)	(3)	(4)
1. Kuripan Selatan	4 526	1 314	3,44
2. Kuripan	8 507	2 426	3,50
3. Kuripan Utara	8 796	2 504	3,51
4. Jagaraga	9 639	2 731	3,52
5. Giri Sasak	3 816	1 108	3,44
6. Kuripan Timur	2 918	766	3,80
<b>Jumlah / Total</b>	<b>38 202</b>	<b>10 850</b>	<b>3,54</b>

Sumber : Badan Pusat Statistik Kabupaten Lombok Barat

**Tabel 3. 6.**  
Table

**Jumlah Penduduk Kecamatan Kuripan  
Dirinci Menurut Kelompok Umur dan Desa**  
*Population by Age Group and Village in Kuripan Subdistrict*  
**2018**

Desa	0 - 4	5 - 9	10 - 14	15 - 19
(1)	(2)	(3)	(4)	(5)
1. Kuripan Selatan	454	428	424	439
2. Kuripan	852	806	796	826
3. Kuripan Utara	881	833	823	854
4. Jagaraga	965	915	902	936
5. Giri Sasak	383	361	357	371
6. Kuripan Timur	292	277	274	283
<b>Jumlah / Total</b>	<b>3</b> <b>827</b>	<b>3</b> <b>620</b>	<b>3</b> <b>576</b>	<b>3</b> <b>709</b>

Sumber : Badan Pusat Statistik Kabupaten Lombok Barat



**Tabel 3. 6. Lanjutan**  
*Table Continued*

Desa	20 - 24	25 - 29	30 - 34	35 - 39
(1)	(6)	(7)	(8)	(9)
1. Kuripan Selatan	394	389	354	349
2. Kuripan	741	732	666	656
3. Kuripan Utara	765	756	689	678
4. Jagaraga	838	829	754	743
5. Giri Sasak	332	328	299	294
6. Kuripan Timur	254	250	229	225
<b>Jumlah / Total</b>	<b>3 324</b>	<b>3 284</b>	<b>2 991</b>	<b>2 945</b>

Sumber : Badan Pusat Statistik Kabupaten Lombok Barat

**Tabel 3. 6. Lanjutan**  
*Table Continued*

Desa	40 - 44	45 - 49	50 - 54	55 - 59
(1)	(10)	(11)	(12)	(13)
1. Kuripan Selatan	295	262	198	164
2. Kuripan	553	493	372	310
3. Kuripan Utara	573	510	385	320
4. Jagaraga	628	559	422	351
5. Giri Sasak	248	221	167	139
6. Kuripan Timur	190	169	129	106
<b>Jumlah / Total</b>	<b>2 487</b>	<b>2 214</b>	<b>1 673</b>	<b>1 390</b>

Sumber : Badan Pusat Statistik Kabupaten Lombok Barat

**Tabel 3. 6. Lanjutan**  
*Table Continued*

Desa	60 - 64	65 +			TOTAL
(1)	(10)	(11)	(12)	(13)	(14)
1. Kuripan Selatan	148	228			4 526
2. Kuripan	278	426			8 507
3. Kuripan Utara	288	441			8 796
4. Jagaraga	315	482			9 639
5. Giri Sasak	124	192			3 816
6. Kuripan Timur	96	144			2 918
<b>Jumlah / Total</b>	1 249	1 913			38 202

Sumber : Badan Pusat Statistik Kabupaten Lombok Barat

**Tabel 3. 7.**  
Table

**Jumlah Penduduk, Rumah Tanggadan  
Rata-Rata Anggota Rumah Tangga di Kecamatan Kuripan  
Population, Household and  
Average Household Member of Kuripan Subdistrict  
1997 - 2016**

Tahun	Jumlah Penduduk	Jumlah Rumahtangga	Rata-Rata Anggota Rumahtangga
(1)	(2)	(3)	(4)
1997	68883	17011	4
1998	69079	17384	4
1999	69485	17675	4
2000	28356	7645	4
2001	28279	7624	4
2002	29137	7946	4
2003	29308	8000	4
2004	29597	8056	4
2005	29749	8103	4
2006	32735	8912	4
2007	33286	8948	4
2008	34130	9644	4
2009	34626	2595	3
2010	34020	9509	4
2011	34400	9604	4
2012	34804	9731	4
2013	35215	9879	4
2014	36587	10227	4
2015	37 176	10 371	4
2016			

Sumber : Badan Pusat Statistik Kabupaten Lombok Barat

**Tabel 3. 8.**  
*Table*

**Rata-Rata Laju Pertumbuhan Penduduk  
Kecamatan Kuripan Menurut Desa  
Berdasarkan Sp Tahun 2000 dan 2010**  
*Average population Growth of Kuripan Subdistrict  
by Village Based on Population Census on 2000 and 2010*

Desa	Penduduk Hasil SP 2000	Penduduk Hasil SP 2010	Penduduk 2018	Laju Pertumbuhan Penduduk
(1)	(2)	(3)	(4)	(5)
1. Kuripan Selatan	6 887	7 445	4 526	1,11
2. Kuripan	9 069	10 166	8 507	1,12
3. Kuripan Utara	6 734	7 828	8 796	1,11
4. Jagaraga	7 118	8 581	9 639	1,12
5. Giri Sasak	-	-	3 816	-
6. Kuripan Timur	-	-	2 918	-
<b>Jumlah / Total</b>	<b>29808</b>	<b>34020</b>	<b>38 202</b>	<b>1,12</b>

Sumber : Badan Pusat Statistik Kabupaten Lombok Barat

**Tabel 3. 10.**  
Table

**Jumlah Bayi (0 – 1 Tahun) di Kecamatan Kuripan  
Menurut Jenis Kelamin dan Desa  
Population of Infant (0 – 1 Year Old)  
in Kuripan Subdistrict by Sex and Village  
2018**

Desa	Laki-Laki	Perempuan	Jumlah
(1)	(2)	(3)	(4)
1. Kuripan Selatan	98	91	189
2. Kuripan	185	170	355
3. Kuripan Utara	191	175	366
4. Jagaraga	208	190	398
5. Giri Sasak	83	76	159
6. Kuripan Timur	64	58	122
<b>Jumlah / Total</b>	<b>829</b>	<b>760</b>	<b>1 589</b>

Sumber : Badan Pusat Statistik Kabupaten Lombok Barat

**Tabel 3. 11.**  
*Table*

**Jumlah Balita (0 – 4 Tahun) di Kecamatan Kuripan  
Menurut Jenis Kelamin dan Desa  
*Population Age Under 5 Years  
by Sex And Village of Kuripan Subdistrict*  
2018**

<b>Desa</b>	<b>Laki-Laki</b>	<b>Perempuan</b>	<b>Jumlah</b>
<b>(1)</b>	<b>(2)</b>	<b>(3)</b>	<b>(4)</b>
1. Kuripan Selatan	233	221	454
2. Kuripan	438	414	852
3. Kuripan Utara	453	428	881
4. Jagaraga	496	468	964
5. Giri Sasak	197	186	383
6. Kuripan Timur	151	142	293
<b>Jumlah / Total</b>	<b>1 968</b>	<b>1 859</b>	<b>3 827</b>

Sumber : Badan Pusat Statistik Kabupaten Lombok Barat

**Tabel 3. 12.**  
Table

**Jumlah Anak-Anak Usia 0 – 14 Tahun  
di Kecamatan Kuripan Menurut Jenis Kelamin dan Desa  
Children Age 0 – 14 years  
in Kuripan Subdistrict by Sex and Village  
2018**

Desa	Laki-Laki	Perempuan	Jumlah
(1)	(2)	(3)	(4)
1. Kuripan Selatan	673	635	1 308
2. Kuripan	1 264	1 192	2 456
3. Kuripan Utara	1 308	1 231	2 539
4. Jagaraga	1 428	1 349	2 777
5. Giri Sasak	569	534	1 103
6. Kuripan Timur	433	407	840
<b>Jumlah / Total</b>	5 675	5 348	11 023

Sumber : Badan Pusat Statistik Kabupaten Lombok Barat



**Tabel 3.13.**

Table

**Banyaknya Penduduk Usia 15 - 19 Tahun  
di Kecamatan Kuripan Menurut Jenis Kelamin dan Desa**  
*Population Age 15-19 Years  
in Kuripan Subdistrict by Sex and Village*  
**2018**

Desa	Laki-Laki	Perempuan	Jumlah
(1)	(2)	(3)	(4)
1. Kuripan Selatan	235	206	441
2. Kuripan	440	386	826
3. Kuripan Utara	454	401	855
4. Jagaraga	494	439	933
5. Giri Sasak	196	174	370
6. Kuripan Timur	151	133	284
<b>Jumlah / Total</b>	1 970	1 739	3 709

Sumber : Badan Pusat Statistik Kabupaten Lombok Barat

**Tabel 3. 14.**  
Table

**Jumlah Penduduk Usia 15 Tahun Ke Atas  
di Kecamatan Kuripan Menurut Jenis Kelamin dan Desa**  
*Population Age Above 15 Years  
by Sex and Village in Kuripan Subdistrict*  
**2018**

Desa	Laki-Laki	Perempuan	Jumlah
(1)	(2)	(3)	(4)
1. Kuripan Selatan	1 454	1 542	2 996
2. Kuripan	2 724	2 900	5 624
3. Kuripan Utara	2 820	3 000	5 820
4. Jagaraga	3 080	3 297	6 377
5. Giri Sasak	1 222	1 300	2 522
6. Kuripan Timur	936	991	1 927
<b>Jumlah / Total</b>	<b>12 236</b>	<b>13 030</b>	<b>25 266</b>

Sumber : Badan Pusat Statistik Kabupaten Lombok Barat

**Tabel 3. 15.**  
*Table*

**Jumlah Penduduk Usia 20 – 39 Tahun**  
**di Kecamatan Kuripan Menurut Jenis Kelamin dan Desa**  
*Population Age 20 – 39 Years*  
*by Sex and Village in Kuripan Subdistrict*  
**2018**

Desa	Laki-Laki	Perempuan	Jumlah
(1)	(2)	(3)	(4)
1. Kuripan Selatan	700	787	1 487
2. Kuripan	1 312	1 478	2 790
3. Kuripan Utara	1 359	1 530	2 889
4. Jagaraga	1 488	1 680	3 168
5. Giri Sasak	590	663	1 253
6. Kuripan Timur	452	505	957
<b>Jumlah / Total</b>	5 901	6 643	12 544

Sumber : Badan Pusat Statistik Kabupaten Lombok Barat

**Tabel 3. 16.**

Table

**Jumlah Penduduk Usia 40 - 64 Tahun  
di Kecamatan Kuripan Menurut Jenis Kelamin dan Desa  
Population Age 40 - 64 Years  
by Sex and Village in Kuripan Subdistrict  
2018**

Desa	Laki-Laki	Perempuan	Jumlah
(1)	(2)	(3)	(4)
1. Kuripan Selatan	519	549	1 068
2. Kuripan	972	1 036	2 008
3. Kuripan Utara	1 007	1 069	2 076
4. Jagaraga	1 098	1 178	2 276
5. Giri Sasak	436	463	899
6. Kuripan Timur	333	353	686
<b>Jumlah / Total</b>	4 365	4 648	9 013

Sumber : Badan Pusat Statistik Kabupaten Lombok Barat

**Tabel 3. 17.**  
*Table*

**Jumlah Penduduk Usia 65 Tahun Ke Atas  
di Kecamatan Kuripan Menurut Jenis Kelamin dan Desa**  
*Population Age Above 65 Years  
by Sex and Village in Kuripan Subdistrict*  
**2018**

<b>Desa</b>	<b>Laki-Laki</b>	<b>Perempuan</b>	<b>Jumlah</b>
<b>(1)</b>	<b>(2)</b>	<b>(3)</b>	<b>(4)</b>
1. Kuripan Selatan	100	122	222
2. Kuripan	198	229	427
3. Kuripan Utara	200	237	437
4. Jagaraga	233	252	485
5. Giri Sasak	87	104	191
6. Kuripan Timur	67	84	151
<b>Jumlah / Total</b>	<b>855</b>	<b>1 028</b>	<b>1 913</b>

Sumber : Badan Pusat Statistik Kabupaten Lombok Barat

**Tabel 3. 18.**  
Table

**Jumlah Penduduk Usia 10 Tahun Ke Atas  
di Kecamatan Kuripan Menurut Jenis Kelamin dan Desa**  
*Population Age Above 10 Years  
by Sex and Village in Kuripan Subdistrict*  
**2018**

Desa	Laki-Laki	Perempuan	Jumlah
(1)	(2)	(3)	(4)
1. Kuripan Selatan	1 675	1 745	3 420
2. Kuripan	3 140	3 282	6 422
3. Kuripan Utara	3 250	3 394	6 644
4. Jagaraga	3 548	3 730	7 278
5. Giri Sasak	1 409	1 470	2 879
6. Kuripan Timur	1 078	1 121	2 199
<b>Jumlah / Total</b>	<b>14 100</b>	<b>14 742</b>	<b>28 842</b>

Sumber : Badan Pusat Statistik Kabupaten Lombok Barat

**Tabel 3. 19. Jumlah Penduduk Usia Kerja Produktif (15 – 64 Tahun) di Kecamatan Kuripan Menurut Jenis Kelamin dan Desa**  
*Population of Productive Age (15-64 Years Old) by Sex and Village in Kuripan Subdistrict*  
**2018**

Desa	Laki-Laki	Perempuan	Jumlah
(1)	(2)	(3)	(4)
1. Kuripan Selatan	1 454	1 542	2 996
2. Kuripan	2 724	2 900	5 624
3. Kuripan Utara	2 820	3 000	5 820
4. Jagaraga	3 080	3 297	6 377
5. Giri Sasak	1 222	1 300	2 522
6. Kuripan Timur	936	991	1 927
<b>Jumlah / Total</b>	12 236	13 030	25 266

Sumber : Badan Pusat Statistik Kabupaten Lombok Barat

**Tabel 3. 20.**  
Table

**Jumlah Penduduk Usia 5 - 6 Tahun  
di Kecamatan Kuripan Menurut Jenis Kelamin dan Desa**  
*Population Age 5 - 6Years  
by Sex and Village in Kuripan Subdistrict*  
**2018**

Desa	Laki-Laki	Perempuan	Jumlah
(1)	(2)	(3)	(4)
1. Kuripan Selatan	88	86	174
2. Kuripan	164	160	324
3. Kuripan Utara	170	166	336
4. Jagaraga	187	181	368
5. Giri Sasak	74	72	146
6. Kuripan Timur	56	54	110
<b>Jumlah / Total</b>	<b>739</b>	<b>719</b>	<b>1 458</b>

Sumber : Badan Pusat Statistik Kabupaten Lombok Barat



**Tabel 3. 21.**  
Table

**Jumlah Penduduk Usia 7 - 12 Tahun  
di Kecamatan Kuripan Menurut Jenis Kelamin dan Desa**  
*Population Age 7 - 12 Years  
by Sex and Village in Kuripan Subdistrict*  
**2018**

Desa	Laki-Laki	Perempuan	Jumlah
(1)	(2)	(3)	(4)
1. Kuripan Selatan	261	247	508
2. Kuripan	492	465	957
3. Kuripan Utara	509	479	988
4. Jagaraga	555	527	1082
5. Giri Sasak	222	208	430
6. Kuripan Timur	168	159	327
<b>Jumlah / Total</b>	<b>2 207</b>	<b>2 085</b>	<b>4 292</b>

Sumber : Badan Pusat Statistik Kabupaten Lombok Barat

**Tabel 3. 22.**  
Table

**Jumlah Penduduk Usia 13 - 15 Tahun  
di Kecamatan Kuripan Menurut Jenis Kelamin dan Desa  
Population Age 13 - 15 Years  
by Sex and Village in Kuripan Subdistrict  
2018**

Desa	Laki-Laki	Perempuan	Jumlah
(1)	(2)	(3)	(4)
1. Kuripan Selatan	138	122	260
2. Kuripan	258	230	488
3. Kuripan Utara	267	238	505
4. Jagaraga	290	261	551
5. Giri Sasak	115	103	218
6. Kuripan Timur	88	78	166
<b>Jumlah / Total</b>	1 156	1 032	2 188

Sumber : Badan Pusat Statistik Kabupaten Lombok Barat

**Tabel 3. 23.**  
*Table*

**Jumlah Penduduk Usia 16 - 18 Tahun  
di Kecamatan Kuripan Menurut Jenis Kelamin dan Desa**  
*Population Age 16 - 18 Years  
by Sex and Village in Kuripan Subdistrict*  
**2018**

Desa	Laki-Laki	Perempuan	Jumlah
(1)	(2)	(3)	(4)
1. Kuripan Selatan	143	124	267
2. Kuripan	268	233	501
3. Kuripan Utara	276	242	518
4. Jagaraga	301	264	565
5. Giri Sasak	119	105	224
6. Kuripan Timur	92	81	173
<b>Jumlah / Total</b>	1 199	1 049	2 248

Sumber : Badan Pusat Statistik Kabupaten Lombok Barat

**Tabel 3. 24.**  
Table

**Jumlah Penduduk Usia 19 - 24 Tahun  
di Kecamatan Kuripan Menurut Jenis Kelamin dan Desa**  
*Population Age 19 - 24 Years  
by Sex and Village in Kuripan Subdistrict*  
**2018**

Desa	Laki-Laki	Perempuan	Jumlah
(1)	(2)	(3)	(4)
1. Kuripan Selatan	241	238	479
2. Kuripan	452	447	899
3. Kuripan Utara	468	463	931
4. Jagaraga	511	510	1021
5. Giri Sasak	204	201	405
6. Kuripan Timur	155	153	308
<b>Jumlah / Total</b>	<b>2 031</b>	<b>2 012</b>	<b>4 043</b>

Sumber : Badan Pusat Statistik Kabupaten Lombok Barat

**Tabel 3. 25.** Jumlah Rumah Tangga dan Rumah Tangga Miskin di Kecamatan Kuripan  
*Table Household and Poor Household in Kuripan Subdistrict*

Desa	Rumah Tangga 2014	Rumah Tangga Miskin Hasil PPLS 2008	Rumah Tangga Miskin Hasil PPLS 2011
(1)	(2)	(3)	(4)
1. Kuripan Selatan	4 334	1 651	512
2. Kuripan	8 147	1 828	1 147
3. Kuripan Utara	8 424	1 150	1 040
4. Jagaraga	9 232	1 488	1 321
5. Giri Sasak	3 655	-	630
6. Kuripan Timur	2 796	-	396
<b>Jumlah / Total</b>	<b>36 587</b>	<b>6 117</b>	<b>5 046</b>

Sumber : Badan Pusat Statistik Kabupaten Lombok Barat



<https://lombokbaratkab.bps.go.id>

**SOSIAL**  
*Social*

**4**





**BAB IV  
SOSIAL****CHAPTER IV  
SOCIAL**

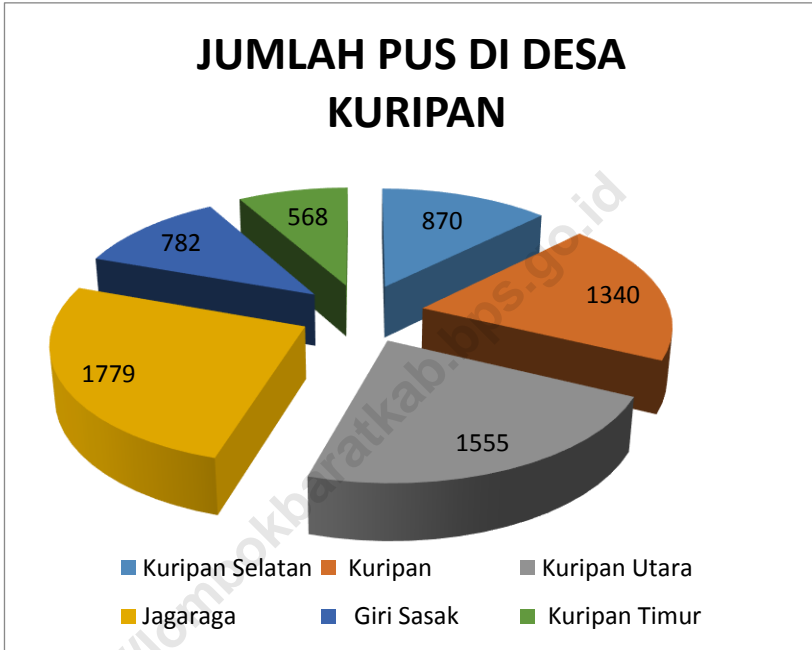
Menghadapi era globalisasi, sumber daya manusia yang berkualitas sangat diperlukan. Selain untuk meningkatkan daya saing, sumber daya manusia yang baik dapat menunjang keberhasilan pembangunan. Salah satu cara untuk meningkatkan kualitas sumber daya manusia adalah melalui pendidikan. Pendidikan yang memadai dan tepat sasaran sejak dini akan dapat meningkatkan kualitas sumber daya manusia yang ada.

Bab berikut akan memberikan gambaran mengenai dunia pendidikan di Kecamatan Kuripan, keadaan keluarga berencana, dan kondisi kesehatan dan masalah sosial lainnya selama Tahun 2018.

*Dealing with globalization, human resources which are qualified are a necessary. Good human resources could increase capability and also support the development. One of a way to improve human resource qualification is by education. Adequate and proper education from early age could help improving human resource qualification.*

*This chapter gives description about education in Kuripan Sub District, the progress of Family Planning programme and other social information during 2018.*

**Grafik 4.**  
**Pasangan Usia Subur (PUS) di Kecamatan Kuripan**  
**2018**



Sumber : UPTB KBPP Kecamatan Kuripan

**Tabel 4. 1.**  
*Table*

**Jumlah Sekolah di Kecamatan Kuripan  
Menurut Tingkat Pendidikan dan Desa**  
*Number of School in Kuripan Subdistrict  
by Level Of Education and Village*  
**2018/2019**

Desa	SD	SLTP/MTs Negeri	SMU/S MK	Perguruan Tinggi
(1)	(2)	(3)	(4)	(5)
1. Kuripan Selatan	2	1	-	-
2. Kuripan	5	1	1	-
3. Kuripan Utara	4	2	2	1
4. Jagaraga	4	1	1	-
5. Giri Sasak	3	1	-	-
6. Kuripan Timur	2	-	-	-
<b>Jumlah/ Total</b>	<b>20</b>	<b>6</b>	<b>4</b>	<b>1</b>

Sumber : Badan Pusat Statistik Kabupaten Lombok Barat

**Tabel 4. 2.**  
*Table*

**Jumlah Sekolah Dasar, Guru, Murid dan Fasilitas  
Pendidikan di Kecamatan Kuripan Menurut Desa**  
*Number of Elementary School, Teachers, Pupils and Education  
Facilities in Kuripan Subdistrict by Village*  
**2018/2019**

Desa	SD	Guru	Murid
(1)	(2)	(3)	(4)
1. Kuripan Selatan	2	18	430
2. Kuripan	5	53	1146
3. Kuripan Utara	4	38	919
4. Jagaraga	4	48	954
5. Giri Sasak	3	26	420
6. Kuripan Timur	2	15	309
<b>Jumlah/ Total</b>	<b>20</b>	<b>198</b>	<b>4 178</b>

Sumber : Badan Pusat Statistik Kabupaten Lombok Barat

**Tabel 4. 2.**        **Lanjutan**  
*Table*                *Continued*

Desa	Lokal	Ruang Kelas	Rumah Dinas Kepala Sekolah	Rumah Dinas Guru
(1)	(5)	(6)	(7)	(8)
1. Kuripan Selatan	2	15	2	4
2. Kuripan	8	33	3	12
3. Kuripan Utara	6	33	3	8
4. Jagaraga	7	32	2	9
5. Giri Sasak	5	18	1	6
6. Kuripan Timur	2	12	1	4
<b>Jumlah/ Total</b>	<b>30</b>	<b>143</b>	<b>12</b>	<b>43</b>

Sumber : Badan Pusat Statistik Kabupaten Lombok Barat

**Tabel 4. 3.**  
Table

**Jumlah SLTP Negeri, Guru, dan Murid  
di Kecamatan Kuripan Menurut Desa**  
*Number of Junior High School/ Islamic Public Junior High School,  
Teacher and Pupil in Kuripan Subdistrict by Village*  
**2018/2019**

Desa	Sekolah	Guru	Murid
(1)	(2)	(3)	(4)
1. Kuripan Selatan	1	23	206
2. Kuripan	1	28	262
3. Kuripan Utara	1	27	427
4. Jagaraga	1	20	206
5. Giri Sasak	1	4	28
6. Kuripan Timur	-	-	-
<b>Jumlah/ Total</b>	<b>4</b>	<b>99</b>	<b>1 101</b>

Sumber : Badan Pusat Statistik Kabupaten Lombok Barat

**Tabel 4. 4.**  
Table

**Jumlah SMU/SMK Negeri, Guru dan Murid  
di Kecamatan Kuripan Menurut Desa**  
*Number of High School/ Vocational High School, Teacher  
and Pupils in Kuripan Subdistrict by Village*  
**2018/2019**

Desa	Sekolah	Guru	Murid
(1)	(2)	(3)	(4)
1. Kuripan Selatan	-	-	-
2. Kuripan	1	32	844
3. Kuripan Utara	1	92	1 091
4. Jagaraga	1	44	553
5. Giri Sasak	-	-	-
6. Kuripan Timur	-	-	-
<b>Jumlah/ Total</b>	<b>3</b>	<b>168</b>	<b>1 397</b>

Sumber : Badan Pusat Statistik Kabupaten Lombok Barat

**Tabel 4. 5.**  
Table

**Jumlah Sekolah Swasta  
di Kecamatan Kuripan Menurut Desa  
Number of Private School in Kuripan Subdistrict by Village  
2016/2017**

Desa	Diniyah/ TPQ/ TK	SD / Ibtida'yah	SMP / Tsanawiyah	SMA/SMK/ Aliyah	P T
(1)	(2)	(3)	(4)	(5)	(6)
1. Kuripan Selatan	-	-	-	-	-
2. Kuripan	1	1	-	1	-
3. Kuripan Utara	2	1	3	1	-
4. Jagaraga	1	-	-	-	-
5. Giri Sasak	-	-	1	-	-
6. Kuripan Timur	-	-	1	-	-
<b>Jumlah/ Total</b>	<b>4</b>	<b>2</b>	<b>4</b>	<b>2</b>	<b>-</b>

Sumber : Badan Pusat Statistik Kabupaten Lombok Barat



**Tabel 4. 6.**  
*Table*

**Jumlah Madrasah Ibtidaiyah, Guru dan Murid  
di Kecamatan Kuripan Menurut Desa**  
*Number Of Islamic Elementary School, teacher and Pupil  
in Kuripan Subdistrict by Village*  
**2018/2019**

<b>Desa</b>	<b>Sekolah</b>	<b>Guru</b>	<b>Murid</b>
<b>(1)</b>	<b>(2)</b>	<b>(3)</b>	<b>(4)</b>
1. Kuripan Selatan	-	-	-
2. Kuripan	1	13	104
3. Kuripan Utara	1	17	173
4. Jagaraga	-	-	-
5. Giri Sasak	1	7	55
6. Kuripan Timur	-	-	-
<b>Jumlah/ Total</b>	<b>3</b>	<b>37</b>	<b>332</b>

Sumber : Badan Pusat Statistik Kabupaten Lombok Barat

**Tabel 4. 7.**  
Table

**Jumlah Madrasah Tsanawiyah, Guru dan Murid  
di Kecamatan Kuripan Menurut Desa**  
*Number of Islamic Junior High School, teacher and Pupil  
in Kuripan Subdistrict by Village*  
**2018/2019**

Desa	Sekolah	Guru	Murid
(1)	(2)	(3)	(4)
1. Kuripan Selatan	-	-	-
2. Kuripan	1	37	615
3. Kuripan Utara	1	17	33
4. Jagaraga			
5. Giri Sasak	-	-	-
6. Kuripan Timur	1	18	72
<b>Jumlah/ Total</b>	<b>3</b>	<b>72</b>	<b>720</b>

Sumber : Badan Pusat Statistik Kabupaten Lombok Barat

**Tabel 4. 8.**  
*Table*

**Jumlah Madrasah Aliyah, Guru dan Murid  
di Kecamatan Kuripan Menurut Desa**  
*Number of Islamic Senior High School, Teacher and Pupil  
in Kuripan Subdistrict by Village*  
**2018/2019**

Desa	Sekolah	Guru	Murid
(1)	(2)	(3)	(4)
1. Kuripan Selatan	-	-	-
2. Kuripan	1	15	104
3. Kuripan Utara	1	13	15
4. Jagaraga	-	-	-
5. Giri Sasak	-	-	-
6. Kuripan Timur	-	-	-
<b>Jumlah/ Total</b>	<b>2</b>	<b>28</b>	<b>219</b>

Sumber : Badan Pusat Statistik Kabupaten Lombok Barat

**Tabel 4. 9.**  
Table

**Jumlah Sarana Kesehatan di Kecamatan Kuripan  
Dirinci Menurut Desa**  
*Number of Health Facilities in Kuripan Subdistrict by Village*  
**2018**

Desa	Puskesmas	Puskesmas Pembantu	Tempat Praktek Dokter	Posyandu	Polindes /Poskes des
(1)	(2)	(3)	(4)	(5)	
1. Kuripan Selatan	-	-	-	10	1
2. Kuripan	1	1	2	10	1
3. Kuripan Utara	-	1	1	14	1
4. Jagaraga	-	1	1	8	1
5. Giri Sasak	-	1	1	8	1
6. Kuripan Timur	-	1	-	5	1
<b>Jumlah/ Total</b>	<b>1</b>	<b>5</b>	<b>5</b>	<b>55</b>	<b>6</b>

Sumber: Kantor Desa Di Kecamatan Kuripan

**Tabel 4. 10.**  
*Table*

**Jumlah Tenaga Kesehatan di Kecamatan Kuripan  
Menurut Desa**  
*Number of Paramedics in Kuripan Subdistrict by Village*  
**2018**

<b>Desa</b>	<b>Dokter</b>	<b>Mantri Kesehatan/ Perawat</b>	<b>Bidan</b>	<b>Dukun Bayi</b>
<b>(1)</b>	<b>(2)</b>	<b>(3)</b>	<b>(4)</b>	<b>(5)</b>
1. Kuripan Selatan	-	2	1	4
2. Kuripan	2	3	3	3
3. Kuripan Utara	1	3	1	9
4. Jagaraga	1	1	2	7
5. Giri Sasak	1	2	1	4
6. Kuripan Timur	-	2	1	2
<b>Jumlah/ Total</b>	<b>5</b>	<b>13</b>	<b>9</b>	<b>29</b>

Sumber : Badan Pusat Statistik Kabupaten Lombok Barat

**Tabel 4. 11.**  
Table

**Jumlah Peserta KB Aktif di Kecamatan Kuripan  
Menurut Jenis Alat yang Dipakai dan Desa**  
*Active Family Planning Member in Kuripan Subdistrict  
by Contraception and Village*  
**2018**

Desa	PUS	Alat Kontrasepsi			
		MOP	MOW	IMPL	IUD
(1)	(2)	(3)	(4)	(5)	(6)
1. Kuripan Selatan	870	2	4	105	18
2. Kuripan	1 340	-	18	300	116
3. Kuripan Utara	1 555	-	7	256	62
4. Jagaraga	1 779	-	23	368	99
5. Giri Sasak	782	1	8	155	35
6. Kuripan Timur	568	-	-	150	25
<b>Jumlah/ Total</b>	<b>6 894</b>	<b>3</b>	<b>60</b>	<b>1 334</b>	<b>355</b>

Sumber : UPTB KBPP Kecamatan Kuripan

**Tabel 4. 11.**      **Lanjutan**  
*Table*                *Continued*

Desa	Alat Kontrasepsi			
	Suntikan	Pil	Kondom	Jumlah
(1)	(6)	(7)	(8)	(9)
1. Kuripan Selatan	509	40	-	549
2. Kuripan	610	33	2	645
3. Kuripan Utara	900	108	3	1 011
4. Jagaraga	835	99	1	935
5. Giri Sasak	303	16	-	319
6. Kuripan Timur	232	18	-	250
<b>Jumlah/ Total</b>	<b>3 389</b>	<b>314</b>	<b>6</b>	<b>3 709</b>

Sumber : UPTB KBPP Kecamatan Kuripan

**Tabel 4. 12.**  
Table

**Tahapan Keluarga Sejahtera di Kecamatan Kuripan  
Menurut Umur Istri dan Desa**  
*Prosperous Family Stage in Kuripan Subdistrict  
by Spouse's Age and Village*  
**2018**

Desa	Pra KS	KS I	KS II	KS III	KS III Plus	Jumlah
(1)	(2)	(3)	(4)	(5)	(6)	(7)
1. Kuripan Selatan	-	-	-	-	-	-
2. Kuripan	-	-	-	-	-	-
3. Kuripan Utara	-	-	-	-	-	-
4. Jagaraga	-	-	-	-	-	-
5. Giri Sasak	-	-	-	-	-	-
6. Kuripan Timur	-	-	-	-	-	-
<b>Jumlah/ Total</b>	-	-	-	-	-	-

Sumber : UPTB KBPP Kecamatan Kuripan



**Tabel 4. 13.**  
*Table*

**Banyaknya Tempat Ibadah di Kecamatan Kuripan  
Menurut Desa**  
*Number of Place to Pray in Kuripan Subdistrict by Village*  
**2018**

<b>Desa</b>	<b>Masjid</b>	<b>Musholla</b>	<b>Gereja</b>	<b>Pura</b>	<b>Wihara</b>
<b>(1)</b>	<b>(2)</b>	<b>(3)</b>	<b>(4)</b>	<b>(5)</b>	<b>(6)</b>
1. Kuripan Selatan	4	17	-	2	-
2. Kuripan	7	16	-	2	-
3. Kuripan Utara	12	27	-	1	-
4. Jagaraga	5	12	-	6	-
5. Giri Sasak	6	8	-	-	-
6. Kuripan Timur	4	10	-	-	-
<b>Jumlah/ Total</b>	<b>48</b>	<b>89</b>	<b>-</b>	<b>11</b>	<b>-</b>

Sumber: Kantor Desa Di Kecamatan Kuripan

**Tabel 4. 14.**  
Table

**Banyaknya Pernikahan, Perceraian, Talak dan Rujuk  
di Kecamatan Kuripan Menurut Desa**  
*Marriages, Divorce, Islamic Separation and Remarried  
in Kuripan Subdistrict by Village*  
**2018**

Desa	Nikah	Talak	Cerai	Rujuk
(1)	(2)	(3)	(4)	(5)
1. Kuripan Selatan	59	-	-	-
2. Kuripan	76	-	-	-
3. Kuripan Utara	74	-	-	-
4. Jagaraga	52	-	-	-
5. Giri Sasak	35	-	-	-
6. Kuripan Timur	26	-	-	-
<b>Jumlah/ Total</b>	<b>322</b>	-	-	-

Sumber: KUA Kuripan

**Tabel 4. 15.**  
*Table*

**Jumlah Penyandang Permasalahan Sosial  
di Kecamatan Kuripan Menurut Desa**  
*People with Social Issue in Kuripan Subdistrict by Village*  
**2017**

Desa	Keluarga Fakir Miskin (KK)	Anak Terlanta r (Jiwa)	Gelandangan dan Pengemis (Jiwa)	Penyandan g Cacat (Jiwa)
(1)	(2)	(3)	(4)	(5)
1. Kuripan Selatan	609	-	-	33
2. Kuripan	425	-	-	13
3. Kuripan Utara	416	-	-	12
4. Jagaraga	135	-	-	53
5. Giri Sasak	84	-	-	13
6. Kuripan Timur	96	-	-	10
<b>Jumlah/ Total</b>	<b>1 765</b>	<b>-</b>	<b>-</b>	<b>134</b>

Sumber: Kantor Desa Di Kecamatan Kuripan

**Tabel 4. 15.**      **Lanjutan**  
*Table*                *Continued*

<b>Desa</b>	<b>Anak Nakal (Jiwa)</b>	<b>Jompo Terlantar (Jiwa)</b>	<b>Perumahan Tak Layak (Buah)</b>	<b>Tuna Susila (Jiwa)</b>
<b>(1)</b>	<b>(6)</b>	<b>(7)</b>	<b>(8)</b>	<b>(9)</b>
1. Kuripan Selatan	-	-	425	-
2. Kuripan	-	-	80	-
3. Kuripan Utara	-	-	22	-
4. Jagaraga	-	-	95	-
5. Giri Sasak	-	-	131	-
6. Kuripan Timur	-	-	396	-
<b>Jumlah/ Total</b>	-	-	<b>1 149</b>	-

Sumber: Kantor Desa Di Kecamatan Kuripan

**Tabel 4. 15.**      **Lanjutan**  
*Table*                *Continued*

<b>Desa</b>	<b>Mantan Napi (Jiwa)</b>	<b>Wanita Rawan Sosek (jiwa)</b>	<b>Korban Penyalahgunaan Narkoba (jiwa)</b>	<b>Penyandang Penyakit Kronis (jiwa)</b>
<b>(1)</b>	<b>(10)</b>	<b>(11)</b>	<b>(12)</b>	<b>(13)</b>
1. Kuripan Selatan	14	-	-	11
2. Kuripan	5	-	-	3
3. Kuripan Utara	4	-	-	11
4. Jagaraga	6	-	2	7
5. Giri Sasak	5	-	-	6
6. Kuripan Timur	12	-	1	10
<b>Jumlah/ Total</b>	<b>46</b>	<b>-</b>	<b>-</b>	<b>40</b>

Sumber: Kantor Desa Di Kecamatan Kuripan

**Tabel 4. 16.**  
Table

**Banyaknya Lembaga Sosial Masyarakat  
di Kecamatan Kuripan Menurut Desa**  
*Number of Social Institution in Kuripan Subdistrict by Village*  
**2018**

Desa	Yayasan	Panti Asuhan	Asuhan Keluarga	Karang Taruna	P S M
(1)	(2)	(3)	(4)	(5)	(6)
1. Kuripan Selatan	2	-	-	1	-
2. Kuripan	2	-	-	1	-
3. Kuripan Utara	5	1	-	1	-
4. Jagaraga	1	-	-	1	-
5. Giri Sasak	2	-	-	1	-
6. Kuripan Timur	1	-	-	1	-
<b>Jumlah/ Total</b>	<b>13</b>	<b>1</b>	<b>3</b>	<b>6</b>	<b>-</b>

Sumber : Kantor Desa Di Kecamatan Kuripan

**Tabel 4. 17.**  
Table

**Jumlah Group Kesenian di Kecamatan Kuripan  
Dirinci Menurut Desa**  
*Traditional Cultural group in Kuripan Subdistrict by Village*  
**2018**

Desa	Sandiwara	Wayang	Tari/ Joget	Musik
(1)	(2)	(3)	(4)	(5)
1. Kuripan Selatan	-	-	-	4
2. Kuripan	-	1	1	1
3. Kuripan Utara	-	-	-	4
4. Jagaraga	-	-	-	-
5. Giri Sasak	-	-	-	4
6. Kuripan Timur	-	-	-	-
<b>Jumlah/ Total</b>	-	<b>1</b>	<b>1</b>	<b>13</b>

Sumber : Kantor Desa Di Kecamatan Kuripan

**Tabel 4. 18.**  
Table

**Tempat Rekreasi di Kecamatan Kuripan  
Dirinci Menurut Desa**  
*Place of Recreation in Kuripan Subdistrict By Village*  
**2018**

Desa	Kolam Renang	Tempat Rekreasi Lainnya
(1)	(2)	(3)
1. Kuripan Selatan	-	-
2. Kuripan	-	1
3. Kuripan Utara	-	-
4. Jagaraga	-	-
5. Giri Sasak	-	1
6. Kuripan Timur	-	-
<b>Jumlah/ Total</b>	-	<b>2</b>

Sumber : Kantor Desa Di Kecamatan Kuripan



<https://lombokbarabab.bps.go.id>

**PERTANIAN**  
*Agriculture*

**5**





## **BAB V PERTANIAN**

Pembangunan ekonomi sektor pertanian bertujuan untuk meningkatkan produksi pertanian dan pendapatan petani. Kecamatan Kuripan sebagian besar penduduknya bekerja di sektor pertanian, sehingga peningkatan pembangunan di sektor ini akan dapat meningkatkan taraf hidup masyarakatnya menjadi lebih baik.

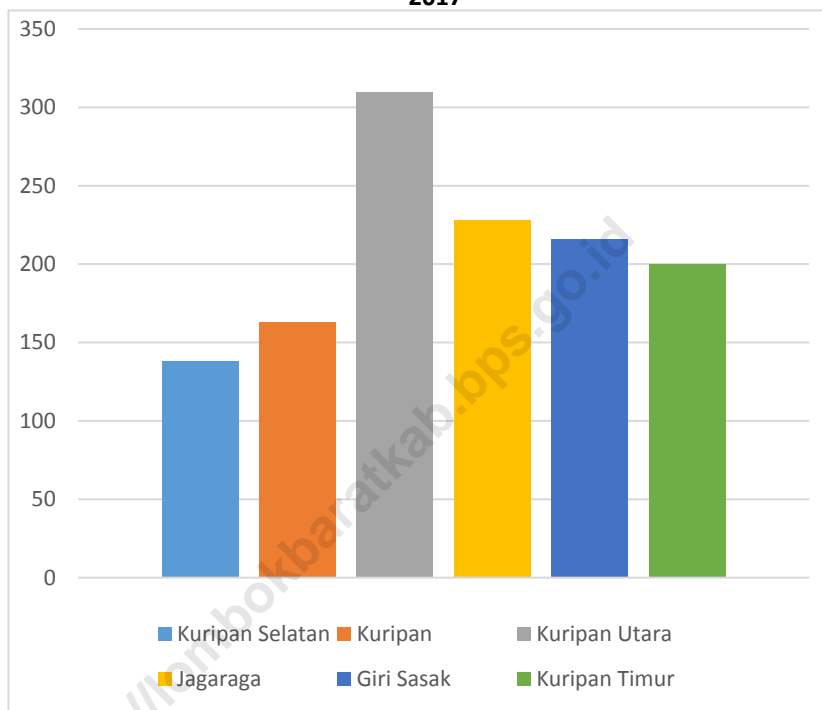
Untuk meningkatkan produksi pertanian tidak cukup hanya diperlukan tanah yang subur, tetapi teknologi yang tepat, pengetahuan yang baik, teknik pengolahan, pengairan dan pemeliharaan juga diperlukan. Gambaran mengenai keadaan pertanian dan peternakan di Kecamatan Kuripan pada Tahun 2018 digambarkan dalam bab berikut.

## **CHAPTER V AGRICULTURE**

*Economic development in agricultural sector are aimed to increase farming products as well as to increase farmers income. The majority of the people in Kuripan Sub District work on agricultural sector, therefor improving development in this sector will be able to improve the society quality of life to become better.*

*To increase farming productivity, a fertile soil is not the only main factor. The right and effective technology, appropriate knowledge, management technique, irrigation and alsomaintenance are required also. Description on agricultural sector in Kuripan Subdistrict during 2018 are exhibit in this chapters.*

**Grafik 5.**  
**Jumlah Ternak Sapi di Kecamatan Kuripan**  
**2017**



Sumber: KCD Pertanian Kecamatan Kuripan

**Tabel 5. 1. Luas Tanah Sawah di Kecamatan Kuripan Menurut Jenis Irigasi dan Desa**  
*Wetland Area in Kuripan Subdistrict by Type of Irrigation and Village*  
**2018**

Desa	Irigasi		Tadah Hujan (Ha)	Jumlah (Ha)
	Teknis (Ha)	Non Teknis (Ha)		
(1)	(2)	(3)	(4)	(5)
1. Kuripan Selatan	12.85	57.17	15.54	85.56
2. Kuripan	126.21	-	-	126.21
3. Kuripan Utara	352.64	-	-	352.64
4. Jagaraga	327.38	-	-	327.38
5. Giri Sasak	151.35	45.54	14.55	211.44
6. Kuripan Timur	149.55	-	-	149.55
<b>Jumlah / Total</b>	<b>1.119,98</b>	<b>102,71</b>	<b>30,09</b>	<b>1.252,78</b>

Sumber: BPPK Kecamatan Kuripan

**Tabel 5. 2.** **Luas Tanam dan Produksi Padi**  
**di Kecamatan Kuripan Menurut Desa**  
*Planting Area and Production of Paddy in Kuripan Subdistrict by Village*  
**2018**

<b>Desa</b>	<b>Luas Tanam (Ha)</b>	<b>Produksi (Ton)</b>
<b>(1)</b>	<b>(2)</b>	<b>(3)</b>
1. Kuripan Selatan	169,60	1 102,4
2. Kuripan	286,20	1 917,54
3. Kuripan Utara	1 077,60	7 543,2
4. Jagaraga	839,40	5 875,6
5. Giri Sasak	422,40	2 745,6
6. Kuripan Timur	303,60	1 973,4
<b>Jumlah / Total</b>	<b>3 098,80</b>	<b>21 157,94</b>

Sumber: BPPK Kecamatan Kuripan

**Tabel 5. 3.**  
*Table*

**Luas Tanam dan Produksi Jagung  
di Kecamatan Kuripan Menurut Desa**  
*Planting Area and Corn production in Kuripan Subdistrict by Village*  
**2018**

Desa	Luas Tanam (Ha)	Produksi (Ton)
(1)	(2)	(3)
1. Kuripan Selatan	40	2 040
2. Kuripan	105	8 400
3. Kuripan Utara	70	5 390
4. Jagaraga	153	12 087
5. Giri Sasak	45	1 890
6. Kuripan Timur	122	7 890
<b>Jumlah / Total</b>	<b>535</b>	<b>37 249,0</b>

Sumber: BPPK Kecamatan Kuripan

**Tabel 5. 4.**

Table

**Luas Tanam dan Produksi Cabe  
di Kecamatan Kuripan Menurut Desa**  
*Planting Area and Chilli Production in Kuripan Subdistrict by Village*  
**2018**

Desa	Luas Tanam (Ha)	Produksi (Ton)
(1)	(2)	(3)
1. Kuripan Selatan	-	-
2. Kuripan	80	360,0
3. Kuripan Utara	80	360,0
4. Jagaraga	-	-
5. Giri Sasak	-	-
6. Kuripan Timur	10	45,0
<b>Jumlah / Total</b>	<b>170</b>	<b>774,0</b>

Sumber: BPPK Kecamatan Kuripan



**Tabel 5. 5.**  
*Table*

**Luas Tanam dan Produksi Tembakau  
 di Kecamatan Kuripan Menurut Desa**  
*Planting Area and Tobacco Production in Kuripan Subdistrict by Village*  
**2018**

Desa	Luas Tanam (Ha)	Produksi (Ton)
(1)	(2)	(3)
1. Kuripan Selatan	-	-
2. Kuripan	100	1 445
3. Kuripan Utara	250	3 613
4. Jagaraga	-	-
5. Giri Sasak	-	-
6. Kuripan Timur	-	-
<b>Jumlah / Total</b>	<b>350</b>	<b>5 058</b>

Sumber: BPPK Kecamatan Kuripan

**Tabel 5. 6.**  
Table

**Luas Tanam dan Produksi Tembakau Virginia  
di Kecamatan Kuripan Menurut Desa**  
*Planting Area and Virginia Tobacco Production  
in Kuripan Subdistrict by Village*  
**2018**

Desa	Luas Tanam (Ha)	Produksi (Ton)
(1)	(2)	(3)
1. Kuripan Selatan	-	-
2. Kuripan	-	-
3. Kuripan Utara	2,0	4 738
4. Jagaraga	5,0	11 845
5. Giri Sasak	-	-
6. Kuripan Timur	-	-
<b>Jumlah / Total</b>	<b>7,0</b>	<b>16 583</b>

Sumber: BPPK Kecamatan Kuripan

**Tabel 5. 7.**  
Table

**Luas Tanam dan Produksi Kacang Tanah  
di Kecamatan Kuripan Menurut Desa**  
*Planting Area and Peanut Production in Kuripan Subdistrict by Village*  
**2018**

Desa	Luas Tanam (Ha)	Produksi (Ton)
(1)	(2)	(3)
1. Kuripan Selatan	-	-
2. Kuripan	2,0	3,0
3. Kuripan Utara	5,0	7,50
4. Jagaraga	3,5	5,25
5. Giri Sasak	-	-
6. Kuripan Timur	1,5	2,25
<b>Jumlah / Total</b>	<b>12,0</b>	<b>18,0</b>

Sumber: BPPK Kecamatan Kuripan

**Tabel 5. 8.**

Table

**Luas Tanam dan Produksi Kedelai  
di Kecamatan Kuripan Menurut Desa**  
*Planting Area and Soy Production in Kuripan Subdistrict by Village*  
**2018**

Desa	Luas Tanam (Ha)	Produksi (Ton)
(1)	(2)	(3)
1. Kuripan Selatan	1,0	1,20
2. Kuripan	-	-
3. Kuripan Utara	-	-
4. Jagaraga	-	-
5. Giri Sasak	1,5	1,80
6. Kuripan Timur	1,0	1,20
<b>Jumlah / Total</b>	<b>3,5</b>	<b>4,20</b>

Sumber: BPPK Kecamatan Kuripan

**Tabel 5. 9.**  
*Table*

**Luas Tanaman Perkebunan di Kecamatan Kuripan  
Menurut Jenis Tanaman**  
*Planting Area of Estate in Kuripan Subdistrict by Names of Plant*  
**2018**

Komoditas	Luas Tanam (Ha)	Produksi (Ton)
(1)	(2)	(3)
1. Kelapa	580,9	769,16
2. Kopi	-	-
3. Kapuk	4,5	1,08
4. Kemiri	-	-
5. Cengkeh	-	-
6. Kakao	2	0,40
7. Jambu Mete	15,0	3,29
8. Asam	2,60	0,99
9. Pinang	10,0	3,29
10. Jarak	-	-
11. Kapas	-	-
12. Tebu.	-	-
13. Wijen	-	-
14. Vanili	-	-

Sumber: KCD Pertanian Kecamatan Kuripan

**Tabel 5. 10.**  
Table

**Jumlah Ternak Kuda, Kerbau dan Sapi  
di Kecamatan Kuripan Menurut Desa**  
*Horses, Buffalo, Cow in Kuripan Subdistrict by Village*  
**2018**

Desa	Kuda (Ekor)	Kerbau (Ekor)	Sapi (Ekor)
(1)	(2)	(3)	(4)
1. Kuripan Selatan	15	161	277
2. Kuripan	16	84	233
3. Kuripan Utara	8	20	359
4. Jagaraga	9	84	239
5. Giri Sasak	10	154	253
6. Kuripan Timur	7	-	437
<b>Jumlah / Total</b>	<b>65</b>	<b>494</b>	<b>1 798</b>

Sumber: KCD Pertanian Kecamatan Kuripan

**Tabel 5. 11.**  
Table

**Jumlah Ternak Kambing, Domba dan Sapi  
di Kecamatan Kuripan Menurut Desa**  
*Goat, Sheep and Pig Population in Kuripan Subdistrict by Village*  
**2018**

Desa	Kambing (ekor)	Domba (ekor)	Babi (Ekor)
(1)	(2)	(3)	(4)
1. Kuripan Selatan	182	-	-
2. Kuripan	138	-	850
3. Kuripan Utara	270	-	92
4. Jagaraga	142	-	1.793
5. Giri Sasak	202	-	-
6. Kuripan Timur	287	-	-
<b>Jumlah / Total</b>	<b>1 221</b>	<b>-</b>	<b>2 735</b>

Sumber: KCD Pertanian Kecamatan Kuripan

**Tabel 5. 12.** Jumlah Ternak Unggas di Kecamatan Kuripan  
 Menurut Jenis Unggas dan Desa  
*Bird Population in Kuripan Subdistrict by Names of Bird and Village*  
**2018**

Desa	Ayam Ras Pedaging	Ayam Ras Petelur	Ayam Buras	Itik
(1)	(2)		(4)	(5)
1. Kuripan Selatan	7 000	-	9 542	1 696
2. Kuripan	10 000	200	11 742	844
3. Kuripan Utara	6 000	100	14 567	2 093
4. Jagaraga	10 120	-	11 857	1 591
5. Giri Sasak	12 000	-	10 546	842
6. Kuripan Timur	3 000	500	6 732	724
<b>Jumlah / Total</b>	<b>48 120</b>	<b>800</b>	<b>64 986</b>	<b>7 790</b>

Sumber: KCD Pertanian Kecamatan Kuripan



**Tabel 5. 13.**  
*Table*

**Banyaknya Produksi Ikan Kolum  
di Kecamatan Kuripan Dirinci Menurut Desa**  
*Fresh Water Fish Production in Kuripan Subdistrict By Village*  
**2018**

Desa	Luas Kolum (Ha)	Produksi (Kg)
(1)	(2)	(3)
1. Kuripan Selatan	2	20 000
2. Kuripan	3	30 000
3. Kuripan Utara	4	40 000
4. Jagaraga	1	10 000
5. Giri Sasak	-	-
6. Kuripan Timur	-	-
<b>Jumlah / Total</b>	<b>10,0</b>	<b>100 000</b>

Sumber : KCD Pertanian Kecamatan Kuripan



<https://lombokbarat.kab.bps.go.id>

# **INDUSTRI**

*Industry*

# 6





**BAB VI  
INDUSTRI****CHAPTER VI  
INDUSTRY**

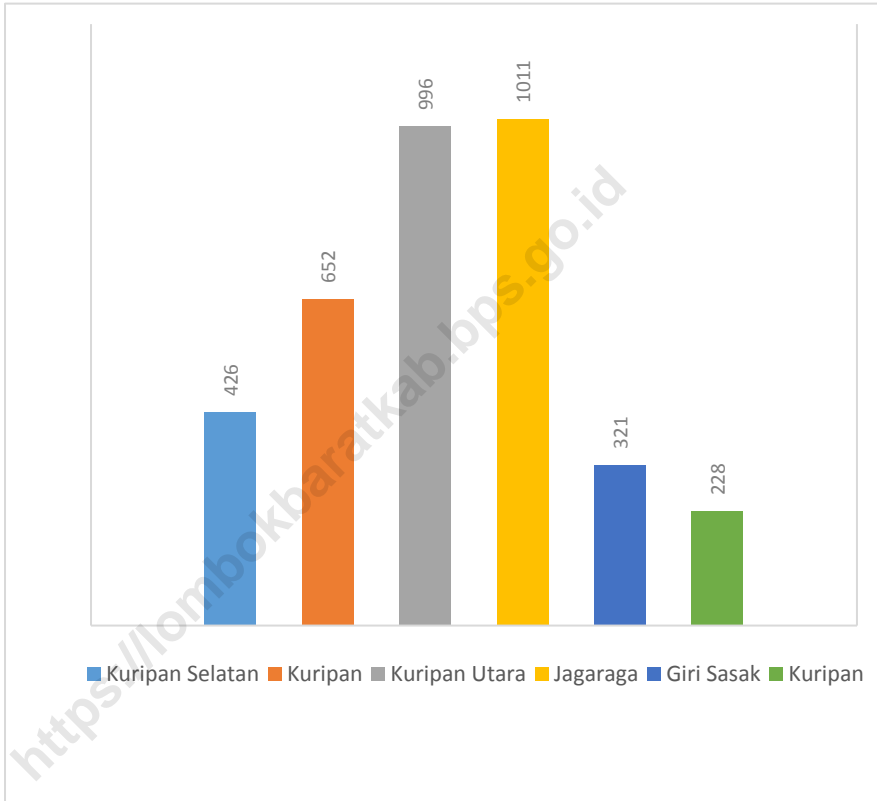
Salah satu sasaran dari pembangunan adalah menciptakan suatu perekonomian yang mandiri dan andal dengan bercirikan industri yang kokoh, kuat dan maju. Industri besar maupun industri sedang memang mulai dikembangkan di Kecamatan Kuripan, namun industri kecil yang berkembang di Kecamatan ini mulai mengalami peningkatan.

Listrik merupakan sumber energi yang diperlukan bagi manusia. Selain sebagai salah satu sumber penerangan, listrik juga diperlukan untuk menunjang kegiatan sehari-hari. Namun sayangnya masih belum semua Desa di kecamatan ini dapat menikmati energi listrik. Jelasnya jabarkan dalam tabel-tabel berikut.

*One of the development target is creating a modern and independence economy and also reliable with strong and modern industry as a base as it cover. Big Industry or medium industry are developing and have started to generalized in Kuripan Sub District. In progress, small scale industry instead started to develop rapidly.*

*Electricity are power source needed by human being. Other than as a source of light electricity is also needed to support daily activity. But unfortunately in Kuripan Sub District, there are still sub villages that haven't been able to use electricity. More description are illustrated in this chapter.*

**Grafik 6.**  
**Pengguna Sumur Pribadi di Kecamatan Kuripan**  
*Private Well in KuripanSubdistrict*  
**2018**



Sumber : Badan Pusat Statistik Kabupaten Lombok Barat

**Tabel 6. 1.** Jumlah Industri Rumah Tangga, Industri Besardan Sedang di Kecamatan Kuripan Menurut Desa Industri  
*Number of Household Industry, Big Industry, and Medium Industry in Kuripan Subdistrict by Village*  
**2018**

Desa	Industri Kecil	Industri Sedang	Industri Besar
(1)	(2)	(3)	(4)
1. Kuripan Selatan	321	-	-
2. Kuripan	262	-	-
3. Kuripan Utara	317	-	-
4. Jagaraga	210	-	-
5. Giri Sasak	182	-	-
6. Kuripan Timur	78	-	-
<b>Jumlah / Total</b>	<b>1 370</b>	-	-

Sumber : Kantor Desa di Kecamatan Kuripan

**Tabel 6. 2.**  
Table

**Banyaknya Rumah Tangga Pengguna Listrik PLN  
di Kecamatan Kuripan Menurut Desa**  
*Electricity Consumers in Kuripan Subdistrict by Village*  
**2018**

<b>Desa</b>	<b>Rumah Tangga</b>
<b>(1)</b>	<b>(2)</b>
1. Kuripan Selatan	1 314
2. Kuripan	2 426
3. Kuripan Utara	2 504
4. Jagaraga	2 731
5. Giri Sasak	1 108
6. Kuripan Timur	766
<b>Jumlah / Total</b>	<b>10 850</b>

Sumber : Kantor Desa di Kecamatan Kuripan



**Tabel 6. 3.**  
*Table*

**Banyaknya Sarana Air Bersih Rumah Tangga  
di Kecamatan Kuripan Menurut  
Sumber Air Bersih dan Desa**  
*Clear Water in Household by Water Source and Village  
in Kuripan Subdistrict*  
**2017**

Desa	PAM	Sumur Bantuan Pemerintah	Sumur Swadaya Masyarakat	Sumur Pribadi
(1)	(2)	(3)	(4)	(5)
1. Kuripan Selatan	-	17	112	427
2. Kuripan	243	35	71	654
3. Kuripan Utara	-	53	151	997
4. Jagaraga	142	8	13	1 012
5. Giri Sasak	-	-	131	322
6. Kuripan Timur	-	14	41	238
<b>Jumlah / Total</b>	<b>385</b>	<b>127</b>	<b>519</b>	<b>3 650</b>

Sumber : Kantor Desa di Kecamatan Kuripan



# PERHUBUNGAN

*Transportations*

# 7

<https://lombokpramab.bps.go.id>



## **BAB VII PERHUBUNGAN**

Sarana perhubungan yang memadai mutlak diperlukan demi kelancaran tidak hanya kegiatan perekonomian, namun juga sosial dan budaya. Sebagian besar sarana jalan yang ada di Kecamatan Kuripan sudah diperkeras. Sepeda motor masih merupakan alat transportasi utama di Kecamatan ini.

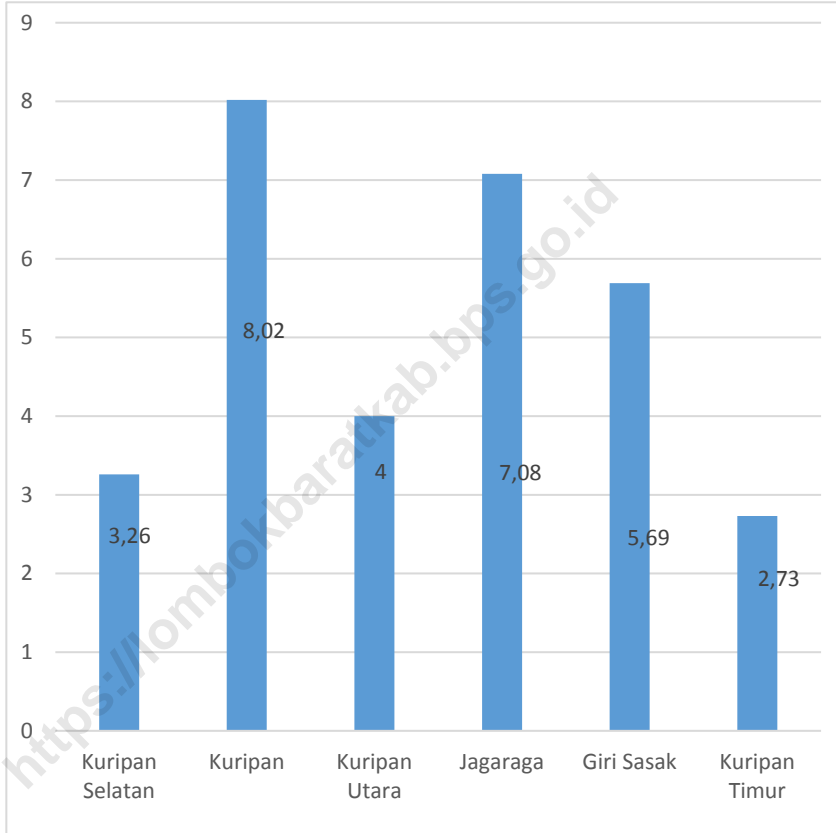
Komunikasi juga merupakan sarana yang penting. Tanpa adanya komunikasi kemajuan akan sulit tercapai dan pembangunan akan tersendat. Sarana komunikasi yang paling mudah dalam menyampaikan informasi mengenai perkembangan yang terjadi di dunia adalah televisi. Selengkapnya dijelaskan dalam tabel-tabel berikut.

## **CHAPTER VII TRANSPORTATIONS**

*Comfortable and sufficient transportations are needed to support not only economic activity, but also social and cultural behaviour. Most of road in Kuripan Sub District are asphalt coated. Motorcycle is still the main transport used in this sub district.*

*Communication is also an important issue. Without communication, development and modernisation are hard to achieve and it will lead to stagnation. The most common and cheap media of communication is television. Television gives information and also news about the world. More about transportation and telecommunication in Labuapi Sub District are describe in this chapter.*

**Grafik 7.**  
**Panjang Jalan yang Telah Diaspal di Kecamatan Kuripan**  
*Asphalted Road Length in Kuripan Subdistrict*  
**2017**



Sumber : Kantor Desa Di Kecamatan Kuripan

**Tabel 7. 1.**  
Table

**Jumlah Kendaraan Bermotor Roda Dua dan  
Roda Empat di Kecamatan Kuripan Menurut Desa**  
*Motorcycle and Vehicle in Kuripan Subdistrict by Village*  
**2018**

Desa	Roda Dua	Roda Empat	Jumlah
(1)	(2)	(3)	(4)
1. Kuripan Selatan	313	37	350
2. Kuripan	517	42	559
3. Kuripan Utara	513	33	546
4. Jagaraga	561	23	578
5. Giri Sasak	217	7	220
6. Kuripan Timur	213	4	217
<b>Jumlah/ Total</b>	<b>2 334</b>	<b>146</b>	<b>2 480</b>

Sumber: Badan Pusat Statistik Kabupaten Lombok Barat

**Tabel 7. 2.** Jumlah Kendaraan Bermotor di Kecamatan Kuripan Menurut Jenis Kendaraan dan Desa  
*Motorized Transportation in Kuripan Subdistrict by Type of Transportation and Village*  
**2018**

Desa	Sepeda Motor	Truk	Pick Up Box	Bus
(1)	(2)	(3)	(4)	(5)
1. Kuripan Selatan	313	7	3	-
2. Kuripan	517	5	22	-
3. Kuripan Utara	523	13	11	-
4. Jagaraga	571	3	2	-
5. Giri Sasak	223	1	2	-
6. Kuripan Timur	216	2	3	-
<b>Jumlah/ Total</b>	<b>2 363</b>	<b>31</b>	<b>43</b>	<b>-</b>

Sumber :Badan Pusat Statistik Kabupaten Lombok Barat



**Tabel 7. 2.**            **Lanjutan**  
*Table*                    *Continued*

<b>Desa</b>	<b>Minibus/ Mikro</b>	<b>Sedan</b>	<b>Station Wagon</b>	<b>Jeep</b>
<b>(1)</b>	<b>(6)</b>	<b>(7)</b>	<b>(8)</b>	<b>(9)</b>
1. Kuripan Selatan	2	-	-	-
2. Kuripan	4	2	3	-
3. Kuripan Utara	1	5	-	1
4. Jagaraga	4	3	-	-
5. Giri Sasak	-	1	-	-
6. Kuripan Timur	-	-	-	-
<b>Jumlah/ Total</b>	<b>11</b>	<b>11</b>	<b>3</b>	<b>1</b>

Sumber :Badan Pusat Statistik Kabupaten Lombok Barat

**Tabel 7. 3.**

Table

**Jumlah Kendaraan Tidak Bermotor  
di Kecamatan Kuripan Menurut Desa**  
*Traditional Transportation in Kuripan by Village*  
**2018**

Desa	Cidomo	Sepeda
(1)	(2)	(3)
1. Kuripan Selatan	8	36
2. Kuripan	20	267
3. Kuripan Utara	31	568
4. Jagaraga	22	359
5. Giri Sasak	9	39
6. Kuripan Timur	16	90
<b>Jumlah/ Total</b>	<b>106</b>	<b>1 359</b>

Sumber :Badan Pusat Statistik Kabupaten Lombok Barat

**Tabel 7. 4.**  
*Table*

**Jumlah Alat Komunikasi  
 di Kecamatan Kuripan Menurut Desa**  
*Communication Gadget in Kuripan Subdistrict by Village*  
**2018**

Desa	Kantor Pos Pembantu
(1)	(2)
1. Kuripan Selatan	-
2. Kuripan	1
3. Kuripan Utara	-
4. Jagaraga	-
5. Giri Sasak	-
6. Kuripan Timur	-
<b>Jumlah/ Total</b>	<b>1</b>

Sumber :Badan Pusat Statistik Kabupaten Lombok Barat

**Tabel 7. 5.**  
Table

**Panjang Jalan di Kecamatan Kuripan  
Menurut Jenis Jalan dan Desa**  
*Road Length in Kuripan Subdistrict by Type of Road and Village*  
**2017**

Desa	Jalan Negara (Km)	Jalan Propinsi (Km)	Jalan Kabupaten (Km)	Jalan Desa (Km)	Jumlah
(1)	(2)	(3)	(4)	(5)	(6)
1. Kuripan Selatan	-	-	3,26	14,44	17,70
2. Kuripan	1,09	4,16	2,77	4,08	12,10
3. Kuripan Utara	0,74	3,26	-	24,00	28,00
4. Jagaraga	1,78	0,79	4,52	10,91	18,00
5. Giri Sasak	-	-	5,69	4,61	10,30
6. Kuripan Timur	-	-	2,73	7,17	9,90
<b>Jumlah/ Total</b>	<b>3,61</b>	<b>8,21</b>	<b>18,97</b>	<b>65,21</b>	<b>96,00</b>

Sumber : Kantor Desa Di Kecamatan Kuripan

**Tabel 7. 6.**  
*Table*

**Panjang Jalan di Kecamatan Kuripan  
 Menurut Kondisi Jalandan Desa  
 Road Length of Kuripan Subdistrict  
 by Condition of Road and Village  
 2016**

<b>Desa</b>	<b>Aspal (km)</b>	<b>Diperkeras (km)</b>	<b>Tanah (km)</b>	<b>Jumlah (km)</b>
<b>(1)</b>	<b>(2)</b>	<b>(3)</b>	<b>(4)</b>	<b>(5)</b>
1. Kuripan Selatan	3,26	6,67	7,77	17,70
2. Kuripan	8,02	1,97	2,11	12,10
3. Kuripan Utara	5,50	7,50	15,00	28,00
4. Jagaraga	7,08	6,09	4,83	18,00
5. Giri Sasak	5,69	2,84	1,77	10,30
6. Kuripan Timur	2,73	4,17	3,00	9,90
<b>Jumlah/ Total</b>	<b>30,78</b>	<b>30,74</b>	<b>34,48</b>	<b>96,00</b>

Sumber : Kantor Desa Di Kecamatan Kuripan







Sensus  
Penduduk  
2020

# DATA

MENCERDASKAN BANGSA

— *Enlighten The Nation* —

<https://lombokbaratkab.bps.go.id>



**BADAN PUSAT STATISTIK  
KABUPATEN LOMBOK BARAT**  
*Statistics of Lombok Barat Regency*  
Jl. Sukarno Hatta, Giri Menang, Gerung  
Homepage: <https://lombokbaratkab.bps.go.id>  
E-mail: [bps5201@bps.go.id](mailto:bps5201@bps.go.id)

ISBN 978-602-6456-39-7



9 786026 456397