

KECAMATAN TURI DALAM ANGKA TAHUN 2011



PUSAT WILAYAH KABUPATEN LAMONGAN
KECAMATAN TURI
TURI



BADAN PUSAT STATISTIK KABUPATEN LAMONGAN

KATA PENGANTAR

Puji syukur kami panjatkan ke hadirat Allah SWT. atas terbitnya Buku "KECAMATAN TURI DALAM ANGKA TAHUN 2011". Buku ini merupakan kumpulan data yang berisi mengenai kondisi geografis, pemerintahan, penduduk, sosial dan potensi ekonomi suatu wilayah.

Data yang disajikan bersumber dari hasil survei Potensi Desa (PODES) yang dilaksanakan oleh Badan Pusat Statistik serta data kompilasi dari dinas/instansi terkait yang ada di Wilayah Kecamatan Turi.

Harapan kami publikasi ini bermanfaat bagi para konsumen data, utamanya pemerintah daerah sebagai bahan perencanaan dan evaluasi hasil-hasil pembangunan.

Ucapan terima kasih kami sampaikan kepada semua pihak yang turut membantu, sehingga memungkinkan buku ini dapat terbit pada waktu yang telah ditetapkan.

Turi, Juli 2011

Koordinator Statistik

Kecamatan Turi

SURYAN.

SAMBUTAN CAMAT TURI

Assalamu'Alaikum Wr. Wb.

Puji syukur kita panjatkan kehadiran Allah SWT. atas terbitnya Buku " Kecamatan Turi Dalam Angka Tahun 2011 " yang berisi hasil kompilasi data primer dan sekunder mengenai Kecamatan Turi. Informasi yang disajikan sangat bermanfaat, tidak hanya bagi instansi pemerintah, tetapi juga pihak-pihak lain yang memerlukan, seperti Pelajar, Mahasiswa, pihak swasta dan para peneliti.

Dalam era informasi seperti sekarang ini, data statistik telah menjadi kebutuhan utama sebagai bahan perencanaan dan evaluasi terhadap hasil-hasil pembangunan suatu wilayah. Oleh karena itu penyajian data semacam ini dari waktu ke waktu perlu dijaga baik mengenai kualitas, akurasi dan kesinambungannya.

Agar buku ini dapat terbit setiap tahun, saya menghimbau semua pihak utamanya dinas/instansi terkait yang ada di Wilayah Kecamatan Turi untuk membantu Koordinator Statistik Kecamatan (KSK) dalam mengumpulkan data-data dimaksud.

Semoga buku ini bermanfaat bagi semua pihak untuk kemajuan pembangunan di Kecamatan Turi.

Wassalamu'Alaikum Wr.Wb.

Turi, Juli 2011

CAMAT TURI

DAFTAR ISI

	HALAMAN
KATA PENGANTAR	2
SAMBUTAN CAMAT	3
DAFTAR ISI	4
TABEL-TABEL :	
1. LETAK DAN GEOGRAFIS	
1.1. Tinggi dan Luas Desa/Kelurahan	8
1.2. Jenis Jalan Utama dan Jarak ke Kecamatan	9
1.3. Jarak Antar Desa/Kelurahan	10
2. PEMERINTAHAN	
2.1. Nama Camat Periode 10 Tahun Terakhir	12
2.2. Nama Kepala Desa/Lurah dan Sekretaris Desa/Kel	13
2.3. Desa/Kelurahan Menurut Status Hukum	14
2.4. Desa/Kelurahan Menurut Tingkat Perkembangan	15
2.5. Banyak Dusun dan Nama Dusun Tempat Kantor Desa	16
2.6. Jumlah Dusun, RT dan RW	17
2.7. Jumlah Perangkat Desa Menurut Tingkat Pendidikan	18

3. PENDUDUK DAN TENAGA KERJA

3.1.	Jumlah Penduduk Menurut Jenis Kelamin.....	20
3.2.	Jumlah Penduduk yang Lahir Menurut Jenis Kelamin.....	21
3.3.	Jumlah Penduduk yang Mati Menurut Jenis Kelamin.....	22
3.4.	Jumlah Penduduk yang Datang Menurut Jenis Kelamin.....	23
3.5.	Jumlah Penduduk yang Pindah Menurut Jenis Kelamin.....	24
3.6.	Jumlah Penduduk, Rumah Tangga dan Kepadatannya.....	25
3.7.	Jumlah Penduduk Menurut Kewarganegaraan.....	26
3.8.	Perkembangan Jumlah Penduduk	27
3.9.	Jumlah Penduduk Menurut Agama.....	28
3.10.	Jumlah Tempat Peribadatan.....	29

4. SOSIAL

4.1.	Jumlah Fasilitas Pendidikan Negeri	31
4.2.	Jumlah Fasilitas Pendidikan Swasta	32
4.3.	Jumlah Sekolah, Murid dan Guru TK Swasta	33
4.4.	Jumlah Sekolah, Murid dan Guru RA/BA	34
4.5.	Jumlah Sekolah, Murid dan Guru SD Negeri	35
4.6.	Jumlah Sekolah, Murid dan Guru MI Swasta	36
4.7.	Jumlah Sekolah, Murid dan Guru SLTP Negeri	37
4.8.	Jumlah Sekolah, Murid dan Guru SLTP Swasta	38
4.9.	Jumlah Sekolah, Murid dan Guru MTs Swasta	39
4.10.	Jumlah Sekolah, Murid dan Guru MA Swasta	40
4.11.	Jumlah Sekolah, Murid dan Guru SMK Swasta	41
4.12.	Jumlah Pondok Pesantren, Santri dan Ustad	42
4.13.	Jumlah Sarana Kesehatan	43
4.14.	Banyaknya Tenaga Medis/Kesehatan.....	45
4.15.	Jumlah Peserta KB Aktif.....	46
4.16.	Jumlah Keluarga Menurut Pentahapan Keluarga Sejahtera.....	47
4.17.	Nikah, Talak, Cerai dan Rujuk.....	48
4.18.	Jumlah Fasilitas Olah Raga.....	49
4.19.	Jumlah Rumah Menurut Kualitas Bangunan.....	50

5. PERTANIAN

5.1.	Luas Wilayah Menurut Penggunaan Tanah.....	52
5.2.	Luas Lahan Sawah Menurut Jenis Pengairan.....	53
5.3.	Luas Panen, Produksi dan Produktifitas Padi.....	54
5.4.	Luas Panen, Produksi dan Produktifitas Jagung.....	55
5.5.	Luas Panen, Produksi dan Produktifitas Kacang Hijau.....	56
5.6.	Populasi Ternak Besar dan Kecil.....	57
5.7.	Populasi Unggas.....	58
5.8.	Jumlah Alat-alat Pertanian.....	59
5.8.	Jumlah Kelompok Tani.....	60

6. INDUSTRI

6.1.	Jumlah Industri Menurut Jenisnya.....	62
6.2.	Jumlah Industri Kecil dan Kerajinan Rumah Tangga.....	63

7. PERHUBUNGAN DAN KOMUNIKASI

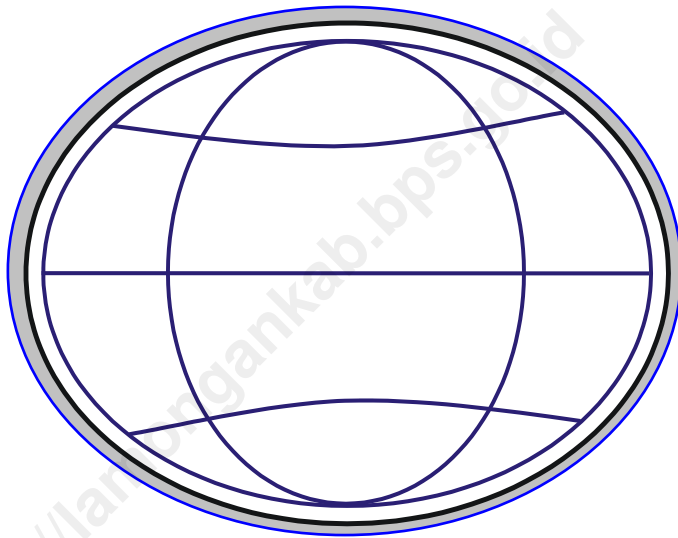
7.1.	Panjang Jalan Desa.....	65
7.2.	Ruas Jalan Poros Desa.....	66
7.3.	Jarak Kantor Desa Ke Fasilitas Umum.....	67
7.4.	Jumlah Sarana Dan Alat Komunikasi.....	68
7.5.	Jumlah Angkutan dan Penunjang Angkutan.....	69

8. EKONOMI DAN KEUANGAN

8.1.	Penerimaan Dana Bandes (000 Rupiah).....	71
8.2.	Penerimaan Dana Bandes (000 Rupiah).....	72
8.3.	Realisasi Pemasukan PBB.....	73
8.4.	Perkembangan Jumlah Obyek Pajak.....	74
8.5.	Jumlah Pasar Desa.....	75
8.6.	Jumlah Toko, Restoran, Warung dan PKL.....	76
8.7.	Jumlah Bank Umum dan BPR.....	77
8.8.	Jumlah Usaha Bengkel.....	78
8.9.	Jumlah Usaha Jasa Perorangan.....	79
8.10.	Jumlah Usaha Jasa Perorangan Lainnya.....	80
8.11.	Jumlah Usaha Persewaan, Agen Perjalanan, dan Foto Copy.....	81

BAB I

LETAK dan GEOGRAFIS



Tabel. 1.1
Tinggi dari Permukaan Laut dan Luas Desa
Kecamatan Turi Tahun 2010

Kode Desa	Nama Desa	Tinggi (m)	Luas (Km ²)
(1)	(2)	(3)	(4)
001	Sukoanyar	7.00	1.95
002	Sukorejo	7.00	1.41
003	Tawangrejo	7.00	3.98
004	Tambakploso	7.00	2.50
005	Balun	7.00	5.61
006	Gedongboyountung	7.00	3.58
007	Ngujungrejo	7.00	1.43
008	Bambang	7.00	1.39
009	Kemlagigede	7.00	2.42
010	Turi	7.00	1.86
011	Keben	7.00	2.70
012	Wangunrejo	7.00	1.60
013	Geger	7.00	3.90
014	Badurame	7.00	2.81
015	Karangwedoro	7.00	2.94
016	Putatkumpul	7.00	3.33
017	Kemlaggi lor	7.00	1.63
018	Pomahanjangan	7.00	1.50
019	Kepudibener	7.00	2.15
Jumlah		7.00	48.69

Sumber : Kantor Camat Turi

Tabel. 1.2
 Jenis Jalan Utama Desa dan Jarak ke Ibukota
 Kecamatan Turi Tahun 2010

Kode Desa	Desa	Jenis Jalan Utama Desa	Jarak desa ke Ibu Kota Kecamatan (Km)
(1)	(2)	(3)	(4)
001	Sukoanyar	Diperkeras	2.0
002	Sukorejo	Diperkeras	0.3
003	Tawangrejo	Diperkeras	4.0
004	Tambakploso	Diperkeras	5.0
005	Balun	Diperkeras	6.0
006	Gedongboyountung	Diperkeras	11.0
007	Ngujungrejo	Diperkeras	9.0
008	Bambang	Diperkeras	0.0
009	Kemlagigede	Diperkeras	5.0
010	Turi	Diperkeras	4.0
011	Keben	Diperkeras	5.0
012	Wangunrejo	Diperkeras	5.0
013	Geger	Diperkeras	7.0
014	Badurame	Diperkeras	6.0
015	Karangwedoro	Diperkeras	7.0
016	Putatkumpul	Diperkeras	8.0
017	Kemlaggi lor	Diperkeras	7.0
018	Pomahanjangan	Diperkeras	10.0
019	Kepudibener	Diperkeras	12.0


Sumber : Kantor Camat Turi

Tabel 1.3
 Jarak Antar Desa
 Kecamatan Turi Tahun 2010

Kode Desa	Desa	SUKOANYAR	SUKOREJO	TAWANGREJO	TAMBAKPLOSO	BALUN	GEDONGBOYOUNTUNG	NGUJUNGREJO	BAMBANG	KEMLAGIGEDE	TURI	KEBEN	WANGUNREJO	GEGER	BADURAME	KARANGWEDORO	PUTATKUMPUL	KEMLAGGI LOR	POMAHANJANGGAN	KEPUDIBENER
001	SUKOANYAR		2	6	7	8	13	11	8	7	6	4	3	5	4	6	10	9	12	14
002	SUKOREJO	2		4	5	6	10	8	6	5	4	5	5	7	6	7	8	7	10	12
003	TAWANGREJO	6	4		3	4	15	7	4	3	1	3	9	11	10	4	3	4	6	10
004	TAMBAKPLOSO	7	5	3		3	11	5	7	6	3	4	10	12	11	6	6	7	9	12
005	BALUN	8	6	4	3		7	3	8	7	5	7	10	11	10	9	10	11	12	13
006	GEDONGBOYOUNTUNG	13	10	15	1	7		10	17	16	11	12	10	12	11	13	14	13	16	18
007	NGUJUNGREJO	11	8	7	5	3	10		15	14	13	15	14	15	16	16	17	16	19	21
008	BAMBANG	8	6	4	7	8	17	15		1	2	7	11	13	12	5	3	2	4	6
009	KEMLAGIGEDE	7	5	3	6	7	16	14	1		1	3	10	12	11	3	4	2	5	7
010	TURI	6	4	1	3	5	11	13	2	1		1	9	12	11	3	4	3	6	8
011	KEBEN	4	5	3	4	7	12	15	7	3	1		10	12	12	12	13	12	15	17
012	WANGUNREJO	3	5	9	10	10	10	14	11	10	9	10		2	1	6	13	12	15	17
013	GEGER	5	7	11	12	11	12	15	13	12	12	12	2		1	13	15	14	17	19
014	BADURAME	4	6	10	11	10	11	16	12	11	11	12	1	1		13	14	13	16	18
015	KARANGWEDORO	6	7	4	6	9	13	16	5	3	3	12	6	13	13		7	6	9	11
016	PUTATKUMPUL	10	8	3	6	10	14	17	3	4	4	13	13	15	14	7		1	3	5
017	KEMLAGGI LOR	9	7	4	7	11	13	16	2	2	3	12	12	14	13	6	1		3	5
018	POMAHANJANGGAN	12	10	6	9	12	16	19	4	5	6	15	15	17	16	9	3	3		2
019	KEPUDIBENER	14	12	10	12	13	18	21	6	7	8	17	17	19	18	11	5	5	2	

Sumber : Kantor Kec. Turi

BAB II PEMERINTAHAN



Tabel 2.1.
 Nama-Nama Camat Periode 10 Tahun Terakhir
 Kecamatan Turi Tahun 2010

No.	Nama Camat	Periode Jabatan
(1)	(2)	(3)
001	Drs. Bonawi	2003 - 2007
002	Gunadi, S.Sos., M.Si	2007 - 2008
004	Drs. M. Kozin	2008 - Sekarang

Sumber : Kantor Camat Turi

Tabel. 2 . 2.
 Nama Kepala Desa dan Sekretaris Desa
 Kecamatan Turi Tahun 2010

Kode Desa	Nama Desa	Kepala Desa	Sekretaris Desa
(1)	(2)	(3)	(4)
001	Sukoanyar	Abdul Qodir Ridwan	-
002	Sukorejo	Hendro Purwanto	Suginto
003	Tawangrejo	H. Nur Sahid	-
004	Tambakploso	Agus Salim, S.Sos	Sumijan
005	Balun	Drs. Suparjo	Rohkhiya
006	Gedongboyountung	Moh. Hasan Bisri, SA	-
007	Ngujungrejo	Mahmudi	Adji
008	Bambang	Winoto	Baris
009	Kemlagigede	Ahmad Zaini	Sukahar
010	Turi	Abdul Rohman	-
011	Keben	Afandi, ST., MM	-
012	Wangunrejo	Drs. Suyatno	-
013	Geger	Bambang Supriyadi	Achmad Saero
014	Badurame	Kuswondo	Lilis Sulistiani
015	Karangwedoro	Kusbandi, S.Pd	Abdul Manad
016	Putatkumpul	Ahmad Saiful	Muchsin
017	Kemlaggi lor	Sholihah	Karnen
018	Pomahanjangan	Suali, S.Pd	H. Nur Salim
019	Kepudibener	Nurjihan, S.Ag	Barnawi

Sumber : Kantor Camat Turi

Tabel. 2.3.
Desa Menurut Status Hukum
Kecamatan Turi Tahun 2010

Kode Desa	Nama Desa	Status Hukum	Status Desa	Kategori
(1)	(2)	(3)	(4)	(5)
001	Sukoanyar	Definitif	Desa	Swasembada
002	Sukorejo	Definitif	Desa	Swasembada
003	Tawangrejo	Definitif	Desa	Swasembada
004	Tambakploso	Definitif	Desa	Swasembada
005	Balun	Definitif	Desa	Swasembada
006	Gedongboyountung	Definitif	Desa	Swasembada
007	Ngujungrejo	Definitif	Desa	Swasembada
008	Bambang	Definitif	Desa	Swasembada
009	Kemlagigede	Definitif	Desa	Swasembada
010	Turi	Definitif	Desa	Swasembada
011	Keben	Definitif	Desa	Swasembada
012	Wangunrejo	Definitif	Desa	Swasembada
013	Geger	Definitif	Desa	Swasembada
014	Badurame	Definitif	Desa	Swasembada
015	Karangwedoro	Definitif	Desa	Swasembada
016	Putatkumpul	Definitif	Desa	Swasembada
017	Kemlaggi lor	Definitif	Desa	Swasembada
018	Pomahanjangan	Definitif	Desa	Swasembada
019	Kepudibener	Definitif	Desa	Swasembada

Sumber : Kantor Camat Turi

Tabel. 2 . 4.
Desa Menurut Kategori LPM dan Tingkat Perkembangan
Kecamatan Turi Tahun 2010

Kode Desa	Nama Desa	Kategori LPM	Tingkat Perkembangan
(1)	(2)	(3)	(4)
001	Sukoanyar	1	Swasembada
002	Sukorejo	1	Swasembada
003	Tawangrejo	1	Swasembada
004	Tambakploso	1	Swasembada
005	Balun	1	Swasembada
006	Gedongboyountung	1	Swasembada
007	Ngujungrejo	1	Swasembada
008	Bambang	1	Swasembada
009	Kemlagigede	1	Swasembada
010	Turi	1	Swasembada
011	Keben	1	Swasembada
012	Wangunrejo	1	Swasembada
013	Geger	1	Swasembada
014	Badurame	1	Swasembada
015	Karangwedoro	1	Swasembada
016	Putatkumpul	1	Swasembada
017	Kemlaggi lor	1	Swasembada
018	Pomahanjangan	1	Swasembada
019	Kepudibener	1	Swasembada

Sumber : Kantor Camat Turi

Tabel. 2 . 5.
Jumlah Dusun dan Tempat Kantor Desa
Kecamatan Turi Tahun 2010

Kode Desa	Nama Desa	Jumlah Dusun	Tempat Kantor Desa
(1)	(2)	(3)	(4)
001	Sukoanyar	3	Kruwul
002	Sukorejo	2	Patihan
003	Tawangrejo	3	Getung
004	Tambakploso	3	Gabus
005	Balun	2	Balun
006	Gedongboyountung	7	Nataian
007	Ngujungrejo	2	Rangkah
008	Bambang	1	Bambang
009	Kemlagigede	2	Kemlagigede
010	Turi	2	Turi
011	Keben	1	Kebeh
012	Wangunrejo	3	Pilang
013	Geger	1	Geger
014	Badurame	2	Gurang
015	Karangwedoro	3	Doro
016	Putatkumpul	6	Kemendung
017	Kemlaggi lor	3	Baru
018	Pomahanjangan	3	Gowa
019	Kepudibener	4	Yalawe
Jumlah		53	

Sumber : Kantor Camat Turi

Tabel. 2 . 6.
Jumlah Dusun, Rukun Warga dan Rukun Tetangga
Kecamatan Turi Tahun 2010

Kode Desa	Nama Desa	Jumlah Dusun	Jumlah RW	Jumlah RT
(1)	(2)	(3)	(4)	(5)
001	Sukoanyar	3	3	11
002	Sukorejo	2	3	10
003	Tawangrejo	3	5	18
004	Tambakploso	3	3	15
005	Balun	2	4	21
006	Gedongboyountung	7	9	18
007	Ngujungrejo	2	4	12
008	Bambang	1	2	8
009	Kemlagigede	2	3	13
010	Turi	2	2	9
011	Keben	1	5	10
012	Wangunrejo	3	3	10
013	Geger	1	3	18
014	Badurame	2	5	13
015	Karangwedoro	3	5	17
016	Putatkumpul	6	6	18
017	Kemlaggi lor	3	3	14
018	Pomahanjangan	3	3	7
019	Kepudibener	4	4	11
Jumlah		53	75	253

Sumber : Kantor Camat Turi

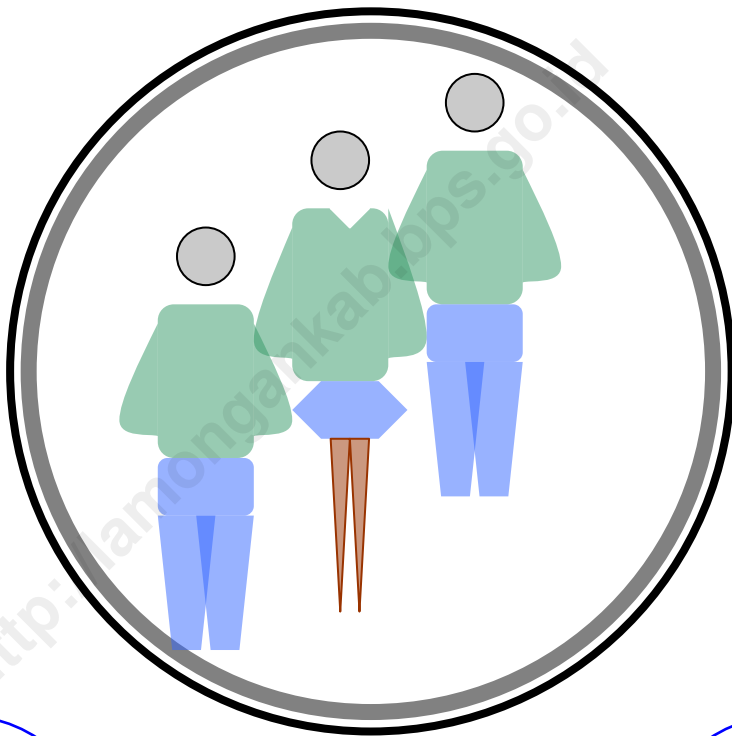
Tabel. 2 . 7.
Banyak Perangkat Desa menurut Jenis Jabatan dan Pendidikan
Kecamatan Turi Tahun 2010

No.	Jenis Jabatan/ Perangkat Desa	Pendidikan Terakhir yang ditamatkan						Jumlah
		SD	SMP	SMA	D1/D2/ D3	D4/S1	S2	
(1)	(2)	(3)	(4)	(5)	(6)	(7)	(8)	(9)
1	Kepala Desa	-	-	11	-	7	1	19
2	Sekretaris Desa	-	-	12	-	2	-	14
3	Kepala Dusun	12	16	22	-	-	-	50
4	Kasi Pemerintahan	3	5	7	-	-	-	15
5	Kasi Ek.Bang.	6	3	7	-	-	-	16
6	Kasi Kesra	7	4	6	-	-	-	17
7	Kaur Keuangan	2	4	7	-	-	-	13
8	Kaur Umum	5	2	8	-	-	-	15
9	Pembantu Kaur	-	-	1	-	-	-	1
Jumlah		35	34	81	0	9	1	160

Sumber : Kantor Camat Turi

BAB III

PENDUDUK dan TENAGA KERJA



Tabel. 3.1.
Jumlah Penduduk Menurut Jenis Kelamin
Kecamatan Turi Tahun 2010

Kode Desa	Desa	Laki-Laki	Perempuan	Laki-Laki + Perempuan	Rasio Jenis Kelamin
	(1)	(2)	(3)	(4)	(5)
001	Sukoanyar	1,124	1,173	2,297	95.82
002	Sukorejo	732	730	1,462	100.27
003	Tawangrejo	1,603	1,689	3,292	94.91
004	Tambakploso	1,047	1,135	2,182	92.25
005	Balun	2,344	2,410	4,754	97.26
006	Gedongboyountung	1,733	1,832	3,565	94.60
007	Ngujungrejo	1,667	1,682	3,349	99.11
008	Bambang	650	690	1,340	94.20
009	Kemlagigede	1,326	1,376	2,702	96.37
010	Turi	1,513	1,557	3,070	97.17
011	Keben	1,097	1,151	2,248	95.31
012	Wangunrejo	792	832	1,624	95.19
013	Geger	2,144	2,153	4,297	99.58
014	Badurame	1,083	1,115	2,198	97.13
015	Karangwedoro	1,624	1,697	3,321	95.70
016	Putatkumpul	1,587	1,792	3,379	88.56
017	Kemlaggi lor	1,317	1,370	2,687	96.13
018	Pomahanjangan	912	966	1,878	94.41
019	Kepudibener	1,150	1,242	2,392	92.59
	Jumlah	25,445	26,592	52,037	95.69

Sumber : Registrasi Penduduk

Tabel. 3.2.
Jumlah Penduduk Yang Lahir Menurut Jenis Kelamin
Kecamatan Turi Tahun 2010

Kode Desa	Desa	Des' 2010	Lahir			Rata-Rata Kelahiran Per 1000 Penduduk
			L	P	L + P	
(1)	(2)	(3)	(4)	(5)	(6)	(7)
001	Sukoanyar	2,297	21	35	56	24
002	Sukorejo	1,462	11	4	15	10
003	Tawangrejo	3,292	28	5	33	10
004	Tambakploso	2,182	9	2	11	5
005	Balun	4,754	45	21	66	14
006	Gedongboyountung	3,565	18	7	25	7
007	Ngujungrejo	3,349	11	13	24	7
008	Bambang	1,340	8	1	9	7
009	Kemlagigede	2,702	13	3	16	6
010	Turi	3,070	15	9	24	8
011	Keben	2,248	11	20	31	14
012	Wangunrejo	1,624	8	5	13	8
013	Geger	4,297	28	31	59	14
014	Badurame	2,198	16	8	24	11
015	Karangwedoro	3,321	13	2	15	5
016	Putatkumpul	3,379	19	22	41	12
017	Kemlaggi lor	2,687	18	11	29	11
018	Pomahanjangan	1,878	5	4	9	5
019	Kepudibener	2,392	11	7	18	8
Jumlah		52,037	308	210	518	10

Sumber : Registrasi Penduduk

Tabel. 3.3.
Jumlah Penduduk Yang Mati Menurut Jenis Kelamin
Kecamatan Turi Tahun 2010

Kode Desa	Desa	Des' 2010	Mati			Rata-Rata Kematian Per 1000 Penduduk
			L	P	L + P	
(1)	(2)	(3)	(4)	(5)	(6)	(7)
001	Sukoanyar	2,297	2	1	3	1
002	Sukorejo	1,462	5	2	7	5
003	Tawangrejo	3,292	11	1	12	4
004	Tambakploso	2,182	7	2	9	4
005	Balun	4,754	8	1	9	2
006	Gedongboyountung	3,565	6	2	8	2
007	Ngujungrejo	3,349	3	5	8	2
008	Bambang	1,340	5	3	8	6
009	Kemlagigede	2,702	10	3	13	5
010	Turi	3,070	8	2	10	3
011	Keben	2,248	4	1	5	2
012	Wangunrejo	1,624	5	3	8	5
013	Geger	4,297	8	5	13	3
014	Badurame	2,198	3	4	7	3
015	Karangwedoro	3,321	6	1	7	2
016	Putatkumpul	3,379	2	5	7	2
017	Kemlaggi lor	2,687	5	3	8	3
018	Pomahanjangan	1,878	8	1	9	5
019	Kepudibener	2,392	9	6	15	6
Jumlah		52,037	115	51	166	3

Sumber : Registrasi Penduduk

Tabel. 3.4.
Jumlah Penduduk Yang Datang Menurut Jenis Kelamin
Kecamatan Turi Tahun 2010

Kode Desa	Desa	Des' 2010	Datang			Rata-Rata Datang Per 1000 Penduduk
			L	P	L + P	
(1)	(2)	(3)	(4)	(5)	(6)	(7)
001	Sukoanyar	2,297	7	38	45	20
002	Sukorejo	1,462	3	4	7	5
003	Tawangrejo	3,292	5	3	8	2
004	Tambakploso	2,182	6	1	7	3
005	Balun	4,754	30	12	42	9
006	Gedongboyountung	3,565	4	3	7	2
007	Ngujungrejo	3,349	8	6	14	4
008	Bambang	1,340	2	1	3	2
009	Kemlagigede	2,702	9	3	12	4
010	Turi	3,070	17	3	20	7
011	Keben	2,248	11	54	65	29
012	Wangunrejo	1,624	2	2	4	2
013	Geger	4,297	6	29	35	8
014	Badurame	2,198	3	2	5	2
015	Karangwedoro	3,321	9	1	10	3
016	Putatkumpul	3,379	4	30	34	10
017	Kemlaggi lor	2,687	8	4	12	4
018	Pomahanjangan	1,878	2	2	4	2
019	Kepudibener	2,392	6	2	8	3
Jumlah		52,037	142	200	342	7

Sumber : Registrasi Penduduk

Tabel. 3.5.
 Jumlah Penduduk Yang Pindah Menurut Jenis Kelamin
 Kecamatan Turi Tahun 2010

Kode Desa	Desa	Des' 2010	Pindah			Rata-Rata Pindah Per 1000 Penduduk
			L	P	L + P	
(1)	(2)	(3)	(4)	(5)	(6)	(7)
001	Sukoanyar	2,297	1	1	2	1
002	Sukorejo	1,462	4	1	5	3
003	Tawangrejo	3,292	6	2	8	2
004	Tambakploso	2,182	10	1	11	5
005	Balun	4,754	11	1	12	3
006	Gedongboyountung	3,565	14	3	17	5
007	Ngujungrejo	3,349	4	4	8	2
008	Bambang	1,340	2	1	3	2
009	Kemlagigede	2,702	3	2	5	2
010	Turi	3,070	2	2	4	1
011	Keben	2,248	7	1	8	4
012	Wangunrejo	1,624	6	1	7	4
013	Geger	4,297	7	6	13	3
014	Badurame	2,198	4	3	7	3
015	Karangwedoro	3,321	3	1	4	1
016	Putatkumpul	3,379	1	6	7	2
017	Kemlaggi lor	2,687	3	2	5	2
018	Pomahanjangan	1,878	9	4	13	7
019	Kepudibener	2,392	3	2	5	2
Jumlah		52,037	100	44	144	3

Sumber : Registrasi Penduduk

Tabel. 3.6.
Jumlah Penduduk, Rumahtangga, Kepadatan dan
Kecamatan Turi Tahun 2010

Kode Desa	Desa	Luas (Km2)	Penduduk	Rumah tangga	Kepadatan	Rata-Rata Per Rumah tangga
(1)	(2)	(3)	(4)	(5)	(6)	(7)
001	Sukoanyar	1.95	2,297	705	1,178	3
002	Sukorejo	1.41	1,462	333	1,037	4
003	Tawangrejo	3.98	3,292	732	827	4
004	Tambakploso	2.50	2,182	490	873	4
005	Balun	5.61	4,754	1,086	847	4
006	Gedongboyountung	3.58	3,565	712	996	5
007	Ngujungrejo	1.43	3,349	427	2,342	8
008	Bambang	1.39	1,340	309	964	4
009	Kemlagigede	2.42	2,702	607	1,117	4
010	Turi	1.86	3,070	660	1,651	5
011	Keben	2.70	2,248	427	833	5
012	Wangunrejo	1.60	1,624	345	1,015	5
013	Geger	3.90	4,297	908	1,102	5
014	Badurame	2.81	2,198	478	782	5
015	Karangwedoro	2.94	3,321	688	1,130	5
016	Putatkumpul	3.33	3,379	813	1,015	4
017	Kemlaggi lor	1.63	2,687	538	1,648	5
018	Pomahanjangan	1.50	1,878	325	1,252	6
019	Kepudibener	2.15	2,392	450	1,113	5
Jumlah		48.69	52,037	11,033	1,069	5

Sumber : Registrasi Penduduk

Tabel. 3.7.
Penduduk Menurut Kewarganegaraan
Kecamatan Turi Tahun 2010

Kode Desa	Desa	WNI		WNA		Total	
		L	P	L	P	L	P
(1)	(2)	(2)	(3)	(4)	(5)	(6)	(7)
001	Sukoanyar	1,124	1,173	-	-	1,124	1,173
002	Sukorejo	732	730	-	-	732	730
003	Tawangrejo	1,603	1,689	-	-	1,603	1,689
004	Tambakploso	1,047	1,135	-	-	1,047	1,135
005	Balun	2,344	2,410	-	-	2,344	2,410
006	Gedongboyountung	1,733	1,832	-	-	1,733	1,832
007	Ngujungrejo	1,667	1,682	-	-	1,667	1,682
008	Bambang	650	690	-	-	650	690
009	Kemlagigede	1,326	1,376	-	-	1,326	1,376
010	Turi	1,513	1,557	-	-	1,513	1,557
011	Keben	1,097	1,151	-	-	1,097	1,151
012	Wangunrejo	792	832	-	-	792	832
013	Geger	2,144	2,153	-	-	2,144	2,153
014	Badurame	1,083	1,115	-	-	1,083	1,115
015	Karangwedoro	1,624	1,697	-	-	1,624	1,697
016	Putatkumpul	1,587	1,792	-	-	1,587	1,792
017	Kemlaggi lor	1,317	1,370	-	-	1,317	1,370
018	Pomahanjangan	912	966	-	-	912	966
019	Kepudibener	1,150	1,242	-	-	1,150	1,242
Jumlah		25,445	26,592	-	-	25,445	26,592

Sumber : Registrasi Penduduk

Tabel. 3.8.
Perkembangan Jumlah Penduduk Per Desa
Kecamatan Sukorame Tahun 2009 - 2010

Kode Desa	Desa	2009	2010
(1)	(2)	(3)	(4)
001	Sukoanyar	2,201	2,297
002	Sukorejo	1,452	1,462
003	Tawangrejo	3,271	3,292
004	Tambakploso	2,184	2,182
005	Balun	4,660	4,754
006	Gedongboyountung	3,558	3,565
007	Ngujungrejo	3,327	3,349
008	Bambang	1,339	1,340
009	Kemlagigede	2,692	2,702
010	Turi	3,040	3,070
011	Keben	2,165	2,248
012	Wangunrejo	1,622	1,624
013	Geger	4,229	4,297
014	Badurame	2,183	2,198
015	Karangwedoro	3,307	3,321
016	Putatkumpul	3,318	3,379
017	Kemlaggi lor	2,659	2,687
018	Pomahanjangan	1,893	1,878
019	Kepudibener	2,386	2,392
Jumlah		51,486	52,037

Tabel. 3.9
Penduduk Menurut Agama
Kecamatan Turi Tahun 2010

Kode Desa	Desa	Islam	Protestan	Katolik	Hindu	Budha
(1)	(2)	(3)	(4)	(5)	(6)	(7)
001	Sukoanyar	2,292	5	-	-	-
002	Sukorejo	1,462	-	-	-	-
003	Tawangrejo	3,292	-	-	-	-
004	Tambakploso	2,179	3	-	-	-
005	Balun	3,636	835	-	283	-
006	Gedongboyountung	3,565	-	-	-	-
007	Ngujungrejo	3,349	-	-	-	-
008	Bambang	1,340	-	-	-	-
009	Kemlagigede	2,702	-	-	-	-
010	Turi	3,070	-	-	-	-
011	Keben	2,248	-	-	-	-
012	Wangunrejo	1,624	-	-	-	-
013	Geger	4,297	-	-	-	-
014	Badurame	2,198	-	-	-	-
015	Karangwedoro	3,321	-	-	-	-
016	Putatkumpul	3,379	-	-	-	-
017	Kemlaggi lor	2,687	-	-	-	-
018	Pomahanjangan	1,878	-	-	-	-
019	Kepudibener	2,392	-	-	-	-
	Jumlah	50,911	843	0	283	0

Sumber : Registrasi Penduduk

Tabel. 3.10
Banyak Tempat Peribadatan
Kecamatan Turi Tahun 2010

Kode Desa	Desa	Masjid	Musholah	Greja	Pura	Wihara
(1)	(2)	(3)	(4)	(5)	(6)	(7)
001	Sukoanyar	3	12	-	-	-
002	Sukorejo	2	5	-	-	-
003	Tawangrejo	3	8	-	-	-
004	Tambakploso	4	7	-	-	-
005	Balun	2	5	1	1	-
006	Gedongboyountung	6	16	-	-	-
007	Ngujungrejo	2	3	-	-	-
008	Bambang	3	11	-	-	-
009	Kemlagigede	2	12	-	-	-
010	Turi	4	10	-	-	-
011	Keben	1	16	-	-	-
012	Wangunrejo	5	3	-	-	-
013	Geger	2	17	-	-	-
014	Badurame	3	4	-	-	-
015	Karangwedoro	4	10	-	-	-
016	Putatkumpul	6	28	-	-	-
017	Kemlaggi lor	4	13	-	-	-
018	Pomahanjangan	3	6	-	-	-
019	Kepudibener	4	10	-	-	-
Jumlah		63	196	0	0	0

Sumber : Registrasi Penduduk

BAB IV SOSIAL



Tabel. 4.1.
Jumlah Fasilitas Pendidikan Negeri
Kecamatan Turi Tahun 2010

Kode Desa	Nama Desa	TK	SD/MI	SLTP/MTs	SMU/M A	SMK
(1)	(2)	(3)	(4)	(5)	(6)	(7)
001	Sukoanyar	-	-	-	-	-
002	Sukorejo	-	1	1	-	-
003	Tawangrejo	-	2	-	-	-
004	Tambakploso	-	1	-	-	-
005	Balun	-	3	-	-	-
006	Gedongboyountung	-	1	-	-	-
007	Ngujungrejo	-	1	-	-	-
008	Bambang	-	-	-	-	-
009	Kemlagigede	-	1	-	-	-
010	Turi	-	1	-	-	-
011	Keben	-	1	-	-	-
012	Wangunrejo	-	1	-	-	-
013	Geger	-	3	-	-	-
014	Badurame	-	2	-	-	-
015	Karangwedoro	-	1	-	-	-
016	Putatkumpul	-	2	-	-	-
017	Kemlaggi lor	-	1	-	-	-
018	Pomahanjangan	-	-	-	-	-
019	Kepudibener	-	-	-	-	-
Jumlah		0	22	1	0	0

Sumber : - UPT. Dinas Pendidikan Kec. Turi
- Kantor PPAI/KUA Kec. Turi

Tabel. 4.2.
Jumlah Fasilitas Pendidikan Swasta
Kecamatan Turi Tahun 2010

Kode Desa	Nama Desa	TK/RA	SD/MI	SLTP/MTs	SMU/MA	SMK
(1)	(2)	(3)	(4)	(5)	(6)	(7)
001	Sukoanyar	2	2	2	1	1
002	Sukorejo	1	-	-	-	-
003	Tawangrejo	1	1	1	-	-
004	Tambakploso	3	2	-	-	-
005	Balun	1	2	-	-	-
006	Gedongboyountung	2	3	-	-	-
007	Ngujungrejo	1	2	-	-	-
008	Bambang	1	1	-	-	-
009	Kemlagigede	1	1	-	-	-
010	Turi	2	2	1	1	1
011	Keben	2	1	-	-	-
012	Wangunrejo	1	1	-	-	-
013	Geger	2	1	-	-	-
014	Badurame	2	-	-	-	-
015	Karangwedoro	2	1	-	-	-
016	Putatkumpul	1	3	1	1	1
017	Kemlaggi lor	1	1	-	-	-
018	Pomahanjangan	2	2	2	1	-
019	Kepudibener	1	4	-	-	-
Jumlah		29	30	7	4	3

Sumber : - UPT. Dinas Pendidikan Kec. Turi
- Kantor PPAI/KUA Kec. Turi

Tabel. 4.3
Banyak Sekolah, Murid dan Guru TK Swasta
Kecamatan Turi Tahun 2010

Kode Desa	Nama Desa	Sekolah	Murid	Guru	Rasio Murid/ Sekolah	Rasio Murid/ Guru
(1)	(2)	(3)	(4)	(5)	(6)	(7)
001	Sukoanyar	2	54	7	27	8
002	Sukorejo	1	83	5	83	17
003	Tawangrejo	1	44	3	44	15
004	Tambakploso	3	71	5	24	14
005	Balun	1	91	3	91	30
006	Gedongboyountung	2	56	4	28	14
007	Ngujungrejo	1	27	2	27	14
008	Bambang	1	35	3	35	12
009	Kemlagigede	1	26	2	26	13
010	Turi	2	55	7	28	8
011	Keben	2	2	24	1	0
012	Wangunrejo	1	40	2	40	20
013	Geger	2	55	6	28	9
014	Badurame	2	85	4	43	21
015	Karangwedoro	2	82	5	41	16
016	Putatkumpul	1	61	2	61	31
017	Kemlaggi lor	1	29	2	29	15
018	Pomahanjangan	2	53	4	27	13
019	Kepudibener	1	26	3	26	9
Jumlah		29	975	93	34	10

Sumber : UPT. Dinas Pendidikan Kec. Turi

Tabel. 4.4
Banyak Sekolah, Murid dan Guru RA/BA
Kecamatan Turi Tahun 2010

Kode Desa	Nama Desa	Sekolah	Murid	Guru	Rasio Murid/ Sekolah	Rasio Murid/ Guru
(1)	(2)	(3)	(4)	(5)	(6)	(7)
001	Sukoanyar	1	43	5	43	9
002	Sukorejo	-	-	-	-	-
003	Tawangrejo	1	45	3	45	15
004	Tambakploso	-	-	-	-	-
005	Balun	1	23	2	23	12
006	Gedongboyountung	1	14	2	14	7
007	Ngujungrejo	2	51	4	26	13
008	Bambang	-	-	-	-	-
009	Kemlagigede	1	62	6	62	10
010	Turi	1	15	3	15	5
011	Keben	-	-	-	-	-
012	Wangunrejo	1	12	1	12	12
013	Geger	1	61	3	61	20
014	Badurame	-	-	-	-	-
015	Karangwedoro	1	27	3	27	9
016	Putatkumpul	3	78	7	26	11
017	Kemlaggi lor	1	48	3	48	16
018	Pomahanjangan	-	-	-	-	-
019	Kepudibener	3	69	6	23	12
Jumlah		18	548	48	30	11

Sumber : Kantor Depag. Lamongan

Tabel. 4.5.
Banyak Sekolah, Murid dan Guru SD Negeri
Kecamatan Turi Tahun 2010

Kode Desa	Nama Desa	Sekolah	Murid	Guru	Rasio Murid/ Sekolah	Rasio Murid/ Guru
(1)	(2)	(3)	(4)	(5)	(6)	(7)
001	Sukoanyar	-	-	-	-	-
002	Sukorejo	1	139	9	139	15
003	Tawangrejo	2	170	20	85	9
004	Tambakploso	1	155	10	155	16
005	Balun	3	270	34	90	8
006	Gedongboyountung	1	112	11	112	10
007	Ngujungrejo	1	40	10	40	4
008	Bambang	-	-	-	-	-
009	Kemlagigede	1	85	11	85	8
010	Turi	1	90	8	90	11
011	Keben	1	59	9	59	7
012	Wangunrejo	1	124	10	124	12
013	Geger	3	231	29	77	8
014	Badurame	2	205	22	103	9
015	Karangwedoro	1	183	10	183	18
016	Putatkumpul	2	186	22	93	8
017	Kemlaggi lor	1	91	12	91	8
018	Pomahanjangan	-	-	-	-	-
019	Kepudibener	-	-	-	-	-
Jumlah		22	2,140	227	97	9

Sumber : UPT. Dinas Pendidikan Kec. Turi

Tabel. 4.6
Banyak Sekolah, Murid dan Guru MI Swasta
Kecamatan Turi Tahun 2010

Kode Desa	Nama Desa	Sekolah	Murid	Guru	Rasio Murid/ Sekolah	Rasio Murid/ Guru
(1)	(2)	(3)	(4)	(5)	(6)	(7)
001	Sukoanyar	2	143	21	72	7
002	Sukorejo	-	-	-	-	-
003	Tawangrejo	1	181	16	181	11
004	Tambakploso	2	134	10	67	13
005	Balun	2	80	24	40	3
006	Gedongboyountung	3	173	31	58	6
007	Ngujungrejo	2	110	24	55	5
008	Bambang	1	47	13	47	4
009	Kemlagigede	1	27	18	27	2
010	Turi	2	246	27	123	9
011	Keben	1	163	12	163	14
012	Wangunrejo	1	33	8	33	4
013	Geger	1	45	9	45	5
014	Badurame	-	-	-	-	-
015	Karangwedoro	1	96	12	96	8
016	Putatkumpul	3	385	41	128	9
017	Kemlaggi lor	1	59	12	59	5
018	Pomahanjangan	2	286	28	143	10
019	Kepudibener	4	230	32	58	7
Jumlah		30	2,438	338	81	7

Sumber : Kantor PPAI/KUA Turi

Tabel. 4.7
Banyak Sekolah, Murid dan Guru SLTP Negeri
Kecamatan Turi Tahun 2010

Kode Desa	Nama Desa	Sekolah	Murid	Guru	Rasio Murid/ Sekolah	Rasio Murid/ Guru
(1)	(2)	(3)	(4)	(5)	(6)	(7)
001	Sukoanyar	-	-	-	-	-
002	Sukorejo	1	848	67	848	13
003	Tawangrejo	-	-	-	-	-
004	Tambakploso	-	-	-	-	-
005	Balun	-	-	-	-	-
006	Gedongboyountung	-	-	-	-	-
007	Ngujungrejo	-	-	-	-	-
008	Bambang	-	-	-	-	-
009	Kemlagigede	-	-	-	-	-
010	Turi	-	-	-	-	-
011	Keben	-	-	-	-	-
012	Wangunrejo	-	-	-	-	-
013	Geger	-	-	-	-	-
014	Badurame	-	-	-	-	-
015	Karangwedoro	-	-	-	-	-
016	Putatkumpul	-	-	-	-	-
017	Kemlaggi lor	-	-	-	-	-
018	Pomahanjangan	-	-	-	-	-
019	Kepudibener	-	-	-	-	-
Jumlah		1	848	67	848	13

Sumber : UPT. Dinas Pendidikan Kec. Turi

Tabel. 4.8
Banyak Sekolah, Murid dan Guru SLTP Swasta
Kecamatan Turi Tahun 2010

Kode Desa	Nama Desa	Sekolah	Murid	Guru	Rasio Murid/ Sekolah	Rasio Murid/ Guru
(1)	(2)	(3)	(4)	(5)	(6)	(7)
001	Sukoanyar	1	49	20	49	2
002	Sukorejo	-	-	-	-	-
003	Tawangrejo	-	-	-	-	-
004	Tambakploso	-	-	-	-	-
005	Balun	-	-	-	-	-
006	Gedongboyountung	-	-	-	-	-
007	Ngujungrejo	-	-	-	-	-
008	Bambang	-	-	-	-	-
009	Kemlagigede	-	-	-	-	-
010	Turi	-	-	-	-	-
011	Keben	-	-	-	-	-
012	Wangunrejo	-	-	-	-	-
013	Geger	-	-	-	-	-
014	Badurame	-	-	-	-	-
015	Karangwedoro	-	-	-	-	-
016	Putatkumpul	-	-	-	-	-
017	Kemlaggi lor	-	-	-	-	-
018	Pomahanjangan	1	149	28	149	5
019	Kepudibener	-	-	-	-	-
Jumlah		2	198	48	99	4

Sumber : UPT. Dinas Pendidikan Kec. Turi

Tabel. 4.9
Banyak Sekolah, Murid dan Guru MTs Swasta
Kecamatan Turi Tahun 2010

Kode Desa	Nama Desa	Sekolah	Murid	Guru	Rasio Murid/ Sekolah	Rasio Murid/ Guru
(1)	(2)	(3)	(4)	(5)	(6)	(7)
001	Sukoanyar	1	27	19	27	1
002	Sukorejo	-	-	-	-	-
003	Tawangrejo	1	467	26	467	18
004	Tambakploso	-	-	-	-	-
005	Balun	-	-	-	-	-
006	Gedongboyountung	-	-	-	-	-
007	Ngujungrejo	-	-	-	-	-
008	Bambang	-	-	-	-	-
009	Kemlagigede	-	-	-	-	-
010	Turi	1	114	32	114	4
011	Keben	-	-	-	-	-
012	Wangunrejo	-	-	-	-	-
013	Geger	-	-	-	-	-
014	Badurame	-	-	-	-	-
015	Karangwedoro	-	-	-	-	-
016	Putatkumpul	1	172	34	172	5
017	Kemlaggi lor	-	-	-	-	-
018	Pomahanjangan	1	76	17	76	4
019	Kepudibener	-	-	-	-	-
Jumlah		5	856	128	171	7

Sumber : Kantor PPAI/KUA Turi

Tabel. 4.10
Banyak Sekolah, Murid dan Guru MA Swasta
Kecamatan Turi Tahun 2010

Kode Desa	Nama Desa	Sekolah	Murid	Guru	Rasio Murid/ Sekolah	Rasio Murid/ Guru
(1)	(2)	(3)	(4)	(5)	(6)	(7)
001	Sukoanyar	1	91	33	91	3
002	Sukorejo	-	-	-	-	-
003	Tawangrejo	-	-	-	-	-
004	Tambakploso	-	-	-	-	-
005	Balun	-	-	-	-	-
006	Gedongboyountung	-	-	-	-	-
007	Ngujungrejo	-	-	-	-	-
008	Bambang	-	-	-	-	-
009	Kemlagigede	-	-	-	-	-
010	Turi	1	110	27	110	4
011	Keben	-	-	-	-	-
012	Wangunrejo	-	-	-	-	-
013	Geger	-	-	-	-	-
014	Badurame	-	-	-	-	-
015	Karangwedoro	-	-	-	-	-
016	Putatkumpul	1	97	24	97	4
017	Kemlaggi lor	-	-	-	-	-
018	Pomahanjangan	1	92	17	92	5
019	Kepudibener	-	-	-	-	-
Jumlah		4	390	101	98	4

Sumber : Kantor PPAI/KUA Turi

Tabel. 4.11
Banyak Sekolah, Murid dan Guru SMK Swasta
Kecamatan Turi Tahun 2010

Kode Desa	Nama Desa	Sekolah	Murid	Guru	Rasio Murid/ Sekolah	Rasio Murid/ Guru
(1)	(2)	(3)	(4)	(5)	(6)	(7)
001	Sukoanyar	1	29	11	29	3
002	Sukorejo	-	-	-	-	-
003	Tawangrejo	-	-	-	-	-
004	Tambakploso	-	-	-	-	-
005	Balun	-	-	-	-	-
006	Gedongboyountung	-	-	-	-	-
007	Ngujungrejo	-	-	-	-	-
008	Bambang	-	-	-	-	-
009	Kemlagigede	-	-	-	-	-
010	Turi	-	-	-	-	-
011	Keben	-	-	-	-	-
012	Wangunrejo	-	-	-	-	-
013	Geger	-	-	-	-	-
014	Badurame	-	-	-	-	-
015	Karangwedoro	-	-	-	-	-
016	Putatkumpul	-	-	-	-	-
017	Kemlaggi lor	-	-	-	-	-
018	Pomahanjangan	-	-	-	-	-
019	Kepudibener	-	-	-	-	-
Jumlah		1	29	11	29	3

Sumber : UPT. Dinas Pendidikan Kec. Turi

Tabel. 4.12
 Banyak Pondok Pesantren, Santri dan Ustad
 Kecamatan Turi Tahun 2010

Kode Desa	Nama Desa	Ponpes	Santri	Ustad
(1)	(2)	(3)	(4)	(5)
001	Sukoanyar	1	86	9
002	Sukorejo	-	-	-
003	Tawangrejo	-	-	-
004	Tambakploso	-	-	-
005	Balun	-	-	-
006	Gedongboyountung	-	-	-
007	Ngujungrejo	-	-	-
008	Bambang	-	-	-
009	Kemlagigede	-	-	-
010	Turi	1	463	21
011	Keben	-	-	-
012	Wangunrejo	-	-	-
013	Geger	-	-	-
014	Badurame	-	-	-
015	Karangwedoro	-	-	-
016	Putatkumpul	-	-	-
017	Kemlaggi lor	-	-	-
018	Pomahanjangan	1	50	7
019	Kepudibener	-	-	-
Jumlah		3	599	37

Sumber : Kantor PPAI/KUA Turi

Tabel. 4.13
 Banyak Sarana Kesehatan
 Kecamatan Turi Tahun 2010

Kode Desa	Nama Desa	Rumah Sakit	Rumah Bersalin	Balai Pengobatan	Puskesmas	Puskesmas Pembantu
(1)	(2)	(3)	(4)	(5)	(6)	(7)
001	Sukoanyar	-	1	-	1	-
002	Sukorejo	-	-	-	-	-
003	Tawangrejo	-	-	-	-	1
004	Tambakploso	-	-	-	-	-
005	Balun	-	-	-	-	-
006	Gedongboyountung	-	-	-	-	1
007	Ngujungrejo	-	-	-	-	-
008	Bambang	-	-	-	-	-
009	Kemlagigede	-	-	-	-	-
010	Turi	-	-	-	-	-
011	Keben	-	-	-	-	-
012	Wangunrejo	-	-	-	-	-
013	Geger	-	-	-	-	1
014	Badurame	-	-	-	-	-
015	Karangwedoro	-	-	-	-	-
016	Putatkumpul	-	-	-	-	-
017	Kemlaggi lor	-	-	-	-	1
018	Pomahanjangan	-	-	-	-	-
019	Kepudibener	-	-	-	-	-
Jumlah		0	1	0	1	4

Sumber : Potensi Desa/Kelurahan

Banyak Sarana Kesehatan
Kecamatan Turi Tahun 2010

Kode Desa	Nama Desa	Tempat Praktek Bidan	Tempat Praktek Dokter	Posyandu	Polindes	Apotik
(1)	(2)	(3)	(4)	(5)	(6)	(7)
001	Sukoanyar	1	1	3	-	-
002	Sukorejo	1	-	2	1	-
003	Tawangrejo	1	-	3	-	-
004	Tambakploso	2	-	3	1	-
005	Balun	2	-	4	1	-
006	Gedongboyountung	1	-	7	1	-
007	Ngujungrejo	1	-	2	1	-
008	Bambang	2	-	1	1	-
009	Kemlagigede	1	-	2	1	-
010	Turi	1	-	3	1	-
011	Keben	1	-	3	1	-
012	Wangunrejo	1	-	3	1	-
013	Geger	1	-	3	1	-
014	Badurame	1	-	2	1	-
015	Karangwedoro	1	-	3	1	-
016	Putatkumpul	1	-	6	1	-
017	Kemlaggi lor	1	-	3	1	-
018	Pomahanjangan	1	-	2	1	-
019	Kepudibener	1	-	4	1	-
Jumlah		22	1	59	17	0

Sumber : Potensi Desa/Kelurahan

Tabel. 4.14
Banyak Tenaga Medis/Kesehatan
Kecamatan Turi Tahun 2010

Kode Desa	Nama Desa	Dokter	Bidan	Mantri Kesehatan	Dukun Bayi	
					Terlatih	Belum Terlatih
(1)	(2)	(3)	(4)	(5)	(6)	(7)
001	Sukoanyar	1	1	1	2	1
002	Sukorejo	-	1	1	1	-
003	Tawangrejo	-	1	2	1	-
004	Tambakploso	-	3	8	1	-
005	Balun	-	3	3	1	-
006	Gedongboyountung	-	1	4	1	-
007	Ngujungrejo	-	-	1	1	-
008	Bambang	-	2	1	1	-
009	Kemlagigede	-	1	4	-	-
010	Turi	-	1	-	1	-
011	Keben	-	1	-	1	-
012	Wangunrejo	-	1	-	-	-
013	Geger	-	1	-	1	-
014	Badurame	-	1	1	1	-
015	Karangwedoro	-	1	2	2	-
016	Putatkumpul	-	1	1	2	-
017	Kemlaggi lor	-	3	-	1	-
018	Pomahanjangan	-	1	-	2	-
019	Kepudibener	-	-	1	-	-
Jumlah		1	24	30	20	1

Sumber : Potensi Desa/Kelurahan

Tabel. 4.15
Banyak Peserta KB Aktif Menurut Alat Kontrasepsi
Kecamatan Turi Tahun 2010

Kode Desa	Nama Desa	PUS	Alat Kontrasepsi					Jumlah
			IUD	Pil	MOP/ MOW	Inplant	Lainnya	
(1)	(2)	(3)	(4)	(5)	(6)	(7)	(8)	(9)
001	Sukoanyar	580	12	105	10	53	4	184
002	Sukorejo	306	8	61	3	19	1	92
003	Tawangrejo	721	46	171	22	54	1	294
004	Tambakploso	463	8	88	9	42	1	148
005	Balun	1,048	6	251	5	101	2	365
006	Gedongboyountung	761	16	332	20	30	-	398
007	Ngujungrejo	512	-	109	-	20	-	129
008	Bambang	278	8	76	1	32	2	119
009	Kemlagigede	644	10	1,903	2	42	-	1,957
010	Turi	610	17	231	2	29	-	279
011	Keben	438	7	69	10	42	-	128
012	Wangunrejo	320	5	49	-	13	2	69
013	Geger	905	14	270	2	63	-	349
014	Badurame	412	5	122	5	7	1	140
015	Karangwedoro	720	9	71	5	57	1	143
016	Putatkumpul	883	6	42	7	90	2	147
017	Kemlaggi lor	541	6	144	2	24	6	182
018	Pomahanjangan	346	9	79	2	82	1	173
019	Kepudibener	484	8	76	4	177	1	266
Jumlah		10,972	200	4,249	111	977	25	5,562

Sumber : UPT.KB dan Kessos Kec. Turi

Tabel. 4.16
 Banyak Keluarga Menurut Pentahapan Keluarga Sejahtera Sejahtera
 Kecamatan Turi Tahun 2010

Kode Desa	Nama Desa	Pra Sejahtera	Sejahtera I	Sejahtera II	Sejahtera III	Sejahtera III Plus	Jumlah
(1)	(2)	(3)	(4)	(5)	(6)	(7)	(8)
001	Sukoanyar	234	166	-	-	584	984
002	Sukorejo	135	135	-	-	248	518
003	Tawangrejo	341	357	-	-	580	1,278
004	Tambakploso	287	323	-	-	334	944
005	Balun	463	487	-	-	923	1,873
006	Gedongboyountung	445	587	-	-	436	1,468
007	Ngujungrejo	467	519	-	-	78	1,064
008	Bambang	238	244	-	-	116	598
009	Kemlagigede	533	617	-	-	229	1,379
010	Turi	411	411	-	-	334	1,156
011	Keben	298	456	-	-	169	923
012	Wangunrejo	134	158	-	-	255	547
013	Geger	671	765	-	-	424	1,860
014	Badurame	256	448	-	-	184	888
015	Karangwedoro	656	664	-	-	252	1,572
016	Putatkumpul	619	627	-	-	427	1,673
017	Kemlaggi lor	435	515	-	-	157	1,107
018	Pomahanjangan	294	298	-	-	88	680
019	Kepudibener	296	302	-	-	271	869
Jumlah		7,213	8,079	-	-	6,089	21,381

Sumber : UPT.KB dan Kessos Kec. Turi

Tabel. 4.17
 Banyak Kejadian/Proses Nikah, Talak, Cerai dan Rujuk
 Kecamatan Turi Tahun 2010

Kode Desa	Nama Desa	Nikah	Talak	Cerai	Rujuk	Jumlah
(1)	(2)	(3)	(4)	(5)	(6)	(7)
001	Sukoanyar	39	1	3	-	43
002	Sukorejo	21	1	-	-	22
003	Tawangrejo	37	-	-	-	37
004	Tambakploso	19	2	3	-	24
005	Balun	39	1	2	-	42
006	Gedongboyountung	42	-	1	-	43
007	Ngujungrejo	19	1	4	-	24
008	Bambang	13	-	-	-	13
009	Kemlagigede	21	2	3	-	26
010	Turi	32	2	2	-	36
011	Keben	30	-	3	-	33
012	Wangunrejo	11	-	-	-	11
013	Geger	16	-	3	-	19
014	Badurame	48	3	1	-	52
015	Karangwedoro	41	2	3	-	46
016	Putatkumpul	33	1	3	-	37
017	Kemlaggi lor	30	-	1	-	31
018	Pomahanjangan	22	4	1	-	27
019	Kepudibener	21	1	5	-	27
Jumlah		534	21	38	0	593

Sumber : KUA Kec. Turi

Tabel. 4.18
Jumlah Fasilitas Olah Raga
Kecamatan Turi Tahun 2010

Kode Desa	Nama Desa	Sepak Bola	Bola Volly	Bulu Tangkis
(1)	(2)	(3)	(4)	(5)
001	Sukoanyar	1	1	1
002	Sukorejo	1	1	1
003	Tawangrejo	-	1	-
004	Tambakploso	-	1	-
005	Balun	1	1	1
006	Gedongboyountung	-	-	-
007	Ngujungrejo	-	1	-
008	Bambang	-	1	1
009	Kemlagigede	-	1	-
010	Turi	1	1	1
011	Keben	1	1	1
012	Wangunrejo	-	1	-
013	Geger	1	1	1
014	Badurame	-	1	1
015	Karangwedoro	1	1	1
016	Putatkumpul	-	1	1
017	Kemlaggi lor	-	-	-
018	Pomahanjangan	-	-	-
019	Kepudibener	-	-	-
Jumlah		7	15	10


Sumber : Kantor Kecamatan Turi

Tabel. 4 . 19.
 Jumlah Bangunan Menurut Kualitas Bangunan
 Kecamatan Turi Tahun 2010

Kode Desa	Nama Desa	Permanen	Semi Permanen	Tidak Permanen	Jumlah
(1)	(2)	(3)	(4)	(5)	(5)
001	Sukoanyar	376	204	103	683
002	Sukorejo	132	203	20	355
003	Tawangrejo	457	240	74	771
004	Tambakploso	131	146	184	461
005	Balun	229	619	237	1,085
006	Gedongboyountung	294	204	154	652
007	Ngujungrejo	51	206	173	430
008	Bambang	155	145	50	350
009	Kemlagigede	290	209	97	596
010	Turi	279	291	62	632
011	Keben	149	139	147	435
012	Wangunrejo	132	141	75	348
013	Geger	603	189	98	890
014	Badurame	296	130	63	489
015	Karangwedoro	312	176	172	660
016	Putatkumpul	127	416	264	807
017	Kemlaggi lor	236	194	105	535
018	Pomahanjangan	153	87	82	322
019	Kepudibener	175	96	182	453
Jumlah		4,577	4,035	2,342	10,954

Sumber : Kantor Camat Turi

BAB V PERTANIAN



Tabel. 5.1.
Luas Wilayah Menurut Jenis Penggunaan Tanah (Ha)
Kecamatan Turi Tahun 2010

Kode Desa	Nama Desa	Jenis Penggunaan Tanah					Jumlah
		Tanah Sawah	Tanah Kering	Bangunan/ Pekarangan	Hutan Negara	Lain-lain	
(1)	(2)	(3)	(4)	(5)	(6)	(7)	(8)
001	Sukoanyar	92.69	65.67	34.26	-	2.38	195.00
002	Sukorejo	57.50	59.00	23.00	-	1.50	141.00
003	Tawangrejo	326.00	10.00	56.00	-	6.00	398.00
004	Tambakploso	224.55	0.00	24.95	-	0.50	250.00
005	Balun	497.47	25.01	36.02	-	2.50	561.00
006	Gedongboyountung	329.54	0.00	25.96	-	2.50	358.00
007	Ngujungrejo	122.00	0.00	19.00	-	2.00	143.00
008	Bambang	127.00	0.00	11.00	-	1.00	139.00
009	Kemlagigede	167.65	54.89	17.96	-	1.50	242.00
010	Turi	96.45	69.04	19.01	-	1.50	186.00
011	Keben	166.31	80.15	22.04	-	1.50	270.00
012	Wangunrejo	110.00	21.00	28.00	-	1.00	160.00
013	Geger	345.44	25.03	18.03	-	1.50	390.00
014	Badurame	213.00	38.00	28.00	-	2.00	281.00
015	Karangwedoro	249.58	22.95	19.97	-	1.50	294.00
016	Putatkumpul	300.00	0.00	30.00	-	3.00	333.00
017	Kemlaggi lor	143.00	0.00	19.00	-	1.00	163.00
018	Pomahanjangan	128.26	0.00	21.04	-	0.70	150.00
019	Kepudibener	188.49	0.00	25.01	-	1.50	215.00
Jumlah		3,884.93	470.74	478.25	0.00	35.08	4,869.00

Sumber : UPT. Dinas Pertanian dan Kehutanan Kec. Turi

Tabel. 5.2.
Luas Lahan Sawah dirinci menurut Jenis Pengairan (Ha)
Kecamatan Turi Tahun 2010

Kode Desa	Nama Desa	Tanah Sawah	Jenis Pengairan			
			Teknis	Setengah Teknis	Sederhana	Tadah Hujan
(1)	(2)	(2)	(3)	(4)	(5)	(6)
001	Sukoanyar	92.69	82.69	-	-	10.00
002	Sukorejo	57.50	57.50	-	-	-
003	Tawangrejo	326.00	63.00	-	94.00	169.00
004	Tambakploso	224.55	100.00	-	53.55	71.00
005	Balun	497.47	-	-	258.47	239.20
006	Gedongboyountung	329.54	-	-	329.54	-
007	Ngujungrejo	122.00	-	-	122.00	-
008	Bambang	127.00	-	-	74.00	53.00
009	Kemlagigede	167.65	-	-	94.65	73.00
010	Turi	96.45	19.00	63.00	18.55	33.00
011	Keben	166.31	166.31	-	-	-
012	Wangunrejo	110.00	110.00	-	-	-
013	Geger	345.44	260.00	-	73.44	12.00
014	Badurame	213.00	169.00	-	2.00	42.00
015	Karangwedoro	249.58	11.00	113.00	80.58	45.00
016	Putatkumpul	300.00	-	-	169.00	131.00
017	Kemlaggi lor	143.00	-	-	48.00	95.00
018	Pomahanjangan	128.26	-	-	126.26	2.00
019	Kepudibener	188.49	-	-	187.14	1.35
Jumlah		3,884.93	1,038.50	176.00	1,731.18	976.55

Sumber : UPT. Dinas Pertanian dan Kehutanan Kec. Turi

Tabel. 5.3.
Luas Panen, Produksi dan Produktifitas Padi
Kecamatan Turi Tahun 2010

Kode Desa	Nama Desa	Luas Panen (Ha)	Produksi (Ton.) GKG	Rata-Rata Produksi (Ton./Ha)
(1)	(2)	(3)	(4)	(5)
001	Sukoanyar	280	1,740.00	6.21
002	Sukorejo	140	928.00	6.63
003	Tawangrejo	280	1,740.00	6.21
004	Tambakploso	182	1,171.60	6.44
005	Balun	487	2,360.60	4.85
006	Gedongboyountung	293	1,827.00	6.24
007	Ngujungrejo	79	643.50	8.15
008	Bambang	116	884.00	7.62
009	Kemlagigede	294	1,734.20	5.90
010	Turi	265	1,508.00	5.69
011	Keben	387	2,302.60	5.95
012	Wangunrejo	168	887.40	5.28
013	Geger	761	4,065.80	5.34
014	Badurame	253	1,989.40	7.86
015	Karangwedoro	387	2,215.00	5.72
016	Putatkumpul	268	1,670.40	6.23
017	Kemlaggi lor	233	1,467.40	6.30
018	Pomahanjangan	105	725.00	6.90
019	Kepudibener	139	1,033.50	7.44
Jumlah		5,117	30,893.40	6.04

Sumber : UPT. Dinas Pertanian dan Kehutanan Kec. Turi

Tabel. 5.4.
Luas Panen, Produksi dan Produktifitas Jagung
Kecamatan Turi Tahun 2010

Kode Desa	Nama Desa	Luas Panen (Ha)	Produksi (Ton.)	Rata-Rata Produksi (Ton./Ha)
(1)	(2)	(3)	(4)	(5)
001	Sukoanyar	90.00	225.00	2.50
002	Sukorejo	64.00	160.00	2.50
003	Tawangrejo	27.00	42.50	1.57
004	Tambakploso	30.00	75.00	2.50
005	Balun	40.00	100.00	2.50
006	Gedongboyountung	14.00	35.00	2.50
007	Ngujungrejo	7.00	17.50	2.50
008	Bambang	7.00	17.50	2.50
009	Kemlagigede	72.00	155.00	2.15
010	Turi	70.00	175.00	2.50
011	Keben	78.00	145.00	1.86
012	Wangunrejo	47.00	98.00	2.09
013	Geger	144.00	360.00	2.50
014	Badurame	70.00	175.00	2.50
015	Karangwedoro	75.00	162.50	2.17
016	Putatkumpul	42.00	80.00	1.90
017	Kemlaggi lor	52.00	130.00	2.50
018	Pomahanjangan	6.00	15.00	2.50
019	Kepudibener	6.00	15.00	2.50
Jumlah		941.00	2,183.00	2.32

Sumber : UPT. Dinas Pertanian dan Kehutanan Kec. Turi

Tabel. 5.5.
Luas Panen, Produksi dan Produktifitas Kacang Hijau
Kecamatan Turi Tahun 2010

Kode Desa	Nama Desa	Luas Panen (Ha)	Produksi (Ton.)	Rata-Rata Produksi (Ton./Ha)
(1)	(2)	(3)	(4)	(5)
001	Sukoanyar	5.00	22.80	4.56
002	Sukorejo	5.00	13.80	2.76
003	Tawangrejo	2.00	27.50	13.75
004	Tambakploso	2.00	2.30	1.15
005	Balun	2.00	5.75	2.88
006	Gedongboyountung	2.00	2.40	1.20
007	Ngujungrejo	2.00	3.60	1.80
008	Bambang	2.00	2.40	1.20
009	Kemlagigede	5.00	15.40	3.08
010	Turi	13.00	27.50	2.12
011	Keben	5.00	13.20	2.64
012	Wangunrejo	7.00	10.34	1.48
013	Geger	3.00	12.00	4.00
014	Badurame	2.00	8.25	4.13
015	Karangwedoro	4.00	5.75	1.44
016	Putatkumpul	2.00	6.96	3.48
017	Kemlaggi lor	2.00	8.40	4.20
018	Pomahanjangan	-	-	-
019	Kepudibener	-	-	-
Jumlah		65.00	188.35	2.90

Sumber : UPT. Dinas Pertanian dan Kehutanan Kec. Turi

Tabel. 5.6
Populasi Ternak Besar dan Kecil
Kecamatan Turi Tahun 2010

Kode Desa	Nama Desa	Sapi	Kerbau	Kambing	Domba	Kuda
(1)	(2)	(3)	(4)	(5)	(6)	(7)
001	Sukoanyar	31	-	123	63	-
002	Sukorejo	4	-	136	33	-
003	Tawangrejo	21	-	147	34	-
004	Tambakploso	11	-	152	64	-
005	Balun	9	-	140	69	-
006	Gedongboyountung	13	-	101	51	-
007	Ngujungrejo	-	-	102	43	-
008	Bambang	13	-	110	42	-
009	Kemlagigede	74	5	130	67	-
010	Turi	41	-	144	79	-
011	Keben	26	-	118	40	-
012	Wangunrejo	5	-	100	34	-
013	Geger	38	-	106	39	-
014	Badurame	9	-	101	40	-
015	Karangwedoro	100	-	132	78	-
016	Putatkumpul	89	-	91	41	-
017	Kemlaggi lor	36	-	98	47	-
018	Pomahanjangan	-	-	69	36	-
019	Kepudibener	-	-	54	36	-
Jumlah		520	5	2,154	936	0

Sumber : UPT. Dinas Pertanian dan Kehutanan Kec. Turi

Tabel. 5.7
Populasi Unggas per Desa
Kecamatan Turi Tahun 2010

Kode Desa	Nama Desa	Ayam Buras	Ayam Pedaging	Ayam Petelor	Itik / Itik Manila
(1)	(2)	(3)	(4)	(5)	(6)
001	Sukoanyar	841	-	-	578
002	Sukorejo	1,429	-	-	917
003	Tawangrejo	6,218	-	-	12,791
004	Tambakploso	1,551	-	-	1,276
005	Balun	1,874	-	-	949
006	Gedongboyountung	990	-	-	619
007	Ngujungrejo	829	-	-	942
008	Bambang	1,212	-	-	1,209
009	Kemlagigede	2,815	-	-	1,296
010	Turi	1,607	-	500	1,647
011	Keben	1,892	-	-	919
012	Wangunrejo	739	-	-	415
013	Geger	1,472	-	-	551
014	Badurame	961	-	-	327
015	Karangwedoro	3,127	-	-	337
016	Putatkumpul	897	-	-	888
017	Kemlaggi lor	1,109	-	-	341
018	Pomahanjangan	860	-	-	799
019	Kepudibener	819	-	-	348
Jumlah		31,242	0	500	27,149

Sumber : UPT. Dinas Pertanian dan Kehutanan Kec. Turi

Tabel. 5.8
Jumlah Alat-alat Pertanian
Kecamatan Turi Tahun 2010

Kode Desa	Nama Desa	Hand Sprayer	Pompa Air	Hand Traktor	RMU/ Huller	Kios Saprotan
(1)	(2)	(3)	(4)	(5)	(6)	(7)
001	Sukoanyar	12	18	1	1	2
002	Sukorejo	26	22	1	1	1
003	Tawangrejo	150	103	6	1	1
004	Tambakploso	175	46	2	1	1
005	Balun	224	60	2	1	1
006	Gedongboyountung	274	20	3	1	1
007	Ngunjngrejo	167	17	-	1	-
008	Bambang	159	80	1	1	-
009	Kemlagigede	123	23	1	1	1
010	Turi	166	41	3	1	1
011	Keben	130	60	2	1	-
012	Wangunrejo	107	16	3	1	1
013	Geger	163	19	3	1	1
014	Badurame	102	19	6	1	-
015	Karangwedoro	135	30	3	1	-
016	Putatkumpul	44	55	2	1	-
017	Kemlaggi lor	69	26	-	1	1
018	Pomahanjangan	40	91	2	1	-
019	Kepudibener	69	27	-	2	-
Jumlah		2,335	773	41	20	12

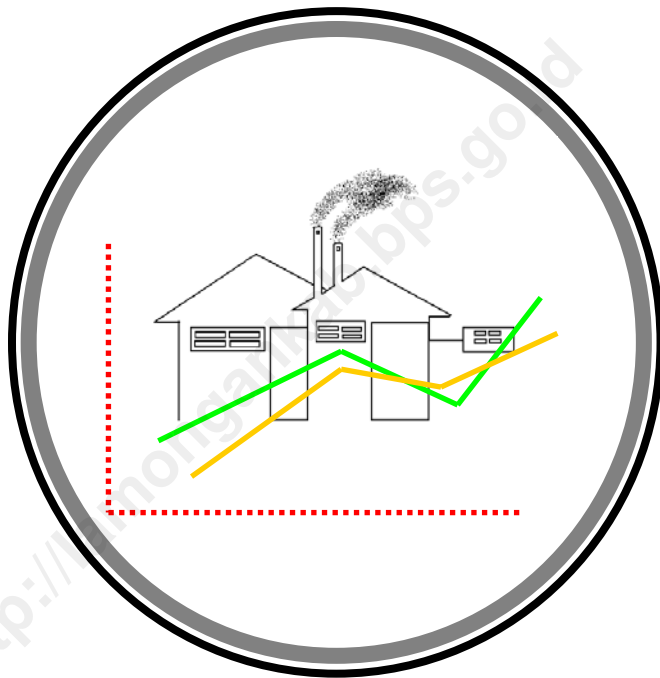
Sumber : UPT. Dinas Pertanian dan Kehutanan Kec. Turi

Tabel. 5.9
Jumlah Kelompok Tani
Kecamatan Turi Tahun 2010

Kode Desa	Nama Desa	Pemula	Lanjut	Madya	Jumlah
(1)	(2)	(3)	(4)	(5)	(6)
001	Sukoanyar	1	1	1	3
002	Sukorejo	-	2	-	2
003	Tawangrejo	-	3	-	3
004	Tambakploso	-	2	1	3
005	Balun	-	2	1	3
006	Gedongboyountung	-	2	-	2
007	Ngujungrejo	-	1	-	1
008	Bambang	-	1	-	1
009	Kemlagigede	-	2	-	2
010	Turi	1	1	-	2
011	Keben	-	2	-	2
012	Wangunrejo	-	2	-	2
013	Geger	-	2	1	3
014	Badurame	-	1	1	2
015	Karangwedoro	1	2	-	3
016	Putatkumpul	1	2	-	3
017	Kemlaggi lor	1	1	-	2
018	Pomahanjangan	-	2	-	2
019	Kepudibener	3	-	-	3
Jumlah		8	31	5	44

Sumber : UPT, Dinas Pertanian dan Kehutanan Kec. Turi

BAB VI INDUSTRI



Tabel. 6.1.
Banyaknya Industri menurut Jenisnya
Kecamatan Turi tahun 2010

Kode Desa	Nama Desa	Industri Kecil/ Kerajinan RT	Industri Sedang	Industri Besar	Jumlah
(1)	(2)	(3)	(4)	(5)	(6)
001	Sukoanyar	6	-	-	6
002	Sukorejo	4	-	-	4
003	Tawangrejo	5	-	-	5
004	Tambakploso	2	-	-	2
005	Balun	-	-	-	-
006	Gedongboyountung	-	-	-	-
007	Ngujungrejo	41	-	-	41
008	Bambang	6	-	-	6
009	Kemlagigede	2	-	-	2
010	Turi	26	-	-	26
011	Keben	-	-	-	-
012	Wangunrejo	2	-	-	2
013	Geger	1	-	-	1
014	Badurame	-	-	-	-
015	Karangwedoro	-	-	-	-
016	Putatkumpul	16	-	-	16
017	Kemlaggi lor	4	-	-	4
018	Pomahanjangan	60	-	-	60
019	Kepudibener	80	-	-	80
Jumlah		255	-	-	255

Sumber : Kantor Desa dan Potensi Desa

Tabel. 6.2.

Banyaknya Industri Kecil dan Kerajinan Rumah Tangga


Kecamatan Turi tahun 2010

Kode Desa	Nama Desa	Kulit	Kayu	Logam/ L.Mulia	Anyaman	Gerabah/ Keramik	Kain/ Tenun	Makanan/ Minuman	Lainnya	Jumlah
(1)	(2)	(3)	(4)	(5)	(6)	(7)	(8)	(9)	(10)	(11)
001	Sukoanyar	-	-	-	-	-	-	-	1	1
002	Sukorejo	-	-	-	-	-	-	-	-	-
003	Tawangrejo	-	-	-	-	-	-	-	2	2
004	Tambakploso	-	-	-	2	-	-	3	1	6
005	Balun	-	-	-	-	-	-	-	-	-
006	Gedongboyountung	-	-	-	-	-	-	-	-	-
007	Ngujungrejo	-	-	-	59	-	-	-	-	59
008	Bambang	-	-	-	-	-	-	-	-	0
009	Kemlagigede	-	-	-	-	-	-	-	1	1
010	Turi	-	-	-	67	-	-	-	1	68
011	Keben	-	-	-	7	-	-	-	1	8
012	Wangunrejo	-	-	-	-	-	-	1	1	2
013	Geger	-	-	-	-	-	-	13	1	14
014	Badurame	-	-	-	-	-	-	-	1	1
015	Karangwedoro	-	-	-	55	-	-	-	1	56
016	Putatkumpul	-	-	-	30	-	-	-	1	31
017	Kemlaggi lor	-	-	-	5	-	-	2	-	7
018	Pomahanjangan	-	-	-	-	-	-	-	1	1
019	Kepudibener	-	-	-	-	-	-	-	1	1
Jumlah		0	0	0	225	0	0	19	14	258

Sumber : Kantor Desa dan Potensi Desa

BAB VII

PERHUBUNGAN dan KOMUNIKASI



Tabel. 7.1.
Daftar Panjang Jalan Desa (Km) menurut Jenis Jalan
Kecamatan Turi tahun 2010

Kode Desa	Nama Desa	Jalan Aspal	Jalan Diperkeras	Jalan Tanah	Total
(1)	(2)	(3)	(4)	(5)	(6)
001	Sukoanyar	1.50	6.00	0.00	7.50
002	Sukorejo	1.50	0.70	0.50	2.70
003	Tawangrejo	0.00	3.00	1.00	4.00
004	Tambakploso	1.00	3.00	0.00	4.00
005	Balun	3.00	10.50	0.00	13.50
006	Gedongboyountung	0.00	6.20	2.30	8.50
007	Ngujunrejo	0.00	6.50	2.00	8.50
008	Bambang	0.00	8.00	1.00	9.00
009	Kemlagigede	1.50	13.00	1.00	15.50
010	Turi	3.00	2.00	0.00	5.00
011	Keben	2.00	3.00	1.00	6.00
012	Wangunrejo	0.00	3.00	1.00	4.00
013	Geger	0.00	2.20	1.20	3.40
014	Badurame	0.00	9.20	2.00	11.20
015	Karangwedoro	1.30	5.00	2.00	8.30
016	Putatkumpul	0.00	2.50	0.00	2.50
017	Kemlaggi lor	1.50	1.50	0.00	3.00
018	Pomahanjangan	0.00	1.00	1.00	2.00
019	Kepudibener	0.00	4.50	2.50	7.00
Jumlah		16.30	90.80	18.50	125.60

Sumber : Kantor Kec. Turi

Tabel. 7.2.
Ruas Jalan Poros Desa
Kecamatan Turi Tahun 2010

No. Ruas	Ruas Jalan	Panjang (m)	Lokasi	Panjang (m)
(1)	(2)	(3)	(4)	(5)
023	Ds. Kemlagilor - Kepundibener	5,400	Ds. Kepundibener	2,700
			Ds. Pomahanjangan	1,300
			Ds. Kemlagilor	1,400
024	Ds. Balun - Kepundibener	6,500	Ds. Kepundibener	1,000
			Ds. Ngunjungrejo	1,500
			Ds. Balun	3,500
			Ds. Sidokumpul	500
025	Ds. Tawangrejo - Gedongboyoun	7,300	Ds. Gedongboyountu	2,000
			Ds. Balun	1,900
			Ds. Tambakploso	2,000
			Ds. Tawangrejo	1,400
026	Ds. Tambakploso - Plosowahyu	2,000	Ds. Tambakploso	2,000
027	Ds. Turi - Karangwedoro	4,500	Ds. Turi	650
			Ds. Keben	1,150
			Ds. Karangwedoro	2,700
028	Ds. Keben - Sukoanyar	3,800	Ds. Keben	2,300
			Ds. Sukoanyar	1,500
029	Ds. Keben - Geger	3,900	Ds. Keben	700
			Ds. Badurame	1,800
			Ds. Geger	1,400
030	Ds. Wangunrejo - Surabayan	2,600	Ds. Wangunrejo	1,600
			Ds. Surabayan	1,000
031	Ds. Putatkumpul - Kemlagilor	1,500	Ds. Putatkumpul	1,500
032	Ds. Turi - Kemlagilor	7,800	Ds. Karanglangit	500
Kecamatan Turi Dalam Angka Tahun 2011			Ds. Sukorejo	1,100
			Ds. Turi	3,000
			Ds. Kemlagigede	1,200

Tabel. 7.3.
 Jarak Kantor Desa Ke Sarana/Fasilitas Umum (Km)
 Kecamatan Turi tahun 2010

Kode Desa	Nama Desa	Kantor Kecamatan	Kepolisian Sektor	Puskesmas/ Pustu	Ibukota Kabupaten
(1)	(2)	(3)	(4)	(5)	(6)
001	Sukoanyar	2	1	1	7
002	Sukorejo	0	2	2	6
003	Tawangrejo	4	6	6	10
004	Tambakploso	5	7	7	8
005	Balun	6	8	8	5
006	Gedongboyountung	11	13	13	9
007	Ngujungrejo	9	13	13	8
008	Bambang	6	8	8	11
009	Kemlagigede	5	7	7	10
010	Turi	4	6	6	9
011	Keben	5	7	7	11
012	Wangunrejo	5	4	4	10
013	Geger	7	5	5	12
014	Badurame	6	4	4	11
015	Karangwedoro	7	6	6	12
016	Putatkumpul	8	10	10	13
017	Kemlaggi lor	7	9	9	12
018	Pomahanjangan	10	12	12	15
019	Kepudibener	12	14	14	17

Sumber : Kantor Kec. Turi

Tabel. 7.4.
Banyaknya Sarana dan Alat Komunikasi
Kecamatan Turi Tahun 2010

Kode Desa	Nama Desa	Wartel
(1)	(2)	(4)
001	Sukoanyar	1
002	Sukorejo	-
003	Tawangrejo	-
004	Tambakploso	-
005	Balun	-
006	Gedongboyountung	-
007	Ngujungrejo	-
008	Bambang	-
009	Kemlagigede	-
010	Turi	1
011	Keben	-
012	Wangunrejo	-
013	Geger	-
014	Badurame	-
015	Karangwedoro	-
016	Putatkumpul	-
017	Kemlaggi lor	-
018	Pomahanjangan	-
019	Kepudibener	-
Jumlah		2

Sumber : Kantor Kec. Turi

Tabel. 7.5.
Jumlah Angkutan dan Penunjang Angkutan
Kecamatan Turi Tahun 2010

Kode Desa	Nama Desa	Becak	Dokar	Tempat Parkir
(1)	(2)	(4)	(5)	(6)
001	Sukoanyar	3	-	-
002	Sukorejo	1	-	-
003	Tawangrejo	-	-	-
004	Tambakploso	-	-	-
005	Balun	-	-	-
006	Gedongboyountung	-	-	-
007	Ngujungrejo	-	-	-
008	Bambang	-	-	-
009	Kemlagigede	-	-	-
010	Turi	-	-	-
011	Keben	-	-	-
012	Wangunrejo	-	-	-
013	Geger	-	-	-
014	Badurame	-	-	-
015	Karangwedoro	-	-	-
016	Putatkumpul	-	-	-
017	Kemlaggi lor	-	-	-
018	Pomahanjangan	-	-	-
019	Kepudibener	-	-	-
Jumlah		4	-	-

Sumber : Kantor Kec. Turi

BAB VIII

EKONOMI dan KEUANGAN



Tabel. 8.1.
Penerimaan Dana Bandes (000 Rupiah)
Kecamatan Turi Tahun 2010

Kode Desa	Nama Desa	ADD	BANSUN	TOTAL ADD
(1)	(2)	(3)	(4)	(5)
001	Sukoanyar			58,000
002	Sukorejo			53,000
003	Tawangrejo			58,000
004	Tambakploso			58,000
005	Balun			97,000
006	Gedongboyountung			80,000
007	Ngujungrejo			92,000
008	Bambang			41,000
009	Kemlagigede			55,000
010	Turi			52,000
011	Keben			46,000
012	Wangunrejo			58,000
013	Geger			57,000
014	Badurame			95,000
015	Karangwedoro			56,000
016	Putatkumpul			74,000
017	Kemlaggi lor			55,000
018	Pomahanjangan			63,000
019	Kepudibener			63,000
Jumlah				1,211,000

Sumber : Kantor Kec. Turi

Tabel. 8.2.
Penerimaan Dana Bandes (000 Rupiah)
Kecamatan Turi Tahun 2010

Kode Desa	Nama Desa	2010
(1)	(2)	(3)
001	Sukoanyar	58,000
002	Sukorejo	53,000
003	Tawangrejo	58,000
004	Tambakploso	58,000
005	Balun	97,000
006	Gedongboyountung	80,000
007	Ngujungrejo	92,000
008	Bambang	41,000
009	Kemlagigede	55,000
010	Turi	52,000
011	Keben	46,000
012	Wangunrejo	58,000
013	Geger	57,000
014	Badurame	95,000
015	Karangwedoro	56,000
016	Putatkumpul	74,000
017	Kemlaggi lor	55,000
018	Pomahanjangan	63,000
019	Kepudibener	63,000
Jumlah		1,211,000

Sumber : Kantor Kec. Turi

Tabel. 8.3
 Realisasi Pemasukan PBB (000 Rupiah)
 Kecamatan Turi Tahun 2010

Kode Desa	Nama Desa	Target	Realisasi	Persentase
(1)	(2)	(3)	(4)	(5)
001	Sukoanyar	30,164,426	30,164,426	100.00
002	Sukorejo	17,460,563	17,460,563	100.00
003	Tawangrejo	43,693,501	43,693,501	100.00
004	Tambakploso	20,134,171	20,134,171	100.00
005	Balun	50,367,254	50,367,254	100.00
006	Gedongboyountung	38,733,253	38,733,253	100.00
007	Ngujungrejo	14,155,930	14,155,930	100.00
008	Bambang	14,209,562	14,209,562	100.00
009	Kemlagigede	29,296,953	29,296,953	100.00
010	Turi	30,437,750	30,437,750	100.00
011	Keben	28,046,529	28,046,529	100.00
012	Wangunrejo	14,239,993	14,239,993	100.00
013	Geger	34,673,379	34,673,379	100.00
014	Badurame	26,434,863	26,434,863	100.00
015	Karangwedoro	30,589,728	30,589,728	100.00
016	Putatkumpul	34,936,942	34,936,942	100.00
017	Kemlaggi lor	22,175,827	22,175,827	100.00
018	Pomahanjangan	13,271,412	13,271,412	100.00
019	Kepudibener	21,755,888	21,755,888	100.00
Jumlah		514,777,924	514,777,924	100.00

Sumber : Kantor Kec. Turi

Tabel. 8.4
Perkembangan Jumlah Objek Pajak
Kecamatan Turi Tahun 2010

Kode Desa	Nama Desa	2009	2010
(1)	(2)	(3)	(4)
001	Sukoanyar	21,099,000	30,164,426
002	Sukorejo	11,013,000	17,460,563
003	Tawangrejo	31,006,000	43,693,501
004	Tambakploso	18,722,000	20,134,171
005	Balun	48,457,000	50,367,254
006	Gedongboyountung	27,652,000	38,733,253
007	Ngujungrejo	9,760,000	14,155,930
008	Bambang	9,572,000	14,209,562
009	Kemlagigede	18,412,000	29,296,953
010	Turi	121,436,000	30,437,750
011	Keben	19,473,000	28,046,529
012	Wangunrejo	9,581,000	14,239,993
013	Geger	23,388,000	34,673,379
014	Badurame	18,687,000	26,434,863
015	Karangwedoro	15,418,000	30,589,728
016	Putatkumpul	19,963,000	34,936,942
017	Kemlaggi lor	12,745,000	22,175,827
018	Pomahanjangan	7,911,000	13,271,412
019	Kepudibener	11,654,000	21,755,888
Jumlah		455,949,000	514,777,924

Sumber : Kantor Kec. Turi

Tabel. 8.5.
Jumlah Pasar Per Desa
Kecamatan Turi Tahun 2010

Kode Desa	Nama Desa	Pasar Umum	Pasar Desa	Pasar Hewan
(1)	(2)	(3)	(4)	(5)
001	Sukoanyar	1	-	1
002	Sukorejo	-	-	-
003	Tawangrejo	-	-	-
004	Tambakploso	-	-	-
005	Balun	-	-	-
006	Gedongboyountung	-	-	-
007	Ngujungrejo	-	-	-
008	Bambang	-	-	-
009	Kemlagigede	-	-	-
010	Turi	-	-	-
011	Keben	-	-	-
012	Wangunrejo	-	-	-
013	Geger	-	-	-
014	Badurame	-	-	-
015	Karangwedoro	-	-	-
016	Putatkumpul	-	1	-
017	Kemlaggi lor	1	-	-
018	Pomahanjangan	-	-	-
019	Kepudibener	-	-	-
Jumlah		2	1	1

Sumber : Kantor Kec. Turi

Tabel. 8.6.
Jumlah Toko, Restoran, Warung dan PKL
Kecamatan Turi Tahun 2010

Kode Desa	Nama Desa	Toko/ Kios	Restoran/ Depot	Warung	PKL
(1)	(2)	(3)	(4)	(5)	(6)
001	Sukoanyar	21	-	24	3
002	Sukorejo	11	-	10	-
003	Tawangrejo	15	-	21	-
004	Tambakploso	13	-	17	-
005	Balun	50	-	38	-
006	Gedongboyountung	36	-	22	-
007	Ngujungrejo	231	-	12	-
008	Bambang	12	-	6	-
009	Kemlagigede	8	-	16	2
010	Turi	14	-	18	5
011	Keben	19	-	14	-
012	Wangunrejo	6	-	16	-
013	Geger	23	-	20	-
014	Badurame	17	-	9	-
015	Karangwedoro	12	-	13	-
016	Putatkumpul	33	-	22	-
017	Kemlaggi lor	7	-	11	3
018	Pomahanjangan	3	-	7	-
019	Kepudibener	3	-	6	-
Jumlah		534	0	302	13

Sumber : Kantor Kec. Turi

Tabel. 8.7.
Jumlah Bank Umum dan BPR
Kecamatan Turi Tahun 2010

Kode Desa	Nama Desa	Bank Umum	BPR
(1)	(2)	(3)	(4)
001	Sukoanyar	1	-
002	Sukorejo	-	-
003	Tawangrejo	-	-
004	Tambakploso	-	-
005	Balun	-	-
006	Gedongboyountung	-	-
007	Ngujungrejo	-	-
008	Bambang	-	-
009	Kemlagigede	-	-
010	Turi	-	-
011	Keben	-	-
012	Wangunrejo	-	-
013	Geger	-	-
014	Badurame	-	-
015	Karangwedoro	-	-
016	Putatkumpul	-	-
017	Kemlaggi lor	-	-
018	Pomahanjangan	-	-
019	Kepudibener	-	-
Jumlah		1	0

Sumber : Kantor Kec. Turi

Tabel. 8.8.
Jumlah Usaha Bengkel
Kecamatan Turi Tahun 2010

Kode Desa	Nama Desa	Bengkel Mobil/Motor	Cuci Mobil/Motor	Reparasi Elektronik	Bengkel Las
(1)	(2)	(3)	(4)	(5)	(6)
001	Sukoanyar	2	-	-	1
002	Sukorejo	2	-	-	1
003	Tawangrejo	-	-	-	-
004	Tambakploso	-	-	-	-
005	Balun	1	-	-	-
006	Gedongboyountung	-	-	-	-
007	Ngujungrejo	-	-	-	-
008	Bambang	1	-	-	-
009	Kemlagigede	1	-	-	1
010	Turi	1	-	-	-
011	Keben	-	-	-	-
012	Wangunrejo	-	-	-	-
013	Geger	-	-	-	-
014	Badurame	-	-	-	-
015	Karangwedoro	-	-	-	-
016	Putatkumpul	-	-	-	-
017	Kemlaggi lor	1	-	-	1
018	Pomahanjangan	-	-	-	-
019	Kepudibener	-	-	-	-
Jumlah		9	0	0	4

Sumber : Kantor Kec. Turi

Tabel. 8.9.
Jumlah Usaha Jasa Perorangan
Kecamatan Turi Tahun 2010

Kode Desa	Nama Desa	Salon/Pangkas Rambut	Tukang Pijat	Dukun Beranak
(1)	(2)	(3)	(4)	(5)
001	Sukoanyar	1	-	1
002	Sukorejo	1	1	1
003	Tawangrejo	1	-	1
004	Tambakploso	-	-	-
005	Balun	-	-	1
006	Gedongboyountung	-	-	-
007	Ngujungrejo	-	-	-
008	Bambang	1	-	1
009	Kemlagigede	-	-	-
010	Turi	-	-	1
011	Keben	-	-	2
012	Wangunrejo	-	-	-
013	Geger	1	-	-
014	Badurame	-	-	-
015	Karangwedoro	-	-	1
016	Putatkumpul	-	-	1
017	Kemlaggi lor	-	1	-
018	Pomahanjangan	-	-	1
019	Kepudibener	-	-	-
Jumlah		5	2	11

Sumber : Kantor Kec. Turi

Tabel. 8.10.
Jumlah Usaha Jasa Perorangan Lainnya
Kecamatan Turi Tahun 2010

Kode Desa	Nama Desa	Penjahit	Tukang Patri	Tukang Sul Sepatu
(1)	(2)	(3)	(4)	(5)
001	Sukoanyar	1	-	-
002	Sukorejo	2	-	-
003	Tawangrejo	1	-	-
004	Tambakploso	-	-	-
005	Balun	1	-	-
006	Gedongboyountung	-	-	-
007	Ngujungrejo	-	-	-
008	Bambang	-	-	-
009	Kemlagigede	-	-	-
010	Turi	1	-	-
011	Keben	-	-	-
012	Wangunrejo	-	-	-
013	Geger	-	-	-
014	Badurame	1	-	-
015	Karangwedoro	-	-	-
016	Putatkumpul	-	-	-
017	Kemlaggi lor	-	1	-
018	Pomahanjangan	-	-	-
019	Kepudibener	-	-	-
Jumlah		7	1	0

Sumber : Kantor Kec. Turi

Tabel. 8.11.
Jumlah Usaha Jasa Persewaan, Agen Perjalanan dan Foto Copy
Kecamatan Turi Tahun 2010

Kode Desa	Nama Desa	Persewaan Alat Pesta	Agen Perjalanan	Foto Copy
(1)	(2)	(3)	(4)	(5)
001	Sukoanyar	1	-	1
002	Sukorejo	1	-	1
003	Tawangrejo	-	-	-
004	Tambakploso	-	-	-
005	Balun	-	-	1
006	Gedongboyountung	-	-	-
007	Ngujungrejo	-	-	-
008	Bambang	-	-	-
009	Kemlagigede	-	-	-
010	Turi	-	-	-
011	Keben	-	-	-
012	Wangunrejo	-	-	-
013	Geger	-	-	-
014	Badurame	-	-	-
015	Karangwedoro	-	-	-
016	Putatkumpul	-	-	-
017	Kemlaggi lor	-	-	-
018	Pomahanjangan	-	-	-
019	Kepudibener	-	-	-
Jumlah		2	0	3

Sumber : Kantor Kec. Turi