

# KECAMATAN PADANG JAYA

## DALAM ANGKA *PADANG JAYA IN FIGURES*

# **2011**



**BADAN PUSAT STATISTIK**  
***KABUPATEN BENGKULU UTARA***

## KATA PENGANTAR

Buku Kecamatan Dalam Angka Tahun 2011 ini, adalah merupakan penerbitan lanjutan yang pernah diterbitkan pada tahun-tahun sebelumnya.

Data-data yang dihimpun dan disajikan dalam bentuk tabel, buku ini terbit berkat bantuan peran serta dan partisipasi dari seluruh pihak Dinas/Instansi yang ada dalam Kecamatan Padang Jaya, sehingga dapat terwujud penerbitan buku ini.

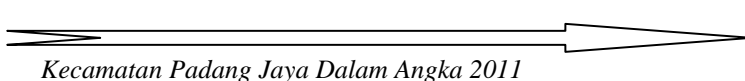
Atas kerja sama yang baik antara semua pihak yang telah memberikan bantuan, kami menghaturkan ucapan terima kasih yang sebesar-besarnya.

Kami menyadari bahwa kemungkinan disana sini masih banyak kelemahan-kelemahan dan kekurangan yang perlu perbaikan di dalam penyajian maupun bentuk penyusunan buku ini.

Kritik serta saran untuk kebaikan sangat kami harapkan untuk penyempurnaan penerbitan buku dimasa yang akan datang.

PADANG JAYA, OKTOBER 2011  
KOORDINATOR STATISTIK  
KECAMATAN PADANG JAYA,

YULIUS MAHENDRA  
NIP. 198101092007011001



## DAFTAR ISI

	Hal
KATA PENGANTAR.....	i
DAFTAR ISI.....	ii
DAFTAR TABEL.....	iii
1. GEOGRAFI .....	1
2. PEMERINTAHAN .....	5
3. KEPENDUDUKAN.....	9
4. SOSIAL .....	16
5. PERTANIAN .....	24
6. TRANSPORTASI DAN KOMUNIKASI.....	32
7. KEUANGAN.....	33

## DAFTAR TABEL

Tabel	Hal
<b>I. GEOGRAFI</b>	
1.1 Jarak antara Kecamatan dengan Kelurahan/Desa di Kecamatan Padang Jaya Tahun 2010 .....	1
1.2 Luas Desa di Kecamatan Padang Jaya Tahun 2010.....	2
1.3 Letak Geografis Desa di Kecamatan Padang Jaya Tahun 2010.....	3
<b>II. PEMERINTAHAN</b>	
2.1 Klasifikasi Desa/Kelurahan di Kecamatan Padang Jaya Tahun 2010...	4
2.2 Status Desa/Kelurahan di Kecamatan Padang Jaya Tahun 2010.....	5
<b>III. KEPENDUDUKAN</b>	
3.1 Luas Wilayah, Jumlah Penduduk dan Kepadatannya dirinci menurut Desa/Kelurahan Tahun 2010.....	6
3.2 Banyaknya Rumah Tangga, Penduduk, Rata-rata anggota Rumah Tangga dirinci menurut Desa/Kelurahan di Kecamatan Padang Jaya Tahun 2010.....	7
3.3 Jumlah Penduduk Menurut Jenis Kelamin, Sex Rasio dirinci Menurut	

Desa/Kelurahan di Kecamatan Padang Jaya Tahun 2010.....	8
---	---

#### **IV. SOSIAL**

4.1 Banyaknya Sekolah Berdasarkan Tingkat dan Statusnya di Kecamatan Padang Jaya Tahun 2010.....	9
4.5 Banyaknya Sarana Kesehatan di Kecamatan Padang Jaya Tahun 2010....	13
4.6 Banyaknya Tenaga Kesehatan di kecamatan Padang Jaya Tahun 2010.....	14
4.7 Banyaknya Akseptor Baru Keluarga Berencana Menurut Alat Yang diGunakandi kecamatan Padang Jaya Tahun 2010.....	15
4.8 Banyaknya Akseptor Aktif Keluarga Berencana Menurut Alat Yang digunakan di kecamatan Padang Jaya Tahun 2010.....	16
4.9 Banyaknya Sarana Ibadah di Kecamatan Padang Jaya Tahun 2010.....	17

#### **V. PERTANIAN**

5.1 Produksi Padi Sawah dan Padi Ladang di Kecamatan Padang Jaya Tahun 2008.....	18
5.2 Luas Panen Padi sawah dan Padi Ladang di kecamatan Padang Jaya Tahun 1993 – 2002.....	18
5.3 Prouduksi dan Luas Panen Palawija di kecamatan Padang Jaya Tahun 2010.....	19
5.4 Produksi dan Luas Panen Sayur-sayuran di kecamatan Padang Jaya Tahun 2010.....	20

5.5	Produksi dan Luas Panen Tanaman Buah-buahan di kecamatan Padang Jaya Tahun 2010.....	21
5.6	Banyaknya Ternak di Kecamatan Padang Jaya Tahun 2010.....	22
5.7	Luas Usaha, Produksi dan Nilai Perikanan Darat di Kecamatan Padang Jaya Tahun 2010.....	23

## VII. KEUANGAN

I.1	Banyaknya Koperasi dan Anggota Koperasi di Kecamatan Padang Jaya Tahun 2010.....	23
I.2	Banyaknya Akomodasi di Kecamatan Padang Jaya Tahun 2010.....	24

## PENJELASAN UMUM

### I.1 Batas Wilayah

Kecamatan Padang Jaya terletak dibagian utara kota Arga Makmur, Ibu kota Kabupaten Bengkulu Utara. Kecamatan ini memiliki luas wilayah 178,35 Km persegi.

Batas-batas wilayah kecamatan Padang Jaya adalah :

- Sebelah Utara : Kecamatan Giri Mulya
- Sebelah Selatan : Kecamatan Arga Makmur
- Sebelah Timur : Kecamatan Kerkap dan  
Kecamatan Arga Makmur
- Sebelah Barat : Kecamatan Batik Nau

### I.2 Wilayah Administratif

Kecamatan Padang Jaya terdiri dari 10 desa defenitif dengan ibukota kecamatan di Desa Padang Jaya , akan tetapi data-data yang disajikan dalam penerbitan tahun 2011 belum dapat dipisahkan mengingat datanya belum tersedia.

### I.3 Topografi

Kecamatan Padang Jaya keadaan topografinya berbukit-bukit dan banyak lereng, sebagian berada dipinggir pantai yang berbatasan dengan Samudera Indonesia. Ketinggian wilayah berkisar antara 250 – 750 meter diatas permukaan laut.

#### I.4 Iklim, Flora dan Fauna

Seperti wilayah Indonesia pada umumnya, kecamatan Padang Jaya beriklim tropis dengan curah hujan yang cukup tinggi sepanjang tahun yaitu berkisar 1.000 – 2.000 mm per tahun dengan variasi cukup merata setiap bulan.

Vegetasi yang tumbuh di wilayah kecamatan Padang Jaya sangat beragam, seperti kayu meranti, pulai, ketuko dan berbagai jenis buah-buahan seperti salak, durian, mangga, rambutan dan berbagai tanaman perkebunan seperti sawit, karet, kopi dan kakao. Di kecamatan ini juga terdapat hutan lindung yang bertujuan untuk menjaga kelestarian alam. Sedangkan fauna yang banyak dijumpai di Kecamatan Padang Jaya diantaranya Rusa, Babi Hutan, Ayam Hutan dan lain sebagainya.




## II. GEOGRAFI

Tabel 1.1. Jarak Antara Kecamatan dengan Kelurahan/Desa di Kecamatan Padang Jaya Tahun 2010

No	Kelurahan/Desa	Jarak (Km)
(1)	(2)	(3)
1	Lubuk Banyau	11,0
2	Sido Mukti	3,0
3	Arga Mulya	5,0
4	Talang Tua	3,0
5	Padang Jaya	0,0
6	Tanjung Harapan	8,0
7	Marga Sakti	4,0
8	Marga Jaya	5,0
9	Tanah Hitam	6,0
10	Tambak Rejo	4,0

Sumber : BPS Kab. Bengkulu Utara



Tabel 1.2. Luas Desa Di Kecamatan Padang Jaya Tahun 2010

No	Nama Desa/Kelurahan	Luas (Km)
(1)	(2)	(3)
1	Lubuk Banyau	21,50
2	Sido Mukti	15,00
3	Arga Mulya	15,00
4	Talang Tua	36,00
5	Padang Jaya	18,00
6	Tanjung Harapan	7,50
7	Marga Sakti	32,00
8	Marga Jaya	10,00
9	Tanah Hitam	18,00
10	Tambak Rejo	5,35

Sumber : BPS Kab. Bengkulu Utara

Tabel 1.3. Letak Geografis Desa Di Kecamatan Padang Jaya Tahun 2010

No	Nama Desa/Kelurahan	Pantai	Bukan Pantai
(1)	(2)	(3)	(4)
1	Lubuk Banyau	-	V
2	Sido Mukti	-	V
3	Arga Mulya	-	V
4	Talang Tua	-	V
5	Padang Jaya	-	V
6	Tanjung Harapan	-	V
7	Marga Sakti	-	V
8	Marga Jaya	-	V
9	Tanah Hitam	-	V
10	Tambak Rejo	-	V

Sumber : BPS Kab. Bengkulu Utara

### III. PEMERINTAHAN

Tabel 2.1. Klasifikasi Desa/Kelurahan di Kecamatan Padang Jaya Tahun 2010

No	Desa/Kelurahan	Klasifikasi
(1)	(2)	(3)
1	Lubuk Banyau	Swasembada
2	Sido Mukti	Swasembada
3	Arga Mulya	Swasembada
4	Talang Tua	Swasembada
5	Padang Jaya	Swasembada
6	Tanjung Harapan	Swasembada
7	Marga Sakti	Swasembada
8	Marga Jaya	Swasembada
9	Tanah Hitam	Swasembada
10	Tambak Rejo	Swasembada

Sumber : BPS Kab. Bengkulu Utara

Tabel 2.2. Status Desa/Kelurahan di Kecamatan Padang Jaya Tahun 2010

No	Desa/Kelurahan	Definitif	Persiapan
(1)	(2)	(3)	(4)
1	Lubuk Banyau	V	
2	Sido Mukti	V	
3	Arga Mulya	V	
4	Talang Tua	V	
5	Padang Jaya	V	
6	Tanjung Harapan	V	
7	Marga Sakti	V	
8	Marga Jaya	V	
9	Tanah Hitam	V	
10	Tambak Rejo	V	

Sumber : BPS Kab. Bengkulu Utara

#### IV. KEPENDUDUKAN

Tabel 3.1. Luas Wilayah, Jumlah Penduduk dan Kepadatannya Dirinci Menurut Desa/Kelurahan Tahun 2010

No	Desa/Kelurahan	Luas KM <sup>2</sup>	Jumlah Penduduk	Kepadatan Penduduk
(1)	(2)	(3)	(4)	(5)
1	Lubuk Banyau	21,50	2.154	100.18
2	Sido Mukti	15,00	3.960	262
3	Arga Mulya	15,00	3.270	218
4	Talang Tua	36,00	766	21.27
5	Padang Jaya	18,00	4595	255.27
6	Tanjung Harapan	7,50	1.968	262.4
7	Marga Sakti	32,00	6.742	210.68
8	Marga Jaya	10,00	1.004	100.4
9	Tanah Hitam	18,00	939	52.16
10	Tambak Rejo	5.35	1999	373.64
<b>Jumlah</b>		<b>178,35</b>	<b>27.397</b>	<b>153.61</b>

Sumber : BPS Kab. Bengkulu Utara

Tabel 3.2. Banyaknya Rumah Tangga, Penduduk, Rata-rata Anggota Rumah Tangga Dirinci Menurut Desa di Kecamatan Padang Jaya Tahun 2010

No		Rumah Tangga	Penduduk	Rata- rata ART
(1)	(2)	(3)	(4)	(5)
1	Lubuk Banyau	547	2.154	3.93
2	Sido Mukti	1.074	3.960	3.68
3	Arga Mulya	838	3.270	3.90
4	Talang Tua	221	766	3.46
5	Padang Jaya	1.240	4.595	3.70
6	Tanjung Harapan	534	1.968	3.68
7	Marga Sakti	1.753	6.742	3.84
8	Marga Jaya	262	1.004	3.83
9	Tanah Hitam	261	939	3.59
10	Tambak Rejo	531	1999	3.76
<b>Jumlah</b>		<b>7.261</b>	<b>27.397</b>	<b>3.77</b>

Sumber : BPS Kab. Bengkulu Utara

Tabel 3.3. Jumlah Penduduk Menurut Jenis Kelamin, Sex Rasio Dirinci Menurut Desa di Kecamatan Padang Jaya Tahun 2010

No	Desa/Kelurahan	Laki-laki	Perempuan	Jumlah	Sex rasio
(1)	(2)	(3)	(4)	(5)	(6)
1	Lubuk Banyau	1.110	1.044	2.154	106.32
2	Sido Mukti	1.995	1.965	3.960	101.52
3	Arga Mulya	1.652	1.618	3.270	102.10
4	Talang Tua	418	348	766	120.11
5	Padang Jaya	2.362	2.233	4.595	105.77
6	Tanjung Harapan	1.006	962	1.968	104.57
7	Marga Sakti	3.450	3.292	6.742	104.79
8	Marga Jaya	525	479	1.004	109.60
9	Tanah Hitam	505	434	939	116.35
10	Tambak Rejo	1.024	975	1999	105.02
<b>Jumlah</b>		<b>14.047</b>	<b>13.350</b>	<b>26,074</b>	<b>105.22</b>

Sumber : BPS Kab. Bengkulu Utara



## V. SOSIAL

Tabel 4.1. Banyaknya Sekolah Dasar Berdasarkan Statusnya di Kecamatan Padang Jaya Tahun 2010

No	Desa/Kelurahan	SD		Jumlah
		Negeri	Swasta	
(1)	(2)	(3)	(4)	(5)
1	Lubuk Banyau	1	-	1
2	Sido Mukti	3	1	4
3	Arga Mulya	3	-	3
4	Talang Tua	1	-	1
5	Padang Jaya	3	-	3
6	Tanjung Harapan	1	-	1
7	Marga Sakti	5	-	6
8	Marga Jaya	1	-	1
9	Tanah Hitam	1	-	1
10	Tambak Rejo	1	-	1

Sumber : Dinas Pendidikan Kab.Bengkulu Utara

Tabel 4.2. Banyaknya Sekolah Menengah Tingkat Pertama (SLTP) Berdasarkan Statusnya Di Kecamatan Padang Jaya Tahun 2010

No	Desa/Kelurahan	SLTP		Jumlah
		Negeri	Swasta	
(1)	(2)	(3)	(4)	(5)
1	Lubuk Banyau	-	-	-
2	Sido Mukti	1	1	2
3	Arga Mulya	1	-	1
4	Talang Tua	-	-	-
5	Padang Jaya	1	-	1
6	Tanjung Harapan	-	-	-
7	Marga Sakti	2	1	3
8	Marga Jaya	-	-	-
9	Tanah Hitam	-	-	-
10	Tambak Rejo	1	-	1

Sumber : Dinas Pendidikan Kab.Bengkulu Utara

Tabel 4.3. Banyaknya Sekolah Sekolah Menengah Umum (SMU) Berdasarkan Statusnya Di Kecamatan Padang Jaya Tahun 2010

No	Desa/Kelurahan	SMU		Jumlah
		Negeri	Swasta	
(1)	(2)	(3)	(4)	(5)
1	Lubuk Banyau	-	-	-
2	Sido Mukti	-	-	-
3	Arga Mulya	-	-	-
4	Talang Tua	-	-	-
5	Padang Jaya	1	-	1
6	Tanjung Harapan	-	-	-
7	Marga Sakti	-	-	-
8	Marga Jaya	-	-	-
9	Tanah Hitam	-	-	-
10	Tambak Rejo	-	-	-

Sumber : Dinas Pendidikan Kab.Bengkulu Utara

Tabel 4.4. Banyaknya Sekolah Sekolah Menengah Kejuruan (SMK) Berdasarkan Statusnya Di Kecamatan Padang Jaya Tahun 2010

No	Desa/Kelurahan	SMK		Jumlah
		Negeri	Swasta	
(1)	(2)	(3)	(4)	(5)
1	Lubuk Banyau	-	-	-
2	Sido Mukti	1	-	1
3	Arga Mulya	-	-	-
4	Talang Tua	-	-	-
5	Padang Jaya	-	-	-
6	Tanjung Harapan	-	-	-
7	Marga Sakti	-	-	-
8	Marga Jaya	-	-	-
9	Tanah Hitam	-	-	-
10	Tambak Rejo	-	-	-

Sumber : Dinas Pendidikan Kab.Bengkulu Utara

Tabel 4.5. Banyaknya Sarana Kesehatan di Kecamatan Padang Jaya Tahun 2010

No	Sarana Kesehatan	Jumlah
(1)	(2)	(3)
1.	Rumah Sakit	-
2.	Puskesmas	1
3.	Puskesmas Pembantu	9
4.	Puskesmas Keliling	1
5.	Posyandu	23
6.	Pos Obat	-
7.	Poskesdes	2

Sumber : Dinas Kesehatan Kab.Bengkulu Utara

Tabel 4.6. Banyaknya Tenaga Kesehatan di Kecamatan Padang Jaya Tahun 2010

No	Desa/Kelurahan	Dokter	Bidan	Dukun Bayi
(1)	(2)	(3)		
1	Lubuk Banyau	0	1	2
2	Sido Mukti	0	3	4
3	Arga Mulya	0	2	3
4	Talang Tua	0	1	2
5	Padang Jaya	0	4	5
6	Tanjung Harapan	0	3	6
7	Marga Sakti	1	5	7
8	Marga Jaya	0	1	0
9	Tanah Hitam	0	1	0
10	Tambak Rejo	0	1	0

Sumber : Dinas Kesehatan Kab.Bengkulu Utara

Tabel 4.7. Banyaknya Akseptor Baru Keluarga Berencana Menurut Alat Yang Digunakan di Kecamatan Padang Jaya Tahun 2010

No	Jenis Alat	Jumlah Akseptor
(1)	(2)	(3)
1.	I U D	15
2.	M O P / M O W	0
3.	IMPLANT	57
4.	SUNTIKAN	326
5.	P I L	61
6.	KONDOM	74
<b>Jumlah</b>		<b>533</b>

Sumber : Badan PP dan KB Kab.Bengkulu Utara

Tabel 4.8. Banyaknya Akseptor Aktif Keluarga Berencana Menurut Alat Yang Digunakan di Kecamatan Padang Jaya Tahun 2010

No	Jenis Alat	Jumlah Akseptor
(1)	(2)	(3)
1.	I U D	252
2.	M O P / M O W	292
3.	IMPLANT	746
4.	SUNTIKAN	2.436
5.	P I L	1.415
6.	KONDOM	62
<b>Jumlah</b>		<b>5.203</b>

Sumber : Badan PP dan KB Kab.Bengkulu Utara



Tabel 4.9. Banyaknya Sarana Ibadah di Kecamatan Padang Jaya Tahun 2010

No	Desa/Kelurahan	Masjid	Gereja	Vihara	Pura
(1)	(2)	(3)	(4)	(5)	(6)
1	Lubuk Banyau	4	-	-	-
2	Sido Mukti	11	1	-	-
3	Arga Mulya	10	1	-	-
4	Talang Tua	4	-	-	-
5	Padang Jaya	6	2	-	-
6	Tanjung Harapan	6	2	-	-
7	Marga Sakti	23	4	1	-
8	Marga Jaya	2	-	-	-
9	Tanah Hitam	1	-	-	-
10	Tambak Rejo	4	-	-	-

Sumber : KUA Padang Jaya

## VI. PERTANIAN

Tabel 5.1. Luas Panen Padi sawah dan Padi Ladang di Kecamatan Padang Jaya Tahun 2010

No	Padi Sawah	Padi Ladang	Jumlah
(1)	(3)		
1	1.539	337	1.876

Sumber : Dinas Pertanian dan Peternakan Bengkulu Utara

Tabel 5.2. Produksi Padi sawah dan Padi Ladang di Kecamatan Padang Jaya Tahun 2010

No	Padi Sawah	Padi Ladang	Jumlah
(1)	(3)		
1	5.386,50	707.70	6.094.2

Sumber : Dinas Pertanian dan Peternakan Bengkulu Utara

Tabel 5.3. Produksi dan Luas Panen Palawija di Kecamatan Padang Jaya Tahun 2010

No	Komoditi	Produksi (ton)	Luas Panen (Ha)
(1)	(2)	(3)	(4)
1.	Jagung	1,824	423
2.	Ubi Kayu	1.467	163
3.	Ubi Jalar	1,170	130
4.	Kacang Tanah	114,8	82
5.	Kedelai	372,40	266
6.	Kacang Hijau	49,14	54

Sumber : Dinas Pertanian dan Peternakan Bengkulu Utara

Tabel 5.4. Produksi dan Luas Panen Sayur-sayuran di Kecamatan Padang Jaya Tahun 2010

No	Komoditi	Produksi (Kw)	Luas Panen (Ha)
(1)	(2)	(3)	(4)
1.	Kacang Panjang	495	43
2.	Cabe	598	36
3.	Tomat	154	8
4.	Terung	944	25
5.	Ketimun	325	12
6.	Kangkung	133	15
7.	Bayam	131	12

Sumber : Dinas Pertanian dan Peternakan Bengkulu Utara

Tabel 5.5. Produksi dan Luas Panen Tanaman Buah-buahan di Kecamatan Padang Jaya Tahun 2010

No	Komoditi	Produksi	Luas Panen
		(Kw)	(Ha)
(1)	(2)	(3)	(4)
1.	Adpokat	143	250
2.	Pepaya	619	65
3.	Mangga	-	-
4.	Sirsak	-	-
5.	Rambutan	-	-
6.	Nenas	84	1.100
7.	Duku/Langsat	-	-
8.	Salak	20	4.500
9.	Jeruk	208	810
10.	Sawo	-	-
11.	Durian	-	-
12.	Jambu Biji	115	141

Sumber : Dinas Pertanian dan Peternakan Bengkulu Utara

Tabel 5.6. Luas Usaha, Produksi dan Nilai Perikanan Darat di Kecamatan Padang Jaya Tahun 2010

No	Jenis	Produksi (ton)	Luas Usaha (Ha)	Nilai (000)
(1)	(2)	(3)	(4)	(5)
1.	Kolam	7,519,72	7,585	5,390
2.	Tebat Tekhnis	91,99	121,50	225,600
3.	Perikanan Sawah	90,06	109,83	0
4.	Perairan Umum	1,2	0	12
5.	Tambak	0	0	0
6.	Lainnya	0	0	0

Sumber : Dinas Kelautan dan Perikanan Bengkulu Utara

Tabel 5.7. Tanaman Perkebunan Rakyat di Kecamatan Padang Jaya Tahun 2010

No	Jenis	Produksi (ton)	Luas Tanam (Ha)
(1)	(2)	(3)	(4)
1.	Sawit		
2.	Karet		
3.	Kopi Robusta		
4.	Kopi Arabika		
5.	Kakao		
6.	Kelapa		
7.	Lada		
8.	Kayu manis		
9.	Kemiri		

Sumber : Dinas Kelautan dan Perikanan Bengkulu Utara

### VI.1.1 KEUANGAN

Tabel 6.1. Banyaknya Koperasi di Kecamatan Padang Jaya Tahun 2010

No	Desa/Kelurahan	KUD	Koperasi Lainnya
(1)	(2)	(3)	(4)
1	Lubuk Banyau	0	0
2	Sido Mukti	1	0
3	Arga Mulya	1	0
4	Talang Tua	0	0
5	Padang Jaya	1	1
6	Tanjung Harapan	1	0
7	Marga Sakti	1	0
8	Marga Jaya	0	0
9	Tanah Hitam	0	0
10	Tambak Rejo	1	0


Sumber : Dinas Koperasi dan UKM Kab. Bengkulu Utara



Tabel 6.2. Banyaknya Akomodasi di Kecamatan Padang Jaya Tahun 2010

No	Desa/Kelurahan	Jenis Akomodasi	
		Rumah Makan	Hotel
(1)	(2)	(3)	(4)
1	Lubuk Banyau	0	0
2	Sido Mukti	2	0
3	Arga Mulya	0	0
4	Talang Tua	0	0
5	Padang Jaya	1	0
6	Tanjung Harapan	0	0
7	Marga Sakti	3	0
8	Marga Jaya	0	0
9	Tanah Hitam	0	0
10	Tambak Rejo	0	0

<http://bengkuluutarakab.bps.go.id>



# Data Mencerdaskan Bangsa

<http://bengkuluutarakab.go.id>



**BADAN PUSAT STATISTIK KABUPATEN BENGKULU UTARA**

Jl. Prof. Yamin, SH Arga Makmur 38661

Telp/ Fax. 0737-521016, Email : [bps1703@bps.go.id](mailto:bps1703@bps.go.id)

Website: [bengkuluutarakab.bps.go.id](http://bengkuluutarakab.bps.go.id)