

10.0702 1415

LABEL SEMENTARA  
SENSUS BARANG 2014

Ruang	ID	Lokasi
B2309	12.0401.0746/1	KEC IHC

VER  
STDA: 3324.131



ISSN 0852 - 0225  
3324. A . 0113

# KECAMATAN CEPIRING

ISSN 0852 - 0225

# DALAM ANGKA 2000

3198

BPS Badan Statistik

disusun oleh  
MANTRI STATISTIK  
CEPIRING

**BPS** Badan Pusat Statistik Kabupaten Kendal  
Jl. Pramuka (Komplek Perkantoran) Telp. (0294) 381461, 383461 Kendal  
E - mail bps.3324.Wasantara.net.id

**BPS** Badan Pusat Statistik Kabupaten Kendal



NO. PUSTAKA : 10.0402.1415

M F N : 5095

MILIK: UPT. PERPUSTAKAAN & DOK. SPA

BPS - JAKABIA  
ISSN 0852 - 0225

3324. A. 0113

# KECAMATAN CEPIRING

# DALAM ANGKA 2000

disusun oleh  
**MANTRI STATISTIK  
CEPIRING**

**BPS**


Badan Pusat Statistik Kabupaten Kendal

## KATA SAMBUTAN

Dengan memanjatkan puji syukur kehadiran Allah SWT, saya menyambut baik atas diterbitkannya buku "KECAMATAN CEPIRING DALAM ANGKA TAHUN 2000" oleh Mantri Statistik.

Buku "KECAMATAN CEPIRING DALAM ANGKA TAHUN 2000" ini juga merupakan perwujudan terjalannya kerjasama yang lebih baik dari semua pihak yang bertumpu pada prinsip kebersamaan dan keterbukaan. Oleh karena itu saya berharap jalinan kerjasama yang sudah mantap ini dapat lebih ditingkatkan kembangkan lagi di masa datang.

Akhirnya saya mengucapkan terima kasih dan penghargaan yang tinggi kepada semua pihak yang telah membantu diterbitkannya buku ini dengan harapan buku "KECAMATAN CEPIRING DALAM ANGKA TAHUN 2000" ini dapat bermanfaat bagi semua pihak demi mencapai Indonesia Baru yang madani dan reformatif.



Cepiring, Mei 2001

Camat Cepiring



HERU PURNOMO RR, SH.

NIP. 010 206 962

**KATA PENGANTAR**

Puji syukur yang mendalam kehadirat Allah SWT, buku "KECAMATAN CEPIRING DALAM ANGKA TAHUN 2000" dapat kami susun pada waktunya.

Buku ini merupakan himpunan sumber data secara global tahun 1999 dari keadaan dan potensi desa se-Kecamatan Cepiring yang dihimpun dari laporan monografi desa dan data sekunder dinas instansi yang terkait.

Penyusun menyampaikan rasa terima kasih kepada semua pihak yang telah membantu hingga tunainya tugas ini, dan mohon maaf atas kelemahan-kelemahan yang ada berkaitan dengan penyusunan buku ini. Untuk itu saran serta kritik guna penyempurnaan penerbitan mendatang sangat kami harapkan. Dan mudah-mudahan BPS dapat memberikan peran yang lebih baik lagi untuk pembangunan.

Demikian harapan kami, semoga Allah SWT melimpahkan taufik serta hidayah-Nya.

Cepiring, Mei 2001

Mantri Statistik (Peltu) Kecamatan Cepiring



SUHARLAN

NIP. 340 013 112

## DAFTAR ISI

		hlm
Sambutan Camat Cepiring .....		i
Kata Pengantar .....		ii
Daftar isi .....		iii
Letak Geografis .....		vi
Peta Wilayah Kabupaten Kendal .....		1
Peta Wilayah Kecamatan Cepiring .....		2
<b>BAB I</b>	<b>PEMERINTAHAN</b>	
Tabel 1.1	Luas Wilayah Dirinci Menurut Desa	3
Tabel 1.2	Jarak Desa ke Ibukota Kecamatan ..	4
Tabel 1.3	Luas Wilayah Dirinci Menurut Peng gunaan .....	5
Tabel 1.4	Luas Tanah Sawah Menurut Jenis Pengairannya .....	6
Tabel 1.5	Luas Tanah Kering Menurut Jenis- nya .....	7
Tabel 1.6	Banyaknya Hari Hujan .....	9
Tabel 1.7	Banyaknya Curah Hujan .....	10
Tabel 2.1	Banyaknya Dusun/Dukuh, Rukun War- ga, dan Rukun Tetangga .....	11
Tabel 2.2	Banyaknya Balai Desa Dan Kantor Desa .....	12
<b>BAB II</b>	<b>SOSIAL KEPENDUDUKAN</b>	
Tabel 3.1	Banyaknya Kepala Keluarga dan Ba- ngunan Tempat Tinggal .....	13
Tabel 3.2	Kepadatan Keluarga .....	14
Tabel 3.3	Banyaknya Keluarga Menurut Tahap- an .....	15

Tabel	3.4	Banyaknya Tempat Tinggal Penduduk	16
Tabel	3.5	Banyaknya Penduduk Dirinci Menurut Jenis Kelamin .....	17
Tabel	3.6	Kepadatan Penduduk Dirinci Per Desa .....	18
Tabel	3.7	Sex Ratio Penduduk Laki-laki Terhadap Perempuan .....	19
Tabel	3.8	Perkembangan Penduduk Per Tahun	20
Tabel	3.9	Banyaknya Penduduk Menurut Kelompok Umur dan Jenis Kelamin .....	21
Tabel	3.10	Banyaknya Penduduk Umur 5-6, 7-12, 13-15 .....	22
Tabel	3.11	Banyaknya Mutasi Penduduk .....	23
Tabel	3.12	Banyaknya Penduduk Dirinci Menurut Pendidikan .....	24
Tabel	3.13	Banyaknya Penduduk Dirinci Menurut Mata Pencarian .....	26
Tabel	4.1	Banyaknya PUS Akseptor KB Aktif	28
Tabel	5.1	Banyaknya Pemeluk Agama .....	30
Tabel	5.2	Banyaknya Tempat Ibadah .....	31
Tabel	5.3	Peserta Calon Jamaah Haji .....	32
Tabel	5.4	Banyaknya Ponpes, Mubaligh, dan Khotib .....	33
Tabel	5.5	Banyaknya Nikah, Talak, Cerai dan Rujuk .....	34
Tabel	6.1	Banyaknya Sekolah TK, Murid, dan Guru .....	35
Tabel	6.2	Banyaknya Sekolah Dasar Negeri, Murid, dan Guru .....	36
Tabel	6.3	Banyaknya Madrasah Ibtidaiyah, Murid, dan Guru .....	37
Tabel	6.4	Banyaknya Sekolah Lanjutan Pertama Negeri, Murid, dan Guru .....	38

Tabel 6.5	Banyaknya Sekolah Lanjutan Pertama Swasta, Murid, dan Guru .....	39
Tabel 6.6	Banyaknya Madrasah Tsanawiyah, Murid, dan Guru .....	40
Tabel 6.7	Banyaknya Sekolah Lanjutan Atas Negeri, Murid, dan Guru .....	41
Tabel 6.8	Banyaknya Madrasah Aliyah, Murid, dan Guru .....	42
Tabel 7.1	Banyaknya Fasilitas Kesehatan ...	43
Tabel 7.2	Banyaknya Rumah Sehat A, B, C ...	44
Tabel 7.3	Banyaknya Sarana Air Bersih .....	45
Tabel 7.4	Banyaknya Jamban Umum, Inpres, dan Swadaya .....	46

### **BAB III            PERTANIAN, PETERNAKAN, PERKEBUNAN DAN PERIKANAN**

Tabel 8.1	Banyaknya Unggas .....	47
Tabel 8.2	Banyaknya Ternak .....	49

### **BAB IV            PERHUBUNGAN DAN KOMUNIKASI**

Tabel 9.1	Banyaknya Sarana Angkutan Darat Kendaraan Bermotor .....	51
Tabel 9.2	Banyaknya Sarana Angkutan Darat Kendaraan Tak Bermotor .....	52
Tabel 9.3	Jenis Permukaan, Kondisi, dan Kelas Jalan .....	53
Tabel 10.1	Banyaknya Televisi, Radio, Listrik, PLN dan Telephon .....	54

### **BAB V            LAIN-LAIN**

Keterangan	Yang Tidak Terdapat di Kecamatan Cepiring .....	49
------------	---	----

**LETAK GEOGRAFIS**

1. Kecamatan Cepiring terletak dalam:

Wilayah Pembantu Bupati : Weleri  
Kabupaten : Kendal  
Propinsi : Jawa Tengah

2. Batas-batas wilayah:

Sebelah utara : Laut Jawa  
Sebelah selatan : Kecamatan Gemuh  
Sebelah barat : Kecamatan Kangkung  
Sebelah timur : Kecamatan Patebon

3. Jarak dari Ibukota Cepiring ke beberapa kota:

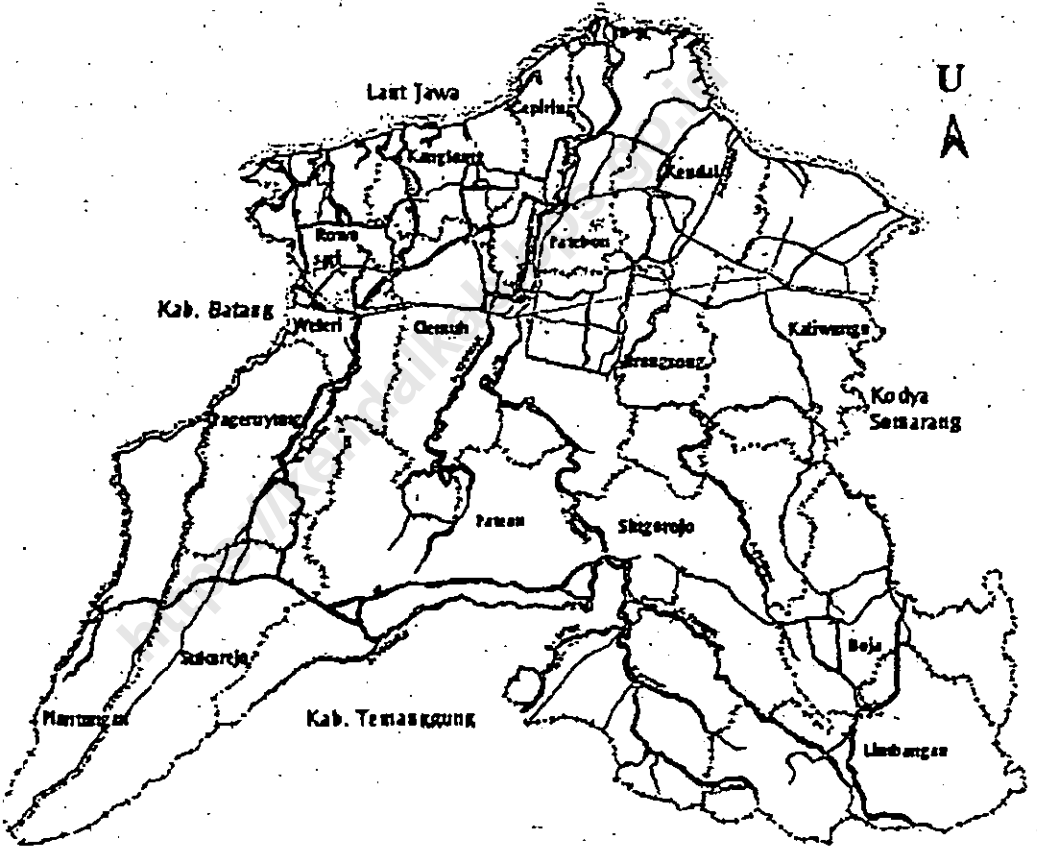
Kota Propinsi Jawa Tengah : 37 Km  
Kota Kabupaten Kendal : 7 Km  
Kota Kecamatan Patebon : 3 Km  
Kota Kecamatan Gemuh : 5 Km  
Kota Kecamatan Kangkung : 4 Km  
Kota Kecamatan Weleri : 12 Km

4. Ketinggian tanah:

Kecamatan Cepiring merupakan daerah dataran rendah dan sebagian wilayah berpantai dengan ketinggian 3 sampai 11 meter dari permukaan laut.

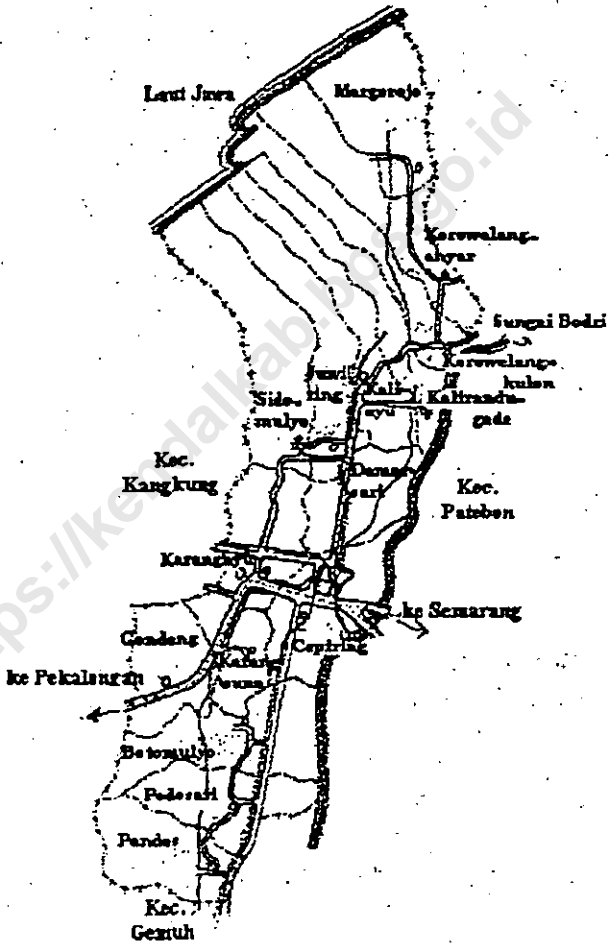


# KABUPATEN KENDAL



# KECAMATAN CIPIRING

U  
A



Tabel : 1.1.

**LUAS WILAYAH KECAMATAN CEPIRING  
DIRINCI MENURUT DESA**

TAHUN : 2000

DESA	LUAS (Km <sup>2</sup> )	PERSENTASE (%)
(1)	(2)	(3)
01. Pandes	1,68	5,50
02. Podosari	1,13	3,78
03. Botomulyo	2,30	7,65
04. Gondeng	1,41	4,69
05. Karangsono	0,96	3,19
06. Cepiring	2,05	6,62
07. Karangayu	2,08	6,92
08. Sidomulyo	2,29	7,62
09. Damersari	1,50	4,99
10. Juwiring	2,00	6,65
11. Kalayu	1,99	6,62
12. Kefrandugede	2,36	7,65
13. Korowelanguon	2,37	7,68
14. Korowelanganyar	3,56	11,62
15. Margorejo	2,42	8,05
<b>JUMLAH</b>	<b>30,07</b>	<b>100,00</b>

BPS Kabupaten Kendal

Sumber data : Kantor Kecamatan Cepiring  
Catatan :

Tabel : 1.2

JARAK DESA KE IBUKOTA KECAMATAN  
KECAMATAN CEPIRING  
TAHUN : 2000

DES A	JARAK
(1)	(Km) (2)
01. Pandes	3,50
02. Podosari	3,00
03. Bolomulyo	2,00
04. Gondeng	2,00
05. Karangsono	1,00
06. Cepiring	1,00
07. Karangayu	0,20
08. Sidomulyo	3,00
09. Damarsari	2,00
10. Juwiring	3,00
11. Kasayu	2,50
12. Kalirandugede	3,00
13. Korowelangkulon	4,00
14. Korowelanganyar	7,00
15. Margorejo	8,00

BPS Kabupaten Kendal

Sumber data : Kantor Kecamatan Cepiring  
Catatan :

Tabel : 1.3

**LUAS WILAYAH KECAMATAN CEPING  
DIRINCI MENURUT PENGGUNAAN**

TAHUN : 2000

JENIS PENGGUNAAN	LUAS (Km <sup>2</sup> )	PERSENTASE (%)
(1)	(2)	(3)
01. Tanah Sawah	15,20	50,54
02. Tanah Perakangan	5,95	19,80
03. Tanah Tegalan	0,15	0,51
04. Tambak dan Kolan	0,50	1,65
05. Hutan	0,00	0,00
06. Perkebunan	0,00	0,00
07. Lain-lain	8,27	27,50
<b>JUMLAH</b>	<b>30,07</b>	<b>100,00</b>

BPS Kabupaten Kendal

Sumber data : Statistik Kecamatan Ceping  
Cetakan :

Tabel : 1.4

**LUAS TANAH SAWAH MENURUT JENIS PENGAIRANNYA  
KECAMATAN CEPIRING  
TAHUN : 2000**

DESA	TEHNS	SETENGAH	NON	TADAH	JUMLAH
	(Ha)	TEHNS (Ha)	TEHNS (Ha)	HUJAN DIUSAHAKAN (Ha)	
(1)	(2)	(3)	(4)	(5)	(6)
01.	100,00	0,00	0,00	0,00	100,00
02.	75,02	0,00	0,00	0,00	75,02
03.	142,60	0,00	0,00	0,00	142,60
04.	81,00	0,00	0,00	0,00	81,00
05.	55,00	0,00	0,00	0,00	55,00
06.	60,00	0,00	0,00	0,00	60,00
07.	110,80	0,00	0,00	0,00	110,80
08.	142,00	0,00	0,00	0,00	142,00
09.	70,00	0,00	0,00	0,00	70,00
10.	120,00	0,00	0,00	0,00	120,00
11.	118,80	0,00	0,00	0,00	118,80
12.	69,70	0,00	0,00	0,00	69,70
13.	120,00	0,00	0,00	0,00	120,00
14.	125,00	0,00	0,00	0,00	125,00
15.	110,00	0,00	0,00	0,00	110,00
<b>JUMLAH 2000</b>	1.519,92	0,00	0,00	0,00	1.519,92
1999	1.519,90	0,00	0,00	0,00	1.519,90
1998	1.511,60	0,00	0,00	0,00	1.511,60

BPS Kabupaten Kendal

Tabel : 1.5

**LUAS TANAH KERING DIRINCI MENURUT JENISNYA  
KECAMATAN CEPIRING**

**TAHUN : 2000**

DESA	PEKA-	TEGALAN	PENGGEM-	TAMBAK	KOLAM
	RANGAN		BALAAH		
(1)	(Ha)	(Ha)	(Ha)	(Ha)	(Ha)
	(2)	(3)	(4)	(5)	(6)
01.	20,76	0,00	0,00	0,00	0,00
02.	19,65	0,00	0,00	0,00	0,00
03.	52,52	6,75	0,00	0,00	0,00
04.	33,53	0,53	0,00	0,00	0,00
05.	23,90	0,00	0,00	0,00	0,00
06.	65,10	0,00	0,00	0,00	0,00
07.	51,40	0,20	0,00	0,00	0,00
08.	50,50	1,00	0,00	0,00	0,00
09.	27,70	0,00	0,00	0,00	0,00
10.	49,70	0,00	0,00	0,00	0,00
11.	30,50	0,00	0,00	0,00	0,00
12.	36,20	4,10	0,00	0,00	0,00
13.	32,40	0,00	0,00	0,00	0,00
14.	60,50	0,00	0,00	25,65	0,00
15.	20,80	2,80	0,00	24,00	0,00
<b>JUMLAH 2000</b>	<b>565,36</b>	<b>15,38</b>	<b>0,00</b>	<b>49,65</b>	<b>0,00</b>
1999	568,65	8,10	0,00	49,65	0,00
1998	603,50	7,00	0,00	49,65	0,00

BPS Kabupaten Kendal

Sumber data : Monografi DESA 2000.

Catatan :

Tabel : 1.5 (lanjutan)

**LUAS TANAH KERING DIRINGI MENURUT JENISNYA  
KECAMATAN CEPIRING**

TAHUN : 2000

DESA	HUTAN		PERKEBUNAN		LAIN-	JUMLAH
	RAKYAT	NEGARA	RAKYAT	NEGARA	LAIN	
	(Ha)	(Ha)	(Ha)	(Ha)	(Ha)	
(1)	(7)	(8)	(9)	(10)	(11)	(12)
01. Pandes	0,00	0,00	0,00	0,00	44,73	65,61
02. Podosari	0,00	0,00	0,00	0,00	18,13	37,98
03. Botomulyo	0,00	0,00	0,00	0,00	28,13	87,40
04. Gondang	0,00	0,00	0,00	0,00	25,94	80,00
05. Karangsono	0,00	0,00	0,00	0,00	17,10	41,00
06. Cepiring	0,00	0,00	0,00	0,00	59,90	145,00
07. Karangayu	0,00	0,00	0,00	0,00	45,60	97,20
08. Sidomulyo	0,00	0,00	0,00	0,00	35,50	87,00
09. Demarsari	0,00	0,00	0,00	0,00	62,30	80,00
10. Junwing	0,00	0,00	0,00	0,00	30,30	80,00
11. Kalayu	0,00	0,00	0,00	0,00	49,70	80,20
12. Kalirandugede	0,00	0,00	0,00	0,00	106,10	146,40
13. Korowelangkulon	0,00	0,00	0,00	0,00	84,60	117,00
14. Korowelanganyar	0,00	0,00	0,00	0,00	144,45	230,60
15. Margorejo	0,00	0,00	0,00	0,00	84,40	132,00
JUMLAH 2000	0,00	0,00	0,00	0,00	826,68	1.437,29
1999	0,00	143,7	0,00	0,00	697,01	1.343,81
1998	0,00	143,7	0,00	0,00	691,76	1.351,91

BPS Kabupaten Kendal

Sumber data : Monografi DESA 2000

Catatan : \*) luas hutan diperbaiki



Tabel : 1.6

**BANYAKNYA HARI HUJAN  
KECAMATAN CEPIRING  
TAHUN 1997 - 2000**

BULAN	1997	1998	1999	2000
(1)	(2)	(3)	(4)	(5)
01. Januari	16	7	22	20
02. Februari	15	15	13	13
03. Maret	6	10	9	10
04. April	12	10	4	5
05. Mei	9	6	5	4
06. Juni	0	11	4	4
07. Juli	0	8	0	2
08. Agustus	0	2	1	2
09. September	0	7	2	2
10. Oktober	0	7	12	11
11. Nopember	4	6	13	12
12. Desember	11	12	17	18
<b>JUMLAH</b>	<b>73</b>	<b>101</b>	<b>102</b>	<b>103</b>
<b>Rata-rata</b>	<b>6</b>	<b>8</b>	<b>9</b>	<b>9</b>

BPS Kabupaten Kendal

Sumber data : Pengukuran Ranting Cepiring  
Celestia :

Tabel : 1.7

**BANYAKNYA CURAH HUJAN  
KECAMATAN CEPIRING  
TAHUN 1997 - 2000**

BULAN	1997	1998	1999	2000
(1)	(2)	(3)	(4)	(5)
01. Januari	594	87	268	153
02. Pebruari	222	106	284	245
03. Maret	120	84	144	160
04. April	140	166	98	97
05. Mei	70	60	78	70
06. Juni	0	306	62	75
07. Juli	0	108	0	10
08. Agustus	0	24	2	15
09. September	0	84	47	24
10. Oktober	0	130	258	241
11. Nopember	28	71	172	203
12. Desember	151	134	329	336
<b>JUMLAH</b>	1.315	1.360	1.740	1.629
Rata-rata	110	115	145	130

BPS Kabupaten Kendal

Sumber data : Pengairan Ranting Cepiring  
Catatan :

Tabel : 2.1

**BANYAKNYA DUSUN/DUKUH, RUKUN WARGA, DAN RUKUN TETANGGA  
KECAMATAN CEPING**

TAHUN : 2000

DESA	DUSUN / DUKUH	RUKUN WARGA	RUKUN TETANGGA
(1)	(2)	(3)	(4)
01. Pandes	1	4	25
02. Podosari	2	2	13
03. Botomulyo	5	5	26
04. Gondang	2	5	22
05. Karangsono	2	3	13
06. Ceping	4	4	37
07. Karangayu	4	4	23
08. Sidomulyo	3	3	27
09. Demarsari	3	3	18
10. Jurwiring	3	3	24
11. Kalayu	2	2	13
12. Kalirandugede	3	3	18
13. Korowelangkulon	3	3	26
14. Korowelanganyar	2	4	16
15. Margorejo	1	4	11
<b>JUMLAH 2000</b>	<b>40</b>	<b>52</b>	<b>309</b>
1999	40	52	309
1998	40	52	309

BPS Kabupaten Kendal

Sumber data : Statistik Kecamatan Ceping  
Cetakan :

Tabel : 2.2.

**BANYAKNYA BALAI DESA DAN KANTOR DESA  
KECAMATAN CEPING**

**TAHUN : 2000**

DESA	BALAI DESA	KANTOR DESA
(1)	(2)	(3)
01. Pandes	1	1
02. Podosari	1	1
03. Bolomulyo	1	1
04. Gondang	1	1
05. Karangsono	1	1
06. Cepiring	1	1
07. Karangayu	1	1
08. Sidomulyo	1	1
09. Damarsari	1	1
10. Juwiring	1	1
11. Kalayu	1	1
12. Kalirandugede	1	1
13. Korowelangkulon	1	1
14. Korowelanganyar	1	1
15. Margorejo	1	1
<b>JUMLAH</b>	<b>15</b>	<b>15</b>

BPS Kabupaten Kendal

Sumber data : Kantor Kecamatan Cepiring  
Catatan :

Tabel : 3.1.

**BANYAKNYA KEPALA KELUARGA DAN BANGUNAN TEMPAT TINGGAL  
KECAMATAN CEPIRING**

TAHUN : 2000

DESA	KEPALA KELUARGA	BANGUNAN TEMPAT TINGGAL
(1)	(2)	(3)
01. Pandes	636	697
02. Podosari	481	520
03. Bolomulyo	918	772
04. Gondang	649	764
05. Karangsono	460	614
06. Cepiring	1.750	1.631
07. Karangayu	1.066	974
08. Sidomulyo	997	1.000
09. Damarsari	577	559
10. Jurwining	754	845
11. Kalayu	465	570
12. Kalirandugede	533	571
13. Korowelangkulon	692	722
14. Korowelanganyar	806	719
15. Mergorejo	319	323
JUMLAH 2000	11.003	11.181
1999		11.061
1998		10.441

BPS Kabupaten Kendal

Sumber data : Statistik Kecamatan Cepiring & PPLKB Kecamatan Cepiring  
Catatan :

Tabel : 3.2

**KEPADATAN KELUARGA  
KECAMATAN CEPING**

TAHUN : 2000

DESA	PENDUDUK	KELUARGA	KEPADATAN (Orang/KK)
(1)	(2)	(3)	(4)
01. Pendes	3.010	536	6
02. Podosari	1.939	461	4
03. Botomulyo	3.662	918	4
04. Gondang	3.291	649	5
05. Karangsono	1.916	460	4
06. Cepiring	8.739	1.750	5
07. Karangayu	4.666	1.066	4
08. Sidomulyo	3.667	997	4
09. Demarsari	2.271	577	4
10. Junning	3.374	754	4
11. Kalayu	2.121	485	4
12. Kalirandugede	2.135	533	4
13. Korowelangkulon	2.815	692	4
14. Korowelanganjar	2.965	606	4
15. Margorejo	1.370	319	4
JUMLAH 2000	48.401	11.003	4
1999			
1998			

BPS Kabupaten Kendal

Sumber data : Statistik Kecamatan Cepiring & PPLKB Kecamatan Cepiring  
Catatan :

Tabel : 3.3

**BANYAKNYA KELUARGA MENURUT TAHAPAN  
KECAMATAN CEPING**

TAHLIN : 2000

DESA	PRA SEJAHTERA		SEJAHTERA I		SEJAHTERA II	JUM LAH
	ALEK	BAE	ALEK	BAE		
(1)	(2)	(3)	(4)	(5)	(6)	(7)
01. Pandes	198	111	57	117	53	538
02. Podosari	109	86	61	81	124	461
03. Bolomulyo	180	149	109	254	226	918
04. Gondang	200	162	74	86	127	649
05. Karangsono	56	169	52	14	169	460
06. Cepiring	312	251	13	121	1.053	1.750
07. Karangayu	187	307	32	119	421	1.066
08. Sidomulyo	215	462	22	138	180	997
09. Damarsari	126	148	88	127	88	577
10. Juwiring	160	370	16	49	159	754
11. Kalayu	113	182	16	26	148	465
12. Kalirandugede	139	148	33	68	145	533
13. Korowelangkulon	135	190	137	116	114	692
14. Korowelanganyar	60	440	60	98	148	806
15. Margorejo	152	15	0	28	124	319
JUMLAH 2000 1999 1998	2.342	3.190	770	1.442	3.259	11.003

BPS Kabupaten Kendal

Sumber data : PPLKB Kecamatan Cepiring

Catatan : - ALEK : Alasan Ekonomi

- BAE : Bukan Alasan Ekonomi

Tabel : 3.4

**BANYAKNYA TEMPAT TINGGAL PENDUDUK  
KECAMATAN CEPING**

TAHUN : 2000

DESA	PER- MANEN	SEMI PER- MANEN	PAPAN	BAMBU	JUMLAH
(1)	(2)	(3)	(4)	(5)	(6)
01. Pandes	66	449	83	10	597
02. Podosari	70	245	184	21	520
03. Botomulyo	162	146	383	81	772
04. Gondang	173	75	358	158	764
05. Karangsono	127	274	142	71	614
06. Ceping	681	459	161	130	1.631
07. Karangayu	229	110	332	303	974
08. Sidomulyo	64	111	606	219	1.000
09. Damarsari	121	45	253	140	559
10. Juwiring	73	30	485	257	845
11. Kalayu	82	27	432	29	570
12. Kalirandugede	326	186	54	5	571
13. Korowelangkulon	137	46	151	388	722
14. Korowelanganyar	122	112	433	52	719
15. Margorejo	51	39	147	86	323
JUMLAH 2000	2.674	2.953	4.204	1.950	11.181
1999	2.383	1.960	4.682	2.008	11.031
1998	1.741	2.026	4.958	1.716	10.441

BPS Kabupaten Kendal

Sumber data : Statistik Kecamatan Ceping  
Catatan :



Tabel : 3.5

**BANYAKNYA PENDUDUK DIRINCI MENURUT JENIS KELAMIN  
KECAMATAN CEPIRING**

TAHLIN : 2000

DESA	LAKHLAKI	PEREMPUAN	JUMLAH
(1)	(2)	(3)	(4)
01. Pandes	1.466	1.564	3.010
02. Podosari	970	989	1.939
03. Botomulyo	1.931	1.951	3.882
04. Gondang	1.623	1.668	3.291
05. Karangsono	949	967	1.916
06. Cepiring	4.383	4.368	8.739
07. Karangayu	2.328	2.368	4.686
08. Sidomulyo	1.914	1.953	3.867
09. Demersari	1.038	1.235	2.271
10. Juwiring	1.688	1.808	3.374
11. Kalayu	1.043	1.078	2.121
12. Kalirandugede	1.042	1.093	2.135
13. Korowelangkulon	1.355	1.460	2.815
14. Korowelanganyar	1.438	1.547	2.985
15. Margorejo	659	711	1.370
JUMLAH 2000	23.693	24.709	48.401
1999	23.483	24.469	47.952
1998	23.353	24.189	47.542

BPS Kabupaten Kendal

Sumber data: Monografi DESA 2000

Catatan:

Tabel : 3.6

**KEPADATAN PENDUDUK  
KECAMATAN CEPERING**

TAHUN : 2000

DESA	PENDUDUK	LUAS	KEPADATAN
		(Km <sup>2</sup> )	(Orang/Km <sup>2</sup> )
(1)	(2)	(3)	(4)
01. Pandes	3.010	1,66	1.819
02. Podosari	1.939	1,13	1.716
03. Bolomulyo	3.662	2,30	1.638
04. Gondang	3.291	1,41	2.334
05. Karangsono	1.916	0,96	1.996
06. Cepiring	8.739	2,05	4.263
07. Karangayu	4.666	2,08	2.253
08. Sidomulyo	3.667	2,29	1.669
09. Demarsari	2.271	1,50	1.514
10. Juwiring	3.374	2,00	1.687
11. Kalayu	2.121	1,99	1.066
12. Kalirandugede	2.135	2,36	904
13. Korowelangiulon	2.815	2,37	1.188
14. Korowelanganyar	2.965	3,56	839
15. Margorejo	1.370	2,42	566
JUMLAH 2000	48.401	30,07	1.609
1999	47.952	30,07	1.595
1998	47.542	30,07	1.581

BPS Kabupaten Kendal

Sumber data : Statistik Kecamatan Cepiring

Catatan :

Tabel : 3.7

**SEX RATIO PENDUDUK LAKHLAKI TERHADAP PEREMPUAN  
KECAMATAN CEPERING**

**TAHUN : 2000**

DESA	PENDUDUK		SEX RATIO (PER 1000)
	LAKHLAKI	PEREMPUAN	
(1)	(2)	(3)	(4)
01. Pandes	1.458	1.554	937
02. Podosari	970	969	1.001
03. Bolomulyo	1.931	1.951	990
04. Gondang	1.623	1.688	973
05. Karangsono	949	967	981
06. Cepiring	4.383	4.356	1.006
07. Karangayu	2.328	2.358	967
08. Sidomulyo	1.914	1.953	960
09. Demansari	1.038	1.236	839
10. Juwiring	1.588	1.808	868
11. Kalayu	1.043	1.078	968
12. Kalirandugede	1.042	1.083	953
13. Korowelangkulon	1.355	1.460	928
14. Korowelanganyar	1.438	1.547	930
15. Margorejo	659	711	927
JUMLAH 2000	23.693	24.708	959
1999	23.483	24.469	960
1998	23.353	24.189	965

BPS Kabupaten Kendal

Sumber data : Statistik Kecamatan Cepiring

Catatan :

Tabel : 3.6

**PERKEMBANGAN PENDUDUK PER TAHUN  
KECAMATAN CEPIRING**

TAHUN : 2000

TAHUN	PENDUDUK	PERKEMBANGAN
		PENDUDUK (%)
(1)	(2)	(3)
1981	76.096	-
1982	79.492	1,79
1983	79.592	0,13
1984	80.565	1,22
1985	83.453	3,58
1986	84.224	0,92
1987	85.076	1,01
1988	86.008	1,10
1989	86.620	0,71
1990	88.947	2,69
1991	89.322	0,42
1992	45.820	-49,70
1993	45.912	0,20
1994	46.114	0,44
1995	46.215	0,22
1996	45.826	1,32
1997	47.325	1,07
1998	47.542	0,46
1999	47.952	0,86
2000	48.401	0,94

BPS Kabupaten Kendal

Sumber data : Statistik Kecamatan Cepiring

Catatan : Pada tahun 1992 Wilayah Kecamatan Cepiring pecah menjadi dua yaitu Kecamatan Cepiring dan Kecamatan Kangkung

Tabel : 3.9

**BANYAKNYA PENDUDUK MENURUT KELOMPOK UMUR  
DAN JENIS KELAMIN  
KECAMATAN CEPIRING  
TAHUN : 2000**

UMUR	LAKI-LAKI	PEREMPUAN	JUMLAH
(1)	(2)	(3)	(4)
0 - 4	2.351	2.341	4.692
5 - 9	2.598	2.490	5.088
10 - 14	2.965	2.866	5.831
15 - 19	2.405	2.377	4.782
20 - 24	1.808	2.052	3.860
25 - 29	1.740	2.031	3.771
30 - 36	3.534	3.758	7.292
40 - 45	2.513	2.497	5.010
50 - 55	1.875	1.916	3.791
60 keatas	1.904	2.360	4.264
JUMLAH 2000	23.693	24.708	48.401
1999	23.483	24.468	47.952
1998	23.353	24.189	47.542

BPS Kabupaten Kendal

Sumber data : Statistik Kecamatan Cepiring  
Catatan :

Tabel : 3.10

**BANYAKNYA PENDUDUK UMUR 5 - 6, 7 - 12, 13 - 15  
KECAMATAN CEPING**

**TAHUN : 2000**

DESA	5 - 6	7 - 12	13 - 15
(1)	(2)	(3)	(4)
01. Pandes	124	407	216
02. Podosari	80	262	139
03. Bolomulyo	161	525	279
04. Gondang	136	445	237
05. Karangsono	79	259	138
06. Cepiring	362	1.183	628
07. Karangayu	194	634	337
08. Sidomulyo	160	523	278
09. Damarsari	84	306	163
10. Juwiring	139	455	242
11. Kalayu	88	278	152
12. Kalirandugede	88	269	153
13. Korowelangkuon	116	360	202
14. Korowelanganyar	123	403	214
15. Margorejo	57	185	98
<b>JUMLAH 2000</b>	<b>2.001</b>	<b>6.534</b>	<b>3.478</b>
1999	1.960	6.751	3.448
1998	5.070	5.695	5.753

BPS Kabupaten Kendal

Sumber data : Statistik Kecamatan Cepiring

Catatan :

Tabel : 3.11

**BANYAKNYA MUTASI PENDUDUK  
KECAMATAN CEPIRING**

TAHUN : 2000

DESA	KELA- HIRAN	KEMA- TIAN	DATANG	PERGI
(1)	(2)	(3)	(4)	(5)
01. Pandes	22	9	8	2
02. Podosari	27	12	8	1
03. Bolomulyo	39	29	54	6
04. Gondang	43	36	23	9
05. Karangsono	27	17	16	13
06. Cepiring	141	83	36	29
07. Karangayu	44	34	21	36
08. Sidomulyo	23	27	37	8
09. Damersari	23	16	9	4
10. Juwiring	22	17	14	5
11. Katayu	3	0	20	2
12. Katirandugede	22	17	21	0
13. Korowelangkulon	19	21	6	2
14. Korowelanganyar	24	8	129	0
15. Margorejo	28	13	0	5
<b>JUMLAH 2000</b>	<b>507</b>	<b>338</b>	<b>401</b>	<b>121</b>
1999	593	337	433	174
1998	793	431	270	394

BPS Kabupaten Kendal

Sumber data : Kantor Kecamatan Cepiring

Catatan :

Tabel : 3.12

**BANYAKNYA PENDUDUK DI ATAS 5 TAHUN  
DIRINCI MENURUT PENDIDIKAN  
KECAMATAN CEPING  
TAHUN : 2000**

DESA	TIDAK	TIDAK	BELUM	TAMAT SD
	SEKOLAH	TAMAT SD		
(1)	(2)	(3)	(4)	(5)
01. Pandes	245	315	440	1.199
02. Podosari	263	227	245	578
03. Bolomulyo	200	551	555	1.520
04. Gondang	128	395	398	1.509
05. Karangsono	267	653	367	1.031
06. Cepiring	941	1.269	1.118	1.822
07. Karangayu	447	764	585	1.139
08. Sidomulyo	301	611	498	944
09. Damarsari	550	458	248	451
10. Juwiring	152	697	378	1.479
11. Kelayu	245	437	260	682
12. Ketrandugede	188	141	241	498
13. Korowetangkulon	164	534	364	682
14. Korowetanganyar	776	605	353	401
15. Margorejo	172	261	182	310
<b>JUMLAH 2000</b>	<b>5.039</b>	<b>7.938</b>	<b>6.290</b>	<b>14.239</b>
1999	4.932	8.059	4.688	14.427
1998	5.004	5.235	6.360	14.902

BPS Kabupaten Kendal

Sumber data : Statistik Kecamatan Cepiring  
Catatan :



Tabel : 3.12 (Lanjutan)

**BANYAKNYA PENDUDUK DI ATAS 5 TAHUN  
DIRINCI MENURUT PENDIDIKAN  
KECAMATAN CEPIRING  
TAHUN : 2000**

DESA	TAMAT		
	SLTP	SLTA	PT (AKADEMI)
(1)	(6)	(7)	(8)
01. Pandes	298	187	39
02. Podosari	298	125	17
03. Botomulyo	528	134	17
04. Gondang	426	210	31
05. Karangsono	339	283	12
06. Cepiring	1.493	1.833	195
07. Karangayu	620	563	114
08. Sidomulyo	625	498	17
09. Demersari	184	145	15
10. Jurwiring	234	104	4
11. Ketayu	186	76	9
12. Katrandugede	571	285	4
13. Korowelengkulon	496	268	16
14. Korowelanganyar	384	160	17
15. Margorejo	206	103	4
JUMLAH 2000	6.665	4.772	511
1999	6.174	4.176	407
1998	5.579	3.703	366

BPS Kabupaten Kendal

Sumber data : Statistik Kecamatan Cepiring

Catatan :

Tabel : 3.13

**BANYAKNYA PENDUDUK DI ATAS 10 TAHUN YANG BEKERJA  
DIRINCI MENURUT MATA PENCAHARIAN  
KECAMATAN CEPING  
TAHUN : 2000**

DESA	PETANI	BURUH TANI	NELAYAN	PENGU- SAHA	BURUH INDUSTRI/ BANGUNAN
(1)	(2)	(3)	(4)	(5)	(6)
01. Pandes	199	1.021	0	0	419
02. Podosari	81	458	0	40	344
03. Botomulyo	516	140	0	55	365
04. Gondang	130	429	0	0	362
05. Karangsono	62	308	0	10	331
06. Cepiring	144	1.103	0	63	1.372
07. Karangayu	214	398	0	28	301
08. Sidomulyo	448	1.229	54	0	248
09. Damarsari	115	420	200	0	147
10. Juwining	330	431	42	0	178
11. Kalayu	321	245	24	12	159
12. Kalirandugede	191	548	20	26	139
13. Korowelangkulon	104	201	453	1	168
14. Korowelanganyar	99	170	44	30	61
15. Margorejo	183	392	105	0	40
<b>JUMLAH 2000</b>	<b>3.155</b>	<b>7.491</b>	<b>942</b>	<b>265</b>	<b>4.818</b>
1999	3.234	7.551	942	273	4.525
1998	2.948	7.621	550	261	4.262

BPS Kabupaten Kendal

Sumber data : Statistik Kecamatan Cepiring  
Catatan :

Tabel : 3.13 (Lanjutan)

**BANYAKNYA PENDUDUK DI ATAS 10 TAHUN YANG BEKERJA  
DIRINCI MENURUT MATA PENCAHARIAN  
KECAMATAN CEPING  
TAHUN : 2000**

DESA	PE- DAGANG	ANG- KUTAN	PNS / ABRI	PEN- GUNA	LAIN- LAIN
(1)	(7)	(8)	(9)	(10)	(11)
01. Pandes	23	0	14	7	725
02. Podosari	21	34	24	7	538
03. Bolomulyo	104	112	35	2	1.778
04. Gondang	246	58	39	14	1.348
05. Karangsono	74	10	40	5	669
06. Cepiring	588	237	222	272	4.738
07. Karangayu	220	81	318	69	2.092
08. Sidomulyo	169	11	19	6	903
09. Damarsari	24	28	29	7	843
10. Juwiring	26	18	10	2	1.856
11. Kaliayu	16	14	14	2	865
12. Kafirandugede	25	0	6	6	743
13. Korowelangkulon	85	7	27	4	1.196
14. Korowelanganyar	27	25	35	10	1.681
15. Margorejo	15	3	14	2	338
<b>JUMLAH 2000</b>	<b>1.654</b>	<b>638</b>	<b>246</b>	<b>425</b>	<b>20.339</b>
1999	1.608	646	718	436	9.888
1998	1.598	547	738	429	17.103

BPS Kabupaten Kendal

Sumber data : Statistik Kecamatan Cepiring

Catatan :

Tabel : 4.1.

**BANYAKNYA PUS AKSEPTOR KB AKTIF  
KECAMATAN CEPIRING**

TAHUN : 2000

DESA	PUS	KONTRASEPSI			
		IUD	PIL	KONDOM	
(1)	(2)	(3)	(4)	(5)	
01. Pandes	463	1	119	1	
02. Podosari	357	5	110	1	
03. Bolomuho	655	4	123	2	
04. Gondang	469	7	103	0	
05. Karangsono	301	6	162	0	
06. Cepiring	1.358	69	271	19	
07. Karangayu	728	41	169	3	
08. Sidomuho	677	31	219	0	
09. Demarsari	426	14	108	0	
10. Juwiring	498	13	208	0	
11. Kalayu	372	13	47	0	
12. Kalirandugede	366	0	48	0	
13. Korowelangkulon	496	8	130	0	
14. Korowelanganyar	522	5	150	0	
15. Margorejo	204	0	46	1	
<b>JUMLAH 2000</b>		<b>7.887</b>	<b>217</b>	<b>2.013</b>	<b>27</b>
1999		7.674	226	1.968	39
1998		7.560	224	2.176	34

BPS Kabupaten Kendal

Sumber data : PPLKB Kecamatan Cepiring  
Catatan :

Tabel : 4.1. (lanjutan)

**BANYAKNYA PUS AKSEPTOR KB AKTIF  
KECAMATAN CEPIRING**

TAHLIN : 2000

DESA	KONTRASEPSI				
	IMP	SUNTIK	MOP	MOW	JUMLAH
	(1)	(6)	(7)	(8)	(9)
01. Pandes	60	99	1	7	267
02. Podosari	23	113	2	1	255
03. Botomulyo	54	265	8	11	487
04. Gondang	33	203	0	13	359
05. Karangsono	23	106	9	6	312
06. Cepiring	69	505	23	73	1.049
07. Karangayu	60	250	15	18	556
08. Sidomulyo	59	224	1	9	543
09. Damarsari	38	171	2	8	341
10. Juwiring	66	105	0	0	392
11. Kalayu	128	91	0	4	283
12. Kalirandugede	44	80	1	0	173
13. Korowelangkulon	31	203	1	2	375
14. Korowelanganyar	49	186	7	2	399
15. Margorejo	27	83	2	2	181
JUMLAH 2000	784	2.703	72	156	5.972
1999	829	2.833	72	167	6.182
1998	784	2.599	61	171	6.049

BPS Kabupaten Kendal

Sumber data : PPLKB Kecamatan Cepiring

Catatan :

Tabel : 5.1

**BANYAKNYA PEMELUK AGAMA  
KECAMATAN CEPIRING**

TAHUN : 2000

DESA	ISLAM	KRISTEN		BUDDHA	HINDU	
		PROT.	KTL.			
(1)	(2)	(3)	(4)	(5)	(6)	
01. Pandes	3.010	0	0	0	0	
02. Podosari	1.939	0	0	0	0	
03. Botomulyo	3.662	0	0	0	0	
04. Gondang	3.279	12	0	0	0	
05. Karangsono	1.905	0	11	0	0	
06. Cepiring	6.497	129	103	10	0	
07. Karangayu	4.653	10	23	0	0	
08. Sidomulyo	3.667	0	0	0	0	
09. Damarsari	2.271	0	0	0	0	
10. Juwining	3.374	0	0	0	0	
11. Kalayu	2.121	0	0	0	0	
12. Kalirandugede	2.135	0	0	0	0	
13. Korowelangkulon	2.815	0	0	0	0	
14. Korowelanganyar	2.965	0	0	0	0	
15. Margorejo	1.355	15	0	0	0	
	<b>JUMLAH 2000</b>	<b>49.088</b>	<b>166</b>	<b>137</b>	<b>10</b>	<b>0</b>
	1999	47.643	162	137	10	0
	1998	47.230	164	138	10	0

Sumber data : Statistik Kecamatan Cepiring  
Calatan :

BPS Kabupaten Kendal

Tabel : 5.2

**BANYAKNYA TEMPAT IBADAH  
KECAMATAN CEPING**

TAHUN : 2000

DESA	MASJID	MUSHOLA	GEREJA	KUIL/ PURA
(1)	(2)	(3)	(4)	(5)
01. Pendes	1	8	0	0
02. Podosari	1	8	0	0
03. Bolomulyo	2	11	0	0
04. Gondang	2	9	0	0
05. Karangsono	1	6	0	0
06. Ceping	5	11	1	0
07. Karangayu	3	12	0	0
08. Sidomulyo	1	8	0	0
09. Damarsari	1	7	0	0
10. Jurwining	1	11	0	0
11. Kalayu	2	5	0	0
12. Kalirandugede	1	11	0	0
13. Korowelangkulon	1	7	0	0
14. Korowelanganyar	2	9	0	0
15. Margorejo	2	1	0	0
JUMLAH 2000	26	122	1	0
1999	26	122	1	0
1998	26	121	1	0

BPS Kabupaten Kendal

Sumber data : Statistik DESA di Kecamatan Ceping  
Catatan :

Tabel : 5.3

PESERTA CALON JAMAAH HAJI  
KECAMATAN CEPIRING  
TAHUN: 1998 - 2000

DESA	1998	1999	2000
(1)	(2)	(3)	(4)
01. Pandes	0	0	5
02. Podosari	0	0	18
03. Botomulyo	0	2	19
04. Gondeng	0	2	1
05. Karangsono	0	0	3
06. Cepiring	7	7	8
07. Karangayu	2	9	16
08. Sidomulyo	0	0	2
09. Damarsari	0	0	2
10. Juwiring	4	0	3
11. Kelayu	0	0	7
12. Katirandugede	3	1	4
13. Korowelengkulon	3	1	6
14. Korowelanganyar	0	1	2
15. Margorejo	2	0	0
JUMLAH	21	23	94

BPS Kabupaten Kendal

Sumber data : KUA Kecamatan Cepiring  
Catatan :



Tabel : 6.4

**BANYAKNYA PONPES, MUBALIGH, DAN KHOTIB  
KECAMATAN CEPIRING**

TAHLUN : 2000

DESA	PONPES	MUBALIGH	KHOTIB
(1)	(2)	(3)	(4)
01. Pandes	1	2	5
02. Podosari	0	0	4
03. Bolomulyo	1	1	10
04. Gondang	0	1	8
05. Karangsono	1	1	4
06. Cepiring	0	3	17
07. Karangayu	0	2	15
08. Sidomulyo	0	0	5
09. Demarsari	0	0	6
10. Juwiring	1	1	4
11. Kalayu	0	0	10
12. Kalirandugede	0	0	5
13. Korowelangkulon	0	1	5
14. Korowelanganyar	0	0	7
15. Margorejo	0	0	8
<b>JUMLAH 2000</b>	<b>4</b>	<b>12</b>	<b>110</b>
1999	4	12	113
1998			

BPS Kabupaten Kendal

Sumber data : KUA Kecamatan Cepiring

Catatan :

Tabel 5.5

**BANYAKNYA NIKAH, TALAK, CERAJ DAN RUJUK  
KECAMATAN CEPILING**

TAHLUN : 2000

DESA	NIKAH	TALAK	CERAJ	RUJUK
(1)	(2)	(3)	(4)	(5)
01. Pendes	24	3	0	0
02. Podosari	11	0	2	0
03. Botomulyo	34	0	2	0
04. Gondang	32	2	0	0
05. Karangsono	10	0	2	0
06. Cepiring	37	4	1	0
07. Karangayu	36	4	1	0
08. Sidomulyo	21	3	1	0
09. Damarsari	24	0	2	0
10. Juwiring	24	3	4	0
11. Ketayu	10	2	3	0
12. Kalirandugede	17	3	4	0
13. Korowelangkulon	22	3	3	0
14. Korowelanganyar	24	2	1	0
15. Margorejo	6	2	0	0
JUMLAH 2000	332	31	26	0
1999	471	23	19	0
1998	45	0	5	0

BPS Kabupaten Kendal

Sumber data : KUA Kecamatan Cepiring

Calahan :

Tabel : 6.1

**BANYAKNYA SEKOLAH TK, MURID DAN GURU  
KECAMATAN CEPING**

TAHUN : 2000

DESA	SEKOLAH	MURID	GURU
(1)	(2)	(3)	(4)
01. Pandes	1	54	2
02. Podosari	1	30	2
03. Bolomulyo	1	56	2
04. Gondang	1	77	4
05. Karangsono	2	48	4
06. Ceping	3	275	10
07. Karangayu	3	80	7
08. Sidomulyo	1	91	2
09. Demarsari	1	36	2
10. Jurwining	1	35	3
11. Kaliayu	1	56	2
12. Katrandugede	0	0	1
13. Korowelangkulon	1	35	2
14. Korowelanganyar	0	0	0
15. Margorejo	1	50	3
JUMLAH 2000	18	923	46
1999	19	903	46
1998	18	829	42

Sumber data : Masing-masing Sekolah di Kecamatan Ceping  
Catatan :

BPS Kabupaten Kendal

Tabel : 8.2

**BANYAKNYA SEKOLAH DASAR NEGERI, MURID DAN GURU  
KECAMATAN CEPING**

TAHUN : 2000

DESA	SEKOLAH	MURID	GURU	
(1)	(2)	(3)	(4)	
01. Pandes	2	441	15	
02. Podosari	1	248	7	
03. Bolomulyo	3	545	21	
04. Gondang	2	400	16	
05. Karangsono	1	277	8	
06. Ceping	5	1.022	40	
07. Karangayu	2	458	14	
08. Sidomulyo	2	498	13	
09. Demarsari	2	258	17	
10. Juwiring	2	360	16	
11. Kaliayu	1	272	7	
12. Kalirandugede	1	240	8	
13. Korowelangkulon	2	419	15	
14. Korowelanganyar	2	366	17	
15. Margorejo	1	182	7	
JUMLAH 2000		29	5.884	221
		1999	6.089	224
		1998	5.889	237

BPS Kabupaten Kendal

Sumber data : Masing-masing Sekolah di Kecamatan Ceping  
Catatan :

Tabel : 6.3

**BANYAKNYA MADRASAH IBTIDAYAH, MURID DAN GURU  
KECAMATAN CEPING**

TAHLUN : 2000

DESA	SEKOLAH	MURID	GURU
(1)	(2)	(3)	(4)
01. Pandes	0	0	0
02. Podosari	0	0	0
03. Bolomulyo	0	0	0
04. Gondang	0	0	0
05. Karangsono	0	0	0
06. Cepiring	1	87	5
07. Karangayu	1	90	7
08. Sidomulyo	0	0	0
09. Damarsari	0	0	0
10. Junwing	0	0	0
11. Kalayu	0	0	0
12. Kalirandugede	0	0	0
13. Korowelangulon	0	0	0
14. Korowelanganyar	0	0	0
15. Margorejo	0	0	0
Jumlah 2000	2	177	12
1999	2	201	11
1998			

BPS Kabupaten Kendal

Sumber data : Masing-masing Sekolah di Kecamatan Cepiring  
Catatan :

Tabel : 8.4

**BANYAKNYA SEKOLAH LANJUTAN PERTAMA NEGERI, MURID DAN GURU  
KECAMATAN CEPERING**

TAHUN : 2000

DESA	SEKOLAH	MURID	GURU	
(1)	(2)	(3)	(4)	
01. Pandes	0	0	0	
02. Podosari	0	0	0	
03. Botomulyo	0	0	0	
04. Gondang	0	0	0	
05. Karangsono	0	0	0	
06. Cepiring	0	0	0	
07. Karangayu	1	646	33	
08. Sidomulyo	0	0	0	
09. Damarsari	0	0	0	
10. Jurwining	0	0	0	
11. Kalayu	0	0	0	
12. Kalirandugede	1	521	31	
13. Korowelangkulon	0	0	0	
14. Korowelanganyar	0	0	0	
15. Margorejo	0	0	0	
<b>JUMLAH 2000</b>		2	1.167	64
1999		2	1.232	63
1998		2	1.047	49

BPS Kabupaten Kendal

Sumber data : Masing-masing Sekolah di Kecamatan Cepiring  
Catatan : Termasuk SLTP Kejuruan Negeri

Tabel : 6.5

**BANYAKNYA SEKOLAH LANJUTAN PERTAMA SWASTA, MURID DAN GURU  
KECAMATAN CEPING**

TAHLUN : 2000

DESA	SEKOLAH	MURID	GURU
(1)	(2)	(3)	(4)
01. Pandes	0	0	0
02. Podosari	0	0	0
03. Bolomulyo	0	0	0
04. Gondang	0	0	0
05. Karangsono	0	0	0
06. Cepiring	0	0	0
07. Karangayu	1	474	28
08. Sidomulyo	0	0	0
09. Damarsari	0	0	0
10. Juwiring	0	0	0
11. Kalayu	0	0	0
12. Katrendugede	0	0	0
13. Korowelangkuton	0	0	0
14. Korowelanganyar	0	0	0
15. Margorejo	0	0	0
JUMLAH 2000	1	474	28
1999	1	457	26
1998	1	454	26

BPS Kabupaten Kendal

Sumber data : Masing-masing Sekolah di Kecamatan Cepiring  
Catatan : Termasuk SLTP Kejuruan Swasta

Tabel : 6.6

**BANYAKNYA MADRASAH TSANAWIYAH, MURID DAN GURU  
KECAMATAN CEPING**

TAHUN : 2000

DESA	SEKOLAH	MURID	GURU
(1)	(2)	(3)	(4)
01. Pandes	0	0	0
02. Podosari	0	0	0
03. Botomulyo	0	0	0
04. Gondang	0	0	0
05. Karangsono	1	964	31
06. Ceping	0	0	0
07. Karangayu	0	0	0
08. Sidomulyo	0	0	0
09. Demarsari	0	0	0
10. Junring	0	0	0
11. Kalayu	0	0	0
12. Kalrandugede	0	0	0
13. Korowelangkulon	0	0	0
14. Korowelanganyar	0	0	0
15. Mangorejo	0	0	0
<b>JUMLAH 2000</b>	<b>1</b>	<b>964</b>	<b>31</b>
1999	1	1.018	29
1998	1	923	34

BPS Kabupaten Kendal

Sumber data : Masing-masing Sekolah di Kecamatan Ceping

Catatan :



Tabel : 6.7

**BANYAKNYA SEKOLAH LANJUTAN ATAS NEGERI, MURID DAN GURU  
KECAMATAN CEPING**

**TAHUN : 2000**

DESA	SEKOLAH	MURID	GURU	
(1)	(2)	(3)	(4)	
01. Pandes	0	0	0	
02. Podosari	0	0	0	
03. Botomulyo	0	0	0	
04. Gondang	0	0	0	
05. Kerangsuno	0	0	0	
06. Cepiring	1	542	31	
07. Karangayu	0	0	0	
08. Sidomulyo	0	0	0	
09. Damarsari	0	0	0	
10. Juwiring	0	0	0	
11. Kalayu	0	0	0	
12. Kalrandugede	0	0	0	
13. Korowelangkulon	0	0	0	
14. Korowelanganyar	0	0	0	
15. Margorejo	0	0	0	
<b>JUMLAH 2000</b>		<b>1</b>	<b>542</b>	<b>31</b>
1999		1	519	31
1998		1	488	29

BPS Kabupaten Kendal

Sumber data : Masing-masing Sekolah di Kecamatan Cepiring  
Cetakan : Termasuk SLTA Kejuruan Negeri

Tabel : 6.8

**BANYAKNYA MADRASAH ALIYAH, MURID DAN GURU  
KECAMATAN CEPING**

TAHUN : 2000

DESA	SEKOLAH	MURID	GURU	
(1)	(2)	(3)	(4)	
01. Pendes	0	0	0	
02. Podosari	0	0	0	
03. Bolomulyo	0	0	0	
04. Gondang	0	0	0	
05. Karangsunio	1	166	20	
06. Cepiring	0	0	0	
07. Karangayu	0	0	0	
08. Sidomulyo	0	0	0	
09. Demarsari	0	0	0	
10. Juwiring	0	0	0	
11. Kaliayu	0	0	0	
12. Kalirandugede	0	0	0	
13. Korowelangulon	0	0	0	
14. Korowelanganyar	0	0	0	
15. Margorejo	0	0	0	
	JUMLAH 2000	1	166	20
	1999	1	156	19
	1998			

BPS Kabupaten Kendal

Sumber data : Masing-masing Sekolah di Kecamatan Cepiring  
Catatan :

Tabel : 7.1

**BANYAKNYA FASILITAS KESEHATAN  
KECAMATAN CEPIRING**

TAHUN : 2000

DESA	RSU	PUSKESMAS	PUSKESMAS PEMBANTU
(1)	(2)	(3)	(4)
01. Pendes		0	0
02. Podosari		0	1
03. Botomulyo		0	0
04. Gondeng		0	1
05. Karangsono		0	0
06. Cepiring		0	1
07. Karangayu		0	0
08. Sidomulyo		0	0
09. Damarsari		0	0
10. Juwiring		0	0
11. Kafayu		0	1
12. Kalirendugede		0	0
13. Korowelangkulon		0	0
14. Korowelanganyar		0	0
15. Margorejo		0	0
<b>JUMLAH 2000</b>	<b>0</b>	<b>1</b>	<b>3</b>
1999	0	1	3
1998	0	1	3

BPS Kabupaten Kendal

Sumber data : Puskesmas Kecamatan Cepiring  
Cetakan :

Tabel : 7.2

**BANYAKNYA RUMAH SEHAT A, B, C  
KECAMATAN CEPING**

TAHUN : 2000

DESA	TYPE RUMAH SEHAT			JUMLAH
	A SEHAT	B KURANG SEHAT	C TIDAK SEHAT	
(1)	(2)	(3)	(4)	(5)
01. Pondés	62	118	464	645
02. Podosari	241	88	99	427
03. Bolomulyo	219	394	65	698
04. Gondang	463	85	94	632
05. Karangsono	124	178	114	416
06. Cepiring	580	979	443	2.012
07. Karangayu	446	505	192	1.142
08. Sidomulyo	153	368	405	946
09. Demarsari	337	76	56	469
10. Juwiring	142	518	108	788
11. Kaliayu	28	302	164	492
12. Kalirandugede	30	178	268	472
13. Korowelangkulon	152	129	216	497
14. Korowelanganyar	123	231	153	507
15. Margorejo	17	26	265	308
JUMLAH 2000	3.114	4.194	3.123	10.431
1999	3.083	4.176	3.117	10.366
1998	3.083	4.176	3.117	10.366

BPS Kabupaten Kendal

Sumber data : Kantor Kecamatan Cepiring  
Catatan :

Tabel : 7.3

**BANYAKNYA SARANA AIR BERSIH  
KECAMATAN CEPING  
TAHLIN : 2000**

DESA	SUMUR	SPT	SUMUR	PELANGGAN
	ARTETIS		GALI	PAMP
(1)	(2)	(3)	(4)	(5)
01. Pandes	0	2	501	
02. Podosari	0	2	368	
03. Botomulyo	0	2	651	
04. Gondang	0	2	612	
05. Karangsono	0	2	284	
06. Ceping	0	24	1.442	
07. Karangayu	0	8	771	- Data
08. Sidomulyo	0	1	690	tidak
09. Damarsari	0	1	432	tersedia -
10. Juwiring	0	2	661	
11. Kaliayu	0	2	508	
12. Kalirandugede	0	0	367	
13. Korowelangkulon	0	1	463	
14. Korowelanganyar	0	2	409	
15. Margorejo	0	1	189	
<hr/>				
JUMLAH 2000	0	52	8.356	
1999	0	40	8.557	459
1998	0	44	8.363	328

BPS Kabupaten Kendal

Sumber data : Puskesmas Kecamatan Ceping  
Catatan : \*Data tahun 2000 tidak tersedia

Tabel : 7.4

BANYAKNYA JAMBAAN UMUM, INPRES, DAN SWADAYA  
KECAMATAN CEPHING

TAHUN : 2000

DESA	UMUM	INPRES	SWADAYA
(1)	(2)	(3)	(4)
01. Pandes	0	0	125
02. Podosan	2	0	97
03. Botomulyo	0	0	199
04. Gondeng	0	0	218
05. Karangsono	1	0	134
06. Cepiring	2	0	771
07. Karangayu	1	0	281
08. Sidomulyo	0	0	327
09. Damarsari	0	0	218
10. Juwiring	2	0	174
11. Kesayu	0	0	125
12. Kesrandugede	3	0	82
13. Korowelangkulon	0	0	115
14. Korowelangariyar	0	0	128
15. Margorejo	0	0	68
JUMLAH 2000	11	0	3.059
1999	7	0	2.712
1998	0	0	2.797

BPS Kabupaten Kendal

Sumber data : Puskesmas Kecamatan Cepiring  
Cetakan :

Tabel : 8.1

BANYAKNYA LINGGAS  
KECAMATAN CEPING

TAHUN : 2000

DESA	AYAM KAMPUNG	AYAM RAS PETELOR	AYAM RAS PEDAGING	BEBEK/ ITIK
(1)	(2)	(3)	(4)	(5)
01. Pandes	1.725	0	0	76
02. Podosari	2.400	0	0	40
03. Botomulyo	5.000	0	0	100
04. Gondang	3.967	0	0	243
05. Karangsono	300	0	0	250
06. Cepiring	4.000	0	0	15
07. Karangayu	4.175	0	0	375
08. Sidomulyo	3.110	0	0	1.300
09. Demarsari	2.100	0	0	160
10. Jurwiring	1.500	0	0	375
11. Kelayu	410	0	0	37
12. Kalirandugede	300	0	0	36
13. Korowelangkulon	177	0	0	197
14. Korowelanganyar	1.000	0	0	1.500
15. Margorejo	835	0	0	1.625
JUMLAH 2000	36.999	0	0	6.327
1999	43.798	0	0	7.270
1998	53.096	0	0	24.750

BPS Kabupaten Kendal

Sumber data : Petugas Peternakan Kecamatan Cepiring  
Catatan :

Tabel : 8.1 (lanjutan)

BANYAKNYA UNGGAS  
KECAMATAN CEPING

TAHUN : 2000

DESA	ITIK	BURUNG	ANGSA
	MANJAI ENTOG	PUYUH	
(1)	(2)	(3)	(4)
01. Pandes	40	0	0
02. Podosari	18	0	0
03. Bolomulyo	25	0	0
04. Gondang	115	0	0
05. Karangsono	35	0	0
06. Cepiring	20	0	0
07. Karangayu	266	0	0
08. Sidomulyo	422	0	0
09. Demersari	110	0	0
10. Juwiring	93	0	0
11. Kaliayu	40	0	0
12. Kalirandugede	20	0	0
13. Korowelangulon	68	0	0
14. Korowelanganyar	637	0	0
15. Margorejo	955	0	0
JUMLAH 2000	3.092	0	0
1999	2.10	0	0
1998	1.140	0	0

BPS Kabupaten Kendal

Sumber data : Petugas Pemetaan Kecamatan Cepiring  
Catatan :



Tabel : 8.2

BANYAKNYA TERNAK  
KECAMATAN CEPERING

TAHUN : 2000

DESA	SAPI	SAPI	KERBAU	KUDA
	BIASA	PERAH		
(1)	(2)	(3)	(4)	(5)
01. Pandes	0	0	4	3
02. Podosari	5	0	5	4
03. Botomulyo	10	0	0	0
04. Gondang	15	0	4	1
05. Karangsono	44	0	0	0
06. Cepiring	12	0	5	4
07. Karangayu	6	0	0	0
08. Sidomulyo	0	0	12	2
09. Damarsari	0	0	5	3
10. Juwining	2	0	0	6
11. Kalayu	0	0	0	5
12. Kalirandugede	0	0	5	0
13. Korowelangkulon	0	0	7	7
14. Korowelanganyar	0	0	10	2
15. Margorejo	0	0	0	2
JUMLAH 2000	94	0	57	39
1999	70	0	82	43
1998	63	0	191	53

BPS Kabupaten Kendal

Sumber data : Petugas Pemukiman Kecamatan Cepiring  
Catatan :

Tabel : 8.2 (lanjutan)

**BANYAKNYA TERNAK  
KECAMATAN CEPING  
TAHUN : 2000**

DESA	KAMBING	DOMBA	BABI
(1)	(2)	(3)	(4)
01. Pandes	44	0	0
02. Podosari	203	0	0
03. Bctomulyo	25	0	0
04. Gondang	71	0	0
05. Karangsono	30	0	0
06. Cepiring	42	0	0
07. Karangayu	24	0	0
08. Sidomulyo	125	0	0
09. Demarsari	48	0	0
10. Juwiring	38	0	0
11. Keliayu	38	0	0
12. Kalirandugede	12	0	0
13. Korowelangkulon	17	0	0
14. Korowelanganyar	25	0	0
15. Margorejo	66	0	0
<b>JUMLAH 2000</b>	<b>826</b>	<b>0</b>	<b>0</b>
1999	899	0	0
1998			

BPS Kabupaten Kendal

Sumber data : Petugas Peternakan Kecamatan Cepiring  
Catatan :

Tabel : 9.1

**BANYAKNYA SARANA ANGKUTAN DARAT  
KENDARAAN BERMOTOR  
KECAMATAN CEPIRING  
TAHUN : 2000**

DESA	MOBIL - PENUMPANG UMUM	BUS	TRUK	MOBIL PRIBADY DINAS	SEREDA MOTOR
(1)	(2)	(3)	(4)	(5)	(6)
01. Pandes	4	0	11	9	41
02. Podosari	9	0	21	5	38
03. Bolomulyo	5	0	35	2	150
04. Gondeng	2	0	0	12	131
05. Karangsono	2	0	2	4	82
06. Cepiring	8	0	14	36	366
07. Karangayu	2	0	3	36	215
08. Sidomulyo	0	0	0	18	140
09. Demarsari	2	0	1	8	83
10. Jurwiring	0	0	0	9	100
11. Kelayu	4	0	1	3	88
12. Kalirandugede	0	0	0	2	50
13. Korowelangkulon	8	0	0	5	38
14. Korowelanganyar	4	0	0	0	60
15. Mergorejo	0	0	0	7	29
JUMLAH 2000	48	0	88	151	1.638
1999	46	0	81	134	1.354
1998	49	0	73	116	1.165

BPS Kabupaten Kendal

Sumber data : Statistik Kecamatan Cepiring  
Cetakan :

Tabel : 9.2

**BANYAKNYA SARANA ANGKUTAN DARAT  
KENDARAAN TAK BERMOTOR  
KECAMATAN CEPIRING  
TAHUN : 2000**

DESA	DOKAR	GEROBAK DORONG	GEROBAK HEWAN	BECAK	SEPEDA
(1)	(2)	(3)	(4)	(5)	(6)
01. Pandes	3	0	0	8	105
02. Podosari	3	0	0	2	194
03. Botomulyo	1	0	0	7	64
04. Gondang	1	5	0	8	148
05. Karangsono	0	0	0	9	158
06. Cepiring	4	2	2	38	421
07. Karangayu	3	2	0	31	163
08. Sidomulyo	0	0	0	5	148
09. Damarsari	3	0	0	0	78
10. Juwiring	6	0	0	21	125
11. Kalayu	7	3	0	10	231
12. Kalirandugede	0	0	0	0	175
13. Korowelangkulon	4	1	0	7	33
14. Korowelanganyar	2	0	0	4	75
15. Margorejo	2	0	0	0	32
<b>JUMLAH 2000</b>	<b>39</b>	<b>13</b>	<b>2</b>	<b>148</b>	<b>2.148</b>
1999	46	24	2	198	2.094
1998	35	17	2	192	2.048

BPS Kabupaten Kendal

Sumber data : Statistik Kecamatan Cepiring  
Catatan :

Tabel : 9.3

**JENIS PERMUKAAN, KONDISI, DAN KELAS JALAN  
KECAMATAN CEPING**

TAHUN : 2000

KEADAAN	PANJANG JALAN		
	1998	1999	2000
	(Km)	(Km)	(Km)
(1)	(2)	(3)	(4)
<b>I. Jenis Permukaan</b>			
a. Aspal	21,40	21,40	21,40
b. Kerikil	7,00	7,00	8,00
c. Tanah	10,00	10,00	9,00
d. Lainnya	0,00	0,00	0,00
Jumlah	38,40	38,40	38,40
<b>II. Kondisi Jalan</b>			
a. Baik	36,40	36,40	34,50
b. Sedang	2,00	2,00	3,90
c. Rusak	0,00	0,00	0,00
d. Rusak Berat	0,00	0,00	0,00
Jumlah	38,40	38,40	38,40
<b>III. Kelas Jalan</b>			
a. Kelas I	0,00	0,00	0,00
b. Kelas II	8,40	8,40	8,40
c. Kelas III	0,00	0,00	0,00
d. Kelas IIIA	11,00	11,00	11,00
e. Kelas IV	19,00	19,00	19,00
f. Kelas V	0,00	0,00	0,00
g. Lainnya	0,00	0,00	0,00
Jumlah	38,40	38,40	38,40

Sumber data : Kantor Kecamatan Cepiring

Catatan :

BPS Kabupaten Kendal

Tabel : 10.1

**BANYAKNYA TELEVISI, RADIO, LISTRIK PLN, DAN TELEPHON  
KECAMATAN CEPING**

TAHUN : 2000

DESA	TV	RADIO	LISTRIK PLN	TELEPHON
(1)	(2)	(3)	(4)	(5)
01. Pandes	42	109		
02. Podosari	80	88		
03. Botomulyo	250	51		
04. Gondang	184	22		
05. Karangsono	78	40		
06. Ceping	552	377		
07. Karangayu	345	179		- Data
08. Sidomulyo	159	38		tidak
09. Demarsari	221	25		tersedia -
10. Juwining	120	100		
11. Kalayu	39	37		
12. Kalirandugede	46	50		
13. Korowelangkulon	31	67		
14. Korowelanganyar	55	50		
15. Mangorejo	81	17		
<b>JUMLAH 2000</b>	<b>2.243</b>	<b>1.266</b>		
1999	2.842	1.084	5.284	
1998	2.758	1.037	5.170	

BPS Kabupaten Kendal

Sumber data : Statistik Kecamatan Ceping  
Cetakan :

**KETERANGAN**

---

**Yang Tidak Terdapat di Kecamatan Cepiring**

---

---

**1. WNA**

**2. SO Swasta**

**3. SLTA Swasta**

**4. Produksi Susu Sapi**

---