

Katalog/Catalogue: 1102001.1709051
ISSN 2615-2436

KECAMATAN PONDOK KUBANG DALAM ANGKA *PONDOK KUBANG DISTRICT IN FIGURES* 2024

Volume 8, 2024



BADAN PUSAT STATISTIK
KABUPATEN BENGKULU TENGAH
BPS-STATISTICS
BENGKULU TENGAH REGENCY

Katalog/Catalogue: 1102001.1709051
ISSN 2615-2436

**KECAMATAN
PONDOK KUBANG
DALAM ANGKA
PONDOK KUBANG DISTRICT
IN FIGURES
2024**

Volume 8, 2024

<https://bengkulutengahkab.bps.go.id>



BADAN PUSAT STATISTIK
KABUPATEN BENGKULU TENGAH
BPS-STATISTICS
BENGKULU TENGAH REGENCY

KECAMATAN PONDOK KUBANG DALAM ANGKA

Pondok Kubang Subdistrict in Figures

2024

Volume 8, 2024

Katalog /*Catalogue*: 1102001.1709051

ISSN: 2615-2444

Nomor Publikasi/*Publication Number*: 17090.24021

Ukuran Buku/*Book Size*: 14,8 cm x 21 cm

Jumlah Halaman/*Number of Pages* : xxviii + 113 hal/*pages*

Penyusun Naskah/*Manuscript Drafter*:

BPS Kabupaten Bengkulu Tengah

BPS-Statistics of Bengkulu Tengah Regency

Penyunting/*Editor*:

BPS Kabupaten Bengkulu Tengah

BPS-Statistics of Bengkulu Tengah Regency

Pembuat Kover/*Cover Designer*:

Badan Pusat Statistik Kabupaten Bengkulu Tengah

BPS-Statisticsof Bengkulu Tengah Regency

Penerbit/*Publisher*

©BPS Kabupaten Bengkulu Tengah/*BPS-Statistics of Bengkulu Tengah Regency*

Sumber Ilustrasi/*Illustration Source*:...

Dilarang mereproduksi dan/atau menggandakan sebagian atau seluruh isi buku ini untuk tujuan komersial tanpa izin tertulis dari Badan Pusat Statistik Kabupaten Bengkulu Tengah.

It is prohibited to reproduce and/or duplicate part or all of this book for commercial purpose without permission from BPS-Statistics of Bengkulu Tengah Regency.

TIM PENYUSUN/COMPILERS
KECAMATAN PONDOK KUBANG DALAM ANGKA
Pondok Kubang District in Figures
2024

Volume 8, 2024

Pengarah/Director

Antoni Pestaria

Penanggung Jawab/Persons in Charge

Elfa Nopriani

Penyunting/Editors

Mey Yanti Sarumpaet

Pengolah Data dan Penulis Naskah/Data Processor and Writers

Yuli Marlana

Penata Letak/Layout Designers

Azizul Hakim

Penerjemah/Translators

Yuli Marlana

KONTRIBUTOR DATA/DATA CONTRIBUTORS

1. Badan Pusat Statistik/ *BPS-Statistic Indonesia*
2. Pemerintah Kabupaten Bengkulu Tengah/ *Government of Bengkulu Tengah Regency*
3. Kecamatan Pondok Kubang / *Pondok Kubang Subdistrict*
4. Kementerian Pendidikan dan Kebudayaan/*Ministry of Education and Culture*
5. Kementerian Agama Kabupaten Bengkulu Tengah/ *Ministry of Religius Affair of Bengkulu Tengah Regency*
6. Dinas Ketahanan Pangan dan Perikanan Kabupaten Bengkulu Tengah/ *Regional Office of Food Security and Fisheries of Bengkulu Tengah Regency*
7. Dinas Pekerjaan Umum dan Tata Ruang Kabupaten Bengkulu Tengah/ *Regional Office of Public Works and Spatial Palnning of Bengkulu Tengah Regency*
8. Dinas Kesehatan Kabupaten Bengkulu Tengah/ *Regional Office of Health of Bengkulu Tengah Regency*
9. Kantor Urusan Agama Kecamatan Karang Tinggi /*Religious Affairs Office of Talang Empat Sub District*
10. Dinas Pemberdayaan Masyarakat Desa Kabupaten Bengkulu Tengah/ *Regional Office of Society Empowerment and Rural Development of Bengkulu Tengah Regency*
11. Perusahaan Umum Daerah (Perumda) Tirta Rafflesia Kabupaten Bengkulu Tengah / *Tirta Rafflesia Regional Public Companies of Bengkulu Tengah Regency*
12. Dinas Pemberdayaan Perempuan, Perlindungan Anak, Pengendalian Penduduk dan Keluarga Berencana (BP3AP2KB) Kabupaten Bengkulu Tengah/*Regional Office of Women's Empowerment, Children's Services, Population Control and Family Planning of Bengkulu Tengah Regency*
13. Dinas Perdagangan Perindustrian, Koperasi dan Usaha Mikro Kecil Menengah Kabupaten Bengkulu Tengah/ *Regional Office of Industry, Trade and Cooperatives of Bengkulu Tengah Regency*

PETA WILAYAH KECAMATAN PONDOK KUBANG
MAP OF PONDOK KUBANG DISTRICT



KEPALA BPS KABUPATEN BENGKULU TENGAH
HEAD OF BPS-STATISTICS BENGKULU TENGAH REGENCY



ANTONI PESTARIA

KATA PENGANTAR

Kecamatan Pondok Kubang Dalam Angka 2024 merupakan publikasi tahunan yang diterbitkan oleh BPS Kabupaten Bengkulu Tengah. Publikasi ini dapat terwujud berkat kerja sama dan bantuan dari berbagai pihak baik instansi pemerintah maupun swasta. Kepada semua pihak yang telah memberikan bantuan disampaikan penghargaan dan terima kasih yang sebesar-besarnya.

Disadari bahwa publikasi ini belum sepenuhnya memenuhi harapan pihak pemakai data khususnya para perencana, namun diharapkan dapat membantu melengkapi penyusunan rencana pembangunan di Kabupaten Bengkulu Tengah.

Untuk perbaikan publikasi ini, tanggapan dan saran yang bersifat konstruktif dari para pemakai sangat diharapkan.

Ujung Karang , September 2024
Kepala BPS
Kabupaten Bengkulu Tengah



ANTONI PESTARIA

PREFACE

Pondok Kubang Districts in Figures 2024 is an annual publication written by BPS Bengkulu Tengah Regency. This comprehensive publication has been made possible with the assistance and contribution from several governmental institutions and private organizations. To all parties who have been involved in the preparation of this publication, I would like to express my sincerest appreciation and gratitude.

Honestly, this publication has not perfect yet and has not filled the user's hope, especially for the planners yet, but hopely it can help to equip compilation of development planning in this new regency.

Comments and constructive suggestions for the improvement of this publication are always welcome.

*Ujung Karang , September 2024
Head of BPS-Statistics
Bengkulu Tengah Regency*



ANTONI PESTARIA

DAFTAR ISI/CONTENTS
KECAMATAN PONDOK KUBANG DALAM ANGKA
Pondok Kubang District in Figures
2024
 Volume 8, 2024

	Halaman <i>Page</i>
Kata Pengantar	xiii
Preface	xiv
Daftar Isi/ Contents	xv
Daftar Tabel/ List of Tables	xvii
Daftar Gambar/ List of Figures	xxv
Penjelasan Umum/ Explanatory Notes	xxvii
Daftar Singkatan/ List of Abbreviation	xxviii
1. Geografi/1	1
2. Pemerintahan/ <i>Government</i>	11
3. Penduduk/ <i>Population</i>	23
4. Sosial dan Kesejahteraan Rakyat/ <i>Social and Welfare</i>	33
5. Pertanian/ <i>Agriculture</i>	65
6. Pariwisata, Transportasi, dan Komunikasi/ <i>Tourism, Transportation, and Communication</i>	87
7. Perbankan, Koperasi, dan Perdagangan/ <i>Banking, Cooperative, and Trade</i>	99
Daftar Pustaka/ Bibliography	111

DAFTAR TABEL/LIST OF TABLES

Tabel Table	Halaman Page
1. GEOGRAFI/1	
1.1	Luas Wilayah Menurut Desa/Kelurahan di Kecamatan Pondok Kubang , 2023 <i>Total Area by Villages/Kelurahan in Pondok Kubang District, 2023</i>
	7
1.2	Jarak ke Ibukota Kecamatan dan Ibukota Kabupaten/Kota Menurut Desa/Kelurahan di Kecamatan Pondok Kubang (km), 2023 <i>Distance to the District Capital and Regency/Municipal Capital by Villages/Kelurahan in Pondok Kubang District (km), 2023</i>
	8
1.3	Letak Geografis Desa / Kelurahan di Kecamatan Pondok Kubang, 2023 <i>Geographic Position of Villages/Kelurahan in Pondok Kubang District, 2023</i>
	9
2. PEMERINTAHAN/GOVERNMENT	
2.1 WILAYAH ADMINISTRATIF ADMINISTRATIVE AREA	
2.1.1	Klasifikasi Desa/Kelurahan di Kecamatan Pondok Kubang, 2023 <i>Villages/Kelurahan Classification in Pondok Kubang District, 2023</i>
	16
2.1.2	Status Desa/Kelurahan di Kecamatan Pondok Kubang, 2023 <i>Status of Villages/Kelurahan in Pondok Kubang District, 2023</i>
	17
2.1.3	Banyaknya Satuan Lingkungan Setempat (SLS) Menurut Desa/ Kelurahan di Kecamatan Pondok Kubang, 2023 <i>Number of Local Environment Unit (LEU) by Villages/Kelurahan in Pondok Kubang District, 2023.....</i>
	18
2.1.4	Keberadaan Kantor Desa menurut Desa di Kecamatan Pondok Kubang, 2023 <i>Presence of Village Office by Village in Pondok Kubang District, 2023</i>
	19

**2.2 SUMBER DAYA MANUSIA
HUMAN RESOURCES**

2.2.1 Jumlah Pegawai Negeri Sipil Menurut Pemerintah Daerah dan Jenis Kelamin di Kecamatan Pondok Kubang, 2023
Number of Civil Servants by Local Government and Sex in Pondok Kubang District, 2023 20

2.2.2 Jumlah Pegawai Negeri Sipil Pemerintah Daerah Kecamatan Pondok Kubang Menurut Tingkat Pendidikan dan Jenis Kelamin, 2023
Number of Civil Servants of Pondok Kubang District Government by Educational Level and Sex, 2023 21

3. PENDUDUK/POPULATION

3.1 Penduduk, Distribusi Persentase Penduduk, Kepadatan Penduduk, Rasio Jenis Kelamin Penduduk Menurut Desa/Kelurahan di Kecamatan Pondok Kubang, 2023
Population, Percentage Distribution of Population, Population Density, and Population Sex Ratio by Villages/Kelurahan in Pondok Kubang District, 2023..... 30

3.2 Jumlah Penduduk Menurut Kelompok Umur dan Jenis Kelamin di Kecamatan Pondok Kubang, 2023
Population by Age Groups and Sex in Pondok Kubang District, 2023... 32

4. SOSIAL DAN KESEJAHTERAAN RAKYAT/SOCIAL AND WELFARE

**4.1 PENDIDIKAN
EDUCATION**

4.1.1 Banyaknya Desa¹/Kelurahan yang Memiliki Fasilitas Sekolah Menurut Tingkat Pendidikan di Kecamatan Pondok Kubang, 2021–2023
Number of Villages¹/Kelurahan Having Educational Facilities by Educational Level in Pondok Kubang District, 2021–2023..... 39

Tabel Table	Halaman Page	
4.1.2	Jumlah Sekolah Menurut Tingkat Pendidikan di Kecamatan Pondok Kelapa, 2022/2023 dan 2023/2024 <i>Number of Schools by Educational Level in Pondok Kelapa District, 2022/2023 and 2023/2024.....</i>	40
4.1.3	Jumlah Guru Menurut Tingkat Pendidikan di Kecamatan Pondok Kubang, 2022/2023 dan 2023/2024 <i>Number of Teachers by Educational Level in Pondok Kubang District, 2022/2023 and 2023/2024.....</i>	41
4.1.4	Jumlah Murid Menurut Tingkat Pendidikan di Kecamatan Pondok Kubang, 2022/2023 dan 2023/2024 <i>Number of Pupils by Educational Level in Pondok Kubang District, 2022/2023 and 2023/2024.....</i>	42
4.2	KESEHATAN HEALTH	
4.2.1	Banyaknya Desa ¹ /Kelurahan yang Memiliki Sarana Kesehatan Menurut Jenis Sarana Kesehatan di Kecamatan Pondok Kubang, 2021–2023 <i>Number of Villages¹/Kelurahan Health Facilities by Type of Health Facilities in Pondok Kubang District, 2021–2023</i>	43
4.2.2	Jumlah Tenaga Kesehatan di Kecamatan Pondok Kubang, 2023 <i>Number of Medical Personel in Pondok Kubang Subdistrict, 2023</i>	44
4.2.3	Jumlah Bayi Lahir, Bayi Berat Badan Lahir Rendah (BBLR), BBLR di Rujuk, dan Bergizi Kurang di Kecamatan Pondok Kubang, 2023 <i>Number of Births, Babies with Low Birth Weights (LBW), Treated LBW, and ManInnutrition Cases In Pondok Kubang District, 2023</i>	45
4.2.4	Jumlah Kasus Malaria , TB Paru, Diare, DBD, dan Tetanus di Kecamatan Bengkulu Utara, 2023 <i>Number of Cases of Suspect, Tuberculosis, Diarrhea, Dengue Hemorrhagic Fever and Neonatorum in Bengkulu Utara District, 2023</i>	46
4.2.5	Banyaknya Warga Penderita Kekurangan Gizi Menurut Desa/ Kelurahan di Kecamatan Pondok Kubang, 2023 <i>Number of People with Malnutrition by Villages/Kelurahan in Pondok Kubang District, 2023.....</i>	47

Tabel
Table

Halaman
Page

4.2.6	Jumlah Pasangan Usia Subur (PUS), Peserta KB Aktif dan Presentase Peserta KB Aktif Terhadap PUS di Kecamatan Pondok Kubang, 2023 <i>Number of Eligible Couples, Active Family Planning Participants and Percentage of Active Family Participants to Eligible Couples in Pondok Kubang Subdistrict, 2023</i>	48
4.3	PERUMAHAN DAN LINGKUNGAN HOUSING AND ENVIRONMENT	
4.3.1	Banyaknya Desa ¹ /Kelurahan Menurut Sumber Air Minum Sebagian Besar Keluarga di Kecamatan Pondok Kubang, 2021–2023 <i>Number of Villages¹/Kelurahan by Drinking Water Source of Majority Family in Pondok Kubang District, 2021–2023</i>	49
4.3.2	Banyaknya Keluarga Menurut Desa/Kelurahan dan Jenis Pengguna Listrik di Kecamatan Pondok Kubang, 2023 <i>Number of Family by Villages/Kelurahan and Type of Electricity Consumer in Pondok Kubang District, 2023</i>	50
4.3.3	Banyaknya Desa ¹ /Kelurahan Menurut Sumber Penerangan Jalan Utama Desa/Kelurahan di Kecamatan Pondok Kubang, 2021–2023 <i>Number of Villages¹/Kelurahan by Source of Villages/Kelurahan's Main Street Illumination in Pondok Kubang District, 2021–2023</i>	51
4.3.4	Banyaknya Desa ¹ /Kelurahan Menurut Penggunaan Fasilitas Tempat Buang Air Besar Sebagian Besar Keluarga di Kecamatan Pondok Kubang, 2021–2023 <i>Number of Villages¹/Kelurahan by Toilet Facility Used by Majority Family in Pondok Kubang District, 2021–2023</i>	52
4.3.5	Banyaknya Desa/Kelurahan Menurut Jenis Bahan Bakar untuk Memasak yang Digunakan Sebagian Besar Keluarga di Kecamatan Pondok Kubang, 2023 <i>Number of Villages/Kelurahan by Type of Cooking Fuel Used by Majority Family in Pondok Kubang District, 2023</i>	53
4.4	AGAMA DAN SOSIAL LAINNYA RELIGION AND OTHER SOCIAL AFFAIRS	
4.4.1	Jumlah Tempat Peribadatan Menurut Desa/Kelurahan di Kecamatan Pondok Kubang, 2023	

Tabel Table	Halaman Page
	54
4.4.2	55
4.4.3	58
4.4.4	61
4.4.5	63
5.	PERTANIAN/AGRICULTURE
5.1	75
5.2	76
5.3	

Tabel Table	Halaman Page
	77
5.4	78
5.5	79
5.6	80
5.7	81
5.8	82
5.9	83
5.10	84
5.11	85

5.12	<p>Luas Area Produksi, Produksi, Jumlah Rumah Tangga Perikanan Budidaya di Kecamatan Pondok Kubang (kuintal), 2022 dan 2023 <i>The Harvested Area, Production, Value and Number of Households of Fish Capture by Type in Pondok Kubang District, 2022 and 2023</i></p>	86
6. PARIWISATA, TRANSPORTASI, DAN KOMUNIKASI/TOURISM, TRANSPORTATION, AND COMMUNICATION		
6.1 PARIWISATA TOURISM		
6.1.1	<p>Jumlah Sarana Akomodasi Menurut Desa/Kelurahan dan Jenis Akomodasi di Kecamatan Pondok Kubang, 2023 <i>Number of Accomodation Facilities by Villages/Kelurahan and Type of Accomodation in Pondok Kubang District, 2023.....</i></p>	93
6.2 TRANSPORTASI TRANSPORTATION		
6.2.1	<p>Prasarana dan Sarana Transportasi Antardesa/Kelurahan Menurut Desa/Kelurahan di Kecamatan Pondok Kubang, 2023 <i>Inter-Villages/Kelurahan Transportation Infrastructure and Facilities by Villages/Kelurahan in Pondok Kubang District, 2023</i></p>	94
6.3 KOMUNIKASI COMMUNICATION		
6.3.1	<p>Keberadaan Kantor Pos/Pos Pembantu/Rumah Pos, Pos Keliling, dan Perusahaan/Agen Jasa Ekspedisi Swasta Menurut Desa/Kelurahan di Kecamatan Pondok Kubang 2023 <i>Number of Post Office/Subsidiary of Post Office, Mobile Portal Service, Private Expedition Service Company by Villages/Kelurahan in Pondok Kubang District, 2023</i></p>	96
6.3.2	<p>Jumlah Menara Telepon seluler dan Operator Layanan Komunikasi Telepon Seluler Menurut Desa/Kelurahan di Kecamatan Pondok Kubang, 2023 <i>Number of Base Transceiver Station (BTS) and Cellular Phone Communication Service Operators by Villages/Kelurahan in Pondok Kubang District, 2023.....</i></p>	97

Tabel
Table

Halaman
Page

6.3.3	Kekuatan Sinyal Telepon Seluler dan Jenis Sinyal Internet Telepon Seluler Menurut Desa/Kelurahan di Kecamatan Pondok Kubang, 2023 <i>The Strenght of Celular Phone Signal by Villages/Kelurahan in Pondok Kubang District, 2023</i>	98
7.	PERBANKAN, KOPERASI, DAN PERDAGANGAN/BANKING, COOPERATIVE, AND TRADE	
7.1	Banyaknya Sarana Lembaga Keuangan Bank Menurut Desa/Kelurahan dan Jenis Bank di Kecamatan Pondok Kubang, 2023 <i>Number of Bank by Villages/Kelurahan and Type of Bank in Pondok Kubang District, 2023</i>	106
7.2	Banyaknya Koperasi Aktif Menurut Menurut Desa/Kelurahan dan Jenis Koperasi di KecamatanPondok Kubang, 2023 <i>Number of Cooperative by Villages/Kelurahan and Type of Cooperative in Pondok Kubang District, 2023</i>	107
7.3	Banyaknya Sarana Perdagangan Menurut Desa/Kelurahan dan Jenis Sarana Perdagangan di Kecamatan Pondok Kubang, 2023 <i>Number of Trade Facilities by Villages/Kelurahan and Type of Trade Facilities in Pondok Kubang District, 2023</i>	109

DAFTAR GAMBAR/LIST OF FIGURES

Gambar Figure		Halaman Page
1.1	Luas Daerah menurut Desa/Kelurahan (%), 2023 <i>Total Area by Village/Kelurahan (%), 2023.....</i>	5
1.2	Jarak ke Ibukota Kecamatan Menurut Desa/Kelurahan di Kecamatan Pondok Kubang (km), 2023 <i>Distance to the District Capital by Village/Kelurahan in Pondok Kubang District (km), 2023</i>	6
2.1	Jumlah Desa Menurut Klasifikasi di Kabupaten Bengkulu Tengah 2024 <i>The Number of Villages Based On Classification 2024.....</i>	15
3.1	Jumlah Penduduk di Kecamatan Pondok Kubang, 2023 <i>Population Growth in Pondok Kubang District, 2023</i>	29
4.1	Jumlah Sekolah Menurut Jenjang Pendidikan di Kecamatan Pondok Kubang, 2021/2023 dan 2023/2024 <i>Number of School by Educational Level in Pondok Kubang District, 2021/2023 and 2023/2024.....</i>	37
4.2	Persentase Peserta KB Aktif Menurut Alat yang Digunakan di Kecamatan Pondok Kubang, 2023 <i>Percentage of Active Family Planning Participants by Type of Contraception Use in Pondok Kubang District, 2023</i>	38
5.1	Populasi Ternak di Kecamatan Pondok Kubang (ekor), 2023 <i>Livestock Population in Pondok Kubang District (heads), 2023</i>	73
5.2	Populasi Ternak di Kecamatan Pondok Kubang (ekor), 2023 <i>Livestock Population in Pondok Kubang District (heads), 2023</i>	74
6.1	Jumlah Menara Telepon Seluler di Kecamatan Pondok Kubang, 2023 <i>Number of Base Transceiver Station (BTS) in Pondok Kubang District, 2023</i>	91
6.2	Jumlah Operator Layanan Komunikasi Telepon Seluler di Kecamatan Pondok Kubang, 2023 <i>Number of Cellular Phone Communication Service Operators in Pondok Kubang District, 2023.....</i>	92

Gambar Figure		Halaman Page
7.1	Banyaknya Koperasi Aktif Menurut Menurut Desa/Kelurahan dan Jenis Koperasi di Kecamatan Pondok Kubang, 2023 <i>Number of Cooperative by Villages/Kelurahan and Type of Cooperative in Pondok Kubang District, 2023</i>	104
7.2	Banyaknya Sarana Perdagangan Menurut Desa/Kelurahan dan Jenis Sarana Perdagangan di Kecamatan Pondok Kubang, 2023 <i>Number of Trade Facilities by Villages/Kelurahan and Type of Trade Facilities in Pondok Kubang District, 2023</i>	105

<https://bengkulutengahkab.bps.go.id>

PENJELASAN UMUM/EXPLANATORY NOTES

Tanda-tanda, satuan-satuan, dan lain-lainnya yang digunakan dalam publikasi ini adalah sebagai berikut:

Symbols, measurement units, and acronyms which are used in this publication, are as follows:

1. TANDA-TANDA/SYMBOLS

Data tidak tersedia/ <i>Data not available</i>	: ...
Tidak ada atau nol / <i>Null or zero</i>	: -
Data dapat diabaikan/ <i>Data negligible</i>	: ~0
Tanda decimal/ <i>Decimal point</i>	: ,
Data tidak dapat ditampilkan/ <i>Not applicable</i>	: NA
Angka estimasi/ <i>Estimated figures</i>	: e
Angka diperbaiki/ <i>Revised figures</i>	: r
Angka sementara/ <i>Preliminary figures</i>	: *
Angka sangat sementara/ <i>Very preliminary figures</i>	: **
Angka sangat sangat sementara/ <i>Very very preliminary figures</i>	: ***

2. SATUAN/UNITS

barel/ <i>barrel</i>	: 158,99 liter/ <i>litres</i> = 1/6,2898 m ³
hektare (ha)/ <i>hectare (ha)</i>	: 10.000 m ²
kilometer (km)/ <i>kilometres (km)</i>	: 1.000 meter/ <i>meters (m)</i>
knot/ <i>knot</i>	: 1,8523 km/jam (<i>km/hour</i>)
kuintal/ <i>quintal</i>	: 100 kg
KWh	: 1.000 Watt hour
MWh	: 1.000 KWh
liter (untuk beras)/ <i>litre (for rice)</i>	: 0,80 kg
MMSCF	: 1/35,3 m ³
metrik ton (m.ton)/ <i>metric ton (m. ton)</i>	: 0,98421 long ton = 1.000 kg
ons/ <i>ounce</i>	: 28,31 gram/ <i>grams</i>
ton	: 1.000 kg

Satuan lain: buah, dus, butir, helai/lembar, kaleng, batang, pulsa, ton kilometer (ton-km), jam, menit, persen (%).

Other units: unit, pack, pieces, sheet, tin, pulse, ton-kilometres(ton-km), hour, minute, percent (%).

Perbedaan angka di belakang koma disebabkan oleh pembulatan angka.

The difference in decimal numbers is caused by rounding.

DAFTAR SINGKATAN/LIST OF ABBREVIATION

SI	: Stasiun Iklim/ <i>Climate Station</i>
SMPK	: Stasiun Meterologi Pertanian Khusus/ <i>Special Agricultural Meteorological Station</i>
t.t	: Tempat tidur/ <i>Bed</i>
BCG	: Bacillus Calmette Guerin
DPT	: Difteri, Pertusis, Tetanus/ <i>Diphtheria, Tetanus, and Pertussis</i>
TT	: Tetanus Toxoid
IOT	: Industri Obat Tradisional/ <i>Traditional Medicine Industry</i>
IKOT	: Industri Kecil Obat Tradisional/ <i>Traditional Medicine Small Industry</i>
Alkes	: Alat kesehatan/ <i>Health Kits</i>
PKRT	: Perbekalan Kesehatan Rumah tangga/ <i>Household Health Logistics</i>
Kompl	: Komplemen/ <i>Complement</i>
IRTP	: Industri Pangan Produksi Rumah Tangga/ <i>Foods Home Industry</i>
PBF	: Pedagang Besar Farmasi/ <i>Pharmacy Whole-seller</i>
GFK	: Gudang Farmasi Kab/Kota/Regency/ <i>Municipality Pharmacy Warehouse</i>
RB	: Rumah Bersalin/ <i>Delivery House</i>
Pustu	: Puskesmas pembantu/ <i>Auxiliary Public Health Center</i>
BP	: Balai Pengobatan/ <i>Polyclinic</i>
TPS	: Tempat Pembuangan Sampah Sementara / <i>landfill</i>
Jamkesmas	: Jaminan kesehatan masyarakat miskin/ <i>Poor public health insurance</i>
PJKMU	: Program Jaminan Kesehatan Masyarakat Umum/ <i>General Public Health Insurance Program</i>
SIUP	: Surat Ijin Usaha Perdagangan/ <i>Trading Permission Letter</i>
TDP	: Tanda Daftar Perusahaan/ <i>Company Registration Identity</i>
API	: Angka Pengenal Importir/ <i>Importer's Identity Number</i>

01

GEOGRAFI GEOGRAPHY

Luas Wilayah
Keramatan Pandak Kubang
9098,241 ha



PENJELASAN TEKNIS**TECHNICAL NOTES**

1. Berdasarkan posisi geografisnya, Kecamatan Pondok Kubang memiliki batas-batas:
 - Sebelah Utara Kecamatan Pondok Kelapa
 - Sebelah Selatan Kecamatan Talang Empat
 - Sebelah Timur Kecamatan Karang Tinggi
 - Sebelah Barat Kota Bengkulu

2. Kecamatan Pondok Kubang terdiri dari 12 desa, yaitu:
 - Desa Tanjung Terdana
 - Desa Pondok Kobang
 - Desa Anyar
 - Desa Batu Raja
 - Desa Tanjung Dalam
 - Desa Talang Tengah I
 - Desa Linggar Galing
 - Desa Paku Haji
 - Desa Dusun Baru I
 - Desa Taba Jambu
 - Desa Harapan Makmur
 - Desa Margo Mulyo

1. *In terms of geographic position, Pondok Kubang District has boundaries as follows:*

- *North - Pondok Kelapa District*
- *South - Talang Empat District*
- *North - Karang Tinggi District*
- *North - Bengkulu City*

2. *Pondok Kubang District has 12 villages. These include:*

- *Tanjung Terdana Village*
- *Pondok Kubang Village*
- *Anyar Village*
- *Batu Raja Village*
- *Tanjung Dalam Village*
- *Talang Tengah I Village*
- *Linggar Galing Village*
- *Paku Haji Village*
- *Dusun Baru I Village*
- *Taba Jambu Village*
- *Harapan Makmur Village*
- *Margo Mulyo Village*

ULASAN

Kecamatan Pondok Kubang terletak di bagian barat Karang Tinggi, ibukota Kabupaten Bengkulu Tengah. Luas wilayah Kecamatan Pondok Kubang mencapai lebih kurang 9098,241 hektar atau 90,98 kilometer persegi. Ibukota Kecamatan Pondok Kubang terletak di Desa Pondok Kubang dan terdiri dari 12 desa definitif.

Secara geografis, Kecamatan Pondok Kubang di sebelah utara berbatasan dengan Kecamatan Pondok Kelapa, di sebelah selatan berbatasan dengan Kecamatan Talang Empat, di sebelah timur berbatasan dengan Kecamatan Karang Tinggi, dan di sebelah timur berbatasan dengan Kota Bengkulu.

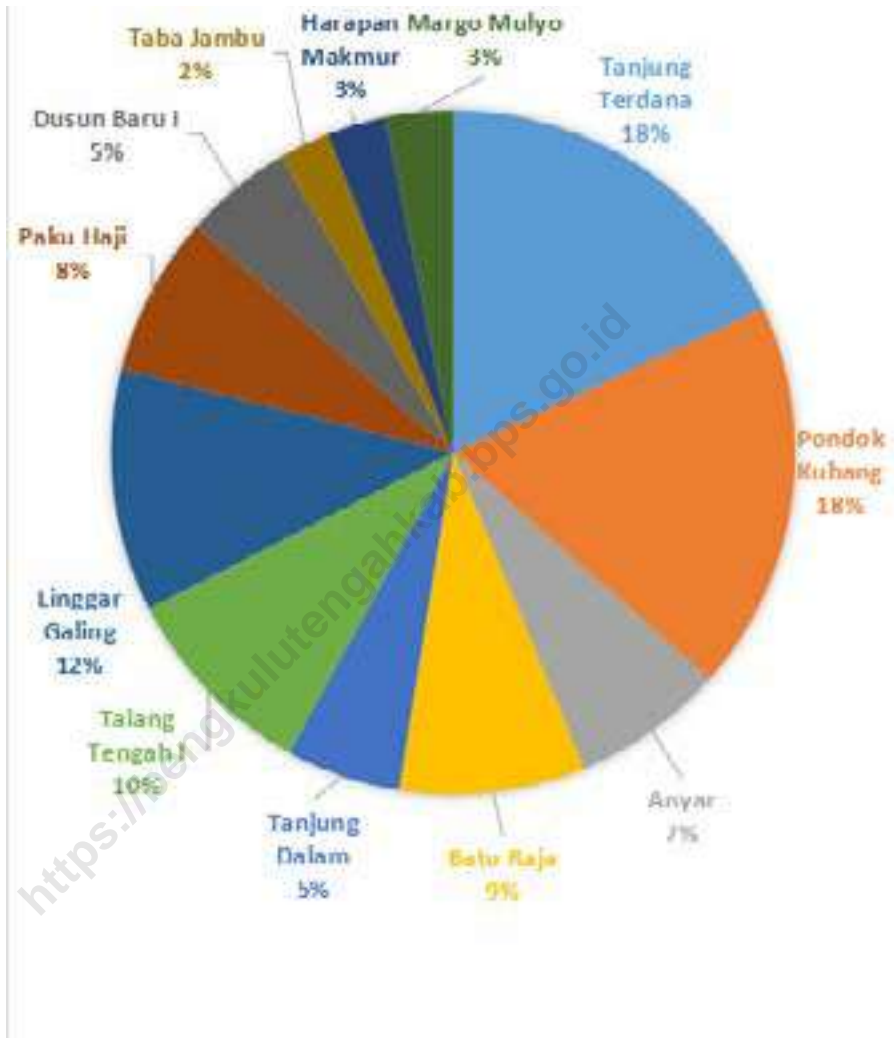
Kecamatan Pondok Kubang keadaan topografinya berbukit-bukit dan banyak lereng dengan ketinggian berkisar antara 60-500 m dpl dan tidak berbatasan langsung dengan pantai.

DESCRIPTION

Pondok Kubang District is located in the western side of Karang Tinggi, the capital of Bengkulu Tengah Regency. The total area of Pondok Kubang District reaches approximately 9098,241 hectares or 90,98 square kilometers. The capital of Pondok Kubang District is located in Pondok Kubang and it has 12 definitive villages.

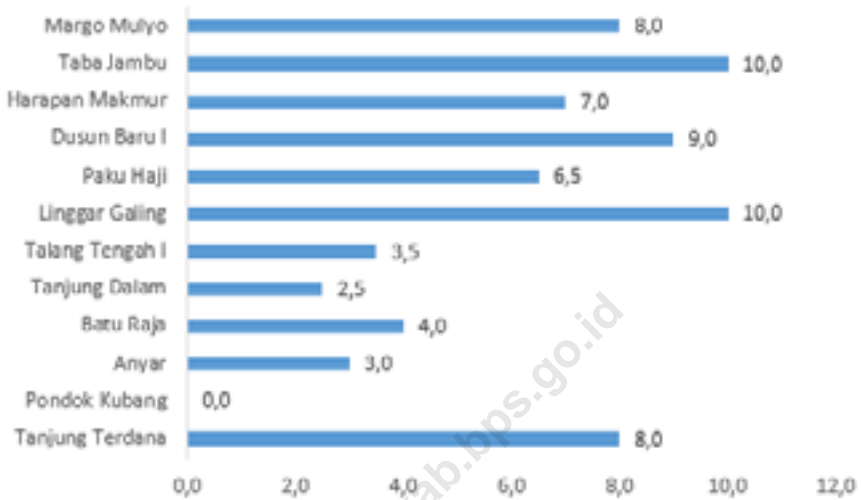
Geographically, on the north side Pondok Kubang District shares borders with Pondok Kelapa District, on the south side with Talang Empat District, on the east side with Karang Tinggi District, and on the west side with the Bengkulu City.

The topography of Pondok Kubang District is hilly with many slope with altitude ranged 60-500 m asl and All Village areas not directly adjacent to the beach.



Sumber/Source : Kecamatan Pondok Kubang/Pondok Kubang District

Gambar 1.1 Luas Daerah menurut Desa/Kelurahan (%), 2023
Figures Total Area by Village/Kelurahan (%), 2023



Sumber/Source : Kecamatan Pondok Kubang / Pondok Kubang District

Gambar 1.2
Figures

Jarak ke Ibukota Kecamatan Menurut Desa/Kelurahan di Kecamatan Pondok Kubang (km), 2023
Distance to the District Capital by Village/Kelurahan in Pondok Kubang District (km), 2023

Tabel 1.1
Table

Luas Wilayah Menurut Desa/Kelurahan di Kecamatan Pondok Kubang , 2023
Total Area by Villages/Kelurahan in Pondok Kubang District, 2023

Desa/Kelurahan Village/Kelurahan	Luas Total Area (km²/sq.km)	Persentase terhadap Luas Kecamatan Percentage to District Area
(1)	(2)	(3)
Tanjung Terdana	16,46	18,09
Pondok Kubang	16,77	18,43
Anyar	6,57	7,22
Batu Raja	8,01	8,80
Tanjung Dalam	4,94	5,42
Talang Tengah I	8,63	8,70
Linggar Galing	10,42	7,67
Paku Haji	6,9	9,27
Dusun Baru I	4,67	7,70
Harapan Makmur	2,53	8,75
Taba Jambu	2,19	8,76
Margo Mulyo	2,91	7,93
Kecamatan Pondok Kubang	90,98	100,00

Sumber/Source: Kecamatan Pondok Kubang/Pondok Kubang District

Tabel 1.2
Table

Jarak ke Ibukota Kecamatan dan Ibukota Kabupaten/Kota Menurut Desa/Kelurahan di Kecamatan Pondok Kubang (km), 2023
Distance to the District Capital and Regency/Municipal Capital by Villages/Kelurahan in Pondok Kubang District (km), 2023

Desa/Kelurahan <i>Village/Kelurahan</i>	Jarak ke Ibukota Kecamatan <i>Distance to District Capital</i>	Jarak ke Ibukota Kabupaten/ Kota <i>Distance to Regency/Municipal Capital</i>
(1)	(2)	(3)
Tanjung Terdana	8,0	18,0
Pondok Kubang	0,0	19,0
Anyar	3,0	23,0
Batu Raja	4,0	19,0
Tanjung Dalam	2,5	18,0
Talang Tengah I	3,5	19,0
Linggar Galing	10,0	22,0
Paku Haji	6,5	21,0
Dusun Baru I	9,0	16,0
Harapan Makmur	7,0	15,0
Taba Jambu	10,0	15,0
Margo Mulyo	8,0	21,0

Sumber/Source: Kecamatan Pondok Kubang/Pondok Kubang District

Tabel 1.3
Table

Letak Geografis Desa / Kelurahan di Kecamatan Pondok Kubang, 2023
Geographic Position of Villages/Kelurahan in Pondok Kubang District, 2023

Desa/Kelurahan Village/Kelurahan	Tepi Pantai Seashore	Bukan Tepi Pantai Not Seashore
(1)	(2)	(3)
Tanjung Terdana	-	√
Pondok Kubang	-	√
Anyar	-	√
Batu Raja	-	√
Tanjung Dalam	-	√
Talang Tengah I	-	√
Lingar Galing	-	√
Paku Haji	-	√
Dusun Baru I	-	√
Harapan Makmur	-	√
Taba Jambu	-	√
Margo Mulyo	-	√

Sumber/Source: Kecamatan Pondok Kubang/Pondok Kubang District

02

PEMERINTAHAN
GOVERNMENT



9

Desa Berkembang
Developing Villages

3

Desa Maju
Developed Villages

Kecamatan Pondok Kubang
Pondok Kubang District

PENJELASAN TEKNIS**TECHNICAL NOTES**

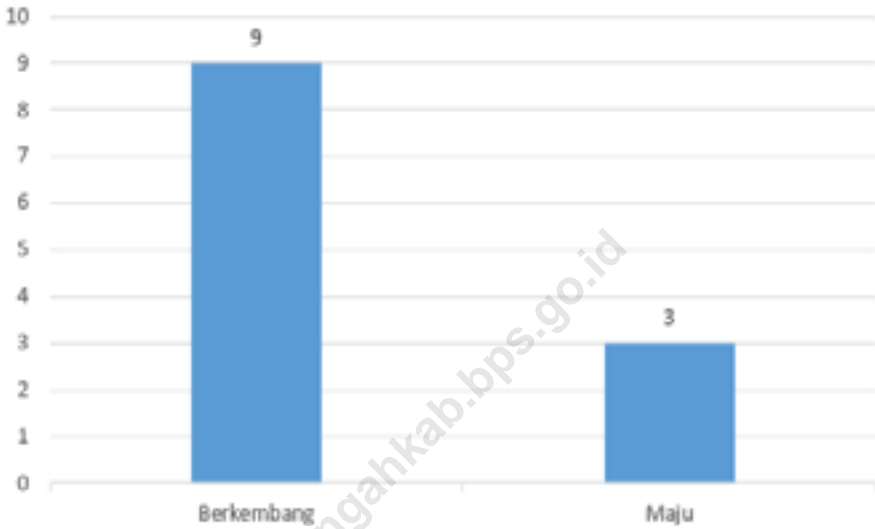
- | | |
|---|--|
| <p>1. Desa Tertinggal adalah suatu wilayah pedesaan terisolir dengan daerah lainnya, akibat kekurangan sarana infrastruktur sehingga menghambat perkembangan desa.</p> | <p>1. <i>Left Behind village is a rural area where isolated with other regions, because lack of infrastructure means that it hampers village development</i></p> |
| <p>2. Desa Berkembang adalah suatu wilayah pedesaan yang sudah bisa memenuhi kebutuhannya sendiri dan kelebihan produksi sudah mulai dijual ke daerah-daerah lainnya. Ciri-ciri desa berkembang adalah adanya pengaruh dari luar sehingga mengakibatkan perubahan pola pikir.</p> | <p>2. <i>Developing village is a rural area that has been able to meet their own needs and excess production have started to be sold to other regions. The characteristic of Developing village is the influence from the outside, resulting in a change of mindset.</i></p> |
| <p>3. Desa definitif adalah wilayah yang secara administratif di bawah kecamatan yang dipimpin oleh Kepala Desa.</p> | <p>3. <i>Definitive village is a area which is administratively under the subdistrict led by the Village Head.</i></p> |
| <p>4. Desa persiapan adalah desa baru di dalam wilayah desa sebagai hasil pemekaran yang akan ditingkatkan menjadi desa definitif.</p> | <p>4. <i>Preparation village is a new village in rural areas as a result of the division that will be upgraded into a definitive village.</i></p> |

ULASAN

Kecamatan Pondok Kubang terdiri dari 12 Desa. Secara status seluruh desa tersebut berstatus definitif. Untuk klasifikasi desa berdasarkan Indeks Desa Membangun terdapat 4 klasifikasi yaitu desa maju, desa mandiri, desa berkembang dan desa tertinggal. Berdasarkan peringkat nilai rata-rata Indeks Desa Membangun Tahun 2022 oleh Direktorat Jenderal Pembangunan Desa dan Perdesaan, Kementerian Desa Pembangunan Daerah Tertinggal dan Transmigrasi dari 12 Desa di Kecamatan Pondok Kubang terbagi menjadi 9 desa berkembang dan 3 desa maju.

DESCRIPTION

Pondok Kubang District consists of 12 villages. In terms of village status, all villages have definitive status. There are 4 classifications for village classification based on the Developing Village Index, namely developed villages, developing independent villages villages, and underdeveloped villages. Based on the rating of the average value of the 2022 Developing Villages Index by the Directorate General of Village and Rural Development, the Ministry of Villages for Disadvantaged Development Regions of and Transmigration from 12 Villages in Pondok Kubang District is divided into 9 developing villages and 3 developed villages.



Sumber/Source : Direktorat Jenderal Pembangunan Desa dan Perdesaan/ Directorate General of Village and Rural Development

Gambar 2.1
Figures

Jumlah Desa Menurut Klasifikasi di Kabupaten Bengkulu Tengah 2024
The Number of Villages Based On Classification 2024

2.1 WILAYAH ADMINISTRATIF ADMINISTRATIVE AREA

Tabel 2.1.1 **Klasifikasi Desa/Kelurahan di Kecamatan Pondok Kubang, 2023**
Table **Villages/Kelurahan Classification in Pondok Kubang District, 2023**

Desa/Kelurahan <i>Village/Kelurahan</i>	Mandiri <i>Independent</i>	Maju <i>Advanced</i>	Berkembang <i>Developing</i>	Tertinggal <i>Left Behind</i>
(1)	(2)	(3)	(4)	(5)
Tanjung Terdana	-	-	√	-
Pondok Kubang	-	-	√	-
Anyar	-	-	√	-
Batu Raja	-	-	√	-
Tanjung Dalam	-	-	√	-
Talang Tengah I	-	-	√	-
Linggar Galing	-	-	√	-
Paku Haji	-	-	√	-
Dusun Baru I	-	-	√	-
Harapan Makmur	-	√	-	-
Taba Jambu	-	√	-	-
Margo Mulyo	-	√	-	-
Kecamatan Pondok Kubang	0	3	9	0

Sumber/Source: Direktorat Jenderal Pembangunan Desa dan Perdesaan/ Directorate General of Village and Rural Development

Tabel 2.1.2 **Status Desa/Kelurahan di Kecamatan Pondok Kubang, 2023**
Table **Status of Villages/Kelurahan in Pondok Kubang District, 2023**

Desa/Kelurahan <i>Village/Kelurahan</i>	Definitif <i>Definitive</i>	Persiapan <i>Preparation</i>
(1)	(2)	(3)
Tanjung Terdana	√	-
Pondok Kubang	√	-
Anyar	√	-
Batu Raja	√	-
Tanjung Dalam	√	-
Talang Tengah I	√	-
Linggar Galing	√	-
Paku Haji	√	-
Dusun Baru I	√	-
Harapan Makmur	√	-
Taba Jambu	√	-
Margo Mulyo	√	-

Sumber/Source: Pemerintah Kabupaten Bengkulu Tengah/Government of Bengkulu Tengah Regency

Tabel 2.1.3 Banyaknya Satuan Lingkungan Setempat (SLS) Menurut Desa/Kelurahan di Kecamatan Pondok Kubang, 2023
Table *Number of Local Environment Unit (LEU) by Villages/ Kelurahan in Pondok Kubang District, 2023*

Desa/Kelurahan Villages/Kelurahan	Jumlah SLS Terkecil Number of LEU	Nama SLS Terkecil Name of LEU
(1)	(2)	(3)
Tanjung Terdana	3	Dusun
Pondok Kubang	3	Dusun
Anyar	3	Dusun
Batu Raja	3	Dusun
Tanjung Dalam	3	Dusun
Talang Tengah I	3	Dusun
Linggar Galing	3	Dusun
Paku Haji	3	Dusun
Dusun Baru I	3	Dusun
Harapan Makmur	3	Dusun
Taba Jambu	3	Dusun
Margo Mulyo	3	Dusun
Jumlah/Total	36	Dusun

Sumber/Source: Pemerintah Kabupaten Bengkulu Tengah/Government of Bengkulu Tengah Regency

Tabel
Table 2.1.4

Keberadaan Kantor Desa menurut Desa di Kecamatan Pondok Kubang, 2023
Presence of Village Office by Village in Pondok Kubang District, 2023

Desa/Kelurahan Villages/Kelurahan	Ada Kantor Desa Have Village Officer	Tidak ada Kantor Desa No Village Office
(1)	(2)	(3)
Tanjung Terdana	1	-
Pondok Kubang	1	-
Anyar	1	-
Batu Raja	1	-
Tanjung Dalam	1	-
Talang Tengah I	1	-
Linggar Galing	1	-
Paku Haji	1	-
Dusun Baru I	1	-
Harapan Makmur	1	-
Taba Jambu	1	-
Margo Mulyo	1	-
Jumlah/Total	12	-

Sumber/Source: Kecamatan Pondok Kubang/Pondok Kubang District

2.2 SUMBER DAYA MANUSIA HUMAN RESOURCES

Tabel 2.2.1 Jumlah Pegawai Negeri Sipil Menurut Pemerintah Daerah dan Jenis Kelamin di Kecamatan Pondok Kubang, 2023
Table *Number of Civil Servants by Local Government and Sex in Pondok Kubang District, 2023*

Pemerintah Daerah <i>Local Government</i>	Laki-Laki <i>Male</i>	Perempuan <i>Female</i>	Jumlah <i>Total</i>
(1)	(2)	(3)	(4)
Pemerintah Daerah Kecamatan Pondok Kubang <i>Pondok Kubang District Government</i>	8	6	14
Pemerintah Daerah Desa Tanjung Terdana <i>Tanjung Terdana Government</i>	-	-	-
Pemerintah Daerah Desa Pondok Kubang <i>Pondok Kubang Government</i>	-	-	-
Pemerintah Daerah Desa Anyar <i>Anyar Government</i>	-	-	-
Pemerintah Daerah Desa Batu Raja <i>Batu Raja Government</i>	-	-	-
Pemerintah Daerah Desa Tanjung Dalam <i>Tanjung Dalam Government</i>	-	-	-
Pemerintah Daerah Desa Talang Tengah I <i>Talang Tengah I Government</i>	-	-	-
Pemerintah Daerah Desa Linggar Galing <i>Linggar Galing Government</i>	-	-	-
Pemerintah Daerah Desa Paku Haji <i>Paku Haji Government</i>	-	-	-
Pemerintah Daerah Desa Dusun Baru I <i>Dusun Baru I Government</i>	-	-	-
Pemerintah Daerah Desa Harapan Makmur <i>Harapan Makmur Government</i>	-	-	-
Pemerintah Daerah Desa Taba Jambu <i>Taba Jambu Government</i>	-	-	-
Pemerintah Daerah Desa Margo Mulyo <i>Margo Mulyo Government</i>	-	-	-

Sumber/Source: Kecamatan Pondok Kubang/Pondok Kubang District

Tabel 2.2.2
Table

**Jumlah Pegawai Negeri Sipil Pemerintah Daerah
Kecamatan Pondok Kubang Menurut Tingkat Pendidikan
dan Jenis Kelamin, 2023**
**Number of Civil Servants of Pondok Kubang District
Government by Educational Level and Sex, 2023**

Tingkat Pendidikan <i>Educational Level</i>	Laki-Laki <i>Male</i>	Perempuan <i>Female</i>	Jumlah <i>Total</i>
(1)	(2)	(3)	(4)
Sekolah Dasar (SD) <i>Primary School</i>	-	-	-
SMP/Sederajat <i>Junior High School</i>	-	-	-
SMA/Sederajat <i>Senior High School</i>	5	-	5
Diploma I/Akta I <i>Diploma I/Akta I</i>	-	-	-
Diploma II/Akta II <i>Diploma II/Akta II</i>	-	-	-
Diploma III/Akta III <i>Diploma III/Akta III</i>	-	1	1
Diploma IV/Akta IV <i>Diploma IV/Akta IV</i>	-	-	-
S1/Sarjana <i>Under Graduate/Bachelor</i>	3	5	8
S2/Pasca Sarjana <i>Graduate</i>	-	-	-
S3/Doktor/Ph.D <i>Post Graduate</i>	-	-	-
Jumlah/Total	8	6	14

Sumber/Source: Kecamatan Pondok Kubang/Pondok Kubang District



03

**PENDUDUK
POPULATION**



penduduk Kecamatan Pondok Kubang
population Of Pondok Kubang District



5.526
Orang/People



5.250
Orang/People



10.776
Orang/People

PENJELASAN TEKNIS

1. Sumber utama data kependudukan adalah sensus penduduk yang dilaksanakan setiap sepuluh tahun sekali. Sensus penduduk telah dilaksanakan sebanyak tujuh kali sejak Indonesia merdeka, yaitu tahun 1961, 1971, 1980, 1990, 2000, 2010, dan 2020. Di dalam sensus penduduk, pencacahan dilakukan terhadap seluruh penduduk yang berdomisili di wilayah teritorial Indonesia termasuk warga negara asing kecuali anggota korps diplomatik negara sahabat beserta keluarganya. Metode pengumpulan data dalam sensus dilakukan dengan wawancara antara petugas sensus dengan responden dan juga melalui e-census. Pencatatan penduduk menggunakan konsep usual residence, yaitu konsep di mana penduduk biasa bertempat tinggal. Bagi penduduk yang bertempat tinggal tetap dicacah di mana mereka biasa tinggal, sedangkan untuk penduduk yang tidak bertempat tinggal tetap dicacah di tempat di mana mereka ditemukan petugas sensus pada malam 'Hari Sensus'. Termasuk penduduk yang tidak bertempat tinggal tetap adalah tuna wisma, awak kapal berbendera Indonesia, penghuni perahu/rumah apung, masyarakat terpencil/

TECHNICAL NOTES

1. *The main source of demographic data is population census, which is conducted every ten years. Population Census has been conducted seven times since Indonesia's independence: 1961, 1971, 1980, 1990, 2000, 2010, and 2020. The population census enumerates all residents who domicile in the entire territory of Indonesia including foreign citizens except the diplomatic corps members and their families. The method of data collection in a population census involves interviewing respondents and conducting e-census. Enumeration of the population uses the concept of "usual residence", which is the concept of "places where people usually live". De jure was applied to the permanent residents, while de facto was applied to non-permanent residents. The permanent residents were enumerated in place where they normally live, the non-permanent residents were enumerated where they were found by the enumerators, on the night of 'Census Date'. The non permanent residents include homeless people, ship crew, boat people, remote area community, and internally displaced persons. Those who had permanent residence and had been travelling away from*

terasing, dan pengungsi. Bagi mereka yang mempunyai tempat tinggal tetap dan sedang bepergian ke luar wilayah lebih dari enam bulan, tidak dicacah di tempat tinggalnya, tetapi dicacah di tempat tujuannya. Untuk tahun yang tidak dilaksanakan sensus penduduk, data kependudukan diperoleh dari hasil proyeksi penduduk. Proyeksi penduduk merupakan suatu perhitungan ilmiah yang didasarkan pada asumsi dari komponen-komponen perubahan penduduk, yaitu kelahiran, kematian, dan migrasi. Proyeksi penduduk Indonesia 2010–2035 menggunakan data dasar penduduk hasil SP2010.

their home for six months or more were not enumerated in their permanent place, but in the place where they were during the census. For the periods where the population census is not conducted, population projection is done to estimate population during those years. The population projection is an estimate based on the demographic components, such as birth, death, and migration. Indonesia's 2010–2035 population projection used the 2010 Population Census as the base population.

2. Penduduk Indonesia adalah semua orang yang berdomisili di wilayah teritorial Indonesia selama 6 bulan atau lebih dan atau mereka yang berdomisili kurang dari 6 bulan tetapi bertujuan menetap.
 3. Laju pertumbuhan penduduk adalah angka yang menunjukkan persentase penambahan penduduk dalam jangka waktu tertentu.
 4. Kepadatan penduduk adalah rasio banyaknya penduduk per kilometer persegi.
 5. Rasio jenis kelamin adalah perbandingan antara penduduk
2. *The population of Indonesia are all residents of the entire territory of Indonesia who have stayed for six months or longer, and those who intended to stay more than six months even though their length of stay is less than six months.*
 3. *The growth rate of population is the number that show percentage of population growth within a specified period.*
 4. *Population density is ratio of population per square kilometer.*
 5. *Sex ratio is the ratio of males population to females population*

laki-laki dan penduduk perempuan pada suatu wilayah dan waktu tertentu. Biasanya dinyatakan dengan banyaknya penduduk laki-laki untuk 100 penduduk perempuan.

in a given area and time, usually expressed as the number of males for every 100 females.

<https://bengkulutengahkab.bps.go.id>

ULASAN

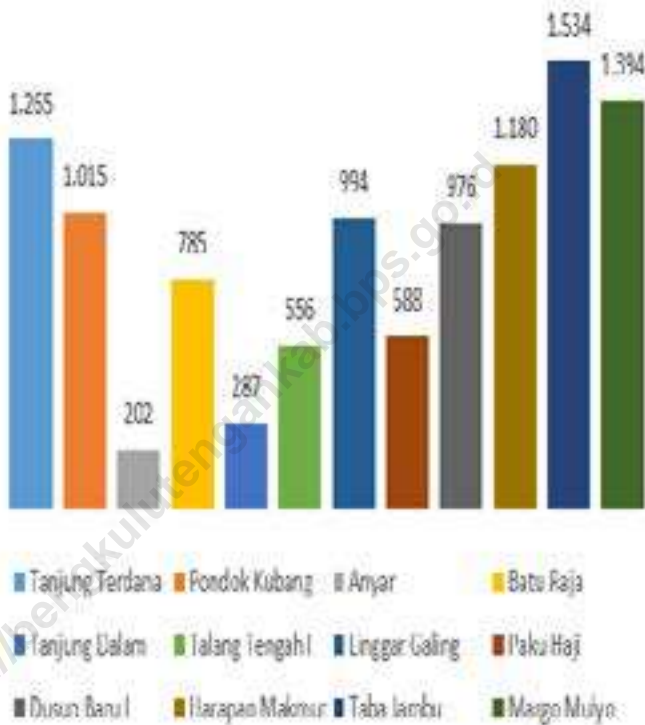
Penduduk Kecamatan Pondok Kubang berdasarkan hasil sensus penduduk tahun 2023 ada sebanyak 10.776 jiwa yang terdiri 5.526 jiwa penduduk laki-laki dan 5.250 jiwa penduduk perempuan.

Sementara itu besarnya angka kepadatan penduduk di Kecamatan Pondok Kubang Tahun 2023 adalah 2424,2 km². Kepadatan penduduk terbesar di kecamatan Pondok Kubang menurut desa adalah Desa Taba Jambu sebesar 700,5 penduduk per kilometer. Diikuti Desa Margo Mulyo sebesar 479 penduduk per kilometer dan desa Harapan Makmur sebesar 466 penduduk per kilometer.

DESCRIPTION

Pondok Kubang district population based on population census for 2023 were 10.776 people consisting of 5.526 residents of the male and 5.250 female population people.

While the magnitude of Population Density in 2023 are 2424,2 sq.km The largest population density in Pondok Kubang District are Taba Jambu Village at 700,5 residents per kilometers. Followed by Margo Mulyo Village amounting to 479 residents per kilometer and Harapan Makmur Village amounting to 466 residents per kilometers.



Sumber/Source : Dukcapil Kabupaten Bengkulu Tengah, Data Agregate semester 2 tahun 2023

Gambar 3.1
Figures

Jumlah Penduduk di Kecamatan Pondok Kubang, 2023
Population Growth in Pondok Kubang District, 2023

Tabel 3.1 **Penduduk, Distribusi Persentase Penduduk, Kepadatan Penduduk, Rasio Jenis Kelamin Penduduk Menurut Desa/ Kelurahan di Kecamatan Pondok Kubang, 2023**
Population, Percentage Distribution of Population, Population Density, and Population Sex Ratio by Villages/ Kelurahan in Pondok Kubang District, 2023

Desa/Kelurahan <i>Village/Kelurahan</i>	Penduduk/ <i>Population</i>		
	Laki-Laki/ <i>Male</i>	Perempuan/ <i>Female</i>	Jumlah/ <i>Total</i>
(1)	(2)	(3)	(4)
Tanjung Terdana	621	644	1.265
Pondok Kubang	510	505	1.015
Anyar	107	95	202
Batu Raja	406	379	785
Tanjung Dalam	157	130	287
Talang Tengah I	283	273	556
Linggar Galing	518	476	994
Paku Haji	308	280	588
Dusun Baru I	514	462	976
Harapan Makmur	620	560	1.180
Taba Jambu	711	763	1.534
Margo Mulyo	711	683	1.394
Kecamatan Pondok Kubang	5.526	5.250	10.776

Lanjutan Tabel/*Continued Table 3.1*

Desa/Kelurahan Village/Kelurahan	Persentase Penduduk Percentage of Total Population	Kepadatan Penduduk (per km²) Population Density per sq.km	Rasio Jenis Kelamin Penduduk Population Sex Ratio
(1)	(5)	(6)	(7)
Tanjung Terdana	11,74	76,9	96,4
Pondok Kubang	9,42	60,5	101,0
Anyar	1,87	30,7	112,6
Batu Raja	7,28	98,0	107,1
Tanjung Dalam	2,66	58,1	120,8
Talang Tengah I	5,16	64,4	103,7
Linggar Galing	9,22	95,4	108,8
Paku Haji	5,46	85,2	110,0
Dusun Baru I	9,06	209,0	111,3
Harapan Makmur	10,95	466,4	110,7
Taba Jambu	14,24	700,5	93,2
Margo Mulyo	12,94	479,0	104,1
Kecamatan Pondok Kubang	100,00	118.44	105.26

Sumber/*Source*: ¹Dukcapil Kabupaten Bengkulu Tengah, Data Agregate semester 2 tahun 2023

²Luas Wilayah Berdasarkan Peraturan Bupati Bengkulu Tengah Nomor 58 Tahun 2020 tanggal 14 Desember 2020/Total Area Based on Regent of Bengkulu Tengah Regency Regulation Number 58/2020, December 14, 2020

Tabel 3.2 Jumlah Penduduk Menurut Kelompok Umur dan Jenis Kelamin di Kecamatan Pondok Kubang, 2023
Table Population by Age Groups and Sex in Pondok Kubang District, 2023

Kelompok Umur Age Groups	Jenis Kelamin/Sex		
	Laki-Laki Male	Perempuan Female	Jumlah Total
(1)	(2)	(3)	(4)
0-4 Tahun	452	416	868
4-9 Tahun	502	465	967
10-14 Tahun	499	483	982
15-19 Tahun	389	384	773
20-24 Tahun	535	441	976
25-29 Tahun	455	449	904
30-34 Tahun	446	444	890
35-39 Tahun	435	396	831
40-44 Tahun	443	401	844
45-49 Tahun	299	350	649
50-54 Tahun	297	277	574
55-59 Tahun	250	218	468
60-64 Tahun	205	203	408
65-69 Tahun	134	117	251
70-74 Tahun	97	103	200
>75 Tahun	88	103	191
Kecamatan Pondok Kubang	5.526	5.250	10.776

Sumber/Source: ¹BPS, Backcasting Hasil Sensus Penduduk 2022 (SP2022)/BPS-Statistics Indonesia, Backcasting of The Result of the 2022 Population Census

²BPS, Hasil Sensus Penduduk 2022 (SP2022), September/BPS-Statistics Indonesia, The Result of the 2022 Population Census, September

³Dukcapil Kabupaten Bengkulu Tengah, Data Agregate semester 2 tahun 2023

04

SOSIAL DAN KESEJAHTERAAN RAKYAT *SOCIAL AND WELFARE*

Pondok Kubang Memiliki gedung sekolah negeri sebanyak **14** dan gedung sekolah swasta sebanyak **9**

4 | Sosial dan Kesejahteraan Rakyat/*Social and Welfare*

PENJELASAN TEKNIS

1. Rumah Sakit adalah tempat pemeriksaan dan perawatan kesehatan, biasanya berada di bawah pengawasan dokter/tenaga medis, yang melayani penderita yang sakit untuk berobat rawat jalan atau rawat inap.
2. Puskesmas (Pusat Kesehatan Masyarakat) adalah unit pelaksana teknis dinas kesehatan kabupaten/ kota yang mempunyai fungsi utama sebagai penyelenggara pelayanan kesehatan tingkat pertama. Wilayah kerja puskesmas maksimal adalah satu kecamatan dan untuk dapat menjangkau wilayah kerjanya, puskesmas mempunyai jaringan pelayanan yang meliputi unit Puskesmas Pembantu (Pustu), unit Puskesmas Keliling (Puskel), dan unit bidan desa/komunitas (Peraturan Menteri Kesehatan RI No. 75 Tahun 2014 Tentang Pusat Kesehatan Masyarakat).

TECHNICAL NOTES

1. *Hospital is a place for health check, usually controlled/supervised by doctors/medical personnel to serve the ill patients to get outpatient or inpatient treatment services.*
2. *Public Health Center is technical implementation unit of regency health department that have the primary function as a first-level health care providers. The working area standard of public health center is one district and to reach their working areas, public health centers have a service network covering subsidiary of public health center, mobile public health center units, and midwife units (Regulation of the Minister of Health of Indonesia Number 75 Year 2014 about Public Health Center).*

ULASAN

Keadaan sosial penduduk Kecamatan Pondok Kubang digambarkan dalam beberapa variabel antara lain pendidikan, kesehatan dan keluarga berencana, serta agama.

Dalam bidang pendidikan, pada tahun 2023 di Kecamatan Pondok Kubang memiliki gedung sekolah negeri sebanyak 14 yang terdiri dari 9 gedung Sekolah Dasar (SD), 2 gedung Madrasah Ibtidaiyah (MI), 2 gedung Sekolah Menengah Pertama (SMP), dan 1 gedung Sekolah Menengah Atas (SMA).

Fasilitas kesehatan merupakan salah satu tolak ukur dalam pencapaian pelaksanaan pembangunan di Kecamatan Pondok Kubang. Pada tahun 2023 terdapat 2 buah puskesmas tanpa rawat inap di wilayah Kecamatan Pondok Kubang. Sedangkan fasilitas kesehatan lainnya yakni 1 poliklinik.

Di bidang Keluarga Berencana (KB), berdasarkan data dari BPPKB Kabupaten Bengkulu Tengah menunjukkan bahwa jumlah peserta KB aktif atau akseptor aktif di Kecamatan Pondok Kubang mengalami kenaikan dibanding tahun 2023. Pada tahun 2023 jumlah akseptor aktif di Kecamatan Pondok Kubang sebanyak 1.909 pasangan.

Jumlah masjid yang terdapat di Kecamatan Pondok Kubang sebanyak 26 buah masjid dan 12 mushollah.

DESCRIPTION

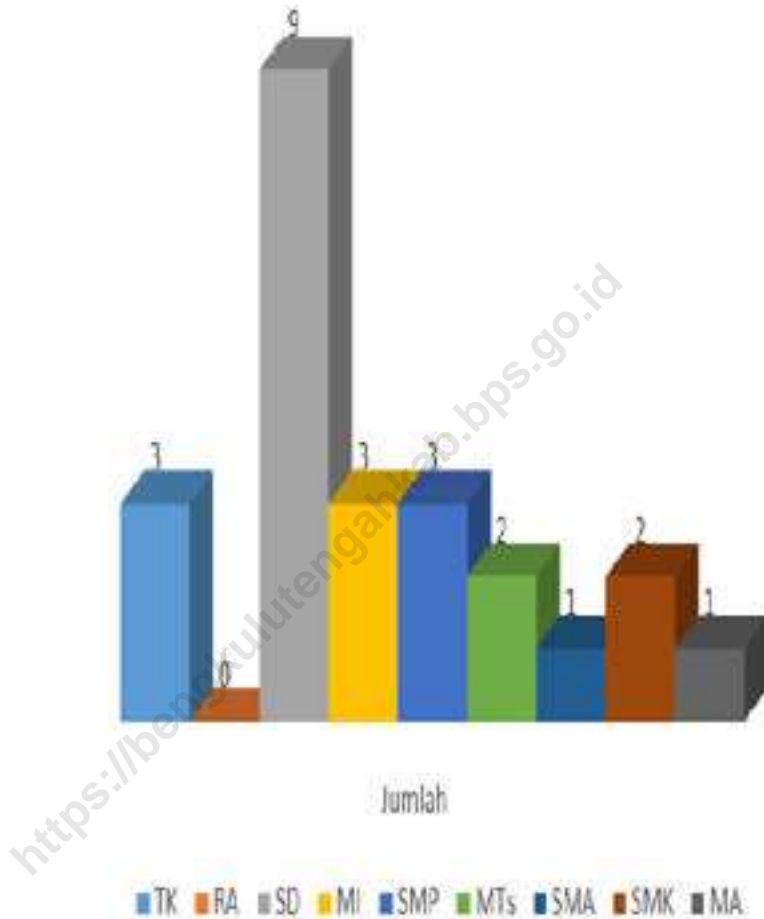
The social circumstances of people in Pondok Kubang Subdistrict are described in several variables, i.e. education, health and family planning, also religion.

In education sector, 2023, Pondok Kubang Subdistrict has 14 public school buildings, which consist of 9 Primary School buildings (SD), 2 Madrasah Ibtidaiyah (MI), 2 Junior High School buildings (SMP), and 1 Senior High School buildings (SMA).

Health facilities are one of benchmarks of the achievements on the implementation of development Pondok Kubang Subdistrict. In 2023 there are 2 units of public health centre in Pondok Kubang Subdistrict. On the other hand, there are other health facilities namely 1 unit of polyclinic.

In the sector of family planning (KB), based on data from BPPKB of Bengkulu Tengah Regency, it shows that the number of active members of family planning or active acceptors in Pondok Kubang Subdistrict have increased compared to 2021. In 2023 the number of active acceptors in Pondok Kubang Subdistrict is as many as 1.909 pairs.

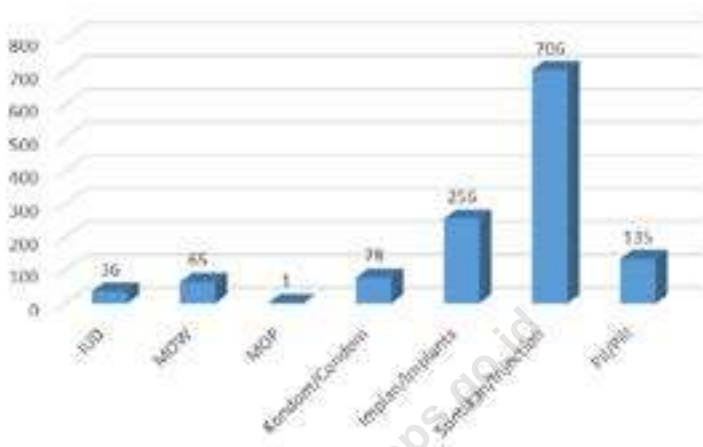
The number of mosque in Pondok Kubang Subdistrict are 26 and also there is 12 mushollah.



Sumber/Source : ¹ Kementerian Pendidikan, Kebudayaan, Riset, dan Teknologi, Sistem Data Pokok Pendidikan, data semester genap/Ministry of Education, Culture, Research, and Technology, Basic Education Data System, even semester report data
² Kementerian Agama, EMIS, data semester genap/Ministry of Religious Affairs, EMIS, genap semester report data

Gambar 4.1
Figures

Jumlah Sekolah Menurut Jenjang Pendidikan di Kecamatan Pondok Kubang, 2021/2023 dan 2023/2024
Number of School by Educational Level in Pondok Kubang District, 2021/2023 and 2023/2024



Sumber/Source : Dinas Kesehatan Kabupaten Bengkulu Tengah / Public Health office of Bengkulu Tengah Regency

Gambar 4.2
Figures

Persentase Peserta KB Aktif Menurut Alat yang Digunakan di Kecamatan Pondok Kubang, 2023
Percentage of Active Family Planning Participants by Type of Contraception Use in Pondok Kubang District, 2023

4.1 PENDIDIKAN EDUCATION

Tabel 4.1.1 Banyaknya Desa¹/Kelurahan yang Memiliki Fasilitas Sekolah Menurut Tingkat Pendidikan di Kecamatan Pondok Kubang, 2021–2023
Number of Villages¹/Kelurahan Having Educational Facilities by Educational Level in Pondok Kubang District, 2021–2023

Tingkat Pendidikan Educational Level	2021 ²	2022 ³	2023 ³
(1)	(2)	(3)	(4)
Sekolah Dasar (SD) <i>Primary School</i>	9	9	9
Madrasah Ibtidaiyah (MI) <i>Madrasah Ibtidaiyah</i>	3	3	3
Sekolah Menengah Pertama (SMP) <i>Junior High School</i>	3	3	3
Madrasah Tsanawiyah (MTs) <i>Madrasah Tsanawiyah (MTs)</i>	3	2	2
Sekolah Menengah Atas (SMA) <i>Senior High School</i>	1	1	1
Sekolah Menengah Kejuruan (SMK) <i>Vocational High School</i>	2	2	2
Madrasah Aliyah (MA) <i>Madrasah Aliyah</i>	1	1	1
Akademi/Perguruan Tinggi <i>Academy/University</i>	-	-	-

Catatan/Note: ¹ Desa pada tabel ini termasuk Unit Permukiman Transmigrasi (UPT) yang masih dibina oleh kementerian terkait/
Villages in this table include Transmigration Settlement Unit which is still fostered by the relevant ministries.

Sumber/Source: Bengkulu Tengah Dalam Angka, 2024/Bengkulu Tengah Regency In Figures, 2024

Tabel 4.1.2 Jumlah Sekolah Menurut Tingkat Pendidikan di Kecamatan Pondok Kelapa, 2022/2023 dan 2023/2024
Table Number of Schools by Educational Level in Pondok Kelapa District, 2022/2023 and 2023/2024

Tingkat Pendidikan Educational Level	Negeri/Public		Swasta/Private		Jumlah/Total	
	2022/2023	2023/2024	2022/2023	2023/2024	2022/2023	2023/2024
(1)	(2)	(3)	(4)	(5)	(6)	(7)
Taman Kanak-Kanak (TK) ¹ /Kindergarten ¹	-	-	3	3	3	3
Raudatul Athfal (RA) ² Raudatul Athfal (RA) ²	-	-	-	-	-	-
Sekolah Dasar (SD) ¹ Elementary Schools ¹	9	9	-	-	9	9
Madrasah Ibtidaiyah (MI) ² /Madrasah Ibtidaiyah (MI) ²	2	2	1	1	3	3
Sekolah Menengah Pertama (SMP) ¹ /Junior High Schools ¹	2	2	1	1	3	3
Madrasah Tsanawiyah (MTs) ² /Madrasah Tsanawiyah (MTs) ²	-	-	2	2	2	2
Sekolah Menengah Atas (SMA) ¹ /Senior High Schools ¹	-	-	1	1	1	1
Sekolah Menengah Kejuruan (SMK) ¹ Vocational High Schools ¹	1	1	1	1	2	2
Madrasah Aliyah (MA) ² Madrasah Aliyah (MA) ²	-	1	1	-	1	1

Catatan/Note: ³ Seluruh Raudatul Athfal (RA) berstatus swasta/All Raudatul Athfal (RA) are private

Sumber/Source: ¹ Kementerian Pendidikan, Kebudayaan, Riset, dan Teknologi, Sistem Data Pokok Pendidikan, data semester genap/ Ministry of Education, Culture, Research, and Technology; Basic Education Data System, even semester report data

² Kementerian Agama, EMIS, data semester genap/Ministry of Religious Affairs, EMIS, genap semester report data

Tabel 4.1.3
Table

Jumlah Guru Menurut Tingkat Pendidikan di Kecamatan Pondok Kubang, 2022/2023 dan 2023/2024
Number of Teachers by Educational Level in Pondok Kubang District, 2022/2023 and 2023/2024

Tingkat Pendidikan Educational Level	Negeri/Public		Swasta/Private		Jumlah/Total	
	2022/2023	2023/2024	2022/2023	2023/2024	2022/2023	2023/2024
(1)	(2)	(3)	(4)	(5)	(6)	(7)
Taman Kanak-Kanak (TK) ¹ /Kindergarten ¹	-	-	6	5	6	5
Raudatul Athfal (RA) ² Raudatul Athfal (RA) ²	-	-	-	-	-	-
Sekolah Dasar (SD) ^{1,3} Elementary Schools ^{1,3}	70	69	-	-	70	69
Madrasah Ibtidaiyah (MI) ² /Madrasah Ibtidaiyah (MI) ²	38	40	10	10	48	50
Sekolah Menengah Pertama (SMP) ^{1,3} Junior High Schools ^{1,3}	25	26	12	11	37	37
Madrasah Tsanawiyah (MTs) ² /Madrasah Tsanawiyah (MTs) ²	-	-	23	25	23	25
Sekolah Menengah Atas (SMA) ^{1,3} /Senior High Schools ^{1,3}	2	8	4	4	6	12
Sekolah Menengah Kejuruan (SMK) ^{1,3} Vocational High Schools ^{1,3}	26	27	10	9	36	36
Madrasah Aliyah (MA) ² Madrasah Aliyah (MA) ²	-	-	18	16	18	16

Catatan/Note: ³ Jumlah guru termasuk kepala sekolah dan guru/The total of teachers including headmaster and teacher.

Sumber/Source: ¹ Kementerian Pendidikan, Kebudayaan, Riset, dan Teknologi, Sistem Data Pokok Pendidikan, data semester genap/ Ministry of Education, Culture, Research, and Technology, Basic Education Data System, even semester report data

² Kementerian Agama, EMIS, data semester genap/Ministry of Religious Affairs, EMIS, even semester report data

Tabel 4.1.4 Jumlah Murid Menurut Tingkat Pendidikan di Kecamatan Pondok Kubang, 2022/2023 dan 2023/2024
Table Number of Pupils by Educational Level in Pondok Kubang District, 2022/2023 and 2023/2024

Tingkat Pendidikan Educational Level	Negeri/Public		Swasta/Private		Jumlah/Total	
	2022/2023	2023/2024	2022/2023	2023/2024	2022/2023	2023/2024
(1)	(2)	(3)	(4)	(5)	(6)	(7)
Taman Kanak-Kanak (TK) ¹ /Kindergarten ¹	-	-	75	69	75	69
Raudatul Athfal (RA) ² Raudatul Athfal (RA) ²	-	-	-	-	-	-
Sekolah Dasar (SD) ¹ Elementary Schools ¹	602	597	-	-	602	597
Madrasah Ibtidaiyah (MI) ² /Madrasah Ibtidaiyah (MI) ²	335	349	36	41	371	390
Sekolah Menengah Pertama (SMP) ¹ /Junior High Schools ¹	117	131	351	313	468	444
Madrasah Tsanawiyah (MTs) ² /Madrasah Tsanawiyah (MTs) ²	-	-	288	261	288	261
Sekolah Menengah Atas (SMA) ¹ /Senior High Schools ¹	-	-	123	97	123	97
Sekolah Menengah Kejuruan (SMK) ¹ Vocational High Schools ¹	123	113	191	171	314	284
Madrasah Aliyah (MA) ² Madrasah Aliyah (MA) ²	-	-	112	99	112	99

Sumber/Source: ¹ Kementerian Pendidikan, Kebudayaan, Riset, dan Teknologi, Sistem Data Pokok Pendidikan, data semester genap/ Ministry of Education, Culture, Research, and Technology, Basic Education Data System, even semester report data

² Kementerian Agama, EMIS, data semester genap/Ministry of Religious Affairs, EMIS, even semester report data

4.2 KESEHATAN HEALTH

Tabel 4.2.1 Banyaknya Desa¹/Kelurahan yang Memiliki Sarana Kesehatan Menurut Jenis Sarana Kesehatan di Kecamatan Pondok Kubang, 2021–2023
Number of Villages¹/Kelurahan Health Facilities by Type of Health Facilities in Pondok Kubang District, 2021–2023

Jenis Sarana Kesehatan <i>Type of Health Facilities</i>	2021 ²	2022 ³	2023 ³
(1)	(2)	(3)	(4)
Rumah Sakit <i>Hospital</i>	-	-	-
Rumah Sakit Bersalin <i>Maternity Hospital</i>	-	-	-
Poliklinik/Balai Pengobatan <i>Polyclinic</i>	1	1	1
Puskesmas Rawat Inap <i>Public Health Center with Inpatient Care</i>	-	-	-
Puskesmas Tanpa Rawat Inap <i>Public Health Center without Inpatient Care</i>	2	2	2
Apotek <i>Pharmacy</i>	-	-	2

Catatan/Note: ¹Desa pada tabel ini termasuk Unit Permukiman Transmigrasi (UPT) yang masih dibina oleh kementerian terkait/
Villages in this table include Transmigration Settlement Unit which is still fostered by the relevant ministries.

Sumber/Source: Bengkulu Tengah Dalam Angka, 2024/Bengkulu Tengah Regency In Figures, 2024

Tabel 4.2.2 Jumlah Tenaga Kesehatan di Kecamatan Pondok Kubang, 2023
Table Number of Medical Personnel in Pondok Kubang Subdistrict, 2023

Tenaga Kesehatan Medical Personnel	2023
(1)	(2)
Dokter ¹ /Doctor ¹	3
Dokter Gigi ² /Dentist ²	2
Perawat/Nurse	12
Bidan/Midwife	36
Tenaga Kefarmasian/Pharmacist	5
Tenaga Kesehatan Masyarakat/Public Health Worker	3
Tenaga Kesehatan Lingkungan/Environmental Health Worker	2
Tenaga Gizi/Nutritionist	3
Ahli Teknologi Laboratorium Medik/Medical Laboratory Technician	4
Kecamatan Pondok Kubang	70

Sumber/Source: Kementerian Kesehatan, <http://sisdtk.bppsdk.kemkes.go.id> /Ministry of Health

Tabel 4.2.3
Table

Jumlah Bayi Lahir, Bayi Berat Badan Lahir Rendah (BBLR), BBLR di Rujuk, dan Bergizi Kurang di Kecamatan Pondok Kubang, 2023
Number of Births, Babies with Low Birth Weights (LBW), Treated LBW, and Malnutrition Cases In Pondok Kubang District, 2023

Jenis Kasus <i>Type of Cases</i>	2023
(1)	(2)
Bayi Lahir/ <i>Births</i>	155
Bayi Berat Badan Lahir Rendah (BBLR)/ <i>Babies with Low Birth Weights (LBW)</i>	2
BBLR Dirujuk/ <i>Treated LBW</i>	1
Gizi Kurang/ <i>Malnutrition</i>	0
Kecamatan Pondok Kubang	

Sumber/*Source*: Dinas Kesehatan Kabupaten Bengkulu Tengah/*Regional Office of Health of Bengkulu Tengah Regency*

Tabel 4.2.4 Jumlah Kasus Malaria, TB Paru, Diare, DBD, dan Tetanus di Kecamatan Bengkulu Utara, 2023
Table Number of Cases of Suspect, Tuberculosis, Diarrhea, Dengue Hemorrhagic Fever and Neonatorum in Bengkulu Utara District, 2023

Jenis Kasus Type of Cases	2023
(1)	(2)
Malaria/Suspect	-
TB Paru/Tuberculosis	9
Pneumonia ¹ /Pneumonia ¹	-
Kusta/Leprosy	-
Tetanus/Neonatorum	-
Campak/Measles	-
Diare ² /Diarrhea ²	109
DBD/Dengue Hemorrhagic Fever	2
AIDS Kasus Baru ³ /AIDS New Cases ³	-
AIDS Kasus Kumulatif/AIDS Cumulative Cases	-
IMS/STD	-
Kecamatan Pondok Kubang	120

Sumber/Source: Kementerian Kesehatan, Profil Kesehatan Indonesia/Ministry of Health, Health Profile of Indonesia

Tabel 4.2.5
Table

Banyaknya Warga Penderita Kekurangan Gizi Menurut Desa/Kelurahan di Kecamatan Pondok Kubang, 2023
Number of People with Malnutrition by Villages/Kelurahan in Pondok Kubang District, 2023

Desa/Kelurahan Village/Kelurahan	2023
(1)	(2)
Tanjung Terdana	-
Pondok Kubang	-
Anyar	-
Batu Raja	-
Tanjung Dalam	-
Talang Tengah I	-
Linggar Galing	-
Paku Haji	-
Dusun Baru I	-
Harapan Makmur	-
Taba Jambu	-
Margo Mulyo	-
Kecamatan Pondok Kubang	-

Sumber/Source: Kecamatan Pondok Kubang/Pondok Kubang District

Tabel
Table 4.2.6

Jumlah Pasangan Usia Subur (PUS), Peserta KB Aktif dan Presentase Peserta KB Aktif Terhadap PUS di Kecamatan Pondok Kubang, 2023
Number of Eligible Couples, Active Family Planning Participants and Percentage of Active Family Participants to Eligible Couples in Pondok Kubang Subdistrict, 2023

Indikator/Informasi <i>Indicator/Information</i>	2023
(1)	(2)
Jumlah PUS / <i>Eligible Couples</i>	1.909
IUD	36
MOW	65
MOP	1
Kondom/ <i>Condom</i>	78
Implan/ <i>Implants</i>	256
Suntikan/ <i>Injection</i>	706
Pil/ <i>Pill</i>	135
Kecamatan Pondok Kubang	1.277

Sumber/*Source*: Dinas Kesehatan Kabupaten Bengkulu Tengah / *Public Health office of Bengkulu Tengah Regency*

4.3 PERUMAHAN DAN LINGKUNGAN HOUSING AND ENVIRONMENT

Tabel 4.3.1 Banyaknya Desa¹/Kelurahan Menurut Sumber Air Minum Sebagian Besar Keluarga di Kecamatan Pondok Kubang, 2021–2023
Number of Villages¹/Kelurahan by Drinking Water Source of Majority Family in Pondok Kubang District, 2021–2023

Sumber Air Minum Source of Drinking Water	2021 ²	2022 ³	2023 ³
(1)	(2)	(3)	(4)
Air Kemasan Bermerk/ <i>Branded Bottled Water</i>	-	-	-
Air Isi Ulang/ <i>Refill Water</i>	-	-	-
Leding Dengan Meteran/ <i>Metered Piped Water</i>	-	-	-
Leding Tanpa Meteran/ <i>Non Metered Piped Water</i>	-	-	-
Sumur Bor atau Pompa/ <i>Artesian Well or Pumped Water</i>	8	-	5
Sumur/ <i>Well</i>	4	-	7
Mata Air/ <i>Spring</i>	-	-	-
Sungai/Danau/Kolam/ Waduk/Situ/ Embung/Bendungan/ <i>River/Lake/Pond/ Reservoir/Dam</i>	-	-	-
Air Hujan/ <i>Rainwater</i>	-	-	-
Lainnya/ <i>Others</i>	-	-	-

Catatan/Note: ¹Desa pada tabel ini termasuk Unit Permukiman Transmigrasi (UPT) yang masih dibina oleh kementerian terkait/
Villages in this table include Transmigration Settlement Unit which is still fostered by the relevant ministries.

Sumber/Source: Bengkulu Tengah Dalam Angka, 2024/*Bengkulu Tengah Regency In Figures, 2024*

Tabel 4.3.2 Banyaknya Keluarga Menurut Desa/Kelurahan dan Jenis Pengguna Listrik di Kecamatan Pondok Kubang, 2023
Table *Number of Family by Villages/Kelurahan and Type of Electricity Consumer in Pondok Kubang District, 2023*

Desa/Kelurahan <i>Village/Kelurahan</i>	Pengguna Listrik <i>Electricity Consumer</i>			Bukan Pengguna Listrik <i>Not Electricity Consumer</i>
	PLN <i>State Electricity Company</i>	Non-PLN <i>Non-State Electricity Company</i>	Jumlah <i>Total</i>	
(1)	(2)	(3)	(4)	(5)
Tanjung Terdana	397	-	397	-
Pondok Kubang	278	-	278	-
Anyar	64	-	64	-
Batu Raja	224	-	224	-
Tanjung Dalam	90	-	90	-
Talang Tengah I	170	-	170	-
Linggar Galing	345	-	345	5
Paku Haji	173	-	173	1
Dusun Baru I	291	-	291	-
Harapan Makmur	351	-	351	-
Taba Jambu	455	-	455	-
Margo Mulyo	434	-	434	-
Kecamatan Pondok Kubang	3.272	-	3.272	6

Sumber/Source: Bengkulu Tengah Dalam Angka, 2024/Bengkulu Tengah Regency In Figures, 2024

Tabel 4.3.3
Table

**Banyaknya Desa¹/Kelurahan Menurut Sumber
Penerangan Jalan Utama Desa/Kelurahan di Kecamatan
Pondok Kubang, 2021–2023**
*Number of Villages¹/Kelurahan by Source of Villages/
Kelurahan's Main Street Illumination in Pondok Kubang
District, 2021–2023*

Sumber Penerangan Jalan Utama <i>Source of Main Street Illumination</i>	2021 ²	2022 ³	2023 ³
(1)	(2)	(3)	(4)
Listrik Pemerintah/ <i>State Electricity</i>	5	5	5
Listrik Non-Pemerintah/ <i>Non-State Electricity</i>	5	5	5
Non Listrik/ <i>Non-Electric</i>	-	-	-

Catatan/*Note*: ¹Desa pada tabel ini termasuk Unit Permukiman Transmigrasi (UPT) yang masih dibina oleh kementerian terkait/
Villages in this table include Transmigration Settlement Unit which is still fostered by the relevant ministries.

Sumber/*Source*: Bengkulu Tengah Dalam Angka, 2024/*Bengkulu Tengah Regency In Figures, 2024*

Tabel
Table 4.3.4

Banyaknya Desa¹/Kelurahan Menurut Penggunaan Fasilitas Tempat Buang Air Besar Sebagian Besar Keluarga di Kecamatan Pondok Kubang, 2021–2023
Number of Villages¹/Kelurahan by Toilet Facility Used by Majority Family in Pondok Kubang District, 2021–2023

Fasilitas Tempat Buang Air Besar <i>Toilet Facility</i>	2021 ²	2022 ³	2023 ³
(1)	(2)	(3)	(4)
Jamban/Toilet		-	
Sendiri/Private	12	-	12
Bersama/Shared	-	-	-
Umum/Public	-	-	-
		-	
Bukan Jamban/Non-Toilet	-	-	-
Jumlah/Total	12	-	12

Catatan/Note: ¹ Desa pada tabel ini termasuk Unit Permukiman Transmigrasi (UPT) yang masih dibina oleh kementerian terkait/
Villages in this table include Transmigration Settlement Unit which is still fostered by the relevant ministries.

Sumber/Source: Bengkulu Tengah Dalam Angka, 2024/Bengkulu Tengah Regency In Figures, 2024

Tabel 4.3.5
Table

Banyaknya Desa/Kelurahan Menurut Jenis Bahan Bakar untuk Memasak yang Digunakan Sebagian Besar Keluarga di Kecamatan Pondok Kubang, 2023
Number of Villages/Kelurahan by Type of Cooking Fuel Used by Majority Family in Pondok Kubang District, 2023

Jenis Bahan Bakar untuk Memasak <i>Type of Cooking Fuel</i>	2023
(1)	(2)
Listrik/ <i>Electric</i>	-
Elpiji 5,5 kg/ <i>Blue Gas 5.5 kg-LPG</i>	-
Elpiji 12 kg/ <i>12 kg-LPG</i>	-
Elpiji 3 kg/ <i>3 kg-LPG</i>	12
Gas Kota/ <i>City Gas</i>	-
Biogas/ <i>Biogas</i>	-
Minyak Tanah/ <i>Kerosene</i>	5
Briket/ <i>Briquettes</i>	-
Arang/ <i>Charcoal</i>	-
Kayu Bakar/ <i>Firewood</i>	-
Lainnya/ <i>Others</i>	-
Jumlah/<i>Total</i>	17

Sumber/*Source*: Bengkulu Tengah Dalam Angka, 2024/*Bengkulu Tengah Regency In Figures, 2024*

4.4 AGAMA DAN SOSIAL LAINNYA RELIGION AND OTHER SOCIAL AFFAIRS

Tabel 4.4.1 Jumlah Tempat Peribadatan Menurut Desa/Kelurahan di Kecamatan Pondok Kubang, 2023
Table 4.4.1 Number of Worship Places by Villages/Kelurahan in Pondok Kubang District, 2023

Desa/Kelurahan Village/Kelurahan	Masjid Mosque	Mushola Pray Room	Gereja Protestan Protestant Church	Gereja Katholik Catholic Church	Pura Temple	Vihara
(1)	(2)	(3)	(4)	(5)	(6)	(7)
Tanjung Terdana	2	1	-	-	-	-
Pondok Kubang	3	-	-	-	-	-
Anyar	1	-	-	-	-	-
Batu Raja	1	-	-	-	-	-
Tanjung Dalam	1	-	-	-	-	-
Talang Tengah I	2	-	-	-	-	-
Linggar Galing	3	1	2	-	-	-
Paku Haji	1	-	-	-	-	-
Dusun Baru I	3	-	-	-	-	-
Harapan Makmur	2	4	1	-	-	-
Taba Jambu	4	2	-	-	-	-
Margo Mulyo	3	4	2	-	-	-
Kecamatan Pondok Kubang	26	12	5	-	-	-

Sumber/Source: Kecamatan Pondok Kubang dalam Angka, 2023/Pondok Kubang District In Figures, 2023

Tabel 4.4.2
Table

**Banyaknya Kejadian Bencana Alam Menurut Desa/
Kelurahan dan Jenis Bencana Alam di Kecamatan Pondok
Kubang, 2023**
*Number of Natural Disaster Events by Villages/Kelurahan
and Type of Natural Disaster in Pondok Kubang District,
2023*

Desa/Kelurahan <i>Village/Kelurahan</i>	Gempa Bumi <i>Earthquake</i>	Tsunami <i>Tsunami</i>	Gunung Meletus <i>Volcanic Eruption</i>	Tanah Longsor <i>Landslide</i>
(1)	(2)	(3)	(4)	(5)
Tanjung Terdana	-	-	-	-
Pondok Kubang	-	-	-	-
Anyar	-	-	-	-
Batu Raja	-	-	-	-
Tanjung Dalam	-	-	-	-
Talang Tengah I	-	-	-	-
Linggar Galing	-	-	-	-
Paku Haji	-	-	-	-
Dusun Baru I	-	-	-	-
Harapan Makmur	-	-	-	-
Taba Jambu	-	-	-	-
Margo Mulyo	-	-	-	-
Kecamatan Pondok Kubang	-	-	-	-

Lanjutan Tabel/*Continued Table* 4.4.2

Desa/Kelurahan Village/Kelurahan	Banjir Floods	Banjir Bandang Flash Floods	Kekeringan Drought	Kebakaran Hutan dan Lahan Forest and Land Fires
(1)	(6)	(7)	(8)	(9)
Tanjung Terdana	-	-	-	-
Pondok Kubang	-	-	-	-
Anyar	-	-	-	-
Batu Raja	-	-	-	-
Tanjung Dalam	-	-	-	-
Talang Tengah I	-	-	-	-
Linggar Galing	-	-	-	-
Paku Haji	-	-	-	-
Dusun Baru I	-	-	-	-
Harapan Makmur	-	-	-	-
Taba Jambu	-	-	-	-
Margo Mulyo	-	-	-	-
Kecamatan Pondok Kubang	-	-	-	-

Lanjutan Tabel/*Continued Table 4.4.2*

Desa/Kelurahan Village/Kelurahan	Angin Puyuh/ Puting Beliung/ Topan Tornado/Typhoon	Gelombang Pasang Tidal Wave	Abrasi Abrasion
(1)	(10)	(11)	(12)
Tanjung Terdana	-	-	-
Pondok Kubang	-	-	-
Anyar	-	-	-
Batu Raja	-	-	-
Tanjung Dalam	-	-	-
Talang Tengah I	-	-	-
Linggar Galing	-	-	-
Paku Haji	-	-	-
Dusun Baru I	-	-	-
Harapan Makmur	-	-	-
Taba Jambu	-	-	-
Margo Mulyo	-	-	-
Kecamatan Pondok Kubang	-	-	-

Sumber/*Source*: Bengkulu Tengah Dalam Angka, 2024/*Bengkulu Tengah Regency In Figures, 2024*

Tabel
Table 4.4.3

Banyaknya Korban Jiwa Akibat Bencana Alam Menurut Desa/Kelurahan dan Jenis Bencana Alam di Kecamatan Pondok Kubang, 2023
*Number of Fatalities Due to Natural Disasters by Villages/
Kelurahan and Type of Natural Disaster in Pondok Kubang District, 2023*

Desa/Kelurahan <i>Village/Kelurahan</i>	Gempa Bumi <i>Earthquake</i>	Tsunami <i>Tsunami</i>	Gunung Meletus <i>Volcanic Eruption</i>	Tanah Longsor <i>Landslide</i>
(1)	(2)	(3)	(4)	(5)
Tanjung Terdana	-	-	-	-
Pondok Kubang	-	-	-	-
Anyar	-	-	-	-
Batu Raja	-	-	-	-
Tanjung Dalam	-	-	-	-
Talang Tengah I	-	-	-	-
Linggar Galing	-	-	-	-
Paku Haji	-	-	-	-
Dusun Baru I	-	-	-	-
Harapan Makmur	-	-	-	-
Taba Jambu	-	-	-	-
Margo Mulyo	-	-	-	-
Kecamatan Pondok Kubang	-	-	-	-

Lanjutan Tabel/*Continued Table 4.4.3*

Desa/Kelurahan Village/Kelurahan	Banjir Floods	Banjir Bandang Flash Floods	Kekeringan Drought	Kebakaran Hutan dan Lahan Forest and Land Fires
(1)	(6)	(7)	(8)	(9)
Tanjung Terdana	-	-	-	-
Pondok Kubang	-	-	-	-
Anyar	-	-	-	-
Batu Raja	-	-	-	-
Tanjung Dalam	-	-	-	-
Talang Tengah I	-	-	-	-
Linggar Galing	-	-	-	-
Paku Haji	-	-	-	-
Dusun Baru I	-	-	-	-
Harapan Makmur	-	-	-	-
Taba Jambu	-	-	-	-
Margo Mulyo	-	-	-	-
Kecamatan Pondok Kubang	-	-	-	-

Lanjutan Tabel/*Continued Table 4.4.3*

Desa/Kelurahan Village/Kelurahan	Angin Puyuh/ Puting Beliung/ Topan Tornado/Typhoon	Gelombang Pasang Tidal Wave	Abrasi Abrasion
(1)	(10)	(11)	(12)
Tanjung Terdana	-	-	-
Pondok Kubang	-	-	-
Anyar	-	-	-
Batu Raja	-	-	-
Tanjung Dalam	-	-	-
Talang Tengah I	-	-	-
Linggar Galing	-	-	-
Paku Haji	-	-	-
Dusun Baru I	-	-	-
Harapan Makmur	-	-	-
Taba Jambu	-	-	-
Margo Mulyo	-	-	-
Kecamatan Pondok Kubang	-	-	-

Sumber/*Source*: Bengkulu Tengah Dalam Angka, 2024/*Bengkulu Tengah Regency In Figures, 2024*

Tabel 4.4.4
Table

Keberadaan Fasilitas/Upaya Antisipasi/Mitigasi Bencana Alam Menurut Desa/Kelurahan di Kecamatan Pondok Kubang, 2023
Existence of Facilities/Efforts for Anticipation/Mitigation of Natural Disasters by Villages/Kelurahan by Villages/ Kelurahan in Pondok Kubang District, 2023

Desa/Kelurahan <i>Village/Kelurahan</i>	Sistem Peringatan Dini Bencana Alam <i>Natural Disaster Early Warning System</i>	Sistem Peringatan Dini Khusus Tsunami <i>Tsunami Early Warning System</i>	Perlengkapan Keselamatan <i>Safety Equipment</i>
(1)	(2)	(3)	(4)
Tanjung Terdana	Tidak Ada	Bukan Wilayah Berpotensi Tsunami	Tidak Ada
Pondok Kubang	Tidak Ada	Bukan Wilayah Berpotensi Tsunami	Tidak Ada
Anyar	Tidak Ada	Bukan Wilayah Berpotensi Tsunami	Tidak Ada
Batu Raja	Tidak Ada	Bukan Wilayah Berpotensi Tsunami	Tidak Ada
Tanjung Dalam	Tidak Ada	Bukan Wilayah Berpotensi Tsunami	Tidak Ada
Talang Tengah I	Tidak Ada	Bukan Wilayah Berpotensi Tsunami	Tidak Ada
Linggar Galing	Tidak Ada	Bukan Wilayah Berpotensi Tsunami	Tidak Ada
Paku Haji	Tidak Ada	Bukan Wilayah Berpotensi Tsunami	Tidak Ada
Dusun Baru I	Tidak Ada	Bukan Wilayah Berpotensi Tsunami	Tidak Ada
Harapan Makmur	Tidak Ada	Bukan Wilayah Berpotensi Tsunami	Tidak Ada
Taba Jambu	Tidak Ada	Bukan Wilayah Berpotensi Tsunami	Tidak Ada
Margo Mulyo	Tidak Ada	Bukan Wilayah Berpotensi Tsunami	Tidak Ada
Kecamatan Pondok Kubang	Tidak Ada	Bukan Wilayah Berpotensi Tsunami	Tidak Ada

Lanjutan Tabel/*Continued Table 4.4.4*

Desa/Kelurahan <i>Village/Kelurahan</i>	Rambu-Rambu dan Jalur Evakuasi Bencana <i>Sign and Evacuation Route</i>	Pembuatan, Perawatan, atau Normalisasi: Sungai, Kanal, Tanggul, Parit, Drainase, Waduk, Pantai, dll <i>Manufacture, Maintenance, or Normalization: Rivers, Canals, Embankment, etc</i>
(1)	(5)	(6)
Tanjung Terdana	Tidak Ada	Tidak Ada
Pondok Kubang	Tidak Ada	Ada
Anyar	Tidak Ada	Tidak Ada
Batu Raja	Tidak Ada	Tidak Ada
Tanjung Dalam	Tidak Ada	Ada
Talang Tengah I	Tidak Ada	Ada
Linggar Galing	Tidak Ada	Ada
Paku Haji	Tidak Ada	Tidak Ada
Dusun Baru I	Tidak Ada	Ada
Harapan Makmur	Tidak Ada	Ada
Taba Jambu	Tidak Ada	Ada
Margo Mulyo	Tidak Ada	Tidak Ada
Kecamatan Pondok Kubang	Tidak Ada	Ada

Sumber/*Source*: Bengkulu Tengah Dalam Angka, 2024/*Bengkulu Tengah Regency In Figures, 2024*

Tabel
Table 4.4.5

Banyaknya Desa/Kelurahan yang Memiliki Kelompok Kegiatan Olahraga Menurut Jenis Olahraga dan Ketersediaan Fasilitas/Lapangan Olahraga di Kecamatan Pondok Kubang, 2023
Number of Villages/Kelurahan Having Sport Activities Groups by Type of Sport and Availability of Sport Facilities/Fields in Pondok Kubang District, 2023

Jenis Olahraga <i>Type of Sport</i>	Kondisi Fasilitas/Lapangan Olahraga <i>Condition of Sport Facilities/Fields</i>			Tidak Ada Fasilitas/ Lapangan Olahraga <i>No Sport Facilities/ Fields</i>
	Baik	Rusak Sedang	Rusak Parah	
(1)	(2)	(3)	(4)	(5)
Sepak Bola/ <i>Soccer</i>	4	-	-	8
Bola Voli/ <i>Volley Ball</i>	11	-	-	1
Bulu Tangkis/ <i>Badminton</i>	5	-	-	7
Bola Basket/ <i>Basket Ball</i>	-	-	-	12
Tenis Lapangan/ <i>Court Tennis</i>	-	-	-	12
Tenis Meja/ <i>Table Tennis</i>	3	-	-	9
Futsal	4	-	-	8
Renang/ <i>Swimming</i>	-	-	-	12
Bela Diri/ <i>Martial Arts</i>	-	-	-	12
Bilyard/ <i>Billiards</i>	1	-	-	11
Fitnes, Aerobik, dll/ <i>Fitness, Aerobics, etc</i>	1	-	-	11
Lainnya/ <i>Others</i>	-	-	-	12

Sumber/*Source*: Kecamatan Pondok Kubang, 2024/*Pondok Kubang District, 2024*

05

PERTANIAN AGRICULTURE



Pertanian Kecamatan Pondok Kubang

Kecamatan Pondok Kubang mempunyai keragaman produksi tanaman hortikultura yaitu sayuran dan buah-buahan. Pada tahun 2023, terdapat 13 komoditi tanaman sayuran dan 2 Komoditas tanaman buah-buahan.

Macam-Macam Hasil Perkebunan Kecamatan Pondok Kubang

Kelapa Sawit ●

Kopi Arabika ●

Kelapa ●

Karet ●

PENJELASAN TEKNIS

1. Lahan sawah adalah lahan pertanian yang berpetak-petak dan dibatasi oleh pematang (galengan), saluran untuk menahan/ menyalurkan air, yang biasanya ditanami padi sawah tanpa memandang dari mana diperoleh atau status lahan tersebut. Lahan yang dimaksud termasuk lahan yang terdaftar di Pajak Bumi Bangunan, luran Pembangunan Daerah, lahan bengkok, lahan serobotan, lahan rawa yang ditanami padi dan lahan bekas tanaman tahunan yang telah dijadikan sawah, baik yang ditanami padi, palawija atau tanaman semusim lainnya.
2. Tegall/Kebun adalah lahan pertanian bukan sawah (lahan kering) yang ditanami tanaman semusim atau tahunan dan terpisah dengan halaman sekitar rumah serta penggunaannya tidak berpindah pindah.
3. Ladang/Huma adalah lahan pertanian bukan sawah (lahan kering) yang biasanya ditanami tanaman semusim dan penggunaannya hanya semusim atau dua musim, kemudian akan ditinggalkan bila sudah tidak subur lagi (berpindah-pindah). Kemungkinan lahan ini beberapa tahun kemudian akan dikerjakan kembali jika sudah subur.

TECHNICAL NOTES

1. *Wetland is agricultural land that separated by small dykes to resist water, where the main crop is usually wetland paddy without considering where it is got from or the status of the land. It includes the land that is registered at land income tax office, regional development contribution, 'bengkok' land, illegal ownership, swamps for rice cultivation, and annual crop land mark that has been used as rice field, which are both planted with paddy, secondary crops or the other seasonal crops.*
2. *Dry field/Garden is an dryland (unirrigated land) which is planted with seasonal or annual crops and separately from the yard around the house without shifting.*
3. *Unirrigated agricultural field / Shifting cultivation land is dryland (unirrigated land) that usually is cultivated for seasonal crops and utilized only for one or two seasons, then it will be left when it is not fertile (shifting). Maybe, this land will be used again in a few years if it has been fertile.*

- | | |
|---|---|
| <p>4. Lahan yang sementara tidak diusahakan adalah lahan yang biasanya diusahakan tetapi untuk sementara (lebih dari 1 (satu) tahun tetapi kurang dari atau sama dengan 2 (dua) tahun) tidak diusahakan, termasuk lahan sawah yang tidak diusahakan selama lebih dari 2 (dua) tahun.</p> | <p>4. <i>Temporarily unused land is land that is regularly used but temporarily (more than a year but less or equal than two years) is unused, it includes wetland that is not cultivated more than two years.</i></p> |
| <p>5. Data pokok tanaman pangan yang dikumpulkan adalah luas panen dan produktivitas (hasil per hektar). Produksi tanaman pangan merupakan hasil perkalian antara luas panen dengan produktivitas. Pengumpulan data luas panen dilakukan setiap bulan dengan pendekatan area kecamatan di seluruh wilayah Indonesia. Pengumpulan data produktivitas dilakukan melalui pengukuran langsung pada plot ubinan berukuran 2½ m x 2½ m. Pengumpulan data produktivitas dilakukan setiap subround (empat bulanan) pada waktu panen petani.</p> | <p>5. <i>The main food crops data collected consists of harvested area and productivity (yield per hectare). Food crops production is generated by harvested area multiplied by productivity. The harvested area data is collected every month using sub district area approach in all sub district in Indonesia. The productivity data collection is conducted by a direct measurement in 2½m x 2½m crop cutting plot. The productivity measurement is conducted in every subround (four monthly) at the time when farmers are harvesting their crops.</i></p> |
| <p>6. Data produksi padi dan palawija yang disajikan adalah dalam kualitas: gabah kering giling (padi), pipilan kering (jagung), biji kering (kedelai dan kacang tanah), dan umbi basah (ubi kayu dan ubi jalar).</p> | <p>6. <i>Production of paddy and secondary crops data are presented in the form of: dry unhusked rice (paddy), dry loose maize (maize), dry shells crops (soybeans and peanuts), and fresh roots (cassava and sweet potatoes).</i></p> |
| <p>7. Tanaman sayuran dan buah-buahan semusim</p> | <p>7. <i>Seasonal vegetable and fruit plants</i></p> |

Tanaman sayuran semusim adalah tanaman sumber vitamin, garam mineral dan lain-lain yang dikonsumsi dari bagian tanaman yang berupa daun, bunga, buah, dan umbinya, yang berumur kurang dari satu tahun.

Seasonal vegetable plants are plants which are the sources of vitamin, mineral salt, etc, consumed from the part of the plant in the form of leaf, flower, fruit, and root with the age of less than one year.

Tanaman buah-buahan semusim adalah tanaman sumber vitamin, garam mineral, dan lain-lain yang dikonsumsi dari bagian tanaman yang berupa buah, berumur kurang dari satu tahun, tidak berbentuk pohon/rumpun tetapi berbentuk menjalar dan berbatang lunak.

Seasonal fruit plants are plants which are the sources of vitamin, mineral salt, etc, consumed from the part of the plant in the form of fruits. These plants are creeps with the age of less than one year.

8. Tanaman buah-buahan dan sayuran tahunan

8. *Annual fruit and vegetable plants*

Tanaman buah-buahan tahunan adalah tanaman sumber vitamin, garam mineral, dan lain-lain yang dikonsumsi dari bagian tanaman yang berupa buah dan merupakan tanaman tahunan

Annual fruit plants are plants which are the sources of vitamin, contained mineral salt, etc, consumed from the part of plant in the form of fruit and more than one year of age.

Tanaman sayuran tahunan adalah tanaman sumber vitamin, garam mineral, dan lain-lain yang dikonsumsi dari bagian tanaman yang berupa daun dan atau buah yang berumur lebih dari satu tahun.

Annual vegetable plants are plants which are the sources of vitamin, contained mineral salt, etc, consumed from the part of the plant in the form of vegetable and more than one year of age.

9. Luas panen tanaman hortikultura adalah luas tanaman sayuran, buah-buahan, biofarmaka, dan tanaman hias yang diambil hasilnya/dipanen

9. *Harvested area of horticulture is area which vegetable, fruit, medicinal and ornamental plant of crop harvested during the period of report.*

pada periode pelaporan.

10. Luas panen untuk tanaman sayuran adalah luas tanaman yang dipanen sekaligus/habis/dibongkar dan luas tanaman yang dipanen berkali-kali (lebih dari satu kali)/belum habis.

Tanaman yang dipanen sekaligus/habis/dibongkar adalah tanaman yang sehabis panen langsung dibongkar/dicabut, terdiri dari bawang merah, bawang putih, bawang daun, kentang, kol/kubis, kembang kol, petsai/sawi, wortel, lobak, dan kacang merah.

Tanaman yang dipanen berkali-kali (lebih dari satu kali)/belum habis adalah tanaman yang pemanenannya lebih dari satu kali dan biasanya dibongkar apabila panen terakhir sudah tidak memadai lagi, terdiri dari: kacang panjang, cabe besar, cabe rawit, jamur, tomat, terung, buncis, ketimun, labu siam, kangkung, bayam, melon, semangka, dan blewah.

11. Produksi hortikultura adalah hasil menurut bentuk produk dari setiap tanaman sayuran, buah-buahan, biofarmaka dan tanaman hias yang diambil berdasarkan luas yang dipanen/tanaman yang menghasilkan pada bulan/triwulan laporan.

10. *Harvested area of vegetables is area of entirely plant harvested/demolished and plant harvested several times/undemolished*

Entirely plants harvested/demolished are plants usually harvested once and demolished to be substituted by other plants, consisting of: shallots, garlic, leeks, potato, cabbage, cauli flower, mustard green, carrots, chinese radish, and red kidney beans

Plants harvested several times/undemolished are plants usually harvested more than once and demolished in the case that the last harvest was economically not profitable. They consist of : yard long beans, chili, small chili, mushroom, tomatoes, egg plant, frech beans, cucumber, pumpkin/chajota, swamp cabbage, spinach, melon, watermelon, and blewah .

11. *Horticulture production is the standard production quantity form of vegetable, fruit, medicinal and ornamental plant based on harvested area/the number of production plants reported monthly/quarterly.*

12. Penghitungan luas tanaman perkebunan besar adalah pada keadaan akhir tahun dan tidak termasuk yang luasnya kurang dari 5 hektar.
13. Bentuk produksi perkebunan adalah; karet kering (karet), daun kering (teh dan tembakau), biji kering (kopi dan coklat), kulit kering (kayu manis dan kina), serat kering (rami), bunga kering (cengkeh), refined sugar (tebu dari perkebunan besar), gula mangkok (tebu dari perkebunan rakyat), ekivalen kopra (kopra), biji dan bunga (pala) serta minyak daun (sereh).
14. Rumah Tangga Perikanan Tangkap adalah rumah tangga yang melakukan kegiatan penangkapan ikan/binatang air lainnya/tanaman air dengan tujuan sebagian/seluruh hasilnya untuk dijual.
15. Rumah Tangga Perikanan Budidaya adalah rumah tangga yang melakukan kegiatan budidaya ikan/binatang air lainnya/tanaman air dengan tujuan sebagian/seluruh hasilnya untuk dijual.
12. *Planted areas of estates refer to condition at the end of the year, and exclude areas less than 5 hectares.*
13. *Production of estates crops are follows: dry rubber (rubber); dry leaves (tea and tobacco); dry beans (coffee and cocoa); dry bark (cassiavera and cinchona); dry fibre (rosella); dry flowers/buds (cloves); refined sugar (sugar cane from estate); cup sugar (sugar cane from smallholders); copra (copra); seeds and buds (nutmeg); and leaf oil (citronella).*
14. *A capture fishery household is a household conducting activities in catching fishes/other aquatic animals/aquatic plants, for which the products are wholly or partly to be sold.*
15. *An aquaculture fishery household is a household conducting activities in culturing fishes/other aquatic animals/aquatic plants, for which the products are wholly or partly to be sold.*

ULASAN

Kecamatan Pondok Kubang juga memiliki keragaman produksi sayur dan buah. Pada tahun 2023 terdapat 13 komoditas sayur dan 2 komoditas buah. Total produksi sayur sebesar 26 kuintal dan buah sebesar 1.227 kuintal.

Komoditas yang dihasilkan di Kecamatan Pondok Kubang adalah kelapa sawit, karet, kelapa, kopi robusa, dan lain-lain. Pada tahun 2023, kelapa sawit, karet, dan kopi robusa menjadi komoditas unggulan dengan produksi masing-masing sebesar 62.673; 1.806; dan 146 ton.

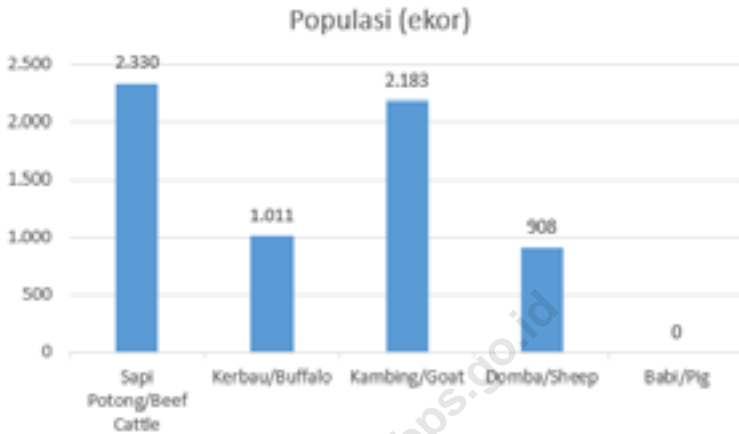
Ternak dibagi menjadi tiga kelompok yaitu ternak besar, ternak kecil, dan unggas. Ternak yang tergolong ternak besar adalah sapi potong dan kerbau; ternak yang tergolong ternak kecil adalah kambing dan domba. Sedangkan ternak yang tergolong unggas kecil adalah ayam kampung, ayam petelur, ayam pedaging, itik, entok, angsa, burung puyuh, dan kelinci. Secara umum populasi ternak besar, ternak kecil, dan unggas mengalami peningkatan jika dibandingkan dengan tahun sebelumnya. Pada tahun 2023 jumlah ternak sapi potong sebanyak 2.330 ekor dan kerbau sebanyak 1.011 ekor, kambing sebanyak 2.183 ekor dan domba sebanyak 908 ekor, sedangkan jumlah ternak unggas sebanyak 2.109 ekor ayam kampung, 1.861 ekor ayam petelur, 69.000 ekor ayam pedaging, 215 ekor bebek dan 215 ekor entok.

DESCRIPTION

Pondok Kubang Subdistrict also has a diversity of vegetable and fruit production. In 2023, there are 13 vegetables and 2 fruits commodities. The total production of vegetables is 26 quintal and fruits is 1.227 quintal.

Commodities produced in Pondok Kubang Subdistrict are palm oil, rubber, coconut, robusa coffee, etc. In 2023, palm oil, rubber, and robusa coffee are the leading commodities with production of 62.673; 1.806; and 146 tons respectively.

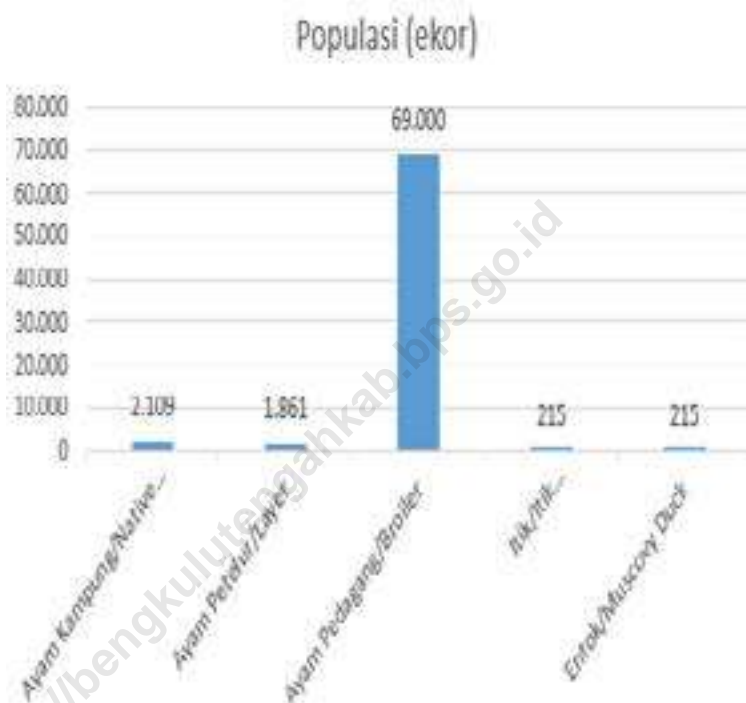
The livestock are divided into three groups: large livestock, small livestock and poultry. Animals categorized as large livestock are beef cattle and buffalo; animals categorized as small livestock are goat and sheep. While the animals categorized as small poultry are native chicken, layer, broiler, duck, entok, goose, quail, and rabbit. In general, the population of large livestock, small livestock, and poultry have increased if compared to the previous year. In 2023 the population of beef cattle are 2.330 heads and buffalo are 1.011 heads, the population of goat are 2.183 heads and sheep are 908 heads. While the population of poultry are 2.109 heads of native chickens, 1.861 heads of layers, 69.000 broiler chickens, 215 heads of ducks and 215 heads of entok.



Sumber/Source : Badan Pusat Statistik, Statistik Pertanian Hortikultura SPH-BST/BPS-Statistics Indonesia, *Agricultural Statistic for Horticulture SPH-BST*

Gambar 5.1
Figures

Populasi Ternak di Kecamatan Pondok Kubang (ekor), 2023
Livestock Population in Pondok Kubang District (heads), 2023



Sumber/Source : Badan Pusat Statistik, Statistik Pertanian Hortikultura SPH-BST/BPS-Statistics Indonesia, Agricultural Statistic for Horticulture SPH-BST

Gambar 5.2
Figures

Populasi Ternak di Kecamatan Pondok Kubang (ekor), 2023
Livestock Population in Pondok Kubang District (heads), 2023

Tabel 5.1
Table

Luas Panen Tanaman Sayuran dan Buah-buahan Semusim Menurut Jenis Tanaman di Kecamatan Pondok Kubang (ha), 2020–2023
Harvested Area of Seasonal Vegetables and Fruits by Kind of Plant in Pondok Kubang District (ha), 2020–2023

Jenis Tanaman Kind of Plants	2020	2021	2022	2023
(1)	(2)	(3)	(4)	(5)
Sayuran/Vegetables:				
Bawang Merah/Shallots	-	-	-	-
Cabai Besar/TW/Teropong Chili/Big Chili	16	16	-	-
Cabai Keiting Curly Chili	-	-	-	-
Cabai Rawit Chili/Cayenne Pepper	14	14	1	1
Kentang/Potato	-	-	-	-
Kubis/Cabbage	-	-	-	-
Tomat/Tomato	-	-	-	-
Bawang Putih/Garlic	-	-	-	-
Bayam/Spinach	7	7	3	-
Kacang Merah/Red Beans	3	3	-	-
Jamur/Mushroom	36	36	0	-
Kacang Panjang/Long Beans	20	20	1	-
Kangkung/Water Spinach	14	14	0	-
Ketimun/Cucumber	12	12	-	-
Labu Siam/Chayote	8	8	-	-
Terung/Eggplant	12	12	1	-
Tomat/Tomato	4	4	-	-
Lobak/Radish	-	-	2	-
Bawang Daun/Scallion	-	1	0	-
Buah-buahan/Fruits:				
Melon/Melon	13	13	-	-
Semangka/Watermelon	8	8	-	-

Sumber/Sources: Badan Pusat Statistik, Statistik Pertanian Hortikultura SPH-SBS/BPS-Statistics Indonesia, Agricultural Statistic for Horticulture SPH-SBS

Tabel 5.2
Table

Produksi Tanaman Sayuran dan Buah-buahan Semusim Menurut Jenis Tanaman di Kecamatan Pondok Kubang (kuintal), 2020–2023
Production of Seasonal Vegetables and Fruits by Kind of Plant in Pondok Kubang District (quintal), 2020–2023

Jenis Tanaman Kind of Plants	2020	2021	2022	2023
(1)	(2)	(3)	(4)	(5)
Sayuran/Vegetables:				
Bawang Merah/Shallots	-	-	-	-
Cabai Besar/TW/Teropong Chili/Big Chili	156	41	-	-
Cabai Keiting Curly Chili	-	-	3	7
Cabai Rawit Chili/Cayenne Pepper	125	32	7	8
Kentang/Potato	-	-	-	-
Kubis/Cabbage	-	-	-	-
Tomat/Tomato	-	-	-	-
Bawang Putih/Garlic	-	-	-	-
Bayam/Spinach	42	8	2	1
Kacang Merah/Red Bens	21	-	-	-
Jamur/Mushroom	54	0	-	-
Kacang Panjang/Long Beans	98	41	4	2
Kangkung/Water Spinach	267	5	1	2
Ketimun/Cucumber	104	7	-	-
Labu Siam/Chayote	53	6	-	-
Terung/Eggplant	123	55	7	4
Tomat/Tomato	27	14	-	-
Lobak/Radish	-	-	-	-
Bawang Daun/Scallion	-	5	3	2
Buah–buahan/Fruits:				
Melon/Melon	105	11	-	-
Semangka/Watermelon	78	16	-	-

Sumber/Sources: Badan Pusat Statistik, Statistik Pertanian Hortikultura SPH-SBS/BPS-Statistics Indonesia, Agricultural Statistic for Horticulture SPH-SBS

Tabel
Table 5.3

**Luas Panen Tanaman Biofarmaka Menurut Jenis Tanaman
di Kecamatan Pondok Kubang (m²), 2020–2023**
**Harvested Area of Medicinal Plants by Kind of Plant in
Pondok Kubang District (m²), 2020–2023**

Jenis Tanaman Kind of Plants	2020	2021	2022	2023
(1)	(2)	(3)	(4)	(5)
Jahe/Ginger	1.200	18.000	10.000	1.500
Laos/Lengkuas/Galanga	2.300	16.000	9.000	4.000
Kencur/East Indian Galangal	200	-	-	-
Kunyit/Turmeric	900	20.000	15.000	5.000
Dlingo/Dringo	-	-	-	-
Kapulaga/Java Cardamom	-	-	-	-
Keji Beling/Verbenaceae	-	-	-	-
Lempuyang/Zingiber Aromaticum	490	-	-	-
Lidah Buaya/Aloevera	249	-	-	-
Mahkota Dewa/Phaferia Macrocarpa	-	-	-	-
Mengkudu/Pace/Indian Mulberry	-	-	-	-
Sambiloto/King of Bitter	-	-	-	-
Temuireng/Black Turmeric	-	-	-	-
Temukunci/Chinese Keys	-	-	-	-
Temulawak/Java Turmeric	250	-	-	-

Sumber/Source: Badan Pusat Statistik, Statistik Pertanian Hortikultura SPH-TBF/BPS-Statistics Indonesia, Agricultural Statistic for Horticulture SPH-TBF

Tabel 5.4 **Produksi Tanaman Biofarmaka Menurut Jenis Tanaman di Kecamatan Pondok Kubang (kg), 2020–2023**
Table **Production of Medicinal Plants by Kind of Plant in Pondok Kubang District (kg), 2020–2023**

Jenis Tanaman Kind of Plants	2020	2021	2022	2023
(1)	(2)	(3)	(4)	(5)
Jahe/ <i>Ginger</i>	868	45.000	8.700	9.300
Laos/Lengkuas/ <i>Galanga</i>	2.110	48.000	6.000	17.600
Kencur/ <i>East Indian Galangal</i>	600	-	-	-
Kunyit/ <i>Turmeric</i>	900	36.000	30.000	24.000
Dlingo/ <i>Dringo</i>	-	-	-	-
Kapulaga/ <i>Java Cardamom</i>	-	-	-	-
Keji Beling/ <i>Verbenaceae</i>	-	-	-	-
Lempuyang/ <i>Zingiber Aromaticum</i>	1.140	-	-	-
Lidah Buaya/ <i>Aloevera</i>	500	-	-	-
Mahkota Dewa/ <i>Phaferia Macrocarpa</i>	-	-	-	-
Mengkudu/ <i>Pace/Indian Mulberry</i>	-	-	100	-
Sambiloto/ <i>King of Bitter</i>	-	-	-	-
Temuireng/ <i>Black Turmeric</i>	-	-	-	-
Temukunci/ <i>Chinese Keys</i>	-	-	-	-
Temulawak/ <i>Java Turmeric</i>	1.193	-	-	-

Sumber/Source: Badan Pusat Statistik, Statistik Pertanian Hortikultura SPH-TBF/BPS-Statistics Indonesia, *Agricultural Statistic for Horticulture SPH-TBF*

Tabel
Table 5.5

**Luas Panen Tanaman Hias Menurut Jenis Tanaman di
Kecamatan Pondok Kubang (m²), 2020–2023**
**Harvested Area of Ornamental Plants by Kind of Plant in
Pondok Kubang District (m²), 2020–2023**

Jenis Tanaman Kind of Plants	2020	2021	2022	2023
(1)	(2)	(3)	(4)	(5)
Anggrek Pot/Pot Orchid	-	-	-	-
Anggrek Potong/Cut Orchid	-	-	-	-
Krisan/Chrysantemum	-	-	-	-
Mawar/Rose	30	4	-	-
Sedap Malam/Tuberose	-	-	-	-
Kamboja Jepang/Adenium	10	-	-	-
Melati/Jasmine	21	-	-	-
Palem/Palm	32	-	-	-
Pisang-pisangan/Heliconia	29	-	-	-
Soka/Ixora	10	-	-	-
Pedang-pedangan/Sansevieria	-	8	-	-
Sri Rejeki/Aglaonema	-	20	-	-

Sumber/Source: Badan Pusat Statistik, Statistik Pertanian Hortikultura SPH-TH/BPS-Statistics Indonesia, Agricultural Statistik for Horticulture SPH-TH

Tabel 5.6 **Produksi Tanaman Hias Menurut Jenis Tanaman di Kecamatan Pondok Kubang (tangkai), 2020–2023**
Table **Production of Ornamental Plants by Kind of Plant n Pondok Kubang District (stalks), 2020–2023**

Jenis Tanaman <i>Kind of Plants</i>	2020	2021	2022	2023
(1)	(2)	(3)	(4)	(5)
Anggrek Pot/ <i>Pot Orchid</i>	-	-	-	-
Anggrek Potong/ <i>Cut Orchid</i>	-	-	-	-
Krisan/ <i>Chrysantemum</i>	-	-	-	-
Mawar/ <i>Rose</i>	30	29	-	-
Sedap Malam/ <i>Tuberose</i>	-	-	-	-
Kamboja Jepang/ <i>Adenium</i>	10	-	-	-
Melati/ <i>Jasmine</i>	21	-	-	-
Palem/ <i>Palm</i>	42	-	-	-
Pisang-pisangan/ <i>Heliconia</i>	44	-	-	-
Soka/ <i>Ixora</i>	10	-	-	-
Pedang-pedangan/ <i>Sansevieria</i>	44	-	-	-
Sri Rejeki/ <i>Aglaonema</i>	-	270	-	-

Sumber/Source: Badan Pusat Statistik, Statistik Pertanian Hortikultura SPH-TH/BPS-Statistics Indonesia, *Agricultural Statistik for Horticulture SPH-TH*

Tabel
Table 5.7

Produksi Buah-Buahan dan Sayuran Tahunan Menurut Jenis Tanaman di Kecamatan Pondok Kubang (kuintal), 2022 dan 2023
Production of Annual Fruits and Vegetables by Kind of Plant in Pondok Kubang District (qintal), 2022 and 2023

Jenis Tanaman <i>Kind of Plants</i>	2020	2021	2022	2023
(1)	(2)	(3)	(4)	(5)
Buah–Buahan/Fruits:				
Alpukat/ <i>Avocado</i>	-	5	1	3
Mangga/ <i>Mango</i>	-	9	6	40
Nangka/ <i>Jackfruit</i>	-	74	152	98
Belimbing/ <i>Star Fruit</i>	-	23	33	18
Duku/ <i>Duku</i>	-	-	8	2
Durian/ <i>Durian</i>	-	10	20	25
Jambu Air/ <i>Water Apple</i>	-	362	-	-
Jambu Bij/ <i>Guava</i>	-	-	200	113
Jengkol/ <i>Jengkol</i>	-	68	40	5
Nenas/ <i>Pineapple</i>	-	146	76	149
Pepaya/ <i>Papaya</i>	-	45	64	22
Pisang/ <i>Banana</i>	-	680	529	675
Rambutan/ <i>Rambutan</i>	-	300	89	70
Sayuran/Vegetables:				
Melinjo/ <i>Melinjo</i>	-	-	-	-
Petai/ <i>Twisted Cluster Bean</i>	-	-	7	7

Sumber/*Source*: Badan Pusat Statistik, Statistik Pertanian Hortikultura SPH-BST/BPS-Statistics Indonesia, *Agricultural Statistic for Horticulture SPH-BST*

Tabel
Table 5.8

**Luas Areal Tanaman Perkebunan Menurut Jenis Tanaman
di Kecamatan Pondok Kubang, 2022 dan 2023**
*Planted Area of Estate Crops by Kind of Crop in Pondok
Kubang District, 2022 and 2023*

Jenis Tanaman <i>Kind of Crop</i>	Luas Areal Tanaman (hektar) <i>Planted Area (hectar)</i>	
	2022	2023
(1)	(2)	(3)
Karet/ <i>Rubber</i>	1.237	1.414
Kopi/ <i>Coffee</i>	195	195
Kelapa/ <i>Coconut</i>	53	53
Kelapa Sawit/ <i>Palm Oil</i>	4.383	4.416
Kakou (Cokelat)/ <i>Cocoa</i>	28	-
Tebu/ <i>Sugar Cane</i>	-	-
Teh/ <i>Tea</i>	-	-
Tembakau/ <i>Tobaco</i>	-	-

Sumber/*Source*: Badan Pusat Statistik, Statistik Pertanian Hortikultura SPH-BST/*BPS-Statistics Indonesia, Agricultural Statistic for Horticulture SPH-BST*

Tabel 5.9
Table

Produksi Tanaman Perkebunan Menurut Jenis Tanaman di Kecamatan Pondok Kubang (ton), 2022 dan 2023
Production of Estate by Type of Crops in Pondok Kubang District (ton), 2022 and 2023

Jenis Tanaman <i>Kind of Plants</i>	Produksi (Ton) <i>Production (Ton)</i>	
	2022	2023
(1)	(2)	(3)
Karet/ <i>Rubber</i>	1.227	1.806
Kopi/ <i>Coffee</i>	146	146
Kelapa/ <i>Coconut</i>	46	46
Kelapa Sawit/ <i>Palm Oil</i>	62.673	62.673
Kakou (Cokelat)/ <i>Cocoa</i>	-	-
Tebu/ <i>Sugar Cane</i>	-	-
Teh/ <i>Tea</i>	-	-
Tembakau/ <i>Tobaco</i>	-	-

Sumber/*Source*: Badan Pusat Statistik, Statistik Pertanian Hortikultura SPH-BST/BPS-Statistics Indonesia, *Agricultural Statistic for Horticulture SPH-BST*

Tabel 5.10 **Populasi Ternak Menurut Jenis Ternak di Kecamatan Pondok Kubang (ekor), 2022 dan 2023**
Table **Livestock Population by Kind of Livestock in Pondok Kubang District (head), 2022 and 2023**

Jenis Ternak <i>Kind of Plants</i>	Populasi (ekor) <i>Population (head)</i>	
	2022	2023
(1)	(2)	(3)
Sapi Potong/ <i>Beef Cattle</i>	2.330	2.330
Kerbau/ <i>Buffalo</i>	1.011	1.011
Kambing/ <i>Goat</i>	2.183	2.183
Domba/ <i>Sheep</i>	908	908
Babi/ <i>Pig</i>	-	-

Sumber/Source: Badan Pusat Statistik, Statistik Pertanian Hortikultura SPH-BST/BPS-Statistics Indonesia, *Agricultural Statistic for Horticulture SPH-BST*

Tabel
Table 5.11

Populasi Unggas Menurut Jenis Unggas di Kecamatan Pondok Kubang (ekor), 2022 dan 2023
Poultry Population by Kind of Poultry in Pondok Kubang District (head), 2022 and 2023

Jenis Ternak Kind of Plants	Populasi (ekor) Population (head)	
	2022	2023
(1)	(2)	(3)
Ayam Kampung/ <i>Native Chicken</i>	2.109	2.109
Ayam Petelur/ <i>Layer</i>	20.200	1.861
Ayam Pedagang/ <i>Broiler</i>	69.000	69.000
Itik/Itik Manila/ <i>Duck/Muscovy Duck</i>	932	215
Entok/ <i>Muscovy Duck</i>	215	215

Sumber/Source: Badan Pusat Statistik, Statistik Pertanian Hortikultura SPH-BST/BPS-Statistics Indonesia, Agricultural Statistic for Horticulture SPH-BST

Tabel
Table 5.12

Luas Area Produksi, Produksi, Jumlah Rumah Tangga Perikanan Budidaya di Kecamatan Pondok Kubang (kuintal), 2022 dan 2023
The Harvested Area, Production, Value and Number of Households of Fish Capture by Type in Pondok Kubang District, 2022 and 2023

Jenis Type	Area Produksi (ha) Harvested Area (ha)	Produksi Production (ton)	Jumlah Rumah Tangga Number of Households
(1)	(2)	(3)	(4)
Perairan Umum/Inland Water	-	-	-
Kolam/Fresh Water Pond	36,6	14,50	30
Tebat Teknis/Technical Dam	8	-	14
Perikanan Sawah/Fishery	8	-	18
Tambak/Brackish Water Pond	-	-	-

Sumber/Source: Badan Pusat Statistik, Statistik Pertanian Hortikultura SPH-BST/BPS-Statistics Indonesia, Agricultural Statistic for Horticulture SPH-BST

06

PARIWISATA, TRANSPORTASI, DAN KOMUNIKASI TOURISM, TRANSPORTATION, AND COMMUNICATION

An illustration of a road scene. On the left, a white bicycle with a pink seat and blue wheels is parked. On the right, a green electric car with a yellow lightning bolt on its side is parked. In the center, a yellow sign with black text is placed on the road. The background features a green hill, a yellow sun, white clouds, and several birds flying in the sky. The foreground shows pink-roofed houses and green trees.

JENIS PRASARANA
TRANSPORTASI YANG
BANYAK DIGUNAKAN DI
KECAMATAN PONDOK
KUBANG ADALAH
TRANSPORTASI DARAT

PENJELASAN TEKNIS

TECHNICAL NOTES

- | | |
|---|---|
| <p>1. Perusahaan adalah suatu unit (kesatuan) usaha yang melakukan kegiatan ekonomi, bertujuan menghasilkan barang atau jasa, terletak pada suatu bangunan atau lokasi tertentu, dan mempunyai catatan administrasi tersendiri mengenai produksi dan struktur biaya serta ada seorang atau lebih yang bertanggung jawab atas usaha tersebut</p> | <p>1. <i>An establishment is defined as a production unit engaged in economic activity, producing goods or services, located in a building or in a certain location, keeping a business record concerning the production and cost structure, and having a person or more that are responsible to those activities.</i></p> |
| <p>2. Pelanggan adalah individu atau kelompok, baik rumah tangga, perusahaan atau institusi non profit yang membeli air bersih dari perusahaan air bersih.</p> | <p>2. <i>Customers are individuals or groups, whether household, company or nonprofit institutions that buy water supply from water supply establishment.</i></p> |
| <p>3. Air disalurkan adalah volume air bersih dari perusahaan air bersih.</p> | <p>3. <i>Distributed water is the volume of water supply from water supply establishment.</i></p> |
| <p>4. Pengumpulan data industry besar dan sedang dilakukan melalui Survei Industri Besar dan Sedang yang dilaksanakan setiap tahun secara lengkap (sensus) sejak tahun 1975. Survei Industri Besar dan Sedang mencakup semua perusahaan industri yang mempunyai tenaga kerja 20 orang atau lebih dengan menggunakan kuesioner II A. Pada tahun 2016, Survei Industri Besar dan Sedang terintegrasi dengan Sensus Ekonomi 2016</p> | <p>4. <i>Data collection of large and medium scale manufacturing is conducted through The Large and Medium Manufacturing Establishment Survey that has been done annually for all industries (census) since 1975. Large and Medium Manufacturing Establishment Survey covers all manufactures/industries with 20 workers or more by questionnaire II A. In 2016, the Large and Medium Manufacturing Establishment Survey was integrated with the 2016 Economic Census</i></p> |

ULASAN

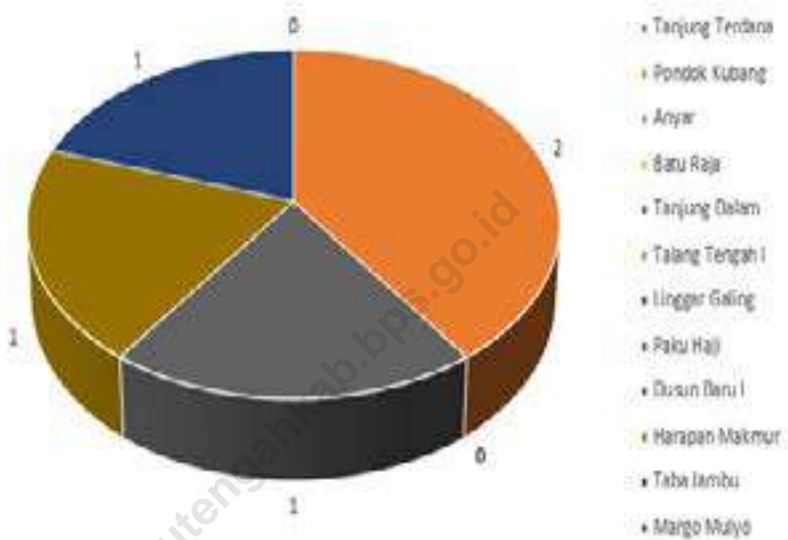
Peranan subsektor listrik dalam perekonomian Kabupaten Bengkulu Tengah termasuk di dalamnya Kecamatan Pondok Kubang sangat kecil.

Jumlah menara telepon seluler di Kecamatan Pondok Kubang pada tahun 2023 adalah sebanyak 5 menara. Jumlah operator layanan komunikasi telepon seluler di Kecamatan Pondok Kubang adalah 42 operator.

DESCRIPTION

The role of electricity subsector which is very small role in the economy of Bengkulu Tengah Regency included Pondok Kubang Subdistrict.

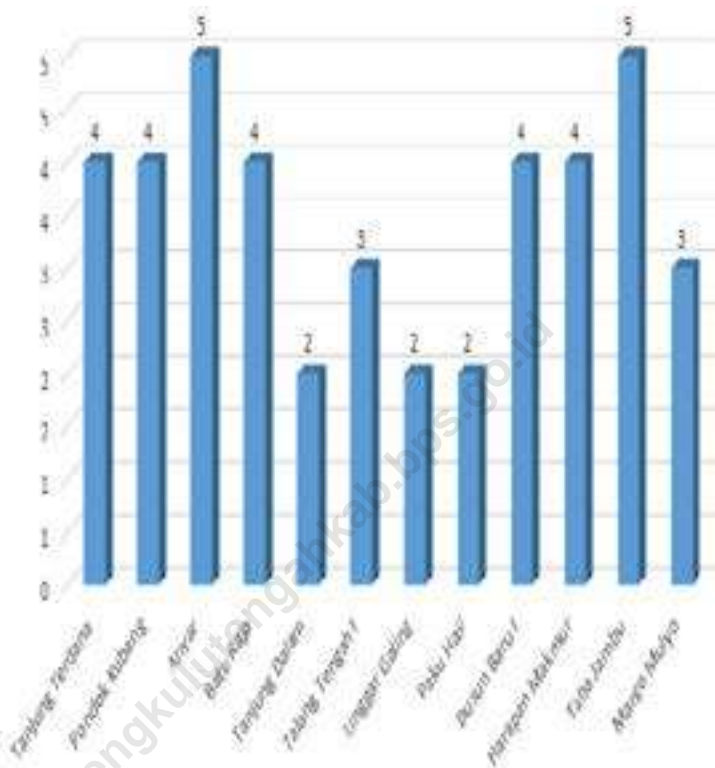
The number of cellular telephone towers in Pondok Kubang District in 2023 is 5 towers. The number of cellular telephone communication service operators in Pondok Kubang District is 42 operators.



Sumber/Source : BPS, Hasil Sensus Penduduk 2023 (SP2023), September/BPS-Statistics Indonesia, The Result of the 2023 Population Census, September

Gambar 6.1
Figures

Jumlah Menara Telepon Seluler di Kecamatan Pondok Kubang, 2023
Number of Base Transceiver Station (BTS) in Pondok Kubang District, 2023



Sumber/Source : BPS, Hasil Sensus Penduduk 2023 (SP2023), September/BPS-Statistics Indonesia, The Result of the 2023 Population Census, September

Gambar 6.2
Figures

Jumlah Operator Layanan Komunikasi Telepon Seluler di Kecamatan Pondok Kubang, 2023
Number of Cellular Phone Communication Service Operators in Pondok Kubang District, 2023

6.1 PARIWISATA TOURISM

Tabel 6.1.1 Jumlah Sarana Akomodasi Menurut Desa/Kelurahan dan Jenis Akomodasi di Kecamatan Pondok Kubang, 2023
Number of Accomodation Facilities by Villages/Kelurahan and Type of Accomodation in Pondok Kubang District, 2023

Desa/Kelurahan Village/Kelurahan	Hotel	Penginapan Inn
(1)	(2)	(3)
Tanjung Terdana	1	-
Pondok Kubang	-	-
Anyar	-	-
Batu Raja	-	-
Tanjung Dalam	-	-
Talang Tengah I	-	-
Linggar Galing	-	-
Paku Haji	-	-
Dusun Baru I	-	-
Harapan Makmur	-	-
Taba Jambu	-	-
Margo Mulyo	-	-
Kecamatan Pondok Kubang	1	-

Sumber/Source: BPS, Hasil Sensus Penduduk 2023 (SP2023), September/BPS-Statistics Indonesia, The Result of the 2023 Population Census, September

6.2 TRANSPORTASI TRANSPORTATION

Tabel 6.2.1 Prasarana dan Sarana Transportasi Antardesa/Kelurahan Menurut Desa/Kelurahan di Kecamatan Pondok Kubang, 2023
Inter-Villages/Kelurahan Transportation Infrastructure and Facilities by Villages/Kelurahan in Pondok Kubang District, 2023

Desa/Kelurahan <i>Village/Kelurahan</i>	Jenis Prasarana Transportasi <i>Type of Transportation Infrastructure</i>	Keberadaan Angkutan Umum <i>Availability of Public Transportation</i>
(1)	(2)	(3)
Tanjung Terdana	Darat	Ada, tanpa trayek tetap
Pondok Kubang	Darat	Ada, tanpa trayek tetap
Anyar	Darat	Ada, tanpa trayek tetap
Batu Raja	Darat	Ada, tanpa trayek tetap
Tanjung Dalam	Darat	Ada, tanpa trayek tetap
Talang Tengah I	Darat	Ada, tanpa trayek tetap
Linggar Galing	Darat	Ada, tanpa trayek tetap
Paku Haji	Darat	Ada, tanpa trayek tetap
Dusun Baru I	Darat	Ada, tanpa trayek tetap
Harapan Makmur	Darat	Ada, tanpa trayek tetap
Taba Jambu	Darat	Ada, tanpa trayek tetap
Margo Mulyo	Darat	Ada, tanpa trayek tetap

Lanjutan Tabel/*Continued Table 6.2.1*

Desa/Kelurahan Village/Kelurahan	Jenis Permukaan Jalan Darat Terluas Type of The Widest Road Surface	Dapat Dilalui Kendaraan Bermotor Roda 4 atau Lebih Passable by Vehicle with 4 or more Wheels
(1)	(4)	(5)
Tanjung Terdana	Aspal	Sepanjang Tahun
Pondok Kubang	Aspal	Sepanjang Tahun
Anyar	Aspal	Sepanjang Tahun
Batu Raja	Aspal	Sepanjang Tahun
Tanjung Dalam	Aspal	Sepanjang Tahun
Talang Tengah I	Aspal	Sepanjang Tahun
Linggar Galing	Aspal	Sepanjang Tahun
Paku Haji	Aspal	Sepanjang Tahun
Dusun Baru I	Aspal	Sepanjang Tahun
Harapan Makmur	Aspal	Sepanjang Tahun
Taba Jambu	Aspal	Sepanjang Tahun
Margo Mulyo	Aspal	Sepanjang Tahun

Sumber/*Source*: Kecamatan Pondok Kubang/*Pondok Kubang District*

6.3 KOMUNIKASI COMMUNICATION

Tabel 6.3.1 Keberadaan Kantor Pos/Pos Pembantu/Rumah Pos, Pos Keliling, dan Perusahaan/Agen Jasa Ekspedisi Swasta Menurut Desa/Kelurahan di Kecamatan Pondok Kubang 2023
Number of Post Office/Subsidiary of Post Office, Mobile Portal Service, Private Expedition Service Company by Villages/Kelurahan in Pondok Kubang District, 2023

Desa/Kelurahan <i>Village/Kelurahan</i>	Kantor Pos/Pos Pembantu/Rumah Pos <i>Post Office/Subsidiary of Post Office</i>	Pos Keliling <i>Mobile Portal Service</i>	Perusahaan/Agen Jasa Ekspedisi Swasta <i>Private Expedition Service Company</i>
(1)	(2)	(3)	(4)
Tanjung Terdana	Tidak Ada	Tidak Ada	Tidak Ada
Pondok Kubang	Tidak Ada	Tidak Ada	Tidak Ada
Anyar	Tidak Ada	Tidak Ada	Tidak Ada
Batu Raja	Tidak Ada	Tidak Ada	Tidak Ada
Tanjung Dalam	Tidak Ada	Tidak Ada	Tidak Ada
Talang Tengah I	Tidak Ada	Tidak Ada	Tidak Ada
Linggar Galing	Tidak Ada	Tidak Ada	Tidak Ada
Paku Haji	Tidak Ada	Tidak Ada	Tidak Ada
Dusun Baru I	Tidak Ada	Tidak Ada	Tidak Ada
Harapan Makmur	Tidak Ada	Tidak Ada	Tidak Ada
Taba Jambu	Tidak Ada	Tidak Ada	Tidak Ada
Margo Mulyo	Tidak Ada	Tidak Ada	Tidak Ada
Kecamatan Pondok Kubang	Tidak Ada	Tidak Ada	Tidak Ada

Tabel
Table 6.3.2

Jumlah Menara Telepon seluler dan Operator Layanan Komunikasi Telepon Seluler Menurut Desa/Kelurahan di Kecamatan Pondok Kubang, 2023
Number of Base Transceiver Station (BTS) and Cellular Phone Communication Service Operators by Villages/ Kelurahan in Pondok Kubang District, 2023

Desa/Kelurahan Village/Kelurahan	Jumlah Menara Telepon seluler Number of Base Transceiver Station (BTS)	Jumlah Operator Layanan Komunikasi Telepon Seluler Cellular Phone Communication Service Operators
(1)	(2)	(3)
Tanjung Terdana	-	4
Pondok Kubang	2	4
Anyar	-	5
Batu Raja	-	4
Tanjung Dalam	-	2
Talang Tengah I	-	3
Linggar Galing	-	2
Paku Haji	-	2
Dusun Baru I	1	4
Harapan Makmur	1	4
Taba Jambu	-	5
Margo Mulyo	-	3
Kecamatan Pondok Kubang	4	42

Sumber/Source: BPS, Hasil Sensus Penduduk 2023 (SP2023), September/BPS-Statistics Indonesia, The Result of the 2023 Population Census, September

Tabel
Table 6.3.3

Kekuatan Sinyal Telepon Seluler dan Jenis Sinyal Internet Telepon Seluler Menurut Desa/Kelurahan di Kecamatan Pondok Kubang, 2023
The Strenght of Cellular Phone Signal by Villages/Kelurahan in Pondok Kubang District, 2023

Desa/Kelurahan <i>Village/Kelurahan</i>	Kekuatan Sinyal Telepon Seluler <i>The Strenght of Cellular Phone Signal</i>	Jenis Sinyal Internet Telepon Seluler <i>Type of Cellular Phone Signal</i>
(1)	(2)	(3)
Tanjung Terdana	Kuat	4G/LTE
Pondok Kubang	Kuat	4G/LTE
Anyar	Kuat	4G/LTE
Batu Raja	Kuat	4G/LTE
Tanjung Dalam	Kuat	4G/LTE
Talang Tengah I	Kuat	4G/LTE
Linggar Galing	Lemah	2,5G/E/GPRS
Paku Haji	Lemah	2,5G/E/GPRS
Dusun Baru I	Kuat	4G/LTE
Harapan Makmur	Kuat	4G/LTE
Taba Jambu	Kuat	4G/LTE
Margo Mulyo	Kuat	4G/LTE
Kecamatan Pondok Kubang	Kuat	4G/LTE

Sumber/Source: BPS, Hasil Sensus Penduduk 2023 (SP2023), September/BPS-Statistics Indonesia, The Result of the 2023 Population Census, September

07

PERBANKAN, KOPERASI, DAN PERDAGANGAN ***BANKING, COOPERATIVE, AND TRADE***



PENJELASAN TEKNIS

1. Bank Umum adalah bank yang dapat memberikan jasa dalam proses pembayaran. Usaha dari bank umum adalah menghimpun dana masyarakat dalam bentuk giro, deposito berjangka, sertifikat deposito dan tabungan serta menyalurkan kredit. Bank umum mencakup bank umum pemerintah maupun swasta.
2. Bank Perkreditan Rakyat (BPR) adalah bank yang menerima simpanan dalam bentuk deposito berjangka, tabungan, atau bentuk lain yang disamakan dengan itu, menyalurkan dana dalam bentuk kredit kepada masyarakat yang membutuhkan. BPR dapat menempatkan dananya dalam bentuk Sertifikat BI (SBI), deposito berjangka, atau tabungan pada bank lain.
3. Koperasi Unit Desa (KUD) adalah suatu organisasi ekonomi yang bersifat sosial merupakan wadah bagi pengembangan berbagai kegiatan ekonomi masyarakat perdesaan yang diselenggarakan oleh dan untuk masyarakat itu sendiri
4. Koperasi Industri Kecil dan Kerajinan Rakyat (Kopinkra) merupakan koperasi yang beranggotakan industri-industri kecil dan kerajinan rakyat yang

TECHNICAL NOTES

1. *Commercial Banks are banks that can provide services in the payment process. The business of commercial banks is to collect public funds in the form of demand deposits, time deposits, certificates of deposit and savings and to channel credit. Commercial banks include government and private commercial banks.*
2. *(BPR) are banks that accept deposits in the form of time deposits, savings accounts, or other equivalent forms, channeling funds in the form of credit to people in need. BPRs can place their funds in the form of BI Certificates (SBI), time deposits, or savings accounts with other banks.*
3. *Koperasi Unit Desa (KUD) is an economic organization that is social in nature as a forum for the development of various economic activities of rural communities organized by and for the community itself.*
4. *Koperasi Industri Kecil dan Kerajinan Rakyat (Kopinkra) is a cooperative consisting of small industries and people's handicrafts in the village/kelurahan area.*

- ada di wilayah desa/kelurahan.
5. Koperasi Simpan Pinjam (Kospin) adalah koperasi yang bergerak di bidang simpanan dan pinjaman. Koperasi lainnya, seperti koperasi serbaguna dan koperasi konsumsi.
 6. Kelompok pertokoan adalah sejumlah toko yang terdiri dari minimal 10 toko dan mengelompok dalam satu lokasi. Dalam satu kelompok pertokoan, jumlah bangunan fisiknya dapat lebih dari satu.
 7. Pasar adalah tempat pertemuan antara penjual dan pembeli barang dan jasa. Pasar dapat menggunakan bangunan yang bersifat permanen atau semi permanen ataupun tanpa bangunan. Barang yang diperjualbelikan di dalam pasar dapat terdiri dari banyak komoditas (campuran) ataupun secara khusus suatu komoditas tertentu.
 8. Data pengangkutan dan komunikasi meliputi:
 - a. Panjang jalan
 - b. Angkutan darat
 - c. Angkutan laut
 - d. Angkutan udara
 - e. Pos dan telekomunikasi
5. *Savings and Loans Cooperative (Kospin) is a cooperative that is engaged in savings and loans. Other cooperatives, such as multipurpose cooperatives and consumption cooperatives.*
 6. *A shopping group is a number of stores consisting of a minimum of 10 stores and clustered in one location. In one shopping group, the number of physical buildings can be more than one.*
 7. *The market is a meeting place between sellers and buyers of goods and services. Markets can use buildings that are permanent or semi-permanent or without buildings. Goods traded in the market can consist of many commodities (mixture) or specifically a particular commodity.*
 8. *The data of transportation and communication are as follows:*
 - a. *Road length*
 - b. *Land transport*
 - c. *Sea transport*
 - d. *Air transport*
 - e. *Post and telecommunication*

ULASAN

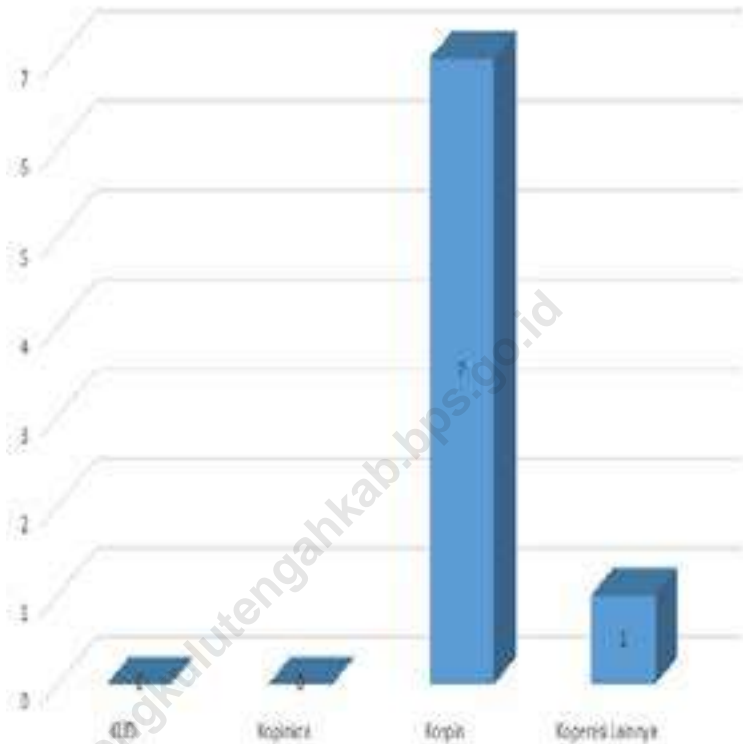
Pembangunan dan peningkatan fasilitas transportasi seperti jalan dan jembatan penting demi memudahkan hubungan komunikasi dan proses mobilisasi penduduk antar daerah dalam menunjang kelancaran distribusi barang dan jasa sehingga berdampak pada peningkatan pertumbuhan ekonomi, utamanya untuk daerah-daerah sulit terjangkau dan terisolir.

Pada tahun 2023, terdapat 7 koperasi simpan pinjam di Kecamatan Pondok Kubang. Terdapat 1 koperasi lainnya. Terdapat 1 pasar dengan bangunan semi permanen. Terdapat 1 pasar tanpa bangunan dan 1 bangunan minimarket.

DESCRIPTION

The development and improvement of transportation facilities such as roads and bridges are important to ease communication and the mobilization process of the population among regions in boosting the distribution of goods and services so it has an impact on the economic growth, especially for remote and isolated areas.

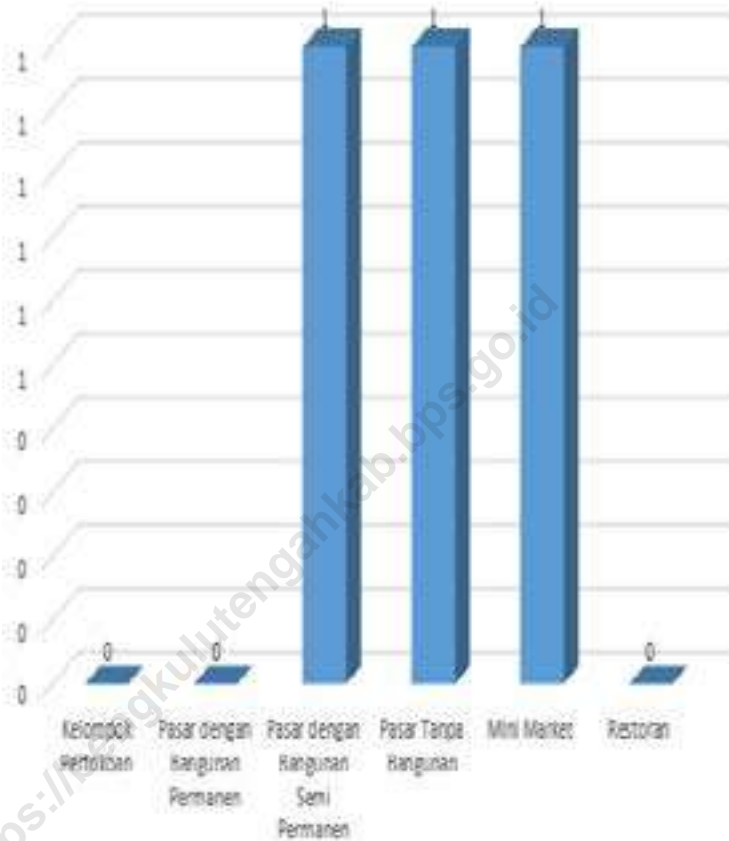
In 2023, there were 7 savings and loan cooperatives in Pondok Kubang District. There was 1 other cooperative. There was 1 market with a semi-permanent building. There was 1 market without a building and 1 mini market building.



Sumber/Source : BPS, Hasil Sensus Penduduk 2023 (SP2023), September/BPS-Statistics Indonesia, The Result of the 2023 Population Census, September

Gambar 7.1
Figures

**Banyaknya Koperasi Aktif Menurut Menurut Desa/
Kelurahan dan Jenis Koperasi di Kecamatan Pondok
Kubang, 2023**
**Number of Cooperative by Villages/Kelurahan and Type of
Cooperative in Pondok Kubang District, 2023**



Sumber/Source : BPS, Hasil Sensus Penduduk 2023 (SP2023), September/BPS-Statistics Indonesia, The Result of the 2023 Population Census, September

Gambar 7.2
Figures

**Banyaknya Sarana Perdagangan Menurut Desa/
Kelurahan dan Jenis Sarana Perdagangan di Kecamatan
Pondok Kubang, 2023**
**Number of Trade Facilities by Villages/Kelurahan and Type
of Trade Facilities in Pondok Kubang District, 2023**

Tabel 7.1
Table

Banyaknya Sarana Lembaga Keuangan Bank Menurut Desa/Kelurahan dan Jenis Bank di Kecamatan Pondok Kubang, 2023
Number of Bank by Villages/Kelurahan and Type of Bank in Pondok Kubang District, 2023

Desa/Kelurahan Village/Kelurahan	Bank Umum Pemerintah Government Bank	Bank Umum Swasta Private Bank	Bank Perkreditan Rakyat (BPR) Rural Bank
(1)	(2)	(3)	(4)
Tanjung Terdana	-	-	-
Pondok Kubang	-	-	-
Anyar	-	-	-
Batu Raja	-	-	-
Tanjung Dalam	-	-	-
Talang Tengah I	-	-	-
Linggar Galing	-	-	-
Paku Haji	-	-	-
Dusun Baru I	-	-	-
Harapan Makmur	-	-	-
Taba Jambu	-	-	-
Margo Mulyo	-	-	-
Kecamatan Pondok Kubang	-	-	-

Sumber/Source: BPS, Hasil Sensus Penduduk 2023 (SP2023), September/BPS-Statistics Indonesia, The Result of the 2023 Population Census, September

Tabel 7.2
Table

**Banyaknya Koperasi Aktif Menurut Menurut Desa/
Kelurahan dan Jenis Koperasi di Kecamatan Pondok
Kubang, 2023**
*Number of Cooperative by Villages/Kelurahan and Type of
Cooperative in Pondok Kubang District, 2023*

Desa/Kelurahan <i>Village/Kelurahan</i>	Koperasi Unit Desa (KUD) <i>Village Cooperative Unit</i>	Koperasi Industri Kecil dan Kerajinan Rakyat (Kopinkra) <i>Small Industry and Citizen Handicraft Cooperative</i>
(1)	(2)	(3)
Tanjung Terdana	-	-
Pondok Kubang	-	-
Anyar	-	-
Batu Raja	-	-
Tanjung Dalam	-	-
Talang Tengah I	-	-
Linggar Galing	-	-
Paku Haji	-	-
Dusun Baru I	-	-
Harapan Makmur	-	-
Taba Jambu	-	-
Margo Mulyo	-	-
Kecamatan Pondok Kubang	-	-

Lanjutan Tabel/*Continued Table 7.2*

Desa/Kelurahan Village/Kelurahan	Koperasi Simpan Pinjam (Kospin) Savings and Loan Cooperative	Koperasi Lainnya Other Cooperative
(1)	(4)	(5)
Tanjung Terdana	-	-
Pondok Kubang	1	-
Anyar	1	-
Batu Raja	-	-
Tanjung Dalam	-	-
Talang Tengah I	-	-
Linggar Galing	-	-
Paku Haji	-	-
Dusun Baru I	-	-
Harapan Makmur	3	1
Taba Jambu	1	-
Margo Mulyo	1	-
Kecamatan Pondok Kubang	7	1

Sumber/Source: BPS, Hasil Sensus Penduduk 2023 (SP2023), September/BPS-Statistics Indonesia, *The Result of the 2023 Population Census, September*

Tabel 7.3
Table

Banyaknya Sarana Perdagangan Menurut Desa/Kelurahan dan Jenis Sarana Perdagangan di Kecamatan Pondok Kubang, 2023
Number of Trade Facilities by Villages/Kelurahan and Type of Trade Facilities in Pondok Kubang District, 2023

Desa/Kelurahan Village/Kelurahan	Kelompok Pertokoan Shopping Complexs	Pasar dengan Bangunan Permanen Markets in Permanent Building	Pasar dengan Bangunan Semi Permanen Market in Semi Permanent Building
(1)	(2)	(3)	(4)
Tanjung Terdana	-	-	-
Pondok Kubang	-	-	1
Anyar	-	-	-
Batu Raja	-	-	-
Tanjung Dalam	-	-	-
Talang Tengah I	-	-	-
Linggar Galing	-	-	-
Paku Haji	-	-	-
Dusun Baru I	-	-	-
Harapan Makmur	-	-	-
Taba Jambu	-	-	-
Margo Mulyo	-	-	-
Kecamatan Pondok Kubang	-	-	1

Lanjutan Tabel/*Continued Table 7.3*

Desa/Kelurahan Village/Kelurahan	Pasar tanpa Bangunan Market without Permanent Building	Mini Market/ Swalayan/ Supermarket Mini Market/Swalayan/ Supermarket	Restoran/ Rumah Makan Restaurant/ Food Stall
(1)	(5)	(6)	(7)
Tanjung Terdana	-	1	-
Pondok Kubang	-	-	-
Anyar	-	-	-
Batu Raja	-	-	-
Tanjung Dalam	-	-	-
Talang Tengah I	-	-	-
Linggar Galing	-	-	-
Paku Haji	1	-	-
Dusun Baru I	-	-	-
Harapan Makmur	-	-	-
Taba Jambu	-	-	-
Margo Mulyo	-	-	-
Kecamatan Pondok Kubang	1	1	-

Sumber/*Source*: BPS, Hasil Sensus Penduduk 2023 (SP2023), September/*BPS-Statistics Indonesia, The Result of the 2023 Population Census, September*

DAFTAR PUSTAKA/BIBLIOGRAPHY

- BPS. Kab. Bengkulu Tengah. 2022. Kabupaten Bengkulu Tengah dalam Angka 2022. Karang Tinggi: BPS Kab. Bengkulu Tengah.
- BPS. Kab. Bengkulu Tengah. 2023. Kabupaten Bengkulu Tengah dalam Angka 2023. Karang Tinggi: BPS Kab. Bengkulu Tengah.
- BPS. Kab. Bengkulu Tengah. 2024. Kabupaten Bengkulu Tengah dalam Angka 2024. Karang Tinggi: BPS Kab. Bengkulu Tengah.
- BPS. Kab. Bengkulu Tengah. 2024. Kecamatan Pondok Kubang dalam Angka 2023. Karang Tinggi: BPS Kab. Bengkulu Tengah.

<https://bengkulutengahkab.bps.go.id>

ST 2023
SENSUS PERTANIAN

BerAKHLAK

**#bangga
melayani
bangsa**

DATA

MENCERDASKAN BANGSA

Enlighten The Nation



**BADAN PUSAT STATISTIK
KABUPATEN BENGKULU TENGAH
BPS-STATISTICS BENGKULU TENGAH REGENCY**

Jalan raya Bengkulu - Kepahiang Desa Ujung Karang
Telp.: (0736) 7343232,
Homepage: bengkulutengahkab.bps.go.id, E-mail: bps1709@bps.go.id

