

KECAMATAN SEKAMPUNG UDIK DALAM ANGKA

2019

*SEKAMPUNG UDIK
SUBDISTRICT IN FIGURES*



**BADAN PUSAT STATISTIK
KABUPATEN LAMPUNG TIMUR**
BPS-Statistics of Lampung Timur Regency

**KECAMATAN
SEKAMPUNG UDIK
DALAM ANGKA**

2019

*SEKAMPUNG UDIK
SUBDISTRICT IN FIGURES*



Kecamatan Sekampung Udik Dalam Angka 2019

Sekampung Udik Subdistrict in Figures 2019

ISBN: 978-602-411-152-6

No. Publikasi/*Publication Number*: 18040.1909

Katalog/*Catalog*: 1102001.1804050

Ukuran Buku/*Book Size*: 14,8 cm x 21 cm

Jumlah Halaman/*Number of Pages*: xxiv + 165 halaman /*pages*

Naskah/*Manuscript*:

Badan Pusat Statistik Kabupaten Lampung Timur

BPS-Statistics of Lampung Timur Regency

Penyunting/*Editor*:

Badan Pusat Statistik Kabupaten Lampung Timur

BPS-Statistics of Lampung Timur Regency

Gambar Kulit/*Cover Design*:

Badan Pusat Statistik Kabupaten Lampung Timur

BPS-Statistics of Lampung Timur Regency

Diterbitkan oleh/*Published by*:

© BPS Kabupaten Lampung Timur

© *BPS-Statistics of Lampung Timur Regency*

Dicetak oleh/*Printed by*:

CV. Jaya Wijaya

Dilarang mengumumkan, mendistribusikan, mengomunikasikan, dan/atau menggandakan sebagian atau seluruh isi buku ini untuk tujuan komersial tanpa izin tertulis dari Badan Pusat Statistik

Prohibited to announce, distribute, communicate, and/or copy part or all of this book for commercial purpose without permission from BPS-Statistics Indonesia

Tim Penyusun
Drafting Team

Kecamatan Sekampung Udik Dalam Angka 2019
Sekampung Udik Subdistrict in Figures 2019

Pengarah/Director
Ir. Maryono

Penanggung Jawab/Person in Charge:
Ariyanto, SST., M.M.

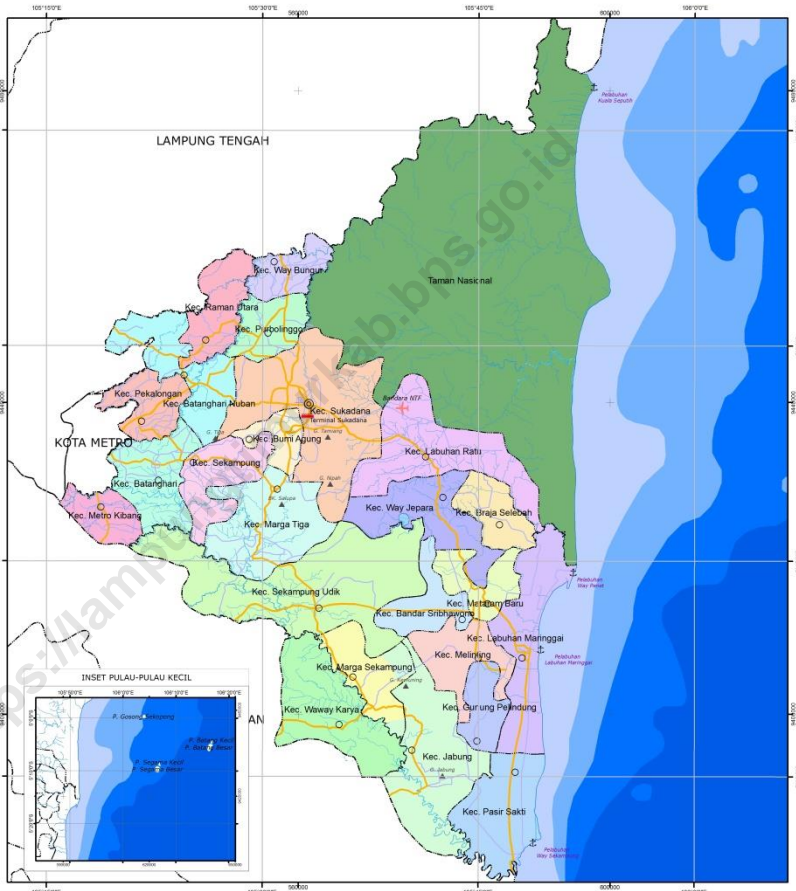
Pengumpul Data/Data Collector:
Miskam

Penulis/Writer:
Rahmasari Inayah, S.Stat

Desain & Tata Letak/Design & Layout:
Fahmi Rizal, SST
Rahmasari Inayah, S.Stat

PETA WILAYAH KABUPATEN LAMPUNG TIMUR

MAP OF LAMPUNG TIMUR REGENCY



PEMERINTAH KABUPATEN LAMPUNG TIMUR
RENCANA TATA RUANG WILAYAH
KABUPATEN LAMPUNG TIMUR
TAHUN 2011-2031

KETERANGAN :

- Titik/Lokasi**
- ⊙ Ibu Kota Kabupaten
 - Ibu Kota Kecamatan
 - ✚ Bandara Khusus
 - ⚓ Pelabuhan Sukadana
 - ▲ Gunung

- Perairan**
- Sungai
 - ⊖ Danau

Batas dan Jalan

- Jalan Kolektor Primer
- Jalan Lokal Primer
- Batas Pantai
- Batas Kecamatan
- Batas Kabupaten
- Batas Kab Luar

Kedalaman Laut

- 0-5 m
- 5-10 m
- 10-20 m
- > 20 m

Wilayah Administrasi Kecamatan

- KEC. BANDAR SRIBIHWARDI
- KEC. BATANGHARI
- KEC. BATANGHARI NUBAN
- KEC. BRAJA SELEBAH
- KEC. BUNJI AGUNG
- KEC. GUNUNG PELINDUNG
- KEC. JABUNG
- KEC. LABUHAN MARINGGAI
- KEC. LABUHAN RATU
- KEC. MARGA SEKAMPUNG
- KEC. MARGA TIGA
- KEC. MATARAM BARU
- KEC. MELINTING
- KEC. METRO KIBANG
- KEC. PASIR SAKTI
- KEC. PEKALONGAN
- KEC. PURBOLINGGO
- KEC. RAMAN UTARA
- KEC. SEKAMPUNG
- KEC. SEKAMPUNG UDUK
- KEC. SUKADANA
- KEC. WAWAY KARYA
- KEC. WAY BUNDIR
- KEC. WAY JEPARA
- KEC. WAY MELINTING
- TAMAN NASIONAL

GAMBAR 2
PETA WILAYAH ADMINISTRASI
KABUPATEN LAMPUNG TIMUR



Sistem Proyeksi : Transverse Mercator - Datum : WGS 84
 Sistem Grid : Grid Geografis dan Grid UTM Zone 48s

Sumber:
 - Hasil Observasi dan Pemetaan Lapangan dengan GPS, 2011
 - Hasil Survei Digital 1:200.000, Desember, 2008
 - RENCANA TATA RUANG WILAYAH KABUPATEN LAMPUNG TIMUR 1 : 50.000, Berdasarkan Kabupaten Lampung Timur, 2005
 - City Satellite Landuse, Desember, 2005
 - Hasil Rupa Bumi Indonesia 1 : 50.000, Desember, 1996
 - SK Gubernur Lampung No. 125 / 21.12 / 1998 Tahun 2008 tentang Pembatas Pulau di Provinsi Lampung.



KEPALA BPS KABUPATEN LAMPUNG TIMUR
CHIEF STATISTICIAN OF LAMPUNG TIMUR REGENCY



Ir. Maryono



KATA PENGANTAR

Kecamatan Sekampung Udik Dalam Angka 2019 merupakan publikasi tahunan yang diterbitkan oleh BPS Kabupaten Lampung Timur. Publikasi ini memuat gambaran umum tentang keadaan geografi dan iklim serta perkembangan kondisi sosial-demografi dan perekonomian di Kecamatan Sekampung Udik.

Publikasi ini akan terus mengalami penyempurnaan baik struktur maupun muatannya. Sejak tahun 2017, publikasi disajikan dalam dua bahasa serta dilengkapi dengan penjelasan teknis dan ulasan dari setiap jenis statistik yang disajikan. Pada tahun ini terdapat penyempurnaan beberapa judul bab.

Publikasi ini dapat terwujud berkat kerja sama dan bantuan dari berbagai pihak. Kepada semua pihak yang telah memberikan bantuan disampaikan penghargaan dan terima kasih yang sebesar-besarnya. Disadari bahwa publikasi ini belum sepenuhnya memenuhi harapan pihak pemakai data khususnya para perencana, namun diharapkan dapat membantu melengkapi penyusunan rencana pembangunan di Kabupaten Lampung Timur. Untuk perbaikan publikasi ini, tanggapan dan saran yang bersifat konstruktif dari para pemakai sangat diharapkan.

Sukadana, September 2019
Kepala BPS
Kabupaten Lampung Timur



Ir. Maryono

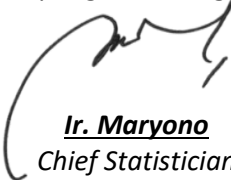


Sekampung Udik Subdistrict in Figures 2019 is an annual publication written by BPS-Statistics of Lampung Timur Regency. The publication provides general pictures of geographic and climate conditions and key socio-demographic and economic characteristics of Sekampung Udik Subdistrict.

The contents and the structure of this publication have been continuously improved. Since 2017, this publication is presented in two languages and has the addition of a technical notes and description of each type of statistic presented. This year there has been a refinement of several chapter titles.

This comprehensive publication has been made possible with the assistance and contribution from several institutions. To all parties who have been involved in the preparation of this publication, I would like to express my sincerest appreciation and gratitude. Honestly, this publication has not perfect yet and has not filled the user's hope, especially for the planners yet, but hopely it can help to equip compilation of development planning in Lampung Timur Regency. Comments and constructive suggestions for the improvement of this publication are always welcome.

*Sukadana, September 2019
BPS-Statistics of
Lampung Timur Regency*



Ir. Maryono
Chief Statistician

DAFTAR ISI/CONTENTS

	halaman page
Peta Wilayah Kabupaten Lampung Timur/ <i>Map of Lampung Timur Regency</i>	v
Kepala BPS Kabupaten Lampung Timur/ <i>Chief Statistician Of Lampung Timur Regency</i>	vii
Kata Pengantar	ix
<i>Preface</i>	x
Daftar Isi/ <i>Contents</i>	xi
Daftar Tabel/ <i>List Of Tables</i>	xii
Daftar Gambar/ <i>List Of Figures</i>	xxi
Penjelasan Umum/ <i>Explanatory Notes</i>	xxiii
1 Geografi dan Iklim/ <i>Geography and Climate</i>	1
2 Pemerintahan/ <i>Government</i>	15
3 Kependudukan dan Ketenagakerjaan/ <i>Population and Employment</i>	31
4 Sosial dan Kesejahteraan Rakyat/ <i>Social and Welfare</i>	43
5 Pertanian/ <i>Agriculture</i>	81
6 Industri, Pertambangan, Energi, dan Konstruksi/ <i>Industry, Mining, Energy, And Construction</i>	107
7 Ekonomi/ <i>Economy</i>	119
8 Transportasi, Komunikasi dan informasi/ <i>Transportation, Communication and information</i>	139
9 Keuangan Daerah/ <i>Local Finance</i>	155

DAFTAR TABEL/*LIST OF TABLES*

halaman
page

GEOGRAFI DAN IKLIM/*GEOGRAPHY AND CLIMATE*

- 1.1 Luas Wilayah Menurut Desa di Kecamatan Sekampung Udik, 2018/*Total Area by Village in Sekampung Udik Subdistrict, 2018* 10
- 1.2 Topografi, Tinggi Wilayah di Atas Permukaan Laut (DPL), dan Titik Koordinat Menurut Desa di Kecamatan Sekampung Udik, 2018/*Topography, Height Above Mean Sea Level (AMSL) and Point Coordinate by Village in Sekampung Udik Subdistrict, 2018* 11
- 1.3 Nama Sungai yang Melintasi Kecamatan Sekampung Udik, 2018/*List of River that crosses the Sekampung Udik Subdistrict, 2018* 12
- 1.4 Jarak dari Kantor Kepala Desa ke Kantor Kecamatan, Puskesmas, Kantor Kepolisian Sektor (Polsek), dan Ibukota Kabupaten di Kecamatan Sekampung Udik (km), 2018/*The Distance from the Village Head's Office to the Subdistrict Office, Health Center, Sector Police Station, and The Regency Capital in Sekampung Udik Subdistrict (km), 2018* 13

PEMERINTAHAN/*GOVERNMENT*

- 2.1 Klasifikasi Desa Menurut Status Perkotaan/Perdesaan, Jumlah Dusun, Jumlah Rukun Tetangga (RT), dan Jumlah Anggota Badan Permusyawaratan Desa Menurut Desa di Kecamatan Sekampung Udik, 2018/*Village Classification According to Development Levels, Number of Hamlet and Number of Neighborhood Association (RT) by Village in Sekampung Udik Subdistrict, 2018* 24
- 2.2 Jumlah Anggota Kelembagaan/Organisasi Menurut Desa di Kecamatan Sekampung Udik, 2018/*Number of Members Institution/Organization by Village in Sekampung Udik Subdistrict, 2018* 25
- 2.3 Jumlah Pegawai Negeri Sipil (PNS) di Kantor Kecamatan dan Kantor Desa Menurut Jenis Kelamin di Kecamatan Sekampung

	Udik, 2018/ <i>Number of Civil Servant in Subdistrict Office and Village Office by Gender in Sekampung Udik Subdistrict, 2018</i>	26
2.4	Jumlah Pegawai Negeri Sipil (PNS) di Kantor Kecamatan dan Kantor Desa Menurut Pendidikan Tertinggi di Kecamatan Sekampung Udik, 2018/ <i>Number of Civil Servant in Subdistrict Office and Village Office by Educational Attainment in Sekampung Udik Subdistrict, 2018</i>	27
2.5	Jumlah Pegawai Negeri Sipil (PNS) di Kantor Kecamatan dan Kantor Desa Menurut Golongan Kepangkatan di Kecamatan Sekampung Udik, 2018/ <i>Number of Civil Servant in Subdistrict Office and Village Office by Hierarchy in Sekampung Udik Subdistrict, 2018</i>	28
2.6	Nama Kepala Desa, Nama Sekretaris Desa, dan Jumlah Aparat Pemerintah Desa di Kecamatan Sekampung Udik, 2018/ <i>Name of Village Chief, Name of Village Secretary, and the Number of Village Officials in Sekampung Udik Subdistrict, 2018</i>	29

KEPENDUDUKAN DAN KETENAGAKERJAAN/POPULATION AND EMPLOYMENT

3.1	Jumlah Penduduk dan Laju Pertumbuhan Penduduk Menurut Desa di Kecamatan Sekampung Udik, 2010, 2017 dan 2018/ <i>Population and Population Growth Rate by Village in Sekampung Udik Subdistrict, 2010, 2017 and 2018</i>	38
3.2	Jumlah Penduduk dan Rasio Jenis Kelamin Menurut Desa di Kecamatan Sekampung Udik, 2018/ <i>Population and Sex Ratio by Village in Sekampung Udik Subdistrict, 2018</i>	39
3.3	Distribusi dan Kepadatan Penduduk Menurut Desa di Kecamatan Sekampung Udik, 2018/ <i>Population Distribution and Density by Village in Sekampung Udik Subdistrict, 2018</i>	40
3.4	Jumlah Keluarga dan Rata-Rata Anggota Keluarga Menurut Desa di Kecamatan Sekampung Udik, 2018/ <i>Number of Family and Average of Family Members by Village in Sekampung Udik Subdistrict, 2018</i> ..	41
3.5	Jumlah Kelahiran, Kematian, dan Migrasi Penduduk Menurut Desa di Kecamatan Sekampung Udik, 2018/ <i>Number of Birth, Death, and</i>	

<i>Migration of the Population by Village in Sekampung Udik Subdistrict, 2018</i>	42
---	----

SOSIAL DAN KESEJAHTERAAN RAKYAT/SOCIAL AND WELFARE

4.1	Jumlah Desa yang Memiliki Fasilitas Sekolah Menurut Desa dan Tingkat Pendidikan, 2011-2018/ <i>Number of Village Having Educational Facilities by Village and Educational Level, 2011-2018</i> ...	53
4.2	Jumlah Fasilitas Pendidikan Negeri Menurut Desa dan Tingkat Pendidikan di Kecamatan Sekampung Udik, 2017/2018 Semester Ganjil/ <i>Number of Public Education Facilities by Village and Level of Education in Sekampung Udik Subdistrict, 2017/2018 Odd Semester</i>	56
4.3	Jumlah Fasilitas Pendidikan Swasta Menurut Desa dan Tingkat Pendidikan di Kecamatan Sekampung Udik, 2017/2018 Semester Ganjil/ <i>Number of Private Education Facilities by Village and Level of Education in Sekampung Udik Subdistrict, 2017/2018 Odd Semester</i>	58
4.4	Jumlah Sekolah, Kelas, Murid, dan Guru Taman Kanak-Kanak (TK) Menurut Desa di Kecamatan Sekampung Udik, 2017/2018 Semester Ganjil/ <i>Number of Schools, Class, Pupils, Teachers of Preelementary School by Village in Sekampung Udik Subdistrict, 2017/2018 Odd Semester</i>	60
4.5	Jumlah Sekolah, Kelas, Murid, dan Guru Raudhatul Athfal (RA) Menurut Desa di Kecamatan Sekampung Udik, 2017/2018 Semester Ganjil/ <i>Number of Schools, Class, Pupils, Teachers of Raudhatul Athfal (RA) by Village in Sekampung Udik Subdistrict, 2017/2018 Odd Semester</i>	61
4.6	Jumlah Sekolah, Kelas, Murid, dan Guru Sekolah Dasar (SD) Menurut Desa di Kecamatan Sekampung Udik, 2018/2018 Semester Ganjil/ <i>Number of Schools, Class, Pupils, Teachers of Primary Schools by Village in Sekampung Udik Subdistrict, 2018/2018 Odd Semester</i>	62
4.7	Jumlah Sekolah, Kelas, Murid, dan Guru Madrasah Ibtidaiyah (MI) Menurut Desa di Kecamatan Sekampung Udik, 2017/2018 Semester Ganjil/ <i>Number of Schools, Class, Pupils, Teachers of</i>	

	<i>Madrasah Ibtidaiyah (MI) by Village in Sekampung Udik Subdistrict, 2017/2018 Odd Semester</i>	63
4.8	Jumlah Sekolah, Kelas, Murid, dan Guru Sekolah Menengah Pertama (SMP) Menurut Desa di Kecamatan Sekampung Udik, 2017/2018 Semester Ganjil/ <i>Number of Schools, Class, Pupils, Teachers of Junior High School by Village in Sekampung Udik Subdistrict, 2017/2018 Odd Semester</i>	64
4.9	Jumlah Sekolah, Kelas, Murid, dan Guru Madrasah Tsanawiyah (MTs) Menurut Desa di Kecamatan Sekampung Udik, 2017/2018 Semester Ganjil/ <i>Number of Schools, Class, Pupils, Teachers of Madrasah Tsanawiyah (MTs) by Village in Sekampung Udik Subdistrict, 2017/2018 Odd Semester</i>	65
4.10	Jumlah Sekolah, Kelas, Murid, dan Guru Sekolah Menengah Atas (SMA) Menurut Desa di Kecamatan Sekampung Udik, 2017/2018 Semester Ganjil/ <i>Number of Schools, Class, Pupils, Teachers of Senior High School by Village in Sekampung Udik Subdistrict, 2017/2018 Odd Semester</i>	66
4.11	Jumlah Sekolah, Kelas, Murid, dan Guru Madrasah Aliyah (MA) Menurut Desa di Kecamatan Sekampung Udik, 2017/2018 Semester Ganjil/ <i>Number of Schools, Class, Pupils, Teachers of Madrasah Aliyah by Village in Sekampung Udik Subdistrict, 2017/2018 Odd Semester</i>	67
4.12	Jumlah Sekolah, Kelas, Murid, dan Guru Sekolah Menengah Kejuruan (SMK) Menurut Desa di Kecamatan Sekampung Udik, 2018/2018 Semester Ganjil/ <i>Number of Schools, Class, Pupils, Teachers of Vocational High School by Village in Sekampung Udik Subdistrict, 2018/2018 Odd Semester</i>	68
4.13	Jumlah Desa yang Memiliki Sarana Kesehatan Menurut Desa, 2011-2018/ <i>Number of Village Having Health Facilities by Village, 2011-2018</i>	69
4.14	Jumlah Tenaga Kesehatan yang Tinggal/Menetap Menurut Desa di Kecamatan Sekampung Udik, 2018/ <i>Number of Health Personnel who Living by Village in Sekampung Udik Subdistrict, 2018</i>	72

4.15	Jumlah Fasilitas Kesehatan Menurut Desa di Kecamatan Sekampung Udik, 2018/ <i>Number of Health Facilities by Village in Sekampung Udik Subdistrict, 2018</i>	73
4.16	Jumlah Pasangan Usia Subur (PUS) dan Peserta KB Aktif Menurut Desa di Kecamatan Sekampung Udik, 2018/ <i>Number of Eligible Couples and Family Planning Participants by Village in Sekampung Udik Subdistrict, 2018</i>	77
4.17	Jumlah Tempat Peribadatan Menurut Desa di Kecamatan Sekampung Udik, 2018/ <i>Number of Worship Facilities by Village in Sekampung Udik Subdistrict, 2018</i>	79

PERTANIAN/AGRICULTURE

5.1	Luas Lahan Menurut Desa dan Jenis Penggunaan Lahan di Kecamatan Sekampung Udik (hektar), 2018/ <i>Area by Village and Type of Land Use in Sekampung Udik Subdistrict (hectare), 2018</i>	92
5.2	Luas Lahan Sawah Menurut Desa dan Jenis Pengairan di Kecamatan Sekampung Udik (hektar), 2018/ <i>Area of Wetland by Village and Type of Irrigation in Sekampung Udik Subdistrict (hectare), 2018</i>	93
5.3	Luas Lahan Pertanian Nonsawah Menurut Desa dan Penggunaannya di Kecamatan Sekampung Udik (hektar), 2018/ <i>Area of non-Wetland by Village and Land Use in Sekampung Udik Subdistrict (hectare), 2018</i>	94
5.4	Luas Tanam, Luas Panen, dan Produksi Padi dan Palawija di Kecamatan Sekampung Udik, 2018/ <i>Planted Area, Harvested Area, and Production of Paddy and Food Crops in Sekampung Udik Subdistrict, 2018</i>	96
5.5	Luas Tanam, Luas Panen dan Produksi Tanaman Sayuran Menurut Jenisnya di Kecamatan Sekampung Udik, 2018/ <i>Planted Area, Harvested Area and Production of Vegetables by Kind of Plants in Sekampung Udik Subdistrict, 2018</i>	97
5.6	Luas Tanam, Luas Panen dan Produksi Tanaman Buah-Buahan Menurut Jenisnya di Kecamatan Sekampung Udik, 2018/ <i>Planted Area, Harvested Area and Production of Fruits by Kind of Plants in Sekampung Udik Subdistrict, 2018</i>	98

5.7	Luas Areal Tanaman dan Produksi Tanaman Perkebunan Menurut Jenisnya di Kecamatan Sekampung Udik, 2018/ <i>Planted Area and Production of Estate Crops by Kind of Crops in Sekampung Udik Subdistrict, 2018</i>	99
5.8	Jumlah Kelompok Tani Menurut Desa dan Klasifikasinya di Kecamatan Sekampung Udik, 2018/ <i>Number of Farmers Group by Village and Classification in Sekampung Udik Subdistrict, 2018</i>	100
5.9	Populasi Ternak Menurut Desa dan Jenis Ternak di Kecamatan Sekampung Udik, 2018/ <i>Livestock Population by Village and Kind of Livestock in Sekampung Udik Subdistrict, 2018</i>	101
5.10	Populasi Unggas Menurut Desa dan Jenis Unggas di Kecamatan Sekampung Udik, 2018/ <i>Poultry Population by Village and Kind of Poultry in Sekampung Udik Subdistrict, 2018</i>	102
5.11	Produksi Telur Menurut Desa dan Jenis Telur di Kecamatan Sekampung Udik (ton), 2018/ <i>Egg Production by Village and Kind of Egg in Sekampung Udik Subdistrict (ton), 2018</i>	103
5.12	Jumlah Rumah Tangga Peternakan Menurut Desa dan Jenis Ternak di Kecamatan Sekampung Udik, 2018/ <i>Number of Livestock Household by Village and Kind of Livestock in Sekampung Udik Subdistrict, 2018</i>	104
5.13	Jumlah Rumah Tangga Peternakan Unggas Menurut Desa dan Jenis Unggas di Kecamatan Sekampung Udik, 2018/ <i>Number of Poultry Household by Village and Kind of Poultry in Sekampung Udik Subdistrict, 2018</i>	105

INDUSTRI, PERTAMBANGAN, ENERGI, DAN KONSTRUKSI/INDUSTRY, MINING, ENERGY, AND CONSTRUCTION

6.1	Jumlah Industri Pengolahan Menurut Desa dan Golongan Industri di Kecamatan Sekampung Udik, 2018/ <i>Number of Manufacturing Industry by Village and Industrial Category in Sekampung Udik Subdistrict, 2018</i>	112
6.2	Jumlah Industri Pengolahan Menurut Desa dan Klasifikasi Industri di Kecamatan Sekampung Udik, 2018/ <i>Number of Manufacturing Industry by Village and Industrial Classification in Sekampung Udik Subdistrict, 2018</i>	113

6.3	Jumlah Lokasi Industri Menurut Desa di Kecamatan Sekampung Udik, 2018/ <i>Number Industry Location by Village in Sekampung Udik Subdistrict, 2018</i>	115
6.4	Jumlah Lokasi Penggalian Batuan/Golongan C Menurut Desa di Kecamatan Sekampung Udik, 2018/ <i>Number of The Rock/C Group Excavation Site by Village in Sekampung Udik Subdistrict, 2018</i>	116
6.5	Jumlah Keluarga Pengguna Listrik Menurut Desa di Kecamatan Sekampung Udik, 2018/ <i>Number of Family Electricity Users by Village in Sekampung Udik Subdistrict, 2018</i>	117

EKONOMI/ECONOMY

7.1	Jumlah Fasilitas Perdagangan Menurut Desa di Kecamatan Sekampung Udik, 2018/ <i>Number of Trade Facilities by Village in Sekampung Udik Subdistrict, 2018</i>	128
7.2	Jumlah Pasar Menurut Jenis Bangunan dan Desa di Kecamatan Sekampung Udik, 2018/ <i>Number of Market by Kind of Buildings and Village in Sekampung Udik Subdistrict, 2018</i>	129
7.3	Jumlah Sarana Lembaga Keuangan yang Beroperasi Menurut Desa di Kecamatan Sekampung Udik, 2018/ <i>Number of Facilities of Financial Institutions in Operation by Village in Sekampung Udik Subdistrict, 2018</i>	130
7.4	Jumlah Sarana Penunjang Ekonomi Menurut Desa di Kecamatan Sekampung Udik, 2018/ <i>Number of Economic Support Facilities by Village in Sekampung Udik Subdistrict, 2018</i>	132
7.5	Rata-Rata Harga Eceran Beberapa Komoditas Bahan Pokok Menurut Bulan di Kecamatan Sekampung Udik (rupiah), 2018/ <i>Average of Retail Price of Basic Comodities by Month in Sekampung Udik Subdistrict (rupiahs), 2018</i>	134
7.6	Daftar Objek Wisata/Rekreasi di Kecamatan Sekampung Udik, 2018/ <i>Directory of Tourism/Recreation Object in Sekampung Udik Subdistrict, 2018</i>	136
7.7	Jumlah Sarana Akomodasi Menurut Desa di Kecamatan Sekampung Udik, 2018/ <i>Number of Accomodations Facilities by Village in Sekampung Udik Subdistrict, 2018</i>	137

**TRANSPORTASI, KOMUNIKASI DAN INFORMASI/TRANSPORTATION,
COMMUNICATION AND INFORMATION**

- 8.1 Panjang Jalan Menurut Desa dan Status Jalan di Kecamatan Sekampung Udik (km), 2018/*Length of Roads by Village and Road Status in Sekampung Udik Subdistrict (km), 2018*147
- 8.2 Keberadaan Angkutan Umum dari Kantor Desa ke Kantor Kecamatan Menurut Desa dan Jenis Angkutan di Kecamatan Sekampung Udik, 2018/*The Existence of Public Transportation from Village Office – Subdistrict Office by Village and Kind of Transportation in Sekampung Udik Subdistrict, 2018*148
- 8.3 Keberadaan Angkutan Umum dari Kantor Desa ke Ibukota Kabupaten Menurut Desa dan Jenis Angkutan di Kecamatan Sekampung Udik, 2018/*The Existence of Public Transportatio from Village Office – The Regency Capital by Village and Kind of Transportation in Sekampung Udik Subdistrict, 2018*149
- 8.4 Keberadaan Angkutan Umum dari Kantor Desa ke Ibukota Provinsi Menurut Desa dan Jenis Angkutan di Kecamatan Sekampung Udik, 2018/*The Existence of Public Transportatio from Village Office – The Province Capital by Village and Kind of Transportation in Sekampung Udik Subdistrict, 2018*150
- 8.5 Jumlah Sarana Telekomunikasi Menurut Desa di Kecamatan Sekampung Udik, 2018/*Number of Telecommunication Facilities by Village in Sekampung Udik Subdistrict, 2018*151
- 8.6 Jumlah Operator Layanan Komunikasi Telepon Seluler dan Sinyal Internet yang Menjangkau Desa di Kecamatan Sekampung Udik, 2018/*Number of Mobile Communication Service Providers and Internet Signal Reaching the Village in Sekampung Udik Subdistrict, 2018*153

KEUANGAN DAERAH/LOCAL FINANCE

- 9.1 Sumber Pendapatan Desa dan Nilainya di Kecamatan Sekampung Udik (ribu rupiah), 2018/*Source of Village Revenue and Its Values in Sekampung Udik Subdistrict (thousand rupiahs), 2018*161

9.2 Pengeluaran Desa di Kecamatan Sekampung Udik (ribu rupiah),
2018/*Village Expenditures in Sekampung Udik Subdistrict*
(*thousand rupiahs*), 2018 164

<https://lampungtimurkab.bps.go.id>

DAFTAR GAMBAR/LIST OF FIGURES

	halaman page
1	Persentase Luas Wilayah Menurut Desa di Kecamatan Sekampung Udik, 2018/ <i>Percentage of Total Area by Village in Sekampung Udik Subdistrict, 2018</i>9
2	Jumlah Pegawai Negeri Sipil (PNS) di Kantor Kecamatan dan Kantor Desa Menurut Golongan Kepangkatan di Kecamatan Sekampung Udik, 2018/ <i>Number of Civil Servant in Subdistrict Office and Village Office by Hierarchy in Sekampung Udik Subdistrict, 2018</i>23

PENJELASAN UMUM/EXPLANATORY NOTES

Tanda-tanda, satuan-satuan, dan lain-lainnya yang digunakan dalam publikasi ini adalah sebagai berikut:

Symbols, measurement units, and acronyms which are used in this publication, are as follows:

1. TANDA-TANDA/SYMBOLS

Data tidak tersedia/ <i>Data not available</i>	: ...
Tidak ada atau nol / <i>Null or zero</i>	: –
Data dapat diabaikan/ <i>Data negligible</i>	: 0
Tanda decimal/ <i>Decimal point</i>	: ,
Data tidak dapat ditampilkan/ <i>Not applicable</i>	: NA
Angka perkiraan/ <i>Estimated figures</i>	: e
Angka sementara/ <i>Preliminary figures</i>	: x
Angka sangat sementara/ <i>Very preliminary figures</i>	: xx
Angka diperbaiki/ <i>Revised figures</i>	: r

2. SATUAN/UNITS

barel/ <i>barrel</i>	: 158,99 liter/ <i>litres</i> = 1/6,2898 m ³
hektar (ha)/ <i>hectare (ha)</i>	: 10 000 m ²
kilometer (km)/ <i>kilometres (km)</i>	: 1 000 meter/ <i>meters (m)</i>
knot/ <i>knot</i>	: 1,8523 km/jam (km/hour)
kuintal/ <i>quintal</i>	: 100 kg
KWh	: 1 000 Watt <i>hour</i>
MWh	: 1 000 KWh
liter (untuk beras)/ <i>litre (for rice)</i>	: 0,80 kg
ons/ <i>ounce</i>	: 28,31 gram/ <i>grams</i>
ton	: 1 000 kg

Satuan lain: buah, dus, butir, helai/lembar, kaleng, batang, pulsa, ton kilometer (ton-km), jam, menit, persen (%).

Other units: unit, pack, pieces, sheet, tin, pulse, ton-kilometres(ton-km), hour, minute, percent (%).

Perbedaan angka di belakang koma disebabkan oleh pembulatan angka.

The difference in decimal numbers is caused by rounding.

3. SINGKATAN/ABREVIATION

BPS	: Badan Pusat Statistik/ <i>Statistics Indonesia</i>
KB	: Keluarga Berencana/ <i>Family Planning</i>
MA	: Madrasah Aliyah/ <i>Islamic Senior High School</i>
MI	: Madrasah Ibtidaiyah/ <i>Islamic Primary School</i>
MTs	: Madrasah Tsanawiyah/ <i>Islamic Junior High School</i>
PAUD	: Pendidikan Anak Usia Dini/ <i>Pre-School</i>
PKK	: Pemberdayaan Kesejahteraan Keluarga/ <i>Empowerment of Family Welfare</i>
PLN	: Perusahaan Listrik Negara/ <i>State Electricity Corporation</i>
PNS	: Pegawai Negeri Sipil/ <i>Civil Servant</i>
Posyandu	: Pos Pelayanan Terpadu/ <i>Integrated health service post</i>
Polindes	: Pondok Bersalin Desa/ <i>Village maternity clinic</i>
Polsek	: Kepolisian Sektor/ <i>Subdistrict Police Command</i>
Puskesmas	: Pusat Kesehatan Masyarakat/ <i>Public Health Centre</i>
RA	: Raudhatul Athfal/ <i>Islamic Pre-Elementary School</i>
SD	: Sekolah Dasar/ <i>Primary School</i>
SMA	: Sekolah Menengah Atas/ <i>Senior High School</i>
SMK	: Sekolah Menengah Kejuruan/ <i>Vocational High School</i>
SMP	: Sekolah Menengah Pertama/ <i>Junior High School</i>
TK	: Taman Kanak-Kanak/ <i>Pre-Elementary School</i>

BAB
Chapter

1

GEOGRAFI DAN IKLIM *GEOGRAPHY AND CLIMATE*

<https://lampungtimurkab.go.id>

PENJELASAN TEKNIS

1. **Desa** adalah kesatuan masyarakat hukum yang memiliki batas wilayah yang berwenang untuk mengatur dan mengurus urusan pemerintahan, kepentingan masyarakat setempat berdasarkan prakarsa masyarakat, hak asal usul, dan/atau hak tradisional yang diakui dan dihormati dalam sistem pemerintahan Negara Kesatuan Republik Indonesia (Undang-Undang Nomor 6 Tahun 2014 tentang Desa).
2. Topografi desa/kelurahan dilihat berdasarkan letak sebagian besar wilayah desa/ kelurahan, dibedakan menjadi:
 - a. **Lereng** adalah bagian dari gunung/bukit yang terletak di antara puncak sampai lembah. Lereng yang dimaksud juga mencakup punggung bukit dan puncak (bagian paling atas dari gunung).
 - b. **Lembah** adalah daerah rendah yang terletak di antara dua pegunungan atau dua gunung atau daerah yang mempunyai kedudukan lebih rendah dibandingkan daerah sekitarnya. Lembah di daerah pegunungan lipatan sering disebut sinklin. Lembah di

TECHNICAL NOTES

1. ***The village** is a unit of law society with a territorial boundary that is authorized to regulate and administer government affairs, the interests of the local community based on community initiatives, rights of origin, and/or traditional rights recognized and respected within the government system of the Unitary State of the Republic of Indonesia (Law Number 6 Year 2014 about the Village).*
2. *The topography of the village/kelurahan is viewed based on the location of most of the village/kelurahan area, divided into:*
 - a. ***Slopes** are part of a mountain/hill that lies between the peaks to the valley. The slopes also include ridges and peaks (the top of the mountain).*
 - b. ***The valley** is a low area located between two mountains or two mountains or areas that have a lower position than the surrounding area. The valleys in the mountainous area of the crease are often called sinklin. The valley in the faulty mountain area is called graben or slenk. While the valleys in mountainous regions are called*

daerah pegunungan patahan disebut graben atau slenk. Sedangkan lembah di daerah yang bergunung-gunung disebut lembah antar pegunungan.

- c. **Dataran** adalah bagian atau sisi bidang tanah yang tampak datar, rata, dan membentang.
 3. **Pulau** adalah massa daratan yang terbentuk secara alamiah, dikelilingi air dan selalu berada di atas permukaan pasang tertinggi (pasal 121 dalam Unclos, 1982). Mangrove tidak termasuk sebagai pulau karena tidak memenuhi kriteria di atas.
 4. **Kantor kepala desa/camat/bupati** adalah bangunan aset desa/kecamatan/kabupaten yang diperuntukkan secara khusus untuk kegiatan operasional pemerintahan desa/kecamatan/kabupaten yang tidak dimiliki oleh pribadi.
 5. **Suhu udara** adalah ukuran energi kinetik rata-rata dari pergerakan molekul-molekul. Suhu suatu benda ialah keadaan yang menentukan kemampuan benda tersebut, untuk memindahkan (transfer) panas ke benda-benda lain atau menerima panas dari benda-benda lain tersebut. Dalam sistem dua benda, benda yang kehilangan panas
- valleys between mountains.*
 - c. **Plain** is part or side of plot of land that looks flat, flat, and stretched.
 3. **The island** is a naturally formed land mass, surrounded by water and always above the highest tide (article 121 in Unclos, 1982). Mangrove is not included as an island because it does not meet the above criteria.
 4. **Village head/camat/regent office** is a village/subdistrict/regency asset building intended exclusively for the operational activities of village/subdistrict/regency government that is not owned by a private person
 5. **Air temperature** is a measure of the average kinetic energy of the movement of molecules. The temperature of an object is a state that determines the ability of the object, to transfer heat to other objects or receive heat from other objects. In a two-objects system, objects that lose heat are said to be objects of higher temperatures.

dikatakan benda yang bersuhu lebih tinggi.

6. **Kelembaban udara/legas udara** adalah jumlah kandungan uap air yang ada dalam udara. Kandungan uap air di udara berubah-ubah bergantung pada suhu. Makin tinggi suhu, makin banyak kandungan uap airnya. Alat pengukur kelembaban udara adalah higrometer. Kelembaban udara ada 2 jenis sebagai berikut:
- Kelembaban mutlak (absolut) yaitu bilangan yang menunjukkan jumlah uap air dalam satuan gram pada satu meter kubik udara;
 - Kelembaban relatif (nisbi), yaitu angka dalam persen yang menunjukkan perbandingan antara banyaknya uap air yang benar-benar dikandung udara pada suhu tertentu dan jumlah uap air maksimum yang dapat dikandung udara.
7. **Lama penyinaran matahari** merupakan salah satu dari beberapa unsur klimatologi, dan didefinisikan sebagai kekuatan matahari yang melebihi 120 W/m^2 .
8. **Curah hujan** merupakan ketebalan air hujan yang terkumpul pada
6. **Air humidity** is the amount of moisture present in the air. The content of water vapor in the air varies depending on temperature. The higher the temperature, the more moisture content it contains. The air humidity meter is a hygrometer. There are 2 types of air humidity as follows:
- Absolute humidity is a number indicating the amount of water vapor in units of gram in one cubic meter of air;
 - Relative humidity, which is the number in percent, which shows the ratio of the amount of water vapor that is actually air contained at a certain temperature and the maximum amount of moisture that the air can contain.
7. **The duration of solar irradiance** is one of several climatological elements, and is defined as a solar power exceeding 120 W/m^2 .
8. **Rainfall** is the thickness of rain water collected in the area of 1 m^2 .

luasan 1 m^2 . Curah hujan dihitung dengan satuan mm (milimeter), yaitu tinggi air yang tertampung pada area seluas $1\text{m} \times 1\text{m}$ alias 1 meter persegi (m^2). Jadi curah hujan 1 mm adalah jumlah air yang turun dari langit sebanyak $1 \text{ mm} \times 1\text{m} \times 1\text{m} = 0,001 \text{ m}^3 = 1 \text{ liter}$.

Rainfall is calculated by units of mm (millimeters), that is, the height of water that is accommodated in an area of $1\text{m} \times 1\text{m}$ aka 1 meter square (m^2). So 1 mm rainfall is the amount of water that drops from the sky as much as $1 \text{ mm} \times 1\text{m} \times 1\text{m} = 0.001 \text{ m}^3 = 1 \text{ liter}$.

ULASAN

Kecamatan Sekampung Udik merupakan dataran dengan ketinggian rata-rata 50 meter di atas permukaan laut. Luas wilayah Kecamatan Sekampung Udik adalah 187,06 km².

Berdasarkan posisi geografisnya, Kecamatan Sekampung Udik memiliki batas-batas: Utara – Kecamatan Margatiga; Selatan – Kecamatan Waway Karya dan Kabupaten Lampung Selatan; Timur – Kecamatan Sukadana dan Bandar Sribawono; Barat – Kabupaten Lampung Selatan.

Akhir tahun 2018, wilayah administrasi Kecamatan Sekampung Udik terdiri dari 15 desa. Luas daratan masing-masing desa, yaitu: Gunung Agung (15,00 km²), Gunung Pasir Jaya (10,26 km²), Gunung Sugih Besar (23,90 km²), Bauh Gunung Sari (6,50 km²), Brawijaya (9,21 km²), Sidorejo (14,30 km²), Pugung Raharjo (6,00 km²), Bojong (17,15 km²), Banjar Agung (5,25 km²), Tuba (14,00 km²), Mengandung Sari (5,00 km²), Sindang Anom (19,98 km²), Bumi Mulyo (6,00 km²), Gunung Mulyo (9,70 km²), serta Purwo Kencono (24,81 km²).

Kecamatan Sekampung Udik tidak memiliki pulau dan gunung. Namun terdapat lima sungai utama, yaitu sungai Way Sekampung, Way Tulung Buyut,

DESCRIPTION

Sekampung Udik Subdistrict is a land with average high around 50 meters of sea surface. Sekampung Udik Subdistrict area is 187,06 km².

In terms of geographic position, Sekampung Udik Subdistrict has boundaries as follows: North – Margatiga Subdistrict; South – Waway Karya Subdistrict and Lampung Selatan Regency; East – Sukadana and Bandar Sribawono Subdistrict; West – Lampung Selatan Regency.

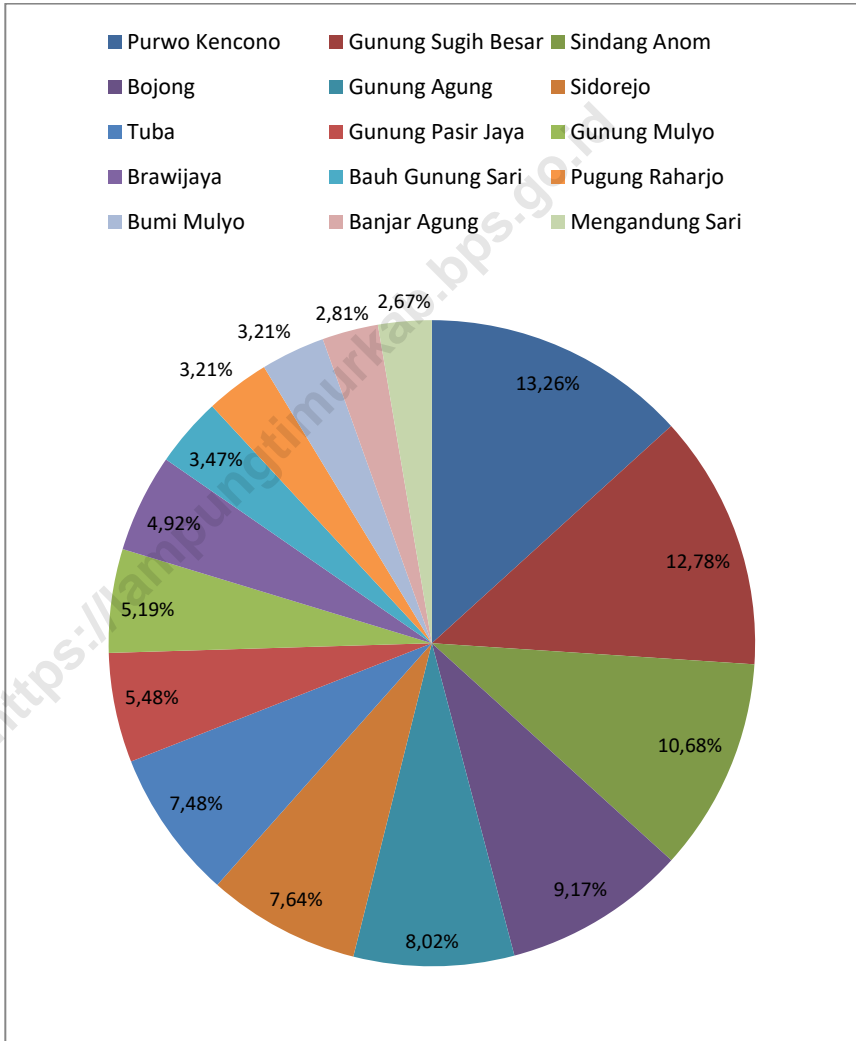
In 2018, Sekampung Udik Subdistrict is divided into 20 villages. The land area of each village is: Gunung Agung (15.00 km²), Gunung Pasir Jaya (10.26 km²), Gunung Sugih Besar (23.90 km²), Bauh Gunung Sari (6.50 km²), Brawijaya (9.21 km²), Sidorejo (14.30 km²), Pugung Raharjo (6.00 km²), Bojong (17.15 km²), Banjar Agung (5.25 km²), Tuba (14.00 km²), Mengandung Sari (5.00 km²), Sindang Anom (19.98 km²), Bumi Mulyo (6.00 km²), Gunung Mulyo (9.70 km²), and Purwo Kencono (24.81 km²).

Sekampung Udik Subdistrict has no island and mountain. But there are five main rivers namely Way Sekampung, Way Tulung Buyut, Way Kandis, Way Kenali, and Way Batu Keting.

Way Kandis, Way Kenali, dan Way Batu
Keting.

<https://lampungtimurkab.bps.go.id>

Gambar 1 Persentase Luas Wilayah Menurut Desa di Kecamatan Sekampung Udik, 2018
Picture Percentage of Total Area by Village in Sekampung Udik Subdistrict, 2018



Tabel 1.1 Luas Wilayah Menurut Desa di Kecamatan Sekampung Udik, 2018
Table Total Area by Village in Sekampung Udik Subdistrict, 2018

	Desa Village	Luas (km²) Total Area (square.km)	Persentase terhadap Luas Kecamatan Percentage to Subdistrict's Area
	(1)	(2)	(3)
1	Gunung Agung	15,00	8,02
2	Gunung Pasir Jaya	10,26	5,48
3	Gunung Sugih Besar	23,90	12,78
4	Bauh Gunung Sari	6,50	3,47
5	Brawijaya	9,21	4,92
6	Sidorejo	14,30	7,64
7	Pugung Raharjo	6,00	3,21
8	Bojong	17,15	9,17
9	Banjar Agung	5,25	2,81
10	Tuba	14,00	7,48
11	Mengandung Sari	5,00	2,67
12	Sindang Anom	19,98	10,68
13	Bumi Mulyo	6,00	3,21
14	Gunung Mulyo	9,70	5,19
15	Purwo Kencono	24,81	13,26
	Sekampung Udik	187,06	100,00

Sumber/Source: Kantor Desa di Kecamatan Sekampung Udik/Village Offices in Sekampung Udik Subdistrict

Tabel 1.2 Topografi, Tinggi Wilayah di Atas Permukaan Laut (DPL), dan Titik Koordinat Menurut Desa di Kecamatan Sekampung Udik, 2018
Topography, Height Above Mean Sea Level (AMSL) and Point Coordinate by Village in Sekampung Udik Subdistrict, 2018

Kecamatan/Desa Subdistrict/Village		Topografi <i>Topography</i> Lereng -1 Lembah -2 Dataran -3	Tinggi ¹ Height ¹ (m)	Titik Koordinat ¹ Coordinate Location ¹			
(1)		(2)	(3)	(4)			
Kecamatan							
Sekampung Udik				LS			BT
Desa							
				LS			BT
1	Gunung Agung	Dataran	47	5,30339	LS	105,4965	BT
2	Gunung Pasir Jaya	Dataran	51	5,30825	LS	105,5477	BT
3	Gunung Sugih Besar	Dataran	50	5,32694	LS	105,5631	BT
4	Bauh Gunung Sari	Dataran	50	5,30646	LS	105,5889	BT
5	Brawijaya	Dataran	50	5,31743	LS	105,6485	BT
6	Sidorejo	Dataran	50	5,29748	LS	105,6107	BT
7	Pugung Raharjo	Dataran	51	5,29872	LS	105,562	BT
8	Bojong	Dataran	51	5,28359	LS	105,5568	BT
9	Banjar Agung	Dataran	50	5,25174	LS	105,558	BT
10	Tuba	Dataran	50	5,26159	LS	105,5375	BT
11	Mengandung Sari	Dataran	51	5,1522	LS	105,312	BT
12	Sindang Anom	Dataran	50	5,29933	LS	105,4494	BT
13	Bumi Mulyo	Dataran	50	5,24273	LS	105,5384	BT
14	Gunung Mulyo	Dataran	50	5,3489	LS	105,5378	BT
15	Purwo Kencono	Dataran	50	5,22038	LS	105,5852	BT

Keterangan/Note: ¹Berdasarkan lokasi kantor kecamatan dan kantor desa/*Based on subdistrict office and village office locations*

Sumber/Source: Kantor Desa di Kecamatan Sekampung Udik/*Village Offices in Sekampung Udik Subdistrict*

Tabel 1.3 Nama Sungai yang Melintasi Kecamatan Sekampung Udik, 2018
Table List of River that crosses the Sekampung Udik Subdistrict, 2018

	Nama Sungai <i>Name of River</i>	Desa yang Dilalui <i>Village which is Crossed</i>
	(1)	(2)
1	Way Sekampung	Gunung Sugih Besar
2	Way Tulung Buyut	Sindang Anom
3	Sungai Way Kandis	Sindang Anom
4	Way Kenali	Gunung Pasir Jaya
5	Way Batu Keting	Gunung Pasir Jaya

Sumber/Source: Kantor Desa di Kecamatan Sekampung Udik/Village Offices in Sekampung Udik Subdistrict

Tabel 1.4 Jarak dari Kantor Kepala Desa ke Kantor Kecamatan, Puskesmas, Kantor Kepolisian Sektor (Polsek), dan Ibukota Kabupaten di Kecamatan Sekampung Udik (km), 2018
The Distance from the Village Head's Office to the Subdistrict Office, Health Center, Sector Police Station, and The Regency Capital in Sekampung Udik Subdistrict (km), 2018

	Desa Village	Kantor Kecamatan Subdistrict Office	Puskesmas Health Center	Kantor Polsek Sector Police Station	Ibukota Kabupaten The Regency Capital
	(1)	(2)	(3)	(4)	(5)
1	Gunung Agung	11,00	5,00	4,00	35,00
2	Gunung Pasir Jaya	5,00	2,00	2,00	43,00
3	Gunung Sugih Besar	5,00	0,00	4,00	41,00
4	Bauh Gunung Sari	5,00	2,00	7,00	44,00
5	Brawijaya	15,00	5,00	28,00	63,00
6	Sidorejo	7,00	0,00	16,00	48,00
7	Pugung Raharjo	1,00	0,00	10,00	39,00
8	Bojong	3,00	1,00	13,00	41,00
9	Banjar Agung	8,00	0,00	16,00	34,00
10	Tuba	7,00	0,00	17,00	42,00
11	Mengandung Sari	8,00	8,00	26,00	30,00
12	Sindang Anom	20,00	1,00	13,00	50,00
13	Bumi Mulyo	9,00	0,00	15,00	27,00
14	Gunung Mulyo	17,00	2,00	14,00	51,00
15	Purwo Kencono	7,00	5,00	20,00	30,00

Sumber/Source: Kantor Desa di Kecamatan Sekampung Udik/Village Offices in Sekampung Udik Subdistrict

<https://lampungtimurkab.bps.go.id>

BAB
Chapter

2

PEMERINTAHAN *GOVERNMENT*

<https://lampungtimurkab.go.id>

PENJELASAN TEKNIS

TECHNICAL NOTES

1. Menurut Peraturan Pemerintah No. 19 Tahun 2008 kecamatan diartikan sebagai wilayah kerja camat sebagai perangkat daerah kabupaten/kota.
 2. Organisasi pemerintahan kecamatan terdiri dari camat, sekretaris camat, seksi-seksi, dan kelompok jabatan fungsional. Kecamatan terdiri dari beberapa desa/kelurahan.
 3. Klasifikasi Desa menurut tingkat Perkembangannya dibagi menjadi Desa Swadaya, Swakarsa, dan Swasembada.
 - a. **Desa swadaya** adalah tipe desa yang memiliki ciri: penduduk jarang; masih terikat oleh kebiasaan-kebiasaan adat; hanya mempunyai lembaga-lembaga yang masih sederhana; tingkat pendidikan masyarakat rendah; produktivitas tanah rendah; kegiatan penduduk dipengaruhi keadaan alam; daerahnya berupa pegunungan atau perbukitan; lokasinya terpencil; hasil produksinya rendah; sebagian besar penduduk hidup bertani; dan
1. *According to Government Regulation no. 19 Year 2008 sub-district is defined as the working area of the subdistrict head (camat) as a regency/municipality apparatus.*
 2. *Subdistrict governmental organizations consist of camat, camat secretaries, sections, and functional functional groups. Kecamatan consists of several villages kelurahan.*
 3. *The classification of villages according to the level of development is divided into Swadaya, Swakarsa, and Swasembada.*
 - a. **Swadaya (self-help) village** is a type of village characterized by: rare residents; still bound by tradition; only have institutions that are still simple; low level of community education; low land productivity; the activity of the population is influenced by the state of nature; its area is mountains or hills; remote location; low production yield; most of the population is farming; and community economic activities aimed at

kegiatan ekonomi masyarakat ditujukan untuk memenuhi kebutuhan sendiri dan kebutuhan sehari-hari.

- b. **Desa swakarya** adalah desa yang tingkat perkembangannya sudah lebih maju, dengan ciri: adat-istiadat masyarakatnya sedang mengalami perubahan (transisi); pengaruh dari luar mulai masuk ke dalam masyarakat desa dan mengakibatkan perubahan cara berpikir; mata pencarian penduduknya mulai beraneka ragam, tidak hanya pada sektor agraris; lapangan kerja bertambah dan produktivitas meningkat diimbangi dengan makin bertambahnya prasarana desa; swadaya masyarakat dengan cara gotong royong telah efektif; mulai tumbuh kesadaran serta tanggung jawab masyarakat untuk membangun desanya; roda pemerintahan desa mulai berkembang baik dalam tugas maupun fungsinya; masyarakat desa telah mampu meningkatkan kehidupannya dengan hasil kerjanya sendiri; bantuan pemerintah hanya bersifat sebagai stimulasi saja.
- c. **Desa swasembada** adalah desa yang telah maju dan memiliki

meeting their own needs and daily needs.

- b. **Swakarya (self-employed) village** is a village whose developmental level is already more advanced, characterized by: the customs of the community are undergoing a change (transition); outside influences began to enter into the village community and resulted in a change of way of thinking; the livelihoods of the population began to vary, not only in the agrarian sector; increased employment and increased productivity are offset by increasing village infrastructure; community self-help by way of gotong royong has been effective; Began to grow awareness and responsibility of the community to build his village; the wheels of village governance began to develop in both their duties and functions; the village community has been able to improve its life with its own work; government assistance is merely a stimulus.
- c. **Swasembada (self-sufficient) village** is a well-developed and characteristic village: most self-sufficient villages are located in the vicinity of the subdistrict

ciri: kebanyakan desa swasembada berlokasi di sekitar ibukota kecamatan, di sekitar ibukota kabupaten, dan di sekitar ibukota provinsi, yang tidak termasuk ke dalam wilayah kelurahan; semua keperluan hidup pokok swasembada dapat disediakan oleh desa tersebut; alat-alat teknis yang digunakan penduduk untuk memenuhi kebutuhan hidupnya sudah lebih modern dibandingkan dengan alat-alat yang digunakan penduduk desa tradisional, swadaya, dan swakarya; ikatan adat dan kebiasaan-kebiasaan adat yang berkaitan dengan perekonomian sudah tidak berpengaruh lagi pada kehidupan masyarakatnya. Lembaga-lembaga ekonomi dianggap lebih modern dan lebih berpengaruh; lembaga-lembaga sosial, ekonomi, dan kebudayaan yang ada sudah dapat menjaga kelangsungan hidup penduduknya; mata pencaharian penduduknya sudah beraneka ragam, sebagian besar penduduknya bergerak di bidang perdagangan saja; tingkat pendidikan dan keterampilan penduduk telah tinggi sehingga cara berpikirnya

capital, around the regency capital, and around the provincial capital, which is not included in the kelurahan; all basic living necessities of self-sufficiency may be provided by the village; the technical tools used by the population to meet their needs are more modern than the tools used by traditional villagers, self-help and self-employed; customs relating to the economy have no effect on the life of the community. Economic institutions are considered more modern and more influential; existing social, economic, and cultural institutions have been able to maintain the survival of their inhabitants; the livelihoods of the population are diverse, most of the population is engaged in trade only; the level of education and skills of the population has been so high that the way of thinking has been advanced (rational); the community has already begun to escape from customs and traditions; conditions of communication, production, marketing, and social activities are good; relations with the surrounding cities went well;

GOVERNMENT

telah maju (rasional); masyarakatnya sudah mulai lepas dari adat dan tradisi; kondisi perhubungan, produksi, pemasaran, dan kegiatan sosial sudah baik; hubungan dengan kota-kota di sekitarnya berjalan lancar; tingkat kesadaran akan pentingnya kesehatan penduduk desa swasembada tinggi.

4. Pemerintahan desa terdiri dari kepala desa, perangkat desa, Badan Permusyawaratan Desa (BPD), serta lembaga kemasyarakatan.
5. Di dalam sebuah desa dipimpin oleh **kepala desa**. Kepala desa dipilih langsung oleh penduduk desa dari beberapa calon yang memenuhi syarat. Dalam pelantikan kepala desa calon yang memperoleh dukungan suara terbanyak, akan ditetapkan oleh Badan Permusyawaratan Desa (BPD) sebagai kepala desa. Selanjutnya, kepala desa terpilih dilantik oleh bupati atau pejabat lain yang ditunjuk paling lambat 30 hari setelah dinyatakan terpilih. Masa jabatan kepala desa adalah 6 tahun dan dapat dipilih 1 kali lagi untuk masa jabatan berikutnya.

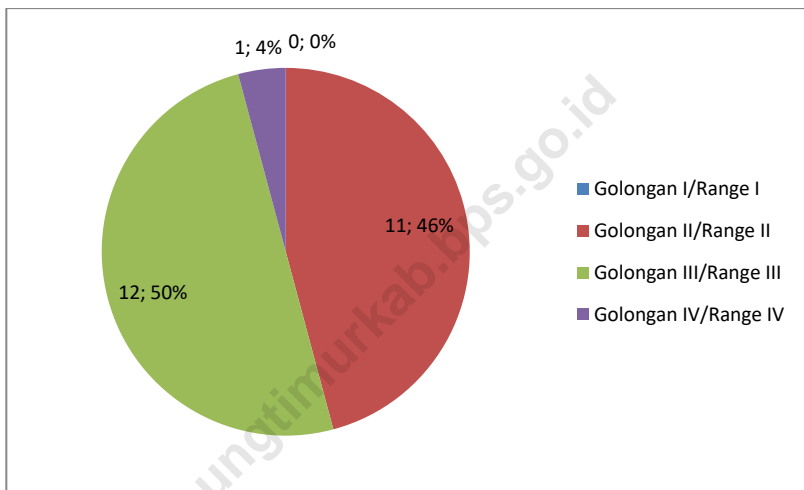
level of awareness of the importance of health of the villagers self-sufficiency.

4. *Village government consists of village heads, village apparatus, Village Consultative Board (BPD), and community institutions.*
5. *Inside a village is led by the **village head**. The village head is directly elected by villagers from several eligible candidates. In the inauguration of the village head of the candidate who receives the most votes, will be set by the Village Consultative Board (BPD) as the village head. Subsequently, the elected village head is inaugurated by the regent or another designated official no later than 30 days after being elected. The tenure of the village head is 6 years and can be elected 1 more time for the next term.*

6. **Susunan Perangkat desa** bertugas membantu kepala desa dalam melaksanakan tugas dan wewenangnya. Dalam melaksanakan tugasnya, perangkat desa bertanggung jawab kepada kepala desa. Menurut UU No. 32 Tahun 2004, perangkat desa terdiri dari sekretaris desa (sekdes) dan perangkat desa lainnya. Perangkat desa lainnya terdiri dari: pelaksana teknis lapangan, yaitu kepala urusan (kaur) atau kepala seksi (kasi); dan unsur kewilayahan yang merupakan pembantu kepala desa dalam lingkup dusun atau beberapa dusun (kepala dusun).
6. ***The structure of the village apparatus** is responsible for assisting the village head in carrying out his duties and authorities. In carrying out his duties, village apparatus are responsible to the village head. According to Law no. 32 in 2004, the village apparatus consisted of the village secretary (sekdes) and other village apparatuses. Other village apparatus consists of: field technical officer, i.e. head of affairs (kaur) or head of section (kasi); and territorial elements which are the assistants of the village head within the scope of the hamlet or some hamlet (head of the hamlet).*
7. **Badan Permusyawaratan Desa (BPD)** merupakan wakil dari penduduk desa dalam penyelenggaraan pemerintahan desa. Sebagai wakil rakyat, BPD berkedudukan sejajar dan menjadi mitra kerja pemerintahan desa.
7. ***Village Consultative Body (BPD)** is a representative of the villagers in the village governance. As the people's representatives, the BPD is aligned and becomes a partner of the village government.*
8. Beberapa bentuk **lembaga kemasyarakatan** di desa adalah Rukun Tetangga (RT), Rukun Warga (RW), Koperasi Unit Desa (KUD), Pembinaan Kesejahteraan Keluarga (PKK), karang taruna, Lembaga Pemberdayaan Masyarakat Desa (LPMD), dsb.
8. *Some forms of **community institutions** in the village are neighbourhood association (RT), Rukun Warga (RW), Village Unit Cooperatives (KUD), Family Welfare Development (PKK), youth organization, Village Community Empowerment Institution (LPMD), etc.*

ULASAN	DESCRIPTION
<p>Sampai dengan tahun 2018, Kecamatan Sekampung Udik terdiri dari 15 desa 110 dusun dan 395 RT. Seluruh desa di kecamatan ini berstatus perdesaan.</p>	<p><i>Until 2018, Sekampung Udik Subdistrict consists of 15 villages 110 hamlets and 395 RTs. All villages in this subdistrict are rural villages.</i></p>
<p>Pada tahun 2018 jumlah Pegawai Negeri Sipil (PNS) di Kecamatan Sekampung Udik tercatat sebanyak 24 yang terdiri dari 18 laki-laki dan 6 perempuan. PNS di kantor kecamatan berjumlah 17 pegawai, sedangkan 7 pegawai lainnya tersebar di seluruh kantor desa.</p>	<p><i>In 2018 the number of civil servants (PNS) in Sekampung Udik Subdistrict recorded as many as 24 which consists of 18 men and 6 women. Civil servants in the subdistrict office numbered 17 employees, while 7 other employees spread across the village office.</i></p>
<p>PNS di Kecamatan Sekampung Udik 8 persen berpendidikan Sarjana ke atas, 48 persen berpendidikan diploma, dan sisanya berpendidikan SMA. Sedangkan berdasarkan golongan kepangkatan, 12 pegawai bergolongan III, 11 pegawai bergolongan II, dan lainnya bergolongan IV.</p>	<p><i>Civil servants in Sekampung Udik Subdistrict 8 percent are university graduate, 48 percent are diploma graduate, and the rest are senior high school graduate. While based on class/level rank, 112 employees class III, 11 employees class II, and other are class IV.</i></p>
<p>Seluruh perangkat desa di Kecamatan Sekampung Udik berjumlah 260 orang yang terdiri dari 15 kepala desa, 15 sekretaris desa, 120 kaur/kasi, dan 110 kepala dusun.</p>	<p><i>All village apparatus in Sekampung Udik Subdistrict numbered 260 people consisting of 15 village heads, 15 village secretaries, 120 kaur/kasi and 110 hamlet heads.</i></p>

Gambar 2 Jumlah Pegawai Negeri Sipil (PNS) di Kantor Kecamatan dan Kantor Desa Menurut Golongan Kepangkatan di Kecamatan Sekampung Udik, 2018
Picture **Number of Civil Servant in Subdistrict Office and Village Office by Hierarchy in Sekampung Udik Subdistrict, 2018**



Tabel 2.1 **Klasifikasi Desa Menurut Status Perkotaan/Perdesaan, Jumlah Dusun, Jumlah Rukun Tetangga (RT), dan Jumlah Anggota Badan Permusyawaratan Desa Menurut Desa di Kecamatan Sekampung Udik, 2018**
Village Classification According to Development Levels, Number of Hamlet and Number of Neighborhood Association (RT) by Village in Sekampung Udik Subdistrict, 2018

	Desa <i>Village</i>	Klasifikasi Perkotaan/ Perdesaan <i>Classification Urban/Rural</i>	Jumlah Dusun <i>Number of Hamlet</i>	Jumlah RT <i>Number of Neighbor-hood Association</i>
	(1)	(2)	(3)	(4)
1	Gunung Agung	Perdesaan	9	32
2	Gunung Pasir Jaya	Perdesaan	6	28
3	Gunung Sugih Besar	Perdesaan	7	24
4	Bauh Gunung Sari	Perdesaan	6	26
5	Brawijaya	Perdesaan	7	30
6	Sidorejo	Perdesaan	9	42
7	Pugung Raharjo	Perdesaan	8	34
8	Bojong	Perdesaan	8	23
9	Banjar Agung	Perdesaan	5	16
10	Tuba	Perdesaan	4	16
11	Mengandung Sari	Perdesaan	6	27
12	Sindang Anom	Perdesaan	16	35
13	Bumi Mulyo	Perdesaan	4	17
14	Gunung Mulyo	Perdesaan	2	6
15	Purwo Kencono	Perdesaan	13	39
	Sekampung Udik		110	395
	2017	-	110	394
	2016	-	110	394

Sumber/Source: Kantor Desa di Kecamatan Sekampung Udik/Village Offices in Sekampung Udik Subdistrict

Tabel 2.2 Jumlah Anggota Kelembagaan/Organisasi Menurut Desa di Kecamatan Sekampung Udik, 2018
Table Number of Members Institution/Organization by Village in Sekampung Udik Subdistrict, 2018

Desa Village	Anggota Lembaga Pemberdayaan Masyarakat (LPM) <i>Member of the Community Empowerment Institution</i>	Anggota Tim Penggerak PKK <i>Member of the Family Welfare Empowerment Team</i>	Anggota Karang Taruna <i>Member of Yourh Organization</i>	Anggota Lembaga Kemasyarakatan Lainnya <i>Other Community Institution Members</i>
	(1)	(2)	(3)	(4)
1 Gunung Agung	30	20	25	1
2 Gunung Pasir Jaya	30	20	25	1
3 Gunung Sugih Besar	30	20	25	1
4 Bauh Gunung Sari	30	20	25	1
5 Brawijaya	30	20	25	1
6 Sidorejo	30	20	25	1
7 Pugung Raharjo	30	20	25	1
8 Bojong	30	20	25	1
9 Banjar Agung	30	20	25	1
10 Tuba	30	20	25	1
11 Mengandung Sari	30	20	25	1
12 Sindang Anom	30	20	25	1
13 Bumi Mulyo	30	20	25	1
14 Gunung Mulyo	30	20	25	1
15 Purwo Kencono	30	20	25	1
Sekampung Udik	450	300	350	15
2017
2016

Sumber/Source: Kantor Desa di Kecamatan Sekampung Udik/Village Offices in Sekampung Udik Subdistrict

Tabel 2.3 Jumlah Pegawai Negeri Sipil (PNS) di Kantor Kecamatan dan Kantor Desa Menurut Jenis Kelamin di Kecamatan Sekampung Udik, 2018
Number of Civil Servant in Subdistrict Office and Village Office by Gender in Sekampung Udik Subdistrict, 2018

Kantor Kecamatan/Desa Subdistrict/Village Office	Laki-Laki Men	Perempuan Women	Jumlah Total
(1)	(2)	(3)	(4)
Kantor Kecamatan/Subdistrict Office			
Sekampung Udik	11	6	17
Kantor Desa/Village Office			
1 Gunung Agung	-	-	-
2 Gunung Pasir Jaya	-	-	-
3 Gunung Sugih Besar	1	-	1
4 Bauh Gunung Sari	1	-	1
5 Brawijaya	1	-	1
6 Sidorejo	-	-	-
7 Pugung Raharjo	1	-	1
8 Bojong	-	-	-
9 Banjar Agung	1	-	1
10 Tuba	1	-	1
11 Mengandung Sari	-	-	-
12 Sindang Anom	-	-	-
13 Bumi Mulyo	1	-	1
14 Gunung Mulyo	-	-	-
15 Purwo Kencono	-	-	-
Sekampung Udik	18	6	24
2017	18	6	24
2016	18	6	24

Sumber/Source: Kantor Kecamatan Sekampung Udik/Sekampung Udik Subdistrict Office

Tabel 2.4 Jumlah Pegawai Negeri Sipil (PNS) di Kantor Kecamatan dan Kantor Desa Menurut Pendidikan Tertinggi di Kecamatan Sekampung Udik, 2018
Number of Civil Servant in Subdistrict Office and Village Office by Educational Attainment in Sekampung Udik Subdistrict, 2018

Lingkungan Pemerintahan <i>Governance</i>	SD <i>Primary School</i>	SMP <i>Junior High School</i>	SMA <i>Senior High School</i>	Diploma/ Akademi <i>Diploma/ Academy</i>	Diploma IV/ Sarjana/ Diploma IV/ <i>Bachelor</i>	S1/S2 <i>Master /Doctor -al</i>	Jumlah <i>Total</i>
(1)	(2)	(3)	(4)	(5)	(6)	(7)	(8)
Kecamatan/Subdistrict							
Sekampung Udik	-	-	6	10	1	1	18
Desa/Village							
1 Gunung Agung	-	-	-	-	-	-	-
2 Gunung Pasir Jaya	-	-	-	-	-	-	-
3 Gunung Sugih Besar	-	-	1	-	-	-	1
4 Bauh Gunung Sari	-	-	1	-	-	-	1
5 Brawijaya	-	-	1	-	-	-	1
6 Sidorejo	-	-	-	-	-	-	-
7 Pugung Raharjo	-	-	-	-	-	-	-
8 Bojong	-	-	-	-	-	-	-
9 Banjar Agung	-	-	1	1	-	-	2
10 Tuba	-	-	1	-	-	-	-
11 Mengandung Sari	-	-	-	-	-	-	-
12 Sindang Anom	-	-	-	-	-	-	-
13 Bumi Mulyo	-	-	1	1	-	-	2
14 Gunung Mulyo	-	-	-	-	-	-	-
15 Purwo Kencono	-	-	-	-	-	-	-
Jumlah/Total	-	-	12	12	1	1	25
2017	-	-	9	3	12	-	24
2016	-	-	9	3	12	-	-

Sumber/Source: Kantor Kecamatan Sekampung Udik/Sekampung Udik Subdistrict Office

GOVERNMENT

Tabel 2.5 Jumlah Pegawai Negeri Sipil (PNS) di Kantor Kecamatan dan Kantor Desa Menurut Golongan Kepangkatan di Kecamatan Sekampung Udik, 2018
Number of Civil Servant in Subdistrict Office and Village Office by Hierarchy in Sekampung Udik Subdistrict, 2018

Lingkungan Pemerintahan <i>Governance</i>	I	II	III	IV	Jumlah <i>Total</i>
(1)	(2)	(3)	(4)	(5)	(7)
Kecamatan/Subdistrict					
Sekampung Udik	-	6	10	1	17
Desa/Village					
1 Gunung Agung	-	-	-	-	-
2 Gunung Pasir Jaya	-	1	-	-	1
3 Gunung Sugih Besar	-	1	-	-	1
4 Bauh Gunung Sari	-	1	-	-	1
5 Brawijaya	-	-	-	-	-
6 Sidorejo	-	1	-	-	1
7 Pugung Raharjo	-	-	-	-	-
8 Bojong	-	-	-	-	-
9 Banjar Agung	-	-	1	-	1
10 Tuba	-	1	-	-	1
11 Mengandung Sari	-	-	-	-	-
12 Sindang Anom	-	-	-	-	-
13 Bumi Mulyo	-	-	1	-	1
14 Gunung Mulyo	-	-	-	-	-
15 Purwo Kencono	-	-	-	-	-
Jumlah/Total	-	11	12	1	24
2017	-	11	12	1	24
2016	-	11	12	1	24

Sumber/Source: Kantor Kecamatan Sekampung Udik/Sekampung Udik Subdistrict Office

Tabel 2.6 Nama Kepala Desa, Nama Sekretaris Desa, dan Jumlah Aparat Pemerintah Desa di Kecamatan Sekampung Udik, 2018
Name of Village Chief, Name of Village Secretary, and the Number of Village Officials in Sekampung Udik Subdistrict, 2018

	Desa Village	Nama Kepala Desa Name of Village Chief	Nama Sekretaris Desa Name of Village Secretary
	(1)	(2)	(3)
1	Gunung Agung	Sayoto	Inka
2	Gunung Pasir Jaya	Yudo Rusmono	Sunardi
3	Gunung Sugih Besar	Hasen Saleh	M. Nuh
4	Bauh Gunung Sari	Prayitno	Rohmad
5	Brawijaya	A. Rofiq	Edi Sutiono
6	Sidorejo	Pujiono	Nyoman Yoga Satriawan
7	Pugung Raharjo	Sumarian	Nur Zaini
8	Bojong	Kautsar	Kadir
9	Banjar Agung	Nardi	Ketus Astawan
10	Tuba	Jafar	Gimon Apriadi
11	Mengandung Sari	Ahmad S.Os	Handoko Nugroho
12	Sindang Anom	Aminudin	Miswadi
13	Bumi Mulyo	Hermanto	Kurmen
14	Gunung Mulyo	Masonah	A. Rahman
15	Purwo Kencono	Widodo	Ratri Rusdianingsih

Lanjutan Tabel/*Continued Table 2.6*

Desa Village	Jumlah Aparat Number of Officials				Jumlah ¹ Total ¹
	Bendahara, Kaur dan staff kaur <i>Treasurer, Kaur, and Kaur's staff</i>	Pelaksana Teknis (kasi/dll.) Technical Implement- ers (<i>kasi/ etc.</i>)	Pelaksana Kewilayahan (kadus, ketua RT) <i>Cantonal Implement- ers (kadus, RT Head)</i>	Pegawai Desa Lainnya (hansip, dll.) <i>Other Village Officials (hansip, etc.)</i>	
(1)	(4)	(5)	(6)	(7)	(8)
1 Gunung Agung	2	6	9	31	48
2 Gunung Pasir Jaya	2	6	6	31	45
3 Gunung Sugih Besar	2	6	7	31	46
4 Bauh Gunung Sari	2	6	6	31	45
5 Brawijaya	2	6	7	31	46
6 Sidorejo	2	6	9	31	48
7 Pugung Raharjo	2	6	8	31	47
8 Bojong	2	6	8	31	47
9 Banjar Agung	2	6	5	31	44
10 Tuba	2	6	4	31	43
11 Mengandung Sari	2	6	6	31	45
12 Sindang Anom	2	6	16	31	45
13 Bumi Mulyo	2	6	4	31	43
14 Gunung Mulyo	2	6	2	31	41
15 Purwo Kencono	2	6	13	31	52

Keterangan/Note: ¹ Termasuk Kepala Desa, Sekretaris Desa, Bendahara, Kaur/Kasi, Kadus, Hansip, dll./Include Village Chief, Village Secretary, Treasurer, Kaur/Kasi, Kadus, Hansip, etc.

Sumber/Source: Kantor Desa di Kecamatan Sekampung Udik/Village Offices in Sekampung Udik Subdistrict

BAB
Chapter

3

KEPENDUDUKAN DAN KETENAGAKERJAAN

*POPULATION AND
EMPLOYMENT*

<https://lampungtiptek.go.id>

PENJELASAN TEKNIS

1. Sumber utama data kependudukan adalah sensus penduduk yang dilaksanakan setiap sepuluh tahun sekali. Sensus penduduk telah dilaksanakan sebanyak enam kali sejak Indonesia merdeka, yaitu tahun 1961, 1971, 1980, 1990, 2000, dan 2010.

Di dalam sensus penduduk, pencacahan dilakukan terhadap seluruh penduduk yang berdomisili di wilayah teritorial Indonesia termasuk warga negara asing kecuali anggota korps diplomatik negara sahabat beserta keluarganya.

Metode pengumpulan data dalam sensus dilakukan dengan wawancara antara petugas sensus dengan responden dan juga melalui *e-census*. Pencatatan penduduk menggunakan konsep *usual residence*, yaitu konsep di mana penduduk biasa bertempat tinggal. Bagi penduduk yang bertempat tinggal tetap dicacah di mana mereka biasa tinggal, sedangkan untuk penduduk yang tidak bertempat tinggal tetap dicacah di tempat di mana mereka ditemukan petugas sensus pada malam 'Hari Sensus'. Termasuk penduduk yang tidak bertempat tinggal tetap adalah

TECHNICAL NOTES

1. *The main source of demographic data is population census, which is conducted every ten years. Population Census has been conducted six times since Indonesia's independence: 1961, 1971, 1980, 1990, 2000, and 2010.*

The population census enumerates all residents who domicile in the entire territory of Indonesia including foreign citizens except the diplomatic corps members and their families.

The method of data collection in a population census involves interviewing respondents and conducting e-census. Enumeration of the population uses the concept of "usual residence", which is the concept of "places where people usually live". De jure was applied to the permanent residents, while de facto was applied to non-permanent residents. The permanent residents were enumerated in place where they normally live the non-permanent residents were enumerated where they were found by the enumerators, on the night of 'Census Date'. The non permanent residents include homeless people, ship crew, boat people, remote area community, and internally displaced

tuna wisma, awak kapal berbendera Indonesia, penghuni perahu/rumah apung, masyarakat terpencil/terasing, dan pengungsi. Bagi mereka yang mempunyai tempat tinggal tetap dan sedang bepergian ke luar wilayah lebih dari enam bulan, tidak dicacah di tempat tinggalnya, tetapi dicacah di tempat tujuannya. Untuk tahun yang tidak dilaksanakan sensus penduduk, data kependudukan diperoleh dari hasil proyeksi penduduk. Proyeksi penduduk merupakan suatu perhitungan ilmiah yang didasarkan pada asumsi dari komponen-komponen perubahan penduduk, yaitu kelahiran, kematian, dan migrasi. Proyeksi penduduk Indonesia 2010–2035 menggunakan data dasar penduduk hasil SP2010.

2. **Penduduk Indonesia** adalah semua orang yang berdomisili di wilayah teritorial Indonesia selama 6 bulan atau lebih dan atau mereka yang berdomisili kurang dari 6 bulan tetapi bertujuan menetap.
3. **Laju pertumbuhan penduduk** adalah angka yang menunjukkan persentase penambahan penduduk dalam jangka waktu tertentu.

persons. Those who had permanent residence and had been travelling away from their home for six months or more were not enumerated in their permanent place, but in the place where they were during the census.

For the periods where the population census is not conducted, population projection is done to estimate population during those years. The population projection is an estimate based on the demographic components, such as birth, death, and migration. Indonesia's 2010–2035 population projection used the 2010 Population Census as the base population.

2. **The population of Indonesia** are all residents of the entire territory of Indonesia who have stayed for six months or longer, and those who intended to stay more than six months even though their length of stay is less than six months.
3. **The growth rate of population** is the number that show percentage of population growth within a specified period.

4. **Kepadatan penduduk** adalah rasio banyaknya penduduk per kilometer persegi.
 5. **Rasio jenis kelamin** adalah perbandingan antara penduduk laki-laki dan penduduk perempuan pada suatu wilayah dan waktu tertentu. Biasanya dinyatakan dengan banyaknya penduduk laki-laki untuk 100 penduduk perempuan.
4. **Population density** is ratio of population per square kilometer.
 5. **Sex ratio** is the ratio of males population to females population in a given area and time, usually expressed as the number of males for every 100 females.

<https://lampungtimurkab.bps.go.id>

ULASAN	DESCRIPTION
<p>Penduduk Kecamatan Sekampung Udik berdasarkan proyeksi penduduk tahun 2017 sebanyak 74.179 jiwa yang terdiri atas 37.908 jiwa penduduk laki-laki dan 36.271 jiwa penduduk perempuan.</p>	<p><i>The population of Sekampung Udik Subdistrict based on the projection of population in 2017 as many as 74,179 people consisting of 36,271 male and 36,271 female.</i></p>
<p>Dibandingkan dengan proyeksi jumlah penduduk tahun 2016, penduduk Kecamatan Sekampung Udik mengalami pertumbuhan sebesar 0,85 persen. Pertumbuhan tertinggi terjadi di Desa Bumi Mulyo sebesar 2,33 persen.</p>	<p><i>Compared to the projected population of 2016, Sekampung Udik Subdistrict population grew by 0.85 percent. The highest growth occurred in the village of Bumi Mulyo at 2.33 percent.</i></p>
<p>Sementara itu besarnya angka rasio jenis kelamin tahun 2018 penduduk laki-laki terhadap penduduk perempuan sebesar 104,51.</p>	<p><i>While the magnitude of the sex ratio in 2018 the male population towards the female population are 104.51.</i></p>
<p>Kepadatan penduduk di Kecamatan Sekampung Udik tahun 2018 mencapai 397 jiwa/km². Kepadatan Penduduk di 15 desa cukup beragam dengan kepadatan penduduk tertinggi terletak di Desa Pugung Raharjo dengan kepadatan sebesar 1.192 jiwa/km² dan terendah di Desa Gunung Mulyo sebesar 86 jiwa/km².</p>	<p><i>Population density of Sekampung Udik Subdistrict in 2018 reached 397 people/km². Population density in 15 villages are quite diverse with the highest population density of village is located in Pugung Raharjo with the number of density are 1,192 people/km² and the lowest in Gunung Mulyo with 86 people/km².</i></p>
<p>Berdasarkan data registrasi, selama tahun 2018 di Kecamatan Sekampung Udik terdapat 612 peristiwa kelahiran, 249 kematian, 158 migrasi masuk, dan 179 migrasi keluar. Peristiwa migrasi masuk terbesar terjadi di Desa Purwo Kencono sebanyak 17 peristiwa.</p>	<p><i>Based on registration data, during the year 2018 in Sekampung Udik Subdistrict there were 612 birth events, 249 deaths, 158 in-migration, and 179 out-migration. The biggest in- migration event occurred in Purwo Kencono Village as many as 17 events. While the largest out-migration occurred in Purwo Kencono Village as many as 24.</i></p>

Sedangkan migrasi keluar terbesar terjadi di Desa Purwo Kencono sebanyak 24 peristiwa.

<https://lampungtimurkab.bps.go.id>

Tabel 3.1 Jumlah Penduduk dan Laju Pertumbuhan Penduduk Menurut Desa di Kecamatan Sekampung Udik, 2010, 2017 dan 2018
Table Jumlah Penduduk dan Laju Pertumbuhan Penduduk Menurut Desa di Kecamatan Sekampung Udik, 2010, 2017 dan 2018
Population and Population Growth Rate by Village in Sekampung Udik Subdistrict, 2010, 2017 and 2018

	Desa Village	Jumlah Penduduk Population			Laju Pertumbuhan Penduduk per Tahun Annual Population Growth Rate (%)	
		2010	2017	2018	2010-2017	2017-2018
	(1)	(2)	(3)	(4)	(5)	(6)
1	Gunung Agung	3 832	4 119	4 151	7,49	0,78
2	Gunung Pasir Jaya	5 006	5 234	5 253	4,55	0,36
3	Gunung Sugih Besar	5 005	5 982	6 120	19,52	2,31
4	Bauh Gunung Sari	4 034	4 193	4 205	3,94	0,29
5	Brawijaya	5 115	5 204	5 203	1,74	- 0,02
6	Sidorejo	11 419	13 658	13 975	19,61	2,32
7	Pugung Raharjo	7 097	7 160	7 149	0,89	- 0,15
8	Bojong	3 460	3 515	3 514	1,59	- 0,03
9	Banjar Agung	3 240	3 293	3 292	1,64	- 0,03
10	Tuba	1 892	1 720	1 692	- 9,09	- 1,63
11	Mengandung Sari	3 916	4 092	4 106	4,49	0,34
12	Sindang Anom	6 299	6 806	6 865	8,05	0,87
13	Bumi Mulyo	2 656	3 174	3 248	19,50	2,33
14	Gunung Mulyo	790	826	830	4,56	0,48
15	Purwo Kencono	4 501	4 576	4 576	1,67	0,00
Sekampung Udik		68 262	73 552	74 179	8,67	0,85

Sumber/Source: Proyeksi Penduduk Kabupaten Lampung Timur 2010–2020/Lampung Timur Regency Population Projection 2010–2020

Tabel 3.2 Jumlah Penduduk dan Rasio Jenis Kelamin Menurut Desa di Kecamatan Sekampung Udik, 2018
Table *Population and Sex Ratio by Village in Sekampung Udik Subdistrict, 2018*

	Desa <i>Village</i>	Jenis Kelamin/ <i>Sex</i>			Rasio Jenis Kelamin <i>Sex Ratio</i>
		Laki-Laki <i>Male</i>	Perempuan <i>Female</i>	Jumlah <i>Total</i>	
	(1)	(2)	(3)	(4)	(5)
1	Gunung Agung	2 186	1 965	4 151	111,25
2	Gunung Pasir Jaya	2 631	2 622	5 253	100,34
3	Gunung Sugih Besar	3 081	3 039	6 120	101,38
4	Bauh Gunung Sari	2 122	2 083	4 205	101,87
5	Brawijaya	2 681	2 522	5 203	106,30
6	Sidorejo	7 159	6 816	13 975	105,03
7	Pugung Raharjo	3 585	3 564	7 149	100,59
8	Bojong	1 806	1 708	3 514	105,74
9	Banjar Agung	1 683	1 609	3 292	104,60
10	Tuba	880	812	1 692	108,37
11	Mengandung Sari	2 070	2 036	4 106	101,67
12	Sindang Anom	3 560	3 305	6 865	107,72
13	Bumi Mulyo	1 629	1 619	3 248	100,62
14	Gunung Mulyo	425	405	830	104,94
15	Purwo Kencono	2 410	2 166	4 576	111,27
Sekampung Udik		37 908	36 271	74 179	104,51
2017		37 605	35 947	73 552	104,61
2016		37 287	35 606	72 893	105

Sumber/*Source*: Proyeksi Penduduk Kabupaten Lampung Timur 2010–2020/*Lampung Timur Regency Population Projection 2010–2020*

Tabel 3.3 Distribusi dan Kepadatan Penduduk Menurut Desa di Kecamatan Sekampung Udik, 2018
Table Population Distribution and Density by Village in Sekampung Udik Subdistrict, 2018

	Desa Village	Persentase Penduduk Percentage of Total Population	Kepadatan Penduduk per km ² Population Density per sq.km
	(1)	(2)	(3)
1	Gunung Agung	5,60	277
2	Gunung Pasir Jaya	7,08	512
3	Gunung Sugih Besar	8,25	257
4	Bauh Gunung Sari	5,67	647
5	Brawijaya	7,01	565
6	Sidorejo	18,84	978
7	Pugung Raharjo	9,64	1 192
8	Bojong	4,74	205
9	Banjar Agung	4,44	628
10	Tuba	2,28	121
11	Mengandung Sari	5,54	822
12	Sindang Anom	9,25	344
13	Bumi Mulyo	4,38	542
14	Gunung Mulyo	1,12	86
15	Purwo Kencono	6,17	185
	Sekampung Udik	100,00	397
	2017	100	393
	2016	100	390

Sumber/Source: Proyeksi Penduduk Kabupaten Lampung Timur 2010–2020/Lampung Timur Regency Population Projection 2010–2020

Tabel 3.4 Jumlah Keluarga dan Rata-Rata Anggota Keluarga Menurut Desa di Kecamatan Sekampung Udik, 2018
Table Number of Family and Average of Family Members by Village in Sekampung Udik Subdistrict, 2018

	Desa Village	Jumlah Keluarga Number of Family	Rata-Rata Anggota Keluarga ¹ Average Family Members ¹
	(1)	(2)	(3)
1	Gunung Agung	1 283	3
2	Gunung Pasir Jaya	1 418	4
3	Gunung Sugih Besar	1 556	4
4	Bauh Gunung Sari	1 331	3
5	Brawijaya	1 656	3
6	Sidorejo	3 320	4
7	Pugung Raharjo	2 065	3
8	Bojong	1 006	3
9	Banjar Agung	1 040	3
10	Tuba	670	3
11	Mengandung Sari	1 254	3
12	Sindang Anom	2 040	3
13	Bumi Mulyo	485	7
14	Gunung Mulyo	957	1
15	Purwo Kencono	1 729	3
	Sekampung Udik	21 810	3
	2017	21 434	3
	2016

Keterangan/Note: ¹ Diolah menggunakan data jumlah penduduk dari BPS/Calculated by using population data from BPS-Statistics Indonesia

Sumber/Source: Kantor Desa di Kecamatan Sekampung Udik/Village Offices in Sekampung Udik Subdistrict

Tabel 3.5 Jumlah Kelahiran, Kematian, dan Migrasi Penduduk Menurut Desa di Kecamatan Sekampung Udik, 2018
Table Number of Birth, Death, and Migration of the Population by Village in Sekampung Udik Subdistrict, 2018

	Desa Village	Kelahiran Birth	Kematian Death	Migrasi Masuk/Datang In-Migration	Migrasi Keluar/Pindah Out-Migration
	(1)	(2)	(3)	(4)	(5)
1	Gunung Agung	40	12	12	16
2	Gunung Pasir Jaya	45	11	15	7
3	Gunung Sugih Besar	54	42	13	22
4	Bauh Gunung Sari	75	29	8	15
5	Brawijaya	47	13	10	17
6	Sidorejo	40	15	16	13
7	Pugung Raharjo	35	18	12	9
8	Bojong	43	17	12	10
9	Banjar Agung	38	12	3	7
10	Tuba	42	20	5	5
11	Mengandung Sari	13	5	6	5
12	Sindang Anom	42	17	12	8
13	Bumi Mulyo	24	12	3	15
14	Gunung Mulyo	29	9	14	6
15	Purwo Kencono	45	17	17	24
	Sekampung Udik	612	249	158	179
	2017	612	249	168	179
	2016	612	249	168	179

Sumber/Source: Kantor Desa di Kecamatan Sekampung Udik/Village Offices in Sekampung Udik Subdistrict

BAB
Chapter

4

SOSIAL
SOCIAL

<https://lampungtimurkab.bps.go.id>

PENJELASAN TEKNIS

1. Jalur Pendidikan di Indonesia terdiri atas pendidikan formal, pendidikan nonformal, dan pendidikan informal yang ketiganya dapat saling melengkapi dan memperkaya (Undang-Undang No. 20 Tahun 2013 tentang Sistem Pendidikan Nasional).
2. **Jenjang pendidikan formal** terdiri atas pendidikan dasar, pendidikan menengah, dan pendidikan tinggi. Jenis pendidikan yang diajarkan mencakup pendidikan umum, kejuruan, akademik, profesi, vokasi, keagamaan, dan khusus.
 - a. Pendidikan Dasar berbentuk Sekolah Dasar (SD) dan Madrasah Ibtidaiyah (MI) atau bentuk lain yang sederajat serta Sekolah Menengah Pertama (SMP) dan Madrasah Tsanawiyah (MTs), atau bentuk lain yang sederajat.
 - b. Pendidikan Menengah berbentuk Sekolah Menengah Atas (SMA), Madrasah Aliyah (MA), Sekolah Menengah Kejuruan (SMK), dan Madrasah Aliyah Kejuruan (MAK), atau bentuk lain yang sederajat.
 - c. Pendidikan Tinggi merupakan jenjang pendidikan setelah

TECHNICAL NOTES

1. *Education Path in Indonesia consists of formal education, non-formal education, and informal education which can complement and enrich each other (Law No. 20 Year 2013 about National Education System).*
2. **The formal education level** consists of primary education, secondary education, and high education. The kind of education that taught consists of general education, vocational, academic, professional, **religious**, and specific education.
 - a. *The Primary Education consists of Elementary School and Islamic Elementary School or other equivalent forms and Junior High School and MTs, or other equivalent forms.*
 - b. *The Secondary Education consists of the senior high school, MA, Vocational School, and Vocational Madrasah Aliyah, or other equivalent forms.*
 - c. *The High Education consists of the education level after the secondary education that consists of diplomas, bachelor, master, specialist, and doctoral*

pendidikan menengah yang mencakup program pendidikan diploma, sarjana, magister, spesialis, dan doktor yang diselenggarakan oleh perguruan tinggi. Perguruan tinggi dapat berbentuk akademi, politeknik, sekolah tinggi, institut, atau universitas.

3. **Pendidikan nonformal** adalah jalur pendidikan di luar pendidikan formal yang dapat dilaksanakan secara terstruktur dan berjenjang. Meliputi pendidikan kecakapan hidup (kursus), pendidikan anak usia dini (PAUD) atau pra-sekolah, pendidikan kepemudaan, pendidikan pemberdayaan perempuan, pendidikan keaksaraan, pendidikan keterampilan dan pelatihan kerja, pendidikan kesetaraan (paket A, paket B, dan paket C) serta pendidikan lainnya yang ditujukan untuk mengembangkan kemampuan peserta didik.
4. **Rumah Sakit** adalah tempat pemeriksaan dan perawatan kesehatan, biasanya berada di bawah pengawasan dokter/tenaga medis, yang melayani penderita yang sakit untuk berobat rawat jalan atau rawat inap.

degrees that are held by the college. The colleges can be academy, polytechnic, high school, institute, or university.

3. **Non-formal education level** is an educational path outside formal education that can be implemented in a structured and tiered manner. Includes life skills education (courses), early childhood education (pre-school), youth education, women's empowerment education, literacy education, vocational education and job training, equality education (package A, package B, and package C) as well as other education aimed at developing the ability of learners.
4. **Hospital** is a place for health check, usually controlled/supervised by doctors/medical personnel to serve the ill patients to get outpatient or inpatient treatment services.

5. **Rumah Sakit Bersalin** adalah rumah sakit khusus untuk persalinan, dilengkapi pelayanan spesialis pemeriksaan kehamilan, persalinan, rawat inap dan rawat jalan ibu dan anak yang berada di bawah pengawasan dokter spesialis kandungan.
 6. **Rumah Bersalin** adalah sarana pelayanan kesehatan dengan izin sebagai rumah bersalin, dilengkapi pelayanan pemeriksaan kehamilan, persalinan serta pemeriksaan ibu dan anak yang berada di bawah pengawasan bidan senior.
 7. **Poliklinik** adalah sarana kesehatan yang dipakai untuk pelayanan berobat jalan, biasanya berada di bawah pengawasan dokter/tenaga medis.
 8. **Puskesmas (Pusat Kesehatan Masyarakat)** adalah unit pelaksana teknis dinas kesehatan kabupaten/kota yang mempunyai fungsi utama sebagai penyelenggara pelayanan kesehatan tingkat pertama. Wilayah kerja puskesmas maksimal adalah satu kecamatan dan untuk dapat menjangkau wilayah kerjanya, puskesmas mempunyai jaringan pelayanan yang meliputi unit
5. **Maternity Hospital** is a specialized hospital for childbirth, has specialist inspection service to pregnancy, childbirth, hospitalization and outpatient for mothers and children that is under the supervision of an obstetrician.
 6. **Maternity House** is health care facility with a license as a maternity house, equipped with prenatal care, childbirth and examination of mothers and children which is under the supervision of a senior midwife.
 7. **Polyclinic** is a health facility that is used for road treatment services, usually under the supervision of doctors/medical personnel.
 8. **Public Health Center** is technical implementation unit of regency health department that have the primary function as a first-level health care providers. The working area standard of public health center is one district and to reach their working areas, public health centers have a service network covering subsidiary of public health center, mobile public health center

SOCIAL AND WELFARE

Puskesmas Pembantu (Pustu), unit Puskesmas Keliling (Puskel), dan unit bidan desa/komunitas (Peraturan Menteri Kesehatan RI No. 75 Tahun 2014 Tentang Pusat Kesehatan Masyarakat).

units, and midwife units (Regulation of the Minister of Health of Indonesia Number 75 Year 2014 about Public Health Center).

9. **Apotek** adalah suatu tempat tertentu yang digunakan untuk melakukan pekerjaan kefarmasian, dan penyaluran/penjualan obat atau bahan farmasi dan perbekalan kesehatan lainnya kepada masyarakat yang dikelola oleh tenaga apoteker (Peraturan Menteri Kesehatan RI No. 1332 Tahun 2002 Tentang Perubahan Atas Peraturan Menteri Kesehatan RI No. 922/MENKES/PER/X/1993 Tentang Ketentuan dan Tata Cara Pemberian Izin Apotek).

9. **Pharmacy** is a specific place used to perform pharmaceutical work, and the distribution/sale of drugs or pharmaceutical ingredients and other health supplies to communities run by pharmacists (Regulation of the Minister of Health of the Republic of Indonesia No. 1332 Year 2002 about Amendment to Regulation of the Minister of Health of the Republic of Indonesia No. 922/MENKES/PER/X/1993 about Provisions and Procedures for Pharmacy Licensing).

10. **BCG (Bacillus Calmette Guerin)** merupakan vaksinasi untuk mencegah penyakit TBC, diberikan pada bayi baru lahir atau anak, dengan suntikan pada kulit pangkal lengan atas. Bekas suntikan kemudian akan membentuk tonjolan kecil jaringan parut pada kulit lengan atas. Suntikan BCG diberikan kepada anak sebanyak 1 kali.

10. **BCG (Bacillus Calmette Guerin)** is a vaccine to prevent TBC disease, given to newborns or children, by injection at the base of the skin of the upper arm. Injection site will form little bumps of scar tissue in the skin of the upper arm. BCG injections given to children 1 times.

11. DPT (Difteri, Pertusis, Tetanus)

merupakan vaksin untuk mencegah penyakit Difteri, Pertusis, dan Tetanus yang diberikan pada bayi berumur 3 bulan ke atas, dengan suntikan pada paha, diulang 1 bulan dan 2 bulan kemudian, sehingga suntikan imunisasi DPT lengkap pada balita berjumlah 3 kali (kadang-kadang selang waktu antar suntikan bisa lebih dari 1 bulan).

12. Keluarga Berencana (KB) adalah sebuah program pemerintah yang dicanangkan oleh pemerintah Indonesia guna menekan angka kelahiran yang semakin hari semakin tinggi. Program ini dirancang untuk menyeimbangkan jumlah kebutuhan dengan jumlah penduduk di Indonesia.

13. Jenis bangunan menurut tipe konstruksinya dapat dibedakan menjadi bangunan permanen, semi permanen, dan non permanen.

a. **Bangunan permanen** adalah bangunan yang konstruksinya dari dinding tembok, kerangka beton bertulang, lantai tegel teraso atau dapat disamakan dengan itu, atap genteng kodok/sirap, langitan eternit, semua bahan-bahannya

11. DPT (Diphtheria, Pertussis, Tetanus)

is a vaccine to prevent the diphtheria, pertussis, and tetanus disease, given to infants aged 3 months and above, with a shot in the thigh, repeated one month and two months later, so that the complete DPT immunization shots at toddler totaling 3 times (sometimes the time interval between injections can be more than 1 month).

12. Family Planning (KB) *is a government program launched by the Indonesian government to suppress birth rates that are getting higher day. This program is designed to balance the number of needs with the population in Indonesia.*

13. *Type of building according to the type of construction can be distinguished into permanent buildings, semi-permanent, and non-permanent.*

a. **The permanent building** *is a building constructed from a wall, a reinforced concrete frame, a terrazzo tile floor or can be equated with it, a roof of frog/shingle roof, plasterboard plaster, all the materials are of*

mempunyai kualitas baik, bangunannya lengkap dengan dapur, kamar mandi dan wese, serta mempunyai perlengkapan listrik dan saluran air minum/sumur.

- b. **Bangunan semi permanen** adalah bangunan yang konstruksinya dari sebagian tembok sebagian papan atau keseluruhannya dinding papan, kerangka kayu, lantai semen, tegel/biasa, langitan bambu, atap genteng, bangunan lengkap dengan dapur, kamar mandi, wese, dan mempunyai perlengkapan untuk penerangan listrik dan saluran air minum/sumur, serta pelaksanaan pembangunan yang baik.
- c. **Bangunan non permanen** adalah bangunan yang konstruksinya darurat dengan dinding/kerangka dari bambu, lantai semen/tanah, atap genteng daun dan perlengkapan atas pelaksanaan seadanya.

good quality, the building is complete with kitchen, bathroom and WC, And has electrical equipment and drains/wells.

- b. **The semi-permanent building** is a construction site of partially board walls or a whole board wall, wooden framework, cement floor, tile/common, bamboo shutters, tiled roofs, buildings complete with kitchens, bathrooms, wese, and equipment for electric lighting and drains/wells, and the implementation of good development.
- c. **Non-permanent building** is building with an emergency construction with bamboo walls/skeletons, cement/ground floors, roof tile roofs and equipment for simple implementation.

ULASAN**DESCRIPTION****Pendidikan**

Salah satu faktor utama keberhasilan pembangunan di suatu negara adalah tersedianya cukup sumber daya manusia (SDM) yang berkualitas. Peningkatan SDM sekarang ini lebih difokuskan kepada pemberian kesempatan seluas-luasnya kepada penduduk untuk mengecap pendidikan, terutama penduduk kelompok usia sekolah (umur 7–24 tahun).

Ketersediaan fasilitas pendidikan baik sarana maupun prasarana akan sangat menunjang mutu pendidikan. Tabel 4.1 sampai dengan Tabel 4.11 memuat data tentang jumlah sekolah, rombongan belajar, peserta didik dan guru dari tingkat usia dini, sekolah dasar sampai sekolah menengah atas yang bersumber dari Data Pokok Pendidikan di Kementerian Pendidikan dan Kebudayaan dan Kementerian Agama Kabupaten Lampung Timur.

Secara umum, Kecamatan Sekampung Udik memiliki fasilitas pendidikan yang memadai, yaitu: 35 tingkat usia dini (TK&RA); 46 tingkat dasar (SD dan MI); 20 tingkat menengah pertama (SMP dan MTs); 14 tingkat menengah atas (SMA, MA, dan SMK); serta 5 pondok pesantren.

Education

The quality of human resources is one of important factor in supporting the success of development. The increasing of human resources quality provides a huge opportunity to everyone to attend education evently, particularly for those in school age population (7–24 years old).

The availability of education facility play important role in the improvement of education. Tables 4.1 to 4.11 present number of school, class, student, and teacher from pre-school, primary to senior high school sourced from Basic Education Data in Ministry of Educational and Culture and Ministry of Religious Affairs of East Lampung Regency.

Generally, Sekampung Udik Subdistrict has adequate education facilities, there are: 35 pre-school (TK & RA); 46 primary levels (SD and MI); 20 junior high school level (SMP and MTs); 14 senior high school level (SMA, MA, and SMK); and 5 islamic boarding schools.

Kesehatan

Pembangunan bidang kesehatan meliputi seluruh siklus atau tahapan kehidupan manusia. Bila pembangunan kesehatan berhasil dengan baik maka akan secara langsung maupun tidak langsung terjadi peningkatan kesejahteraan rakyat.

Tabel 4.12 dan Tabel 4.13 menggambarkan tentang jumlah fasilitas kesehatan dan tenaga kesehatan yang ada di Kecamatan Sekampung Udik.

Agama

Tabel 4.16 menunjukkan jumlah banyaknya tempat ibadah pada tahun 2018 di Kecamatan Sekampung Udik. Mayoritas penduduk Kecamatan Sekampung Udik memeluk agama islam, hal ini ditunjukkan dengan banyaknya jumlah masjid/mushola di setiap desanya.

Health

The health development comprises all stage or life cycle of human life. The improvement of health development will increase the society welfare.

Table 4.12 to 4.13 shows about the number of health facilities and health personnel in Sekampung Udik Subdistrict.

Religion

Table 4.16 shows the number of places of worship in 2018 in Sekampung Udik Subdistrict. The majority of residents of Sekampung Udik Subsdstrict embraced Islam, this is shown by a large number of mosques/mushola in every village.

Tabel 4.1 Jumlah Desa yang Memiliki Fasilitas Sekolah Menurut Desa dan Tingkat Pendidikan, 2011-2018
Table *Number of Village Having Educational Facilities by Village and Educational Level, 2011-2018*

	Desa Village	SD Primary School			SMP Junior High School		
		2011	2014	2018	2011	2014	2018
	(1)	(2)	(3)	(4)	(5)	(6)	(7)
1	Gunung Agung	2	2	2	-	2	1
2	Gunung Pasir Jaya	2	2	2	2	2	2
3	Gunung Sugih Besar	2	2	2	1	1	1
4	Bauh Gunung Sari	5	4	5	1	1	2
5	Brawijaya	2	2	2	1	1	2
6	Sidorejo	4	4	4	2	2	2
7	Pugung Raharjo	6	6	6	4	4	4
8	Bojong	4	4	4	1	1	1
9	Banjar Agung	2	2	2	-	-	-
10	Tuba	2	3	2	-	-	-
11	Mengandung Sari	3	4	4	2	2	2
12	Sindang Anom	2	3	3	1	2	2
13	Bumi Mulyo	4	4	5	1	1	1
14	Gunung Mulyo	1	1	1	-	1	1
15	Purwo Kencono	2	2	2	1	1	1
	Sekampung Udik	43	45	46	17	21	22

Lanjutan Tabel/*Continued Table 4.1*

	Desa Village	SMA Senior High School			SMK Vocational School		
		2011	2014	2018	2011	2014	2018
	(1)	(8)	(9)	(10)	(11)	(12)	(13)
1	Gunung Agung	-	-	-	-	-	-
2	Gunung Pasir Jaya	1	1	1	-	-	-
3	Gunung Sugih Besar	1	-	1	-	-	-
4	Bauh Gunung Sari	-	-	-	-	-	1
5	Brawijaya	-	-	-	-	-	-
6	Sidorejo	2	2	2	-	-	-
7	Pugung Raharjo	3	1	1	2	2	3
8	Bojong	-	-	-	-	-	-
9	Banjar Agung	-	-	-	-	-	-
10	Tuba	-	-	-	-	-	-
11	Mengandung Sari	2	2	2	-	-	-
12	Sindang Anom	-	-	-	-	-	-
13	Bumi Mulyo	-	-	-	-	1	1
14	Gunung Mulyo	-	-	-	-	-	-
15	Purwo Kencono	-	-	-	-	-	1
	Sekampung Udik	9	6	7	2	3	6

Lanjutan Tabel/*Continued Table 4.1*

	Desa <i>Village</i>	Perguruan Tinggi <i>University</i>		
		2011	2014	2018
	(1)	(14)	(15)	(16)
1	Gunung Agung	-	-	-
2	Gunung Pasir Jaya	-	-	-
3	Gunung Sugih Besar	-	-	-
4	Bauh Gunung Sari	-	-	-
5	Brawijaya	-	-	-
6	Sidorejo	-	-	-
7	Pugung Raharjo	-	-	-
8	Bojong	-	-	-
9	Banjar Agung	-	-	-
10	Tuba	-	-	-
11	Mengandung Sari	-	-	-
12	Sindang Anom	-	-	-
13	Bumi Mulyo	-	-	-
14	Gunung Mulyo	-	-	-
15	Purwo Kencono	-	-	-
	Sekampung Udik	-	-	-

Sumber/*Source*: BPS, Pendataan Potensi Desa (Podes)/BPS-Statistics Indonesia, *Village Potential Data Collection*

Tabel 4.2 Jumlah Fasilitas Pendidikan Negeri Menurut Desa dan Tingkat Pendidikan di Kecamatan Sekampung Udik, 2017/2018 Semester Ganjil
Number of Public Education Facilities by Village and Level of Education in Sekampung Udik Subdistrict, 2017/2018 Odd Semester

Desa Village	TK Pre- elementary School	RA Raudhatul Athfal	SD Primary School	MI Madrasah Ibtidaiyah	SMP Junior High School	MTs Madrasah Tsanawiyah
(1)	(2)	(3)	(4)	(5)	(6)	(7)
1 Gunung Agung	-	-	2	-	1	-
2 Gunung Pasir Jaya	-	-	1	-	1	-
3 Gunung Sugih Besar	-	-	1	-	-	-
4 Bauh Gunung Sari	-	-	2	-	-	-
5 Brawijaya	-	-	1	-	1	-
6 Sidorejo	-	-	3	-	-	-
7 Pugung Raharjo	-	-	4	-	1	-
8 Bojong	-	-	3	-	-	-
9 Banjar Agung	-	-	2	-	-	-
10 Tuba	-	-	2	-	-	-
11 Mengandung Sari	-	-	3	-	-	-
12 Sindang Anom	-	-	2	-	1	-
13 Bumi Mulyo	-	-	4	-	-	-
14 Gunung Mulyo	-	-	1	-	1	-
15 Purwo Kencono	-	-	1	-	-	-
Sekampung Udik	-	-	32	-	6	-
2017	-	-	32	-	6	-
2016	-	-	32	-	6	-

Lanjutan Tabel/*Continued Table 4.2*

	Desa <i>Village</i>	SMA <i>Senior High School</i>	MA <i>Madrasah Aliyah</i>	SMK <i>Vocational High School</i>	Sekolah Luar Biasa (SLB) <i>Special School</i>	Perguruan Tinggi <i>University</i>
	(1)	(8)	(9)	(10)	(11)	(12)
1	Gunung Agung	-	-	-	-	-
2	Gunung Pasir Jaya	-	-	-	-	-
3	Gunung Sugih Besar	-	-	-	-	-
4	Bauh Gunung Sari	-	-	-	-	-
5	Brawijaya	-	-	1	-	-
6	Sidorejo	-	-	-	-	-
7	Pugung Raharjo	-	-	-	-	-
8	Bojong	-	-	-	-	-
9	Banjar Agung	-	-	-	-	-
10	Tuba	-	-	-	-	-
11	Mengandung Sari	1	1	-	-	-
12	Sindang Anom	-	-	-	-	-
13	Bumi Mulyo	-	-	1	-	-
14	Gunung Mulyo	-	-	-	-	-
15	Purwo Kencono	-	-	-	-	-
	Sekampung Udik	1	1	2	-	-
	2017	1	-	-	-	-
	2016	1	-	-	-	-

Sumber/*Source*: Data Pokok Pendidikan Kementerian Pendidikan dan Kebudayaan, Dinas Pendidikan dan Kebudayaan dan Kementerian Agama Kabupaten Lampung Timur/*Basic Education Data in Ministry of Educational and Culture, Education and Culture Department and Religion Ministry of Lampung Timur Regency*

Tabel 4.3 Jumlah Fasilitas Pendidikan Swasta Menurut Desa dan Tingkat Pendidikan di Kecamatan Sekampung Udik, 2017/2018 Semester Ganjil
Number of Private Education Facilities by Village and Level of Education in Sekampung Udik Subdistrict, 2017/2018 Odd Semester

Desa Village	TK Pre- elementary School	RA Raudhatul Athfal	SD Primary School	MI Madrasah Ibtidaiyah	SMP Junior High School	MTs Madrasah Tsanawiyah
(1)	(2)	(3)	(4)	(5)	(6)	(7)
1 Gunung Agung	3	-	-	-	-	-
2 Gunung Pasir Jaya	3	1	1	-	-	-
3 Gunung Sugih Besar	1	1	-	2	-	1
4 Bauh Gunung Sari	1	1	-	3	1	1
5 Brawijaya	1	1	-	1	-	1
6 Sidorejo	3	1	-	-	1	1
7 Pugung Raharjo	3	1	1	1	2	1
8 Bojong	-	2	-	-	-	1
9 Banjar Agung	-	-	-	-	-	-
10 Tuba	1	1	-	-	-	-
11 Mengandung Sari	2	1	-	1	-	1
12 Sindang Anom	1	-	1	2	-	1
13 Bumi Mulyo	2	1	-	-	-	-
14 Gunung Mulyo	1	-	-	-	-	-
15 Purwo Kencono	2	-	1	-	2	-
Sekampung Udik	24	11	4	10	6	8
2017	24	11	4	10	6	8
2016	24	11	4	9	5	8

Lanjutan Tabel/*Continued Table 4.3*

	Desa <i>Village</i>	SMA <i>Senior High School</i>	MA <i>Madrasah Aliyah</i>	SMK <i>Vocational High School</i>	Perguruan Tinggi <i>University</i>	Sekolah Luar Biasa (SLB) <i>Special School</i>	Pondok Pesantren <i>Islamic Boarding School</i>	Madrasah Diniyah
	(1)	(8)	(9)	(10)	(11)	(12)	(13)	(14)
1	Gunung Agung	-	-	-	-	-	-	-
2	Gunung Pasir Jaya	-	-	-	-	-	-	-
3	Gunung Sugih Besar	-	-	-	-	-	-	-
4	Bauh Gunung Sari	-	-	-	-	-	-	-
5	Brawijaya	-	-	1	-	-	-	-
6	Sidorejo	1	1	-	-	-	-	-
7	Pugung Raharjo	1	1	2	-	-	-	-
8	Bojong	-	-	-	-	-	-	-
9	Banjar Agung	-	-	-	-	-	-	-
10	Tuba	-	-	-	-	-	1	-
11	Mengandung Sari	1	1	-	-	-	2	-
12	Sindang Anom	-	-	-	-	-	2	-
13	Bumi Mulyo	-	-	1	-	-	-	-
14	Gunung Mulyo	-	-	-	-	-	-	-
15	Purwo Kencono	-	-	-	-	-	-	-
	Sekampung Udik	3	3	4	-	-	5	-
	2017	3	3	4	-	-	5	-
	2016	3	3	4	-	-	5	-

Sumber/*Source*: Data Pokok Pendidikan Kementerian Pendidikan dan Kebudayaan, Dinas Pendidikan dan Kebudayaan dan Kementerian Agama Kabupaten Lampung Timur/*Basic Education Data in Ministry of Educational and Culture, Education and Culture Department and Religion Ministry of Lampung Timur Regency*

Tabel 4.4 Jumlah Sekolah, Kelas, Murid, dan Guru Taman Kanak-Kanak (TK) Menurut Desa di Kecamatan Sekampung Udik, 2017/2018 Semester Ganjil
Number of Schools, Class, Pupils, Teachers of Preelementary School by Village in Sekampung Udik Subdistrict, 2017/2018 Odd Semester

	Desa Village	Sekolah Schools	Kelas Class	Murid Pupils	Guru Teachers
	(1)	(2)	(3)	(4)	(5)
1	Gunung Agung	2	7	129	7
2	Gunung Pasir Jaya	2	7	118	8
3	Gunung Sugih Besar	-	-	-	-
4	Bauh Gunung Sari	1	2	32	3
5	Brawijaya	2	8	141	12
6	Sidorejo	1	7	154	9
7	Pugung Raharjo	4	13	233	18
8	Bojong	-	-	-	-
9	Banjar Agung	1	4	45	4
10	Tuba	1	1	18	2
11	Mengandung Sari	3	9	196	10
12	Sindang Anom	1	2	40	4
13	Bumi Mulyo	2	4	72	5
14	Gunung Mulyo	2	4	74	5
15	Purwo Kencono	3	12	294	15
	Sekampung Udik	25	80	1 546	102
	2017	25	80	1 546	102
	2016	25	80	1 546	102

Sumber/Source: Dinas Pendidikan dan Kebudayaan Kabuapten Lampung Timur/Educational and Culture Department of Lampung Timur Regency

Tabel 4.5 Jumlah Sekolah, Kelas, Murid, dan Guru Raudhatul Athfal (RA) Menurut Desa di Kecamatan Sekampung Udik, 2017/2018 Semester Ganjil
Table *Number of Schools, Class, Pupils, Teachers of Raudhatul Athfal (RA) by Village in Sekampung Udik Subdistrict, 2017/2018 Odd Semester*

	Desa Village	Sekolah Schools	Kelas Class	Murid Pupils	Guru Teachers
	(1)	(2)	(3)	(4)	(5)
1	Gunung Agung	-	-	-	-
2	Gunung Pasir Jaya	-	-	-	-
3	Gunung Sugih Besar	1	2	26	4
4	Bauh Gunung Sari	2	4	104	8
5	Brawijaya	1	2	108	7
6	Sidorejo	1	2	18	3
7	Pugung Raharjo	1	6	201	10
8	Bojong	1	2	55	3
9	Banjar Agung	-	-	-	-
10	Tuba	-	-	-	-
11	Mengandung Sari	-	-	-	-
12	Sindang Anom	-	-	-	-
13	Bumi Mulyo	2	4	104	9
14	Gunung Mulyo	-	-	-	-
15	Purwo Kencono	-	-	-	-
	Sekampung Udik	9	22	616	44
	2017	9	22	616	44
	2016	9	22	616	44

Sumber/Source: Kementerian Agama Kabuapten Lampung Timur/Religious Affair Ministry of Lampung Timur Regency

Tabel 4.6 Jumlah Sekolah, Kelas, Murid, dan Guru Sekolah Dasar (SD) Menurut Desa di Kecamatan Sekampung Udik, 2018/2018 Semester Ganjil
Table *Number of Schools, Class, Pupils, Teachers of Primary Schools by Village in Sekampung Udik Subdistrict, 2018/2018 Odd Semester*

	Desa Village	Sekolah Schools	Kelas Class	Murid Pupils	Guru Teachers
	(1)	(2)	(3)	(4)	(5)
1	Gunung Agung	2	20	460	27
2	Gunung Pasir Jaya	2	22	585	32
3	Gunung Sugih Besar	1	7	179	12
4	Bauh Gunung Sari	2	12	264	17
5	Brawijaya	1	14	369	16
6	Sidorejo	3	34	1 037	47
7	Pugung Raharjo	5	40	908	54
8	Bojong	3	18	158	21
9	Banjar Agung	2	14	414	17
10	Tuba	2	12	116	13
11	Mengandung Sari	3	21	509	37
12	Sindang Anom	2	22	634	26
13	Bumi Mulyo	4	26	365	30
14	Gunung Mulyo	1	6	91	-
15	Purwo Kencono	2	14	427	17
	Sekampung Udik	35	282	6 516	366
	2017	35	282	6 516	371
	2016	35	277	6 563	386

Sumber/Source: Data Pokok Pendidikan Kementerian Pendidikan dan Kebudayaan/*Basic Education Data in Ministry of Educational and Culture*

Tabel 4.7 Jumlah Sekolah, Kelas, Murid, dan Guru Madrasah Ibtidaiyah (MI) Menurut Desa di Kecamatan Sekampung Udik, 2017/2018 Semester Ganjil
Number of Schools, Class, Pupils, Teachers of Madrasah Ibtidaiyah (MI) by Village in Sekampung Udik Subdistrict, 2017/2018 Odd Semester

	Desa Village	Sekolah Schools	Kelas Class	Murid Pupils	Guru Teachers
	(1)	(2)	(3)	(4)	(5)
1	Gunung Agung	-	-	-	-
2	Gunung Pasir Jaya	-	-	-	-
3	Gunung Sugih Besar	2	-	476	27
4	Bauh Gunung Sari	3	-	246	32
5	Brawijaya	1	-	218	11
6	Sidorejo	-	-	-	-
7	Pugung Raharjo	1	-	288	15
8	Bojong	-	-	-	-
9	Banjar Agung	-	-	-	-
10	Tuba	-	-	-	-
11	Mengandung Sari	1	-	55	12
12	Sindang Anom	2	-	261	21
13	Bumi Mulyo	-	-	-	-
14	Gunung Mulyo	-	-	-	-
15	Purwo Kencono	-	-	-	-
	Sekampung Udik	10	-	1 544	118
	2017	10	-	1 544	118
	2016	10	71	1 380	122

Sumber/Source: Kementerian Agama Kabupaten Lampung Timur/Religious Affair Ministry of Lampung Timur Regency

Tabel 4.8 Jumlah Sekolah, Kelas, Murid, dan Guru Sekolah Menengah Pertama (SMP) Menurut Desa di Kecamatan Sekampung Udik, 2017/2018 Semester Ganjil
Number of Schools, Class, Pupils, Teachers of Junior High School by Village in Sekampung Udik Subdistrict, 2017/2018 Odd Semester

	Desa Village	Sekolah Schools	Kelas Class	Murid Pupils	Guru Teachers
	(1)	(2)	(3)	(4)	(5)
1	Gunung Agung	-	-	-	-
2	Gunung Pasir Jaya	-	-	-	-
3	Gunung Sugih Besar	1	5	147	21
4	Bauh Gunung Sari	1	3	69	12
5	Brawijaya	1	5	147	19
6	Sidorejo	1	13	480	37
7	Pugung Raharjo	1	9	301	27
8	Bojong	1	3	62	12
9	Banjar Agung	-	-	-	-
10	Tuba	-	-	-	-
11	Mengandung Sari	1	6	174	12
12	Sindang Anom	1	3	95	17
13	Bumi Mulyo	-	-	-	-
14	Gunung Mulyo	-	-	-	-
15	Purwo Kencono	-	-	-	-
	Sekampung Udik	13	94	2 593	134
	2017	23	85	3 054	173
	2016	13	94	2 593	134

Sumber/Source: Data Pokok Pendidikan Kementerian Pendidikan dan Kebudayaan/Basic Education Data in Ministry of Educational and Culture

Tabel 4.9 Jumlah Sekolah, Kelas, Murid, dan Guru Madrasah Tsanawiyah (MTs) Menurut Desa di Kecamatan Sekampung Udik, 2017/2018 Semester Ganjil
Number of Schools, Class, Pupils, Teachers of Madrasah Tsanawiyah (MTs) by Village in Sekampung Udik Subdistrict, 2017/2018 Odd Semester

	Desa Village	Sekolah Schools	Kelas Class	Murid Pupils	Guru Teachers
	(1)	(2)	(3)	(4)	(5)
1	Gunung Agung	-	-	-	-
2	Gunung Pasir Jaya	1	21	691	41
3	Gunung Sugih Besar	-	-	-	-
4	Bauh Gunung Sari	-	-	-	-
5	Brawijaya	-	-	-	-
6	Sidorejo	1	5	140	14
7	Pugung Raharjo	1	3	69	8
8	Bojong	-	-	-	-
9	Banjar Agung	-	-	-	-
10	Tuba	-	-	-	-
11	Mengandung Sari	1	9	261	13
12	Sindang Anom	-	-	-	-
13	Bumi Mulyo	-	-	-	-
14	Gunung Mulyo	-	-	-	-
15	Purwo Kencono	-	-	-	-
	Sekampung Udik	4	38	1 161	76
	2017	8	47	1 475	157
	2016	8	47	1 475	166

Sumber/Source: Kementerian Agama Kabupaten Lampung Timur/Religious Affair Ministry of Lampung Timur Regency

Tabel 4.10 Jumlah Sekolah, Kelas, Murid, dan Guru Sekolah Menengah Atas (SMA) Menurut Desa di Kecamatan Sekampung Udik, 2017/2018 Semester Ganjil
Number of Schools, Class, Pupils, Teachers of Senior High School by Village in Sekampung Udik Subdistrict, 2017/2018 Odd Semester

	Desa Village	Sekolah Schools	Kelas Class	Murid Pupils	Guru Teachers
	(1)	(2)	(3)	(4)	(5)
1	Gunung Agung	-	-	-	-
2	Gunung Pasir Jaya	-	-	-	-
3	Gunung Sugih Besar	-	-	-	-
4	Bauh Gunung Sari	-	-	-	-
5	Brawijaya	-	-	-	-
6	Sidorejo	1	7	260	29
7	Pugung Raharjo	1	3	62	14
8	Bojong	-	-	-	-
9	Banjar Agung	-	-	-	-
10	Tuba	-	-	-	-
11	Mengandung Sari	1	4	87	18
12	Sindang Anom	-	-	-	-
13	Bumi Mulyo	-	-	-	-
14	Gunung Mulyo	-	-	-	-
15	Purwo Kencono	-	-	-	-
	Sekampung Udik	3	14	409	61
	2017	4	38	1 161	76
	2016	4	36	1 111	77

Sumber/Source: Data Pokok Pendidikan Kementerian Pendidikan dan Kebudayaan/*Basic Education Data in Ministry of Educational and Culture*

Tabel 4.11 Jumlah Sekolah, Kelas, Murid, dan Guru Madrasah Aliyah (MA) Menurut Desa di Kecamatan Sekampung Udik, 2017/2018 Semester Ganjil
Table *Number of Schools, Class, Pupils, Teachers of Madrasah Aliyah by Village in Sekampung Udik Subdistrict, 2017/2018 Odd Semester*

	Desa <i>Village</i>	Sekolah <i>Schools</i>	Kelas <i>Class</i>	Murid <i>Pupils</i>	Guru <i>Teachers</i>
	(1)	(2)	(3)	(4)	(5)
1	Gunung Agung	-	-	-	-
2	Gunung Pasir Jaya	-	-	-	-
3	Gunung Sugih Besar	-	-	-	-
4	Bauh Gunung Sari	1	3	52	9
5	Brawijaya	-	-	-	-
6	Sidorejo	-	-	-	-
7	Pugung Raharjo	3	18	468	32
8	Bojong	-	-	-	-
9	Banjar Agung	-	-	-	-
10	Tuba	-	-	-	-
11	Mengandung Sari	-	-	-	-
12	Sindang Anom	-	-	-	-
13	Bumi Mulyo	1	3	69	2
14	Gunung Mulyo	-	-	-	-
15	Purwo Kencono	-	-	-	-
	Sekampung Udik	5	24	589	43
	2017	3	14	409	61
	2016	3	14	409	61

Sumber/Source: Kementerian Agama Kabupaten Lampung Timur/Religious Affair Ministry of Lampung Timur Regency

Tabel 4.12 Jumlah Sekolah, Kelas, Murid, dan Guru Sekolah Menengah Kejuruan (SMK) Menurut Desa di Kecamatan Sekampung Udik, 2018/2018 Semester Ganjil
Number of Schools, Class, Pupils, Teachers of Vocational High School by Village in Sekampung Udik Subdistrict, 2018/2018 Odd Semester

	Desa Village	Sekolah Schools	Kelas Class	Murid Pupils	Guru Teachers
	(1)	(2)	(3)	(4)	(5)
1	Gunung Agung	-	-	-	-
2	Gunung Pasir Jaya	-	-	-	-
3	Gunung Sugih Besar	-	-	-	-
4	Bauh Gunung Sari	2	5	94	17
5	Brawijaya	-	-	-	-
6	Sidorejo	-	-	-	-
7	Pugung Raharjo	3	18	431	34
8	Bojong	-	-	-	-
9	Banjar Agung	-	-	-	-
10	Tuba	-	-	-	-
11	Mengandung Sari	-	-	-	-
12	Sindang Anom	-	-	-	-
13	Bumi Mulyo	1	3	75	2
14	Gunung Mulyo	-	-	-	-
15	Purwo Kencono	1	2	36	6
	Sekampung Udik	7	28	636	59
	2017	5	24	589	43
	2016	4	21	592	44

Sumber/Source: Data Pokok Pendidikan Kementerian Pendidikan dan Kebudayaan/Basic Education Data in Ministry of Educational and Culture

Tabel 4.13 Jumlah Desa yang Memiliki Sarana Kesehatan Menurut Desa, 2011-2018
Table *Number of Village Having Health Facilities by Village, 2011-2018*

	Desa Village	Rumah Sakit Hospital			Rumah Sakit Bersalin Maternity Hospital		
		2011	2014	2018	2011	2014	2018
	(1)	(2)	(3)	(4)	(5)	(6)	(7)
1	Gunung Agung	-	-	-	-	-	-
2	Gunung Pasir Jaya	-	-	1	1	1	-
3	Gunung Sugih Besar	-	-	-	-	-	-
4	Bauh Gunung Sari	-	-	-	-	-	-
5	Brawijaya	-	-	-	-	-	-
6	Sidorejo	-	-	-	-	-	-
7	Pugung Raharjo	-	-	-	-	-	-
8	Bojong	-	-	-	-	-	-
9	Banjar Agung	-	-	-	-	-	-
10	Tuba	-	-	-	-	-	-
11	Mengandung Sari	-	-	-	-	1	-
12	Sindang Anom	-	-	-	-	-	-
13	Bumi Mulyo	-	-	-	-	-	-
14	Gunung Mulyo	-	-	-	-	-	-
15	Purwo Kencono	-	-	-	-	-	-
	Sekampung Udik	0	0	1	1	2	0

Lanjutan Tabel/*Continued Table 4.13*

	Desa Village	Poliklinik Polyclinic			Puskesmas Public Health Center		
		2011	2014	2018	2011	2014	2018
	(1)	(8)	(9)	(10)	(11)	(12)	(13)
1	Gunung Agung	-	-	1	-	-	-
2	Gunung Pasir Jaya	3	1	1	-	-	-
3	Gunung Sugih Besar	-	-	-	-	-	-
4	Bauh Gunung Sari	1	1	-	-	-	-
5	Brawijaya	-	-	-	-	-	-
6	Sidorejo	-	-	1	1	1	1
7	Pugung Raharjo	-	-	-	1	2	2
8	Bojong	-	-	-	-	-	-
9	Banjar Agung	-	-	-	-	-	-
10	Tuba	-	-	-	-	-	-
11	Mengandung Sari	1	2	-	-	-	-
12	Sindang Anom	-	-	-	-	-	-
13	Bumi Mulyo	-	-	-	-	-	-
14	Gunung Mulyo	-	-	-	-	-	-
15	Purwo Kencono	-	-	-	-	-	-
	Sekampung Udik	5	4	3	2	3	3

Lanjutan Tabel/*Continued Table 4.13*

	Desa <i>Village</i>	Puskesmas Pembantu <i>Subsidiary of Public Health Center</i>			Apotek <i>Pharmacy</i>		
		2011	2014	2018	2011	2014	2018
	(1)	(14)	(15)	(16)	(17)	(18)	(19)
1	Gunung Agung	-	-	-	-	-	-
2	Gunung Pasir Jaya	-	1	-	-	-	-
3	Gunung Sugih Besar	1	1	1	-	-	-
4	Bauh Gunung Sari	-	-	-	-	-	-
5	Brawijaya	-	-	-	-	-	-
6	Sidorejo	-	1	-	1	2	4
7	Pugung Raharjo	-	-	-	2	-	1
8	Bojong	-	-	-	-	-	-
9	Banjar Agung	1	1	1	-	-	-
10	Tuba	1	1	1	-	-	-
11	Mengandung Sari	1	-	1	-	-	-
12	Sindang Anom	1	1	1	-	-	-
13	Bumi Mulyo	-	-	-	-	-	-
14	Gunung Mulyo	-	-	-	-	-	-
15	Purwo Kencono	-	-	-	-	-	-
	Sekampung Udik	5	6	5	3	2	5

Sumber/Source: BPS, Pendataan Potensi Desa (Podes)/BPS-Statistics Indonesia, Village Potential Data Collection

Tabel 4.14 Jumlah Tenaga Kesehatan yang Tinggal/Menetap Menurut Desa di Kecamatan Sekampung Udik, 2018
Table Number of Health Personnel who Living by Village in Sekampung Udik Subdistrict, 2018

Desa Village	Dokter Umum/ Spesialis Doctors and Specialist	Dokter Gigi Dentist	Bidan Midwife	Perawat/ Mantri Nurse	Tenaga Kefarmasian Pharmacy Personnel	Tenaga Kesehatan Lainnya Other Health Personnel
(1)	(2)	(3)	(4)	(5)	(6)	(7)
1 Gunung Agung	-	-	2	-	-	-
2 Gunung Pasir Jaya	-	-	1	-	-	2
3 Gunung Sugih Besar	-	-	1	-	-	-
4 Bauh Gunung Sari	-	-	2	-	-	-
5 Brawijaya	-	-	3	-	-	-
6 Sidorejo	-	-	5	-	-	2
7 Pugung Raharjo	-	-	3	-	-	3
8 Bojong	-	-	1	-	-	-
9 Banjar Agung	-	-	1	-	-	1
10 Tuba	-	-	3	-	-	1
11 Mengandung Sari	-	-	3	-	-	4
12 Sindang Anom	-	-	1	-	-	2
13 Bumi Mulyo	-	-	1	-	-	1
14 Gunung Mulyo	-	-	1	-	-	-
15 Purwo Kencono	-	-	3	-	-	-
Sekampung Udik	-	-	31	-	-	16
2017	-	-	31	-	-	16
2016	7	11	31	-	-	16

Sumber/Source: Kantor Desa di Kecamatan Sekampung Udik/Village Offices in Sekampung Udik Subdistrict

Tabel 4.15 Jumlah Fasilitas Kesehatan Menurut Desa di Kecamatan Sekampung Udik, 2018
Table Number of Health Facilities by Village in Sekampung Udik Subdistrict, 2018

Desa Village	Rumah Sakit Umum General Hospital		Rumah Sakit Khusus Special Hospital		Rumah Sakit Bersalin Maternity Hospital	
	2017	2018	2017	2018	2017	2018
(1)	(2)	(3)	(4)	(5)	(6)	(7)
1 Gunung Agung	-	-	-	-	-	-
2 Gunung Pasir Jaya	-	-	-	-	-	-
3 Gunung Sugih Besar	-	-	-	-	-	-
4 Bauh Gunung Sari	-	-	-	-	-	-
5 Brawijaya	-	-	-	-	-	-
6 Sidorejo	-	-	-	-	-	-
7 Pugung Raharjo	-	-	-	-	-	-
8 Bojong	-	-	-	-	-	-
9 Banjar Agung	-	-	-	-	-	-
10 Tuba	-	-	-	-	-	-
11 Mengandung Sari	-	-	-	-	-	-
12 Sindang Anom	-	-	-	-	-	-
13 Bumi Mulyo	-	-	-	-	-	-
14 Gunung Mulyo	-	-	-	-	-	-
15 Purwo Kencono	-	-	-	-	-	-
Sekampung Udik	0	0	0	0	0	0

Lanjutan Tabel/*Continued Table 4.15*

Desa <i>Village</i>	Puskesmas/Pustu <i>Public Health Center</i>		Poliklinik/ Balai Pengobatan <i>Polyclinic/ Medical Clinic</i>		Posyandu <i>Integrated Service Post</i>	
	2017	2018	2017	2018	2017	2018
(1)	(8)	(9)	(10)	(11)	(12)	(13)
1 Gunung Agung	1	-	-	-	-	-
2 Gunung Pasir Jaya	1	-	2	2	-	-
3 Gunung Sugih Besar	1	1	-	-	-	-
4 Bauh Gunung Sari	-	-	1	1	-	-
5 Brawijaya	-	-	-	-	-	-
6 Sidorejo	1	-	-	-	-	-
7 Pugung Raharjo	1	-	-	-	-	-
8 Bojong	-	-	-	-	-	-
9 Banjar Agung	1	1	-	-	-	-
10 Tuba	1	1	-	-	-	-
11 Mengandung Sari	1	1	1	1	-	-
12 Sindang Anom	1	1	-	-	-	-
13 Bumi Mulyo	-	-	-	-	-	-
14 Gunung Mulyo	-	-	-	-	-	-
15 Purwo Kencono	-	-	-	-	-	-
Sekampung Udik	9	5	4	4	0	0

Lanjutan Tabel/*Continued Table 4.15*

Desa <i>Village</i>	Poskesdes <i>Village Public Health Post</i>		Tempat Praktik Dokter <i>Doctor's Office</i>		Tempat Praktik Bidan <i>Midwife's Office</i>	
	2017	2018	2017	2018	2017	2018
(1)	(14)	(15)	(16)	(17)	(18)	(19)
1 Gunung Agung	-	-	-	-	-	-
2 Gunung Pasir Jaya	-	-	-	-	1	1
3 Gunung Sugih Besar	-	-	-	-	-	-
4 Bauh Gunung Sari	-	-	-	-	2	2
5 Brawijaya`	-	-	3	3	-	-
6 Sidorejo	-	-	5	5	-	-
7 Pugung Raharjo	-	-	3	3	2	2
8 Bojong	-	-	1	1	-	-
9 Banjar Agung	-	-	-	-	-	-
10 Tuba	-	-	3	3	-	-
11 Mengandung Sari	-	-	3	3	1	1
12 Sindang Anom	-	-	-	-	-	-
13 Bumi Mulyo	-	-	1	1	-	-
14 Gunung Mulyo	-	-	-	-	-	-
15 Purwo Kencono	-	-	-	-	-	-
Sekampung Udik	0	0	19	19	6	6

Lanjutan Tabel/*Continued Table 4.15*

Desa Village	Apotek Pharmacy		Toko Khusus Obat/Jamu Drugstore	
	2017	2018	2017	2018
(1)	(20)	(21)	(22)	(23)
1 Gunung Agung	5	-	-	-
2 Gunung Pasir Jaya	4	-	-	-
3 Gunung Sugih Besar	7	-	-	-
4 Bauh Gunung Sari	8	-	2	-
5 Brawijaya	6	-	3	-
6 Sidorejo	8	5	-	1
7 Pugung Raharjo	2	2	-	-
8 Bojong	2	-	-	-
9 Banjar Agung	4	-	-	-
10 Tuba	3	-	-	-
11 Mengandung Sari	4	2	-	-
12 Sindang Anom	7	-	-	-
13 Bumi Mulyo	4	-	-	-
14 Gunung Mulyo	1	-	-	-
15 Purwo Kencono	6	-	-	-
Sekampung Udik	71	9	5	1

Sumber/*Source*: Kantor Desa di Kecamatan Sekampung Udik/*Village Offices in Sekampung Udik Subdistrict*

Tabel 4.16 Jumlah Pasangan Usia Subur (PUS) dan Peserta KB Aktif Menurut Desa di Kecamatan Sekampung Udik, 2018
Table Number of Eligible Couples and Family Planning Participants by Village in Sekampung Udik Subdistrict, 2018

	Desa Village	Jumlah PUS Eligible Couples	Peserta KB Aktif Family Planning Participants			Kondom Condom
			Intra Uterine Device (IUD)	Metode Operasi Wanita Tubektomi	Metode Operasi Pria Vasektomi	
	(1)	(2)	(3)	(4)	(5)	(6)
1	Gunung Agung	63	5	3	-	46
2	Gunung Pasir Jaya	101	27	2	-	69
3	Gunung Sugih Besar	107	10	4	-	40
4	Bauh Gunung Sari	961	88	12	6	37
5	Brawijaya	81	53	1	-	39
6	Sidorejo	60	75	4	-	25
7	Pugung Raharjo	93	26	3	-	5
8	Bojong	81	-	-	-	7
9	Banjar Agung	49	2	-	-	9
10	Tuba	30	11	1	-	21
11	Mengandung Sari	47	46	7	1	47
12	Sindang Anom	75	31	8	-	12
13	Bumi Mulyo	68	4	9	-	11
14	Gunung Mulyo	77	8	6	-	27
15	Purwo Kencono	106	9	10	-	33
Sekampung Udik		1 999	395	70	7	428
2017		1 999	395	70	7	428
2016		2 007	395	70	7	428

Lanjutan Tabel/*Continued Table 4.16*

Desa <i>Village</i>	Peserta KB Aktif <i>Family Planning Participants</i>			
	Implan <i>Implants</i>	Suntikan <i>Injection</i>	Pil <i>Pill</i>	Jumlah <i>Total</i>
(1)	(7)	(8)	(9)	(10)
1 Gunung Agung	7	105	152	381
2 Gunung Pasir Jaya	42	266	189	696
3 Gunung Sugih Besar	23	137	152	473
4 Bauh Gunung Sari	280	558	109	2 051
5 Brawijaya	17	102	122	415
6 Sidorejo	15	116	215	510
7 Pugung Raharjo	32	409	366	934
8 Bojong	2	252	130	472
9 Banjar Agung	9	233	130	432
10 Tuba	12	102	88	265
11 Mengandung Sari	54	188	132	522
12 Sindang Anom	14	175	148	463
13 Bumi Mulyo	5	175	108	380
14 Gunung Mulyo	6	105	113	342
15 Purwo Kencono	30	311	204	703
Sekampung Udik	548	3 234	2 358	9 039
2017	548	3 307	2 358	7 113
2016	548	3 307	2 358	7 113

Sumber/*Source*: Penyalur Lapangan Keluarga Berencana Kecamatan Sekampung Udik/*Family Planning Field Extension of Sekampung Udik Subdistrict*

Tabel 4.17 Jumlah Tempat Peribadatan Menurut Desa di Kecamatan Sekampung Udik, 2018
Table Number of Worship Facilities by Village in Sekampung Udik Subdistrict, 2018

	Desa Village	Masjid Mosque	Mushola Mushola	Gereja Protestan Christian Church	Gereja Katholik Catholic Church	Pura/ Sangghah Temple	Vihara/ Cetya Vihara
	(1)	(2)	(3)	(4)	(5)	(6)	(7)
1	Gunung Agung	8	10	2	1	-	1
2	Gunung Pasir Jaya	4	10	4	2	1	-
3	Gunung Sugih Besar	8	6	-	-	-	-
4	Bauh Gunung Sari	5	19	1	-	-	-
5	Brawijaya	3	17	1	-	-	-
6	Sidorejo	9	36	2	-	3	1
7	Pugung Raharjo	4	26	1	1	-	-
8	Bojong	6	6	-	-	1	-
9	Banjar Agung	8	6	1	-	1	-
10	Tuba	3	11	-	-	-	-
11	Mengandung Sari	4	12	2	1	-	-
12	Sindang Anom	7	14	1	-	1	-
13	Bumi Mulyo	5	7	1	1	1	-
14	Gunung Mulyo	1	4	1	-	-	-
15	Purwo Kencono	7	11	3	2	4	1
	Sekampung Udik	82	195	20	8	12	3
	2017	82	195	20	8	12	3
	2016	80	197	8	21	13	3

Sumber/Source: Kantor Desa di Kecamatan Sekampung Udik/Village Offices in Sekampung Udik Subdistrict

BAB
Chapter

5

PERTANIAN
AGRICULTURE

<https://lampungtimurkab.go.id>

PENJELASAN TEKNIS

1. **Lahan sawah** adalah lahan pertanian yang berpetak-petak dan dibatasi oleh pematang (galengan), saluran untuk menahan/menyalurkan air, yang biasanya ditanami padi sawah tanpa memandang dari mana diperoleh atau status lahan tersebut. Lahan yang dimaksud termasuk lahan yang terdaftar di Pajak Bumi Bangunan, luran Pembangunan Daerah, lahan bengkok, lahan serobotan, lahan rawa yang ditanami padi dan lahan bekas tanaman tahunan yang telah dijadikan sawah, baik yang ditanami padi, palawija atau tanaman semusim lainnya.
2. **Tegal/Kebun** adalah lahan pertanian bukan sawah (lahan kering) yang ditanami tanaman semusim atau tahunan dan terpisah dengan halaman sekitar rumah serta penggunaannya tidak berpindah pindah.
3. **Ladang/Huma** adalah lahan pertanian bukan sawah (lahan kering) yang biasanya ditanami tanaman semusim dan penggunaannya hanya semusim atau dua musim, kemudian akan

TECHNICAL NOTES

1. **Wetland** is agricultural land that separated by small dykes to resist water, where the main crop is usually wetland paddy without considering where it is got from or the status of the land. It includes the land that is registered at land income tax office, regional development contribution, 'bengkok' land, illegal ownership, swamps for rice cultivation, and annual crop land mark that has been used as rice field, which are both planted with paddy, secondary crops or the other seasonal crops.
2. **Dry field/Garden** is an dryland (unirrigated land) which is planted with seasonal or annual crops and separately from the yard around the house without shifting
3. **Unirrigated agricultural field /Shifting cultivation land** is dryland (unirrigated land) that usually is cultivated for seasonal crops and utilized only for one or two seasons, then it will be left when it

ditinggalkan bila sudah tidak subur lagi (berpindah-pindah). Kemungkinan lahan ini beberapa tahun kemudian akan dikerjakan kembali jika sudah subur.

is not fertile (shifting). Maybe, this land will be used again in a few years if it has been fertile.

4. **Lahan yang sementara tidak diusahakan** adalah lahan yang biasanya diusahakan tetapi untuk sementara (lebih dari 1 (satu) tahun tetapi kurang dari atau sama dengan 2 (dua) tahun) tidak diusahakan, termasuk lahan sawah yang tidak diusahakan selama lebih dari 2 (dua) tahun.

4. **Temporarily unused land** is land that is regularly used but temporarily (more than a year but less or equal than two years) is unused, it includes wetland that is not cultivated more than two years.

5. Data pokok tanaman pangan yang dikumpulkan adalah luas panen dan produktivitas (hasil per hektar). Produksi tanaman pangan merupakan hasil perkalian antara luas panen dengan produktivitas.

5. *The main food crops data collected consists of harvested area and productivity (yield per hectare). Food crops production is generated by harvested area multiplied by productivity.*

6. Data produksi padi dan palawija yang disajikan adalah dalam kualitas: gabah kering giling (padi), pipilan kering (jagung), biji kering (kedelai dan kacang tanah), dan umbi basah (ubi kayu dan ubi jalar).

6. *Production of paddy and secondary crops data are presented in the form of: dry unhusked rice (paddy), dry loose maize (maize), dry shells crops (soybeans and peanuts), and fresh roots (cassava and sweet potatoes).*

7. **Tanaman sayuran dan buah-buahan semusim**
Tanaman sayuran semusim adalah tanaman sumber vitamin, garam

7. **Seasonal vegetable and fruit plants**
Seasonal vegetable plants are plants which are the sources of

mineral dan lain-lain yang dikonsumsi dari bagian tanaman yang berupa daun, bunga, buah, dan umbinya, yang berumur kurang dari satu tahun.

Tanaman buah-buahan semusim adalah tanaman sumber vitamin, garam mineral, dan lain-lain yang dikonsumsi dari bagian tanaman yang berupa buah, berumur kurang dari satu tahun, tidak berbentuk pohon/rumpun tetapi menjalar dan berbatang lunak.

8. **Tanaman buah-buahan dan sayuran tahunan**

Tanaman buah-buahan tahunan adalah tanaman sumber vitamin, garam mineral, dan lain-lain yang dikonsumsi dari bagian tanaman yang berupa buah dan merupakan tanaman tahunan.

Tanaman sayuran tahunan adalah tanaman sumber vitamin, garam mineral, dan lain-lain yang dikonsumsi dari bagian tanaman yang berupa daun dan atau buah yang berumur lebih dari satu tahun.

9. **Luas panen tanaman hortikultura** adalah luas tanaman sayuran, buah-buahan, biofarmaka, dan tanaman hias yang diambil hasilnya/dipanen pada periode pelaporan.

vitamin, mineral salt, etc, consumed from the part of the plant in the form of leaf, flower, fruit, and root with the age of less than one year.

***Seasonal fruit plants** are plants which are the sources of vitamin, mineral salt, etc, consumed from the part of the plant in the form of fruits. These plants are creeps with the age of less than one year.*

8. **Annual fruit and vegetable plants**

***Annual fruit plants** are plants which are the sources of vitamin, contained mineral salt, etc, consumed from the part of plant in the form of fruit and more than one year of age.*

***Annual vegetable plants** are plants which are the sources of vitamin, contained mineral salt, etc, consumed from the part of the plant in the form of vegetable and more than one year of age.*

9. **Harvested area of horticulture is** area which vegetable, fruit, medicinal and ornamental plant of crop harvested during the period of report.

10. **Luas panen untuk tanaman sayuran** adalah luas tanaman yang dipanen sekaligus/habis/dibongkar dan luas tanaman yang dipanen berkali-kali (lebih dari satu kali)/belum habis.

Tanaman yang dipanen sekaligus/habis/dibongkar adalah tanaman yang sehabis panen langsung dibongkar/dicabut, terdiri dari bawang merah, bawang putih, bawang daun, kentang, kol/kubis, kembang kol, petsai/sawi, wortel, lobak, dan kacang merah.

Tanaman yang dipanen berkali-kali (lebih dari satu kali)/belum habis adalah tanaman yang pemanenannya lebih dari satu kali dan biasanya dibongkar apabila panen terakhir sudah tidak memadai lagi, terdiri dari: kacang panjang, cabe besar, cabe rawit, jamur, tomat, terung, buncis, ketimun, labu siam, kangkung, bayam, melon, semangka, dan blewah.

11. **Produksi hortikultura** adalah hasil menurut bentuk produk dari setiap tanaman sayuran, buah-buahan, biofarmaka dan tanaman hias yang diambil berdasarkan luas yang dipanen/tanaman yang menghasilkan pada bulan/triwulan laporan.

10. *Harvested area of vegetables is area of entirely plant harvested/demolished and plant harvested several times/undemolished.*

Entirely plants harvested/demolished are plants usually harvested once and demolished to be substituted by other plants, consisting of: shallots, garlic, leeks, potato, cabbage, cauli flower, mustard green, carrots, chinese radish, and red kidney beans.

Plants harvested several times/undemolished are plants usually harvested more than once and demolished in the case that the last harvest was economically not profitable. They consist of : yard long beans, chili, small chili, mushroom, tomatoes, egg plant, french beans, cucumber, pumpkin/chajota, swamp cabbage, spinach, melon, watermelon, and blewah .

11. *Horticulture production is the standard production quantity form of vegetable, fruit, medicinal and ornamental plant based on harvested area/the number of production plants reported monthly/quarterly.*

12. Bentuk produksi perkebunan adalah; karet kering (karet), daun kering (teh dan tembakau), biji kering (kopi dan coklat), kulit kering (kayu manis dan kina), serat kering (rami), bunga kering (cengkeh), refined sugar (tebu dari perkebunan besar), gula mangkok (tebu dari perkebunan rakyat), ekivalen kopra (kopra), biji dan bunga (pala) serta minyak daun (sereh).
12. *Production of estates crops are follows: dry rubber (rubber); dry leaves (tea and tobacco); dry beans (coffee and cocoa); dry bark (cassia vera and cinchona); dry fibre (rosella); dry flowers/buds (cloves); refined sugar (sugar cane from estate); cup sugar (sugar cane from smallholders); copra (copra); seeds and buds (nutmeg); and leaf oil (citronella).*
13. Persediaan akhir tahun produksi perkebunan besar bukan merupakan cadangan penyangga (*buffer stock*).
13. *The production availability of estates at the end of year is not the buffer stock.*
14. Data statistik peternakan meliputi populasi ternak dan unggas; jumlah ternak dan unggas yang dipotong; jumlah rumah tangga peternakan dan peternakan unggas, dan produksi telur.
14. *Livestock statistics data consist of livestock and poultry population; number of livestock and poultry slaughtered; number of livestock and poultry household; and egg production.*
15. **Kelompok tani (Poktan)** adalah kumpulan petani/peternak/pekebun yang dibentuk oleh para petani atas dasar kesamaan kepentingan, kesamaan kondisi lingkungan sosial, ekonomi, dan sumberdaya, kesamaan komoditas, dan keakraban untuk meningkatkan & mengembangkan usaha anggota.
15. **Farmer Group (Poktan)** is a collection of farmers/breeders/planters formed by farmers on the basis of equality of interests, equality of social environment, economy, and resources, commodity equality, and intimacy to improve and develop business members.

16. Klasifikasi Kemampuan Poktan adalah pemeringkatan kemampuan Poktan ke dalam 4 (empat) kategori yang terdiri dari: Kelas Pemula, Kelas Lanjut, Kelas Madya dan Kelas Utama yang penilaiannya berdasarkan kemampuan Poktan.
17. Peraturan Kepala Badan Penyuluhan dan pengembangan SDM Pertanian No. 168 tahun 2011 mengemukakan penilaian kemampuan kelompok dirumuskan dan disusun dengan pendekatan aspek manajemen dan aspek kepemimpinan yang meliputi: 1)Perencanaan (bobot 200); 2)Pengorganisasian (bobot 100); 3)Pelaksanaan (bobot 400); 4)Pengendalian dan Pelaporan (bobot 150); dan 5)Pengembangan kepemimpinan kelompok tani (bobot 150). Total nilai pembobotan adalah 1.000, dari jumlah bobot tersebut berdasarkan tingkat kemampuan, kelompok dibagi menjadi: 1)Kelas Pemula nilai s.d. 250; 2)Kelas Lanjut nilai 251 s.d. 500; 3)Kelas Madya nilai 501 s.d. 750; dan 4)Kelas Utama nilai 751 s.d. 1.000.
18. Gabungan Kelompok Tani (Gapoktan) adalah kumpulan beberapa Kelompok Tani yang
16. *The Poktan Ability Classification is the ranking of Poktan skills into 4 (four) categories consisting of: Beginner, Further, Intermediate and Main Class which are based on Poktan ability.*
17. *Regulation of Head of Extension Agency and Agricultural Development of Agricultural No. 168 Year 2011 suggests the assessment of group ability formulated and prepared with the approach of management aspects and leadership aspects that include: 1)Planning (weight 200); 2)Organizing (weight 100); 3)Implementation (weight 400); 4)Control and Reporting (weight 150); And 5)Development of farmer group leadership (weight 150). The total weighted value is 1,000, from the weighted amount by ability level, the group is divided into: 1)Beginner Class value to 250; 2)Further Class value 251 to 500; 3)Intermediate Class value 501 to 750; And 4)Main Class value 751 to 1,000.*
18. *Joint Farmer Group (Gapoktan) is a collection of several Farmer Group (Poktan) who join and work*

bergabung dan bekerjasama untuk meningkatkan skala ekonomi dan efisiensi usaha.

together to improve economies of scale and business efficiency.

<https://lampungtimurkab.bps.go.id>

ULASAN

DESCRIPTION

Dalam bab ini, pertanian yang dimaksud ialah mencakup pertanian tanaman bahan makanan, holtikultura, perkebunan, kehutanan, peternakan, dan perikanan.

In this chapter, Agriculture refers to agricultural food crops, holticulture, estate crops, forestry, livestock and fishery.

Luas lahan pertanian di Kecamatan Sekampung Udik mencapai 3.978 hektar lahan pertanian sawah dan 7.484 hektar lahan pertanian nonsawah. Luas lahan sawah didominasi oleh sawah irigasi (100%) dibandingkan dengan nonirigasi. Sedangkan luas lahan pertanian nonsawah yang paling besar adalah lahan tegal/kebun yang mencapai 5.293,25 hektar.

The area of agricultural land in Sekampung Udik Subdistrict reaches 3,978 hectares of wetland and 7,484 hectares of non-wetland. Wetland area is dominated by irrigation field (100%) compared to non-irrigation. While the largest area of non-wetland is dry field/garden which reaches 5,293.25 hectares

Tahun 2018 produksi padi di Kecamatan Sekampung Udik mencapai 8.131 ton dari luas panen 116.300 hektar. Sedangkan Produksi tanaman palawija yang terbesar adalah produksi ubi kayu yang mencapai 18.000 ton dengan luas panen 12.000 hektar.

In 2018, the rice production in Sekampung Udik Subdistrict reached 8,131 tons from the harvested area of 116,300 hectares. While the largest of crops production is cassava has reached 18,000 tons from the harvested area of 12,000 hectares.

Produksi tanaman sayuran terbesar di Kecamatan Sekampung Udik tahun 2017 adalah kangkung yang mencapai 6.000 kuintal. Untuk tanaman buah-buahan, produksi terbesar adalah pepaya yang mencapai 8.852 kuintal. Sedangkan Produksi komoditas perkebunan terbesar adalah lada yang mencapai 9.005 kuintal.

The largest production of vegetable plants in Sukandana Subdistrict in 2016 is water spinach in reaching 6,000 quintal. For fruit plants, the largest production is papaya which reaches 8,852 quintal. While the largest production of estate crops is pepper which reach 9,005 quintal.

In Sekampung Udik Subdistrict there are 15 Joint Farmer Group (Gapoktan) and

Di Kecamatan Sekampung Udik terdapat 15 Gabungan Kelompok Tani (Gapoktan) dan 435 Kelompok Tani (Poktan).

Populasi ternak di Kecamatan Sekampung Udik tahun 2018 yang terbesar adalah ternak kambing dan sapi potong. Desa Bauh Gunung Sari merupakan sentra ternak kambing sedangkan Desa Sindang Anom merupakan sentra ternak sapi potong. Untuk unggas, yang terbesar adalah ayam pedaging dengan Desa Gunung Sugih Besar menjadi sentra ayam pedaging. Produksi telur terbesar yaitu telur ayam petelur yang mencapai 625 ton.

435 Farmer Group (Poktan).

Livestock population in Sekampung Udik Subdistrict in 2018, the largest are goats and beef cattle. Bauh Gunung Sari Village is a center of goat cattle while Sindang Anom Village is a center of beef cattle. While for poultry, the biggest is broiler with Desa Gunung Sugih Besar become the center of broiler. The largest egg production is egg of layer that reach 625 tons.

Tabel 5.1 Luas Lahan Menurut Desa dan Jenis Penggunaan Lahan di Kecamatan Sekampung Udik (hektar), 2018
Table Area by Village and Type of Land Use in Sekampung Udik Subdistrict (hectare), 2018

	Desa Village	Pertanian Sawah Wetland	Pertanian Nonsawah Non-Wetland	Nonpertanian Non- Agricultural	Jumlah Total
	(1)	(2)	(3)	(4)	(5)
1	Gunung Agung	43,00	242,00	1 215,00	1 500,00
2	Gunung Pasir Jaya	115,00	63,00	848,00	1 026,00
3	Gunung Sugih Besar	26,00	200,00	130,00	356,00
4	Bauh Gunung Sari	16,00	480,00	150,00	646,00
5	Brawijaya	502,00	149,00	270,00	921,00
6	Sidorejo	957,00	362,00	110,00	1 429,00
7	Pugung Raharjo	53,00	342,00	205,00	600,00
8	Bojong	116,00	1 179,00	402,00	1 697,00
9	Banjar Agung	15,00	281,00	223,00	519,00
10	Tuba	650,00	510,00	240,00	1 400,00
11	Mengandung Sari	50,00	345,00	105,00	500,00
12	Sindang Anom	422,00	1 138,00	438,00	1 998,00
13	Bumi Mulyo	10,00	390,00	200,00	600,00
14	Gunung Mulyo	252,00	571,00	147,00	970,00
15	Purwo Kencono	751,00	1 232,00	498,00	2 481,00
	Sekampung Udik	3 978,00	7 484,00	5 181,00	16 643,00
	2017	3 978,00	7 484,00	5 199,00	16 661,00
	2016	4 212,00	9 294,00	5 199,00	18 705,00

Sumber/Source: Kepala Cabang Dinas (KCD) Pertanian Kecamatan Sekampung Udik/Sekampung Udik Subdistrict Branch Head of Department of Agriculture

Tabel 5.2 Luas Lahan Sawah Menurut Desa dan Jenis Pengairan di Kecamatan Sekampung Udik (hektar), 2018
Table Area of Wetland by Village and Type of Irrigation in Sekampung Udik Subdistrict (hectare), 2018

	Desa Village	Irigasi Irrigation	Non Irigasi Non Irrigation	Jumlah Total
	(1)	(2)	(3)	(4)
1	Gunung Agung	43,00	-	43,00
2	Gunung Pasir Jaya	115,00	-	115,00
3	Gunung Sugih Besar	26,00	-	26,00
4	Bauh Gunung Sari	16,00	-	16,00
5	Brawijaya	502,00	-	502,00
6	Sidorejo	957,00	-	957,00
7	Pugung Raharjo	53,00	-	53,00
8	Bojong	116,00	-	116,00
9	Banjar Agung	15,00	-	15,00
10	Tuba	650,00	-	650,00
11	Mengandung Sari	50,00	-	50,00
12	Sindang Anom	422,00	-	422,00
13	Bumi Mulyo	10,00	-	10,00
14	Gunung Mulyo	252,00	-	252,00
15	Purwo Kencono	751,00	-	751,00
	Sekampung Udik	3 978,00	0,00	3 978,00
	2017	3 978,00	0,00	3 978,00
	2016	160,00	1 574,00	1 734,00

Sumber/Source: Kepala Cabang Dinas (KCD) Pertanian Kecamatan Sekampung Udik/Sekampung Udik Subdistrict Branch Head of Department of Agriculture

Tabel 5.3 Luas Lahan Pertanian Nonsawah Menurut Desa dan Penggunaannya di Kecamatan Sekampung Udik (hektar), 2018
Area of non-Wetland by Village and Land Use in Sekampung Udik Subdistrict (hectare), 2018

	Desa Village	Tegal/Kebun Dry Field/Garden	Ladang/Huma Shifting Cultivation	Tambak Sea Fishpond	Kolam/ Tebat/ Empang Fishpond
	(1)	(2)	(3)	(4)	(5)
1	Gunung Agung	75,25	75,75	-	-
2	Gunung Pasir Jaya	35,00	28,00	-	-
3	Gunung Sugih Besar	1 600,00	-	-	-
4	Bauh Gunung Sari	199,00	-	-	-
5	Brawijaya	475,00	-	-	-
6	Sidorejo	1 371,00	-	-	-
7	Pugung Raharjo	169,00	378,00	-	-
8	Bojong	95,00	1 504,00	-	-
9	Banjar Agung	37,00	473,00	-	-
10	Tuba	52,00	348,00	-	-
11	Mengandung Sari	102,00	986,00	-	-
12	Sindang Anom	590,00	440,00	-	-
13	Bumi Mulyo	15,00	646,00	-	-
14	Gunung Mulyo	72,00	-	-	-
15	Purwo Kencono	406,00	-	-	-
	Sekampung Udik	5 293,25	4 878,75	0,00	0,00
	2017	5 293,25	4 878,75	0,00	0,00
	2016	5 426,75	5 578,75	0,00	0,00

Lanjutan Tabel/*Continued Table 5.3*

	Desa Village	Perkebunan Estate Crops	Peternakan Livestock	Jumlah Total
	(1)	(6)	(7)	(8)
1	Gunung Agung	-	-	151,0
2	Gunung Pasir Jaya	91,0	-	154,0
3	Gunung Sugih Besar	-	-	1 600,0
4	Bauh Gunung Sari	530,0	-	729,0
5	Brawijaya	435,0	-	910,0
6	Sidorejo	446,0	-	1 817,0
7	Pugung Raharjo	58,0	-	605,0
8	Bojong	-	-	1 599,0
9	Banjar Agung	-	-	510,0
10	Tuba	-	-	398,0
11	Mengandung Sari	-	-	1 088,0
12	Sindang Anom	-	-	1 030,0
13	Bumi Mulyo	-	-	661,0
14	Gunung Mulyo	-	-	92,0
15	Purwo Kencono	132 350,0	-	132 756,0
	Sekampung Udik	133 910,0	0,0	144 100,0
	2017	133 910,0	0,0	144 100,0
	2016	2,388,00	0,0	0,0

Sumber/Source: Kepala Cabang Dinas (KCD) Pertanian Kecamatan Sekampung Udik/*Sekampung Udik Subdistrict Branch Head of Department of Agriculture*

Tabel 5.4 Luas Tanam, Luas Panen, dan Produksi Padi dan Palawija di Kecamatan Sekampung Udik, 2018
Planted Area, Harvested Area, and Production of Paddy and Food Crops in Sekampung Udik Subdistrict, 2018

Jenis Padi/Palawija <i>Type of Paddy/Food Crops</i>		Luas Tanam (hektar) <i>Harvested Area (hectare)</i>	Luas Panen (hektar) <i>Harvested Area (hectare)</i>	Produksi <i>Production (ton)</i>
(1)	(2)	(3)	(4)	
1	Padi Sawah <i>Wetland Paddy</i>	-	115 300,00	8 071,00
2	Padi Ladang <i>Dryland Paddy</i>	-	1 000,00	60,00
3	Padi (Sawah dan Ladang) <i>Wetland and Dryland Paddy</i>	-	-	-
4	Jagung/Maize	-	1 500,00	12 000,00
5	Kedelai/Soybean	-	-	-
6	Kacang Tanah/Peanut	-	1 500,00	375,00
7	Ubi Kayu/Cassava	-	12 000,00	18 000,00
9	Ubi Jalar/Sweet Potatoes	-	-	-

Sumber/Source: Kepala Cabang Dinas (KCD) Pertanian Kecamatan Sekampung Udik/Sekampung Udik Subdistrict Branch Head of Department of Agriculture

Tabel 5.5 Luas Tanam, Luas Panen dan Produksi Tanaman Sayuran Menurut Jenisnya di Kecamatan Sekampung Udik, 2018
Table 5.5 Planted Area, Harvested Area and Production of Vegetables by Kind of Plants in Sekampung Udik Subdistrict, 2018

	Jenis Tanaman <i>Kind of Plants</i>	Luas Tanam (hektar) <i>Harvested Area (hectare)</i>	Luas Panen (hektar) <i>Harvested Area (hectare)</i>	Produksi (kuintal) <i>Production (quintal)</i>
	(1)	(2)	(3)	(4)
1	Cabai/ <i>Chilli</i>	-	51,00	2 083,00
2	Terong/ <i>Eggplant</i>	-	35,00	4 000,00
3	Kacang Panjang/ <i>Long Beans</i>	-	72,00	2 062,00
4	Mentimun/ <i>Cucumber</i>	-	22,00	3 500,00
5	Bayam/ <i>Spinach</i>	-	42,00	5 800,00
6	Tomat/ <i>Tomatto</i>	-	23,00	3 215,00
7	Petsai/ <i>Chinese Cabbage</i>	-	-	-
8	Oyong	-	-	-
9	Paria	-	34,00	3 000,00
10	Sawi/ <i>Mustard Greens</i>	-	-	-
11	Kangkung/ <i>Water Spinach</i>	-	55,00	6 000,00
12	Jamur Tiram/ <i>Oyster Mushrooms</i>	-	-	-

Sumber/Source: Kepala Cabang Dinas (KCD) Pertanian Kecamatan Sekampung Udik/*Sekampung Udik Subdistrict Branch Head of Department of Agriculture*

Tabel 5.6 Luas Tanam, Luas Panen dan Produksi Tanaman Buah-Buahan Menurut Jenisnya di Kecamatan Sekampung Udik, 2018
Planted Area, Harvested Area and Production of Fruits by Kind of Plants in Sekampung Udik Subdistrict, 2018

	Jenis Tanaman <i>Kind of Plants</i>	Luas Tanam (hektar) <i>Harvested Area (hectare)</i>	Luas Panen (hektar) <i>Harvested Area (hectare)</i>	Produksi (kuintal) <i>Production (quintal)</i>
	(1)	(2)	(3)	(4)
1	Pisang/ <i>Banana</i>	-	25 000,00	5 580,00
2	Pepaya/ <i>Papaya</i>	-	26 750,00	8 852,00
3	Semangka/ <i>Water Melon</i>	-	-	-
4	Nanas/ <i>Pineapple</i>	-	225,00	100,00
5	Durian/ <i>Durian</i>	-	1 500,00	935,00
6	Mangga/ <i>Mango</i>	-	1 200,00	750,00
7	Jeruk/ <i>Orange</i>	-	750,00	750,00
8	Buah Naga/ <i>Dragon Fruit</i>	-	-	-
9	Manggis/ <i>Mangosteen</i>	-	-	-
10	Jambu Biji/ <i>Guava</i>	-	4 200,00	-
11	Melon/ <i>Melon</i>	-	-	-
12	Duku	-	920,00	173,00
13	Jambu Air/ <i>Water Apple</i>	-	45,00	-
14	Nangka/ <i>Jackfruit</i>	-	340,00	181,00
15	Salak	-	425,00	220,00
16	Belimbing/ <i>Starfruit</i>	-	20,00	-
17	Alpukat/ <i>Avocado</i>	-	1 147,00	1 800,00

Sumber/Source: Kepala Cabang Dinas (KCD) Pertanian Kecamatan Sekampung Udik/*Sekampung Udik Subdistrict Branch Head of Department of Agriculture*

Tabel 5.7 Luas Areal Tanaman dan Produksi Tanaman Perkebunan Menurut Jenisnya di Kecamatan Sekampung Udik, 2018
Planted Area and Production of Estate Crops by Kind of Crops in Sekampung Udik Subdistrict, 2018

	Jenis Tanaman <i>Kind of Crops</i>	Luas Panen (hektar) <i>Harvested Area (hectare)</i>	Produksi (kuintal) <i>Production (quintal)</i>
	(1)	(2)	(3)
1	Karet/ <i>Rubber</i>	991,00	175,00
2	Kelapa/ <i>Coconut</i>	1 714,00	1,33
3	Kelapa Sawit/ <i>Oil Palm</i>	538,00	724,00
4	Kopi/ <i>Coffee</i>	-	-
5	Lada/ <i>Pepper</i>	301,59	9 005,00
6	Kakao/ <i>Cocoa</i>	2 292,50	1 690,00
7	Aren/ <i>Palm</i>	100 450,00	-
8	Cabe Jawa/ <i>Long Pepper</i>	-	-
9	Cengkeh/ <i>Clove</i>	-	-
10	Tembakau/ <i>Tobacco</i>	-	-

Sumber/Source: Kepala Cabang Dinas (KCD) Pertanian Kecamatan Sekampung Udik/*Sekampung Udik Subdistrict Branch Head of Department of Agriculture*

Tabel 5.8 Jumlah Kelompok Tani Menurut Desa dan Klasifikasinya di Kecamatan Sekampung Udik, 2018
Table *Number of Farmers Group by Village and Classification in Sekampung Udik Subdistrict, 2018*

	Desa <i>Village</i>	Gabungan Kelompok Tani (Gapoktan) <i>Farmers Group Association</i>	Kelompok Tani <i>Farmers Group</i>
	(1)	(2)	(3)
1	Gunung Agung	1	32
2	Gunung Pasir Jaya	1	26
3	Gunung Sugih Besar	1	21
4	Bauh Gunung Sari	1	26
5	Brawijaya	1	65
6	Sidorejo	1	65
7	Pugung Raharjo	1	20
8	Bojong	1	34
9	Banjar Agung	1	10
10	Tuba	1	15
11	Mengandung Sari	1	19
12	Sindang Anom	1	36
13	Bumi Mulyo	1	21
14	Gunung Mulyo	1	5
15	Purwo Kencono	1	40
	Sekampung Udik	15	435
	2017	15	435
	2016	30	30

Sumber/Source: Kepala Cabang Dinas (KCD) Pertanian Kecamatan Sekampung Udik/*Sekampung Udik Subdistrict Branch Head of Department of Agriculture*

Tabel 5.9 Populasi Ternak Menurut Desa dan Jenis Ternak di Kecamatan Sekampung Udik, 2018
Table *Livestock Population by Village and Kind of Livestock in Sekampung Udik Subdistrict, 2018*

	Desa <i>Village</i>	Sapi Potong <i>Beef Cattle</i>	Kerbau <i>Buffalo</i>	Kambing/ Domba <i>Goat/Sheep</i>	Babi <i>Pig</i>
	(1)	(2)	(3)	(4)	(5)
1	Gunung Agung	279	-	562	-
2	Gunung Pasir Jaya	267	-	643	850
3	Gunung Sugih Besar	324	-	330	-
4	Bauh Gunung Sari	196	-	1 178	87
5	Brawijaya	169	-	603	634
6	Sidorejo	364	-	488	693
7	Pugung Raharjo	146	-	1 100	-
8	Bojong	273	-	425	-
9	Banjar Agung	124	12	440	-
10	Tuba	150	-	327	-
11	Mengandung Sari	536	-	325	-
12	Sindang Anom	548	-	320	-
13	Bumi Mulyo	98	-	386	-
14	Gunung Mulyo	167	-	332	-
15	Purwo Kencono	515	-	384	-
	Sekampung Udik	4 156	12	7 843	2 264
	2017	3 989	-	7 832	2 233
	2016	3 989	-	7 834	2 233

Sumber/Source: Kepala Cabang Dinas (KCD) Pertanian Kecamatan Sekampung Udik/Sekampung Udik Subdistrict Branch Head of Department of Agriculture

Tabel 5.10 Populasi Unggas Menurut Desa dan Jenis Unggas di Kecamatan Sekampung Udik, 2018
Table Poultry Population by Village and Kind of Poultry in Sekampung Udik Subdistrict, 2018

	Desa Village	Ayam Pedaging Broiler	Ayam Petelur Layer	Bebek/Itik/Itik Manila Duck/Muscovy Duck
	(1)	(2)	(3)	(4)
1	Gunung Agung	1 225	-	75
2	Gunung Pasir Jaya	2 100	-	87
3	Gunung Sugih Besar	3 210	-	358
4	Bauh Gunung Sari	-	-	115
5	Brawijaya	971	-	137
6	Sidorejo	957	-	88
7	Pugung Raharjo	1 142	-	142
8	Bojong	871	-	89
9	Banjar Agung	882	-	130
10	Tuba	762	-	957
11	Mengandung Sari	421	625	101
12	Sindang Anom	891	-	83
13	Bumi Mulyo	347	-	83
14	Gunung Mulyo	553	-	723
15	Purwo Kencono	764	-	1 246
	Sekampung Udik	15 096	625	4 414
	2017	7 518	-	4 503
	2016	15 101	20 009	4 569

Sumber/Source: Kepala Cabang Dinas (KCD) Pertanian Kecamatan Sekampung Udik/Sekampung Udik Subdistrict Branch Head of Department of Agriculture

Tabel 5.11 **Produksi Telur Menurut Desa dan Jenis Telur di Kecamatan Sekampung Udik (ton), 2018**
Table **Egg Production by Village and Kind of Egg in Sekampung Udik Subdistrict (ton), 2018**

	Desa <i>Village</i>	Telur Ayam Kampung <i>Egg of Native Chicken</i>	Telur Ayam Ras Petelur <i>Egg of Layer</i>	Telur Bebek/Itik/Itik Manila <i>Egg of Duck/Muscovy Duck</i>
	(1)	(2)	(3)	(4)
1	Gunung Agung	979	1 271	137
2	Gunung Pasir Jaya	651	889	152
3	Gunung Sugih Besar	293	4 891	173
4	Bauh Gunung Sari	2 107	7 501	256
5	Brawijaya	1 109	1 677	447
6	Sidorejo	426	886	352
7	Pugung Raharjo	2 100	1 871	117
8	Bojong	1 307	1 013	136
9	Banjar Agung	1 712	1 231	117
10	Tuba	516	1 362	136
11	Mengandung Sari	1 897	5 707	119
12	Sindang Anom	1 472	1 506	217
13	Bumi Mulyo	612	1 210	148
14	Gunung Mulyo	679	1 337	956
15	Purwo Kencono	632	3 362	2 514
	Sekampung Udik	16 492	35 714	5 977
	2017	17 687	35 114	5 977
	2016	17,287	35,120	5,977

Sumber/Source: Kepala Cabang Dinas (KCD) Pertanian Kecamatan Sekampung Udik/Sekampung Udik Subdistrict Branch Head of Department of Agriculture

Tabel 5.12 Jumlah Rumah Tangga Peternakan Menurut Desa dan Jenis Ternak di Kecamatan Sekampung Udik, 2018
Table *Number of Livestock Household by Village and Kind of Livestock in Sekampung Udik Subdistrict, 2018*

	Desa Village	Sapi Potong Beef Cattle	Kerbau Buffalo	Kambing/ Domba Goat/Sheep	Babi Pig
	(1)	(2)	(3)	(4)	(5)
1	Gunung Agung	-	-	13	-
2	Gunung Pasir Jaya	-	-	12	3
3	Gunung Sugih Besar	-	-	15	2
4	Bauh Gunung Sari	-	-	10	3
5	Brawijaya	-	-	18	3
6	Sidorejo	-	-	11	-
7	Pugung Raharjo	-	-	11	-
8	Bojong	-	-	16	-
9	Banjar Agung	-	-	14	-
10	Tuba	-	-	11	-
11	Mengandung Sari	-	-	13	-
12	Sindang Anom	-	-	15	-
13	Bumi Mulyo	-	-	10	-
14	Gunung Mulyo	-	-	7	-
15	Purwo Kencono	-	-	12	1
	Sekampung Udik	-	-	188	12
	2017	-	-	188	12
	2016	-	-	188	11

Sumber/Source: Kepala Cabang Dinas (KCD) Pertanian Kecamatan Sekampung Udik/Sekampung Udik Subdistrict Branch Head of Department of Agriculture

Tabel 5.13 Jumlah Rumah Tangga Peternakan Unggas Menurut Desa dan Jenis Unggas di Kecamatan Sekampung Udik, 2018
Number of Poultry Household by Village and Kind of Poultry in Sekampung Udik Subdistrict, 2018

	Desa <i>Village</i>	Ayam Pedaging <i>Broiler</i>	Ayam Petelur <i>Layer</i>	Bebek/Itik/Itik Manila <i>Duck/Muscovy Duck</i>
	(1)	(2)	(3)	(4)
1	Gunung Agung	1	2	280
2	Gunung Pasir Jaya	2	3	306
3	Gunung Sugih Besar	1	2	111
4	Bauh Gunung Sari	1	2	421
5	Brawijaya	1	1	242
6	Sidorejo	2	2	211
7	Pugung Raharjo	3	1	40
8	Bojong	1	1	130
9	Banjar Agung	1	1	101
10	Tuba	1	1	60
11	Mengandung Sari	3	1	148
12	Sindang Anom	1	1	176
13	Bumi Mulyo	1	1	206
14	Gunung Mulyo	1	1	90
15	Purwo Kencono	1	1	726
	Sekampung Udik	21	21	3 248
	2017	19	21	3 248
	2016	20	21	3 248

Sumber/Source: Kepala Cabang Dinas (KCD) Pertanian Kecamatan Sekampung Udik/Sekampung Udik Subdistrict Branch Head of Department of Agriculture

BAB
Chapter

6

INDUSTRI, PERTAMBANGAN, ENERGI DAN KONSTRUKSI

*INDUSTRY, MINING, ENERGY
AND CONSTRUCTION*

<https://lampu.pustaka.go.id>

PENJELASAN TEKNIS

1. **Industri manufaktur** adalah suatu kegiatan ekonomi yang melakukan kegiatan mengubah suatu barang dasar secara mekanis, kimia, atau dengan tangan sehingga menjadi barang jadi/setengah jadi, dan atau barang yang kurang nilainya menjadi barang yang lebih tinggi nilainya, dan sifatnya lebih dekat kepada pemakai akhir. Termasuk dalam kegiatan ini adalah jasa industri dan pekerjaan perakitan.
2. **Perusahaan atau usaha industri** adalah suatu unit (kesatuan) usaha yang melakukan kegiatan ekonomi, bertujuan menghasilkan barang atau jasa, terletak pada suatu bangunan atau lokasi tertentu, dan mempunyai catatan administrasi tersendiri mengenai produksi dan struktur biaya serta ada seorang atau lebih yang bertanggung jawab atas usaha tersebut.
3. Industri manufaktur dikelompokkan ke dalam 4 golongan berdasarkan banyaknya pekerja, yaitu: industri besar (100 orang pekerja atau lebih), industri sedang/menengah (20–99 orang pekerja), industri kecil (5–19 orang pekerja), dan industri mikro (1–4 orang pekerja).

TECHNICAL NOTES

1. **Manufacturing industry** is defined as an economic activity processing basic goods mechanically, chemicals or manually into final or intermediate goods. It is also defined as processing of lower value goods into higher value goods as final or intermediate products. The activities also include services for manufacturing and assembling.
2. **A manufacturing establishment** is defined as a production unit engaged in economic activity, producing goods or services, located in a building or in a certain location, keeping a business record concerning the production and cost structure, and having a person or more that are responsible to those activities.
3. *Manufacturing industries are categorized into four groups, based on the number of employees: large scale manufacturing (100 employees or more), medium scale manufacturing (20–99 employees), small scale manufacturing (5–19 employees), and micro industry (1–4*

employees).

4. Menurut UU No. 11 Tahun 1967, bahan galian tergolong menjadi 3 jenis, yakni Golongan A (yang disebut sebagai bahan strategis), Golongan B (bahan vital), dan Golongan C (bahan tidak strategis dan tidak vital). Peraturan Pemerintah Nomor 27 Tahun 1980 menjelaskan secara rinci bahan-bahan galian apa saja yang termasuk dalam golongan A, B dan C.
 - a. Bahan Golongan A merupakan barang yang penting bagi pertahanan, keamanan, dan strategis untuk menjamin perekonomian negara dan sebagian besar hanya diizinkan untuk dimiliki oleh pihak pemerintah, contohnya minyak, uranium dan plutonium.
 - b. Bahan Golongan B dapat menjamin hidup orang banyak, contohnya emas, perak, besi dan tembaga.
 - c. Bahan Golongan C adalah bahan yang tidak dianggap langsung mempengaruhi hayat hidup orang banyak, contohnya garam, pasir, marmer, batu kapur, tanah liat, dan asbes.
4. *According to Law No. 11 of 1967, excavated materials is classified into 3 types, namely Group A (referred to as strategic material), Class B (vital material), and Group C (non strategic and non-vital material). Government Regulation No. 27 of 1980 describes in detail what excavated materials are included in gologan A, B and C.*
 - a. *Group A material is an important item for defense, security and strategic to ensure the state's economy and most of it is only allowed to be owned by the government, for example oil, uranium and plutonium.*
 - b. *Class B material can guarantee the lives of many people, for example gold, silver, iron and copper.*
 - c. *Group C materials are materials that are not considered directly affect the life of the people, for example salt, sand, marble, limestone, clay, and asbestos.*

ULASAN

DESCRIPTION

Di Kecamatan Sekampung Udik terdapat 766 unit usaha industri tercatat pada tahun 2018. Berdasar klasifikasi industri, sejumlah 736 unit merupakan industri rumah tangga/mikro, 28 unit merupakan industri kecil, dan 2 unit merupakan industri menengah. Jenis industri dari kayu merupakan jenis industri terbanyak di Kecamatan Sekampung Udik yang mencapai 61 unit.

Sampai dengan tahun 2018, Kecamatan Sekampung Udik memiliki beberapa lokasi penggalian golongan C seperti batu kali di Desa Gunung Agung, Gunung Sugih Besar, Bauh Gunung Sari, Pugung Raharjo, Bojong, Banjar Agung, Tuba, Mengandung Sari, Bumi Mulyo, dan Gunung Mulyo.

Jumlah keluarga pengguna listrik PLN di Kecamatan Sekampung Udik tahun 2018 sebanyak 21.810 keluarga.

In Sekampung Udik Subdistrict, there are 766 units of manufacturing industry recorded in 2018. Based on manufacturing industry category, a number of 736 units are classified in micro industry; 28 units are small manufacturing, and 2 units are medium manufacturing. The type of wood manufacture is the most manufacturing industry type in Kecamatan Sekampung Udik which reaches 61 units.

Until 2018, Sekampung Udik Subdistrict has several sites of Group C of excavated mineral such as stone in Gunung Agung, Gunung Sugih Besar, Bauh Gunung Sari, Pugung Raharjo, Bojong, Banjar Agung, Tuba, Mengandung Sari, Bumi Mulyo, and Gunung Mulyo Village.

The number families of electricity users of State Electricity Company–PT PLN (Persero) in Sekampung Udik Subdistrict year 2018 was 21,810 families.

Tabel 6.1 Jumlah Industri Pengolahan Menurut Desa dan Golongan Industri di Kecamatan Sekampung Udik, 2018
Table Number of Manufacturing Industry by Village and Industrial Category in Sekampung Udik Subdistrict, 2018

	Desa Village	Rumah Tangga/Mikro Household/Micro	Kecil Small	Sedang Medium	Besar Large
	(1)	(2)	(3)	(4)	(5)
1	Gunung Agung	40	16	-	-
2	Gunung Pasir Jaya	52	1	2	-
3	Gunung Sugih Besar	19	1	-	-
4	Bauh Gunung Sari	29	1	-	-
5	Brawijaya	50	1	-	-
6	Sidorejo	183	1	-	-
7	Pugung Raharjo	108	1	-	-
8	Bojong	50	-	-	-
9	Banjar Agung	60	1	-	-
10	Tuba	18	1	-	-
11	Mengandung Sari	15	1	-	-
12	Sindang Anom	19	1	-	-
13	Bumi Mulyo	10	-	-	-
14	Gunung Mulyo	53	1	-	-
15	Purwo Kencono	30	1	-	-
	Sekampung Udik	736	28	2	-
	2017	740	27	2	-
	2016	740	27	2	-

Sumber/Source: Kantor Desa di Kecamatan Sekampung Udik/Village Offices in Sekampung Udik Subdistrict

Tabel 6.2 Jumlah Industri Pengolahan Menurut Desa dan Klasifikasi Industri di Kecamatan Sekampung Udik, 2018
Table Number of Manufacturing Industry by Village and Industrial Classification in Sekampung Udik Subdistrict, 2018

	Desa <i>Village</i>	Industri dari Kulit <i>Leather Manufacture</i>	Industri dari Kayu <i>Wood Manufacture</i>	Industri dari Logam Mulia/Bahan Logam <i>Precious Metals/ Materials Manufacture</i>	Industri Anyaman <i>Wickerwork Manufacture</i>
	(1)	(2)	(3)	(4)	(5)
1	Gunung Agung	-	5	-	1
2	Gunung Pasir Jaya	-	8	-	-
3	Gunung Sugih Besar	-	5	-	-
4	Bauh Gunung Sari	-	-	-	-
5	Brawijaya	-	6	-	-
6	Sidorejo	-	5	-	-
7	Pugung Raharjo	-	6	-	-
8	Bojong	-	5	-	-
9	Banjar Agung	-	2	-	-
10	Tuba	-	1	-	-
11	Mengandung Sari	-	2	-	-
12	Sindang Anom	-	3	-	-
13	Bumi Mulyo	-	10	-	-
14	Gunung Mulyo	-	3	-	-
15	Purwo Kencono	-	-	-	-
	Sekampung Udik	-	61	-	1
	2017	-	61	-	1
	2016	-	61	-	1

Lanjutan Tabel/Continued Table 6.2

Desa Village	Industri Gerabah/Keramik/ Batu Pottery/Ceramics/ Stone Manufacture	Industri dari Kain/Tenun Fabrics/Weaving Manufacture	Industri Makanan dan Minuman Food and Beverage Manufacture	Industri Lainnya Other Manufactures
(1)	(2)	(3)	(4)	(5)
1 Gunung Agung	-	-	1	-
2 Gunung Pasir Jaya	-	-	13	-
3 Gunung Sugih Besar	15	-	-	-
4 Bauh Gunung Sari	-	-	2	-
5 Brawijaya	-	-	-	-
6 Sidorejo	-	-	-	-
7 Pugung Raharjo	-	2	4	-
8 Bojong	-	-	-	-
9 Banjar Agung	-	-	1	-
10 Tuba	-	-	-	-
11 Mengandung Sari	-	-	2	-
12 Sindang Anom	-	-	3	-
13 Bumi Mulyo	-	-	3	-
14 Gunung Mulyo	-	-	3	-
15 Purwo Kencono	-	-	1	-
Sekampung Udik	15	2	33	-
2017	15	2	30	-
2016	15	2	30	-

Sumber/Source: Kantor Desa di Kecamatan Sekampung Udik/Village Offices in Sekampung Udik Subdistrict

Tabel 6.3 Jumlah Lokasi Industri Menurut Desa di Kecamatan Sekampung Udik, 2018
Table Number Industry Location by Village in Sekampung Udik Subdistrict, 2018

	Desa Village	Batu Kali Stone	Pasir Sand	Kapur Lime- stone
	(1)	(2)	(3)	(4)
1	Gunung Agung	-	-	-
2	Gunung Pasir Jaya	-	-	1
3	Gunung Sugih Besar	-	-	-
4	Bauh Gunung Sari	-	-	-
5	Brawijaya	-	-	-
6	Sidorejo	-	-	-
7	Pugung Raharjo	-	-	-
8	Bojong	-	-	-
9	Banjar Agung	-	-	-
10	Tuba	-	-	-
11	Mengandung Sari	1	-	-
12	Sindang Anom	-	-	-
13	Bumi Mulyo	-	-	-
14	Gunung Mulyo	-	-	-
15	Purwo Kencono	-	-	-
	Sekampung Udik	1	-	1
	2017	-	-	-
	2016	-	-	-

Sumber/Source: Kantor Desa di Kecamatan Sekampung Udik/Village Offices in Sekampung Udik Subdistrict

Tabel 6.4 Jumlah Lokasi Penggalian Batuan/Golongan C Menurut Desa di Kecamatan Sekampung Udik, 2018
Table Number of The Rock/C Group Excavation Site by Village in Sekampung Udik Subdistrict, 2018

	Desa Village	Batu Kali Stone	Pasir Sand	Kapur Lime- stone	Pasir Kuarsa Quartz	Tanah Liat Clay	Tanah Urug Landfil I Soil	Basal t	Lain ya
	(1)	(2)	(3)	(4)	(5)	(6)	(7)	(8)	(9)
1	Gunung Agung	1	-	-	-	-	-	-	-
2	Gunung Pasir Jaya	-	-	-	-	-	-	-	-
3	Gunung Sugih Besar	2	-	-	-	-	-	-	-
4	Bauh Gunung Sari	3	-	-	-	-	-	-	-
5	Brawijaya	-	-	-	-	-	-	-	-
6	Sidorejo	-	-	-	-	-	-	-	-
7	Pugung Raharjo	10	-	-	-	-	-	-	-
8	Bojong	12	-	-	-	-	-	-	-
9	Banjar Agung	17	-	-	-	-	-	-	-
10	Tuba	15	-	-	-	-	-	-	-
11	Mengandung Sari	6	-	-	-	-	-	-	-
12	Sindang Anom	-	-	-	-	-	-	-	-
13	Bumi Mulyo	3	-	-	-	-	-	-	-
14	Gunung Mulyo	7	-	-	-	-	-	-	-
15	Purwo Kencono	-	-	-	-	-	-	-	-
	Sekampung Udik	76	-	-	-	-	-	-	-
	2017	76	-	-	-	-	-	-	-
	2016	76	-	-	-	-	-	-	-

Sumber/Source: Kantor Desa di Kecamatan Sekampung Udik/Village Offices in Sekampung Udik Subdistrict

Tabel 6.5 Jumlah Keluarga Pengguna Listrik Menurut Desa di Kecamatan Sekampung Udik, 2018
Table *Number of Family Electricity Users by Village in Sekampung Udik Subdistrict, 2018*

	Desa Village	PLN State Electricity Company	Non-PLN Non-State Electricity Company	Tanpa Listrik Without Electricity
	(1)	(2)	(3)	(4)
1	Gunung Agung	1 283	-	-
2	Gunung Pasir Jaya	1 418	-	-
3	Gunung Sugih Besar	1 556	-	-
4	Bauh Gunung Sari	1 331	-	-
5	Brawijaya	1 656	-	-
6	Sidorejo	3 320	-	-
7	Pugung Raharjo	2 065	-	-
8	Bojong	1 006	-	-
9	Banjar Agung	1 040	-	-
10	Tuba	670	-	-
11	Mengandung Sari	1 254	-	-
12	Sindang Anom	2 040	-	-
13	Bumi Mulyo	485	-	-
14	Gunung Mulyo	957	-	-
15	Purwo Kencono	1 729	-	-
	Sekampung Udik	21 810	-	-
	2017	21 485	-	-
	2016	23 667	-	-

Sumber/Source: Kantor Desa di Kecamatan Sekampung Udik/Village Offices in Sekampung Udik Subdistrict

BAB
Chapter

7

EKONOMI
ECONOMY

<https://lampungtimurkab.kem.go.id>

PENJELASAN TEKNIS

1. **Pasar** adalah tempat pertemuan antara penjual dan pembeli barang dan jasa. Pasar bisa menggunakan bangunan yang bersifat permanen atau semi permanen ataupun tanpa bangunan. Barang yang diperjualbelikan di dalam pasar bisa terdiri dari banyak komoditas (campuran) ataupun secara khusus suatu komoditas tertentu.
 - a. **Pasar dengan bangunan permanen** adalah pasar pada bangunan tetap, yang memiliki lantai, atap, dan dinding permanen.
 - b. **Pasar dengan bangunan semi permanen** adalah pasar pada bangunan tetap, yang memiliki lantai dan atap, tetapi tanpa dinding.
 - c. **Pasar tanpa bangunan** adalah pasar yang tidak berada dalam bangunan termasuk pasar terapung, pasar subuh.
2. **Kelompok pertokoan** adalah sejumlah toko yang terdiri dari minimal 10 toko dan mengelompok dalam satu lokasi.
3. **Minimarket** adalah sistem pelayanan mandiri, menjual berbagai jenis barang secara eceran,

TECHNICAL NOTES

1. **Market** is a meeting place between sellers and buyers of goods and services. The market can use buildings that are permanent or semi-permanent or without a building. The goods traded in the market may consist of many commodities (mixed) or in particular a particular commodity.
 - a. **Market with permanent buildings** is a market in fixed buildings, which have floors, roofs and permanent walls.
 - b. **Market with semi-permanent buildings** is a market in fixed buildings, which have floors and roofs, but without walls.
 - c. **Market without building** is a market that is not in a building including a floating market, a dawn market.
2. **Shopping complex** are a number of stores consisting of at least 10 stores and are clustered in one location.
3. **Minimarket** is an independent service system, sells various types of goods in retail, and all goods have

ECONOMY

dan semua barang memiliki label harga, dengan luas bangunan kurang dari 400m².

4. **Toko/warung kelontong** adalah bangunan yang berfungsi sebagai tempat usaha di bangunan tetap untuk menjual barang keperluan sehari-hari secara eceran, tidak mempunyai sistem pelayanan mandiri dikelola oleh satu penjual.
5. Menurut KBLI (Klasifikasi Baku Lapangan Usaha Indonesia) tahun 2009, **restoran** adalah usaha yang mencakup jenis usaha jasa pangan yang bertempat di sebagian atau seluruh bangunan permanen yang menjual dan menyajikan makanan dan minuman untuk umum di tempat usahanya, baik dilengkapi dengan peralatan/perlengkapan untuk proses pembuatan dan penyimpanan maupun tidak dan telah mendapatkan surat keputusan sebagai restoran/rumah makan dari instansi yang membinanya.
6. **Warung/kedai makanan minuman** adalah usaha yang menjual makanan dan minuman siap saji yang dijual di bangunan yang tetap dan tidak mempunyai surat ijin usaha. Ciri utama dari warung/kedai makanan minuman adalah pembeli

price tags, with building area less than 400 m².

4. **Store/shop** is a building that serves as a place of business in a fixed building to sell goods for everyday purposes in retail, does not have a self-service system managed by one seller.
5. According to ISIC (Indonesian Standard Industrial Classification) in 2009, **restaurant** is a business that includes the type of foodstuff service located in part or all permanent buildings that sell and serve food and beverages for customers, either with or without tools to process manufacture and storage and obtained a decree as a restaurant from related agencies.
6. **Food stall** is a business that sells ready-made food and beverages sold in fixed buildings and does not have a business license. The main characteristic of food stalls is that buyers are usually not taxed.

biasanya tidak dikenakan pajak.

7. **Usaha penyediaan akomodasi** adalah usaha yang menyediakan pelayanan penginapan yang dapat dilengkapi dengan pelayanan pariwisata lainnya. Usaha penyediaan akomodasi dapat berupa hotel, vila, pondok wisata, bumi perkemahan, persinggahan karavan, dan akomodasi lainnya yang digunakan untuk tujuan pariwisata.
7. ***The business of providing accommodation*** is a business that provides specialty services that can be equipped with other tourism services. It includes hotel, villa, cottage, camping, caravan stop, and other accommodation that are used for tourism purposes.
8. **Hotel** adalah jenis akomodasi yang mempergunakan sebagian atau keseluruhan bangunan untuk jasa pelayanan penginapan, penyedia makanan dan minuman serta jasa lainnya (seperti restoran, binatu, dll) bagi masyarakat umum yang dikelola secara komersial dengan izin usaha sebagai hotel. Hotel terdiri dari hotel berbintang dan hotel nonbintang.
8. ***Hotel*** is a daily supply of accommodation rooms within a building which can be equipped with eating and drinking services, entertainment activities and/or other facilities. Hotel consists of a classified hotel and a non-classified hotel.
9. **Penginapan (hostel/motel/losmen/wisma)** adalah jenis akomodasi yang mempergunakan sebagian atau keseluruhan bangunan untuk jasa pelayanan penginapan bagi umum, biasanya tanpa fasilitas pelayanan makan minum yang dikelola secara komersial dengan izin usaha bukan hotel.
9. ***Lodging (hostel/motel/inn/guest-house)*** is a type of accommodation that uses most or all of the buildings for public accommodation services, usually without a commercially managed drinking-service facility with a non-hotel business license.

10. **Objek wisata** adalah tempat atau keadaan alam yang memiliki sumber daya wisata yang dibangun dan dikembangkan sehingga mempunyai daya tarik dan diusahakan sebagai tempat yang dikunjungi wisatawan (Surat Keputusan Departemen Pariwisata, Pos, dan Telekomunikasi Nomor: KM.98/PW.102/MPPT-87).
11. **Koperasi** adalah badan usaha yang beranggotakan orang seorang atau badan hukum koperasi dengan melandaskan kegiatannya berdasarkan prinsip koperasi sekaligus sebagai gerakan ekonomi rakyat yang berdasar atas asas kekeluargaan.
12. **Koperasi Unit Desa** adalah suatu organisasi ekonomi yang berwatak sosial merupakan wadah bagi pengembangan berbagai kegiatan ekonomi masyarakat perdesaan yang diselenggarakan oleh dan untuk masyarakat itu sendiri.
13. **Koperasi Industri Kecil dan Kerajinan Rakyat (Kopinkra)** merupakan koperasi yang beranggotakan industri-industri kecil dan kerajinan rakyat yang ada di wilayah desa/kelurahan.
10. **Tourist attraction** is a place or a natural state that has tourism resources built and developed so it has the attraction and cultivated as a place visited by tourists (Ministry of Tourism, Post and Telecommunications Decree No. KM.98/PW.102/MPPT-87).
11. **Cooperative** is an establishment that its members are people or establishments with legal status of cooperative and its activities based on people economic movement.
12. **Village Unit Cooperative** is an economic organization with a social character is a forum for the development of various economic activities of rural communities organized by and for the community itself.
13. **Small Industry and Folk Crafts Cooperatives (Kopinkra)** is a cooperative that consists of small industries and people's crafts in the village/kelurahan.

14. **Koperasi pertanian** adalah koperasi yang melakukan usaha berkaitan dengan komoditi pertanian tertentu. Koperasi pertanian ini biasanya beranggotakan para petani maupun buruh tani dan lainnya yang mempunyai sangkut paut dengan usaha pertanian.
14. **Agricultural cooperative** is cooperative that do business related to certain agricultural commodities. This agricultural cooperative usually consists of farmers and farm laborers and others who have nothing to do with agricultural business
15. **Koperasi Simpan Pinjam (Kospin)** adalah koperasi yang bergerak di bidang simpanan dan pinjaman.
15. **Savings and Loans Cooperative** is a cooperative engaged in savings and loans.

ULASAN

DESCRIPTION

Pada tahun 2018, Kecamatan Sekampung Udik memiliki 400 sarana perdagangan. Sarana perdagangan tersebut terdiri dari 7 pasar, 7 kelompok pertokoan, 11 *minimarket*, 297 toko/warung kelontong, 14 restoran/rumah makan, dan 64 warung/kedai makan. Desa Mengandung Sari merupakan desa yang memiliki sarana perdagangan terbanyak, yaitu sebanyak 50 buah.

Dilihat dari fasilitas lembaga keuangan yang ada di Kecamatan Sekampung Udik, keberadaan bank, baik bank umum maupun Bank Perkreditan Rakyat (BPR) belum begitu banyak. Hingga tahun 2018 ini, tercatat hanya ada 1 bank umum di Kecamatan Sekampung Udik. Sedangkan jenis koperasi yang terbanyak beroperasi adalah koperasi simpan pinjam yang mencapai 1 unit.

Sarana penunjang ekonomi terbanyak yang ada di Kecamatan Sekampung Udik adalah bengkel mobil/sepeda motor berjumlah 88 unit. Kemudian disusul dengan persewaan alat pesta/hiburan/dekorasi berjumlah 26 unit.

Secara umum, Desa Pugung Raharjo merupakan pusat perekonomian di Kecamatan Sekampung Udik, hal ini

In 2018, Sekampung Udik Subdistrict has 400 trade facilities. Trade facilities consist of 7 market, 7 shopping complexes, 11 minimarkets, 297 shops/stores, 14 restaurants, and 64 eateries. Mengandung Sari Village is the village that has the most trading facilities, as many as 50 units.

Judging from the financial institution facilities existing in Sekampung Udik Subdistrict, the existence of banks, both commercial banks and rural banks (BPR) has not so much. Until 2018, there was only 1 commercial bank operating in Sekampung Udik Subdistrict. While the most cooperative type of operation is saving and loan cooperatives which reach 1 unit.

The most of economic support facilities that exist in Sekampung Udik Subdistrict is car/motorcycle repair shop totaling 88 units. Then followed by 26 units of party/entertainment/decorations rental.

In general, Pugung Raharjo Village is economic center in Sekampung Udik Subdistrict, this is shown with the complete economic facilities in this village.

Table 7.5 shows the development of retail prices of some basic commodities per month in 2018 in Sekampung Udik

ditunjukkan dengan lengkapnya sarana perekonomian di desa tersebut.

Tabel 7.5 menunjukkan perkembangan harga eceran beberapa komoditas bahan pokok per bulan pada tahun 2018 di Kecamatan Sekampung Udik. Komoditas beras mengalami kenaikan harga eceran sepanjang tahun 2018.

Pada tahun 2018, hotel di Kecamatan Sekampung Udik ada sebanyak 1 unit. Sedangkan jumlah penginapan (hostel/motel/losmen/wisma) berjumlah 1 unit.

Kecamatan Sekampung Udik memiliki 1 objek wisata di desa Pugung Raharjo.

Subdistrict. Rice commodities have relatively increasing prices in 2018.

In 2018, Number of hotel in Sekampung Udik Subdistrict is 1 unit. While the number of lodging (hostel/motel/inn/guesthouse) amounted to 1 unit.

Sekampung Udik Subdistrict has 1 tourist attraction located in Pugung Raharjo Village.

Tabel 7.1 Jumlah Fasilitas Perdagangan Menurut Desa di Kecamatan Sekampung Udik, 2018
Table Number of Trade Facilities by Village in Sekampung Udik Subdistrict, 2018

	Desa <i>Village</i>	Kelompok Pertokoan <i>Shopping Complex</i>	Pasar <i>Market</i>	Mini- market/ Swa- layan	Toko/ Warung Kelontong <i>Shop</i>	Restoran/ Rumah Makan <i>Restaurant</i>	Warung/ Kedai Makan <i>Eatery</i>
	(1)	(2)	(3)	(4)	(5)	(6)	(7)
1	Gunung Agung	-	-	-	15	1	6
2	Gunung Pasir Jaya	1	-	2	12	4	9
3	Gunung Sugih Besar	1	-	2	11	2	5
4	Bauh Gunung Sari	-	-	-	13	-	3
5	Brawijaya	1	1	2	15	2	6
6	Sidorejo	1	2	2	18	2	8
7	Pugung Raharjo	1	1	2	20	3	6
8	Bojong	-	-	-	-	-	1
9	Banjar Agung	1	1	-	35	-	2
10	Tuba	-	-	-	21	-	-
11	Mengandung Sari	1	1	1	43	-	4
12	Sindang Anom	-	1	-	34	-	5
13	Bumi Mulyo	-	-	-	24	-	3
14	Gunung Mulyo	-	-	-	15	-	2
15	Purwo Kencono	-	-	-	21	-	4
	Sekampung Udik	7	7	11	297	14	64
	2017	-	5	7	767	2	197
	2016	-	5	7	757	2	197

Sumber/Source: Kantor Desa di Kecamatan Sekampung Udik/Village Offices in Sekampung Udik Subdistrict

Tabel 7.2 Jumlah Pasar Menurut Jenis Bangunan dan Desa di Kecamatan Sekampung Udik, 2018
Table *Number of Market by Kind of Buildings and Village in Sekampung Udik Subdistrict, 2018*

	Desa <i>Village</i>	Bangunan Permanen <i>Permanent Buildings</i>	Bangunan Semi Permanen <i>Semi-Permanent Buildings</i>	Tanpa Bangunan <i>Without Buildings</i>
	(1)	(2)	(3)	(4)
1	Gunung Agung	-	-	1
2	Gunung Pasir Jaya	-	-	-
3	Gunung Sugih Besar	-	-	-
4	Bauh Gunung Sari	-	-	-
5	Brawijaya	1	-	-
6	Sidorejo	1	-	-
7	Pugung Raharjo	-	-	-
8	Bojong	-	-	-
9	Banjar Agung	1	-	-
10	Tuba	-	-	-
11	Mengandung Sari	1	-	-
12	Sindang Anom	1	-	-
13	Bumi Mulyo	-	-	-
14	Gunung Mulyo	-	-	-
15	Purwo Kencono	-	-	-
	Sekampung Udik	5	-	1
	2017	5	-	-
	2016	333	205	-

Sumber/Source: Kantor Desa di Kecamatan Sekampung Udik/Village Offices in Sekampung Udik Subdistrict

Tabel 7.3 Jumlah Sarana Lembaga Keuangan yang Beroperasi Menurut Desa di Kecamatan Sekampung Udik, 2018
Table Number of Facilities of Financial Institutions in Operation by Village in Sekampung Udik Subdistrict, 2018

	Desa <i>Village</i>	Bank Umum Pemerintah <i>Government Bank</i>	Bank Umum Swasta <i>Private Bank</i>	Bank Perkreditan Rakyat <i>Rural Bank</i>	Koperasi Unit Desa <i>Village Unit Cooperative</i>
	(1)	(2)	(3)	(4)	(5)
1	Gunung Agung	-	-	-	-
2	Gunung Pasir Jaya	-	-	-	-
3	Gunung Sugih Besar	-	-	-	-
4	Bauh Gunung Sari	-	-	-	-
5	Brawijaya	-	-	-	-
6	Sidorejo	-	-	-	-
7	Pugung Raharjo	1	-	-	-
8	Bojong	-	-	-	-
9	Banjar Agung	-	-	-	-
10	Tuba	-	-	-	-
11	Mengandung Sari	-	-	-	-
12	Sindang Anom	-	-	-	-
13	Bumi Mulyo	-	-	-	-
14	Gunung Mulyo	-	-	-	-
15	Purwo Kencono	-	-	-	-
	Sekampung Udik	1	-	-	-
	2017	-	-	-	1
	2016	-	-	-	-

Lanjutan Tabel/*Continued Table 7.3*

	Desa <i>Village</i>	Koperasi Industri Kecil dan Kerajinan Rakyat <i>Small Industry and Folk Craft Cooperative</i>	Koperasi Simpan Pinjam <i>Saving and Loan Cooperative</i>	Koperasi Simpan Pinjam dan Pembiayaan Syariah (BMT) <i>Sharia Saving-Loan and Financing Cooperative</i>	Koperasi Lainnya <i>Other Cooperative</i>
	(1)	(6)	(7)	(8)	(9)
1	Gunung Agung	-	-	-	-
2	Gunung Pasir Jaya	-	-	-	-
3	Gunung Sugih Besar	-	-	-	-
4	Bauh Gunung Sari	-	-	-	-
5	Brawijaya	-	-	-	-
6	Sidorejo	-	-	-	-
7	Pugung Raharjo	-	1	-	-
8	Bojong	-	-	-	-
9	Banjar Agung	-	-	-	-
10	Tuba	-	-	-	-
11	Mengandung Sari	-	-	-	1
12	Sindang Anom	-	-	-	-
13	Bumi Mulyo	-	-	-	-
14	Gunung Mulyo	-	-	-	-
15	Purwo Kencono	-	-	-	-
	Sekampung Udik	-	1	-	1
	2017	-	-	9	-
	2016	-	-	-	-

Sumber/*Source*: Kantor Desa di Kecamatan Sekampung Udik/*Village Offices in Sekampung Udik Subdistrict*

Tabel 7.4 Jumlah Sarana Penunjang Ekonomi Menurut Desa di Kecamatan Sekampung Udik, 2018
Table Number of Economic Support Facilities by Village in Sekampung Udik Subdistrict, 2018

	Desa <i>Village</i>	Pegadaian <i>Pawnshops</i>	Anjungan Tunai Mandiri (ATM)	Fotokopi <i>Photo Copy</i>	Studio Foto/ Fotografi Photo Studio/ <i>Photography</i>	Salon Kecantikan <i>Saloon</i>
	(1)	(2)	(3)	(4)	(5)	(6)
1	Gunung Agung	-	-	1	1	1
2	Gunung Pasir Jaya	-	-	1	-	1
3	Gunung Sugih Besar	-	-	-	-	-
4	Bauh Gunung Sari	-	-	-	-	1
5	Brawijaya	-	-	1	-	1
6	Sidorejo	-	-	1	-	1
7	Pugung Raharjo	-	-	3	1	1
8	Bojong	-	-	-	-	-
9	Banjar Agung	-	-	-	-	-
10	Tuba	-	-	-	-	-
11	Mengandung Sari	-	-	1	1	1
12	Sindang Anom	-	-	1	-	1
13	Bumi Mulyo	-	-	-	-	-
14	Gunung Mulyo	-	-	-	-	-
15	Purwo Kencono	-	-	-	-	-
	Sekampung Udik	-	-	9	3	8
	2017	-	3	8	17	29
	2016	-	-	-	-	-

Lanjutan Tabel/*Continued Table 7.4*

	Desa <i>Village</i>	Persewaan Alat Pesta/Hiburan /Dekorasi <i>Party/Entertai- nment/Decora- tions Rental</i>	Bengkel Mobil/ Sepeda Motor <i>Car/Motor- cycle Repair Shop</i>	Reparasi Komputer <i>Computer Repair</i>	Reparasi Alat Komunikasi <i>Communi- cation Tools Reparation</i>	Reparasi Alat Elektronik <i>Electronic Appliance Reparation</i>
	(1)	(7)	(8)	(9)	(10)	(11)
1	Gunung Agung	2	7	-	-	1
2	Gunung Pasir Jaya	3	6	-	-	1
3	Gunung Sugih Besar	2	9	-	-	1
4	Bauh Gunung Sari	2	6	-	-	1
5	Brawijaya	2	7	-	-	2
6	Sidorejo	4	10	-	-	3
7	Pugung Raharjo	3	11	1	-	2
8	Bojong	-	2	-	-	1
9	Banjar Agung	1	4	-	-	1
10	Tuba	-	-	-	-	-
11	Mengandung Sari	2	8	-	-	2
12	Sindang Anom	2	5	-	-	2
13	Bumi Mulyo	2	6	-	-	1
14	Gunung Mulyo	-	2	-	-	1
15	Purwo Kencono	1	5	-	-	1
	Sekampung Udik	26	88	1	-	20
	2017	13	70	11	-	18
	2016	-	-	-	-	-

Sumber/*Source*: Kantor Desa di Kecamatan Sekampung Udik/*Village Offices in Sekampung Udik Subdistrict*

Tabel 7.5 Rata-Rata Harga Eceran Beberapa Komoditas Bahan Pokok Menurut Bulan di Kecamatan Sekampung Udik (rupiah), 2018
Average of Retail Price of Basic Comodities by Month in Sekampung Udik Subdistrict (rupiahs), 2018

	Bulan Month	Beras Rice (kg)	Kedelai Soybean (kg)	Gula Pasir Sugar (kg)	Minyak Goreng Cooking Oil (liter)	Tepung Terigu Wheat Flour (kg)
	(1)	(2)	(3)	(4)	(5)	(6)
1	Januari/January	8 500	10 000	14 000	12 000	9 000
2	Februari/February	8 500	10 000	14 000	12 000	9 000
3	Maret/March	9 000	10 000	14 000	12 000	9 000
4	April/April	9 000	12 000	14 000	12 000	9 000
5	Mei/May	9 000	12 000	14 000	12 000	9 000
6	Juni/June	9 000	12 000	14 000	12 000	9 000
7	Juli/July	9 000	12 000	14 000	12 000	9 000
8	Agustus/August	9 000	12 000	14 000	12 000	9 000
9	September/September	9 000	12 000	14 000	12 000	9 000
10	Oktober/October	9 000	12 000	14 000	12 000	9 000
11	November/November	9 000	12 000	14 000	12 000	9 000
12	Desember/December	9 000	12 000	14 000	12 000	9 000

Lanjutan Tabel/*Continued Table 7.5*

	Desa Village	Daging Sapi Beef (kg)	Daging Ayam Chicken Meat (kg)	Telur Ayam Chicken Egg (kg)	Cabai Merah Red Chili (ons)	Bawang Merah Shallot (ons)
	(1)	(7)	(8)	(9)	(10)	(11)
1	Januari/ <i>January</i>	120 000	30 000	24 000	68 000	15 000
2	Februari/ <i>February</i>	120 000	30 000	24 000	68 000	15 000
3	Maret/ <i>March</i>	120 000	30 000	24 000	68 000	15 000
4	April/ <i>April</i>	120 000	30 000	24 000	68 000	15 000
5	Mei/ <i>May</i>	120 000	30 000	24 000	68 000	15 000
6	Juni/ <i>June</i>	120 000	30 000	24 000	68 000	15 000
7	Juli/ <i>July</i>	120 000	30 000	24 000	68 000	15 000
8	Agustus/ <i>August</i>	120 000	30 000	24 000	68 000	15 000
9	September/ <i>September</i>	120 000	30 000	24 000	68 000	15 000
10	Oktober/ <i>October</i>	120 000	30 000	24 000	68 000	15 000
11	November/ <i>November</i>	120 000	30 000	24 000	68 000	15 000
12	Desember/ <i>December</i>	120 000	30 000	24 000	68 000	15 000

Sumber/*Source*: Kantor Kecamatan Sekampung Udik/*Sekampung Udik Subdistrict Office*

Tabel 7.6 Daftar Objek Wisata/Rekreasi di Kecamatan Sekampung Udik, 2018
Table *Directory of Tourism/Recreation Object in Sekampung Udik Subdistrict, 2018*

	Nama Objek Wisata/Rekreasi <i>Name of Tourism/Recreation Object</i>	Lokasi (Desa) <i>Location (Village)</i>
	(1)	(2)
1	PUGUNG RAHARJO	PUGUNG RAHARJO

Sumber/Source: Kantor Kecamatan Sekampung Udik/Sekampung Udik Subdistrict Office

Tabel 7.7 Jumlah Sarana Akomodasi Menurut Desa di Kecamatan Sekampung Udik, 2018
Table *Number of Accomodations Facilities by Village in Sekampung Udik Subdistrict, 2018*

	Desa Village	Hotel Hotel	Hostel/Motel/Losmen/Wisma Hostel/Motel/Inn/Guesthouse
	(1)	(2)	(3)
1	Gunung Agung	-	-
2	Gunung Pasir Jaya	-	-
3	Gunung Sugih Besar	1	1
4	Bauh Gunung Sari	-	-
5	Brawijaya	-	-
6	Sidorejo	-	-
7	Pugung Raharjo	-	-
8	Bojong	-	-
9	Banjar Agung	-	-
10	Tuba	-	-
11	Mengandung Sari	-	-
12	Sindang Anom	-	-
13	Bumi Mulyo	-	-
14	Gunung Mulyo	-	-
15	Purwo Kencono	-	-
	Sekampung Udik	1	1
	2017	1	1
	2016	-	-

Sumber/Source: Kantor Desa di Kecamatan Sekampung Udik/Village Offices in Sekampung Udik Subdistrict

BAB
Chapter

8

TRANSPORTASI, KOMUNIKASI DAN INFORMASI

*TRANSPORTATION,
COMMUNICATION AND
INFORMATION*

<https://lan.unstimulid.ac.id>

PENJELASAN TEKNIS

1. **Jalan nasional** merupakan jalan arteri dan jalan kolektor dalam sistem jaringan jalan primer yang menghubungkan antar ibu kota provinsi, dan jalan strategis nasional, serta jalan tol.
2. **Jalan provinsi** merupakan jalan kolektor dalam sistem jaringan jalan primer yang menghubungkan ibukota provinsi dengan ibu kota kabupaten/kota, atau antar ibu kota kabupaten/kota, dan jalan strategis provinsi.
3. **Jalan kabupaten** merupakan jalan lokal dalam sistem jaringan jalan primer yang tidak termasuk jalan yang menghubungkan ibu kota kabupaten dengan ibu kota kecamatan, antaribu kota kecamatan, ibu kota kabupaten dengan pusat kegiatan lokal, antarpusat kegiatan lokal, serta jalan umum dalam sistem jaringan jalan sekunder dalam wilayah kabupaten, dan jalan strategis kabupaten.
4. **Jalan kota** adalah jalan umum dalam sistem jaringan jalan sekunder yang menghubungkan antarpusat

TECHNICAL NOTES

1. **The national road**, an arterial and collector roads in the primary road network system that connects between the provincial capital, and the national strategic roads, and toll roads.
2. **Provincial roads** is collector roads in the primary road network system that connects the province capital with the capital of the regency/Municipality, or between the capital of the regency/Municipality and provincial strategic roads.
3. **District/Regency roads** is the local roads in the primary road network system that does not include a road linking the capital of the district with the capital of subdistrict, between the capital of subdistrict, capital of the district with local activity centers, between center of local activities, and the public roads in the secondary roads network system in a district, and the strategic district roads.
4. **Municipality road** is a public road in the secondary road network system that connects between

TRANSPORTATION, COMMUNICATION AND INFORMATION

pelayanan dalam kota, menghubungkan pusat pelayanan dengan persil, menghubungkan antarpersil, serta menghubungkan antarpusat permukiman yang berada di dalam kota.

center of the services in the Municipality, linking the center of the services with the persil, connecting beetwen persil, and connecting beetwen settlements within the Municipality.

5. **Jalan desa** merupakan jalan umum yang menghubungkan kawasan dan/atau antarpermukiman di dalam desa, serta jalan lingkungan.

5. **Village Road** is a public road that connects the area and/or beetwen settlements inside the village, and the environment roads.

6. **Jalan Kelas I** yaitu jalan arteri yang dapat dilalui kendaraan bermotor termasuk muatan dengan ukuran lebar tidak melebihi 2.500 milimeter, ukuran panjang tidak melebihi 18.000 milimeter, dan muatan sumbu terberat yang diizinkan lebih besar dari 10 ton, yang saat ini masih belum digunakan di Indonesia, namun sudah mulai dikembangkan diberbagai negara maju seperti di Prancis yang telah mencapai muatan sumbu terberat sebesar 13 ton.

6. **Class I Road** is the arterial roads that can be passed vehicles include a charge to the size of a width not exceeding 2.500 millimeters, a length not exceeding 18.000 millimeters, and load the heaviest permissible axis greater than 10 tons, which is still not used in Indonesia, but has started to be developed in many developed countries such as France which have reached the axis of heaviest payload of 13 tons.

7. **Jalan Kelas II** yaitu jalan arteri yang dapat dilalui kendaraan bermotor termasuk muatan dengan ukuran lebar tidak melebihi 2.500 milimeter, ukuran panjang tidak melebihi 18.000 milimeter, dan muatan sumbu terberat yang

7. **Class II Road**, the arterial roads that can be passed vehicles include a charge to the size of a width not exceeding 2.500 millimeters, a length not exceeding 18.000 millimeters, and load the heaviest axis which allowed is 10 tons, this

diizinkan 10 ton, jalan kelas ini merupakan jalan yang sesuai untuk angkutan peti kemas.

class is appropriate for the crate boxed transport.

8. **Jalan Kelas III A** yaitu jalan arteri atau kolektor yang dapat dilalui kendaraan bermotor termasuk muatan dengan ukuran lebar tidak melebihi 2.500 milimeter, ukuran panjang tidak melebihi 18.000 milimeter, dan muatan sumbu terberat yang diizinkan 8 ton.
8. **Class III A Road** is arterial or collector roads are passable vehicles include a charge to the size of a width not exceeding 2.500 millimeters, a length not exceeding 18.000 millimeters, and load the heaviest axis allowed is 8 tons.
9. **Jalan Kelas III B** yaitu jalan kolektor yang dapat dilalui kendaraan bermotor termasuk muatan dengan ukuran lebar tidak melebihi 2.500 milimeter, ukuran panjang tidak melebihi 12.000 milimeter, dan muatan sumbu terberat yang diizinkan 8 ton.
9. **Class III B Road**, the collector roads are passable vehicles include a charge to the size of a width not exceeding 2.500 millimeters, a length not exceeding 12.000 millimeters, and load the heaviest axis allowed 8 is tons.
10. **Jalan Kelas III C** yaitu jalan lokal dan jalan lingkungan yang dapat dilalui kendaraan bermotor termasuk muatan dengan ukuran lebar tidak melebihi 2.100 milimeter, ukuran panjang tidak melebihi 9.000 milimeter, dan muatan sumbu terberat yang diizinkan 8 ton.
10. **Class III C Road** is the local road and the environment road can be passed vehicles including cargo with a width not exceeding 2.100 millimeters, a length not exceeding 9.000 millimeters, and load the heaviest axis allowed is 8 tons.
11. **Kendaraan bermotor** adalah setiap kendaraan yang digerakkan oleh peralatan teknik yang ada pada kendaraan tersebut, biasanya
11. **Motor vehicles** are any kind of vehicles motorized by machine set up in those vehicles, they are usually used for transporting

digunakan untuk angkutan orang atau barang di atas jalan raya selain kendaraan yang berjalan di atas rel. Kendaraan bermotor yang dicatat adalah semua jenis kendaraan kecuali kendaraan bermotor TNI/Polri dan Korps Diplomatik.

peoples or goods on roads except vehicles moving along a railway line. The data cover all kinds of motor vehicles except those belong to Indonesia Army Force Indonesian State Police and Diplomatic Corps.

12. **Telekomunikasi** adalah setiap pemancaran, pengiriman dan atau penerimaan dari setiap informasi dalam bentuk tanda-tanda, isyarat, tulisan, gambar, suara dan bunyi melalui sistem kawat, optik, radio atau sistem elektromagnetik lainnya.

12. **Telecommunication** includes every transmitting, delivering and or receiving from every information of marking, signal, article, picture, sound and voice through strand of wire system, optic, radio or other electromagnetic system.

13. **Jaringan telekomunikasi** adalah rangkaian perangkat telekomunikasi dan kelengkapannya yang digunakan dalam bertelekomunikasi.

13. **Telecommunication network** is peripheral network of telecommunication and its equipment used in the means of telecommunication.

14. Telepon tetap kabel dalam Susenas disebut **telepon rumah** adalah jaringan telekomunikasi menggunakan perangkat telepon tetap dengan kabel yang secara umum diatur oleh standar-standar teknis dengan menggunakan suatu nomor telepon, dikenal pula sebagai *Public Switched Telephone Network (PSTN)*. Pada umumnya dimanfaatkan untuk telepon rumah dan jaringan internet, memiliki

14. *Fixed line telephone based on Susenas called **home phone** is a telecommunication network using fixed line telephone device which is generally regulated by technical standards, using a phone number, also known as the Public Switched Telephone Network (PSTN). It is generally used for home phone and Internet networks, has the ability to deliver a strong and clear signal with a relatively low cost.*

kemampuan menghantarkan sinyal dengan kuat dan jelas dengan biaya yang relatif lebih murah.

15. **Menara Telepon Seluler (Base Transceiver Station)** adalah sebuah infrastruktur telekomunikasi yang memfasilitasi komunikasi nirkabel antara piranti komunikasi dan jaringan operator.

16. **Kantor Pos** adalah tempat pemberi pelayanan komunikasi tertulis dan atau surat elektronik, layanan paket, layanan logistik, layanan transaksi keuangan, dan layanan keagenan pos untuk kepentingan umum. Rumah pos berfungsi sama seperti kantor pos dan kantor pos pembantu, bedanya rumah pos biasanya terletak di daerah terpencil.

15. **Base Transceiver Station (BST)** is a telecommunication infrastructure that facilitates wireless communication between communication devices and operator networks.

16. **Post Office** is a service provider facility of written communication and or electronic mail, parcel service, logistics services, financial transaction services, and postal services to the public. Postal house has the same function as the post office and subsidiary of post office, the difference is that postal house is usually located in remote areas.

ULASAN	DESCRIPTION
<p>Mobilitas utama masyarakat Kecamatan Sekampung Udik ditunjang dengan sarana perhubungan darat. Sarana perhubungan darat pada tahun 2018 terdiri dari 27 km jalan nasional, 32 km jalan provinsi, dan 88 km jalan kabupaten.</p>	<p><i>Sekampung Udik Subdistrict people's main mobility is supported by land transportation. Land transportation in 2018 consists of 27 km state roads, 32 km of provincial roads, and 88 km of district roads.</i></p>
<p>Sedikitnya keberadaan angkutan umum di Kecamatan Sekampung Udik mengakibatkan mobilitas penduduk lebih mengandalkan angkutan milik pribadi. Pada tahun 2018, hanya tersedia angkutan umum ojek sepeda motor, dan mobil angkutan. Ojek sepeda motor dengan trayek antardesa. Sedangkan angkutan mobil angkutan memiliki trayek ke ibukota provinsi.</p>	<p><i>The lack of public transportation in Sekampung Udik Subdistrict has resulted in more mobility of the population relying on private property. In 2018, only public motorcycle taxis, and car transportation are available. Public motorcycle taxis with intervillage routes. While car transportation has routes to the provincial capital.</i></p>
<p>Menara Telepon Seluler (BTS) di Kecamatan Sekampung Udik berjumlah 17 buah yang tersebar di Desa Gunung Agung, Gunung Pasir Jaya, Gunung Sugih Besar, Brawijaya, Sidorejo, Pugung Raharjo, Banjar Agung, Mengandung Sari, Sindang Anom, dan Purwo Kencono.</p>	<p><i>Number of Based Transmission System (BST) Celular Phone in Sekampung Udik Subdistrict is 17 units spread in Gunung Agung, Gunung Pasir Jaya, Gunung Sugih Besar, Brawijaya, Sidorejo, Pugung Raharjo, Banjar Agung, Mengandung Sari, Sindang Anom, and Purwo Kencono Village.</i></p>

Tabel 8.1 Panjang Jalan Menurut Desa dan Status Jalan di Kecamatan Sekampung Udik (km), 2018
Table Length of Roads by Village and Road Status in Sekampung Udik Subdistrict (km), 2018

	Desa Village	Jalan Desa Village Road		Jalan Kabupaten Regency Road	Jalan Province Province Road	Jalan Nasional National Road
		Tanah/ Onderlagh Dirt Road	Aspal/ Beton Concrete Road			
	(1)	(2)	(3)	(4)	(5)	(6)
1	Gunung Agung	-	1,00	3,00	3,00	6,00
2	Gunung Pasir Jaya	-	1,00	4,00	-	5,00
3	Gunung Sugih Besar	-	1,00	5,00	8,00	-
4	Bauh Gunung Sari	-	1,00	7,00	-	6,00
5	Brawijaya	-	1,00	6,00	-	-
6	Sidorejo	-	1,00	-	-	10,00
7	Pugung Raharjo	-	1,00	5,00	5,00	-
8	Bojong	-	1,00	7,00	6,00	-
9	Banjar Agung	-	1,00	12,00	2,00	-
10	Tuba	-	1,00	-	5,00	-
11	Mengandung Sari	-	1,00	2,00	3,00	-
12	Sindang Anom	-	1,00	15,00	-	-
13	Bumi Mulyo	-	1,00	6,00	-	-
14	Gunung Mulyo	-	1,00	4,00	-	-
15	Purwo Kencono	-	1,00	12,00	-	-
	Jumlah/Total	0,00	15,00	88,00	32,00	27,00
	2017	-	-	-	-	-
	2016	-	-	721,00	261,00	-

Sumber/Source: Kantor Kecamatan Sekampung Udik/Sekampung Udik Subdistrict Office

Tabel 8.2 Keberadaan Angkutan Umum dari Kantor Desa ke Kantor Kecamatan Menurut Desa dan Jenis Angkutan di Kecamatan Sekampung Udik, 2018
The Existence of Public Transportation from Village Office – Subdistrict Office by Village and Kind of Transportation in Sekampung Udik Subdistrict, 2018

Desa Village	Jarak dari Kantor Desa (km) Distance from The Village Office (km)	Ojek Sepeda Motor Motor-cycle Taxi	Mobil Angkutan Umum Public Car Transport	Minibus/ Bus Mini Bus/Bus	Perahu Boat	Lainnya (becak, delman, pedati, dll.) Others (pedicab, cart, etc.)
(1)	(2)	(3)	(4)	(5)	(6)	(7)
1 Gunung Agung	-	Ada	Tidak Ada	Tidak Ada	Tidak Ada	Tidak Ada
2 Gunung Pasir Jaya	-	Ada	Tidak Ada	Tidak Ada	Tidak Ada	Tidak Ada
3 Gunung Sugih Besar	-	Ada	Tidak Ada	Tidak Ada	Tidak Ada	Tidak Ada
4 Bauh Gunung Sari	-	Ada	Tidak Ada	Tidak Ada	Tidak Ada	Tidak Ada
5 Brawijaya	-	Ada	Tidak Ada	Tidak Ada	Tidak Ada	Tidak Ada
6 Sidorejo	-	Ada	Tidak Ada	Tidak Ada	Tidak Ada	Tidak Ada
7 Pugung Raharjo	-	Ada	Tidak Ada	Tidak Ada	Tidak Ada	Tidak Ada
8 Bojong	-	Ada	Tidak Ada	Tidak Ada	Tidak Ada	Tidak Ada
9 Banjar Agung	-	Ada	Tidak Ada	Tidak Ada	Tidak Ada	Tidak Ada
10 Tuba	-	Ada	Tidak Ada	Tidak Ada	Tidak Ada	Tidak Ada
11 Mengandung Sari	-	Ada	Tidak Ada	Tidak Ada	Tidak Ada	Tidak Ada
12 Sindang Anom	-	Ada	Tidak Ada	Tidak Ada	Tidak Ada	Tidak Ada
13 Bumi Mulyo	-	Ada	Tidak Ada	Tidak Ada	Tidak Ada	Tidak Ada
14 Gunung Mulyo	-	Ada	Tidak Ada	Tidak Ada	Tidak Ada	Tidak Ada
15 Purwo Kencono	-	Ada	Tidak Ada	Tidak Ada	Tidak Ada	Tidak Ada

Sumber/Source: Kantor Desa di Kecamatan Sekampung Udik/Village Offices in Sekampung Udik Subdistrict

Tabel 8.3 Keberadaan Angkutan Umum dari Kantor Desa ke Ibukota Kabupaten Menurut Desa dan Jenis Angkutan di Kecamatan Sekampung Udik, 2018
The Existence of Public Transportatio from Village Office – The Regency Capital by Village and Kind of Transportation in Sekampung Udik Subdistrict, 2018

	Desa Village	Jarak dari Kantor Desa (km) Distance from The Village Office (km)	Ojek Sepeda Motor Motor-cycle Taxi	Mobil Angkutan Public Car Transport	Minibus/ Bus Mini Bus/Bus	Perahu Boat	Lainnya (becak, delman, pedati, dll.) Others (pedicab, cart, etc.)
	(1)	(2)	(3)	(4)	(5)	(6)	(7)
1	Gunung Agung	-	Ada	Tidak Ada	Tidak Ada	Tidak Ada	Tidak Ada
2	Gunung Pasir Jaya	-	Ada	Tidak Ada	Tidak Ada	Tidak Ada	Tidak Ada
3	Gunung Sugih Besar	-	Ada	Tidak Ada	Tidak Ada	Tidak Ada	Tidak Ada
4	Bauh Gunung Sari	-	Ada	Tidak Ada	Tidak Ada	Tidak Ada	Tidak Ada
5	Brawijaya	-	Ada	Tidak Ada	Tidak Ada	Tidak Ada	Tidak Ada
6	Sidorejo	-	Ada	Tidak Ada	Tidak Ada	Tidak Ada	Tidak Ada
7	Pugung Raharjo	-	Ada	Tidak Ada	Tidak Ada	Tidak Ada	Tidak Ada
8	Bojong	-	Ada	Tidak Ada	Tidak Ada	Tidak Ada	Tidak Ada
9	Banjar Agung	-	Ada	Tidak Ada	Tidak Ada	Tidak Ada	Tidak Ada
10	Tuba	-	Ada	Tidak Ada	Tidak Ada	Tidak Ada	Tidak Ada
11	Mengandung Sari	-	Ada	Tidak Ada	Tidak Ada	Tidak Ada	Tidak Ada
12	Sindang Anom	-	Ada	Tidak Ada	Tidak Ada	Tidak Ada	Tidak Ada
13	Bumi Mulyo	-	Ada	Tidak Ada	Tidak Ada	Tidak Ada	Tidak Ada
14	Gunung Mulyo	-	Ada	Tidak Ada	Tidak Ada	Tidak Ada	Tidak Ada
15	Purwo Kencono	-	Ada	Tidak Ada	Tidak Ada	Tidak Ada	Tidak Ada

Sumber/Source: Kantor Desa di Kecamatan Sekampung Udik/Village Offices in Sekampung Udik Subdistrict

Tabel 8.4 Keberadaan Angkutan Umum dari Kantor Desa ke Ibukota Provinsi Menurut Desa dan Jenis Angkutan di Kecamatan Sekampung Udik, 2018
The Existence of Public Transportatio from Village Office – The Province Capital by Village and Kind of Transportation in Sekampung Udik Subdistrict, 2018

Desa Village	Jarak dari Kantor Desa (km) Distance from The Village Office (km)	Ojek Sepeda Motor Motor-cycle Taxi	Mobil Angkutan Umum Public Car Transport	Minibus/ Bus Mini Bus/Bus	Perahu Boat	Lainnya (becak, delman, pedati, dll.) Others (pedicab, cart, etc.)
(1)	(2)	(3)	(4)	(5)	(6)	(7)
1 Gunung Agung	-	Ada	Ada	Tidak Ada	Tidak Ada	Tidak Ada
2 Gunung Pasir Jaya	-	Ada	Ada	Tidak Ada	Tidak Ada	Tidak Ada
3 Gunung Sugih Besar	-	Ada	Ada	Tidak Ada	Tidak Ada	Tidak Ada
4 Bauh Gunung Sari	-	Ada	Ada	Tidak Ada	Tidak Ada	Tidak Ada
5 Brawijaya	-	Ada	Tidak Ada	Tidak Ada	Tidak Ada	Tidak Ada
6 Sidorejo	-	Ada	Ada	Tidak Ada	Tidak Ada	Tidak Ada
7 Pugung Raharjo	-	Ada	Tidak Ada	Tidak Ada	Tidak Ada	Tidak Ada
8 Bojong	-	Ada	Tidak Ada	Tidak Ada	Tidak Ada	Tidak Ada
9 Banjar Agung	-	Ada	Tidak Ada	Tidak Ada	Tidak Ada	Tidak Ada
10 Tuba	-	Ada	Tidak Ada	Tidak Ada	Tidak Ada	Tidak Ada
11 Mengandung Sari	-	Ada	Tidak Ada	Tidak Ada	Tidak Ada	Tidak Ada
12 Sindang Anom	-	Ada	Tidak Ada	Tidak Ada	Tidak Ada	Tidak Ada
13 Bumi Mulyo	-	Ada	Tidak Ada	Tidak Ada	Tidak Ada	Tidak Ada
14 Gunung Mulyo	-	Ada	Tidak Ada	Tidak Ada	Tidak Ada	Tidak Ada
15 Purwo Kencono	-	Ada	Tidak Ada	Tidak Ada	Tidak Ada	Tidak Ada

Sumber/Source: Kantor Desa di Kecamatan Sekampung Udik/Village Offices in Sekampung Udik Subdistrict

Tabel 8.5 Jumlah Sarana Telekomunikasi Menurut Desa di Kecamatan Sekampung Udik, 2018
Number of Telecommunication Facilities by Village in Sekampung Udik Subdistrict, 2018

	Desa <i>Village</i>	Keluarga Pelanggan Telepon Kabel <i>Family Customer Telephone Cables</i>	Warnet <i>Internet Café</i>	Menara Telepon Seluler <i>Base Transceiver Station (BTS)</i>
	(1)	(2)	(3)	(4)
1	Gunung Agung	-	-	1
2	Gunung Pasir Jaya	-	-	2
3	Gunung Sugih Besar	-	-	2
4	Bauh Gunung Sari	-	-	-
5	Brawijaya	-	-	1
6	Sidorejo	-	-	2
7	Pugung Raharjo	-	-	3
8	Bojong	-	-	-
9	Banjar Agung	-	-	1
10	Tuba	-	-	-
11	Mengandung Sari	-	-	2
12	Sindang Anom	-	-	2
13	Bumi Mulyo	-	-	-
14	Gunung Mulyo	-	-	-
15	Purwo Kencono	-	-	1
	Sekampung Udik	-	-	17
	2017	-	-	13
	2016	-	18	9

Lanjutan Tabel/*Continued Table 8.5*

	Desa Village	Kantor Pos/Pos Pembantu/Rumah Pos Post Office and Branches	Jasa Ekspedisi (Pengiriman Barang/Dokumen) Swasta Private Expedition Services
	(1)	(5)	(6)
1	Gunung Agung	-	-
2	Gunung Pasir Jaya	-	-
3	Gunung Sugih Besar	-	-
4	Bauh Gunung Sari	-	-
5	Brawijaya	-	-
6	Sidorejo	-	-
7	Pugung Raharjo	1	-
8	Bojong	-	-
9	Banjar Agung	-	-
10	Tuba	-	-
11	Mengandung Sari	-	1
12	Sindang Anom	-	-
13	Bumi Mulyo	-	-
14	Gunung Mulyo	-	-
15	Purwo Kencono	-	-
	Sekampung Udik	1	1
	2017	-	1
	2016	1	-

Sumber/Source: Kantor Desa di Kecamatan Sekampung Udik/*Village Offices in Sekampung Udik Subdistrict*

Tabel 8.6 Jumlah Operator Layanan Komunikasi Telepon Seluler dan Sinyal Internet yang Menjangkau Desa di Kecamatan Sekampung Udik, 2018
Number of Mobile Communication Service Providers and Internet Signal Reaching the Village in Sekampung Udik Subdistrict, 2018

Desa Village	Jumlah Operator yang Menjangkau Desa Number of Service Providers Reaching the Village	Sinyal Internet di Sebagian Wilayah Desa Mencapai: Internet Signals in Some Village Areas Achieve:			
		4G/LTE	- 1	3G/HSDPA/H+	- 2
		2G/EDGE	- 3	Tanpa Sinyal Internet	- 4
(1)	(2)	(3)			
1	Gunung Agung	-			1
2	Gunung Pasir Jaya	-			1
3	Gunung Sugih Besar	-			1
4	Bauh Gunung Sari	-			2
5	Brawijaya	-			2
6	Sidorejo	-			1
7	Pugung Raharjo	-			1
8	Bojong	-			2
9	Banjar Agung	-			2
10	Tuba	-			2
11	Mengandung Sari	-			1
12	Sindang Anom	-			2
13	Bumi Mulyo	-			2
14	Gunung Mulyo	-			3
15	Purwo Kencono	-			3

Sumber/Source: Kantor Desa di Kecamatan Sekampung Udik/Village Offices in Sekampung Udik Subdistrict

BAB
Chapter

9

KEUANGAN DAERAH
REGIONAL FINANCE

<https://lampungtimur.ac.id/ps-go.id>

PENJELASAN TEKNIS**TECHNICAL NOTES**

1. Menurut Undang-Undang nomor 6 Tahun 2014 tentang Desa, desa memiliki kewenangan di bidang penyelenggaraan pemerintahan desa, pelaksanaan pembangunan desa, pembinaan kemasyarakatan desa, dan pemberdayaan masyarakat desa berdasarkan prakarsa masyarakat, hak asal usul, dan adat istiadat desa. Salah satunya, terkait pengaturan keuangan desa.
 2. **Pendapatan Asli Desa** adalah penerimaan dari berbagai usaha pemerintah desa untuk mengumpulkan dana guna keperluan desa dalam membiayai kegiatan rutin/pembangunan. Pendapatan Asli Desa berasal dari penerimaan tanah kas desa, pasar/kios desa, pemandian umum yang diurus desa, daya tarik wisata, bangunan milik desa yang disewakan, kekayaan desa lainnya, swadaya dan partisipasi masyarakat dan gotong royong masyarakat. Termasuk juga penerimaan yang berasal dari pungutan desa dan hasil usaha desa.
 3. Menurut Peraturan Pemerintah Nomor 72 Tahun 2005 tentang desa,
1. *According to Law No. 6 of 2014 about Villages, villages have authority in the field of village governance, village development, village community development, and village community empowerment based on community initiatives, village rights and village customs. One of them, related to village financial arrangements.*
 2. ***Village-Generated Revenue** is the acceptance of various village government efforts to raise funds for village use in funding routine/development activities. Original Village Government Revenue is derived from village cash receipts, village market/kiosks, village public baths, tourist attraction, rented village buildings, other village wealth, self-help and community participation and community mutual assistance. Including revenues from village fees and village business results.*
 3. *According to Government Regulation No. 72 of 2005 about*

Alokasi Dana Desa yang selanjutnya disingkat ADD adalah dana yang dialokasikan oleh pemerintah kabupaten/kota untuk desa, yang bersumber dari bagian perimbangan keuangan pusat dan daerah yang diterima oleh kabupaten/kota. Perolehan bagian keuangan desa dari kabupaten, penyalurannya melalui kas desa. Pemberian Alokasi Dana Desa merupakan wujud dari pemenuhan hak desa untuk menyelenggarakan otonominya agar tumbuh dan berkembang mengikuti pertumbuhan dari desa itu sendiri berdasarkan keanekaragaman, partisipasi, otonomi asli, demokratisasi, pemberdayaan masyarakat dan meningkatkan peran pemerintah desa dalam memberikan pelayanan dan meningkatkan kesejahteraan masyarakat serta menghela percepatan pembangunan dan pertumbuhan wilayah-wilayah strategis.

4. Pengeluaran desa dikelompokkan menjadi 3 kategori:
 - a. Belanja pegawai, misalnya pengeluaran untuk membayar upah/gaji pegawai.
 - b. Belanja modal, misalnya pembiayaan untuk tanah, bangunan, jalan, jembatan, dan

villages, Village Fund Allocation, hereinafter abbreviated as ADD, is the funds allocated by regency/municipal governments for villages, sourced from the central and regional finance balances received by regency/municipality. Acquisition of the village's financial portion from the regency, channeling it through the village treasury. Provision of Village Fund Allocation is a manifestation of the fulfillment of the right of the village to carry out its autonomy in order to grow and develop following the growth of the village it self based on diversity, participation, indigenous autonomy, democratization, community empowerment and enhancing the role of village government in providing services and improving the welfare of society and accelerating the acceleration development and growth of strategic areas.

4. *Village expenditures are grouped into 3 categories:*
 - a. *Personnel expenditure such as expenditures to pay wages/salaries.*
 - b. *Capital expenditures, such as financing for land, buildings, roads, bridges, and computers.*

- komputer.
- c. Lainnya, misalnya bantuan social, belanja tidak terduga, konsumsi rapat, dll.
- c. *Others, such as social assistance, unexpected shopping, meeting consumption, etc.*

<https://lampungtimurkab.bps.go.id>

ULASAN

DESCRIPTION

Tabel 9.1 menunjukkan nilai penerimaan desa-desa di Kecamatan Sekampung Udik yang bersumber dari Pendapatan Asli Desa, Dana Desa dari APBN, Alokasi Dana Desa (ADD), bagi hasil/bantuan/hibah, serta lain-lain pendapatan desa yang sah. Pendapatan Asli Desa terbesar tahun 2018 terdapat di Desa Sindang Anom yang mencapai Rp426.858.000,00. Sedangkan ADD terbesar terdapat di desa Gunung Agung dengan nilai Rp889.849.000,00. Bantuan dari Pemerintah Kabupaten menyalurkan 50 juta rupiah kepada setiap desa.

Sedangkan pengeluaran desa terbesar tahun 2018 di Kecamatan Sekampung Udik berasal dari Bidang Penyelenggaraan Pemerintah Desa yang mencapai Rp352.675.864,00.

Table 9.1 shows the revenue of villages in Sekampung Udik Subdistrict sourced from the Village-Generated Revenue, the Village funds from State Budget, the Village Fund Allocation (ADD), the profit/aid fund/grant sharing, and other legitimate village income. The largest Village-Generated Revenue in 2016 is located in Sindang Anom Village which reaches Rp426.858.000,00. While the largest ADD is in the Gunung Agung Village with a value of Rp889.849.000,00. Aid Fund from the Regency Government channeled 50 million rupiahs to each village.

While the largest village expenditure in 2017 in Sekampung Udik Subdistrict comes from Field of village Government Admonistration that reaches more than Rp352.675.864,00.

Tabel 9.1 Sumber Pendapatan Desa dan Nilainya di Kecamatan Sekampung Udik (ribu rupiah), 2018
Source of Village Revenue and Its Values in Sekampung Udik Subdistrict (thousand rupiahs), 2018

	Desa Village	Pendapatan Asli Daerah Locally-Generated Revenue	Dana Desa dari APBN Village Funds from State Budget	Bagian dari Hasil Pajak dan Retribusi Daerah Share of Regional Taxes and Levies
	(1)	(2)	(3)	(4)
1	Gunung Agung	-	1 329	45 379
2	Gunung Pasir Jaya	-	1 706	39 879
3	Gunung Sugih Besar	-	883	19 487
4	Bauh Gunung Sari	-	855	18 977
5	Brawijaya	-	1 164	23 108
6	Sidorejo	15 570	909 764	22 630
7	Pugung Raharjo	-	-	-
8	Bojong	-	-	-
9	Banjar Agung	-	9 261	17 250
10	Tuba	-	813 148	17 155
11	Mengandung Sari	6 000	793 116	17 282
12	Sindang Anom	426 858	1 595	56 493
13	Bumi Mulyo	-	916 316	16 585
14	Gunung Mulyo	-	-	-
15	Purwo Kencono	-	1 160	23 547
	Sekampung Udik	448 428	3 450 297	317 772
	2017	31 000	-	-
	2016	46 000	-	-

Lanjutan Tabel/*Continued Table 9.1*

	Desa Village	Alokasi Dana Desa (ADD) Village Funds Allocation	Bantuan Keuangan dari APBD Provinsi Financial Assistance from Regional Development Budget of Province	Bantuan Keuangan dari APBD Kabupaten Financial Assistance from Regional Development Budget of Regency
	(1)	(5)	(6)	(7)
1	Gunung Agung	889 849	6 000	50 000
2	Gunung Pasir Jaya	837 997	6 000	50 000
3	Gunung Sugih Besar	445 033	6 000	50 000
4	Bauh Gunung Sari	388 058	6 000	50 000
5	Brawijaya	410 073	6 000	50 000
6	Sidorejo	467 590	6 000	50 000
7	Pugung Raharjo	-	-	-
8	Bojong	-	-	-
9	Banjar Agung	445 474	6 000	50 000
10	Tuba	333 128	6 000	50 000
11	Mengandung Sari	390 762	6 000	50 000
12	Sindang Anom	1 040	6 000	50 000
13	Bumi Mulyo	336 038	6 000	50 000
14	Gunung Mulyo	-	-	-
15	Purwo Kencono	492 965	6 000	50 000
	Sekampung Udik	5 438 007	72 000	600 000
	2017	-	24 006	228 000
	2016	6 641 741	-	-

Lanjutan Tabel/*Continued Table 9.1*

	Desa Village	Hibah dan Sumbangan dari Pihak Ketiga Grants and Donations from Third Parties	Lain-Lain Pendapatan Desa yang Sah Other Legitimate Village Income
	(1)	(8)	(9)
1	Gunung Agung	-	-
2	Gunung Pasir Jaya	-	-
3	Gunung Sugih Besar	-	-
4	Bauh Gunung Sari	-	-
5	Brawijaya	-	-
6	Sidorejo	-	15 570
7	Pugung Raharjo	-	-
8	Bojong	-	-
9	Banjar Agung	-	-
10	Tuba	-	-
11	Mengandung Sari	-	6 000
12	Sindang Anom	-	426 858
13	Bumi Mulyo	-	-
14	Gunung Mulyo	-	-
15	Purwo Kencono	-	-
	Sekampung Udik	-	448 428
	2017	-	-
	2016	-	-

Sumber/Source: Kantor Desa di Kecamatan Sekampung Udik/Village Offices in Sekampung Udik Subdistrict

Tabel 9.2 Pengeluaran Desa di Kecamatan Sekampung Udik (ribu rupiah), 2018
Table *Village Expenditures in Sekampung Udik Subdistrict (thousand rupiahs), 2018*

	Desa <i>Village</i>	Bidang Penyelenggaraan Pemerintah Desa <i>Field of Village</i> <i>Government</i> <i>Administration</i>	Bidang Pelaksanaan Pembangunan Desa <i>Field of Village</i> <i>Development</i> <i>Implementation</i>	Bidang Pemberdayaan Masyarakat <i>Field of Community</i> <i>Empowerment</i>
	(1)	(2)	(3)	(4)
1	Gunung Agung	-	-	-
2	Gunung Pasir Jaya	-	-	-
3	Gunung Sugih Besar	-	-	-
4	Bauh Gunung Sari	-	-	-
5	Brawijaya	-	-	-
6	Sidorejo	-	-	-
7	Pugung Raharjo	-	-	-
8	Bojong	-	-	-
9	Banjar Agung	-	-	-
10	Tuba	-	-	-
11	Mengandung Sari	352 675 864	-	-
12	Sindang Anom	-	-	-
13	Bumi Mulyo	-	-	-
14	Gunung Mulyo	-	-	-
15	Purwo Kencono	-	-	-
	Sekampung Udik	352 675 864	-	-
	2017	5 695 255	10 739 291	2 262 179
	2016	-	-	-

Lanjutan Tabel/*Continued Table 9.2*

	Desa Village	Bidang Pembinaan Masyarakat Field of Community Development	Belanja Modal (tanah, bangunan, jembatan, dll.) Capital Expenditure (land, buildings, bridges, etc.)	Lainnya (belanja tak terduga, bantuan sosial, konsumsi rapat, dll.) Other (unexpected shopping, social assistance, meeting consumption, etc.)
	(1)	(5)	(6)	(7)
1	Gunung Agung	-	-	-
2	Gunung Pasir Jaya	-	-	-
3	Gunung Sugih Besar	-	-	-
4	Bauh Gunung Sari	-	-	-
5	Brawijaya	-	-	-
6	Sidorejo	-	-	-
7	Pugung Raharjo	-	-	-
8	Bojong	-	-	-
9	Banjar Agung	-	-	-
10	Tuba	-	-	-
11	Mengandung Sari	-	-	-
12	Sindang Anom	-	-	-
13	Bumi Mulyo	-	-	-
14	Gunung Mulyo	-	-	-
15	Purwo Kencono	-	-	-
	Sekampung Udik	-	-	-
	2017	2 567 000	3 764 000	-
	2016	-	-	-

Sumber/Source: Kantor Desa di Kecamatan Sekampung Udik/Village Offices in Sekampung Udik Subdistrict



Sensus
Penduduk
2020

DATA

MENCERDASKAN BANGSA

— *Enlighten The Nation* —

<https://lampungtimurkab.bps.go.id>



**BADAN PUSAT STATISTIK
KABUPATEN LAMPUNG TIMUR
BPS-Statistics of Lampung Timur Regency**

Jl. Lintas Timur Desa Mataram Marga, Sukadana 34194 Lampung Timur
Telp. (0725) 7660014

Homepage: <https://lampungtimurkab.bps.go.id> E-mail: bps1804@bps.go.id

