

KECAMATAN PURING DALAM ANGKA

2019



**BADAN PUSAT STATISTIK
KABUPATEN KEBUMEN**

KECAMATAN PURING DALAM ANGKA

2019



KECAMATAN PURING

DALAM ANGKA TAHUN 2019

ISBN: 978-602-5476-52-5

No. Publikasi: 33050.1927

Katalog: 1102001.3305030

Ukuran Buku : 14,8 cm x 21 cm

Jumlah Halaman : xvi + 111 halaman

Naskah

Badan Pusat Statistik Kabupaten Kebumen

Gambar Cover oleh

Badan Pusat Statistik Kabupaten Kebumen

Ilustrasi Cover

Pohon Kelapa

Diterbitkan oleh

© BPS Kabupaten Kebumen

Dicetak oleh

CV. Puspita Warna

Dilarang mengumumkan, mendistribusikan, mengomunikasikan, dan/atau menggandakan sebagian atau seluruh isi buku ini untuk tujuan komersial tanpa izin tertulis dari Badan Pusat Statistik

PETA KECAMATAN PURING



**KEPALA BADAN BUSAT STATISTIK
KABUPATEN KEBUMEN**



SRI HANDAYANI , SE,MM.



SAMBUTAN

Kecamatan Puring Dalam Angka 2019 merupakan publikasi tahunan yang diterbitkan oleh BPS Kabupaten Kebumen. Disadari bahwa publikasi ini belum sepenuhnya memenuhi harapan pihak pemakai data khususnya para perencana, namun diharapkan dapat membantu melengkapi penyusunan rencana pembangunan di Kabupaten Kebumen.

Publikasi ini dapat terwujud berkat kerja sama dan bantuan dari berbagai pihak baik instansi pemerintah maupun swasta. Kepada semua pihak yang telah memberikan bantuan disampaikan penghargaan dan terima kasih yang sebesar-besarnya.

Walaupun publikasi ini telah disiapkan sebaik-baiknya, namun disadari masih ada kekurangan dan kesalahan yang terjadi. Untuk perbaikan publikasi ini, tanggapan dan saran yang bersifat konstruktif dari para pemakai sangat diharapkan.

Kebumen, September 2019

BPS Kabupaten Kebumen

Kepala,

Sri Handayani, SE, MM.

NIP : 19620529 199003 2 001

KATA PENGANTAR

Buku Kecamatan Dalam Angka (KCA) merupakan buku penyajian data yang bersifat series, yang secara rutin diterbitkan oleh Koordinator Statistik Kecamatan (KSK) pada setiap tahunnya. Pada saat ini data sangat diperlukan untuk Perencanaan dan kebijakan pembangunan, baik oleh pemerintah atau pun pihak swasta dari tingkat daerah sampai tingkat pusat, Dengan diterbitkannya buku Kecamatan Puring Dalam Angka Tahun 2019 diharapkan dapat dimanfaatkan sebaik – baiknya oleh semua konsumen data.

Akan tetapi data yang disajikan masih sangat minim sehingga tidak mencakup semua sektor, namun demikian data – data yang tersaji pada buku ini diharapkan dapat sedikit memberi gambaran pada konsumen data. Dengan tersedianya buku data ini, diharapkan pemanfaatan data ditingkat kecamatan menjadi lebih optimal, sehingga dapat membantu pemerintah daerah tingkat kecamatan dalam melakukan berbagai evaluasi program pembangunan.

Kepada semua pihak, yang telah berpartisipasi sehingga buku ini dapat diterbitkan dan dapat digunakan pada akhirnya, diucapkan terima kasih dan penghargaan.

Puring, September 2019
KSK Kecamatan Puring



Fajar Dwi Riyanto
NIP : 19821105 200901 1 007

DAFTAR ISI

Halaman Sampul

Halaman Kulit

Katalog

Peta Kecamatan Puring

Foto Kepala BPS kabupaten Kebumen

Sambutanvii

Kata Pengantar..... ix

Daftar Isi.....xi

Bab I 1

Bab II..... 15

Bab III 41

Bab IV 55

Bab V 95

Bab VI..... 105

DAFTAR TABEL

<i>No Tabel</i>	<i>Uraian</i>	<i>Hal</i>
Bab I Geografi		
	Letak dan Geografis	4
Tabel : 1.1.	Jumlah Blok Sensus	5
Tabel : 1.2.	Klasifikasi Desa & Luas Wilayah	6
Tabel : 1.3.	Letak Geografis	7
Tabel : 1.4.	Luas Tanah Sawah & Kering	8
Tabel : 1.5.	Luas Tanah Kering Menurut Guna	9
Tabel : 1.6.	Jarak Dari Kantor Desa ke Kecamatan	10
Tabel : 1.7.	Luas desa dan ketinggian diatas permukaan laut.....	11
Tabel : 1.8.	Data Curah Hujan	12
	Grafik Luas Desa Menurut Jenis Tanah.....	13
Bab II Pemerintahan		
Tabel : 2.1.	Klasifikasi dan No Desa	18
Tabel : 2.2.	Kondisi Bangunan Balai Desa.....	19
Tabel : 2.3.	Jumlah Dukuh RT dan RW	20
Tabel : 2.4.	Prasarana Kantor Desa	21
Tabel : 2.5.	Akses Jalan Utama Desa	22
Tabel : 2.6.	Jumlah Kantor Desa Kepala Desa dan Sedes	23
Tabel : 2.7.	Jumlah Pos Hansip Dan jumlah Hansip	26
Tabel : 2.8.	Kondisi Jalan Menurut Jenis.....	27
Tabel : 2.9.	Jumlah TPS dan DPT menurut jenis kelamin Pemilu, 2019	28
Tabel : 2.10.	Jumlah Pemilih, Pengguna Hak Pilih pada Pilgub Jateng.....	29
Tabel : 2.11.	Jumlah Perolehan Suara pada Pilgub Jateng	31
Tabel : 2.12.	Jumlah Perolehan Suara pada Pilpres 2019.....	32
Tabel : 2.13.	Jumlah Perolehan Suara partai pada Pemilu 2019.....	33
Tabel : 2.14	Jumlah TPS, DPS, dan DPT Pemilu, 2019	37
Tabel : 2.15.	Jumlah TPS, DPT, dan Pemilih pada Pemilu, 2019	38
	Grafik Kondisi Jalan di Kecamatan Puring.....	39

Bab III Kependudukan

Tabel : 3.1. Kepadatan Penduduk / Km2	44
Tabel : 3.2. Jumlah Penduduk menurut Jenis kelamin dan Persebarannya	45
Tabel : 3.3. Kepadatan Penduduk / Km2 Menurut Jenis Kelamin	46
Tabel : 3.4. Penduduk dan Sex Ratio	47
Tabel : 3.5. Rata - rata Anggota RUTA	48
Tabel : 3.6. Rata - rata RUTA/ RT dan RW	49
Tabel : 3.7. Penduduk Kelompok Umur	50
Grafik Jumlah Penduduk Laki-Laki dan Perempuan.....	54

Bab IV Sosial

4.1. Pendidikan

Tabel : 4.1.1 Banyaknya SD dan MI	58
Tabel : 4.1.2. Jumlah SLTP, SMK, dan PONPES	60
Tabel : 4.1.3. Jumlah siswa tamat dan tidak tamat TK	61
Tabel : 4.1.4. Jumlah Siswa SD	62
Tabel : 4.1.5. Penjurusan dan Jumlah Murid di SMK Puring	64

4.2. Sosial

Tabel : 4.2.1 Banyaknya Penduduk Usia Sekolah.....	66
Tabel : 4.2.2 Banyaknya Penduduk menurut Mata Pencaharian	67
Tabel : 4.2.3 Banyaknya Penyandang Cacat.....	69
Tabel : 4.2.4 Banyaknya Penyandang Cacat Mental.....	71
Grafik Tipe Rumah Menurut Jenis di Kecamatan Puring.....	72

4.3. Agama

Tabel : 4.3.1 Banyaknya Masjid dan Mushola.....	74
Tabel : 4.3.2 Jumlah Tanah Wakaf.....	76
Tabel : 4.3.3 Banyaknya Penerima Zakat.....	77
Tabel : 4.3.4 Banyaknya Penganut Agama.....	78
Tabel : 4.3.5 Banyaknya Kejadian NTCR.....	79
Tabel : 4.3.6 Banyaknya Usia Perkawinan Pria dirinci Menurut Umur.....	80
Tabel : 4.3.7 Banyaknya Usia Perkawinan Wanita dirinci Menurut Umur.....	81
Tabel : 4.3.8 Banyaknya Perolehan Jumlah Zakat di Kecamatan Puring.....	82
Grafik Pemeluk Agama di Kecamatan Puring.....	83

4.4. Kesehatan

Tabel : 4.4.1 Puskesmas, PUSTU dan Tempat Praktek Dokter	85
Tabel : 4.4.2 Banyaknya Posyandu dan Poskesdes	86
Tabel : 4.4.3 Banyaknya Tempat Kesehatan Menurut Jenis	87
Tabel : 4.4.4 Banyaknya Ibu Hamil dan Bayi Lahir Hidup	88
Tabel : 4.4.5 Banyaknya Bidan dan Dukun Bayi	89
Tabel : 4.4.6 Jumlah PUS	90
Tabel : 4.4.7 Jumlah Peserta KB	91
Tabel : 4.4.8 Pencapaian Peserta KB	92
Tabel : 4.4.9 Jumlah Peserta KB Baru.....	93
Tabel 4.4.10 Kasus Diare laki laki dan Perempuan	94

Bab V Pertanian

Tabel : 5.1 Nama - Nama Gapoktan	98
Tabel : 5.2 Banyaknya Alat Pertanian	99
Tabel : 5.3 Luas Tanah Saw ah (Ha)	100
Tabel : 5.4 Banyaknya Pengguna lahan & Bukan Pengguna lahan Pertanian ...	101
Tabel : 5.5 Jumlah Ternak	102
Grafik Jumlah Ternak Ayam Kambing dan Sapi di Kecamatan Puring.....	103

Bab VI Perdagangan

Tabel : 6.1 Jumlah Kelompok Pertokoan, Minimarket, dan Warung Kelontong	108
Tabel : 6.2 Jumlah Sarana Lembaga Keuangan	109
Tabel : 6.3 Jumlah Pasar menurut Jenis Bangunan	110
Tabel : 6.4 Banyaknya Warung dan Penginapan	111

<https://kebumenkab.bps.go.id>

Bab I

Geografi

Letak Geografis

Kecamatan Puring yang terletak antara 7° -8' Lintang Selatan dan - 107° - 110' Bujur Timut, di Sebelah Utara berbatasan dengan Kecamatan Kuwarasan, Sebelah Timur berbatasan dengan Kecamatan Petanahan, Sebelah Selatan berbatasan dengan Samudra Indonesia, sedangkan Sebelah Barat berbatasan dengan Kecamatan Buayan

Dengan luas lahan sebesar 62.04 km², Kecamatan Puring terdiri dari Tanah Kering sebesar 3716,40 Ha dan Tanah Sawah sebesar 2481,05 Ha.

Suhu udara rata-rata di Kecamatan Puring berkisar antara 22,38°C sampai dengan 32,58°C. Sedangkan kelembaban udara relative pada tahun 2015 sebesar 83,89 persen dengan kecepatan angin sebesar 2,24 m/detik, lebih rendah dibandingkan pada tahun 2014 yang mencapai 2,23 m/detik.

Letak Dan Geografis

1.1. LETAK

Kecamatan Puring terletak di wilayah Administrasi Kabupaten Kebumen yang terletak di antara :7 - 8° LS dan 107° - 110 BT yang terdiri dari :

- a. Daratan Rendah : 90 %
- b. Daratan Pegunungan : -
- c. Daratan Pantai : 10 %
- d. Daratan Pegunungan : -

Rata-rata ketinggian wilayah Kecamatan Puring di atas permukaan laut : 6 M IPL.

1.2. BATAS WILAYAH

Sebelah Utara : Kecamatan Kuwarasan

Kecamatan Adimulyo

Sebelah Timur : Kecamatan Petanahan

Sebelah Selatan : Samudera Indonesia

Sebelah Barat : Kecamatan Buayan

1.3. LUAS WILAYAH

Luas Wilayah Kecamatan Puring : 62.04 Ha

1.4. LUAS KECAMATAN PURING MENURUT PENGUNAANNYA

A. TANAH KERING : 3.727,14 Ha

B. TANAH SAWAH : 2.476,58 Ha

Tabel 1.1. Jumlah Blok Sensus di wilayah Kecamatan Puring, 2018

Desa / Kelurahan	BLOK SENSUS		
	Biasa	Persiapan	Khusus
(1)	(2)	(3)	(4)
1 Tambakmulyo	10	3	-
2 Surejan	10	2	-
3 Waluyorejo	10	4	-
4 Sidoharjo	5	2	-
5 Puliharjo	5	1	-
6 Purw osari	7	3	-
7 Arjow inangun	4	1	-
8 Krandegan	7	8	-
9 Kaleng	7	5	-
10 Tukunggedong	5	2	-
11 Purw oharjo	5	2	-
12 Banjareja	11	-	-
13 Wetonkulon	4	2	-
14 Pasuruhan	2	-	-
15 Wetonw etan	4	1	-
16 Kedalemankulon	5	3	-
17 Kedalemanw etan	7	1	-
18 Srusuhjuritengah	4	3	-
19 Sitiadi	10	6	-
20 Bumirejo	6	-	-
21 Madurejo	7	2	-
22 Sidobunder	6	1	-
23 Sidodadi	4	3	-
Puring	145	55	0

Sumber Data : Statistik Kecamatan

Tabel 1.2. Klasifikasi Desa dan Luas Wilayah Kecamatan Puring, 2018

Desa / Kelurahan	Klasifikasi		Luas Wilayah (km ²)
	Urban / Kota	Rural / Desa	
(1)	(2)	(3)	(4)
1 Tambakmulyo	-	1	6,29
2 Surorejan	-	1	4,51
3 Waluyorejo	-	1	4,18
4 Sidoharjo	-	1	2,93
5 Puliharjo	-	1	1,86
6 Purw osari	-	1	3,00
7 Arjow inangun	-	1	1,69
8 Krandegan	-	1	2,76
9 Kaleng	-	1	2,59
10 Tukinggedong	-	1	1,66
11 Purw oharjo	-	1	1,69
12 Banjareja	-	1	3,34
13 Wetonkulon	-	1	2,11
14 Pasuruhan	-	1	0,84
15 Wetonw etan	-	1	1,35
16 Kedalemankulon	-	1	1,85
17 Kedalemanw etan	-	1	2,36
18 Srusuhjuritengah	-	1	1,46
19 Sitiadi	-	1	3,88
20 Bumirejo	-	1	2,98
21 Madurejo	-	1	3,29
22 Sidobunder	-	1	3,27
23 Sidodadi	-	1	2,17
Puring	-	23	62,04

Sumber Data : Badan Pusat Statistik

**Tabel 1.3. Letak Geografis dan Topografi Wilayah
Kecamatan Puring, 2018**

Desa / Kelurahan	Pesisir/ tepi laut	Bukan pesisir		
		Lembah/DAS	Lereng/punggung bukit	Dataran
(1)	(2)	(3)	(4)	(5)
1 Tambakmulyo	1	-	-	-
2 Surorejan	1	-	-	-
3 Waluyorejo	1	-	-	-
4 Sidoharjo	1	-	-	-
5 Puliharjo	-	-	-	1
6 Purw osari	-	-	-	1
7 Arjow inangun	-	-	-	1
8 Krandegan	-	-	-	1
9 Kaleng	-	-	-	1
10 Tukinggedong	-	-	-	1
11 Purw oharjo	-	-	-	1
12 Banjareja	-	-	-	1
13 Wetonkulon	-	-	-	1
14 Pasuruhan	-	-	-	1
15 Wetonw etan	-	-	-	1
16 Kedalemankulon	-	-	-	1
17 Kedalemanw etan	-	-	-	1
18 Srusuhjuritengah	-	-	-	1
19 Sitiadi	-	-	-	1
20 Bumirejo	-	-	-	1
21 Madurejo	-	-	-	1
22 Sidobunder	-	-	-	1
23 Sidodadi	-	-	-	1
Puring	4	-	-	19

Sumber Data : Badan Pusat Statistik

Tabel 1.4. Luas Tanah Sawah dan Tanah Kering Dirinci Per Desa Kecamatan Puring, 2018

Desa / Kelurahan	Luas Tanah (Ha)		Jumlah
	Tanah Sawah	Tanah Kering	
(1)	(2)	(3)	(4)
1 Tambakmulyo	135,00	444,00	579,00
2 Surorejan	24,00	412,00	436,00
3 Waluyorejo	-	410,00	410,00
4 Sidoharjo	-	293,00	293,00
5 Puliharjo	-	176,00	176,00
6 Purw osari	158,00	142,00	300,00
7 Arjow inangun	120,00	49,00	169,00
8 Krandegan	145,00	131,00	276,00
9 Kaleng	83,00	175,50	258,50
10 Tukinggedong	75,50	90,00	165,50
11 Purw oharjo	66,00	102,43	168,43
12 Banjareja	-	334,00	334,00
13 Wetonkulon	131,00	80,00	211,00
14 Pasuruhan	59,00	25,00	84,00
15 Wetonw etan	76,08	59,14	135,22
16 Kedalemankulon	109,00	76,00	185,00
17 Kedalemanw etan	145,00	91,00	236,00
18 Srusuhjuritengah	84,00	61,50	145,50
19 Sitiadi	191,00	196,50	387,50
20 Bumirejo	225,00	73,00	298,00
21 Madurejo	246,00	82,00	328,00
22 Sidobunder	255,00	72,00	327,00
23 Sidodadi	149,00	68,00	217,00
Puring	2 476,58	3 643,07	6 119,65

Sumber Data : UPTD PERTANHUT Kec. Puring

**Tabel 1.5. Luas Tanah Kering Menurut Penggunaanya (Ha)
di Kec. Puring, 2018**

Desa / Kelurahan	Pekarangan	Tegal/ Kebun	Perkebunan	Lain-lain
(1)	(2)	(3)	(4)	(5)
1 Tambakmulyo	216,00	211,00	60,00	7,00
2 Surorejan	176,00	151,00	-	100,00
3 Waluyorejo	126,00	238,00	-	54,00
4 Sidoharjo	85,00	137,00	-	71,00
5 Puliharjo	83,00	101,00	-	2,00
6 Purw osari	89,00	43,00	-	10,00
7 Arjow inangun	41,20	-	-	7,80
8 Krandegan	92,00	34,00	-	5,00
9 Kaleng	100,00	71,00	-	4,50
10 Tukunggedong	43,00	34,00	-	13,00
11 Purw oharjo	52,00	48,00	-	2,45
12 Banjareja	160,00	170,00	-	4,00
13 Wetonkulon	66,00	-	-	14,00
14 Pasuruhan	21,00	-	-	4,00
15 Wetonw etan	46,15	1,18	-	11,82
16 Kedalemankulon	42,00	22,00	-	12,00
17 Kedalemanw etan	60,00	23,00	-	8,00
18 Srusuhjuritengah	45,00	13,00	-	3,50
19 Sitiadi	132,00	42,00	-	22,50
20 Bumirejo	69,00	1,00	-	3,00
21 Madurejo	81,00	-	-	2,00
22 Sidobunder	65,00	-	-	7,00
23 Sidodadi	50,00	-	-	18,00
Puring	1 940,35	1 340,18	60,00	386,57

Sumber Data : UPTD PERTANHUT Kec. Puring

Tabel 1.6. Jarak dari Balai desa ke kantor Kecamatan dan dari Balai desa ke kantor Kabupaten, 2018

Desa / Kelurahan	Jarak Dari Kantor Desa Ke	
	Kantor Kecamatan (km)	Kantor Kabupaten (km)
(1)	(2)	(3)
1 Tambakmulyo	5,0	34,0
2 Surorejan	2,0	32,1
3 Waluyorejo	2,6	28,2
4 Sidoharjo	5,1	30,2
5 Puliharjo	4,0	32,0
6 Purw osari	4,5	23,2
7 Arjow inangun	5,1	25,2
8 Krandegan	3,4	22,2
9 Kaleng	2,7	24,0
10 Tukinggedong	3,0	30,0
11 Purw oharjo	1,0	26,0
12 Banjareja	1,2	29,2
13 Wetonkulon	4,0	32,0
14 Pasuruhan	5,2	38,2
15 Wetonw etan	3,0	31,0
16 Kedalemankulon	3,0	32,0
17 Kedalamanw etan	2,0	28,0
18 Srusuhjuritengah	1,0	29,0
19 Sitiadi	0,5	28,0
20 Bumirejo	4,2	28,4
21 Madurejo	5,4	27,4
22 Sidobunder	3,3	32,2
23 Sidodadi	7,3	31,2
Rata - rata Jarak Tempuh	4	28

Sumber Data : BPS Kebumen

Tabel 1.7. Luas Desa dan Ketinggian di atas Permukaan Laut (Dpl), 2018

Desa / Kelurahan		Luas Desa (km ²)	Ketinggian (Dpl)	Keterangan
(1)		(2)	(3)	(4)
1	Tambakmulyo	6,29	7	Dataran
2	Surorejan	4,51	9	Dataran
3	Waluyorejo	4,18	9	Dataran
4	Sidoharjo	2,93	9	Dataran
5	Puliharjo	1,86	9	Dataran
6	Purw osari	3,00	12	Dataran
7	Arjow inangun	1,69	13	Dataran
8	Krandegan	2,76	13	Dataran
9	Kaleng	2,59	12	Dataran
10	Tukinggedong	1,66	13	Dataran
11	Purw oharjo	1,69	13	Dataran
12	Banjareja	3,34	15	Dataran
13	Wetonkulon	2,11	15	Dataran
14	Pasuruhan	0,84	9	Dataran
15	Wetonw etan	1,35	12	Dataran
16	Kedalemankulon	1,85	12	Dataran
17	Kedalemanw etan	2,36	12	Dataran
18	Srusuhjuritengah	1,46	12	Dataran
19	Sitiadi	3,88	14	Dataran
20	Bumirejo	2,98	11	Dataran
21	Madurejo	3,29	11	Dataran
22	Sidobunder	3,27	6	Dataran
23	Sidodadi	2,17	10	Dataran
Puring		62,04		Dataran

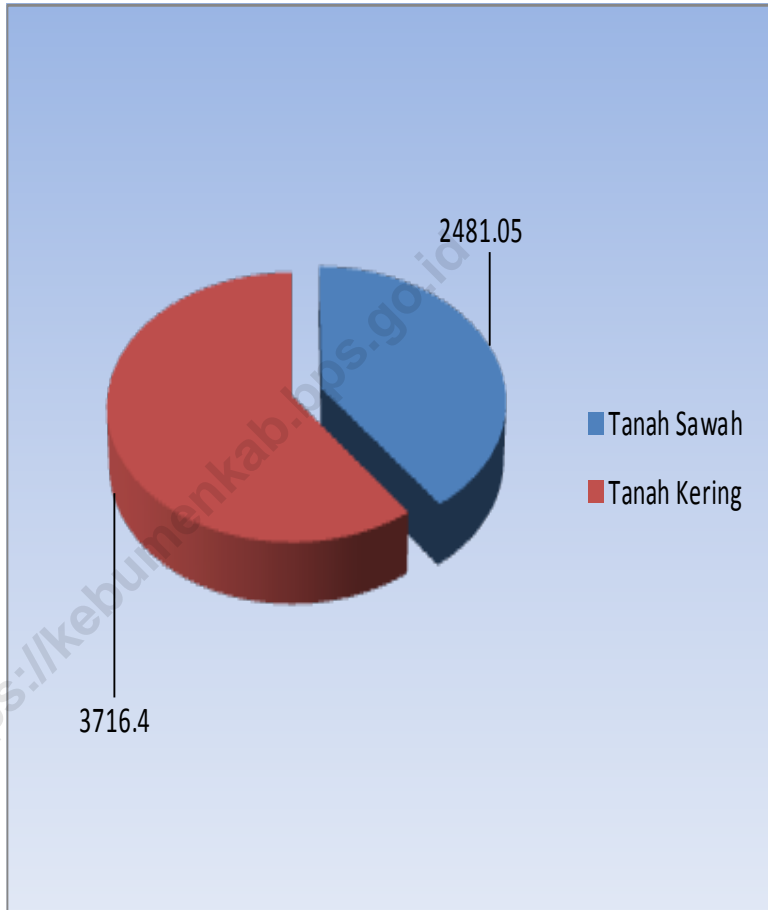
Sumber Data : BPS Kebumen

Tabel : 1.8. Data Curah Hujan di Wilayah Kecamatan Puring 2018

Desa / Kelurahan	Rata - rata Curah Hujan (mm3)		
	2016	2017	2018
(1)	(2)	(3)	(4)
1 Januari	622	479	466
2 Pebruari	18	378	358
3 Maret	13	332	333
4 April	146	22	-
5 Mei	479	12	-
6 Juni	678	78	20
7 Juli	354	894	-
8 Agustus	227	401	-
9 September	323	199	-
10 Oktober	198	144	-
11 Nopember	204	289	-
12 Desember	189	58	-
Rata - rata Curah Hujan	3 451	3 286	1 177

Sumber Data : Balai Penyuluhan Pertanian kec. Puring

Grafik Luas Desa Di Kecamatan Puring di Rinci Menurut Jenis Tanah Basah dan Tanah Kering



Bab II

Pemerintahan

<https://kebumenkab.bps.go.id>

Pemerintahan

Diketahui bahwa luas Kecamatan Puring sebesar 62.04 km², yang terbagi menjadi 23 wilayah administrasi Desa yang membentang sepanjang berbatasan dengan kecamatan-kecamatan lain dan berbatasan dengan Samudera Indonesia.

Dari 23 Desa di Kecamatan Puring masih terbagi menjadi beberapa RW dan RT, pada tahun 2019 tidak ada perubahan pemekaran RT maupun RW

Jumlah Pegawai Pemerintahan Desa/Perangkat Desa di wilayah Kecamatan Puring dari mulai Kepala Desa (Kades) sampai dengan Kepala Dusun (Kadus) tidak ada perubahan. Pada tahun 2019 ada perekrutan tenaga di setiap desa sebagai Sekretaris Desa (Sekdes) dan hanya 2 desa yang belum memiliki Sekdes yaitu desa Puliharjo dan Desa Tukinggedong. Untuk ke-2 desa tersebut, sementara beban kerja Sekdes dilimpahkan pada perangkat PJ Sekdes.

Tabel 2.1. Klasifikasi Desa dan No Desa, 2018

Desa / Kelurahan	Klasifikasi Desa	No Desa
(1)	(2)	(3)
1 Tambakmulyo	Dataran / Hamparan	33.05.030.001
2 Surorejan	Dataran / Hamparan	33.05.030.002
3 Waluyorejo	Dataran / Hamparan	33.05.030.003
4 Sidoharjo	Dataran / Hamparan	33.05.030.004
5 Puliharjo	Dataran / Hamparan	33.05.030.005
6 Purw osari	Dataran / Hamparan	33.05.030.006
7 Arjow inangun	Dataran / Hamparan	33.05.030.007
8 Krandegan	Dataran / Hamparan	33.05.030.008
9 Kaleng	Dataran / Hamparan	33.05.030.009
10 Tukinggedong	Dataran / Hamparan	33.05.030.010
11 Purw oharjo	Dataran / Hamparan	33.05.030.011
12 Banjareja	Dataran / Hamparan	33.05.030.012
13 Wetonkulon	Dataran / Hamparan	33.05.030.013
14 Pasuruhan	Dataran / Hamparan	33.05.030.014
15 Wetonw etan	Dataran / Hamparan	33.05.030.015
16 Kedalemankulon	Dataran / Hamparan	33.05.030.016
17 Kedalemanw etan	Dataran / Hamparan	33.05.030.017
18 Srusuhjuritengah	Dataran / Hamparan	33.05.030.018
19 Sitiadi	Dataran / Hamparan	33.05.030.019
20 Bumirejo	Dataran / Hamparan	33.05.030.020
21 Madurejo	Dataran / Hamparan	33.05.030.021
22 Sidobunder	Dataran / Hamparan	33.05.030.022
23 Sidodadi	Dataran / Hamparan	33.05.030.023
Klasifikasi Desa	Dataran	-

Sumber Data : Statistik Kecamatan Puring

Tabel 2.2. Kondisi Bangunan Balai Desa di kecamatan Puring, 2018

Desa / Kelurahan	Kondisi Gedung Desa (baik -1 Rusak -2)	
	2017	2018
(1)	(2)	(3)
1 Tambakmulyo	1	1
2 Surejan	1	1
3 Waluyorejo	1	1
4 Sidoharjo	1	1
5 Puliharjo	1	1
6 Purw osari	1	1
7 Arjow inangun	1	1
8 Krandegan	1	1
9 Kaleng	1	1
10 Tukinggedong	1	1
11 Purw oharjo	1	1
12 Banjareja	1	1
13 Wetonkulon	1	1
14 Pasuruhan	1	1
15 Wetonw etan	1	1
16 Kedalemankulon	1	1
17 Kedalemanw etan	1	1
18 Srusuhjuritengah	1	1
19 Sitiadi	1	1
20 Bumirejo	1	1
21 Madurejo	1	1
22 Sidobunder	1	1
23 Sidodadi	1	1
Kondisi Balai Desa	1	1

Sumber Data : Statistik Kecamatan Puring

Tabel 2.3. Jumlah RT dan RW dan Dusun diwilayah diKecamatan Puring, 2018

Desa / Kelurahan	RW	RT	Dukuh /Dusun
(1)	(2)	(3)	(4)
1 Tambakmulyo	7	22	14
2 Surejan	4	23	4
3 Waluyorejo	8	21	5
4 Sidoharjo	6	13	5
5 Puliharjo	5	12	6
6 Purw osari	3	20	3
7 Arjow inangun	2	8	2
8 Krandegan	5	23	7
9 Kaleng	9	18	8
10 Tukinggedong	3	12	3
11 Purw oharjo	3	8	4
12 Banjareja	5	14	8
13 Wetonkulon	3	8	3
14 Pasuruhan	1	4	3
15 Wetonw etan	3	9	4
16 Kedalemankulon	3	11	3
17 Kedalemanw etan	4	13	4
18 Srusuhjuritengah	2	8	4
19 Sitiadi	6	19	6
20 Bumirejo	5	12	5
21 Madurejo	2	15	9
22 Sidobunder	2	13	7
23 Sidodadi	7	14	7
Puring	98	320	124

Sumber Data : Statistik Kecamatan Puring

Tabel 2.4. Prasarana Desa diKecamatan Puring, 2018

Desa / Kelurahan	Komputer (ada -1/Tidak-2)	Mesin Ketik (ada -1/Tidak-2)
(1)	(2)	(3)
1 Tambakmulyo	1	1
2 Surejan	1	1
3 Waluyorejo	1	1
4 Sidoharjo	1	1
5 Puliharjo	1	1
6 Purw osari	1	1
7 Arjow inangun	1	1
8 Krandegan	1	1
9 Kaleng	1	1
10 Tukinggedong	1	1
11 Purw oharjo	1	1
12 Banjareja	1	1
13 Wetonkulon	1	1
14 Pasuruhan	1	1
15 Wetonw etan	1	1
16 Kedalemankulon	1	1
17 Kedalemanw etan	1	1
18 Srusuhjuritengah	1	1
19 Sitiadi	1	1
20 Bumirejo	1	1
21 Madurejo	1	1
22 Sidobunder	1	1
23 Sidodadi	1	1
Keberadaan Prasarana Desa	1	1

Sumber Data : Statistik Kecamatan Puring

Tabel 2.5. Akses Jalan Utama Desa di Kecamatan Puring, 2018

Desa / Kelurahan	Aspal (1) Diperkeras (2)	Kondisi (baik -1 Rusak -2)
(1)	(2)	(3)
1 Tambakmulyo	1	1
2 Surorejan	1	1
3 Waluyorejo	1	1
4 Sidoharjo	2	1
5 Puliharjo	1	1
6 Purw osari	1	1
7 Arjow inangun	1	1
8 Krandegan	1	1
9 Kaleng	1	1
10 Tukinggedong	1	1
11 Purw oharjo	1	1
12 Banjareja	1	1
13 Wetonkulon	1	1
14 Pasuruhan	1	1
15 Wetonw etan	1	1
16 Kedalemankulon	1	1
17 Kedalemanw etan	1	1
18 Srusuhjuritengah	1	1
19 Sitiadi	1	1
20 Bumirejo	1	1
21 Madurejo	1	1
22 Sidobunder	1	1
23 Sidodadi	1	1

Sumber Data : Statistik Kecamatan Puring

Tabel 2.6. Jumlah Kantor Desa, Kepala Desa dan Sekretaris Desa di Kecamatan Puring, 2018

Desa / Kelurahan	Kantor Desa	Kepala Desa	Sekretaris Desa
(1)	(2)	(3)	(4)
1 Tambakmulyo	1	1	1
2 Surejan	1	1	1
3 Waluyorejo	1	1	1
4 Sidoharjo	1	1	1
5 Puliharjo	1	1	-
6 Purw osari	1	1	1
7 Arjow inangun	1	1	1
8 Krandegan	1	1	1
9 Kaleng	1	1	1
10 Tukinggedong	1	1	-
11 Purw oharjo	1	1	1
12 Banjareja	1	1	1
13 Wetonkulon	1	1	1
14 Pasuruhan	1	1	1
15 Wetonw etan	1	1	1
16 Kedalemankulon	1	1	1
17 Kedalemanw etan	1	1	1
18 Srusuhjuritengah	1	1	1
19 Sitiadi	1	1	1
20 Bumirejo	1	1	1
21 Madurejo	1	1	1
22 Sidobunder	1	1	1
23 Sidodadi	1	1	1
Puring	23	23	3

Sumber Data : Statistik Kecamatan Puring

Lanjutan Tabel 2.6.

Desa/Kelurahan	Kaur Keuangan	Kaur Umum	Pembantu Kaur
(1)	(7)	(8)	(9)
1 Tambakmulyo	1	1	3
2 Surorejan	1	1	2
3 Waluyorejo	1	1	6
4 Sidoharjo	-	-	2
5 Puliharjo	1	1	2
6 Purw osari	1	1	5
7 Arjow inangun	-	1	3
8 Krandegan	1	1	2
9 Kaleng	1	1	2
10 Tukunggedong	-	1	3
11 Purw oharjo	-	1	2
12 Banjareja	1	1	7
13 Wetonkulon	-	1	2
14 Pasuruhan	1	1	-
15 Wetonw etan	-	1	2
16 Kedalemankulon	-	1	5
17 Kedalemanw etan	1	-	4
18 Srusuhjuritengah	-	1	2
19 Sitiadi	1	1	7
20 Bumirejo	1	1	7
21 Madurejo	1	1	3
22 Sidobunder	1	1	5
23 Sidodadi	1	1	3
Puring	15	21	79

Sumber Data : Statistik Kecamatan Puring

Lanjutan Tabel 2.6.

Desa/Kelurahan	Dusun	Kaur Pemerintahan	Kaur Pembangunan	Keterangan
(1)	(2)	(4)	(5)	(5)
1 Tambakmulyo	6	1	-	-
2 Surorejan	9	1	1	-
3 Waluyorejo	8	1	1	-
4 Sidoharjo	5	1	1	-
5 Puliharjo	6	1	1	-
6 Purw osari	3	1	1	-
7 Arjow inangun	4	1	1	-
8 Krandegan	7	1	1	-
9 Kaleng	8	1	1	-
10 Tukunggedong	3	1	1	-
11 Purw oharjo	3	1	1	-
12 Banjareja	9	1	1	-
13 Wetonkulon	5	1	1	-
14 Pasuruhan	2	1	1	-
15 Wetonw etan	3	1	1	-
16 Kedalemankulon	3	1	1	-
17 Kedalemanw etan	4	1	1	-
18 Srusuhjuritengah	3	1	1	-
19 Sitiadi	4	1	1	-
20 Bumirejo	5	1	1	-
21 Madurejo	9	1	1	-
22 Sidobunder	6	1	-	-
23 Sidodadi	5	1	-	-
Puring	120	23	20	-

Sumber Data : Statistik Kecamatan Puring

Tabel 2.7. Banyaknya Pos Ronda, Hansip dan Partisipasi Masyarakat di Kec. Puring 2018

Desa / Kelurahan	Pos Kamling	Jumlah Hansip	Bentuk Partisipasi Masyarakat dalam Kamling
(1)	(2)	(3)	(4)
1. Tambakmulyo	14	31	Ronda
2. Surorejan	18	16	Ronda
3. Waluyorejo	8	24	Ronda
4. Sidoharjo	3	10	Ronda
5. Puliharjo	11	30	-
6. Purwosari	5	32	Ronda
7. Arjowinangun	2	10	Ronda
8. Krandegan	2	31	Ronda
9. Kaleng	9	30	Ronda
10. Tukinggedong	-	12	-
11. Purwoharjo	8	11	Ronda
12. Banjareja	14	32	Ronda
13. Wetonkulon	6	36	Ronda
14. Pasuruhan	2	10	Ronda
15. Wetonwetan	-	10	-
16. Kedalemankulon	1	15	Ronda
17. Kedalemanwetan	4	20	Ronda
18. Srusuhjuritengah	4	10	Ronda
19. Sitiadi	13	30	Ronda
20. Bumirejo	3	15	-
21. Madurejo	8	11	Ronda
22. Sidobunder	6	25	-
23. Sidodadi	4	30	Ronda

Sumber Data : Profil Kec. Puring

Tabel 2.8. Kondisi jalan Menurut Jenis drinci Per Desa di Kecamatan Puring, 2018

Desa / Kelurahan	ya -1 tdk -2		
	Jalan Beton	Rabat Beton	Aspal
(1)	(2)	(3)	(4)
1 Tambakmulyo	1	1	-
2 Surejan	1	1	-
3 Waluyorejo	1	1	-
4 Sidoharjo	1	1	-
5 Puliharjo	1	1	-
6 Purw osari	1	1	-
7 Arjow inangun	1	1	-
8 Krandegan	1	1	-
9 Kaleng	1	1	-
10 Tukinggedong	1	1	-
11 Purw oharjo	1	1	-
12 Banjareja	1	1	-
13 Wetonkulon	1	1	-
14 Pasuruhan	1	1	-
15 Wetonw etan	1	1	-
16 Kedalemankulon	1	1	-
17 Kedalemanw etan	1	1	-
18 Srusuhjuritengah	1	1	-
19 Sitiadi	1	1	-
20 Bumirejo	1	1	-
21 Madurejo	1	1	-
22 Sidobunder	1	1	-
23 Sidodadi	1	1	-

Jenis Jalan Desa

Sumber Data : Sprofil Kecamatan Puring

Tabel 2.9. Banyaknya TPS dan Daftar Pemilih Tetap Menurut Desa di Kecamatan Puring pada Pemilu, 2019

	Desa <i>Village</i>	TPS	Daftar Pemilih Tetap		
			Laki-laki	Perempuan	Jumlah
	(1)	(2)	(3)	(4)	(5)
1	Tambakmulyo	19	2 318	2 274	4 592
2	Surorejan	15	1 777	1 699	3 476
3	Waluyorejo	14	1 567	632	2 199
4	Sidoharjo	9	1 045	1 013	2 058
5	Puliharjo	8	1 084	1 103	2 187
6	Purwosari	13	1 459	1 471	2 930
7	Arjowinangun	6	638	631	1 269
8	Krandegan	11	1 206	1 197	2 403
9	Kaleng	9	1 186	1 230	2 416
10	Tukinggedong	7	822	838	1 660
11	Purwoharjo	5	585	591	1 176
12	Banjarejo	16	1 697	1 746	3 443
13	Wetonkulon	6	721	687	1 408
14	Pesuruhan	2	242	253	495
15	Wetonwetan	7	740	724	1 464
16	Kedalemankulon	6	808	767	1 575
17	Kedalemanwetan	8	1 063	1 026	2 089
18	Srusuhjuritengah	5	592	566	1 158
19	Sitiadi	13	1 574	1 549	3 123
20	Bumirejo	9	1 074	1 042	2 116
21	Madurejo	8	977	945	1 922
22	Sidobunder	7	917	897	1 814
23	Sidodadi	7	880	814	1 694
Puring		210	24 972	23 695	48 667

Sumber/Source : Komisi Pemilihan Umum/General Election Commissions

Tabel 2.10. Banyaknya Pemilih, Pengguna Hak Pilih, dan Tingkat Partisipasi Menurut Desa di Kecamatan Puring pada Pilgub Jateng, 2018

	Desa <i>Village</i>	TPS	Pemilih		
			Laki-laki	Perempuan	Jumlah
	(1)	(2)	(3)	(4)	(5)
1	Tambakmulyo	9	2 228	2 205	4 433
2	Surorejan	8	1 809	1 722	3 531
3	Waluyorejo	7	1 534	1 567	3 101
4	Sidoharjo	5	1 021	1 010	2 031
5	Puliharjo	5	1 060	1 104	2 164
6	Purwosari	7	1 458	1 453	2 911
7	Arjowinangun	3	632	623	1 255
8	Krandegan	6	1 197	1 217	2 414
9	Kaleng	5	1 156	1 182	2 338
10	Tukinggedong	4	830	834	1 664
11	Purwoharjo	3	581	604	1 185
12	Banjarejo	9	1 650	1 712	3 362
13	Wetonkulon	4	706	678	1 384
14	Pesuruhan	1	244	256	500
15	Wetonwetan	4	729	722	1 451
16	Kedalemankulon	3	796	747	1 543
17	Kedalemanwetan	4	1 031	990	2 021
18	Srusuhjuritengah	3	591	558	1 149
19	Sitiadi	7	1 498	1 482	2 980
20	Bumirejo	5	1 051	1 029	2 080
21	Madurejo	4	925	902	1 827
22	Sidobunder	4	894	884	1 778
23	Sidodadi	4	866	802	1 668
	Puring	114	24 487	24 283	48 770

Sumber/Source : Komisi Pemilihan Umum/General Election Commissions

Lanjutan Tabel 2.10.

	Desa <i>Village</i>	Pengguna Hak Pilih			Partisipasi (%)		
		Laki-laki	Perem- puan	Jumlah	Laki-laki	Perem- puan	Jumlah
	(1)	(6)	(7)	(8)	(9)	(10)	(11)
1	Tambakmulyo	1 274	1 496	2 770	57,18	67,85	62,49
2	Surejan	861	1 018	1 879	47,60	59,12	53,21
3	Waluyorejo	854	1 007	1 861	55,67	64,26	60,01
4	Sidoarjo	575	693	1 268	56,32	68,61	62,43
5	Puliharjo	632	737	1 369	59,62	66,76	63,26
6	Purwosari	864	1 066	1 930	59,26	73,37	66,30
7	Arjowinangun	420	422	842	66,46	67,74	67,09
8	Krandegan	802	882	1 684	67,00	72,47	69,76
9	Kaleng	677	780	1 457	58,56	65,99	62,32
10	Tukinggedong	478	607	1 085	57,59	72,78	65,20
11	Purwoharjo	344	422	766	59,21	69,87	64,64
12	Banjarejo	1 082	1 217	2 299	65,58	71,09	68,38
13	Wetonkulon	441	494	935	62,46	72,86	67,56
14	Pesuruhan	162	185	347	66,39	72,27	69,40
15	Wetonwetan	427	509	936	58,57	70,50	64,51
16	Kedalemankulon	406	488	894	51,01	65,33	57,94
17	Kedalemanwetan	565	649	1 214	54,80	65,56	60,07
18	Srusuhjuritengah	302	377	679	51,10	67,56	59,09
19	Sitiadi	900	1 011	1 911	60,08	68,22	64,13
20	Bumirejo	657	747	1 404	62,51	72,59	67,50
21	Madurejo	551	652	1 203	59,57	72,28	65,85
22	Sidobunder	562	643	1 205	62,86	72,74	67,77
23	Sidodadi	486	540	1 026	56,12	67,33	61,51
	Puring	14 322	16 642	30 964	58,49	68,53	63,49

Sumber/Source : Komisi Pemilihan Umum/General Election Commissio

Tabel 2.11. Banyaknya Perolehan Suara dan Persentase Menurut Desa di Kecamatan Puring pada Pilgub Jawa Tengah, 2018

Desa	H. GANJAR PRANOWO, S.H, M.IP dan H. TAJ YASIN		H. SUDIRMAN SAID dan Hj. IDA FAUZIYAH		Jumlah
	Village	Suara	Persen	Suara	
(1)	(2)	(3)	(4)	(5)	(6)
1 Tambakmulyo	1 337	49,28	1 376	50,72	2 713
2 Surejan	799	43,76	1 027	56,24	1 826
3 Waluyorejo	607	33,43	1 209	66,57	1 816
4 Sidoharjo	424	34,42	808	65,58	1 232
5 Puliharjo	377	28,05	967	71,95	1 344
6 Purwosari	637	33,74	1 251	66,26	1 888
7 Arjowinangun	212	26,63	584	73,37	796
8 Krandegan	482	29,61	1 146	70,39	1 628
9 Kaleng	430	30,30	989	69,70	1 419
10 Tukinggedong	341	32,73	701	67,27	1 042
11 Purwoharjo	209	28,05	536	71,95	745
12 Banjarejo	849	38,33	1 366	61,67	2 215
13 Wetonkulon	365	40,56	535	59,44	900
14 Pesuruhan	118	35,22	217	64,78	335
15 Wetonwetan	449	50,56	439	49,44	888
16 Kedalemankulon	375	43,25	492	56,75	867
17 Kedalemanwetan	442	38,27	713	61,73	1 155
18 Srusuhjuritengah	292	43,91	373	56,09	665
19 Sitiadi	608	32,57	1 259	67,43	1 867
20 Bumirejo	309	22,75	1 049	77,25	1 358
21 Madurejo	272	23,47	887	76,53	1 159
22 Sidobunder	342	28,69	850	71,31	1 192
23 Sidodadi	417	41,66	584	58,34	1 001
Puring	10 693	35,58	19 358	64,42	30 051

Sumber/Source : Komisi Pemilihan Umum/General Election Commissions

Tabel 2.12 Daftar Perolehan Suara Pemilihan Presiden Menurut Desa pada Pemilu, 2019

Desa	(01) Ir. H. Joko Widodo - Prof. Dr. (H.C) KH. Ma'ruf Amin		(02) H. Prabowo Subianto - H. Sandiaga Salahudin Uno		Jumlah
	Suara	Persen	Suara	Persen	
	(1)	(3)	(4)	(5)	
1 Tambakmulyo	2 758	83,60	541	16,40	3 299
2 Surejan	1 955	81,42	446	18,58	2 401
3 Waluyorejo	1 612	73,74	574	26,26	2 186
4 Sidoharjo	1 149	77,90	326	22,10	1 475
5 Puliharjo	1 207	77,27	355	22,73	1 562
6 Purwosari	1 509	69,35	667	30,65	2 176
7 Arjowinangun	598	66,30	304	33,70	902
8 Krandegan	1 212	68,44	559	31,56	1 771
9 Kaleng	1 269	73,82	450	26,18	1 719
10 Tukinggedong	812	70,18	345	29,82	1 157
11 Purwoharjo	526	64,38	291	35,62	817
12 Banjarejo	1 847	75,82	589	24,18	2 436
13 Wetonkulon	735	76,01	232	23,99	967
14 Pesuruhan	214	58,79	150	41,21	364
15 Wetonwetan	870	85,21	151	14,79	1 021
16 Kedalemankulon	843	79,91	212	20,09	1 055
17 Kedalemanwetan	1 053	73,74	375	26,26	1 428
18 Srusuhjuritengah	584	77,15	173	22,85	757
19 Sitiadi	1 243	58,19	893	41,81	2 136
20 Bumirejo	1 095	71,62	434	28,38	1 529
21 Madurejo	1 036	74,00	364	26,00	1 400
22 Sidobunder	972	73,19	356	26,81	1 328
23 Sidodadi	921	75,37	301	24,63	1 222
Puring	26 020	74,11	9 088	25,89	35 108

Sumber/Source : Komisi Pemilihan Umum/General Election Commissions

Tabel .2.13. Jumlah Perolehan Suara Pada Pemilu 2019

Desa / Kelurahan	PKB	Gerindra	PDIP	GOLKAR
(1)	(2)	(3)		(4)
1 Tambakmulyo	474	6.058	1.411	202
2 Surejan	134	384	1.456	63
3 Waluyorejo	494	296	816	67
4 Sidoharjo	298	215	370	175
5 Puliharjo	470	223	489	41
6 Purwosari	654	332	615	82
7 Arjowinangun	382	105	176	59
8 Krandegan	391	315	637	111
9 Kaleng	338	551	486	5
10 Tukinggedong	300	130	402	40
11 Purwoharjo	174	136	293	32
12 Banjareja	520	387	961	156
13 Wetonkulon	120	200	383	25
14 Pasuruhan	58	63	122	18
15 Wetonwetan	306	142	262	27
16 Kedalemankulon	162	267	201	51
17 Kedalemanwetan	117	608	305	39
18 Srusuhjuritengah	116	194	228	56
19 Sitiadi	179	372	639	168
20 Bumirejo	520	387	961	156
21 Madurejo	585	261	210	30
22 Sidobunder	59	259	321	39
23 Sidodadi	66	231	650	34
Jumlah	6.917	12.116	12.394	1.676

Sumber Data : KPU Kabupaten Kebumen

Lanjutan Tabel 2.13.

Desa / Kelurahan		Nas dem	Garuda	Berkarya	PKS
(1)		(5)	(6)	(7)	(8)
1	Tambakmulyo	108	6	17	73
2	Surorejan	76	8	17	132
3	Waluyorejo	76	1	6	238
4	Sidoarjo	86	5	8	62
5	Puliharjo	19	3	8	113
6	Purwosari	7	1	3	21
7	Arjowinangun	20	1	10	76
8	Krandegan	3	38	3	4
9	Kaleng	49	1	7	86
10	Tukinggedong	241	7	18	4
11	Purwoharjo	115	12	8	54
12	Banjareja	68	3	5	31
13	Wetonkulon	24	1	1	45
14	Pasuruhan	97	2	4	42
15	Weton wetan	61	2	12	23
16	Kedalemankulon	57	1	8	46
17	Kedaleman wetan	42	2	9	22
18	Srusuhjurutengah	58	4	17	281
19	Sitiadi	115	12	8	54
20	Bumirejo	64	2	6	9
21	Madurejo	49	3	3	14
22	Sidobunder	41	6	12	33
23	Sidodadi	66	231	650	34
Jumlah		1.542	352	840	1497

Sumber Data : KPU Kabupaten Kebumen

Lanjutan Tabel 2.13.

Desa / Kelurahan		PERINDO	PPP	PSI	PAN
(1)		(9)	(10)	(11)	(12)
1	Tambakmulyo	12	55	5	13
2	Surorejan	20	19	5	18
3	Waluyorejo	5	41	1	6
4	Sidoharjo	10	45	2	27
5	Puliharjo	17	101	2	24
6	Purwosari	8	21	4	10
7	Arjowinangun	15	84	1	28
8	Krandegan	81	15	29	2
9	Kaleng	2	36	3	3
10	Tukinggedong	25	1	6	13
11	Purwoharjo	16	32	1	15
12	Banjareja	5	23	1	6
13	Wetonkulon	4	3	0	3
14	Pasuruhan	9	15	2	11
15	Wetonwetan	6	29	5	3
16	Kedalemankulon	8	24	1	4
17	Kedalemanwetan	8	17	3	5
18	Srusuhjurutengah	27	126	3	21
19	Sitiadi	16	32	1	15
20	Bumirejo	7	39	3	7
21	Madurejo	6	37	1	5
22	Sidobunder	13	10	6	16
23	Sidodadi	66	231	650	34
Jumlah		386	1.036	735	289

Sumber Data : KPU Kabupaten Kebumen

Lanjutan Tabel 2.13.

Desa / Kelurahan		HANURA	DEMOKRAT	PBB	PKPI
(1)		(13)	(14)	(15)	(16)
1	Tambakmulyo	1	-	11	-
2	Surorejan	-	110	4	1
3	Waluyorejo	-	7	1	2
4	Sidoharjo	2	15	2	-
5	Puliharjo	-	96	2	1
6	Purwosari	1	76	1	1
7	Arjowinangun	2	34	2	1
8	Krandegan	8	1	39	1
9	Kaleng	0	45	1	-
10	Tukinggedong	3	2	2	3
11	Purwoharjo	1	65	5	1
12	Banjareja	-	40	1	-
13	Wetonkulon	1	6	2	1
14	Pasuruhan	-	20	1	-
15	Wetonwetan	2	190	-	1
16	Kedalemankulon	1	94	1	-
17	Kedalemanwetan	-	35	1	-
18	Srusuhjuritengah	1	101	5	1
19	Sitiadi	1	65	5	1
20	Bumirejo	1	131	3	1
21	Madurejo	1	484	1	2
22	Sidobunder	1	36	2	-
23	Sidodadi	66	231	650	34
Jumlah		93	1.884	742	2.719

Sumber Data : KPU Kabupaten Kebumen

Tabel 2.14. Jumlah TPS, DPS, DPT Menurut Desa pada Pemilu 2019

Desa / Kelurahan	Jumlah TPS	Jumlah DPS	Jumlah DPT
(1)	(2)	(3)	(4)
1 Tambakmulyo	19	3.311	3.299
2 Surejan	15	2.413	2.401
3 Waluyorejo	14	2.198	2.186
4 Sidoharjo	9	1.487	1.475
5 Puliharjo	8	1.574	1.562
6 Purwosari	13	2.188	2.176
7 Arjowinangun	6	914	1.269
8 Krandegan	11	1.783	2.403
9 Kaleng	9	1.686	1.674
10 Tukinggedong	7	1.169	1.157
11 Purwoharjo	5	829	817
12 Banjareja	16	2.448	2.436
13 Wetonkulon	6	979	967
14 Pasuruhan	2	376	364
15 Wetonwetan	7	1.033	1.021
16 Kedalemankulon	6	1.067	1.055
17 Kedalemanwetan	8	1.440	1.428
18 Srusuhjurutengah	5	769	757
19 Sitiadi	13	2.148	2.136
20 Bumirejo	9	1.541	1.529
21 Madurejo	8	1.412	1.400
22 Sidobunder	7	1.340	1.328
23 Sidodadi	7	1.234	1.222
Jumlah	210	35.339	36.062

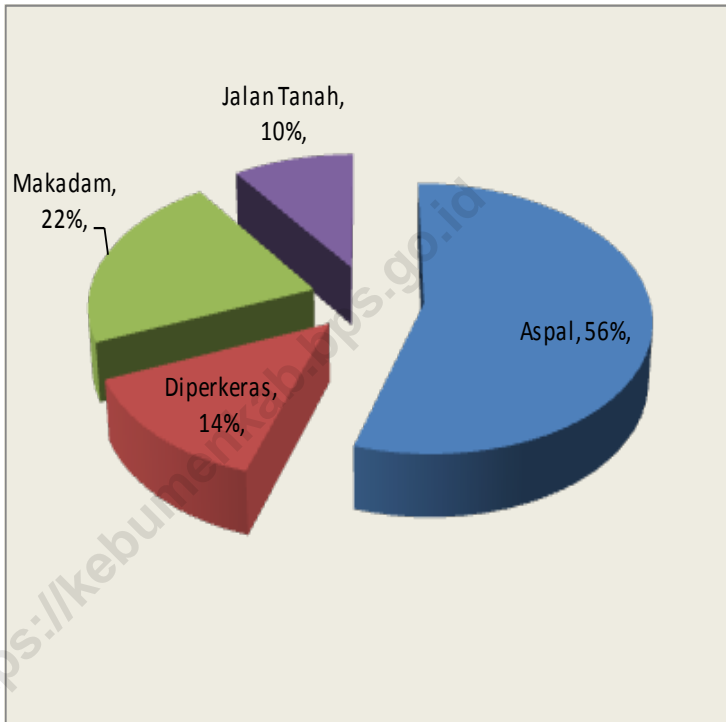
Sumber Data : KPU Kabupaten Kebumen

Tabel 2.15 Jumlah TPS dan Daftar Pemilih Tetap Menurut Desa Pada Pemilu 2019

Desa / Kelurahan	Jumlah TPS	Jumlah DPT	Jumlah Pemilih
(1)	(2)	(3)	(4)
1 Tambakmulyo	19	3.299	2.573
2 Surorejan	15	2.401	1.873
3 Waluyorejo	14	2.186	1.705
4 Sidoharjo	9	1.475	1.151
5 Puliharjo	8	1.562	1.218
6 Purwosari	13	2.176	1.697
7 Arjowinangun	6	1.269	990
8 Krandegan	11	2.403	1.874
9 Kaleng	9	1.674	1.306
10 Tukinggedong	7	1.157	902
11 Purwoharjo	5	817	637
12 Banjareja	16	2.436	1.900
13 Wetonkulon	6	967	754
14 Pasuruhan	2	364	284
15 Wetonwetan	7	1.021	796
16 Kedalemankulon	6	1.055	823
17 Kedalemanwetan	8	1.428	1.114
18 Srusuhjuritengah	5	757	590
19 Sitiadi	13	2.136	1.666
20 Bumirejo	9	1.529	1.193
21 Madurejo	8	1.400	1.092
22 Sidobunder	7	1.328	1.036
23 Sidodadi	7	1.222	953
Jumlah	210	36.062	28.128

Sumber Data : KPU Kabupaten Kebumen

**Grafik Kondisi Jalan Desa di Wilayah Kecamatan Puring
di Rinci menurut Jenis Jalan 2018**



Bab III

Kependudukan

<https://kebumenkab.bps.go.id>

Penduduk

Jumlah Penduduk kecamatan Puring pada tahun 2015 adalah 53.273 jiwa. Jumlah penduduk laki-laki lebih besar dibandingkan dengan jumlah penduduk perempuan untuk kecamatan Puring secara menyeluruh yang ditunjukkan oleh nilai sex ratio (ratio penduduk laki-laki terhadap perempuan sebesar 103). Namun dengan melihat nilai sex ratio (ratio penduduk laki-laki terhadap perempuan) jumlah perempuan lebih banyak dari laki-laki yakni desa wetonkulon (nilai sex ratio 92), desa Pasuruhan (nilai sex ratio 94), desa waluyorejo dan wetonkulon (nilai sex ratio 97), desa Sidobunder (nilai sex ratio 99).

Rata-rata kepadatan penduduk kecamatan Puring 859 jiwa/Km²), yang paling padat penduduk yaitu desa Puliharjo(1.324 jiwa/Km²) dan melebihi rata-rata kecamatan, yang paling jarang penduduk adalah desa Pasuruhan (631 jiwa/Km²).

**Tabel 3.1. Kepadatan Penduduk per km² Dirinci per Desa
di Kecamatan Puring , 2018**

Desa / Kelurahan	Luas Wilayah (KM2)	Jumlah Penduduk	Kepadatan Jiwa/Km 2
(1)	(2)	(3)	(4)
1 Tambakmulyo	6,29	4 889	777
2 Surorejan	4,51	3 668	813
3 Waluyorejo	4,18	3 431	821
4 Sidoharjo	2,93	2 182	745
5 Puliharjo	1,86	2 471	1 328
6 Purw osari	3,00	3 306	1 102
7 Arjow inangun	1,69	1 324	783
8 Krandegan	2,76	2 587	937
9 Kaleng	2,59	2 541	983
10 Tukinggedong	1,66	1 764	1 066
11 Purw oharjo	1,69	1 258	747
12 Banjareja	3,34	3 728	1 116
13 Wetonkulon	2,11	1 470	697
14 Pasuruhan	0,84	532	633
15 Wetonw etan	1,35	1 549	1 146
16 Kedalemankulon	1,85	1 556	841
17 Kedalemanw etan	2,36	2 281	967
18 Srusuhjuritengah	1,46	1 188	816
19 Sitiadi	3,88	3 374	871
20 Bumirejo	2,98	2 244	753
21 Madurejo	3,29	2 207	671
22 Sidobunder	3,27	2 085	638
23 Sidodadi	2,17	1 823	840
Puring	62,04	53 458	

Sumber Data : BPS Kabupaten Kebumen

Tabel 3.2. Penduduk Kecamatan Puring Dirinci Menurut Jenis Kelamin dan Persebarannya Per Desa , 2018

Desa / Kelurahan	Penduduk		Jumlah
	Laki-laki	Perempuan	
(1)	(2)	(3)	(4)
1 Tambakmulyo	2 515	2 374	4 889
2 Surorejan	1 869	1 799	3 668
3 Waluyorejo	1 690	1 741	3 431
4 Sidoharjo	1 117	1 065	2 182
5 Puliharjo	1 261	1 210	2 471
6 Purw osari	1 662	1 644	3 306
7 Arjow inangun	671	653	1 324
8 Krandegan	1 320	1 267	2 587
9 Kaleng	1 253	1 288	2 541
10 Tukinggedong	885	879	1 764
11 Purw oharjo	629	629	1 258
12 Banjareja	1 867	1 861	3 728
13 Wetonkulon	734	736	1 470
14 Pasuruhan	271	261	532
15 Wetonw etan	755	794	1 549
16 Kedalemankulon	814	742	1 556
17 Kedalemanw etan	1 161	1 120	2 281
18 Srusuhjuritengah	583	605	1 188
19 Sitiadi	1 684	1 690	3 374
20 Bumirejo	1 113	1 131	2 244
21 Madurejo	1 108	1 099	2 207
22 Sidobunder	1 031	1 054	2 085
23 Sidodadi	935	888	1 823
Puring	26 928	26 530	53 458

Sumber Data : BPS Kabupaten Kebumen

**Tabel 3.3. Kepadatan Penduduk per km² Dirinci per Desa
Menurut Jenis Kelamin, 2018**

Desa / Kelurahan	Luas Wilayah (KM ²)	Kepadatan Penduduk / km	
		Laki-laki	Perempuan
(1)	(2)	(3)	(4)
1 Tambakmulyo	6,29	1 582	1 493
2 Surorejan	4,51	843	811
3 Waluyorejo	4,18	706	728
4 Sidoharjo	2,93	327	312
5 Puliharjo	1,86	235	225
6 Purw osari	3,00	499	493
7 Arjow inangun	1,69	113	110
8 Krandegan	2,76	364	350
9 Kaleng	2,59	324	333
10 Tukinggedong	1,66	146	145
11 Purw oharjo	1,69	106	106
12 Banjareja	3,34	624	622
13 Wetonkulon	2,11	155	155
14 Pasuruhan	0,84	23	22
15 Wetonw etan	1,35	102	107
16 Kedalemankulon	1,85	151	137
17 Kedalemanw etan	2,36	274	264
18 Srusuhjuritengah	1,46	85	88
19 Sitiadi	3,88	653	655
20 Bumirejo	2,98	332	337
21 Madurejo	3,29	365	362
22 Sidobunder	3,27	337	345
23 Sidodadi	2,17	20	19
Rata - rata/km	62,04	300	305

Sumber Data : BPS Kabupaten Kebumen

Tabel 3.4. Penduduk Dirinci per Desa Menurut Jenis Kelamin dan Sex Ratio di Kecamatan Puring, 2018

Desa / Kelurahan	Penduduk		Jumlah	Sex Ratio
	Laki-laki	Perempuan		
(1)	(2)	(3)	(4)	(5)
1 Tambakmulyo	2 515	2 374	4 889	106
2 Surejan	1 869	1 799	3 668	104
3 Waluyorejo	1 690	1 741	3 431	97
4 Sidoharjo	1 117	1 065	2 182	105
5 Puliharjo	1 261	1 210	2 471	104
6 Purw osari	1 662	1 644	3 306	101
7 Arjow inangun	671	653	1 324	103
8 Krandegan	1 320	1 267	2 587	104
9 Kaleng	1 253	1 288	2 541	97
10 Tukinggedong	885	879	1 764	101
11 Purw oharjo	629	629	1 258	100
12 Banjareja	1 867	1 861	3 728	100
13 Wetonkulon	734	736	1 470	100
14 Pasuruhan	271	261	532	104
15 Wetonw etan	755	794	1 549	95
16 Kedalemankulon	814	742	1 556	110
17 Kedalemanw etan	1 161	1 120	2 281	104
18 Srusuhjuritengah	583	605	1 188	96
19 Sitiadi	1 684	1 690	3 374	100
20 Bumirejo	1 113	1 131	2 244	98
21 Madurejo	1 108	1 099	2 207	101
22 Sidobunder	1 031	1 054	2 085	98
23 Sidodadi	935	888	1 823	105
Puring	26 928	26 530	53 458	102

Sumber Data : BPS Kabupaten Kebumen

Tabel 3.5. Jumlah Rumah Tangga, Penduduk, dan Rata-rata ART per Desa di Kecamatan Puring, 2018

Desa / Kelurahan	Jumlah Rumah Tangga	Jumlah Penduduk	Rata-rata ART
(1)	(2)	(3)	(4)
1 Tambakmulyo	1 297	4 889	4
2 Surorejan	1 006	3 668	4
3 Waluyorejo	1 005	3 431	3
4 Sidoharjo	589	2 182	4
5 Puliharjo	676	2 471	4
6 Purw osari	905	3 306	4
7 Arjow inangun	382	1 324	3
8 Krandegan	735	2 587	4
9 Kaleng	716	2 541	4
10 Tukinggedong	492	1 764	4
11 Purw oharjo	377	1 258	3
12 Banjareja	1 051	3 728	4
13 Wetonkulon	394	1 470	4
14 Pasuruhan	160	532	3
15 Wetonw etan	437	1 549	4
16 Kedalemankulon	453	1 556	3
17 Kedalemanw etan	609	2 281	4
18 Srusuhjuritengah	338	1 188	4
19 Sitiadi	928	3 374	4
20 Bumirejo	616	2 244	4
21 Madurejo	629	2 207	4
22 Sidobunder	547	2 085	4
23 Sidodadi	495	1 823	4
Puring	14 837	53 458	3

Sumber Data : Proyeksi Penduduk Indonesia 2010-2035

Tabel 3.6. Rata-Rata Anggota Rumah Tangga per RW & RT di Kecamatan Puring, 2018

Desa / Kelurahan	Jumlah Rumah Tangga	Rata-rata RUTA Per	
		Ruta/RW	Ruta/RT
(1)	(2)	(3)	(4)
1 Tambakmulyo	1 297	761	536
2 Surorejan	1 006	556	450
3 Waluyorejo	1 005	505	500
4 Sidoharjo	589	322	267
5 Puliharjo	676	374	302
6 Purw osari	905	529	376
7 Arjow inangun	382	199	183
8 Krandegan	735	380	355
9 Kaleng	716	369	347
10 Tukunggedong	492	252	240
11 Purw oharjo	377	219	158
12 Banjareja	1 051	531	520
13 Wetonkulon	394	260	134
14 Pasuruhan	160	100	60
15 Wetonw etan	437	238	199
16 Kedalemankulon	453	237	216
17 Kedalemanw etan	609	311	298
18 Srusuhjuritengah	338	209	129
19 Sitiadi	928	471	457
20 Bumirejo	616	315	301
21 Madurejo	629	318	311
22 Sidobunder	547	277	270
23 Sidodadi	495	269	226
Puring	14 837	8 002	6 835

Sumber Data : Bps Kebumen

Tabel 3.7. Penduduk Kecamatan Puring Menurut Jenis Kelamin dan Kelompok Umur Dirinci per Desa, 2018

Desa / Kelurahan	0 - 4		5 - 9		10 - 14		15 - 19	
	L	P	L	P	L	P	L	P
	(1)	(2)	(3)	(4)	(5)	(6)	(7)	(8)
1 Tambakmulyo	261	238	237	198	221	174	221	148
2 Surorejan	175	145	153	165	180	142	155	118
3 Waluyorejo	150	141	129	126	148	118	140	139
4 Sidoharjo	101	86	93	86	93	78	86	74
5 Puliharjo	96	76	100	103	110	91	110	113
6 Purw osari	134	123	146	133	130	119	128	112
7 Arjow inangun	47	51	61	52	45	38	52	64
8 Krandegan	118	117	135	115	113	78	75	70
9 Kaleng	83	80	98	114	98	99	106	88
10 Tukinggedong	86	65	63	74	82	70	57	65
11 Purw oharjo	57	52	51	40	53	43	46	33
12 Banjareja	170	152	158	148	151	132	161	108
13 Wetonkulon	58	60	70	69	50	57	61	44
14 Pasuruhan	20	14	19	16	15	14	25	13
15 Wetonw etan	77	79	50	48	67	55	38	47
16 Kedalemankulon	73	45	82	47	73	75	64	40
17 Kedalemanw etan	105	104	124	101	111	94	74	55
18 Srusuhjuritengah	38	39	67	43	51	46	49	35
19 Sitiadi	135	134	145	128	143	133	152	116
20 Bumirejo	83	77	105	103	97	101	90	91
21 Madurejo	95	79	104	98	100	72	85	73
22 Sidobunder	73	64	99	96	85	75	94	101
23 Sidodadi	71	71	86	59	92	60	72	63
Puring	2 306	2 092	2 375	2 162	2 308	1 964	2 141	1 810

Sumber Data : Proyeksi Penduduk Indonesia 2010-2035

Lanjutan Tabel : 3.7.

Desa / Kelurahan	20 - 24		25 - 29		30 - 34		35 - 39	
	L	P	L	P	L	P	L	P
(1)	(2)	(3)	(4)	(5)	(6)	(7)	(8)	(9)
1 Tambakmulyo	168	179	151	149	122	145	173	194
2 Surorejan	121	100	99	93	89	107	125	110
3 Waluyorejo	117	143	122	97	98	106	82	106
4 Sidoharjo	88	49	61	67	61	63	67	72
5 Puliharjo	100	56	74	62	59	55	91	90
6 Purw osari	97	104	96	89	120	103	109	113
7 Arjow inangun	42	38	33	30	33	39	46	40
8 Krandegan	65	67	80	74	66	84	103	95
9 Kaleng	52	59	76	57	69	70	91	86
10 Tukinggedong	44	44	50	40	39	57	69	60
11 Purw oharjo	25	30	23	30	31	34	39	46
12 Banjareja	115	106	117	122	108	106	125	126
13 Wetonkulon	51	38	48	38	37	53	52	54
14 Pasuruhan	9	10	14	15	24	16	14	25
15 Wetonw etan	51	63	46	52	40	46	51	47
16 Kedalemankulon	51	40	41	42	38	47	49	42
17 Kedalemanw etan	48	70	64	63	68	73	64	79
18 Srusuhjuritengah	38	27	19	26	28	46	44	42
19 Sitiadi	86	74	84	95	83	86	92	124
20 Bumirejo	74	48	55	59	63	65	71	74
21 Madurejo	60	70	55	62	75	59	62	58
22 Sidobunder	76	69	57	62	45	55	52	83
23 Sidodadi	63	58	56	42	44	52	49	70
Puring	1 641	1 542	1 521	1 466	1 440	1 567	1 720	1 836

Sumber Data : Proyeksi Penduduk Indonesia 2010-2035

Lanjutan Tabel : 3.7.

Desa / Kelurahan	40 - 44		45 - 49		50 - 54		55 - 59	
	L	P	L	P	L	P	L	P
	(1)	(2)	(3)	(4)	(5)	(6)	(7)	(8)
1 Tambakmulyo	166	168	163	169	151	157	119	131
2 Surorejan	111	164	145	126	118	131	101	127
3 Waluyorejo	102	128	91	116	132	127	106	128
4 Sidoharjo	86	66	63	83	73	75	71	66
5 Puliharjo	79	100	92	93	80	87	77	73
6 Purw osari	111	106	112	115	99	125	111	95
7 Arjow inangun	66	50	35	43	35	47	57	54
8 Krandegan	91	98	68	85	121	85	74	83
9 Kaleng	92	97	86	74	73	93	74	132
10 Tukinggedong	53	60	58	67	73	78	58	72
11 Purw oharjo	43	60	41	44	51	56	57	47
12 Banjareja	139	170	125	149	139	139	95	98
13 Wetonkulon	55	56	45	49	50	64	43	43
14 Pasuruhan	15	15	13	15	23	29	17	22
15 Wetonw etan	46	61	62	70	45	55	58	40
16 Kedalemankulon	54	54	49	57	52	61	63	41
17 Kedalamanw etan	81	87	81	70	70	68	73	70
18 Srusuhjuritengah	29	44	35	44	42	49	48	41
19 Sitiadi	121	120	110	126	122	144	154	129
20 Bumirejo	76	82	63	65	83	99	76	72
21 Madurejo	70	78	69	104	81	73	62	78
22 Sidobunder	69	74	68	67	65	71	82	74
23 Sidodadi	69	70	67	62	61	68	57	72
Puring	1 824	2 008	1 741	1 893	1 839	1 981	1 733	1 788

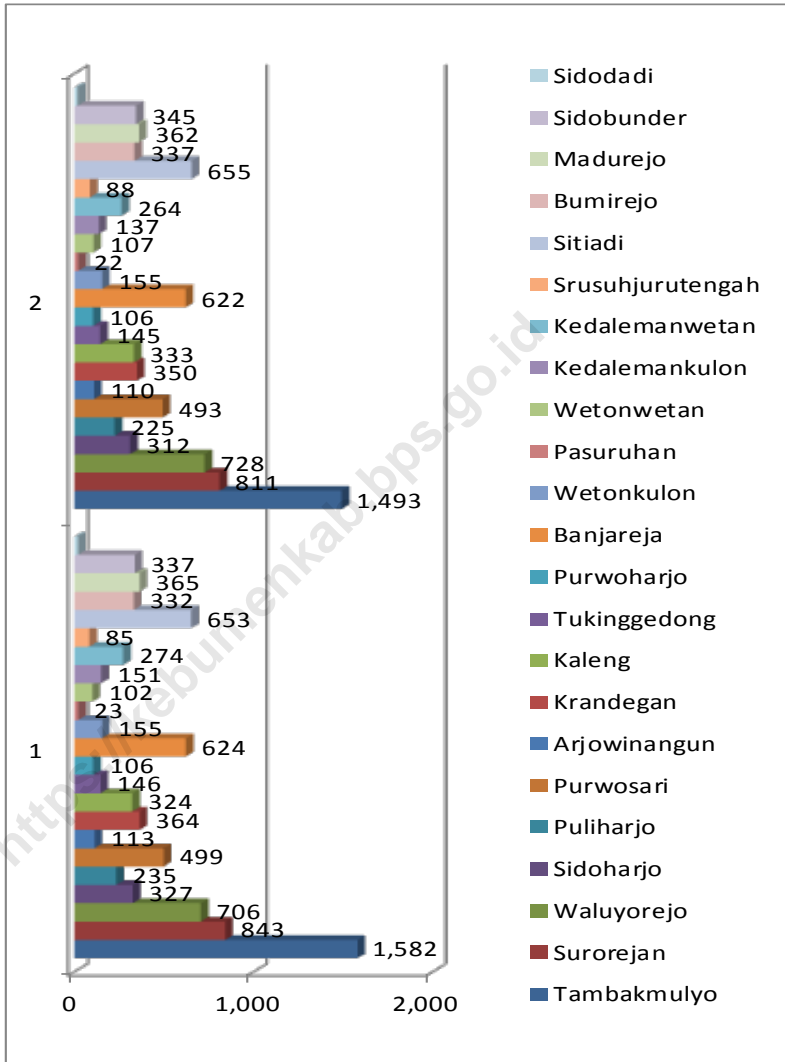
Sumber Data : Proyeksi Penduduk Indonesia 2010-2035

Lanjutan Tabel : 3.7.

Desa / Kelurahan	60 - 64		65 - 69		70 - 74		75 +	
	L	P	L	P	L	P	L	P
(1)	(2)	(3)	(4)	(5)	(6)	(7)	(8)	(9)
1 Tambakmulyo	116	84	70	72	59	44	124	119
2 Surorejan	100	83	64	47	44	55	86	83
3 Waluyorejo	96	86	50	52	54	56	72	70
4 Sidoharjo	44	49	34	49	45	44	58	58
5 Puliharjo	68	53	46	50	29	41	67	65
6 Purw osari	81	101	65	59	43	61	86	85
7 Arjow inangun	59	38	24	29	24	20	20	20
8 Krandegan	61	81	51	42	35	42	51	50
9 Kaleng	87	72	56	67	56	54	46	47
10 Tukinggedong	44	36	34	38	36	26	27	27
11 Purw oharjo	27	33	25	18	21	26	37	37
12 Banjareja	69	105	53	47	51	65	88	86
13 Wetonkulon	40	27	38	36	9	25	23	22
14 Pasuruhan	16	17	6	6	18	24	10	11
15 Wetonw etan	41	26	30	33	17	23	49	48
16 Kedalemankulon	27	31	28	25	16	26	69	68
17 Kedalemanw etan	55	48	31	44	38	33	61	59
18 Srusuhjuritengah	19	37	34	20	16	25	41	41
19 Sitiadi	77	83	59	59	44	64	75	74
20 Bumirejo	64	59	46	45	26	39	52	51
21 Madurejo	40	44	49	40	29	37	74	72
22 Sidobunder	56	55	41	41	30	24	43	43
23 Sidodadi	56	41	28	37	30	28	35	34
Puring	1 343	1 289	962	956	770	882	1 294	1 270

Sumber Data : Proyeksi Penduduk Indonesia 2010-2035

Grafik Jumlah Penduduk Laki-Laki dan Perempuan 2018



Bab IV

S o s i a l

<https://kebumenkab.bps.go.id>

4.1

Pendidikan

Salah satu faktor pendukung keberhasilan pembangunan adalah adanya sumber daya manusia yang berkualitas. Melalui jalur pendidikan, pemerintah berupaya untuk menghasilkan dan meningkatkan Sumber daya manusia yang berkualitas. Peningkatan sumber daya manusia sekarang ini lebih diutamakan dengan memberikan kesempatan kepada penduduk untuk mengecap pendidikan yang seluas-luasnya, terutama pada kelompok umur 7–24 tahun yaitu kelompok usia sekolah.

Ketersediaan fasilitas pendidikan baik sarana maupun prasarana akan sangat menunjang dalam meningkatkan mutu pendidikan. Pada tahun ajaran yang akan datang.

Tabel 4.1.1. Banyaknya SD/MI Dan Nama SD/MI dirinci Per Desa di Kecamatan Puring, 2018

Desa / Kelurahan	Jumlah SD	Jumlah MI	Nama Sekolah	Nomor Statistik Kekolah (NSS)
(1)	(2)	(3)	(4)	(5)
1 Tambakmulyo	3		SDN 1 Tambakmulyo	101030503018
			SDN 2 Tambakmulyo	101030503030
			SDN 3 Tambakmulyo	101030503037
2 Surejan	2		SDN 1 Surejan	101030503016
			SDN 2 Surejan	101030503031
3 Waluyorejo	2		SDN 1 Waluyorejo	101030503014
			SDN 2 Waluyorejo	101030503015
4 Sidoharjo	2		SDN 1 Sidoharjo	101030503013
			SDN 2 Sidoharjo	101030503036
5 Puliharjo	2		SDN 1 Puliharjo	101030503012
			SDN 2 Puliharjo	101030503035
6 Purw osari	2		SDN 1 Purw asari	101030503008
			SDN 2 Purw asari	101030503032
		1	Al Iman	
7 Arjow inangun	1		SDN Arjow inangun	101030503009
8 Krandegan	2		SDN 1 Krandegan	101030503007
			SDN 2 Krandegan	101030503033
9 Kaleng	2		SDN 1 Kaleng	101030503005
			SDN 2 Kaleng	101030503006
10 Tukinggedong	1		SDN Tukinggedong	101030503004
11 Purw oharjo	1		SDN Purw oharjo	101030503003
Jumlah	20	1	-	-

Sumber Data : Korwilcam Bidik dan Kemenag Kec. Puring

Lanjutan Tabel : 4.1.1.

Desa / Kelurahan	Jumlah SD	Jumlah MI	Nama Sekolah	Nomor Statistik Kekolah (NSS)
(1)	(2)	(3)	(4)	(5)
12 Banjareja	3		SDN 1 Banjarejo	101030503017
			SDN 2 Banjarejo	101030503034
			SDN 3 Banjarejo	101030503038
13 Wetonkulon	1		SDN Weton Kulon	101030503019
14 Pasuruhan	1		SDN Pesuruhan	101030503027
15 Wetonw etan	1		SDN Weton Wetan	101030503020
16 Kedalemankulon	1		SDN Kedaleman Kulon	101030503022
17 Kedalemanw etan	2		SDN 1 Kedaleman Wetan	101030503021
			SDN 2 Kedaleman Wetan	101030503039
18 Srusuhjuritengah	1		SDN Srusuhjuritengah	101030503023
19 Sitiadi	3		SDN1 Sitiadi	101030503001
			SDN2 Sitiadi	101030503002
			SDN3 Sitiadi	101030503029
			SDIT Lukmanul Hakim	69851385
20 Bumirejo	2		SDN 1 Bumirejo	101030503010
			SDN 2 Bumirejo	101030503011
21 Madurejo	1		SDN Madurejo	101030503026
22 Sidobunder	2		SDN 1 Sidobunder	101030503028
			SDN 2 Sidobunder	101030503024
		1	Nurul Irsyad	
23 Sidodadi	1		SDN Sidodadi	101030503025
Jumlah				
	20	1	-	-

Sumber Data : Korwilcam Bidik dan Kemenag Kec. Puring

Tabel 4.1.2. Jumlah Sekolah SLTP, SMK, Ponpes dirinci per Desa di Kecamatan Puring, 2018

Desa / Kelurahan	SLTP Swasta	SMK	Pondok Pesantren
(1)	(2)	(3)	(4)
1 Tambakmulyo	-	1	-
2 Surorejan	-	-	-
3 Waluyorejo	-	-	-
4 Sidoharjo	-	-	-
5 Puliharjo	-	-	-
6 Purw osari	-	-	-
7 Arjow inangun	-	-	-
8 Krandegan	-	-	-
9 Kaleng	-	-	-
10 Tukinggedong	1	-	-
11 Purw oharjo	-	-	-
12 Banjareja	-	-	-
13 Wetonkulon	-	-	1
14 Pasuruhan	-	-	-
15 Wetonw etan	-	-	-
16 Kedalemankulon	-	-	1
17 Kedalemanw etan	1	-	1
18 Srusuhjuritengah	-	-	-
19 Sitiadi	1	-	-
20 Bumirejo	-	-	-
21 Madurejo	-	-	-
22 Sidobunder	-	-	-
23 Sidodadi	-	-	-
Puring	3	1	3

Sumber Data : Korwilcam Bidik dan Kemenag Kec. Puring

Tabel 4.1.3. Jumlah Siswa sekolah Dasar Tamat TK dan Tdak Tamat TK di Kecamatan Puring, 2018

Desa / Kelurahan	tamatn TK		Bukan tamatan TK		Siswa Baru Tkt I	
	L	P	L	P	L	P
(1)	(2)	(3)	(4)	(5)	(6)	(7)
1 Tambakmulyo	14	16	16	16	17	17
2 Surejan	9	6	10	4	5	8
3 Waluyorejo	16	14	18	12	13	16
4 Sidoharjo	22	11	25	13	12	22
5 Puliharjo	19	26	20	20	24	15
6 Purw osari	9	7	10	8	8	9
7 Arjow inangun	15	14	18	17	17	15
8 Krandegan	7	6	14	18	18	8
9 Kaleng	44	39	30	32	32	44
10 Tukunggedong	16	17	7	9	9	16
11 Purw oharjo	12	24	14	22	24	14
12 Banjareja	36	34	38	31	30	42
13 Wetonkulon	29	35	27	32	36	32
14 Pasuruhan	38	28	42	26	27	44
15 Wetonw etan	40	31	37	25	26	37
16 Kedalemankulon	33	22	33	21	19	42
17 Kedalemanw etan	14	12	13	10	10	8
18 Srusuhjuritengah	21	14	19	14	13	21
19 Sitiadi	37	23	39	19	21	31
20 Bumirejo	32	22	34	22	20	30
21 Madurejo	14	22	12	20	20	13
22 Sidobunder	16	8	15	7	7	14
23 Sidodadi	35	29	45	31	32	39
Puring	528	460	536	429	440	537

Sumber Data : Korwilcam Bidik Kec. Puring

Tabel 4.1.4. Jumlah Siswa Sekolah Dasar dirinci Menurut jenjang Kelas di Kecamatan Puring, 2018

Desa / Kelurahan	Kelas I		Kelas II		Kelas III	
	L	P	L	P	L	P
(1)	(2)	(3)	(4)	(5)	(6)	(7)
1 Tambakmulyo	59	34	21	57	47	42
2 Surorejan	38	25	23	35	36	46
3 Waluyorejo	42	20	27	28	42	28
4 Sidoharjo	32	27	32	19	34	23
5 Puliharjo	42	30	23	39	43	40
6 Purw osari	22	31	31	33	19	26
7 Arjow inangun	20	21	32	31	25	11
8 Krandegan	46	54	24	30	43	28
9 Kaleng	36	44	37	29	34	32
10 Tukinggedong	39	50	32	22	20	18
11 Purw oharjo	17	44	68	12	17	12
12 Banjareja	48	23	48	33	45	38
13 Wetonkulon	41	16	36	18	25	16
14 Pasuruhan	28	8	29	8	10	10
15 Wetonw etan	36	16	38	14	17	22
16 Kedalemankulon	28	19	33	13	25	22
17 Kedalemanw etan	19	22	20	28	42	27
18 Srusuhjuritengah	19	19	33	14	18	16
19 Sitiadi	49	42	36	32	43	38
20 Bumirejo	22	28	29	31	39	36
21 Madurejo	10	21	16	28	28	15
22 Sidobunder	20	42	47	39	33	38
23 Sidodadi	24	19	22	27	30	13
Puring	737	655	737	620	685	597

Sumber Data : Korwilcam Bidik Kec. Puring

Lanjutan Tabel 4.1.4.

Desa / Kelurahan	Kelas IV		Kelas V		Kelas VI	
	L	P	L	P	L	P
(1)	(2)	(3)	(4)	(5)	(6)	(7)
1 Tambakmulyo	19	21	52	55	48	66
2 Surejan	17	30	49	50	44	45
3 Waluyorejo	17	29	34	48	29	47
4 Sidoharjo	23	38	43	26	25	31
5 Puliharjo	33	21	51	40	35	45
6 Purw osari	24	55	35	25	25	30
7 Arjow inangun	35	27	27	19	18	25
8 Krandegan	39	16	29	40	29	46
9 Kaleng	19	20	31	24	35	29
10 Tukinggedong	32	19	22	21	22	27
11 Purw oharjo	11	49	23	21	11	22
12 Banjareja	36	48	56	48	42	45
13 Wetonkulon	31	41	37	11	17	32
14 Pasuruhan	35	24	18	11	11	21
15 Wetonw etan	24	50	19	22	18	21
16 Kedalemankulon	53	33	32	30	26	27
17 Kedalemanw etan	28	32	29	31	29	41
18 Srusuhjuritengah	16	18	31	16	17	23
19 Sitiadi	30	37	33	45	29	38
20 Bumirejo	34	35	37	33	25	34
21 Madurejo	30	30	28	22	16	28
22 Sidobunder	15	38	40	35	29	26
23 Sidodadi	44	15	31	20	14	26
Puring	645	726	787	693	594	775

Sumber Data : Korwilcam Bidik Kec. Puring

Tabel 4.1.5. Banyaknya Penjurusan dan Jumlah Murid di SMK Pelayaran Kecamatan Puring, 2018

Penjurusan	Ada - 1 Tidak - 2	Jumal Murid disetiap Penjurusan
(1)	(2)	(3)
1 Teknik Mesin	2	-
2 Teknik Otomotif	1	315
3 Teknik Kimia	2	-
4 Teknik Industri	2	-
5 Pelayaran	1	305
6 Teknik Kendaraan Ringan	1	333
7 Teknik Kapal Penangkapan Ikan	1	213
8 Neutika Kapal Niaga	1	187
9 Teknik Bangunan	2	-
10 Tekologi dan Rekayasa	1	512
J u m l a h	5	1 865

Sumber Data : SMK Pelayaran Kecamatan Puring

4.2.

Sosial

Secara garis besar kesejahteraan masyarakat di wilayah kecamatan Puring sudah cukup maju, artinya dari data penduduk miskin tahun 2005 dan 2008 mengalami penurunan yang sangat signifikan, apa lagi setelah pendataan PPLS 2011 penduduk miskin Kecamatan Puring Menurun hingga 8,32 % berarti angka kesejahteraan kehidupan masyarakat di kecamatan Puring semakin baik. Hubungan sosial antar masyarakat juga mengalami peningkatan dari tahun ke tahun sehingga mampu menciptakan suasana aman dan nyaman bagi seluruh lapisan masyarakat dikawasan wisata

Terbukti dengan adanya tempat – tempat pariwisata yang ada di wilayah kecamatan puring seperti Pantai Suwuk dan pantai Bopong mampu menciptakan daya tarik tersendiri bagi para wisatawan karena keramahan dan kenyamanan yang ditawarkan atau diterjemahkan oleh semua masyarakat

**Tabel 4.2.1. Banyaknya penduduk usia sekolah (5-24 Tahun)
Menurut jenis kelamin dan Desa di Kecamatan Puring, 2018**

Usia sekolah 5-20 tahun			
Desa / Kelurahan	Laki - laki	Perempuan	Jumlah
(1)	(2)	(3)	(4)
1 Tambakmulyo	679	520	1 199
2 Surorejan	488	425	913
3 Waluyorejo	417	383	800
4 Sidoharjo	272	238	510
5 Puliharjo	320	307	627
6 Purwosari	404	364	768
7 Arjowinangun	158	154	312
8 Krandegan	323	263	586
9 Kaleng	302	301	603
10 Tukinggedong	202	209	411
11 Purwoharjo	150	116	266
12 Banjareja	470	388	858
13 Wetonkulon	181	170	351
14 Pasuruhan	59	43	102
15 Wetonwetan	155	150	305
16 Kedalemankulon	219	162	381
17 Kedalemanwetan	309	250	559
18 Srusuhjuritengah	167	124	291
19 Sitiadi	440	377	817
20 Bumirejo	292	295	587
21 Madurejo	289	243	532
22 Sidobunder	278	272	550
23 Sidodadi	250	182	432
Puring	6 824	5 936	12 760

Sumber Data : Profil Kecamatan Puring

Tabel 4.2.2. Banyaknya Penduduk Menurut Mata Pencaharian dirinci di Kecamatan Puring, 2018

Desa / Kelurahan	Petani	Buruh Tani	Buruh/Swasta	PNS
(1)	(2)	(3)	(4)	(5)
1 Tambakmulyo	1 420	70	403	21
2 Surorejan	657	271	21	16
3 Waluyorejo	1 255	247	912	42
4 Sidoharjo	1 345	162	165	11
5 Puliharjo	427	445	368	10
6 Purwosari	1 701	686	184	54
7 Arjowinangun	641	238	83	16
8 Krandegan	665	763	37	31
9 Kaleng	1 406	800	165	55
10 Tukinggedong	943	330	165	34
11 Purwoharjo	295	184	52	29
12 Banjareja	2 601	481	346	16
13 Wetonkulon	267	102	168	5
14 Pasuruhan	49	173	94	7
15 Wetonwetan	245	156	171	11
16 Kedalemankulon	250	311	134	5
17 Kedalamanwetan	754	469	139	19
18 Srusuhjuritengah	370	130	36	13
19 Sitiadi	1 803	334	83	81
20 Bumirejo	651	1 230	127	11
21 Madurejo	1 121	986	121	12
22 Sidobunder	1 714	1 199	12	8
23 Sidodadi	715	685	167	7
Puring	21 295	10 452	4 153	514

Sumber Data : Profil Kecamatan Puring

Lanjutan Tabel : 4.2.2.

Desa / Kelurahan	Montir	Dokter	Polri/ABRI
(1)	(2)	(3)	(4)
1 Tambakmulyo	5	-	2
2 Surejan	7	-	-
3 Waluyorejo	4	-	2
4 Sidoharjo	4	-	1
5 Puliharjo	-	-	-
6 Purwosari	4	-	6
7 Arjowinangun	-	-	10
8 Krandegan	3	-	3
9 Kaleng	5	-	6
10 Tukinggedong	2	-	1
11 Purwoharjo	4	-	4
12 Banjareja	2	-	2
13 Wetonkulon	1	-	2
14 Pasuruhan	2	-	3
15 Wetonwetan	2	-	8
16 Kedalemankulon	1	-	1
17 Kedalemanwetan	5	-	1
18 Srusuhjuritengah	2	-	2
19 Sitiadi	12	1	11
20 Bumirejo	2	-	1
21 Madurejo	-	-	2
22 Sidobunder	1	-	2
23 Sidodadi	2	-	2
Puring	60	1	72

Sumber Data : Statistik Kecamatan Puring

Tabel 4.2.3. Banyaknya Penyandang Cacat Fisik Dirinci Per Desa di Kecamatan Puring, 2018

Desa / Kelurahan	Tuna Rungu	Tuna Wicara	Tuna Netra
(1)	(2)	(3)	(4)
1 Tambakmulyo	3	2	3
2 Surejan	4	3	1
3 Waluyorejo	8	2	4
4 Sidoharjo	5	1	3
5 Puliharjo	5	3	-
6 Purwosari	4	2	1
7 Arjowinangun	7	2	-
8 Krandegan	7	3	3
9 Kaleng	4	3	4
10 Tukinggedong	3	2	3
11 Purwoharjo	3	5	-
12 Banjareja	3	3	2
13 Wetonkulon	6	8	2
14 Pasuruhan	6	2	3
15 Wetonwetan	3	3	-
16 Kedalemankulon	2	2	1
17 Kedalamanwetan	7	4	3
18 Srusuhjuritengah	-	3	1
19 Sitiadi	6	2	2
20 Bumirejo	5	2	4
21 Madurejo	6	2	4
22 Sidobunder	6	3	-
23 Sidodadi	11	3	4
Puring	107	60	44

Sumber Data : Profil Kecamatan Puring

Lanjutan Tabel : 4.2.3.

Desa / Kelurahan	Tuna Daksa	Tuna Ganda	Lainya
(1)	(2)	(3)	(4)
1 Tambakmulyo	-	-	2
2 Surorejan	1	1	-
3 Waluyorejo	1	-	-
4 Sidoharjo	2	-	3
5 Puliharjo	-	-	-
6 Purw osari	-	-	-
7 Arjow inangun	1	-	-
8 Krandegan	-	-	2
9 Kaleng	2	2	-
10 Tukinggedong	-	-	3
11 Purw oharjo	-	-	-
12 Banjareja	2	-	3
13 Wetonkulon	-	-	-
14 Pasuruhan	-	1	2
15 Wetonw etan	-	-	-
16 Kedalemankulon	3	-	-
17 Kedalemanw etan	2	1	-
18 Srusuhjuritengah	-	-	-
19 Sitiadi	2	1	1
20 Bumirejo	-	-	-
21 Madurejo	2	-	-
22 Sidobunder	1	-	-
23 Sidodadi	-	-	-
Puring	19	6	16

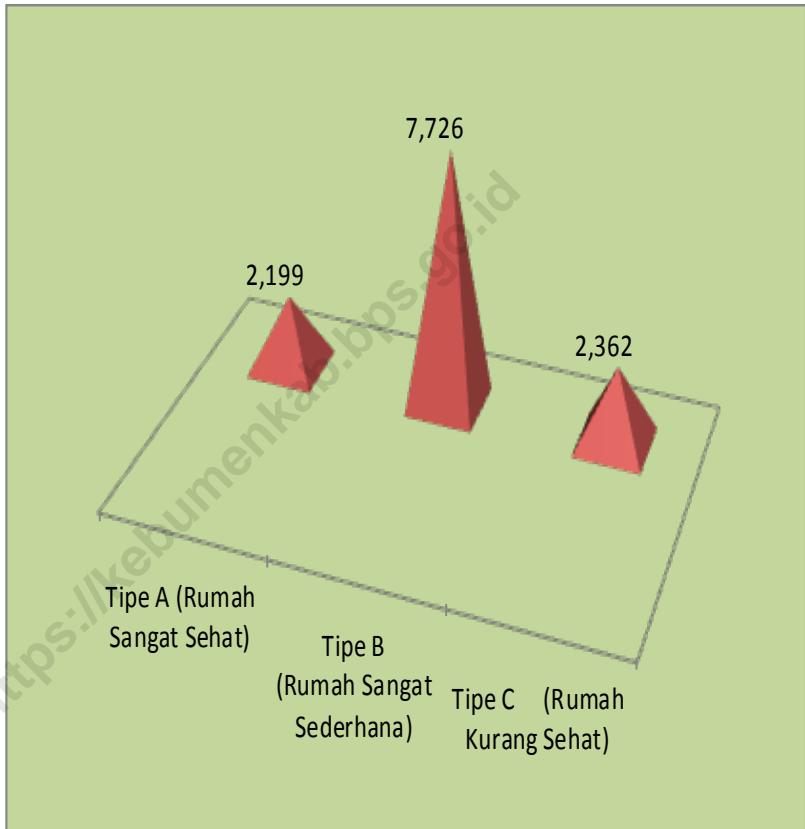
Sumber Data : Profil Kecamatan Puring

Tabel 4.2.4. Banyaknya Penyandang Cacat Mental Dirinci Per Desa di Kecamatan Puring, 2018

Desa / Kelurahan	Idiot	Gila	Stress
(1)	(2)	(3)	(4)
1 Tambakmulyo	-	-	3
2 Surorejan	-	2	2
3 Waluyorejo	1	-	4
4 Sidoharjo	1	1	3
5 Puliharjo	-	-	-
6 Purw osari	3	-	-
7 Arjow inangun	-	2	4
8 Krandegan	3	1	2
9 Kaleng	2	-	2
10 Tukinggedong	3	2	-
11 Purw oharjo	2	-	2
12 Banjareja	2	2	2
13 Wetonkulon	2	1	3
14 Pasuruhan	-	-	2
15 Wetonw etan	-	-	2
16 Kedalemankulon	1	-	2
17 Kedalemanw etan	-	2	2
18 Srusuhjuritengah	-	-	0
19 Sitiadi	2	-	-
20 Bumirejo	-	-	-
21 Madurejo	1	1	-
22 Sidobunder	2	-	1
23 Sidodadi	-	-	1
<i>Puring</i>	25	14	37

Sumber Data : Profil Kecamatan Puring

Grafik Jumlah Rumah di Kecamatan Puring Dirinci Menurut Tipe Rumah 2018



4.3

A g a m a

Penduduk di kecamatan Puring memeluk agama Islam, Kristen, Katolik, Hindu dan Budha. Penduduk yang memeluk agama Islam 50.658 jiwa, yang memeluk agama Kristen sekitar 353 jiwa, yang memeluk agama Katolik sekitar 13 jiwa, yang memeluk agama Hindu tidak ada dan yang memeluk agama Budha sekitar 71 jiwa. Dalam uraian ini disajikan beberapa tabel yang menerangkan beberapa hal, antara lain jumlah masjid, mushola, surau, gereja, dan lain – lain.

Para pengguna data dapat mengetahui hal – hal yang berhubungan dengan religi masyarakat Kecamatan Puring dan juga memudahkan pengguna data dalam mengetahui agama yang dianut sebagian besar masyarakat

**Tabel 4.3.1. Banyaknya Masjid dan Mushola
di Kecamatan Puring, 2018**

Desa / Kelurahan	Masjid	Mushola
(1)	(2)	(3)
1 Tambakmulyo	6	10
2 Surejan	4	8
3 Waluyorejo	2	9
4 Sidoharjo	2	10
5 Puliharjo	2	12
6 Purw osari	3	14
7 Arjow inangun	1	11
8 Krandegan	2	13
9 Kaleng	2	10
10 Tukinggedong	2	3
11 Purw oharjo	2	6
12 Banjareja	4	13
13 Wetonkulon	1	4
14 Pasuruhan	1	1
15 Wetonw etan	1	3
16 Kedalemankulon	1	7
17 Kedalemanw etan	2	11
18 Srusuhjuritengah	1	3
19 Sitiadi	5	14
20 Bumirejo	3	9
21 Madurejo	5	11
22 Sidobunder	2	6
23 Sidodadi	3	4
Puring	57	192

Sumber Data : Potensi Desa Kec. Puring

Lanjutan Tabel 4.3.1.

Desa / Kelurahan	Tempat Ibadah	
	Gereja	Wihara
(1)	(2)	(3)
1 Tambakmulyo	-	-
2 Surejan	-	-
3 Waluyorejo	-	-
4 Sidoharjo	-	-
5 Puliharjo	-	-
6 Purw osari	-	-
7 Arjow inangun	-	-
8 Krandegan	-	-
9 Kaleng	-	-
10 Tukinggedong	1	-
11 Purw oharjo	-	-
12 Banjareja	-	-
13 Wetonkulon	-	-
14 Pasuruhan	1	-
15 Wetonw etan	1	-
16 Kedalemankulon	-	-
17 Kedalemanw etan	-	-
18 Srusuhjuritengah	-	-
19 Sitiadi	1	1
20 Bumirejo	1	-
21 Madurejo	-	-
22 Sidobunder	-	-
23 Sidodadi	-	-
Puring	5	1

Sumber Data : Potensi Desa Kec. Puring

**Tabel 4.3.2. Bidang Tanah Wakaf & Luas Tanah Wakaf
dirinci per Desa di Kecamatan Puring, 2018**

Desa / Kelurahan	Tempat Ibadah	
	Bidang	Luas (M ²)
(1)	(2)	(3)
1 Tambakmulyo	4	1 106
2 Surorejan	2	1 256
3 Waluyorejo	6	1 605
4 Sidoharjo	7	1 846
5 Puliharjo	4	743
6 Purwosari	4	1 744
7 Arjowinangun	4	2 236
8 Krandegan	2	2 521
9 Kaleng	10	12 221
10 Tukinggedong	5	2 405
11 Purwoharjo	3	998
12 Banjareja	12	5 963
13 Wetonkulon	4	788
14 Pasuruhan	1	528
15 Wetonwetan	3	1 596
16 Kedalemankulon	1	432
17 Kedalemanwetan	1	634
18 Srusuhjuritengah	12	353
19 Sitiadi	2	1 254
20 Bumirejo	2	976
21 Madurejo	4	5 466
22 Sidobunder	22	14 076
23 Sidodadi	8	7 652

Sumber Data : KEMENAG Kec. Puring

Tabel 4.3.3. Banyaknya Jumlah Penerima Zakat Fitrah Dirinci Per Desa di Kecamatan Puring, 2018

Desa / Kelurahan	Banyaknya Jumlah Rumah Tangga	Banyaknya RUTA Penerima Zakat
(1)	(2)	(3)
1 Tambakmulyo	1 297	1 052
2 Surorejan	1 006	206
3 Waluyorejo	1 005	260
4 Sidoharjo	589	103
5 Puliharjo	676	108
6 Purw osari	905	162
7 Arjow inangun	382	106
8 Krandegan	735	142
9 Kaleng	716	126
10 Tukinggedong	492	113
11 Purw oharjo	377	106
12 Banjareja	1 051	122
13 Wetonkulon	394	103
14 Pasuruhan	160	116
15 Wetonw etan	437	102
16 Kedalemankulon	453	108
17 Kedalemanw etan	609	103
18 Srusuhjuritengah	338	198
19 Sitiadi	928	242
20 Bumirejo	616	488
21 Madurejo	629	417
22 Sidobunder	547	128
23 Sidodadi	495	100

Sumber Data : KEMENAG Kec. Puring

Tabel 4.3.4. Penganut Agama dan kepercayaan Dirinci per Desa di Kecamatan Puring, 2018

Desa / Kelurahan	Agama					Jumlah
	Islam	Kristen	Katolik	Hindu	Budha	
(1)	(2)	(3)	(4)	(5)	(6)	(7)
1 Tambakmulyo	4 879	13	-	-	-	4 892
2 Surorejan	3 668	-	-	-	-	3 668
3 Waluyorejo	3 422	9	-	-	-	3 431
4 Sidoharjo	2 182	-	-	-	-	2 182
5 Puliharjo	2 471	-	-	-	-	2 471
6 Purw osari	3 306	-	-	-	-	3 306
7 Arjow inangun	1 324	-	-	-	-	1 324
8 Krandegan	2 587	-	-	-	-	2 587
9 Kaleng	2 531	10	3	-	2	2 546
10 Tukinggedong	1 736	28	4	-	-	1 768
11 Purw oharjo	1 258	-	-	-	-	1 258
12 Banjareja	3 728	-	-	-	-	3 728
13 Wetonkulon	1 430	41	-	-	-	1 471
14 Pasuruhan	496	36	-	-	-	532
15 Wetonw etan	1 486	58	-	-	-	1 544
16 Kedalemankulon	1 556	-	-	-	-	1 556
17 Kedalemanw etan	2 281	-	-	-	-	2 281
18 Srusuhjuritengah	1 188	-	-	-	6	1 194
19 Sitiadi	3 170	147	6	-	59	3 382
20 Bumirejo	2 220	24	-	-	-	2 244
21 Madurejo	2 207	-	-	-	-	2 207
22 Sidobunder	2 085	-	-	-	4	2 089
23 Sidodadi	1 823	-	-	-	-	1 823
Puring	53 034	366	13	-	71	53 484

Sumber Data : KEMENAG Kec. Puring

Tabel 4.3.5. Banyaknya Kejadian Nikah, Talak, Cerai, Rujuk, dan Zina di Kecamatan Puring, 2018

Desa / Kelurahan	Banyaknya Kejadian					Jumlah
	Nikah	Talak	Cerai	Rujuk	Zina	
(1)	(2)	(3)	(4)	(5)	(6)	(7)
1 Januari	76	-	1	-	-	77
2 Pebruari	63	2	2	-	-	67
3 Maret	140	-	4	-	-	144
4 April	128	3	1	-	-	132
5 Mei	110	-	5	-	-	115
6 Juni	72	2	3	-	-	77
7 Juli	73		4	-	-	77
8 Agustus	84	1	4	-	-	89
9 September	66	-	-	-	-	66
10 Oktober	45	3	-	-	-	48
11 November	75	1	3	-	-	79
12 Desember	70	1	3	-	-	74

Sumber Data : KEMENAG Kec. Puring

Tabel 4.3.6. Banyaknya Usia Perkawinan Pria Dirinci per Desa di Kecamatan Puring, 2018

Desa / Kelurahan	Umur					Jumlah
	< 17	17-22	23-29	30-36	>36	
(1)	(2)	(3)	(4)	(5)	(6)	(7)
1 Tambakmulyo	-	29	25	6	-	60
2 Surorejan	-	23	18	7	-	48
3 Waluyorejo	-	26	17	5	-	48
4 Sidoharjo	-	30	19	6	-	55
5 Puliharjo	-	19	17	5	-	41
6 Purw osari	-	15	15	5	-	35
7 Arjow inangun	-	5	12	3	-	20
8 Krandegan	-	13	9	4	-	26
9 Kaleng	-	11	9	2	-	22
10 Tukinggedong	-	13	10	3	-	26
11 Purw oharjo	-	8	11	5	-	24
12 Banjareja	-	26	13	9	-	48
13 Wetonkulon	-	24	9	3	-	36
14 Pasuruhan	-	10	13	4	-	27
15 Wetonw etan	-	9	7	3	-	19
16 Kedalemankulon	-	4	7	3	-	14
17 Kedalemanw etan	-	31	12	6	-	49
18 Srusuhjuritengah	-	14	8	3	-	25
19 Sitiadi	-	22	11	7	-	40
20 Bumirejo	-	16	12	4	-	32
21 Madurejo	-	21	7	2	-	30
22 Sidobunder	-	13	17	2	-	32
23 Sidodadi	-	21	8	8	-	37

Sumber Data : KEMENAG Kec. Puring

Tabel 4.3.7. Banyaknya Usia Perkawinan Wanita Dirinci per Desa di Kecamatan Puring ,2018

Desa / Kelurahan	U m u r					Jumlah
	< 19	19-25	26-30	31-35	>36	
(1)	(2)	(3)	(4)	(5)	(6)	(7)
1 Tambakmulyo	13	35	5	2	2	55
2 Surejan	8	28	8	4	-	48
3 Waluyorejo	24	15	7	4	-	50
4 Sidoharjo	8	28	5	2	-	43
5 Puliharjo	10	25	2	4	-	41
6 Purw osari	3	22	9	4	-	38
7 Arjow inangun	-	9	3	-	-	12
8 Krandegan	3	17	2	2	-	24
9 Kaleng	-	21	2	1	-	24
10 Tukinggedong	-	12	1	1	-	14
11 Purw oharjo	5	14	6	-	1	25
12 Banjareja	7	36	6	3	2	52
13 Wetonkulon	5	20	1	-	-	26
14 Pasuruhan	4	3	2	2	-	11
15 Wetonw etan	7	9	2	-	-	18
16 Kedalemankulon	4	21	1	-	-	26
17 Kedalamanw etan	12	17	7	4	1	40
18 Srusuhjuritengah	4	10	1	7	1	22
19 Sitiadi	6	32	9	7	3	54
20 Bumirejo	15	12	2	4	1	33
21 Madurejo	7	9	4	3	-	23
22 Sidobunder	3	21	-	-	1	24
23 Sidodadi	12	24	3	5	-	44

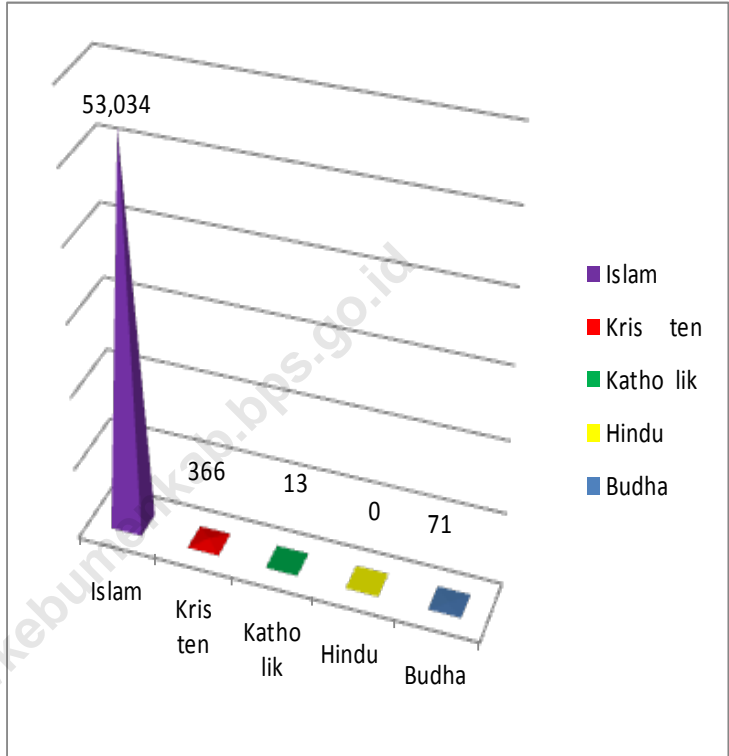
Sumber Data : KEMENAG Kec. Puring

Tabel 4.3.8. Banyaknya Jumlah Zakat Fitrah Dirinci Per Desa di Kecamatan Puring, 2018

Desa / Kelurahan	Beras (Kg)	Uang (Rp)
(1)	(2)	(3)
1 Tambakmulyo	13.543	-
2 Surorejan	8.365	-
3 Waluyorejo	11.135	-
4 Sidoharjo	6.168	-
5 Puliharjo	4.805	-
6 Purw osari	1.095	-
7 Arjow inangun	5.828	-
8 Krandegan	7.935	-
9 Kaleng	7.740	-
10 Tukinggedong	5.513	-
11 Purw oharjo	4.115	-
12 Banjareja	4.059	-
13 Wetonkulon	2.958	-
14 Pasuruhan	2.463	-
15 Wetonw etan	4.163	-
16 Kedalemankulon	4.345	-
17 Kedalemanw etan	7.123	-
18 Srusuhjuritengah	3.750	-
19 Sitiadi	9.773	-
20 Bumirejo	5.777	-
21 Madurejo	6.055	-
22 Sidobunder	6.388	-
23 Sidodadi	5.733	-

Sumber Data : KEMENAG Kec. Puring

Grafik Jumlah Pemeluk Agama di Rinci Masing-masing Agama 2018



4.4

Kesehatan

Pembangunan kesehatan menyangkut aspek mendasar dalam pembangunan manusia. Keberhasilan pembangunan kesehatan akan berdampak langsung pada peningkatan kesejahteraan masyarakat. Pembangunan kesehatan meliputi aspek kualitas, ketersediaan dan jangkauan, perlindungan dan pemberdayaan. Pelayanan kesehatan dilaksanakan melalui pendekatan promotif, preventif, kuratif, dan rehabilitatif. Sejalan dengan hal tersebut, pembangunan kesehatan diselenggarakan melalui peningkatan upaya kesehatan baik dasar maupun rujukan.

Upaya pemerintah diantaranya menyediakan fasilitas kesehatan seperti puskesmas, dan puskesmas pembantu. Terlihat jumlah puskesmas (perawatan/non perawatan).

Akses pelayanan kesehatan lainnya seperti ketersediaan obat diharapkan dapat menjangkau seluruh masyarakat.

Tabel 4.4.1. Banyaknya Puskesmas, Puskesmas Pembantu Dan Tempat Praktek Dokte rdi Kecamatan Puring, 2018

Desa / Kelurahan	Pukesmas	Pukesmas Pembantu	Tempat Praktik Dokter
(1)	(2)	(3)	(4)
1 Tambakmulyo	-	-	1
2 Surejan	-	-	-
3 Waluyorejo	-	-	-
4 Sidoharjo	-	-	-
5 Puliharjo	-	-	-
6 Purw osari	-	-	2
7 Arjow inangun	-	-	-
8 Krandegan	-	-	-
9 Kaleng	-	-	-
10 Tukunggedong	-	-	-
11 Purw oharjo	-	-	-
12 Banjareja	-	-	-
13 Wetonkulon	-	-	-
14 Pasuruhan	-	-	-
15 Wetonw etan	-	1	-
16 Kedalemankulon	-	-	-
17 Kedalemanw etan	-	-	-
18 Srusuhjuritengah	-	-	-
19 Sitiadi	1	-	2
20 Bumirejo	-	-	-
21 Madurejo	-	-	-
22 Sidobunder	-	1	-
23 Sidodadi	-	-	-
Puring	1	2	5

Sumber Data : BPS, Podes 2018

Tabel 4.4.2. Banyaknya Tempat Praktek Bidan, Posyandu dan Poskesdes di Kecamatan Puring, 2018

Desa / Kelurahan	Tempat praktek bidan	Posyandu	Poskesdes
(1)	(2)	(3)	(4)
1 Tambakmulyo	2	2	1
2 Surorejan	-	2	-
3 Waluyorejo	1	2	1
4 Sidoharjo	1	3	1
5 Puliharjo	-	2	1
6 Purw osari	1	2	1
7 Arjow inangun	-	2	1
8 Krandegan	2	4	1
9 Kaleng	3	2	1
10 Tukinggedong	1	3	1
11 Purw oharjo	-	2	1
12 Banjareja	1	2	1
13 Wetonkulon	-	2	1
14 Pasuruhan	1	2	1
15 Wetonw etan	1	2	-
16 Kedalemankulon	-	2	1
17 Kedalemanw etan	2	2	1
18 Srusuhjuritengah	-	2	1
19 Sitiadi	3	2	-
20 Bumirejo	1	2	1
21 Madurejo	-	2	1
22 Sidobunder	1	2	1
23 Sidodadi	1	2	1
Puring	22	50	20

Sumber Data : BPS, Podes 2018

Tabel 4.4.3. Banyaknya Poliklinik, Apotek, dan Toko khusus Jamu dirinci per desa di Kecamatan Puring, 2018

Desa / Kelurahan	Poliklinik/Balai Pengobatan	Apotek	Toko Khusus Jamu
(1)	(2)	(3)	(4)
1 Tambakmulyo	-	-	-
2 Surorejan	-	-	-
3 Waluyorejo	-	-	-
4 Sidoharjo	-	-	-
5 Puliharjo	-	-	-
6 Purw osari	-	-	-
7 Arjow inangun	-	-	-
8 Krandegan	1	-	-
9 Kaleng	-	-	-
10 Tukinggedong	-	1	-
11 Purw oharjo	1	-	-
12 Banjareja	-	-	-
13 Wetonkulon	1	-	-
14 Pasuruhan	-	-	-
15 Wetonw etan	1	-	-
16 Kedalemankulon	-	-	-
17 Kedalemanw etan	-	-	-
18 Srusuhjuritengah	-	-	-
19 Sitiadi	-	2	2
20 Bumirejo	-	-	-
21 Madurejo	-	-	-
22 Sidobunder	-	-	-
23 Sidodadi	-	-	-
Puring	4	3	2

Sumber Data : BPS, Podes 2018

Tabel 4.4..4. Banyaknya ibu hamil dan bayi lahir hidup Dirinci per Desa di Kecamatan Puring, 2018

Desa / Kelurahan	Jumlah ibu hamil	Jumlah bayi lahir hidup	
		Laki-laki	Perempuan
(1)	(2)	(3)	(4)
1 Tambakmulyo	70	32	21
2 Surorejan	76	30	25
3 Waluyorejo	54	25	22
4 Sidoharjo	36	21	17
5 Puliharjo	26	16	15
6 Purw osari	43	23	17
7 Arjow inangun	19	18	12
8 Krandegan	46	14	17
9 Kaleng	57	32	17
10 Tukinggedong	28	11	3
11 Purw oharjo	18	11	12
12 Banjareja	58	22	21
13 Wetonkulon	14	16	12
14 Pasuruhan	7	7	5
15 Wetonw etan	22	16	15
16 Kedalemankulon	22	19	12
17 Kedalemanw etan	30	11	11
18 Srusuhjuritengah	18	7	13
19 Sitiadi	62	10	16
20 Bumirejo	41	15	14
21 Madurejo	28	19	11
22 Sidobunder	34	9	6
23 Sidodadi	23	16	17
Puring	832	400	331

Sumber Data : Puskesmas Kecamatan Puring

Tabel 4.4.5. Banyaknya Bidan dan Dukun Bayi per Desa di Kecamatan Puring, 2018

Desa / Kelurahan	Bidan	Dukun bayi terlatih	Dukun bayi belum terlatih
(1)	(2)	(3)	(4)
1 Tambakmulyo	2	2	1
2 Surejan	1	-	-
3 Waluyorejo	1	1	-
4 Sidoharjo	1	-	-
5 Puliharjo	-	2	-
6 Purw osari	1	2	1
7 Arjow inangun	-	-	-
8 Krandegan	1	-	1
9 Kaleng	-	2	-
10 Tukinggedong	1	-	-
11 Purw oharjo	-	-	-
12 Banjareja	1	2	-
13 Wetonkulon	-	-	-
14 Pasuruhan	1	-	-
15 Wetonw etan	1	1	-
16 Kedalemankulon	-	-	-
17 Kedalemanw etan	1	1	-
18 Srusuhjuritengah	-	1	-
19 Sitiadi	1	1	1
20 Bumirejo	1	-	-
21 Madurejo	-	1	-
22 Sidobunder	1	-	-
23 Sidodadi	1	-	-
Puring	16	16	4

Sumber Data : Puskesmas Kecamatan Puring

Tabel 4.4.6. Jumlah P U S (Perempuan Usia Subur) , 2018

Desa / Kelurahan	Jumlah Pasangan Usia Subur
(1)	(3)
1 Tambakmulyo	752
2 Surorejan	399
3 Waluyorejo	831
4 Sidoharjo	696
5 Puliharjo	364
6 Purw osari	827
7 Arjow inangun	338
8 Krandegan	443
9 Kaleng	383
10 Tukinggedong	436
11 Purw oharjo	173
12 Banjareja	806
13 Wetonkulon	375
14 Pasuruhan	172
15 Wetonw etan	446
16 Kedalemankulon	438
17 Kedalemanw etan	596
18 Srusuhjuritengah	185
19 Sitiadi	642
20 Bumirejo	708
21 Madurejo	474
22 Sidobunder	572
23 Sidodadi	464
Puring	11 520

Tabel 4.4.7. Tabel Peserta KB Menurut Metode Kontrasepsi di Kecamatan Puring Tahun 2018

Desa / Kelurahan	IUD		MOW		MOP		IMPLANT	
	P	S	P	S	P	S	P	S
(1)	(2)		(3)		(4)		(5)	
1 Tambakmulyo	85	1	36	18	2	0	22	3
2 Surejan	86	2	98	6	4	0	21	8
3 Waluyorejo	11	2	88	0	0	0	7	2
4 Sidoharjo	14	1	54	3	2	0	9	19
5 Puliharjo	23	7	36	0	3	0	21	10
6 Purw osari	43	3	75	1	13	0	35	21
7 Arjow inangun	31	3	22	0	2	0	8	5
8 Krandegan	57	4	48	0	15	0	11	11
9 Kaleng	68	2	43	3	2	0	16	16
10 Tukinggedong	67	0	47	14	3	0	14	2
11 Purw oharjo	8	2	40	0	0	3	11	4
12 Banjareja	22	2	36	6	1	0	13	15
13 Wetonkulon	53	0	58	7	5	0	9	4
14 Pasuruhan	7	1	13	0	0	0	37	2
15 Wetonw etan	44	1	55	24	1	0	21	8
16 Kedalemankulon	35	2	47	2	0	0	6	5
17 Kedalemanw etan	34	2	42	4	2	0	2	5
18 Srusuhjuritengah	9	1	43	0	3	0	4	5
19 Sitiadi	25	7	68	1	9	0	6	3
20 Bumirejo	35	0	49	0	2	0	0	13
21 Madurejo	8	3	40	0	1	0	10	13
22 Sidobunder	11	4	51	1	2	0	12	4
23 Sidodadi	11	1	42	1	1	0	6	15
Puring	787	51	1131	91	73	3	301	193

Sumber Data : BPPKB Kecamatan Puring

Tabel 4.4.8. Tabel Pencapaian Peserta KB baru di Kecamatan Puring, 2018

Desa / Kelurahan	PB MKJP		
	I U D	I M P	Keterangan
(1)	(2)	(3)	(4)
1 Tambakmulyo	9	29	-
2 Surorejan	16	15	-
3 Waluyorejo	14	22	-
4 Sidoharjo	9	21	-
5 Puliharjo	7	13	-
6 Purw osari	24	29	-
7 Arjow inangun	7	10	-
8 Krandegan	17	31	-
9 Kaleng	14	17	-
10 Tukinggedong	9	17	-
11 Purw oharjo	4	30	-
12 Banjareja	19	25	-
13 Wetonkulon	16	16	-
14 Pasuruhan	4	10	-
15 Wetonw etan	16	5	-
16 Kedalemankulon	9	6	-
17 Kedalemanw etan	15	20	-
18 Srusuhjuritengah	10	10	-
19 Sitiadi	22	33	-
20 Bumirejo	7	23	-
21 Madurejo	9	7	-
22 Sidobunder	18	14	-
23 Sidodadi	9	30	-
Puring	284	433	-

Sumber Data : Puskesmas Kecamatan Puring

Tabel 4.4.9. Tabel Pencapaian Peserta KB Baru di Kecamatan Puring, 2018

Desa / Kelurahan	PB MKPP		
	STK	PIL	KND
(1)	(2)	(3)	(4)
1 Tambakmulyo	14	2	2
2 Surorejan	14	1	1
3 Waluyorejo	11	-	-
4 Sidoharjo	10	1	4
5 Puliharjo	52	-	-
6 Purw osari	35	3	2
7 Arjow inangun	17	-	-
8 Krandegan	19	2	3
9 Kaleng	17	-	2
10 Tukinggedong	7	1	-
11 Purw oharjo	12	-	1
12 Banjareja	28	3	4
13 Wetonkulon	15	1	2
14 Pasuruhan	10	-	-
15 Wetonw etan	46	1	2
16 Kedalemankulon	22	2	-
17 Kedalemanw etan	18	-	-
18 Srusuhurutengah	22	-	1
19 Sitiadi	19	1	2
20 Bumirejo	20	2	2
21 Madurejo	18	-	-
22 Sidobunder	6	1	2
23 Sidodadi	8	-	1
Puring	440	21	31

Sumber Data : Puskesmas Kecamatan Puring

Tabel 4.4.10. Tabel Kasus Diare laki- laki dan perempuan dan Kasus yang ditangani di Kecamatan Puring, 2018

Desa / Kelurahan	Jumlah kasus Diare		
	Laki-laki	Perempuan	Ditangani
(1)	(2)	(3)	(4)
1 Tambakmulyo	18	18	20
2 Surorejan	25	23	32
3 Waluyorejo	32	35	52
4 Sidoharjo	22	31	54
5 Puliharjo	15	41	3
6 Purw osari	10	39	14
7 Arjow inangun	15	46	44
8 Krandegan	32	55	23
9 Kaleng	23	34	48
10 Tukinggedong	42	51	54
11 Purw oharjo	22	28	39
12 Banjareja	8	19	36
13 Wetonkulon	22	11	22
14 Pasuruhan	37	10	33
15 Wetonw etan	18	36	31
16 Kedalemankulon	18	39	30
17 Kedalemanw etan	9	40	43
18 Srusuhjuritengah	6	37	39
19 Sitiadi	18	28	32
20 Bumirejo	9	44	26
21 Madurejo	6	50	45
22 Sidobunder	25	16	32
23 Sidodadi	22	30	45
Puring	454	761	797

Sumber Data : Puskesmas Kecamatan Puring

<https://kebumenkab.bps.go.id>

BAB V

Pertanian

Pertanian

Luas wilayah kecamatan Puring adalah 62.04 Km² yang terbagi menjadi tanah kering dan Lahan sawah, tanah sawah irigasi seluas 1.307 atau sekitar 85,74 % dan sawah tadah hujan seluas 2476 Ha atau sekitar 14,25 %.

Jumlah rumah tangga di kecamatan Puring pada tahun 2015 sebanyak 14,744 rumah tangga. Banyaknya kelompok tani di wilayah kecamatan Puring sebanyak 23 GAPOKTAN

Pada musim tanam padi sawah, luas areal sawah yang di tanami adalah seluas 20.829 Ha dengan rata-rata produktivitas 7,499 Ton. Dari total jumlah penduduk 52,386 yang menjadi anggota kelompok tani adalah sekitar 10.355 penduduk.

Pemilik lahan pertanian sekitar 10.975 jiwa kemudian sebagai pengguna lahan adalah 12,978

jiwa dan yang bekaerja sebagai buruh tani berkisar antara 12.765 jiwa.

Tabel 5.1. Nama Gapoktan, Tahun Pembentukan dan per Desa Jumlah Anggota, 2018

Desa / Kelurahan	Nama Gapoktan	Tahun Pembentukan	Jumlah Anggota
(1)	(2)	(3)	(4)
1 Tambakmulyo	Sumber Rejeki	2007	1 179
2 Surorejan	Tani Manunggal	2007	879
3 Waluyorejo	Maju Laras	2007	887
4 Sidoharjo	Kusuma Jaya	2007	559
5 Puliharjo	Sumber Makmur	2007	521
6 Purw osari	Bangkit Jaya	2007	658
7 Arjow inangun	Dedi Makmur	2007	663
8 Krandegan	Sari Bumi	2007	474
9 Kaleng	Margo Tani makmur	2007	547
10 Tukinggedong	Trubus Jaya	2007	560
11 Purw oharjo	Subur Makmur	2007	444
12 Banjareja	Karya Makmur	2007	694
13 Wetonkulon	Tunas karya	2007	739
14 Pasuruhan	Sri Rejeki	2007	297
15 Wetonw etan	Sumber Jaya	2007	142
16 Kedalemankulon	Manunggal Karso	2007	706
17 Kedalemanw etan	Berkah Tani	2007	802
18 Srusuhjuritengah	Mukti Jaya	2007	252
19 Sitiadi	Tunas Mandiri	2007	137
20 Bumirejo	Padi Mas	2007	1 229
21 Madurejo	Margo Mulyo	2007	740
22 Sidobunder	Era Jaya	2007	1 002
23 Sidodadi	Sapto Mulyo	2007	994
Puring			15 105

Sumber Data : Balai Penyuluhan Pertanian, Kec. Puring

Tabel 5.2. Banyaknya Alat Pertanian (Alsintan) Menurut Jenisnya per Desa, 2018

Desa / Kelurahan	RMU	Power Treser	Traktor	Pompa Air	Sprayer	Pedal Traser
(1)	(2)	(3)	(4)	(2)	(3)	(4)
1 Tambakmulyo	2	-	15	8	21	25
2 Surorejan	1	-	13	3	11	6
3 Waluyorejo	2	-	17	5	10	10
4 Sidoharjo	2	-	14	41	10	11
5 Puliharjo	1	-	12	23	12	8
6 Purw osari	2	-	9	9	13	14
7 Arjow inangun	2	1	12	14	12	22
8 Krandegan	3	-	15	3	21	15
9 Kaleng	10	-	9	15	19	21
10 Tukinggedong	4	-	16	9	24	20
11 Purw oharjo	3	-	10	7	29	22
12 Banjareja	2	-	11	6	115	15
13 Wetonkulon	2	-	11	5	35	25
14 Pasuruhan	1	-	12	6	31	23
15 Wetonw etan	2	-	25	5	32	25
16 Kedalemankulon	1	-	6	10	17	15
17 Kedalemanw etan	1	-	8	26	26	13
18 Srusuhjuritengah	2	-	3	32	33	12
19 Sitiadi	3	-	11	17	28	12
20 Bumirejo	2	-	8	7	37	15
21 Madurejo	3	-	12	6	39	16
22 Sidobunder	2	-	17	12	25	19
23 Sidodadi	2	-	9	9	19	17
Puring	55	1	275	278	619	381

Sumber Data : Balai Penyuluhan Pertanian kec. Puring

Tabel 5.3. Luas Tanah Sawah (Ha) Menurut Jenis Irigasi Dirinci per Desa, 2018

	Desa / Kelurahan	Irigasi Teknis	Irigasi non Teknis	Jumlah
	(1)	(2)	(3)	(4)
1	Tambakmulyo	-	134	134
2	Surorejan	-	23	23
3	Waluyorejo	-	-	0
4	Sidoharjo	-	-	0
5	Puliharjo	-	-	0
6	Purw osari	146	157	303
7	Arjow inangun	120	120	240
8	Krandegan	133	145	278
9	Kaleng	70	79	149
10	Tukinggedong	65	73	138
11	Purw oharjo	56	68	124
12	Banjareja	-	-	0
13	Wetonkulon	-	130	130
14	Pasuruhan	-	61	61
15	Wetonw etan	-	76	76
16	Kedalemankulon	-	109	109
17	Kedalemanw etan	40	145	185
18	Srusuhjuritengah	30	81	111
19	Sitiadi	149	191	340
20	Bumirejo	225	225	450
21	Madurejo	-	246	246
22	Sidobunder	-	255	255
23	Sidodadi	35	150	185
	Puring	1 069	2 468	3 537

Sumber Data : Balai Penyuluhan Pertanian kec. Puring

Tabel : 5.4. Banyaknya Pengguna Lahan Pertanian dan Bukan Pengguna Lahan Pertanian, 2018

Desa / Kelurahan	Pengguna Lahan	Bukan Pengguna Lahan	Keterangan
(1)	(2)	(3)	(4)
1 Tambakmulyo	1 016	57	-
2 Surorejan	931	21	-
3 Waluyorejo	831	7	-
4 Sidoharjo	562	9	-
5 Puliharjo	551	2	-
6 Purw osari	720	2	-
7 Arjow inangun	378	3	-
8 Krandegan	671	4	-
9 Kaleng	631	1	-
10 Tukinggedong	439	4	-
11 Purw oharjo	403	1	-
12 Banjareja	884	4	-
13 Wetonkulon	413	2	-
14 Pasuruhan	173	2	-
15 Wetonw etan	308	2	-
16 Kedalemankulon	372	0	-
17 Kedalemanw etan	520	3	-
18 Srusuhjurutengah	333	0	-
19 Sitiadi	799	13	-
20 Bumirejo	579	9	-
21 Madurejo	559	4	-
22 Sidobunder	515	4	-
23 Sidodadi	459	3	-
Puring	13 047	157	-


Sumber Data : Balai Penyuluhan Pertanian kec. Puring

Tabel : 5.5. Data Jumlah Ternak diKecamatan Puring 2018

Desa / Kelurahan	Jumlah Terak		
	Sapi	Kambing/ domba	Ayam
(1)	(2)	(3)	(4)
1 Tambakmulyo	795	1 213	2 238
2 Surorejan	820	1 220	23 169
3 Waluyorejo	608	1 582	19 649
4 Sidoharjo	445	879	6 468
5 Puliharjo	414	840	3 257
6 Purw osari	332	439	2 280
7 Arjow inangun	118	337	1 354
8 Krandegan	180	314	2 467
9 Kaleng	446	1 067	4 575
10 Tukinggedong	26	265	1 264
11 Purw oharjo	170	194	1 810
12 Banjareja	787	1 045	3 601
13 Wetonkulon	252	292	1 826
14 Pasuruhan	105	131	1 305
15 Wetonw etan	304	275	2 554
16 Kedalemankulon	235	171	1 180
17 Kedalemanw etan	248	279	1 369
18 Srusuhjuritengah	225	287	1 488
19 Sitiadi	423	440	2 357
20 Bumirejo	122	260	2 651
21 Madurejo	46	178	2 481
22 Sidobunder	167	202	2 471
23 Sidodadi	61	106	2 471
Puring	7 329	12 016	94 285

Sumber Data : Statistik Kec.Puring

Grafik Jumlah Ternak Ayam, Kambing dan Sapi Di wilayah Kecamatan Puring 2018



<https://kebumenkab.bps.go.id>

BAB VI

Perdagangan

Perdagangan

Fasilitas perdagangan di Kecamatan Puring belum merata di semua desa. Berikut ini beberapa fasilitas perdagangan yang terdapat di Kecamatan Sempor, antara lain terdapat 8 (delapan) pasar, 4 (empat) kelompok pertokoan, 9 (sembilan) minimarket, 3 (tiga) lembaga keuangan (bank), 2 (dua) restoran/warung makan, dan 1 (satu) hotel.

Tabel 6.1 Banyaknya Kelompok Pertokoan, Minimarket, dan Warung Kelontong Menurut Desa di Kecamatan Puring, 2018

Desa / Kelurahan	Kelompok Pertokoan	Minimarket	Warung kelontong /sembako
(1)	(2)	(3)	(4)
1 Tambakmulyo	-	1	97
2 Surejan	-	-	20
3 Waluyorejo	-	-	50
4 Sidoharjo	-	-	18
5 Puliharjo	-	-	16
6 Purwosari	-	-	23
7 Arjowinangun	-	-	12
8 Krandegan	-	1	32
9 Kaleng	2	2	88
10 Tukinggedong	-	-	43
11 Purwoharjo	-	-	46
12 Banjarejo	-	-	64
13 Wetonkulon	-	-	8
14 Pesuruhan	-	-	7
15 Wetonwetan	1	1	8
16 Kedalemankulon	-	-	13
17 Kedalemanwetan	-	2	70
18 Srusuhjuritengah	-	-	11
19 Sitiadi	1	1	31
20 Bumirejo	-	-	28
21 Madurejo	-	-	30
22 Sidobunder	-	1	36
23 Sidodadi	-	-	6
Puring	4	9	757

Sumber Data : BPS, Survei Podes

Tabel 6.2 Banyaknya Banyaknya Sarana Lembaga Keuangan yang Beroperasi Menurut Desa di Kecamatan Puring, 2018

Desa / Kelurahan	Jenis Bank		
	Bank Umum Pemerintah	Bank Umum Swasta	Bank Perkreditan Rakyat (BPR)
(1)	(2)	(3)	(4)
1 Tambakmulyo	-	-	-
2 Surejan	-	-	-
3 Waluyorejo	-	-	-
4 Sidoharjo	-	-	-
5 Puliharjo	-	-	-
6 Purwosari	-	-	-
7 Arjowinangun	-	-	-
8 Krandegan	-	-	-
9 Kaleng	1	-	-
10 Tukinggedong	-	-	-
11 Purwoharjo	-	-	-
12 Banjarejo	-	-	-
13 Wetonkulon	-	-	-
14 Pesuruhan	-	-	-
15 Wetonwetan	-	-	-
16 Kedalemankulon	-	-	-
17 Kedalemanwetan	-	-	-
18 Srusuhjuritengah	-	-	-
19 Sitiadi	1	-	1
20 Bumirejo	-	-	-
21 Madurejo	-	-	-
22 Sidobunder	-	-	-
23 Sidodadi	-	-	-
Puring	2	-	1

Sumber Data : BPS, Survei Podes

Tabel 6.3 Banyaknya Pasar Menurut Desa dan Jenis Bangunannya di Kecamatan Puring, 2018

Desa / Kelurahan	Pasar		
	Permanen	Semi Permanen	Tanpa Bangunan
(1)	(2)	(3)	(4)
1 Tambakmulyo	-	-	-
2 Surejan	-	-	1
3 Waluyorejo	-	-	-
4 Sidoharjo	-	-	-
5 Puliharjo	-	-	-
6 Purwosari	-	-	-
7 Arjowinangun	-	-	-
8 Krandegan	-	-	-
9 Kaleng	-	1	-
10 Tukinggedong	-	-	-
11 Purwoharjo	-	-	-
12 Banjarejo	-	-	-
13 Wetonkulon	-	-	-
14 Pesuruhan	-	-	-
15 Wetonwetan	1	1	-
16 Kedalemankulon	-	-	-
17 Kedalemanwetan	-	1	-
18 Srusuhjuritengah	-	-	-
19 Sitiadi	1	-	1
20 Bumirejo	-	-	-
21 Madurejo	-	-	-
22 Sidobunder	-	1	-
23 Sidodadi	-	-	-
Puring	2	4	2

Sumber Data : BPS, Survei Podes

Tabel 6.4 Banyaknya Warung dan Penginapan Menurut Desa di Kecamatan Puring, 2018

Desa / Kelurahan	Restoran /rumah makan	Warung/ kedai makanan	Hotel/Penginapan
(1)	(2)	(3)	(4)
1 Tambakmulyo	2	40	2
2 Surorejan	-	-	-
3 Waluyorejo	-	20	-
4 Sidoharjo	-	-	-
5 Puliharjo	-	6	-
6 Purwosari	-	7	-
7 Arjowinangun	-	-	-
8 Krandegan	-	5	-
9 Kaleng	-	9	-
10 Tukinggedong	-	3	-
11 Purwoharjo	-	1	-
12 Banjarejo	-	-	-
13 Wetonkulon	-	-	-
14 Pesuruhan	-	3	-
15 Wetonwetan	-	2	-
16 Kedalemankulon	-	-	-
17 Kedalemanwetan	-	11	-
18 Srusuhjuritengah	-	-	-
19 Sitiadi	-	14	-
20 Bumirejo	-	3	-
21 Madurejo	-	-	-
22 Sidobunder	-	2	-
23 Sidodadi	-	4	-
Puring	2	130	2

Sumber Data : BPS, Survei Podes



Sensus
Penduduk
2020

DATA

MENCERDASKAN BANGSA

— *Enlighten The Nation* —

<https://kebumenkab.bps.go.id>

ISBN 978-602-5476-52-5



9 786025 476525



**BADAN PUSAT STATISTIK
KABUPATEN KEBUMEN**

Jl. Arungbinang No. 17A Kebumen 54311 Telp/Fax: (0287) 381163
Homepage: <http://kebumenkab.bps.go.id> E-mail: bps3305@bps.go.id