

Katalog: 1101002.3327.110

STATISTIK DAERAH KECAMATAN AMPELGADING 2016

<http://pema.langkab.bps.go.id>



**BADAN PUSAT STATISTIK
KABUPATEN PEMALANG**

**STATISTIK DAERAH
KECAMATAN AMPELGADING
2016**

<http://pemalangkab.bps.go.id>



**BADAN PUSAT STATISTIK
KABUPATEN PEMALANG**

STATISTIK DAERAH KECAMATAN AMPELGADING 2016

Katalog BPS : 1101002.3327.110
Jumlah Halaman : vi + 10 halaman

Naskah:
Aries Untoro

Gambar Kulit :
Dwi Agus Wahyu Riyadi, A.Md

Diterbitkan oleh :
BPS Kabupaten Pematang

Boleh dikutip dengan menyebutkan sumbernya.

<http://pematangkab.bps.go.id>



KATA SAMBUTAN



Puji syukur kami panjatkan kehadirat Tuhan Yang Maha Kuasa, karena atas karunia-Nya kita semua masih bisa terus berkarya membangun BPS tercinta. Publikasi **Statistik Daerah Kecamatan** ini merupakan inovasi dan pengembangan kegiatan perstatistikan serta penyebarluasan informasi data kecamatan sebagai salah satu upaya untuk mewujudkan visi BPS sebagai “pelopor data statistik terpercaya untuk semua”.

Penyusunan publikasi ini diterbitkan untuk melengkapi ragam publikasi statistik yang telah tersedia di tingkat kecamatan seperti Kecamatan Dalam Angka (KDA) yang memotret kondisi di lapangan sesuai keadaan masing-masing wilayah Kecamatan serta menyajikan indikator- indikator terpilih yang menggambarkan tentang kondisi daerah dalam bentuk uraian analisis deskriptif sederhana.

Saya berharap publikasi **Statistik Daerah Kecamatan** ini mampu memberikan informasi secara cepat dan tepat kepada pemerintah daerah dan masyarakat yang dapat digunakan sebagai dasar perencanaan dan evaluasi mengenai perkembangan pembangunan di berbagai sektor serta membantu para pengguna data lainnya dalam memahami kondisi umum daerahnya.

Tanggapan dan masukan terhadap publikasi ini tetap kami harapkan, dan kepada semua pihak yang telah membantu sehingga publikasi ini dapat terwujud kami sampaikan penghargaan yang setinggi-tingginya dan ucapan terima kasih.

Pemalang, September 2016
BPS KABUPATEN PEMALANG
KEPALA,

Dra. PRITA REXTIANA, M.M
NIP. 19660322 199103 2 001



KATA PENGANTAR

PEMERINTAH KABUPATEN PEMALANG
KECAMATAN AMPELGADING

JL. RAYA AMPELGADING NO. 98 KODE POS 52354
TELP. (0285) 4473505

Publikasi Statistik Daerah Kecamatan Ampelgading tahun 2016 diterbitkan untuk melengkapi Kecamatan Dalam Angka yang sudah rutin diterbitkan tiap tahun. Berbeda dengan publikasi Kecamatan Dalam Angka (KDA) yang menitik beratkan pada tabel dan grafik, publikasi Statistik Daerah Kecamatan Ampelgading lebih banyak menampilkan ulasan dan analisis agar mudah dipahami.

Materi yang disajikan pada Statistik Daerah Kecamatan Ampelgading berisi berbagai informasi/indikator yang terkait dengan hasil pembangunan serta kondisi sosial ekonomi, pendidikan dan kebudayaan.

Akhirnya kami sampaikan terima kasih dan penghargaan sebesar-besarnya kepada semua pihak yang telah membantu, sehingga penerbitan publikasi edisi ini dapat terlaksana. Kritik dan saran sangat kami hargai guna penyempurnaan publikasi dimasa mendatang.

Pemalang, September 2016
KSK AMPELGADING

ARIES UNTORO
NIP. 19770322 199803 1 001

DAFTAR ISI

| | |
|------------------------------------|-----|
| Sambutan | iii |
| Kata Pengantar | iv |
| Daftar Isi | v |
| Daftar Grafik/Tabel | vi |
| 1. Geografi dan Iklim | 1 |
| 2. Pemerintahan | 2 |
| 3. Kependudukan..... | 3 |
| 4. Pendidikan | 4 |
| 5. Kesehatan | 5 |
| 6. Penerima Raskin | 6 |
| 7. Pertanian | 7 |
| 8. Lembaga Keuangan/Perbankan..... | 8 |
| 9. Perdagangan..... | 9 |
| 10. Perbandingan Kecamatan | 10 |

DAFTAR GRAFIK/TABEL

| | |
|---|----|
| Gambar 1.1. Peta Kecamatan Ampelgading | 1 |
| Grafik 1.1. Luas Lahan (Ha) | 1 |
| Tabel 2.1. Pendidikan Aparat Desa | 2 |
| Tabel 2.2. Banyaknya Satuan Wilayah | 2 |
| Tabel 3.1. Jumlah Penduduk | 3 |
| Tabel 4.1. Jumlah Sekolah Negeri dan Swasta | 4 |
| Tabel 5.1. Jumlah Tenaga Kesehatan | 5 |
| Tabel 6.1. Jumlah Rumah tangga Miskin | 6 |
| Tabel 7.1. Luas Penggunaan Lahan (Ha) menurut jenisnya per desa di Kecamatan Ampelgading | 7 |
| Tabel 8.1. Jumlah Lembaga Keuangan | 8 |
| Tabel 9.1. Banyaknya Pasar | 9 |
| Tabel 10.1. Perbandingan Penduduk | 10 |



Kecamatan Ampelgading terletak didataran rendah dengan ketinggian 13 meter diatas permukaan laut. Dengan jarak dari barat ke timur \pm 4 km sedangkan jarak dari utara ke selatan kurang lebih 6 km. Sedangkan jarak dari ibukota kabupaten \pm 21 km. Kecamatan Ampelgading adalah salah satu wilayah di Kabupaten Pematang dengan luas 4,78% dari luas Kabupaten Pematang.

Batas wilayah Kecamatan Ampelgading meliputi:

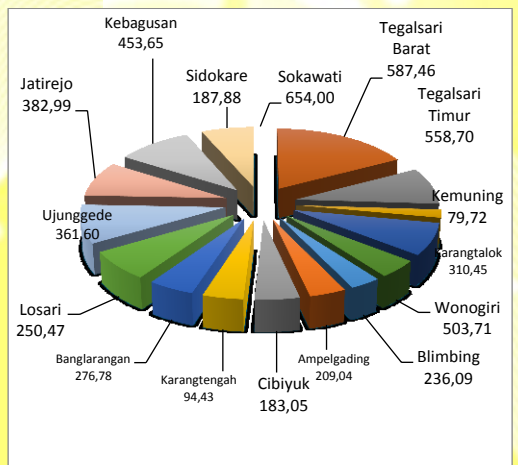
- Utara : Kecamatan Comal
- Timur : Kecamatan Bodeh
- Selatan : Kecamatan Bantarbolang
- Barat : Kecamatan Petarukan

Temperatur rata-rata 32°C dengan curah hujan setahun 2.233 mm.

Gambar 1.1. Peta Kecamatan Ampelgading



Grafik 1.2. Luas Lahan (Ha) Kecamatan Ampelgading





Seluruh wilayah Kecamatan Ampelgading terdiri dari 16 wilayah administrasi setingkat desa. Terdiri dari Dusun, Rukun Warga (RW) dan Rukun Tetangga (RT). Jumlah Dusun 55, RW 92 dan RT 411 yang tersebar dalam 16 desa.

Dalam pelaksanaan administrasi pemerintahan sehari-hari didukung oleh 174 aparat desa dengan diantaranya menamatkan 0% SD, 15% SMP, 79% SLTA dan 6% menamatkan perguruan tinggi. Dari 174 aparat 11 orang (6%) adalah perempuan.

Tabel 2.1

| Banyaknya Satuan Wilayah Administrasi per Desa/Kelurahan di Kecamatan Ampelgading Tahun 2015 | | | |
|--|-----------|-------------|----------------|
| Desa/Kelurahan | Dusun | Rukun Warga | Rukun Tetangga |
| (1) | (2) | (3) | (4) |
| 01. Sokawati | 4 | 6 | 18 |
| 02. Tegalsari Barat | 3 | 6 | 29 |
| 03. Tegalsari Timur | 6 | 8 | 45 |
| 04. Kemuning | 2 | 2 | 10 |
| 05. Karangalok | 3 | 12 | 28 |
| 06. Wonogiri | 3 | 5 | 26 |
| 07. Blimbing | 2 | 4 | 14 |
| 08. Ampelgading | 4 | 4 | 19 |
| 09. Cibiyuk | 3 | 3 | 18 |
| 10. Karangengah | 2 | 4 | 16 |
| 11. Banglarangan | 2 | 5 | 20 |
| 12. Losari | 4 | 5 | 27 |
| 13. Ujunggede | 7 | 7 | 43 |
| 14. Jatirejo | 3 | 10 | 39 |
| 15. Kebagusan | 5 | 5 | 30 |
| 16. Sidokare | 2 | 6 | 29 |
| Jumlah | 55 | 92 | 411 |

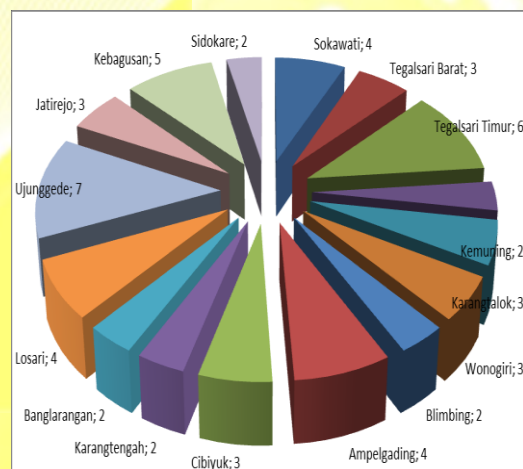
Sumber : Kecamatan Ampelgading Dalam Angka 2015

Tabel 2.2

| Pendidikan Aparat Desa/Kelurahan Menurut Tingkatannya per Desa/Kelurahan di Kecamatan Ampelgading Tahun 2015 | | | | |
|--|--------------------|-----------|------------|-----------|
| Desa/Kelurahan | Tingkat Pendidikan | | | |
| | SD | SLTP | SLTA | PT |
| (1) | (2) | (3) | (4) | (5) |
| 01. Sokawati | - | 2 | 4 | 1 |
| 02. Tegalsari Barat | - | 2 | 8 | 1 |
| 03. Tegalsari Timur | - | 4 | 9 | 2 |
| 04. Kemuning | - | 1 | 5 | 1 |
| 05. Karangalok | - | 2 | 12 | 1 |
| 06. Wonogiri | - | 2 | 13 | 2 |
| 07. Blimbing | - | 2 | 5 | 1 |
| 08. Ampelgading | - | - | 11 | - |
| 09. Cibiyuk | - | 1 | 7 | 1 |
| 10. Karangengah | - | 3 | 7 | - |
| 11. Banglarangan | - | 2 | 6 | - |
| 12. Losari | - | 1 | 9 | - |
| 13. Ujunggede | - | 2 | 10 | - |
| 14. Jatirejo | - | 2 | 9 | 1 |
| 15. Kebagusan | - | 1 | 10 | - |
| 16. Sidokare | - | - | 12 | - |
| Jumlah | 0 | 26 | 137 | 11 |

Sumber : Kecamatan Ampelgading Dalam Angka 2015

Grafik 2.1 Banyaknya Satuan Wilayah Administrasi per Desa/Kelurahan di Kecamatan Ampelgading 2015





Jumlah penduduk Kecamatan Ampelgading selama tahun 2015 sebanyak 66.266 jiwa yang terdiri atas 32.622 laki-laki dan 33.644 perempuan, dengan luas wilayah 53,30 km² kepadatan penduduk mencapai 1.243 jiwa/km².

Desa Tegalsari Timur merupakan wilayah dengan jumlah penduduk terbanyak 7.099 jiwa, desa Kemuning sebagai desa dengan jumlah penduduk terkecil yaitu sebanyak 1.335 jiwa. Sedangkan desa Sokawati merupakan desa dengan kepadatan penduduk terkecil 331 jiwa/km². Sex ratio penduduk Kecamatan Ampelgading sebesar 96,99 yang berarti jumlah penduduk perempuan 3,01 persen lebih banyak dari pada penduduk laki-laki.

Tabel 3.2

| Penduduk Menurut Kelompok Umur dan Jenis Kelamin di Kecamatan Ampelgading Tahun 2015 | | | |
|--|---------------|---------------|---------------|
| Kelompok Umur | Laki - laki | Perempuan | Jumlah |
| (1) | (2) | (3) | (4) |
| 0 - 4 | 2.855 | 2.831 | 5.686 |
| 5 - 9 | 3.005 | 2.898 | 5.903 |
| 10 - 14 | 3.264 | 2.878 | 6.142 |
| 15 - 19 | 3.112 | 3.056 | 6.168 |
| 20 - 24 | 2.420 | 2.485 | 4.905 |
| 25 - 29 | 2.149 | 2.257 | 4.406 |
| 30 - 34 | 2.222 | 2.470 | 4.692 |
| 35 - 39 | 2.246 | 2.505 | 4.751 |
| 40 - 44 | 2.414 | 2.372 | 4.786 |
| 45 - 49 | 2.155 | 2.305 | 4.460 |
| 50 - 54 | 1.985 | 2.096 | 4.081 |
| 55 - 59 | 1.560 | 1.585 | 3.145 |
| 60 - 64 | 1.153 | 1.237 | 2.390 |
| 65 - 69 | 857 | 921 | 1.778 |
| 70 - 74 | 606 | 716 | 1.322 |
| 75+ | 619 | 1.032 | 1.651 |
| Jumlah | 32.622 | 33.644 | 66.266 |

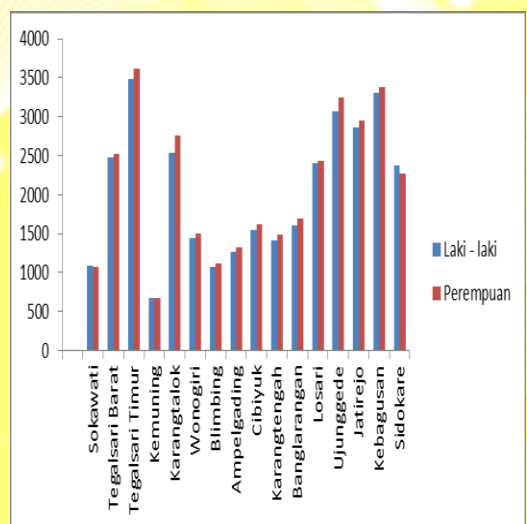
Sumber : Kecamatan Ampelgading Dalam Angka 2015

Tabel 3.1

| Jumlah Penduduk Menurut Jenis Kelamin per Desa/Kelurahan di Kecamatan Ampelgading Tahun 2015 | | | |
|--|---------------|---------------|---------------|
| Desa/Kelurahan | Laki - laki | Perempuan | Jumlah |
| (1) | (2) | (3) | (4) |
| 01. Sokawati | 1.094 | 1.073 | 2.167 |
| 02. Tegalsari Barat | 2.473 | 2.523 | 4.996 |
| 03. Tegalsari Timur | 3.488 | 3.611 | 7.099 |
| 04. Kemuning | 667 | 668 | 1.335 |
| 05. Karangtalok | 2.534 | 2.762 | 5.296 |
| 06. Wonogiri | 1.436 | 1.503 | 2.939 |
| 07. Blimbing | 1.077 | 1.111 | 2.188 |
| 08. Ampelgading | 1.270 | 1.330 | 2.600 |
| 09. Cibiyuk | 1.548 | 1.615 | 3.163 |
| 10. Karangtengah | 1.419 | 1.480 | 2.899 |
| 11. Banglarangan | 1.602 | 1.688 | 3.290 |
| 12. Losari | 2.410 | 2.439 | 4.849 |
| 13. Ujunggede | 3.063 | 3.252 | 6.315 |
| 14. Jatirejo | 2.865 | 2.950 | 5.815 |
| 15. Kebagusan | 3.306 | 3.374 | 6.680 |
| 16. Sidokare | 2.370 | 2.265 | 4.635 |
| Jumlah | 32.622 | 33.644 | 66.266 |

Sumber : Kecamatan Ampelgading Dalam Angka 2015

Grifik 3.3 Jumlah Penduduk per Desa/Kelurahan di Kecamatan Ampelgading 2015





Tersedianya sarana pendidikan sangat mempengaruhi minat dan kualitas belajar masyarakat.

Sampai tahun 2015 fasilitas pendidikan tertinggi yang tersedia di Kecamatan Ampelgading baru setingkat SLTA/SMK. Di Kecamatan Ampelgading terdapat 32 TK, 45 SD, 7 SLTP dan 5 SLTA/SMK. Desa Blimbing merupakan desa yang hanya tersedia TK dan SD. Sedangkan desa yang tersedia SLTA/SMK adalah Desa Ujunggede, Desa Jatirejo dan Desa Kebagusan.

Tabel 4.1

| Jumlah Sekolah Menurut Jenisnya per Desa/Kelurahan di Kecamatan Ampelgading Tahun 2015 | | | | | |
|--|--------------------|-----------|----------|-----------|---------------|
| Desa/Kelurahan | Tingkat Pendidikan | | | | |
| | TK | SD | SLTP | SLTA Umum | SLTA Kejuruan |
| (1) | (2) | (3) | (4) | (5) | (6) |
| 01. Sokawati | 1 | 2 | - | - | - |
| 02. Tegalsari Barat | 1 | 3 | 1 | - | - |
| 03. Tegalsari Timur | 2 | 4 | - | - | - |
| 04. Kemuning | 1 | 1 | - | - | - |
| 05. Karangtalok | 2 | 4 | - | - | - |
| 06. Wonogiri | 3 | 3 | 1 | - | - |
| 07. Blimbing | 1 | - | - | - | - |
| 08. Ampelgading | 2 | 2 | - | - | - |
| 09. Cibiyuk | 1 | 2 | - | - | - |
| 10. Karangtengah | 1 | 2 | 1 | - | - |
| 11. Banglarangan | 3 | 2 | - | - | - |
| 12. Losari | 4 | 3 | - | - | - |
| 13. Ujunggede | 3 | 4 | 1 | - | 1 |
| 14. Jatirejo | 3 | 4 | 1 | 1 | 1 |
| 15. Kebagusan | 2 | 4 | 2 | 1 | 1 |
| 16. Sidokare | 2 | 4 | - | - | - |
| Jumlah | 32 | 45 | 7 | 2 | 3 |

Sumber : Kecamatan Ampelgading Dalam Angka 2015

Tahukah anda : Kecamatan Ampelgading baru ada 1 SMK Negeri yang terletak di Desa Ujunggede



5

Sebagai sarana pelayanan kesehatan masyarakat, di Kecamatan Ampelgading terdapat 1 Puskesmas yang terletak di desa Losari sedangkan Pustu (puskesmas pembantu) ada 2 terletak di desa Blimbing dan desa Jatirejo.

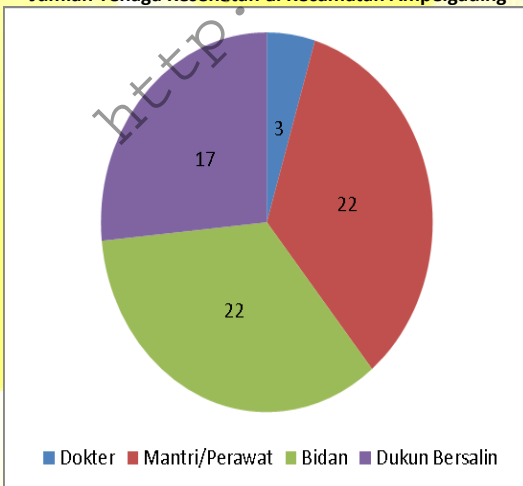
Untuk jumlah tenaga kesehatan sebagai pendukung pelayanan kesehatan tersebut di Kecamatan Ampelgading terdapat 3 Dokter, 22 Mantri / Perawat, 22 Bidan dan 17 Dukun Bersalin. Semuanya tersebar di 16 desa di wilayah Kecamatan Ampelgading.

Tabel 5.1

| Jumlah Tenaga Kesehatan Menurut Jenisnya per Desa/Kelurahan di Kecamatan Ampelgading Tahun 2015 | | | | |
|---|------------------|----------------|-----------|----------------|
| Desa/Kelurahan | Tenaga Kesehatan | | | |
| | Dokter | Mantri/Perawat | Bidan | Dukun Bersalin |
| (1) | (2) | (3) | (4) | (5) |
| 01. Sokawati | - | - | 1 | 2 |
| 02. Tegalsari Barat | - | - | 1 | 1 |
| 03. Tegalsari Timur | - | - | 2 | - |
| 04. Kemuning | 1 | - | 1 | - |
| 05. Karangtalok | - | - | 1 | - |
| 06. Wonogiri | - | 3 | 2 | - |
| 07. Blimbing | - | 2 | - | 2 |
| 08. Ampelgading | 1 | - | 1 | 1 |
| 09. Cibiuk | - | 1 | 1 | 2 |
| 10. Karangtengah | - | 1 | 1 | 1 |
| 11. Banglarangan | - | 2 | 2 | 2 |
| 12. Losari | - | 4 | 2 | 2 |
| 13. Ujunggede | - | 3 | 2 | 1 |
| 14. Jatirejo | - | 1 | 2 | 1 |
| 15. Kebagusan | 1 | 5 | 2 | - |
| 16. Sidokare | - | - | 1 | 2 |
| Jumlah | 3 | 22 | 22 | 17 |

Sumber : Kecamatan Ampelgading Dalam Angka 2015

Grafik 5
Jumlah Tenaga Kesehatan di Kecamatan Ampelgading



Tahukah anda : Masih banyaknya ibu-ibu dalam proses kelahirannya yang menggunakan dukun bersalin.



Pendataan program perlindungan sosial tahun 2011 telah selesai dan hasil pendataan tersebut menghasilkan penerima raskin di setiap Kecamatan tidak terkecuali Kecamatan Ampelgading. Dengan jumlah 16 desa, Desa Tegalsari Barat dan Desa Kebagusan merupakan desa yang paling banyak rumah tangga penerima raskin. Hal tersebut menandakan desa tersebut masih banyak rumah tangganya yang kurang mampu dibandingkan dengan desa lainnya.

Tabel 6.1

| PAGU ALOKASI PROGRAM BERAS UNTUK RUMAH TANGGA MISKIN KABUPATEN PEMALANG PERIODE BULAN JUNI SAMPAI DESEMBER 2012 KECAMATAN AMPELGADING | | |
|--|------------------|--------------------|
| NO | DESA / KELURAHAN | RTS-PM RASKIN 2012 |
| 1 | Sokawati | 276 |
| 2 | Tegalsari Barat | 460 |
| 3 | Tegalsari Timur | 669 |
| 4 | Kemuning | 111 |
| 5 | Karangtalok | 287 |
| 6 | Wonogiri | 137 |
| 7 | Blimbing | 128 |
| 8 | Ampelgading | 240 |
| 9 | Cibiyuk | 234 |
| 10 | Karangtengah | 198 |
| 11 | Banglarangan | 381 |
| 12 | Losari | 301 |
| 13 | Ujunggede | 420 |
| 14 | Jatirejo | 360 |
| 15 | Kebagusan | 512 |
| 16 | Sidokare | 416 |
| JUMLAH | | 5130 |

Sumber : TNP2K

Tahukah anda : Penduduk miskin masih banyak di Kecamatan Ampelgading.



Kecamatan Ampelgading pertanian padi sawah merupakan komoditi utama dengan luas penggunaan lahan sawah 2.575,29 Ha dan lahan bukan sawah 2.754,73 Ha. Dengan luas penggunaan lahan tersebut pada tahun 2015 mampu menghasilkan produktifitas 56,15 kw/ha padi sedangkan jagung 48 kw/ha, ubi kayu 13,57 kw/ha, bawang merah 11,93 kw/ha, cabe merah 4,38 kw/ha, tomat 31,88 kw/ha untuk timun 30 kw/ha. Oleh karena itu sebagian besar penduduk mempunyai mata pencaharian sebagai petani maupun buruh tani yaitu sekitar 12.858 petani dan 15.719 buruh tani.

Tabel 7.

| Luas Penggunaan Lahan (Ha) Menurut Jenisnya per Desa/Kelurahan di Kecamatan Ampelgading Tahun 2015 | | | |
|--|-----------------|-----------------|-----------------|
| Desa/Kelurahan | Sawah | Bukan Sawah | Jumlah |
| (1) | (2) | (3) | (4) |
| 01. Sokawati | 150,00 | 504,00 | 654,00 |
| 02. Tegalsari Barat | 368,64 | 218,82 | 587,46 |
| 03. Tegalsari Timur | 368,64 | 190,06 | 558,70 |
| 04. Kemuning | 33,16 | 46,56 | 79,72 |
| 05. Karangtalok | 151,53 | 158,92 | 310,45 |
| 06. Wonogiri | 328,76 | 174,95 | 503,71 |
| 07. Blimbing | 126,90 | 109,19 | 236,09 |
| 08. Ampelgading | 177,38 | 31,66 | 209,04 |
| 09. Cibiyuk | 106,60 | 76,45 | 183,05 |
| 10. Karangtengah | 57,38 | 37,05 | 94,43 |
| 11. Banglarangan | 81,92 | 194,86 | 276,78 |
| 12. Losari | 47,77 | 202,70 | 250,47 |
| 13. Junggede | 166,79 | 194,81 | 361,60 |
| 14. Jatrejo | 212,23 | 170,76 | 382,99 |
| 15. Kebagusan | 147,92 | 305,73 | 453,65 |
| 16. Sidokare | 49,67 | 138,21 | 187,88 |
| Jumlah | 2.575,29 | 2.754,73 | 5.330,02 |

Sumber : Kecamatan Ampelgading Dalam Angka 2015

Tahukah anda : Idola mata pencaharian masyarakat adalah di bidang pertanian.



Salah satu instrumen penunjang perekonomian dalam pemenuhan kredit untuk membiayai kebutuhan konsumsi dan investasi dalam ekonomi keberadaan lembaga keuangan/perbankan menjadi sangat startegis. Keberadaan lembaga keuangan/bank tidak hanya terpusat di kelurahan Ampelgading sebagai pusat pemerintahan tetapi menyebar ke beberapa desa. Kecamatan Ampelgading memiliki 2 bank umum dan 1 BKK.

Tabel 8.1

| Banyaknya BANK / Lembaga Keuangan Per Desa di Kecamatan Ampelgading Tahun 2015 | | |
|---|-------------------------|----------|
| Desa / Kelurahan | Bank / Lembaga Keuangan | |
| | Bank Umum | BKK |
| (1) | (2) | (3) |
| 01. Sokawati | - | - |
| 02. Tegalsari Barat | - | - |
| 03. Tegalsari Timur | - | - |
| 04. Kemuning | - | - |
| 05. Karangtalok | - | - |
| 06. Wonogiri | - | - |
| 07. Blimbing | - | - |
| 08. Ampelgading | 1 | 1 |
| 09. Cibiyuk | - | - |
| 10. Karangengah | - | - |
| 11. Banglarangan | - | - |
| 12. Losari | - | - |
| 13. Ujunggede | - | - |
| 14. Jatirejo | 1 | - |
| 15. Kebagusan | - | - |
| 16. Sidokare | - | - |
| Jumlah | 2 | 1 |

Sumber : Kecamatan Ampelgading Dalam Angka 2015

Tahukah anda :Terdapat 2 Bank Umum di Kecamatan Ampelgading.



Disamping pertanian yang menjadi sumber mata pencaharian utama, perdagangan juga berkembang dikecamatan Ampelgading. Pasar tradisional dengan bangunan permanen berjumlah 2 buah yg terdapat di desa Ampelgading dan desa Blimbing, disamping itu juga ada beberapa pasar tanpa bangunan permanen (pasar semut) biasa warga menyebutnya yang terletak di desa Tegalsari Timur, Ujunggede dan Sidokare.

Seiring dengan perkembangan sistem perdagangan maka diwilayah kecamatan Ampelgading juga terdapat beberapa mini market, baik yg dikelola dengan sistem waralaba maupun milik perorangan.

Tabel 9.1

| Banyaknya Pasar Menurut Jenisnya per Desa/Kelurahan di Kecamatan Ampelgading Tahun 2015 | | | | | |
|---|-------------|------|--------|-------|------|
| Desa/Kelurahan | Jenis Pasar | | | | |
| | Grosir | Umum | Sepeda | Hewan | Buah |
| (1) | (2) | (3) | (4) | (5) | (6) |
| 01. Sokawati | - | - | - | - | - |
| 02. Tegalsari Barat | - | - | - | - | - |
| 03. Tegalsari Timur | - | 1 | - | - | - |
| 04. Kemuning | - | - | - | - | - |
| 05. Karangtalok | - | - | - | - | - |
| 06. Wonogiri | - | - | - | - | - |
| 07. Blimbing | - | 1 | - | - | - |
| 08. Ampelgading | - | 1 | - | - | - |
| 09. Cibiyuk | - | - | - | - | - |
| 10. Karangtengah | - | - | - | - | - |
| 11. Banglarangan | - | - | - | - | - |
| 12. Losari | - | - | - | - | - |
| 13. Ujunggede | - | 1 | - | - | - |
| 14. Jatirejo | - | - | - | - | - |
| 15. Kebagusan | - | - | - | - | - |
| 16. Sidokare | - | 1 | - | - | - |
| Jumlah | - | 5 | - | - | - |

Tahukah anda: Adanya pasar semut yang terletak di desa Sidokare Kecamatan Ampelgading



10

Jumlah penduduk antar Kecamatan di Kabupaten Pemalang, menempatkan Kecamatan Ampelgading dalam urutan ke sembilan dari 14 desa setelah Kecamatan Bantarbolang dari total jumlah penduduk Kabupaten Pemalang.

Dengan luas wilayah Kabupaten Pemalang sekitar 1.115,31 km² yang didiami oleh 1.288.566 jiwa maka rata-rata tingkat kepadatan penduduk Kabupaten Pemalang adalah sebanyak 1.155 jiwa/km². Kecamatan yang paling tinggi tingkat kepadatan penduduknya adalah Kecamatan Comal yaitu sebanyak 3.337 jiwa/km², sedangkan yang paling rendah adalah Kecamatan Watukumpul 501 jiwa/km².

Tabel 10.

| Kepadatan Penduduk Per Kecamatan di Kabupaten Pemalang Tahun 2015 | | | |
|---|------------|--------------------|-----------|
| Kecamatan | Luas (Km2) | Banyaknya Penduduk | Kepadatan |
| (1) | (2) | (3) | (4) |
| 01. MOGA | 41,41 | 63.301 | 1528,6 |
| 02. WARUNGPRING | 26,31 | 38.707 | 1471,2 |
| 03. PULOSARI | 87,52 | 55.666 | 636,0 |
| 04. BELIK | 124,54 | 104.131 | 836,1 |
| 05. WATUKUMPUL | 129,02 | 64.581 | 500,6 |
| 06. BODEH | 85,98 | 54.317 | 631,7 |
| 07. BANTARBOLANG | 139,19 | 71.570 | 514,2 |
| 08. BANDUDONGKAL | 90,32 | 97.041 | 1074,4 |
| 09. PEMALANG | 101,93 | 177.118 | 1737,6 |
| 10. TAMAN | 67,41 | 161.301 | 2392,8 |
| 11. PETARUKAN | 81,29 | 146.293 | 1799,6 |
| 12. AMPELGADING | 53,3 | 66.266 | 1243,3 |
| 13. COMAL | 26,54 | 88.554 | 3336,6 |
| 14. ULUJAMI | 60,55 | 99.720 | 1646,9 |
| Jumlah | 1115,31 | 1.288.566 | 1155,3 |
| 2013 | 1115,31 | 1.284.236 | 1151,5 |

Sumber : Kabupaten Pemalang Dalam Angka Tahun 2016



**SENSUS
EKONOMI**

DATA

MENCERDASKAN BANGSA

Enlighten The Nation

<http://pemalangkab.bps.go.id>



**BADAN PUSAT STATISTIK
KABUPATEN PEMALANG**

Jalan Tentara Pelajar 16 Pemalang

Telp/Fax : (0284) 321169 Email: bps3327@bps.go.id

Homepage: <http://pemalangkab.bps.go.id/>