



No. Katalog : 1102001.1803121

# SRAGI DALAM ANGKA 2012



**Badan Pusat Statistik**  
**Kabupaten Lampung Selatan**

SRAGI  
DALAM ANGKA  
2012

<http://lampungselatankab.bps.go.id>

## SRAGI DALAM ANGKA 2012

ISSN : -

No. Publikasi : 18036.1218

Katalog BPS : 1102001.1803121

Ukuran Buku : 15 cm x 21 cm

Jumlah Halaman : xvii + 56 Halaman

Pengarah :

**Ka. BPS Kabupaten Lampung Selatan**

Naskah :

**Zaenal Suryono**

Penyunting :

**Seksi NWA, BPS Kabupaten Lampung Selatan**

Gambar Kulit :

**Seksi IPDS, BPS Kabupaten Lampung Selatan**

Diterbitkan oleh :

**BPS Kabupaten Lampung Selatan**

Dicetak oleh :

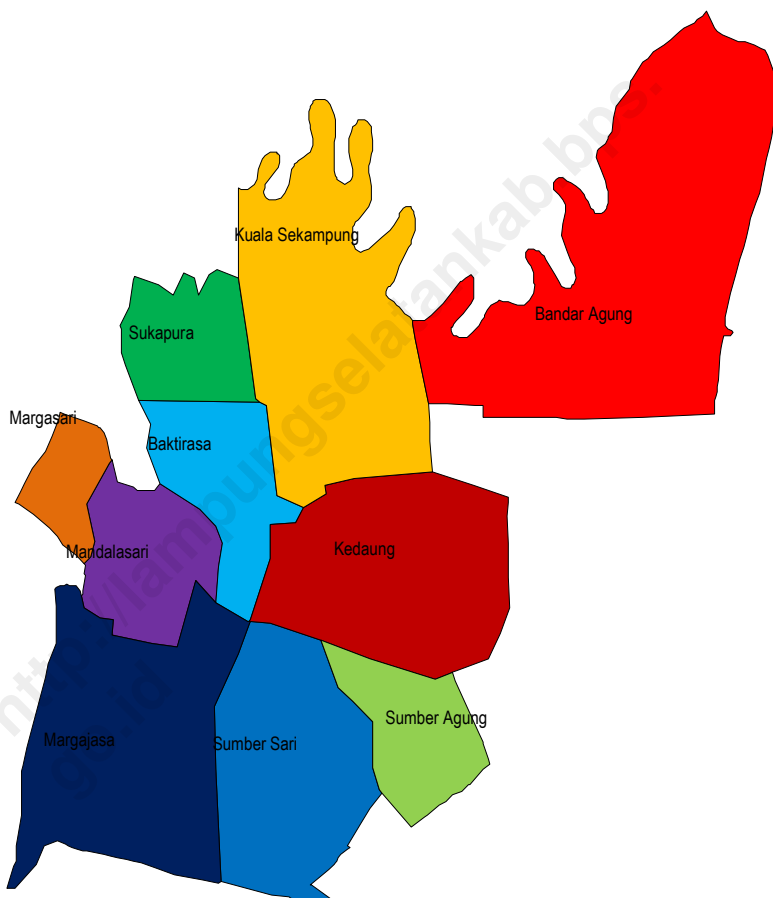
**CV. Pradana**

**Boleh dikutip dengan menyebutkan sumbernya**

---

## PETA ADMINISTRATIF KECAMATAN SRAGI

---



---

## LAMBANG DAERAH KABUPATEN LAMPUNG SELATAN

---



### 1. BENTUK LAMBANG

Lambang Daerah Kabupaten Lampung Selatan berbentuk Perisai.

### 2. WARNA LAMBANG

Warna Lambang Daerah terdiri dari biru muda, kuning emas, biru tua, merah, putih, hijau, coklat dan hitam, yang masing-masing warna melambangkan :

- biru muda melambangkan perubahan, kejujuran, kemakmuran, ketaatan dan takwa;
- kuning emas melambangkan keagungan dan kejayaan serta kebesaran cita dan masyarakat untuk membangun daerah dan negaranya;
- biru tua melambangkan laut, kesetiaan, ketekunan dan ketabahan juga melambangkan kekayaan sungai dan lautan yang merupakan sumber perikanan dan kehidupan para nelayan;

- 
- d. merah melambangkan keberanian dan kedinamisan;
  - e. putih melambangkan kesucian;
  - f. hijau melambangkan kesejahteraan dan kecerdasan; dan
  - g. coklat melambangkan tanah yang subur untuk ladang dan sawah.

### **3. ISI LAMBANG**

Isi Lambang Daerah mempunyai makna terdiri atas :

- a. kata Lampung Selatan berarti Daerah Kabupaten Lampung Selatan;
- b. pita berwarna merah melambangkan keberanian;
- c. bintang emas bersegi 5 (lima) melambangkan nilai-nilai keagamaan;
- d. siger melambangkan mahkota keagungan adat budaya dan tingkat kehidupan terhormat;
- e. bergerigi 7 (tujuh) melambangkan 7 (tujuh) marga antara lain (Marga Pesisir/Rajabasa, Marga Legun, Marga Katibung, Marga Dantaran, Marga Ratu, Marga Sekampung Ilir dan Marga Sekampung Udik);
- f. setangkai Padi berjumlah 14 (empat belas) bulir, Kapas berjumlah 11 (sebelas) tangkai, Mutiara pada Siger berjumlah 56 (lima puluh enam) butir, merujuk pada hari jadi Kabupaten Lampung Selatan 14 November 1956;
- g. gunung, laut, daratan dan pohon kelapa melambangkan kekayaan alam;
- h. aksara Lampung yang berarti suka bermusyawarah untuk menuju mufakat;
- i. sebuah badik melambangkan keperwiraan; dan
- j. besarnya Lambang disesuaikan dengan keperluan.

---

## **SAMBUTAN**

Kecamatan Sragi Dalam Angka tahun 2012 adalah merupakan publikasi yang dihimpun oleh Koordinator Statistik Kecamatan Badan Pusat Statistik Kabupaten Lampung Selatan patut kita syukuri dan sambut dengan gembira.

Publikasi ini menyajikan berbagai informasi dan data statistik tentang pelaksanaan program pembangunan di Kecamatan Sragi dan dihimpun dari berbagai Instansi Pemerintah maupun Swasta di Kecamatan Sragi

Untuk dapat meningkatkan mutu data statistik yang baik, diharapkan kerjasama dan peran aktif dari berbagai instansi Pemerintah maupun Swasta. Sehingga dengan demikian publikasi Lampung Selatan Dalam Angka merupakan sumber informasi satu-satunya yang layak dipercaya untuk dimanfaatkan sebagai pedoman proses perencanaan, pelaksanaan dan evaluasi pembangunan.

Semoga publikasi ini bermanfaat bagi kita semua.

Kalianda, November 2012  
**Camat Sragi,**

**DARSITO, SP,**

---

## KATA PENGANTAR

Penerbitan publikasi Kecamatan Sragi Dalam Angka tahun 2012 adalah kelanjutan dari penerbitan tahun sebelumnya. Publikasi ini merupakan hasil kerja Koordinator Statistik Kecamatan (KSK) BPS Kabupaten Lampung Selatan. Penyusunan dan penyajian tabel-tabel yang ada, disesuaikan dengan ketersediaan data pada sumber data (Dinas/Instansi).

Ucapan terima kasih disampaikan kepada Bapak Camat Sragi yang telah membantu dalam upaya pelaksanaan dan penerbitan, sehingga publikasi ini dapat diselesaikan dengan baik.

Penghargaan yang setinggi-tingginya kami sampaikan kepada semua pihak, terutama Dinas/Instansi di Kecamatan Sragi atas kerjasamanya, yang telah memberikan data sehingga publikasi ini dapat diterbitkan.

Semoga publikasi ini dapat bermanfaat bagi kita semua, guna menunjang pembangunan yang sedang dan akan kita laksanakan.

Sragi,      November 2012  
**KSK SRAGI,**

**ZAENAL SURYONO**



---

## DAFTAR ISI

-	Peta Administrasi Kecamatan Sragi .....	i
-	Lambang Daerah Kabupaten Lampung Selatan .....	ii
-	Sambutan Camat Sragi .....	iv
-	Kata Pengantar .....	v
-	Daftar Isi .....	vii
-	Daftar Tabel .....	viii
-	Daftar Gambar .....	xi
-	Pendahuluan	
➤	Sejarah Singkat Kecamatan Sragi .....	xiii
➤	Geografi .....	xiv
<b>BAB I</b>	<b>GEOGRAFI .....</b>	<b>1</b>
<b>BAB II</b>	<b>PEMERINTAHAN .....</b>	<b>8</b>
<b>BAB III</b>	<b>KEPENDUDUKAN.....</b>	<b>13</b>
<b>BAB IV</b>	<b>SOSIAL .....</b>	<b>22</b>
<b>BAB V</b>	<b>PERTANIAN .....</b>	<b>32</b>
<b>BAB VI</b>	<b>PERINDUSTRIAN DAN PERDAGANGAN .....</b>	<b>39</b>
<b>BAB VII</b>	<b>KEUANGAN DAN HARGA .....</b>	<b>44</b>

---

## DAFTAR TABEL

### **BAB I GEOGRAFI**

Tabel 1.1	Letak Kecamatan Sragi menurut Batas Wilayah, 2011 .....	3
Tabel 1.2	Luas Wilayah menurut Desa di Kecamatan Sragi, 2011 .....	4
Tabel 1.3	Tinggi Wilayah di Atas Permukaan Laut (DPL) menurut Desa di Kecamatan Sragi, 2011 .....	5
Tabel 1.4	Letak Geografis Kecamatan Sragi menurut Desa dan Pantai/Bukan Pantai, 2011 .....	6
Tabel 1.5	Jarak dari Desa ke Ibukota Kecamatan dan Ibukota Kabupaten, 2011.....	7

### **BAB II PEMERINTAHAN**

Tabel 2.1	Klasifikasi Desa di Kecamatan Sragi, 2011 .....	10
Tabel 2.2	Status Desa di Kecamatan Sragi, 2011 .....	11
Tabel 2.3	Jumlah Dusun, Rukun Warga (RW) dan Rukun Tetangga (RT) di Kecamatan Sragi, 2011 .....	12

### **BAB III PENDUDUK DAN KETENAGAKERJAAN**

Tabel 3.1	Penduduk Kecamatan Sragi menurut Jenis Kelamin dan Sex Ratio Tahun 2003 – 2011.....	15
Tabel 3.2	Jumlah Penduduk menurut Kelompok Umur dan Jenis Kelamin di Kecamatan Sragi, 2011 .....	16
Tabel 3.3	Jumlah Penduduk Kecamatan Sragi menurut Desa Jenis Kelamin dan Sex Ratio, 2011.....	17
Tabel 3.4	Kepadatan Penduduk Kecamatan Sragi menurut Desa, 2011.....	18
Tabel 3.5	Pentahapan Keluarga Sejahtera Kecamatan Sragi menurut Desa, 2011 .....	19
Tabel 3.6	Pencapaian Akseptor KB Kecamatan Sragi menurut Desa dan Alat Kontrasepsi, 2011 .....	20

---

Tabel 3.7	Banyaknya Pasangan Usia Subur (PUS) Kecamatan Sragi menurut Desa dan Kelompok Umur, 2011 .....	21
-----------	--	----

#### **BAB IV      SOSIAL**

Tabel 4.1	Banyaknya Sekolah di Kecamatan Sragi menurut Desa dan Tingkatannya, 2011 .....	24
Tabel 4.2	Banyaknya Murid Sekolah Dasar (SD) Negeri dan Swasta di Kecamatan Sragi menurut Kelas dan Jenis Kelamin, 2011 .....	25
Tabel 4.3	Banyaknya Fasilitas Kesehatan menurut Desa di Kecamatan Sragi, 2011.....	27
Tabel 4.4	Jumlah Tenaga Kesehatan menurut Desa di Kecamatan Sragi, 2011.....	28
Tabel 4.5	Banyaknya Tempat Ibadah menurut Desa di Kecamatan Sragi, 2011.....	29
Tabel 4.6	Banyaknya Nikah, Cerai, Talak dan Rujuk menurut Desa di Kecamatan Sragi, 2011 .....	30
Tabel 4.7	Keberadaan Srana Lapangan Olahraga menurut Desa di Kecamatan Sragi, 2011 .....	31

#### **BAB V        PERTANIAN**

Tabel 5.1	Luas Panen dan Produksi Tanaman Pangan di Kecamatan Sragi menurut Komodit, 2011.....	35
Tabel 5.2	Luas Panen dan Produksi Tanaman Sayuran di Kecamatan Sragi, 2011.....	36
Tabel 5.3	Luas Panen dan Produksi Tanaman Perkebunan di Kecamatan Sragi, 2011.....	37
Tabel 5.4	Populasi Ternak menurut Desa dan Jenis Ternak di Kecamatan Sragi, 2011 .....	38

#### **BAB VI      PERINDUSTRIAN DAN ENERGI**

Tabel 6.1	Banyaknya Pasar, Toko, Rumah Makan dan Hotel menurut Desa di Kecamatan Sragi, 2011.....	41
-----------	---	----

---

Tabel 6.2	Jumlah Industri/Kerajinan Rakyat menurut Desa di Kecamatan Sragi, 2011.....	42
Tabel 6.3	Banyaknya Bank Koperasi menurut Desa di Kecamatan Sragi, 2011.....	43

## **BAB VII KEUANGAN DAN HARGA**

Tabel 7.1	Realisasi Penerimaan Pajak bumi dan Bangunan (PBB) menurut Desa di Kecamatan Sragi, 2011 .....	46
Tabel 7.2	Rata-rata Harga Komoditi Pertanian di Kecamatan Sragi menurut Desa, 2011.....	47
Tabel 7.3	Rata-rata Harga Kebutuhan Pokok di Kecamatan Sragi menurut Jenisnya, 2011 .....	48

---

## DAFTAR GAMBAR

Gambar 1	Perbandingan Luas Desa di Kecamatan Sragi (persen) Tahun 2011 .....	50
Gambar 2	Piramida Penduduk Kecamatan Sragi menurut Kelompok Umur dan Jenis Kelamin, 2011 .....	51
Gambar 3	Penduduk Kecamatan Sragi menurut Desadan Jenis Kelamin, 2011 .....	52
Gambar 4	Pentahapan Keluarga Sejahtera Kecamatan Sragi Tahun 2011 .....	53
Gambar 5	Banyaknya Sekolah Negeri dan Swasta di Kecamatan Sragi menurut Tingkatannya, 2011 .....	54

---

## PENDAHULUAN

### ***Sejarah Singkat Kecamatan Sragi***

Kecamatan Sragi merupakan pemekaran dari Kecamatan Palas, Dibentuk berdasarkan Surat Menteri Dalam Negeri Nomor : 138/1433/POUD tanggal 24 April 1990, Surat Keputusan Gubernur Kepala Daerah Tingkat I Lampung Nomor : G/305/B.II/HK/1990 tanggal 17 Agustus 1990, Surat Gubernur Kepala Daerah Tingkat I Lampung Nomor : 138/3360/01/1991 tanggal 14 Nopember 1991, dan Surat Menteri Dalam Negeri Nomor : 821/25/1836/POUD tanggal 17 April 1996.

Kecamatan Sragi Terbentuk berdasarkan Peraturan Daerah Kabupaten Lampung Selatan Nomor : 42 tanggal 12 Desember 2000, dan diresmikan pada tanggal 5 Pebruari 2001 oleh Zulkifli Anwar sebagai Bupati Lampung Selatan. Sejarah kecamatan sragi tidak terlepas dari Kecamatan Pembantu sragi yang merupakan cikal bakal menjadi Kecamatan Sragi, Kecamatan Pembantu Sragi di resmikan oleh Bupati Lampung Selatan pada tanggal 25 Februari 1991, Dan dipimpin oleh Ridjwar Ar, Ba. sebagai Camat pembantu.

Pada awalnya Kecamatan Sragi membawahi 9 Desa dan pada Tahun 2005 menjadi 10 Desa.

---

## **Geografi**

Secara geografi, Kecamatan Sragi merupakan daerah tropis seperti daerah lain di Indonesia. Dan sebagian besar Penduduk Kecamatan Sragi berpenghasilan dari Pertanian Tanaman Padi sawah, dan rata – rata ketinggian 26,6 Mdpl, hasil ini di dapat dari pengukuran dengan alat GPS (*Global Positioning System*).

Pusat pemerintahan (ibukota) Kecamatan Sragi terletak di Desa Kuala Sekampung dengan batas-batas wilayah adalah sebagai berikut :

- Sebelah Utara : berbatasan dengan Kec. Pasir Sakti Kab. Lampung Timur
- Sebelah Selatan : berbatasan dengan Laut Jawa
- Sebelah Timut : berbatasan dengan Kec. Ketapang
- Sebelah Barat : berbatasan dengan Kec. Palas

Jarak tempuh rata-rata wilayah desa di Kecamatan Sragi adalah 6,17 kilometer ke ibukota kecamatan (Desa Kuala Sekampung) dan 33,89 kilometer menuju ibukota kabupaten (Kalianda).

---

## PENJELASAN UMUM

Tanda-tanda, satuan-satuan dan lain-lainnya yang digunakan dalam publikasi ini adalah sebagai berikut :

### 1. TANDA-TANDA/SYMBOLS

Data belum tersedia/ <i>Data not yet available</i> .....	: ...
Data tidak tersedia/ <i>Data not available</i> .....	: -
Data dapat diabaikan/ <i>Data negligible</i> .....	: 0
Tanda decimal/ <i>Decimal point</i> .....	: .
Angka Sementara/ <i>Preliminary figures</i> .....	: *
Angka sangat sementara/ <i>Very preliminary figures</i> .....	: **
Angka sangat-sangat sementara/ <i>Very-very preliminary figures</i> ..	: ***
Angka diperbaiki/ <i>Revised figures</i> .....	: r
Angka perkiraan/ <i>Estimated figures</i> .....	: e
Rupiah/ <i>Rupiahs</i> .....	: Rp.
Meter/ <i>meter</i> .....	: m
Kilometer/ <i>kilometer</i> .....	: km
Kilometer persegi/ <i>kilometer per square</i> .....	: km <sup>2</sup>
Hektar/ <i>hectare</i> .....	: ha

### 2. SATUAN/UNITS

Meter (m)/ <i>meters (m)</i> .....	: 100 cm
Kilometer (km)/ <i>kilometers (km)</i> .....	: 1.000 meter/meters
Kwintal (kw)/ <i>quintal (q)</i> .....	: 100 kg
Ton/ <i>ton</i> .....	: 1.000 kg
Liter/ <i>litre</i> .....	: 1.000 ml

Satuan lain : pohon, ekor, butir, helai/lembar, jam, menit, persen



# **GEOGRAFI**

**1**



## GEOGRAFI

### Geography

- Keadaan Geografis/*Geographical Notes*

### 1. Keadaan Geografis

Luas Kecamatan Sragi secara keseluruhan 98,34 Km<sup>2</sup> dengan Desa Bandar Agung Sebagai Desa terluas, yaitu 14,35 Km<sup>2</sup>. Dari luas keseluruhan Kecamatan Sragi, 50,73 Ha digunakan sebagai lahan sawah, sedangkan sisanya yaitu merupakan lahan bukan sawah.

Jenis penggunaan lahan sawah yang terbanyak adalah tadah hujan dengan satu kali penanaman padi dalam setahun. Sedangkan jenis penggunaan lahan bukan sawah yang terbanyak adalah ladang/huma.

Kecamatan Sragi merupakan daratan dengan ketinggian dari permukaan laut yang bervariasi. Rata-rata ketinggian Desa di Kecamatan Sragi 26,6 m dari permukaan laut.

### 1. *Geographical Condition*

*Sragi subdistrict of overall area of 98,34 Km<sup>2</sup> with the village Of Airports As the widest Villages, namely 14,35 Km<sup>2</sup>. area: whole Districts Sragi, 50,73 Ha used as paddy fields, while the rest of the land instead of the rice fields.*

*Land use types are the most rice fields is rainwater with a one-time planting of rice in a year. While this type of land use is not the most rice fields are the fields/huma.*

*Sragi subdistrict of the Mainland with the altitude from the sea level. The average altitude of the villages in Kecamatan Sragi 26.6 m from sea level.*



Tabel 1.1.  
Letak Kecamatan Sragi  
menurut Batas Wilayah  
Tahun 2011

Arah Mata Angin	Batas-Batas
(1)	(2)
Utara	Kecamatan Pasir Sakti Kab.Lampung Timur
Timur	Laut Jawa
Selatan	Kecamatan Ketapang
Barat	Kecamatan Palas

*Sumber : Kantor Kecamatan Sragi*

Tabel 1.2  
Luas Wilayah menurut Desa  
di Kecamatan Sragi  
Tahun 2011

Desa	Luas	
	Km <sup>2</sup>	Ha
(1)	(2)	(3)
1. Bakti Rasa	7,16	716
2. Sukapura	6,89	689
3. Mandalasari	9,05	905
4. Sumber Sari	10,17	1017
5. Margajasa	11,50	1 150
6. Kedaung	13,94	1 394
7. Sumber Agung	10,80	1 080
8. Kuala Sekampung	8,48	848
9. Bandar Agung	14,35	1 435
10. Margasari	6,00	600
Jumlah	98,34	9 834

*Sumber : Kantor Kecamatan Sragi*

Tabel 1.3  
Rata-Rata Ketinggian dari Permukaan Laut  
di Kecamatan Sragi menurut Desa  
Tahun 2011

Desa	Rata-rata Ketinggian (meter)
(1)	(2)
1. Bakti Rasa	33,0
2. Sukapura	26,0
3. Mandalasari	39,0
4. Sumber Sari	33,0
5. Margajasa	38,0
6. Kedaung	21,0
7. Sumber Agung	22,0
8. Kuala Sekampung	16,0
9. Bandar Agung	1,0
10. Margasari	37,0
Rata-rata	26,6

*Sumber : Kantor Kecamatan Sragi*

Tabel 1.4  
 Letak Geografis Kecamatan Sragi  
 menurut Desa dan Pantai/Bukan Pantai  
 Tahun 2011

Desa	Pantai	Bukan Pantai		
		Lembah/ DAS	Lereng/ Bukit	Dataran
(1)	(2)	(3)	(4)	(5)
1. Bakti Rasa	-	-	-	√
2. Sukapura	-	-	-	√
3. Mandalasari	-	-	-	√
4. Sumber Sari	-	-	-	√
5. Margajasa	-	-	-	√
6. Kedaung	-	-	-	√
7. Sumber Agung	-	-	-	√
8. Kuala Sekampung	-	-	-	√
9. Bandar Agung	√	-	-	-
10. Margasari	-	-	-	√

*Sumber : Kantor Kecamatan Sragi*

Tabel 1.5  
 Jarak Desa ke Kantor Kecamatan dan  
 Kabupaten menurut Desa  
 Tahun 2011

Desa	Jarak ke Kantor (Km)	
	Kecamatan	Kabupaten
(1)	(2)	(3)
1. Bakti Rasa	4,00	26,00
2. Sukapura	4,00	26,00
3. Mandalasari	6,00	28,00
4. Sumber Sari	9,00	37,00
5. Margajasa	8,00	30,00
6. Kedaung	3,00	31,00
7. Sumber Agung	9,00	37,00
8. Kuala Sekampung	0,50	28,00
9. Bandar Agung	5,00	33,00
10. Margasari	7,00	29,00
Rata-Rata	6,17	33,89

Sumber : Kantor Kecamatan Sragi

**PEMERINTAHAN**

**2**





## PEMERINTAHAN

### *Government*

- Pemerintahan Daerah/*Regional Government*

## 2. Pemerintahan Daerah

Kecamatan Sragi pada tahun 2011 terbagi dalam 10 desa, 55 Dusun, dan 229 Rukun Tetangga (RT). Dari keseluruhan desa yang ada, di Kecamatan Sragi semuanya sudah berstatus definif.

Klasifikasi desa di Kecamatan Sragi seluruhnya merupakan desa swadaya.

## 2. *Regional Government*

*Sragi subdistrict in 2011 is divided in 10 villages, 55 Hamlets, and 229 Rt (RT). Of the whole village is there, everything is already in Sragi status definif.*

*Classification of villages in Sragi Subdistriction is entirely a self-help villages.*

Tabel 2.1  
Klasifikasi Desa  
di Kecamatan Sragi menurut Desa  
Tahun 2011

Desa	Klasifikasi Desa		
	Swadaya	Swakarya	Swasembada
(1)	(2)	(3)	(4)
1. Bakti Rasa	√	-	-
2. Sukapura	√	-	-
3. Mandalasari	√	-	-
4. Sumber Sari	√	-	-
5. Margajasa	√	-	-
6. Kedaung	√	-	-
7. Sumber Agung	√	-	-
8. Kuala Sekampung	√	-	-
9. Bandar Agung	√	-	-
10. Margasari	√	-	-

Sumber : Kantor Kecamatan Sragi

Tabel 2.2  
 Status Desa di Kecamatan Sragi  
 menurut Desa  
 Tahun 2011

Desa	Status Desa	
	Definitif	Persiapan
(1)	(2)	(3)
1. Bakti Rasa	√	-
2. Sukapura	√	-
3. Mandalasari	√	-
4. Sumber Sari	√	-
5. Margajasa	√	-
6. Kedaung	√	-
7. Sumber Agung	√	-
8. Kuala Sekampung	√	-
9. Bandar Agung	√	-
10. Margasari	√	-

*Sumber : Kantor Kecamatan Sragi*

Tabel 2.3  
Banyaknya Dusun, RW dan RT  
di Kecamatan Sragi menurut Desa  
Tahun 2011

Desa	Dusun	RW	RT
(1)	(2)	(3)	(4)
1. Bakti Rasa	8	16	32
2. Sukapura	5	10	20
3. Mandalasari	9	11	28
4. Sumber Sari	5	10	20
5. Margajasa	5	8	17
6. Kedaung	4	14	32
7. Sumber Agung	6	8	19
8. Kuala Sekampung	4	9	21
9. Bandar Agung	6	12	28
10. Margasari	3	6	12
Jumlah	55	104	229

Sumber : Kantor Kecamatan Sragi

# KEPENDUDUKAN





## PENDUDUK DAN KELUARGA BERENCANA

### Population and Family Planning

- Penduduk/*Population*

### 3. Penduduk dan Keluarga Berencana

Komposisi penduduk Kecamatan Sragi didominasi oleh penduduk muda/dewasa. Jumlah penduduk Kecamatan Sragi 34 581 jiwa pada tahun 2011. Dengan luas wilayah sekitar 98,34 km<sup>2</sup>, setiap km<sup>2</sup> ditempati penduduk sebanyak 351 jiwa pada tahun 2011.

Jumlah keluarga pra sejahtera pada tahun 2011 sebesar 4 537 kepala keluarga (KK), sejahtera I sebesar 2036 KK, sejahtera II sebesar 2 236KK, sejahtera III sebesar 639 KK.

Program Keluarga Berencana (KB) di Kecamatan sragi pada tahun 2011 dapat dinilai cukup berhasil. Ini dibuktikan dengan meningkatnya jumlah akseptor aktif, menjadi 5 183 orang.

### 3. *Population and Family Planning*

*Sragi Subdistrict residents composition is dominated by young/adult population. Sragi Subdistrict 34 population of 581 inhabitants in 2011. With an area of about 98,34 km<sup>2</sup>, population is occupied as much as every km<sup>2</sup> 351 inhabitants in 2011.*

*The number of families pre-prosperous in 2011 by 4 537 families (KK), prosperous I of 2036 KK, prosperous II of 2 236KK, prosperous III amounted to 639 KK.*

*Family planning Program (KB) in sragi in 2011 can be considered quite successful. This is evidenced by the increasing number of acceptors on, be 5 183 people*

Tabel 3.1  
Penduduk Kecamatan Sragi  
menurut Jenis Kelamin dan Sex Ratio  
Tahun 2003 - 2011

T a h u n	Laki-laki	Perempuan	Jumlah	Sex Ratio
(1)	(2)	(3)	(4)	(5)
2003	15 442	14 233	29 675	108,49
2004	15 746	14 379	30 125	109,51
2005	15 897	14 856	30 753	107,01
2006	16 230	15 110	31 340	107,41
2007	16 028	16 688	32 716	96,05
2008	16 854	16 046	32 900	105,04
2009	16 109	15 385	31 494	104,71
2010	16 226	15 428	31 654	105,17
2011	17 573	17 008	34 581	103,32

*Sumber : Badan Pusat Statistik Kabupaten Lampung Selatan*

Keterangan :  
 1. Tahun 2003 hasil P4B  
 2. Tahun 2004 s.d 2007 hasil proyeksi Penduduk  
 3. Tahun 2010 hasil Sensus Penduduk

Tabel 3.2  
Jumlah Penduduk Kecamatan Sragi  
Menurut Kelompok Umur, Jenis Kelamin dan Sex Ratio  
Tahun 2011

Kelompok Umur	Laki-laki	Perempuan	Jumlah	Sex Ratio
(1)	(2)	(3)	(4)	(5)
0 - 4	1.625	1.499	3.124	108,41
5 - 9	1.720	1.620	3.340	106,17
10 - 14	1.684	1.590	3.274	105,91
15 - 19	1.415	1.354	2.769	104,51
20 - 24	1.262	1.245	2.507	101,37
25 - 29	1.466	1.500	2.966	97,73
30 - 34	1.380	1.324	2.704	104,23
35 - 39	1.272	1.246	2.518	102,09
40 - 44	1.112	1.033	2.145	107,65
45 - 49	935	841	1.776	111,18
50 - 54	734	669	1.403	109,72
55 - 59	596	529	1.125	112,67
60 - 64	410	432	842	94,91
65 - 69	341	303	644	112,54
70 - 74	215	191	406	112,57
75 +	257	197	454	130,46
<b>Jumlah</b>	16.424	15.573	31.997	105,46

Keterangan : Data diolah hasil proyeksi



Tabel 3.3  
Jumlah Penduduk di Kecamatan Sragi  
menurut Desa, Jenis Kelamin dan Sex Ratio  
Tahun 2011

Desa	Laki-laki	Perempuan	Jumlah	Sex Ratio
(1)	(3)	(4)	(5)	(6)
1. Bakti Rasa	2.752	3.007	5.759	91,52
2. Sukapura	2.426	2.243	4.669	108,16
3. Mandalasari	1.693	1.670	3.363	101,38
4. Sumber Sari	1.089	1.047	2.136	104,01
5. Margajasa	1.136	1.088	2.224	104,41
6. Kedaung	1.891	1.830	3.721	103,33
7. Sumber Agung	1.891	1.855	3.746	101,94
8. Kuala Sekampung	1.514	1.598	3.112	94,74
9. Bandar Agung	2.752	2.273	5.025	121,07
10. Margasari	429	397	826	108,06
Jumlah	17.573	17.008	34.581	103,32

Sumber : Kantor Kecamatan Sragi

Tabel 3.4  
Kepadatan Penduduk di Kecamatan Sragi  
Dirinci Per Desa  
Tahun 2011

Desa	Luas (Km <sup>2</sup> )	Penduduk (Jiwa)	Kepadatan Penduduk (Jiwa/Km <sup>2</sup> )
(1)	(2)	(3)	(4)
1. Bakti Rasa	7,16	5.759	804,33
2. Sukapura	6,89	4.669	677,65
3. Mandalasari	9,05	3.363	371,60
4. Sumber Sari	10,17	2.136	210,03
5. Margajasa	11,50	2.224	193,39
6. Kedaung	13,94	3.721	266,93
7. Sumber Agung	10,80	3.746	346,85
8. Kuala Sekampung	8,48	3.112	366,98
9. Bandar Agung	14,35	5.025	350,17
10. Margasari	6,00	826	137,67
Jumlah	98,34	34.581	351,65

Sumber : Kantor Kecamatan Sragi

Tabel 3.5  
Pentahapan Keluarga Sejahtera  
Di Kecamatan Sragi Dirinci Per Desa  
Tahun 2011

Desa	Keluarga Prasejahtera	Keluarga Sejahtera I	Keluarga Sejahtera II	Keluarga Sejahtera III
(1)	(2)	(3)	(4)	(5)
1. Bakti Rasa	587	263	550	137
2. Sukapura	417	485	209	114
3. Mandalasari	463	214	184	18
4. Sumber Sari	411	143	158	20
5. Margajasa	331	119	164	7
6. Kedaung	584	192	267	48
7. Sumber Agung	429	185	271	42
8. Kuala Sekampung	452	143	192	147
9. Bandar Agung	691	251	212	101
10. Margasari	172	41	29	5
Jumlah	4.537	2.036	2.236	639

Sumber : UPT BPP dan KB Kecamatan Sragi

Tabel 3.6  
Pencapaian Akseptor KB di Kecamatan Sragi  
menurut Desa dan Alat Kontrasepsi  
Tahun 2011

Desa	Alat Kontrasepsi							Jumlah
	IUD	Pil	Kon- dom	Suntik	MOP	MOW	Implant	
(1)	(2)	(3)	(4)	(5)	(6)	(7)	(8)	(9)
1. Bakti Rasa	60	205	67	327	9	24	115	807
2. Sukapura	41	305	8	281	18	16	66	735
3. Mandalasari	33	48	-	298	4	3	38	424
4. Sumber Sari	36	52	20	99	16	13	108	344
5. Margajasa	39	90	46	118	8	8	72	381
6. Kedaung	11	210	22	309	8	3	63	626
7. Sumber Agung	18	226	3	219	3	2	75	546
8. Kuala Sekampung	11	218	26	279	13	2	72	621
9. Bandar Agung	40	219	36	149	1	3	251	699
10. Margasari	8	7	10	40	2	2	51	120
Jumlah	297	1.580	228	2.119	82	76	911	5.183

Sumber : UPT BPP dan KB Kecamatan Sragi

Tabel 3.7  
Banyaknya Pasangan Usia Subur (PUS) di Kecamatan Sragi  
menurut Desa dan Kelompok Umur  
Tahun 2010

Desa	Jumlah PUS			Jumlah
	< 20 Tahun	20 - 29 Tahun	30 - 49 Tahun	
(1)	(2)	(3)	(4)	(9)
1. Bakti Rasa	16	284	467	767
2. Sukapura	9	213	408	630
3. Mandalasari	7	172	223	402
4. Sumber Sari	3	153	152	308
5. Margajasa	5	119	185	309
6. Kedaung	8	234	241	483
7. Sumber Agung	6	167	309	482
8. Kuala Sekampung	4	167	266	437
9. Bandar Agung	21	176	364	561
10. Margasari	3	35	60	98
<b>Jumlah</b>	<b>82</b>	<b>1.720</b>	<b>2.615</b>	<b>4.379</b>

*Sumber : UPT BPP dan KB Kecamatan Sragi*

**SOSIAL**





## SOSIAL

Social

- Pendidikan/*Education*
- Kesehatan/*Healthy*
- Agama/*Religion*

### 4.1 Pendidikan

Jumlah Sekolah Dasar (SD) pada tahun 2011 sebesar 25 sekolah, dimana 19 sekolah negeri dan 6 sekolah swasta. Jumlah murid SD negeri 3 679 orang, dengan jumlah guru sebanyak 179 orang..

### 4.2 Kesehatan

Jumlah puskesmas induk yang ada di Kecamatan Sragi hanya ada 1 buah, puskesmas pembantu 3 buah, dan posyandu ada 35 buah. Sedangkan jumlah tenaga kesehatan pada tahun 2011 sebanyak 22 orang.

### 4.3 Agama

Banyaknya jumlah sarana peribadatan yang terdapat di Kecamatan Sragi untuk mesjid 58 buah, langgar/mushalla 100 buah, gereja 3 buah, dan pura 30 buah..

### 4.1 Education

*The number of Elementary Schools in 2011 by 25 schools, where 19 schools and 6 private schools. The number of State elementary school 3 679 people, with the number of teachers as much as 178 people.*

### 4.2 Health

*The number of clinics in Kecamatan stem Sragi there is only 1 piece, 3 pieces of supporting health centers, posyandu and there are 35 pieces. While the number of health workers in 2011 as many as 22 people*

### 4.3 Religion

*A large number of the means of worship contained in Sragi to mosques 58 fruit, fruit kiosks were violating/100 pieces, 3 pieces of Church, and the temple 30 pieces*

Tabel 4.1  
Banyaknya Sekolah di Kecamatan Sragi  
menurut Desa dan Tingkatannya  
Tahun 2011

Desa	Negeri				Swasta				PT
	TK	SD	SLTP	SLTA	TK	SD	SLTP	SLTA	
(1)	(2)	(3)	(4)	(5)	(6)	(7)	(8)	(9)	(10)
1. Bakti Rasa	-	3	1	-	1	-	2	1	-
2. Sukapura	-	3	-	-	-	1	-	-	-
3. Mandalasari	-	1	-	1	-	2	-	-	-
4. Sumber Sari	-	1	-	-	2	1	1	1	-
5. Margajasa	-	2	1	-	-	-	-	-	-
6. Kedaung	-	3	-	-	-	1	1	-	-
7. Sumber Agung	-	2	1	1	1	-	-	-	-
8. Kuala Sekampung	-	1	-	-	2	-	-	-	-
9. Bandar Agung	-	2	1	-	1	1	-	-	-
10. Margasari	-	1	-	-	-	-	-	-	-
<b>Jumlah</b>	-	19	4	2	7	6	4	2	-

Sumber : UPT Pendidikan Kecamatan Sragi



Tabel 4.2  
 Banyak Murid Sekolah Dasar (SD) Negeri dan Swasta  
 di Kecamatan Sragi menurut Kelas dan Jenis Kelamin  
 Tahun 2011

Desa	Kelas I		Kelas II		Kelas III	
	L	P	L	P	L	P
(1)	(2)	(3)	(4)	(5)	(6)	(7)
1. Bakti Rasa	79	47	68	58	61	71
2. Sukapura	44	36	44	45	43	42
3. Mandalasari	13	12	17	10	14	9
4. Sumber Sari	18	10	15	15	21	20
5. Margajasa	30	18	28	26	29	30
6. Kedaung	41	35	39	40	38	38
7. Sumber Agung	22	20	21	20	37	29
8. Kuala Sekampung	34	38	45	31	26	36
9. Bandar Agung	48	52	50	41	45	32
10. Margasari	10	8	8	10	13	11
Jumlah	339	276	335	296	327	318

Sumber : UPT Pendidikan Kecamatan Sragi

Lanjutan Tabel 4.2

Desa	Kelas IV		Kelas V		Kelas VI	
	L	P	L	P	L	P
(1)	(2)	(3)	(4)	(5)	(6)	(7)
1. Bakti Rasa	66	60	67	63	51	56
2. Sukapura	44	37	49	31	48	45
3. Mandalasari	5	16	11	15	11	11
4. Sumber Sari	22	26	18	24	18	23
5. Margajasa	21	24	36	31	27	22
6. Kedaung	36	36	45	42	51	43
7. Sumber Agung	35	28	31	20	28	21
8. Kuala Sekampung	32	29	31	31	35	28
9. Bandar Agung	52	38	43	39	38	44
10. Margasari	12	11	8	8	8	13
Jumlah/Total	325	305	339	304	315	306

Sumber : UPT Pendidikan Kecamatan Sragi

Tabel 4.3  
Jumlah Sarana Kesehatan  
di Kecamatan Sragi menurut Desa  
Tahun 2011

Desa	Sarana Kesehatan		
	Puskesmas Induk	Puskesmas Pembantu	Posyandu
(1)	(2)	(3)	(4)
1. Bakti Rasa	-	1	4
2. Sukapura	-	-	5
3. Mandalasari	-	-	3
4. Sumber Sari	-	-	2
5. Margajasa	-	-	2
6. Kedaung	-	-	4
7. Sumber Agung	-	1	4
8. Kuala Sekampung	-	1	3
9. Bandar Agung	1	-	5
10. Margasari	-	-	3
Jumlah	1	3	35

Sumber : Kantor Kecamatan Sragi

Tabel 4.4  
Jumlah Tenaga Kesehatan  
di Kecamatan Sragi menurut Desa  
Tahun 2011

Desa	Tenaga Kesehatan		
	Dokter	Bidan	Dukun Bayi
(1)	(2)	(3)	(4)
1. Bakti Rasa	-	3	2
2. Sukapura	-	2	3
3. Mandalasari	-	2	4
4. Sumber Sari	-	1	4
5. Margajasa	-	1	3
6. Kedaung	-	1	6
7. Sumber Agung	-	2	4
8. Kuala Sekampung	-	4	5
9. Bandar Agung	3	2	2
10. Margasari	-	1	2
Jumlah	3	19	35

Sumber : Kantor Kecamatan Sragi

Tabel 4.5  
Banyaknya Tempat Ibadah  
di Kecamatan Sragi menurut Desa  
Tahun 2011

Desa	Masjid	Mushol lah/ Langgar	Gereja		Pura	Vihara	Klen- teng
			Kristen	Katolik			
(1)	(2)	(3)	(4)	(5)	(6)	(7)	(8)
1. Bakti Rasa	10	16	-	-	-	-	-
2. Sukapura	7	12	-	-	-	-	-
3. Mandalasari	8	11	-	-	-	-	-
4. Sumber Sari	5	9	-	-	-	-	-
5. Margajasa	5	8	-	-	-	-	-
6. Kedaung	7	9	1	-	-	-	-
7. Sumber Agung	3	11	2	-	2	-	-
8. Kuala Sekampung	1	7	-	-	-	-	-
9. Bandar Agung	9	12	-	-	-	-	-
10. Margasari	3	5	-	-	-	-	-
Jumlah	58	100	3	-	2	-	-

Sumber : Kantor Kecamatan Sragi

Tabel 4.6  
Banyaknya Nikah, Cerai, Talak dan Rujuk  
di Kecamatan Sragi menurut Desa  
Tahun 2010

Desa	Nikah	Cerai <sup>*)</sup>	Talak <sup>*)</sup>	Rujuk <sup>*)</sup>
(1)	(2)	(3)	(4)	(5)
1. Bakti Rasa	66	-	-	-
2. Sukapura	47	-	-	-
3. Mandalasari	28	-	-	-
4. Sumber Sari	22	-	-	-
5. Margajasa	36	-	-	-
6. Kedaung	34	-	-	-
7. Sumber Agung	40	-	-	-
8. Kuala Sekampung	44	-	-	-
9. Bandar Agung	69	-	-	-
10. Margasari	11	-	-	-
Jumlah	397	-	-	-

Sumber : Kantor KUA Kecamatan Sragi

Tabel 4.7  
Keberadaan Sarana/Lapangan Olah Raga  
di Kecamatan Sragi menurut Desa  
Tahun 2010

Desa	Sepak Bola	Bulu Tangkis	Bola Volley
(1)	(2)	(4)	(5)
1. Bakti Rasa	1	8	11
2. Sukapura	1	3	3
3. Mandalasari	3	-	3
4. Sumber Sari	2	-	1
5. Margajasa	2	5	5
6. Kedaung	2	-	7
7. Sumber Agung	1	2	7
8. Kuala Sekampung	1	1	3
9. Bandar Agung	1	2	8
10. Margasari	1	5	3

*Sumber : Kantor Kecamatan Sragi*

**PERTANIAN**







## PERTANIAN

### Agriculture

- Pertanian Tanaman Pangan/*Food Plant Agriculture*
- Perkebunan/*Estates*
- Peternakan/*Cattles*

### 5.1 Pertanian Tanaman Pangan

Besarnya luas panen dan produksi padi di Kecamatan Sragi tahun 2011 adalah 4 851 Ha dan 25 373 Ton. Sedangkan untuk tanaman pangan lainnya masing-masing yaitu jagung 1 913 Ha dan 9 246 Ton, ubi kayu 145 Ha dan 2 990 Ton, ubi jalar 9 Ha dan 89 Ton, kacang tanah 41 Ha dan 51 Ton, kacang hijau 28 Ha dan 25 Ton, serta kacang kedelai 51 Ha dan 58 Ton.

Luas panen dan produksi tanaman buah-buahan pada tahun 2011 yang terbanyak adalah pisang yaitu 11 530 Ton.

Tanaman sayuran pada tahun 2011 rata-rata mempunyai luas panen dan produksi cenderung meningkat. Produksi sayuran terbanyak pada tahun 2011 adalah ketimun yaitu 2 860 Ton.

### 5.1 Food Plant Agriculture

*The magnitude of the rice harvest and production area in Sragi year 2011 are 4 850 Ha and 25 373 tons. As for the other food plants, respectively, namely corn 1 913 Ha and 9 246 Tons, cassava 145 Ha and 2 990 tons, sweet potatoes 9 Ha and 89 tons, peanuts 41 Ha and 51 tonnes, 28 Ha green beans and 25 tonnes, as well as soy bean 51 Ha and 58 tons.*

*Area harvested and production of fruit plants in 2011 is the largest banana i.e. 11 530 tons.*

*Plant vegetables in 2011 the average harvest and production has tended to increase. The largest vegetable production in 2011 is the cucumber which 2 860 tonnes.*

---

## 5.2 Perkebunan

Produksi tanaman perkebunan terbesar ada pada komoditi kelapa dalam yaitu 1 118 Ton, dengan luas areal terbanyak yaitu 1 449 Ha. Sedangkan produktifitas terbesar ada pada komoditi kelapa sawit, yaitu 947,9 Kg/Ha.

## 5.3 Peternakan

Jumlah populasi ternak besar (sapi, kerbau) tahun 2011 adalah 1.210 ekor, dan ternak kecil (kambing, domba, dan babi) pada tahun 2011 2.600 ekor. Jumlah populasi ayam buras 32.708 ekor, ayam ras pedaging 13.000 ekor, dan itik 1.662 ekor.

## 5.2 Estates

*The largest existing plantation crop production on commodity coconut in 1 118 Tonnes, with the largest acreage is 1 446 Ha. While the biggest productivity exists on Palm oil commodity, namely 947,9 Kg/Ha.*

## 5.3 Cattles

*Population sizes large flocks ( cattle, buffalo ) this year is 1.210 tail, and cattle small ( goat, sheep, and pork ) in 2011 2.600 tail. Population sizes buras chicken 32.708 tail, purebred chicken 13,000 tail, and ducks 1.662 tail.*

Tabel 5.1  
Luas Panen dan Produksi Tanaman Pangan  
Di Kecamatan Sragi menurut Komoditi  
Tahun 2011

Komoditi	Luas (Ha)	Produksi (Ton)
(1)	(2)	(3)
1. Padi Sawah	4 752	25 056
2. Padi Ladang	99	317
3. Jagung	1 913	9 246
4. Kedelai	51	58
5. Kacang Hijau	28	51
6. Kacang Tanah	41	25
7. Ubi Kayu	145	2 990
8. Ubi Jalar	9	89
<b>Jumlah</b>	7.038	37.832

Sumber : UPT Pertanian Kecamatan Sragi

Tabel 5.2  
Luas Panen dan Produksi Tanaman Sayuran  
Di Kecamatan Sragi menurut Komditi  
Tahun 2011

Komoditi	Luas (Ha)	Produksi (Ton)
(1)	(2)	(3)
1. Kacang Panjang	20	1739
2. Cabe Besar	15	1009
3. Tomat	17	1766
4. Terung	15	1349
5. Ketimun	29	2860
6. Kangkung	3	368
7. Lainnya	61	5313
<b>Jumlah</b>	160	14.404,0

Sumber : UPT Pertanian Kecamatan Sragi

Tabel 5.3  
Luas Panen dan Produksi Tanaman Perkebunan  
Di Kecamatan Sragi menurut Jenis Tanaman  
Tahun 2011

Jenis Tanaman	Luas (Ha)	Produksi (Ton)
(1)	(2)	(3)
1. Kopi	103	89
2. Kelapa Dalam	1449	1118
3. Kelapa Hybrida	0	0
4. Kelapa Sawit	787	746
5. Karet	308	28
6. Kakao	490	467
7. Lainnya	363	102
<b>Jumlah</b>	3.500	2.550,0

Sumber : UPT Pertanian Kecamatan Sragi

Tabel 5.4  
Jumlah Populasi Ternak  
di Kecamatan Sragi menurut Desa dan Jenis Ternak  
Tahun 2011

Desa	Jenis Ternak				
	Sapi	Kerbau	Kambing	Domba	Babi
(1)	(2)	(3)	(4)	(5)	(6)
1. Bakti Rasa	38	-	86	72	-
2. Sukapura	11	-	132	49	-
3. Mandalasari	143	-	123	57	-
4. Sumber Sari	243	9	283	38	-
5. Margajasa	160	-	291	86	-
6. Kedaung	214	7	82	27	51
7. Sumber Agung	359	14	248	56	142
8. Kuala Sekampung	24	2	121	64	-
9. Bandar Agung	14	5	231	187	-
10. Margasari	5	-	112	62	-
Jumlah	1.173	37	1.709	698	193

*Sumber : UPTD Peternakan Kecamatan Sragi*

**PERINDUSTRIAN &  
PERDAGANGAN**



---

## PERINDUSTRIAN DAN PERDAGANGAN

---



### *Industrial and Trading*

- Industri dan Perdagangan/*Industrial and Trading*
- 
- 

### 6.1 Industri dan Perdagangan

Perkembangann industri di Kecamatan Sragi tidak menunjukkan peningkatan yang cukup berarti. Industri Kerajinan rakyat di Kecamatan Sragi tahun 2011 terbanyak adalah industri anyaman/keramik yaitu sebanyak 30, sedangkan Industri dari kulit dan kayu sebanyak 3, industri makanan dan minuman sebanyak 19 industri.

### 6.1. *Industrial and Trading*

*Industrial development in sub-district sragi not indicate increase productivity. The craft of the people in industry sub-district sragi 2011, most are plaited / ceramic industry, namely as many as 30 while industry of the bark and wood, as many as 3 food and beverage industry as many as 19 industry*



Tabel 6.1  
Banyaknya Pasar, Toko, Rumah Makan dan Hotel  
di Kecamatan Sragi menurut Desa  
Tahun 2010

Desa	Jenis Sarana			
	Pasar	Toko/Wa- rung/Kios	Restoran/ Rumah Makan	Hotel/Pe- nginapan
(1)	(2)	(3)	(4)	(5)
1. Bakti Rasa	-	20	-	-
2. Sukapura	1	41	-	-
3. Mandalasari	-	28	-	-
4. Sumber Sari	-	-	-	-
5. Margajasa	1	60	-	-
6. Kedaung	-	-	-	-
7. Sumber Agung	-	2	-	-
8. Kuala Sekampung	1	30	-	-
9. Bandar Agung	-	13	1	-
10. Margasari	-	-	-	-
Jumlah	3	194	1	-

Sumber : Kantor Kecamatan Sragi

Tabel 6.2  
Jumlah Industri/Kerajinan Rakyat  
di Kecamatan Sragi menurut Desa  
Tahun 2010

Desa	Jenis Industri/Kerajinan Rakyat			
	Kerajinan Kulit	Kerajinan Kayu	Anyaman/ Keramik	Makanan
(1)	(2)	(3)	(5)	(7)
1. Bakti Rasa	1	-	-	-
2. Sukapura	-	-	-	1
3. Mandalasari	-	-	8	-
4. Sumber Sari	-	-	-	-
5. Margajasa	-	-	2	-
6. Kedaung	-	-	8	7
7. Sumber Agung	-	-	-	-
8. Kuala Sekampung	-	-	12	5
9. Bandar Agung	-	2	-	9
10. Margasari	-	-	-	-
Jumlah	1	2	30	22

Sumber : Kantor Kecamatan Sragi

Tabel 6.3  
Banyaknya Bank dan Koperasi  
di Kecamatan Sragi menurut Desa  
Tahun 2010

Desa	Bank Umum	BPR	KUD	Koperasi Non KUD
(1)	(2)	(3)	(4)	(5)
1. Bakti Rasa	1	-	-	-
2. Sukapura	-	-	-	-
3. Mandalasari	-	-	-	-
4. Sumber Sari	-	-	-	-
5. Margajasa	-	-	-	-
6. Kedaung	-	-	-	-
7. Sumber Agung	-	-	-	-
8. Kuala Sekampung	-	-	-	-
9. Bandar Agung	-	-	-	-
10. Margasari	-	-	-	-
Jumlah	1	-	-	-

Sumber : Kantor Kecamatan Sragi

# KEUANGAN & HARGA





## KEUANGAN DAN HARGA-HARGA

---

### *Finance and Prices*

- Keuangan Daerah dan Harga/*Regional Finance and Price*

---

### 8. Keuangan Daerah

Target penerimaan pajak bumi dan bangunan tahun 2011 adalah sebesar 153,106 juta rupiah. Target tersebut telah dicapai sebanyak 58,40 persen.

Harga sembilan bahan pokok di pasar kecamatan Sragi tahun 2011 rata-rata mengalami peningkatan yang cukup signifikan.

### 8. *Regional Financial*

*Tax revenue Target Earth and buildings in 2011 is \$ 153,106 million dollars. The Target has been achieved as much as 58,40 percent. The price of nine staples in Sragi subdistrict market of 2011 average has increased significantly*

Tabel 7.1  
Target dan Realisasi Penerimaan Pajak Bumi dan Bangunan  
di Kecamatan Sragi menurut Desa  
Tahun 2011

Desa	Jumlah Wajib Pajak	Target	Realisasi	Persentase
(1)	(2)	(3)	(4)	(5)
1. Bakti Rasa	2.032	21.929.253	15.312.000	69,82
2. Sukapura	1.347	15.871.438	10.030.788	63,20
3. Mandalasari	1.325	12.666.154	11.011.000	86,93
4. Sumber Sari	1.308	7.067.338	7.067.338	100,00
5. Margajasa	1.111	8.101.428	6.790.000	83,81
6. Kedaung	1.765	23.760.726	14.126.499	59,45
7. Sumber Agung	1.910	19.899.620	6.933.162	34,84
8. Kuala Sekampung	1.390	13.891.936	9.149.900	65,86
9. Bandar Agung	2.502	27.266.147	7.000.000	25,67
10. Margasari	515	2.652.315	2.000.000	75,41
Jumlah	15.205	153.106.355	89.420.687	58,40

Sumber : Kantor Kecamatan Sragi

Tabel 7.2  
Rata – Rata Harga Beberapa Komoditi Pertanian  
di Kecamatan Sragi menurut Desa  
Tahun 2011

Desa	Padi	Jagung
(1)	(2)	(3)
1. Bakti Rasa	3.200	1.200
2. Sukapura	3.200	1.200
3. Mandalasari	3.200	1.200
4. Sumber Sari	3.200	1.200
5. Margajasa	3.300	1.100
6. Kedaung	3.200	1.100
7. Sumber Agung	3.200	1.200
8. Kuala Sekampung	3.200	1.200
9. Bandar Agung	3.200	1.200
10. Margasari	3.200	1.200
Rata-rata	3.210	1.178

*Sumber : Kantor Kecamatan Sragi*

Tabel 7.3  
Rata-rata Harga Kebutuhan Pokok  
di Kecamatan Sragi menurut Jenisnya  
Tahun 2011

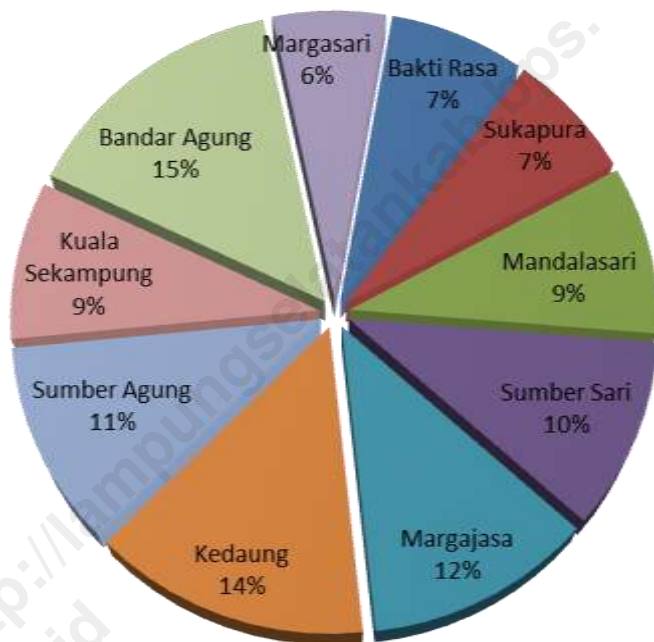
Jenis Barang	Satuan	Rata-rata Harga
(1)	(2)	(3)
1. Beras	Kg	6.000
2. Ikan Asin	Kg	13.000
3. Garam	Kg	2.500
4. Gula Pasir	Kg	12.000
5. Minyak Gorang	Kg	12.000
6. Minyak Tanah	Liter	12.000
7. Sabun Cuci	Batang	-
8. Tepung Terigu	Kg	4.000
9. Kain Tetoron	Meter	-

*Sumber : Kantor Kecamatan Sragi*

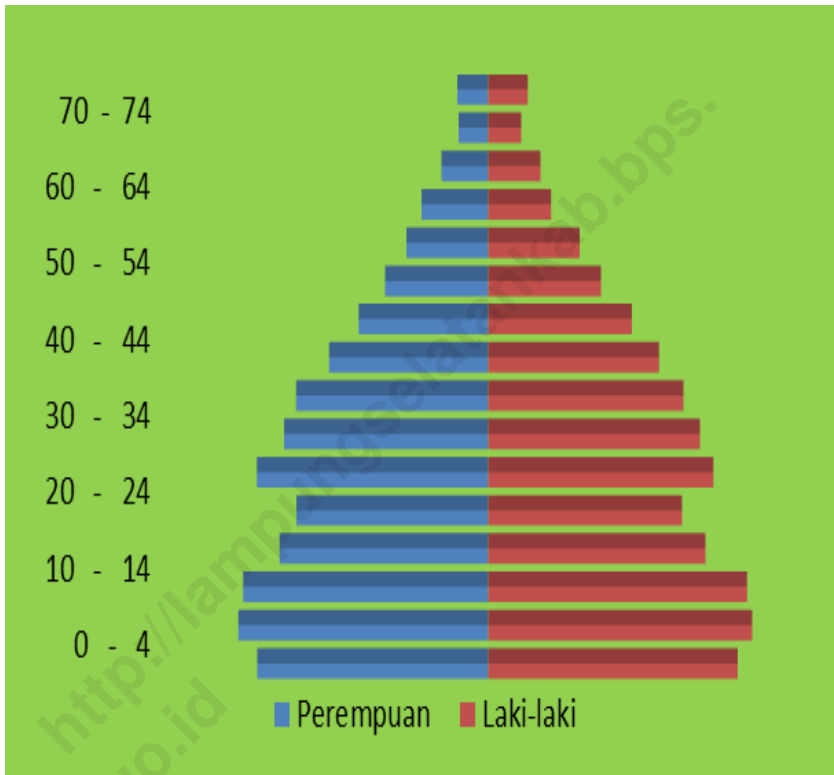


# GRAFIK

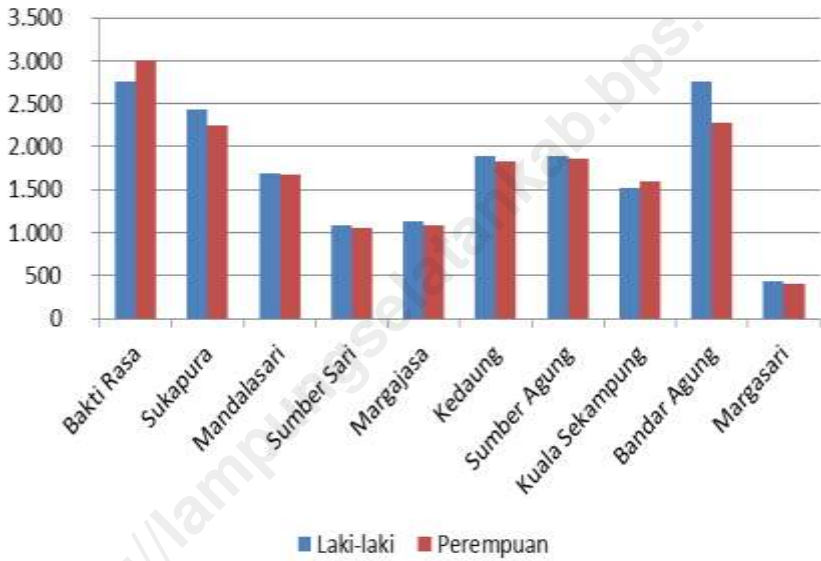
Gambar 1 : Perbandingan Luas Desa di Kecamatan Sragi Tahun 2011 (persen)



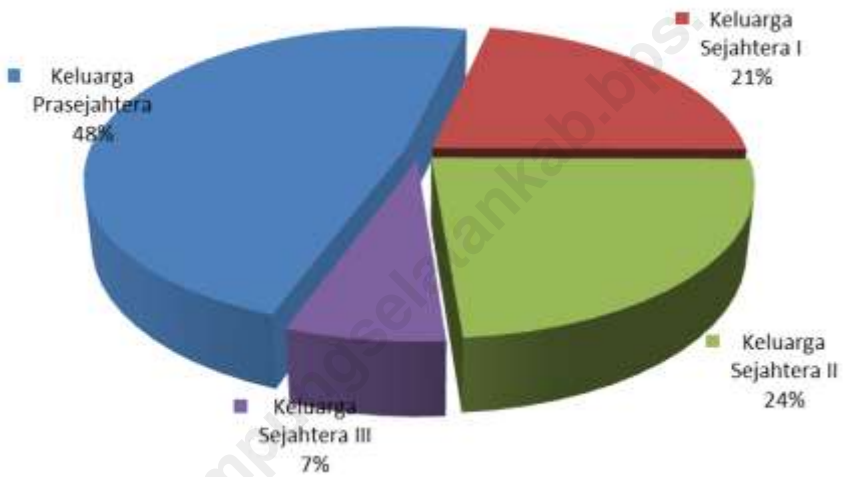
Gambar 2 : Piramida Penduduk Kecamatan Sragi Tahun 2011 menurut Kelompok Umur dan Jenis Kelamin



Gambar 3 : Penduduk Kecamatan Sragi Tahun 2011 menurut Desa dan Jenis Kelamin



Gambar 4 : Pentahapan Keluarga Sejahtera di Kecamatan Sragi Tahun 2011



Gambar 5 : Banyaknya Sekolah Negeri dan Swasta di Kecamatan Sragi menurut Tingkatannya Tahun 2011

