

LABEL SEMENTARA
SENSUS BARANG 2014

Ruang	ID	Lokasi	Petugas
B2309	121.0714.5620-1	KECI	NPV



ISSN 0852 - 0235
3324. A. 9515

**KECAMATAN
K E N D A L**

**DALAM ANGKA
1994**

315.598
Kec
Ind
BPS Biro Pusat Statistik

disusun oleh
**MANTRI STATISTIK
KENDAL**

BIRO, PUSAT STATISTIK

BPS

BIRO PUSAT STATISTIK
Kantor Statistik Kabupaten Kendal
Jln. Raya Barat No. 42 A Telp. (0294) 81461
K E N D A L

KANTOR STATISTIK **BPS** KABUPATEN KENDAL



ISSN 0852 - 0235
3324. A. 9515

G

KECAMATAN K E N D A L

No. PUSTAKA : 10.0297.0293

M F N : 32.009

MILIK: UPT. PERPUSTAKAAN & DOK. STAT
DPS - JAKARTA

DALAM ANGKA 1994

disusun oleh
MANTRI STATISTIK
KENDAL

BIRO PUSAT STATISTIK

KANTOR STATISTIK *BPS* KABUPATEN KENDAL

PEMERINTAH KABUPATEN DAERAH TINGKAT II KENDAL

KANTOR KECAMATAN KOTA KENDAL

Jl. Raya No. 206 Phone 81123 Kode Pos 51311 Kdl


KATA - SAMBUTAN

Dengan di terbitkannya " Buku Kecamatan Kota Kendal dalam Angka Tahun 1994 kami sambut dengan baik dan kami ucapkan terima kasih kepada saudara Mantri Statistik Kec Kota Kendal .

Harapan kami agar DDA Kecamatan ini tiap tiap Tahun bisa terbit tepat waktu, dan bisa memberikan informasi tentang gambaran wilayah Kecamatan Kota Kendal.

Kami maklumi bahwa materi buku ini masih jauh dari harapan para pencari data, untuk itu tahun tahun mendatang agar informasi datanya bisa dikembangkan.

Demikianlah sambutan kami semoga penyajian Kecamatan Kota Kendal Dalam Angka Tahun 1994 ada manfaatnya.



Tgl 15 Oktober 1995

KOTA KENDAL

M. AZID HISJAM. BA

Penata

Nip. 010 081 517

BATA - PENGANTAR

Dengan memanjatkan Puji Syukur Ke Hadlirat Alloh SWT, kami dapat menerbitkan DDA Kecamatan Kota Kendal Dalam Angka Tahun 1994. Harapan kami Kecamatan Kota Kendal Tahun 1994 ini dapat membantu para pencari data atau informasi di kecamatan ini.

Walaupun belum dapat memenuhi harapan dari semua pihak yang membutuhkannya, untuk itu Tahun tahun mendatang akan kami tingkatkan mutu datanya.


Dalam kesempatan ini kami sampaikan terima kasih yang se besar besarnya atas bantuannya dan dorongannya kepada :

1. Yang Terhormat Bapak Camat Kota Kendal
2. Yth. Kep. Dinas Intansi Tingkat Kec. Kota Kendal yang telah memberikan datanya.

Sekian dan terima kasih semoga bermanfaat bagi semua pihak yang memerlukannya.

Kendal, Tgl 15 Oktober 1995

Mantri Statistik Kec. Kota Kendal



Beni Rachmad

Nip. 340006667.

D A F T A R I S I

	Halaman
KATA PENGANTAR	1
SAMBUTAN CALON KOTA KENDAL	11
D A F T A R I S I	111
PETA PROFESI DARI I JAWA - TENGAH	
PETA KABUPATEN DARI II KENDAL	
PETA KECAMATAN KOTA KENDAL	

TABEL -TABEL PENTING KECAMATAN :

Tabel	1.1	Letak Geografis	1
	1.2	Jarak jauh dari pusat Pemerintahan ke bobo rapa Kelurahan, Kecamatan & Kantor - Kan tor Pemerintahan	2-4
	1.3	Luas Wilayah Kecamatan Kota Kendal diperinci per Kelurahan	5
	1.4	Luas Wilayah diperinci menurut pengu naannya	6
	1.5	Banyaknya hari hujan	7
	1.6	Banyaknya Curah Hujan	8
	2.1	Banyaknya Dukuh, Rt dan Ri	9
	2.2	Banyaknya Balai dan Kantor Kelurahan	10
	2.3	Hasil Inventarisasi Luas Tanah Eks Bangkok dan Bando Desa	11
	2.4	Tanah Eks Bangkok dan Bando Desa diporin ci menurut penguasaan	12
	3.1	Banyaknya Rumah Tangga dan Bangunan Tempat Tinggal	13
	3.2	Klasifikasi Rumah/ Tempat Tinggal Penduduk	14

Tabol 3.3	Luas Wilayah, Jumlah Penduduk dan Jumlah Kepala Rumah Tangga	15
3.4	Penduduk WNA & WNI Keturunan Cina	16
3.5	Penduduk menurut Kelompok umur	17
3.6	Kepadatan Penduduk	18
3.7	Ratio Penduduk Laki laki terhadap Perempuan	19
3.8	Perkembangan Penduduk	20
3.9	Transmigrasi dipinci menurut daerah Asal dan Tujuan	21
3.10	Pendidikan Penduduk	22
3.11	Kata Pencarian Penduduk	23
3.12	Mutasi Penduduk	24
3.13	Banyaknya PUS dan Misorpor Aktif	25
3.14	Banyaknya Pemeluk Agama	26
3.15	Banyaknya Tempat Ibadah	27
3.16	Peserta Calon Jema'ah Haji	28
3.17	Banyaknya Nikah, Talag, Cerai dan Rujuk	29
4.1	Banyaknya Sekolah TK, Murid dan Guru	30
4.2	Banyaknya SD, Murid dan Guru	31
4.3	Banyaknya SMP, Murid dan Guru	32
4.4	Banyaknya SMA, Murid dan Guru	33
4.5	Banyaknya Dokter dan Tenaga Medis	34
4.6	Banyaknya Rumah Sehat tipo A, B, C	35

Tabel	4.7	Banyaknya sarana Air Bersih	36
	4.8	Banyaknya Jamban (Umam dan Keluarga)	37
	5.1	Luas Lahan Sawah Per Kelurahan	38
	5.2	Luas Panan dan Produksi Padi Sawah	39
	5.3	Produksi Jagung dan Polowijo	40
	5.4	Produksi Tanaman Perdiagangan	40
	5.5	Produksi Tambak.....	41
	5.6	Jumlah Pemilik Tambak	41
	5.7	Banyaknya Ternak Besar dan Kecil	42
	5.8	Banyaknya Ternak Unggas	43
	6.1	Banyaknya Pesawat Radio, Televisi dan Telephone	44
	6.2	Banyaknya sarana Angkutan Darat Kendaraan Dermotor	45
	6.3	Banyaknya Sarana Angkutan Darat Kendaraan tanpa tak Dermotor	45
	6.4	Panjang jalan Kecamatan Kota Kendal	47
	7.1	Banyaknya Penderita Cacat	48

KABUPATEN KENDAL

LAUT JAWA

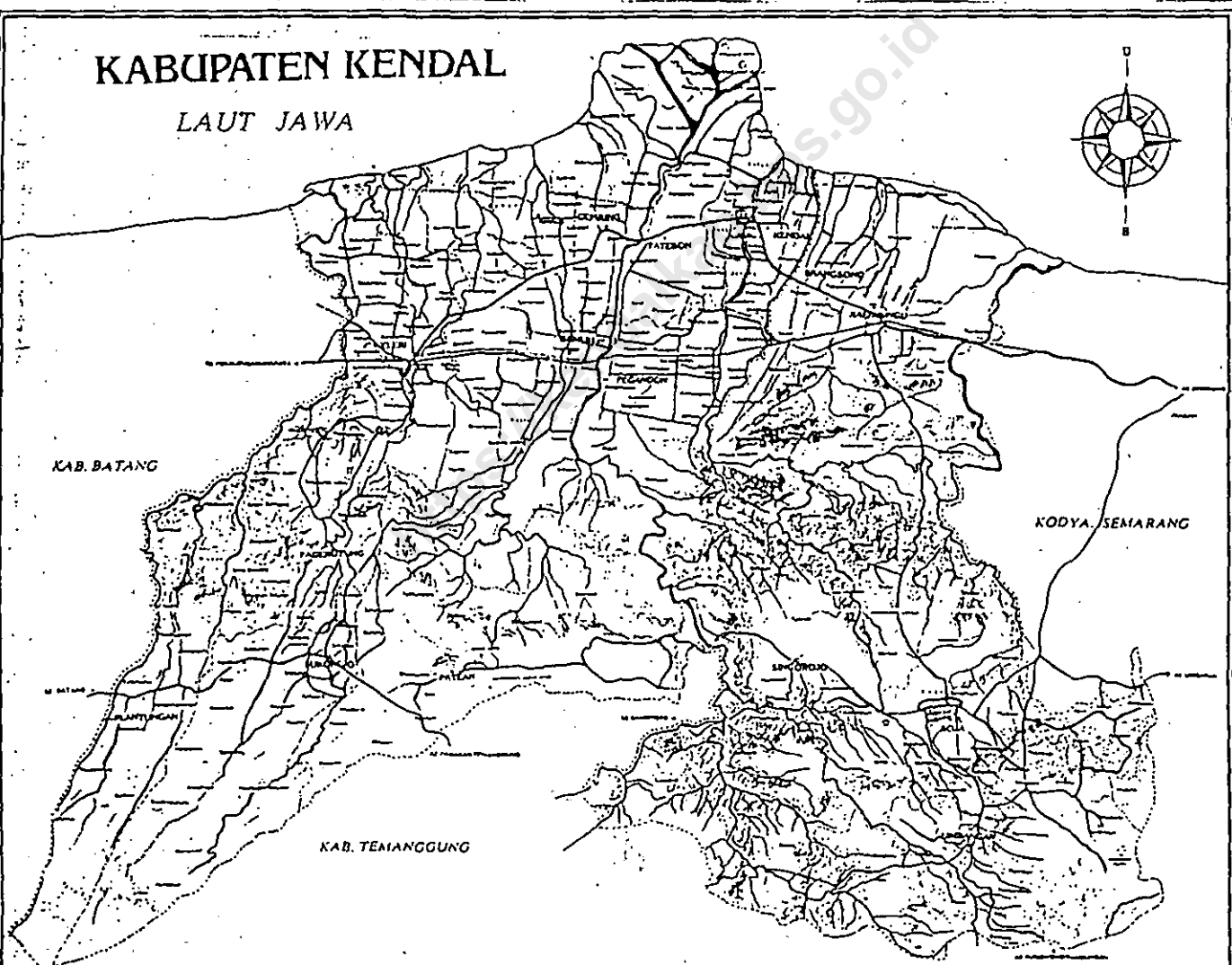


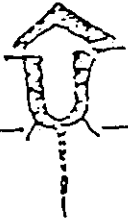
KAB. BATANG

KODYA. SEMARANG

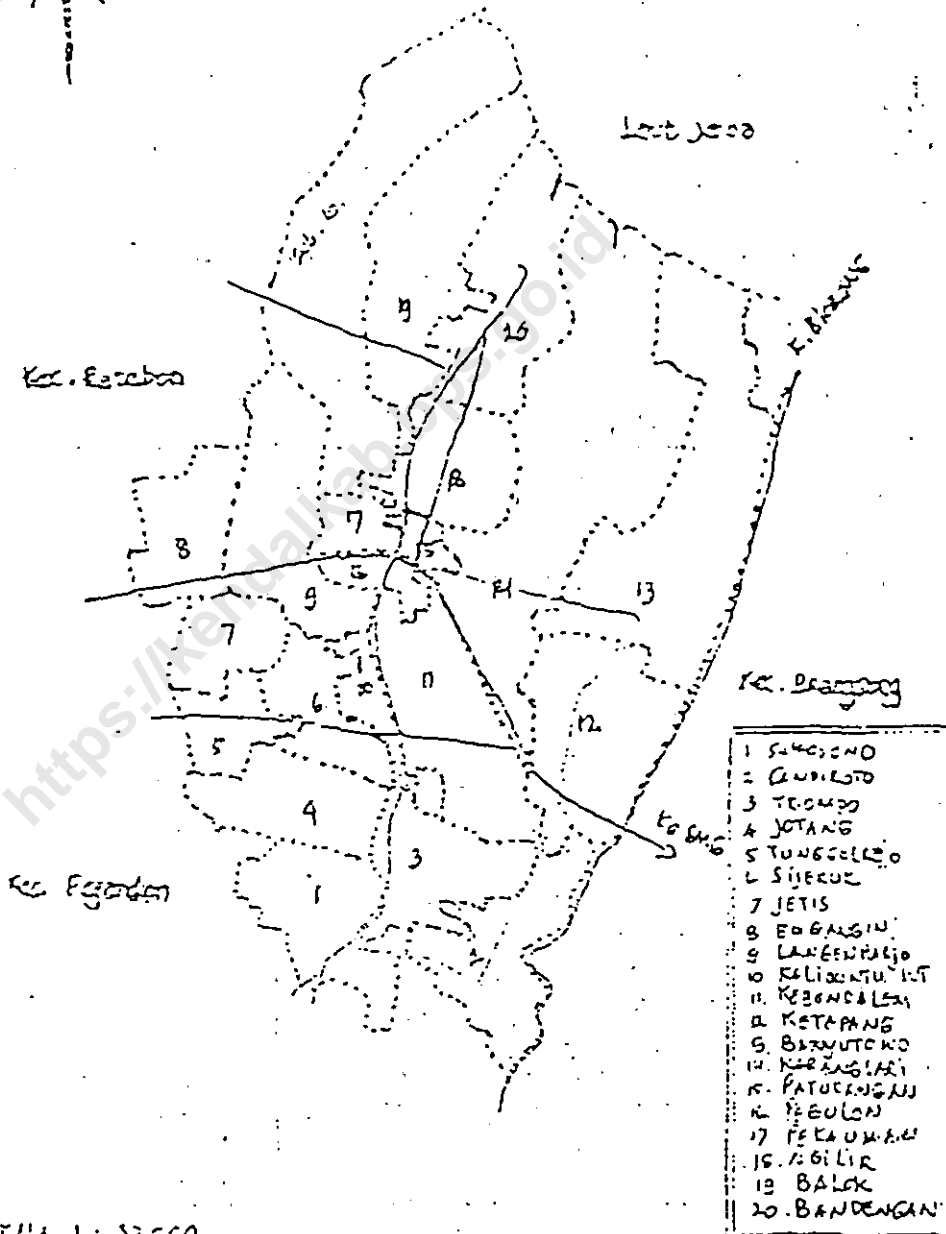
KAB. TEMANGGUNG

1114





PETA KECAMATAN KOTA KENDAL



LETAK GEOGRAFIS

Tabel : 1.1

Kecamatan Kota Kendal merupakan Ibu Kota Kabupaten Daerah Tingkat II Kendal Propinsi Jawa - Tengah yang berada pada :

Letak Wilayah diantara :

Bujur Timur : $109^{\circ} 54' - 109^{\circ} 59'$

Dintang Selatan : $6^{\circ} 32' - 6^{\circ} 41'$

Batas Wilayah di sebelah :

U t a r a : Laut Jawa

T i m u r : Kecamatan Drangsong

Selatan : Kecamatan Pegandon

B a r a t : Kecamatan Patebon

Jarak Terjauh / Terpanjang dari :

Barat ke Timur : 5 Km

Utara ke Selatan : 9 Km

Ketinggian Tanah dari permukaan air Laut pada saat

air pasang : 0 sampai dengan 4 meter

Temperatur / Suhu Udara rata rata :

Pada Siang hari : 31° Celcius

Pada malam hari : 26° Celcius

J A R A K

Tabel : 1.2

Jarak Jauh dari Pusat Pemerintahan Kecamatan Kota Kendal dengan Pusat Pemerintahan Kelurahan se-wil Kecamatan di Kec. Kec. Kota Kendal seperti :

01. Sukodono	: 3,5 Km
02. Trompo	: 2,7 Km
03. Candiroto	: 4,0 Km
04. Jotang	: 2,7 Km
05. Tunggulrejo	: 3,3 Km
06. Sijeruk	: 2,0 Km
07. Jetis	: 3,2 Km
08. Bayangan	: 2,0 Km
09. Langensurjo	: 1,2 Km
10. Kalibuntu wt	: 1,7 Km
11. Kebondalem	: 2,1 Km
12. Ketapang	: 2,2 Km
13. Bangutowo	: 1,5 Km
14. Karang Sari	: 0,3 Km
15. Patulsangan	: 0,4 Km
16. Pegulon	: 0,7 Km
17. Pekuman	: 0,8 Km
18. Ngilir	: 1,7 Km
19. Balok	: 2,2 Km
20. Bandengan	: 3,5 Km

Jarak Kantor Kecamatan Kota Kendal ke Kantor

antara lain :

01. Kantor Bupati Dati II Kdl	: 0,4 Km
02. Kantor Pemb. Bupati Kdl	: 1,1 Km
03. Kantor Koramil Kec. Kdl	: 1,0 Km
04. Kantor Polres Kendal	: 0,2 Km
05. Kantor P o s & Giro	: 0,3 Km
06. Kantor Telepono	: 0,8 Km
07. Kantor Departemen Kdl	: 3,5 Km
08. Kantor Statistik Kendal	: 2,1 Km

Jarak dari Ibu Kota Kecamatan Kota Kendal ke beberapa

Kota Kecamatan se-wilayah Kab.Dati II Kendal al :

00. Kendal	: 0 Km	
01. Plantungan	: 44 Km	(Sukorejo ke Barat)
02. Pageruyung	: 34 Km	(Weleri ke Selatan)
03. Sukorejo	: 36 Km	(Weleri ke Selatan)
04. Patean	: 41 Km	(Sukorejo ke Timur Sel)
05. Singorojo	: 31 Km	(Kaliwungu ke Selatan)
06. Lindangan	: 31 Km	(Boja ke Selatan)
07. Boja	: 25 Km	(Kaliwungu ke Selatan)
08. Kaliwungu	: 7 Km	(Brangsong ke Timur)
09. Brangsong	: 5 Km	(Kendal ke Timur)
10. Pegandon	: 9 Km	(Patebon ke Selatan)
11. Gemuh	: 11 Km	(Cepiring ke Selatan)
12. Weleri	: 18 Km	(Cepiring ke Barat)
13. Cepiring	: 6 Km	(Patebon ke Barat)
14. Patebon	: 5 Km	(Kendal ke Barat)
15. Manglung	: 11 Km	(Cepiring ke Barat)
16. Rowosari	: 25 Km	(Weleri ke Utara)

DSK. n.
MILIK
UPT. PERPUSTAKAAN &
DOKUMENTASI STATISTIK
BIRO PUSAT STATISTIK

Jarak dari Ibu Kota Kecamatan Kendal ke beberapa Kota

Seperti :

00. Kendal	:	0 Km
01. Semarang	:	29 Km
02. Batang	:	64 Km
03. Penanggung	:	106 Km (lewat Semarang)
	:	79 Km (Lewat Sukorejo Kdl)
04. Ungaran	:	56 Km
05. Yogyakarta	:	147 Km
06. Jakarta	:	456 Km
07. Bandung	:	338 Km
08. Surabaya	:	416 Km
09. Purwokerto	:	71 Km
10. Cilacap	:	217 Km

Jarak ke Obyek obyek wisata yang berada di Kabupaten Dati II

Kendal di antaranya ke :

01. Air terjun Curug Sewu Kec. Fatean Kendal	:	42 Km
02. Gua Kiskendo Trayu Kec. Singorojo Kendal	:	13 Km
03. Pantai Laut Sendang Si Kucing Kec. Meleri	:	26 Km
04. Pantai Laut Kororejo Kec. Kaliwungu	:	13 Km
05. Sumber Air Panas Gonoharjo Kec. Limbangan	:	42 Km
06. Kedung Pengilon Besa Jatirejo Kec. Pegandon	:	10 Km
07. Gua Pekukulan-Desa Pekuncen Kec. Pegandon	:	13 Km

REKAM BUKU TANAMAN PERUMBUH
DISTRIBUSI PER KABUPATEN
TALUK : 1994

Tabel : 1.3

KEBANTUAN	LUAS (ha ²)	PERSENTISAN (%)
(1)	(2)	(3)
01. Sukodono	1,170	4,28
02. Candiroto	1,081	3,93
03. Tromo	0,932	3,39
04. Jombang	0,361	1,30
05. Tanggulangen	0,309	1,12
06. Sigejan	1,083	3,94
07. Jetis	0,561	2,04
08. Durgamukti	0,600	2,17
09. Kangekharjo	1,445	5,27
10. Klabendun	3,016	10,97
11. Kebondulon	1,306	4,75
12. Notoang	1,497	5,45
13. Durgatowo	3,040	11,09
14. Mangunrejo	4,031	14,66
15. Jabedlungan	0,152	0,54
16. Begulon	0,210	0,76
17. Wadiman	0,359	1,31
18. Kijil	1,040	3,82
19. Delok	2,530	9,24
20. Bantorejo	1,000	3,64
JUMAH	27,485	100,00

LUAS WILAYAH DI PERINCI MENURUT PENGGUNAAN
TANAH DI KECAMATAN KOTA KENDAL
TAHUN : 1994

Tabel : 1.4


JENIS PENGGUNAAN TANAH	LUAS (HA)	PROSENTASE (%)
(1)	(2)	(3)
01. Tanah sawah	1.545,4	56,21
02. Tanah Pekarangan	505,1	18,37
03. Tanah Tegalan	80,0	2,91
04. Tanah Tambak	405,2	14,74
05. Lain-lain	213,8	7,77
J U M L A H	2.749,5	100,00

Lain-lain : 7,77 %

Tambak :
14,74 %

Tegalan :
2,91 %

Pekarangan :
18,37 %



Sawah : 56,21%

BANYAKNYA HARI HUJAN DI KECAMATAN

KOTA KENDAL TAHUN : 1994

Tabel : 1.5

B U L A N	1989	1990	1992	1993	1994
(1)	(2)	(3)	(4)	(5)	(6)
01.Januari	17	15	7	14	15
02.Pebruari	21	5	10	9	11
03.Maret	8	9	7	4	17
04.April	6	7	7	10	4
05.Mei	9	8	12	5	-
06.Juni	8	2	3	5	2
07.Juli	3	5	1	4	-
08.Agustus	1	9	2	2	-
09.September	1	7	5	5	-
10.Oktober	8	3	10	6	4
11.Nopember	12	7	9	8	13
12.Desember	15	15	6	10	15
JUMLAH	109	93	81	82	81
Rata-rata	9	8	7	7	7

Sumber Dta : Dinas Pengairan Kec. Kota Kdl

**BANYAKNYA CURAH HUJAN
DI KECAMATAN KOTA KENDAL**

TAHUN : 1994

(dalam mm)

Tabel 1:6 1.6

B U L A N	1989	1990	1991	1992	1993	1994
(1)	(2)	(3)	(4)	(5)	(6)	(7)
01. Januari	119	657	212	124	607	504
02. Pebruari	231	151	752	141	162	118
03. Maret	134	241	148	119	35	504
04. April	67	170	125	55	129	100
05. Mei	196	51	74	178	60	-
06. Juni	116	45	4	44	74	15
07. Juli	48	85	-	10	22	-
08. Agustus	22	267	2	13	4	-
09. September	2	110	6	62	65	-
10. Oktober	90	30	-	131	41	17
11. Nopember	294	51	48	148	132	219
12. Desember	671	245	262	54	99	329
JUMLAH	2384	2103	1633	1019	1450	1806
Rata-rata	199	175	136	90	121	150

Sumber Dta : Dinas Pengairan Kec Kota Kdl

BANYAKNYA BUMBUH , RUKUN MARGA DAN RUKUN
TETAPAN DI KECAMATAN KOTA LINDI

TAHUN : 1994

Tabel : 2.1

KELURAHAN	DUKUH	RUKUN MARGA	RUKUN TETAPAN
(1)	(2)	(3)	(4)
01. Sukodono	2	3	12
02. Candirote	2	3	10
03. Trompo	3	3	11
04. Jotang	1	3	9
05. Tunggulrejo	1	1	5
06. Lijerak	3	4	13
07. Jotis	1	2	6
08. Dugangin	2	2	10
09. Langonharjo	5	5	20
10. Kalibantu wetan	1	2	9
11. Kebondalem	3	6	24
12. Ketapang	6	8	26
13. Banyutowo	2	5	10
14. Karang Sari	4	5	22
15. Patukangan	3	3	12
16. Pegulon	3	8	19
17. Bekaman	-	3	10
18. Ngilir	2	3	14
19. Balok	-	1	5
20. Bandengon	4	3	10
JUMLAH	47	73	257

BANYAKNYA BALAI KEMURAHAN DAN
KANTON KEMURAHAN DI KEC. KOTA
KENDAL TAHUN 1994

Tabel : 2.2

KEMURAHAN	BALAI KEMURAHAN	KANTON KEMURAHAN
(1)	(2)	(3)
01. Sukodono	1	1
02. Candiroto	1	1
03. Trompo	1	1
04. Jotang	1	1
05. Tanggulrejo	1	1
06. Sijeruk	1	1
07. Jetis	1	1
08. Dugangin	1	1
09. Langenharjo	1	1
10. Kalibuntu wetan	1	1
11. Kebondalem	1	1
12. Ketasang	1	1
13. Banyutowo	1	1
14. Karang Sari	1	1
15. Patukangan	1	1
16. Pegulon	1	1
17. Delamanan	1	1
18. Ngilir	1	1
19. Balok	1	-
20. Bandengan	1	1
JUMLAH	20	19

HASIL INVENTARISASI TANJAH EKS BENGKOK DAN
BONDO DESA DI KECAMATAN KOTA KENDAL
TAHUN ANGGARAN : 1994/1995

(Dalam Hektar)

Tabel : 2.3

ZEMBUHAN	BENGKOK	BONDO DESA	JUMLAH
(1)	(2)	(3)	(4)
01. Sukodono	13,870	1,148	15,018
02. Candiroto	13,390	2,030	15,420
03. Trompo	10,125	1,050	11,175
04. Jotang	12,370	2,790	15,160
05. Tunggulrejo	6,655	0,630	7,285
06. Sijeruk	13,850	1,415	15,265
07. Jetis	8,340	1,740	10,080
08. Bugengin	9,235	1,050	10,285
09. Lenggiharjo	21,204	2,846	24,050
10. Kalibunturatan	21,090	5,135	26,225
11. Kebondalon	17,195	4,281	21,476
12. Kotapang	19,795	2,105	21,900
13. Banyutowo	31,040	3,885	34,925
14. Karangburi	37,500	9,460	46,960
15. Patukengen	-	-	-
16. Pegulan	-	-	-
17. Pelmanan	-	-	-
18. Ngilir	16,994	3,071	20,065
19. Balok	15,812	2,865	18,677
20. Bandengan	13,075	2,415	15,490
Jumlah	281,540	47,992	329,462

Sumber Data : Ka Ur. Pemerintahan Kec. Kota Kendal

PERINCIAN PENGUJIAN/ PENGUASAAN TANAH EKSP
 BENGKOK DAN BOTO DESA DI KEC. KENDAL
 TAHUN ANGGARAN : 1994/1995
 (Daerah Halstar)

Tabel : 2.4

K E L U R A H A N	DIPERLOL KEMBA	DIGEMAZAN UREK		
		A	B	C
(1)	(2)	(3)	(4)	(5)
01. Sukodono	13,493	0,455	1,070	-
02. Candiroto	13,310	0,380	-	1,730
03. Trompo	6,800	0,615	3,760	-
04. Jotang	12,952	1,368	0,840	-
05. Tanggulrojo	3,316	2,969	-	1,000
06. Sijeruk	6,056	8,029	1,180	-
07. J o t i s	7,221	2,859	-	-
08. Bugangin	9,241	0,744	-	0,300
09. Langerharjo	20,965	-	0,085	-
10. Kalibunturutan	23,270	0,285	2,670	-
11. Kebondalon	11,391	5,895	2,975	1,215
12. Metapang	16,930	0,900	3,570	0,500
13. Banyutowo	25,650	2,380	6,790	0,105
14. Karangbani	37,031	2,545	7,125	0,259
15. Patulungu	-	-	-	-
16. Pegulca	-	-	-	-
17. Polmanan	-	-	-	-
18. P G i l i r	10,386	12,124	0,695	0,304
19. B a l o k	13,013	4,504	1,160	-
20. Baniengan	14,925	0,565	-	-
J u n l a h	245,950	46,617	31,482	5,413

BANYAKNYA RUMAH TANGGA DAN BANGUNAN TERPATAH
TINGGAL DI KECAMATAN KOTA BERAL
TAHUN : 1994

Tabel : 3.1

KECAMATAN	RUMAH TINGGAL	BANGUNAN TERPATAH TINGGAL
(1)	(2)	(3)
C1. Sukodono	453	448
C2. Sandiroto	552	504
C3. Tromp o	506	457
C4. Potang	354	366
C5. Panggulrejo	139	112
C6. Sijeruk	511	508
C7. Fetis	216	212
C8. Bagungin	332	327
C9. Longembarjo	932	902
C10. Kalibunta wetan	473	349
C11. Kebondalen	872	951
C12. Ketupang	770	643
C13. Bangutowo	822	695
C14. Kerasursari	913	794
C15. Patalangan	363	326
C16. Legilon	539	519
C17. Sekaman	247	243
C18. Ngilir	434	366
C19. Balok	267	232
C20. Sandangan	783	679
Jumlah	10478	9.623

BANYAKNYA RUMAH / TEMPAT TINGGAL PENDUDUK
 DI KECAMATAN KOTA KENDAL
 TAHUN : 1994

Tabel : 3.2

KELURAHAN	PERUMAH-	1/2 PER-	P. PAH-	BANBU	JML
(1)	REN	UMAH	(4)	(5)	(6)
01. Sukodono	72	12	235	129	448
02. Candiroto	19	10	447	28	504
03. Trompo	20	19	209	209	457
04. Joting	19	39	167	141	366
05. Tunggulrejo	5	8	87	12	112
06. Sijeruk	120	247	90	51	508
07. Jetis	33	51	107	21	212
08. Bugangin	105	84	130	8	327
09. Langenharjo	125	217	540	20	902
10. Kalibuntu wetan	146	60	113	30	349
11. Kobondolan	239	238	110	58	951
12. Ketapang	48	67	256	272	643
13. Banyutowo	122	243	303	27	695
14. Karang Sari	103	230	241	220	794
15. Fatukangan	265	5	12	44	326
16. Pegulon	347	87	73	12	519
17. Pekauman	161	11	69	2	243
18. Ngilir	200	65	55	46	366
19. Balok	84	33	49	56	222
20. Bandengan	212	102	148	217	679
JULUHE	2.745	1.828	3.357	1.518	9.623

DAHS WILAYAH, JUMLAH PERDUDUK DIFERENSI
DARI LARI, BERGEMUKAN DI KECAMATAN KOTA
KEDAL TE: 1994

Tabel : 3.3

KELURAHAN	JUMLOH LAYAK (KI 2)	PERDUDUK		JUMLAH
		L	P	
(1)	(2)	(3)	(4)	(5)
01. Sukrodono	1,18	979	1.069	2.048
02. Sandiroto	1,08	1204	1.205	2.409
03. Trompo	0,93	1123	1.150	2.273
04. Jotang	0,96	815	513	1.628
05. Tanggulrejo	0,39	285	254	579
06. Bijeruk	1,08	1062	1.384	2.148
07. Jetis	0,56	412	449	861
08. Bugangin	0,68	653	672	1.325
09. Langenharjo	1,45	1994	1.950	3.952
10. Kalibantu wetan	3,01	1044	1.110	2.154
11. Kebondalem	1,31	2116	2.142	4.258
12. Ketayang	1,50	1620	1.729	3.349
13. Banyutowo	3,05	1503	1.505	3.008
14. Karang Sari	4,63	2191	2.176	4.367
15. Patukangan	0,13	746	711	1.457
16. Pegulon	0,23	1272	1.365	2.637
17. Pekauman	0,36	577	556	1.133
18. Ngilir	1,05	923	980	1.903
19. Balok	2,54	538	528	1.066
20. Bandengan	1,97	1841	1.773	3.614
JUMLAH	27,49	22.900	23.285	46.185

Sumber Data : Layanan Registrasi Penduduk

BANYAKNYA PENDUDUK WNI DAN WNI KETURUMIHAN
CINA DIPERINCI PER KELURAHAN DI KECAMATAN
KOTA KENDAL
TAHUN: 1994

Tabel : 3.4

KELURAHAN	WNA CINA			WNI KET. CINA		
	LK	PR	JML	LK	PR	JML
(1)	(2)	(3)	(4)	(5)	(6)	(7)
01. Sukodono	-	-	-	-	-	-
02. Candirototo	-	-	-	-	-	-
03. Trompo	-	-	-	-	-	-
04. Jotang	-	-	-	-	-	-
05. Tunggulrejo	-	-	-	-	-	-
06. Sijeruk	-	-	-	-	-	-
07. Jetis	-	-	-	-	-	-
08. Bugangin	-	-	-	-	-	-
09. Langanharjo	-	-	-	6	2	8
10. Kalibantu wetan	-	-	-	4	5	9
11. Kebondalem	-	-	-	2	3	5
12. Ketapang	-	-	-	-	-	-
13. Banyutowo	-	-	-	-	-	-
14. Karang Sari	-	-	-	-	-	-
15. Patukangan	-	-	-	-	-	-
16. Pegulon	2	4	6	56	69	125
17. Pekauman	10	7	17	25	19	44
18. Ngilir	-	-	-	-	-	-
19. Balok	-	-	-	-	-	-
20. Bandengan	-	-	-	-	-	-
JUMLAH	12	11	23	93	98	191

Sumber data : Laporan Registrasi Penduduk

PENDUDUK MENURUT KELOMPOK UMUR DAN JENIS
KELAMIN DI KECAMATAN KOTA KENDAL
TAHUN : 1994

Tabel : 3.5

KELOMPOK UMUR	LAKI- LAKI	PEREMPUAN	JUMLAH
(1)	(2)	(3)	(4)
0 - 4	3.208	3.054	6.262
5 - 9	3.286	3.153	6.439
10 - 14	2.944	2.731	5.675
15 - 19	2.450	2.423	4.873
20 - 24	1.820	2.097	3.917
25 - 29	1.644	1.795	3.439
30 - 39	2.402	2.600	5.002
40 - 49	2.253	2.435	4.688
50 - 59	1.614	1.569	3.183
60 +	1.279	1.428	2.707
JUMLAH	22.900	23.285	46.185

Sumber data : Statistik Kec. Kota Kendal

KEPADATAN PENDUDUK DIPERINCI PER KELURAHAN
DI KECAMATAN KOTA KENDAL
TAHUN : 1994

Tabel : 3.6

KELURAHAN	PENDUDUK (ORANG)	LUAS WIL. (KM ²)	KEPADATAN (Org/Km ²)
(1)	(2)	(3)	(4)
01. Sukodono	2048	1,18	1735
02. Candiroto	2409	1,08	2230
03. Trompo	2289	0,93	2461
04. Jotang	1628	0,96	1695
05. Tunggulrejo	579	0,39	1484
06. Sijeruk	2148	1,08	1988
07. Jetis	861	0,56	1537
08. Bugangin	1325	0,68	1948
09. Langenharjo	3952	1,45	2725
10. Kalibuntuwetar	2154	3,01	715
11. Kebondalem	4258	1,31	3250
12. Ketapang	3349	1,50	2232
13. Banyutowo	3008	3,05	986
14. Karangsari	4367	4,03	1083
15. Patukangan	1457	0,13	11207
16. Pegulon	2637	0,23	11465
17. Pekauman	1133	0,36	3147
18. Ngilir	1903	1,05	1812
19. Balok	1066	2,54	419
20. Bandengan	3614	1,97	1834
JUMLAH	46185	27,49	1680

Sumber data : Statistik Kec. Kota Kendal

JUMLAH PENDUDUK LAKI - LAKI TIAP 1.000 PEREMPUAN
(SEX RATIO) DI KEC. KOTA KENDAL
TAHUN : 1994

Tabel : 3.7

KELURAHAN	PENDUDUK		SEX RATIO
	LK-LK	PEREMPUAN	
(1)	(2)	(3)	(4)
01. Sukodono	979	1069	915
02. Candiroto	1204	1205	999
03. Trompo	1123	1166	963
04. Jotang	815	813	1002
05. Tunggulrejo	285	294	969
06. Sijeruk	1064	1084	981
07. Jetis	412	449	917
08. Bugangin	653	672	971
09. Languharjo	1994	1958	1018
10. Kalibuntu wt	1044	1110	940
11. Kebondalem	2116	2142	987
12. Ketapang	1620	1729	936
13. Banyutowo	1503	1505	936
14. Karang Sari	2191	2176	998
15. Patukangan	746	711	1006
16. Pegulon	1272	1365	1049
17. Pekauman	577	556	931
18. Ngilir	923	980	941
19. Balok	538	528	1018
20. Bandengan	1841	1773	1038
JUNLAH	22900	23285	983

Sumber Data : Mantis Kec. Kota Kendal

Perkembangan Penduduk Per Tahun

PERKEMBANGAN PENDUDUK PER TAHUN
DI KECAMATAN KOTA KENDAL
TAHUN : 1975 - 1994

Tabel : 3.8

T A H U N	JUMLAH PENDUDUK	PERKEMBANGAN PENDUDUK
(1)	(2)	(3)
1975	33.745	0,73
1976	33.991	1,38
1977	34.461	3,34
1978	35.661	2,18
1979	36.389	6,54
1980	38.769	1,16
1981	39.219	2,54
1982	40.057	1,57
1983	40.685	1,89
1984	41.453	1,32
1985	41.999	0,98
1986	42.410	1,50
1987	43.045	0,36
1988	43.198	0,38
1989	43.361	3,90
1990	45.054	3,76
1991	45.322	0,60
1992	45.600	0,34
1993	45.755	0,94
1994	46.185	

Sumber Data : Mantis Kec. Kota Kendal

BANYAKNYA TRANSMIGRASI DI PERINCI MENURUT DAERAH
ASAL DAN TUJUAN DI KECAMATAN KOTA KENDAL
TAHUN : 1994/1995

Tabel : 3.9

ASAL/DARI (KELURAHAN)	JUMLAH		DAERAH TUJUAN	TANGGAL PEMBE RANGKATAN
	KK	JIWA		
(1)	(2)	(3)	(4)	(5)
1. Banyutowo	1	2	Jambi	2-12-1994
2. Trompo	1	3	Kalbar	1-01-1995
3. Pegulon	1	2	Irja	6-02-1995
4. Balok	1	3	Sumbar	5-03-1995
5. Bugangin	3	11	Jambi	10-03-1995
J u m l a h	7	21	x	x

Sumber data: PTP 2 Transmigrasi Kec.Kota Kendal

BANYAKNYA PENDUDUK DIPERINCI MENURUT PENDIDIKAN
DI KEC. KOTA KENDAL (BAGI USIA 5TH.KEATAS)
TAHUN : 1994

Tabel : 3.10

KELURAHAN	P E N D I D I K A N						
	TMT AK/PT	TMT SLTA	TMT SLTP	TMT SD/ SDRT	TIDAK TAMAT SD	BELUM TAMAT SD	TIDAK SKLH
(1)	(2)	(3)	(4)	(5)	(6)	(7)	(8)
1. Sukodono	17	456	327	555	286	259	17
2. Candiroto	1	24	227	1305	3	213	200
3. Trompo	8	57	89	629	257	215	303
4. Jotang	-	74	32	53	218	186	153
5. Tunggulrejo	3	39	56	137	86	53	48
6. Sijeruk	11	92	128	1219	286	264	97
7. Jetis	2	71	117	226	254	109	100
8. Bugangin	12	63	116	258	175	253	35
9. Langenharjo	63	701	713	886	211	466	450
10. Kalibuntuwetan	24	348	247	596	164	227	275
11. Kebondalem	126	630	104	1840	47	551	375
12. Ketapang	21	374	412	1576	158	473	75
13. Banyutowo	3	55	92	1172	291	381	625
14. Karang Sari	34	275	288	578	378	433	711
15. Patukangan	43	186	181	187	-	97	57
16. Pegulon	191	642	404	522	10	294	109
17. Pekauman	84	319	263	299	33	89	79
18. Ngilir	19	408	318	294	313	70	418
19. Balok	4	28	611	607	31	224	350
20. Bandengan	7	29	125	550	672	629	760
Jumlah	673	4871	4750	13489	3873	4990	5297

Sumber data : Lap. Statistik Kel.

BANYAKNYA PDDK DIPERINCI MENURUT MATA PENCAHARIAN
DI KECI KOTA KENDAL (BAGI USIA 10 TH. KE ATAS)

TAHUN : 1994

Tabel : 3.11

No. Urt Kel	Jenis Mata Pencaharian										
	Ptn Sdr	Brh Tn	Nly	Png sha	Brh Ind	Brh Bng	Pdg	Peng Akt	Pns/Pens Abri	Lain 2	
(1)	(2)	(3)	(4)	(5)	(6)	(7)	(8)	(9)	(10)	(11)	(12)
1.	258	466	-	6	28	39	41	21	36	12	80
2.	125	1176	-	-	236	38	3	15	13	6	37
3.	470	407	2	7	357	11	7	45	27	15	470
4.	365	427	-	-	186	26	54	19	7	-	78
5.	40	151	3	-	35	8	5	1	18	3	26
6.	229	750	-	20	94	94	28	25	61	23	258
7.	98	77	-	-	47	67	12	32	15	2	347
8.	51	36	-	-	91	15	10	4	79	17	195
9.	43	108	-	1	559	182	200	70	152	136	1596
10.	67	180	1	2	55	96	15	21	119	23	562
11.	176	396	-	95	59	112	106	104	265	127	213
12.	148	645	552	4	233	59	72	15	86	34	885
13.	435	534	-	-	155	158	20	4	20	7	222
14.	398	389	192	15	89	76	192	132	156	75	1733
15.	4	19	-	117	178	197	28	59	132	68	95
16.	6	-	-	13	127	29	209	13	297	106	340
17.	2	3	-	13	16	2	35	7	66	67	73
18.	70	41	43	9	35	37	4	3	105	69	31
19.	62	134	37	-	59	61	5	4	18	7	28
20.	55	125	540	20	20	9	248	17	23	17	1021
Jml	2672	1370		2659	1294		1695		8.290		
	6064		372	1316		612		814			

Sumber data : Lap. Statistik Kel.

BANYAKNYA MUTASI PENDUDUK (L M D P)
DI KECAMATAN KOTA KENDAL

TAHUN : 1994

Tabel : 3.12

KELURAHAN	KELAHIRAN	KEMATIAN	DATANG	PERGI
(1)	(2)	(3)	(4)	(5)
1. Sukodono	25	15	7	2
2. Candioto	51	5	10	17
3. Trompo	47	21	17	-
4. Jotang	21	5	1	1
5. Tunggulrejo	8	1	14	3
6. Sijeruk	37	5	23	4
7. Jetis	7	4	5	-
8. Bugangin	28	10	28	5
9. Langenharjo	51	19	5	6
10. Kalibuntuweta	32	25	6	2
11. Kebondalem	35	21	4	3
12. Ketapang	31	7	-	17
13. Banyutowo	42	18	-	7
14. Karang Sari	77	29	14	12
15. Patukangan	32	10	8	46
16. Pegulon	28	17	45	3
17. Pekauman	13	2	7	51
18. Ngilir	35	18	18	33
19. Balok	32	9	2	17
20. Bandengan	27	24	33	2
Jumlah	659	265	xx	xx

Sumber data: Lap. Keppres 52/77
Lap. Kependudukan

BALYAJI, PUS DAN AKSEPTOR KB ANTIF PER
KEMUKHLN DI KECAMATAN KOTA KENDAL
TAHUN : 1994

Tabel : 3.13

KEMUKHLN	P U S	K O N T R A S E P S I							
		UD	PIL	KB	HP	STK	MOP	MOV	JML
(1)	(2)	(3)	(4)	(5)	(6)	(7)	(8)	(9)	(10)
01. Sukodono	279	12	80	1	12	138	-	10	219
02. Candiroto	355	3	148	-	12	234	5	3	283
03. Trompo	243	8	92	-	10	184	-	10	283
04. Jotang	275	2	112	-	11	167	-	4	229
05. Tunggulrejo	89	11	32	-	5	48	2	7	80
06. Sijeruk	332	13	122	19	17	199	5	7	270
07. Jetis	136	2	56	-	5	87	1	6	111
08. Bugangin	185	26	36	-	15	93	-	8	150
09. Langenharjo	521	56	125	8	11	230	2	31	425
10. Kalibuntu RT	334	24	72	11	9	182	4	12	289
11. Kebondalem	655	62	146	26	13	326	4	44	517
12. Netapang	534	14	138	5	20	219	3	25	424
13. Banyutowo	475	7	179	1	46	146	-	2	381
14. Marangsari	653	77	217	8	12	210	8	15	517
15. Patukangan	233	53	38	16	2	59	4	16	188
16. Pegulon	320	55	47	28	7	79	9	30	255
17. Pekerman	149	28	28	16	2	39	3	4	120
18. Ngilir	293	34	76	5	2	87	1	14	239
19. Balok	175	13	55	1	13	43	-	5	140
20. Dandengan	476	6	114	1	9	234	5	8	376
JUMUH	6.812	496	1.913	145	233	2.387	61	161	5.496

Sumber Data : BMDK, Kec. Kota Kendal.

BANYAKNYA PEMeluk AGAMA DI KECAMATAN
KOTA KENDAL DI PERINCI PER KELURAHAN
TAHUN : 1994

Tabel : 3.14

KELURAHAN	ISLAM	KRIST. PROTEST	KRIST. KATOL.	BU- DNA	HIN- DU.
(1)	(2)	(3)	(4)	(5)	(6)
01. Sukodono	2042	-	6	-	-
02. Candiroto	2405	-	4	-	-
03. Trompo	2275	14	-	-	-
04. Jotang	1628	-	-	-	-
05. Tunggalrejo	574	5	-	-	-
06. Sijeruk	2145	-	3	-	-
07. Jetis	861	-	-	-	-
08. Bugangin	1309	-	16	-	-
09. Langerharjo	3871	3	70	-	8
10. Kalibuntu wt	2113	-	41	-	-
11. Kebondalem	4153	45	48	8	4
12. Ketapung	3340	9	-	-	-
13. Danyutowo	3008	-	-	-	-
14. Karang Sari	4203	116	39	9	-
15. Patukangan	1365	35	57	-	-
16. Pegulon	2471	81	61	19	5
17. Pekabman	1068	24	26	14	1
18. Ngilir	1890	7	4	-	2
19. Balok	1055	11	-	-	-
20. Bandengan	3604	10	-	-	-
JUMLAH	45.380	360	375	50	20

Sumber data : Monografi Kelurahan

BANYAKNYA TEMPAT IBADAH DI KEC KOTA
KENDAL
TARUN : 1994

Tabel : 3.15

KELURAHAN	MASJID	GEREJA	KUIL	MUSHOLLA/SURAU
(1)	(2)	(3)	(4)	(5)
01. SukoBono	1	-	-	10
02. Candiroto	1	-	-	9
03. Trompo	1	-	-	9
04. Jotang	1	-	-	8
05. Tunggulrejo	1	-	-	-
06. Sijeruk	1	-	-	5
07. Jetis	1	-	-	4
08. Bugangin	2	-	-	5
09. Langenharjo	-	-	-	10
10. Kalibuntu wetan	-	-	-	8
11. Kebondalem	1	3	-	18
12. Ketapang	1	-	-	12
13. Banyuto wo	1	-	-	13
14. Karang Sari	2	1	-	7
15. Patukangan	-	1	-	6
16. Pegulon	1	1	-	9
17. Pekauman	1	-	-	4
18. Ngilir	-	-	-	5
19. Balok	-	-	-	3
20. Bandengan	1	-	-	5
JUMLAH	17	6	-	150

PESERTA CALON JAMA'AH HAJI DI KECAMAYAN

KOTA KENDAL DI PERINCI PER KELURAHAN .

TAHUN : 1992 sampai dg Th.1994/1995

Tabel : 3.16

KELURAHAN	CALON PESERTA JAMA'AH HAJI		
	1992/1993	1993/1994	1994/1995
(1)	(1)	(2)	(3)
01. Sukodono	-	-	5
02. Candiromo	-	-	1
03. Trompo	-	3	1
04. Jotang	-	-	2
05. Tunggulrejo	-	-	-
06. Sijeruk	-	-	-
07. Jetis	1	3	-
08. Bugangin	-	1	3
09. Languharjo	6	4	4
10. Kalibuntu wetan	-	2	-
11. Kebondalem	4	4	7
12. Ketapang	3	2	6
13. Banyutowo	4	6	6
14. Karangasari	1	2	1
15. Patukangen	2	3	-
16. Pegulon	5	8	4
17. Pekaman	3	3	6
18. Ngilir	-	5	-
19. Balok	-	-	2
20. Bandengan	3	6	4
JUMLAH	32	52	52

Sumber Data : Kasur Kesra Kec. Kota Kendal

BANYAKNYA NIKAH , TALAQ , CERAI DAN RUJUK
DI KECAMATAN KOTA SINDAL

TAHUN : 1994

Tabel : 3.17

KELURAHAN	NIKAH	TALAQ	CERAI	RUJUK
(1)	(2)	(3)	(4)	(5)
01. Sukodono	23	-	-	-
02. Candirot	26	3	-	-
03. Trompo	20	1	1	-
04. Jotang	17	2	-	-
05. Tunggulrejo	1	-	-	-
06. Sijeruk	18	1	-	-
07. Jetis	7	1	-	-
08. Bugangin	13	-	-	-
09. Languharjo	24	1	1	-
10. Kalibuntu wetan	13	-	-	-
11. Kebondalem	36	-	1	-
12. Aetapang	30	-	1	-
13. Banyutowo	19	-	3	-
14. Aarangsari	35	4	-	-
15. Patukangan	12	-	-	-
16. Pegulon	31	-	1	-
17. Pekauman	12	1	-	-
18. Ngilir	16	-	-	-
19. Balok	11	-	-	-
20. Bandengan	33	-	1	-
JUMLAH	397	14	9	-

Sumber data : K.U.A. Kec. Kota Sindal

BANYAKNYA SEKOLAH TK, MURID DAN GURU

DIPERINCI PER KELURAHAN DI

KECAMATAN KOTA KENDAL

TAHUN : 1994

Tabel ; 4.1

KELURAHAN	B A N Y A K N Y A		
	SEKOLAHAN	MURID	GURU
(1)	(2)	(3)	(4)
01. Sukodono	-	-	-
02. Candiroto	1	37	4
03. Trompo	1	79	4
04. Jotang	-	-	-
05. Tunggllrejo	-	-	-
06. Sijer k	-	-	-
07. Jetis	-	-	-
08. B gangin	1	14	2
09. Langenharjo	1	39	3
10. Kalibuntuwetan	1	31	2
11. Kebandalem	1	32	4
12. Ketapang	1	31	3
13. Banyutowo	-	-	-
14. Karangasari	1	94	3
15. Patukangan	2	151	6
16. Pegulon	3	330	12
17. Pekaman	1	25	2
18. Ngilir	1	45	3
19. Balok	1	12	1
20. Bandangan	2	65	5
J M L A H	17	1.005	54

BANYAKNYA SEKOLAH DASAR DAN MADRASAH IBTI
DA' IYAH, MURID DAN GURU DIPERINCI
PER KELURAHAN DI KEC. KENDAL
TAHUN AJARAN : 1994/95

Tabel : 4.2

KELURAHAN	SEKOLAH DASR			M.I		
	SEK	MURID	GURU	SEK	MURID	GURU
(1)	(2)	(3)	(4)	(5)	(6)	(7)
01. Sukodono	2	235	11	-	-	-
02. Candiroto	2	361	14	-	-	-
03. Trompo	2	400	15	-	-	-
04. Jotang	2	217	16	-	-	-
05. Tunggulrejo	1	230	6	-	-	-
06. Bugangin	1	211	6	1	70	6
07. Sijaruk	2	252	15	-	-	-
08. Jetis	-	-	-	-	-	-
09. Langanharjo	4	700	28	-	-	-
10. Kalibuntu wetan	1	150	6	1	81	8
11. Sebondalem	2	461	14	-	-	-
12. Ketapang	2	451	16	-	-	-
13. Banyutowo	2	432	14	-	-	-
14. Karangsari	3	497	22	-	-	-
15. Patukangan	1	205	8	-	-	-
16. Pegulom	2	480	19	-	-	-
17. Pekauman	1	295	9	1	86	6
18. Ngilir	2	375	14	-	-	-
19. Balok	1	225	8	-	-	-
20. Bandengan	3	625	24	-	-	-
J U M L A H	36	6802	265	3	237	20

BANYAKNYA SEKOLAH LANJUTAN PERTAMA NEGERI & SWASTA

MURID DAN GURU DI KEC. KENDAL

TAHUN AJARAH : 1994 / 1995

Tabel : 4.3

KELURAHAN	NEGERI			SWASTA		
	SEK	MED	GURU	SEK	MED	GURU
(1)	(2)	(3)	(4)	(5)	(6)	(7)
01. Sukodono	1	406	19	-	-	-
02. Candiroto	-	-	-	-	-	-
03. Trompo	-	-	-	-	-	-
04. Jotang	-	-	-	-	-	-
05. Tunggulrejo	-	-	-	-	-	-
06. Sijeruk	-	-	-	-	-	-
07. Jetis	-	-	-	-	-	-
08. Bugangin	-	-	-	1	183	25
09. Langenharjo	-	-	-	1	272	24
10. Kalibuntu wt	-	-	-	-	-	-
11. Aebondalem	-	-	-	-	-	-
12. Ketapang	-	-	-	-	-	-
13. Banyutowo	-	-	-	-	-	-
14. Karangwari	-	-	-	-	-	-
15. Patukangan	2	1242	68	-	-	-
16. Pegulon	-	-	-	2	566	44
17. Pekzuman	-	-	-	1	133	20
18. Ngilir	-	-	-	-	-	-
19. Balok	-	-	-	-	-	-
20. Bandengan	-	-	-	-	-	-
J U M L A H	3	1648	87	5	1154	107

BANYAKNYA SEKOLAH LANJUTAN ATAS NEGERI DAN SWASTA
MURID DAN GURU DI KEC . KENDAL

TAHUN AJARAN : 1994/1995

Tabel :4.4

KELURAHAN	NEGERI			SWASTA		
	SEX	MBD	GURU	SEX	MBD	GURU
(1)	(2)	(3)	(4)	(5)	(6)	(7)
01. Sukodono	-	-	-	-	-	-
02. Candirote	-	-	-	-	-	-
03. Trompo	-	-	-	-	-	-
04. Jotang	-	-	-	-	-	-
05. Tunggulrejo	-	-	-	-	-	-
06. Sijeruk	-	-	-	-	-	-
07. Jetis	-	-	-	-	-	-
08. Bugangin	1	1277	63	-	-	-
09. Lengenharjo	-	-	-	1	203	15
10. Kalibuntu wt	-	-	-	-	-	-
11. Kebondalem	-	-	-	1	351	18
12. Ketapang	-	-	-	-	-	-
13. Banyutowo	-	-	-	-	-	-
14. Karang Sari	-	-	-	-	-	-
15. Patukangan	-	-	-	-	-	-
16. Pegulon	-	-	-	1	322	25
17. Pekauman	-	-	-	2	401	47
18. Ngilir	-	-	-	1	236	55
19. Balok	-	-	-	-	-	-
20. Bandangan	-	-	-	-	-	-
J U M L A H	1	1277	63	6	1519	160

BANYAKNYA DOKTER, TENAGA MEDIS (MANTRI KESEHATAN)

DUKUN BAYI, BIDAN DAN JURU SUNAT
PER KELURAHAN DI KEC. ADL

TAHUN : 1994

Tabel : 4.5

KELURAHAN	B A N Y A K N Y A				
	DOK TER	MANTRI KES	BIDAN	DUKUN BAYI	JURU SUNT
(1)	(2)	(3)	(4)	(5)	(6)
01. Sukodono	1	2	-	2	-
02. Candirototo	-	1	-	2	-
03. Trompo	-	-	1	3	-
04. Jotang	-	-	1	1	-
05. Tunggulrejo	-	1	1	-	-
06. Sijeruk	-	-	1	2	-
07. Jetis	-	-	-	1	-
08. Bugangin	1	2	1	1	1
09. Langenharjo	-	8	-	3	-
10. Kalibuntu wetan	-	1	1	2	-
11. Kebondalem	4	2	4	1	1
12. Ketapang	-	1	1	1	-
13. Banyutowo	-	1	2	2	-
14. Karang Sari	1	2	1	2	1
15. Patukangan	3	1	1	1	-
16. Pegulon	4	5	1	-	1
17. Pekauman	1	-	1	1	-
18. Ngilir	7	-	1	1	-
19. Balok	-	-	-	-	-
20. Bandengan	-	1	1	2	-
J U M L A H	22	28	18	27	4

BANYAKNYA RUMAH SEHAT TYPE A, B, C

DI KECAMATAN KOTA KENDAL

TAHUN : 1994.

Tabel : 4.6

KELURAHAN	TYPE RUMAH SEHAT			
	A	B	C	JUMLAH
(1)	(2)	(3)	(4)	(5)
01. Sukodono	72	91	295	448
02. Candoroto	8	60	436	504
03. Troso	57	249	149	457
04. Jotang	52	227	87	266
05. Tunggulrejo	-	5	107	112
06. Sijeruk	1	170	337	508
07. Jetis	16	104	92	212
08. Bugangin	148	112	57	327
09. Langanharjo	71	306	427	902
10. Kalibuntu wt	88	118	143	349
11. Kebondalem	354	423	174	951
12. Ketapang	206	310	127	643
13. Banyutowo	40	89	566	695
14. Karangbati	107	211	476	794
15. Patukangen	15	86	225	326
16. Pegulon	347	160	12	519
17. Pekusnan	87	85	71	243
18. Ngilir	57	109	200	366
19. Balok	14	144	62	722
20. Bandengan	17	126	436	679
J U M L A H	1.813	2.116	4.469	9.623

Sumber Data : Kaur Bang Keo. Kota Kendal

BANYAKNYA SARANA AIR BERSIH DI KEC. KOTA

KENDAL TAHUN : 1994

Tabel : 4.7

KEKAMPARAN	SMR ART PER	SPT		S.GALI		PAM SR	HID LIS UM
		IRP	SRD	IRP	SRD		
(1)	(2)	(3)	(4)	(5)	(6)	(7)	(8)
01. Sukodono	2	45	4	5	222	-	6
02. Candiroto	-	29	-	5	125	-	-
03. Trocapo	-	20	-	5	90	-	-
04. Jotang	-	30	-	-	105	-	1
05. Tunggulrejo	1	-	-	-	44	-	-
06. Sijeruk	-	10	-	5	118	36	6
07. Jetis	-	10	-	-	128	-	-
08. Bugangin	1	25	2	-	100	60	-
09. Langanbarjo	1	20	-	-	231	283	5
10. Kalibuntust	1	10	1	-	247	71	-
11. Kabondalem	1	10	-	-	445	369	1
12. Ketepang	-	20	-	4	203	30	6
13. Banyutowo	1	13	-	-	78	-	-
14. Karangzari	2	15	-	-	114	200	-
15. Patukangan	-	3	-	1	25	209	-
16. Pegulon	2	2	-	7	16	374	-
17. Pakaman	1	-	-	1	13	288	-
18. Ngilir	2	-	-	1	15	137	-
19. Balok	-	10	-	1	27	16	-
20. Bandengan	4	-	-	-	10	245	-
J U M L A H	19	272	7	35	2.356	2.318,29	

Sumber data : Puskesmas I dan II.

BANYAKNYA JAMBAH UMUM DAN JAMBAH KELUARGA

DIPERINCI PER KELURAHAN DI KEC.

KOTA KENDAL TH: 1994

Tabel : 4.8

KELURAHAN	JAMBAH UMUM	JAMBAH KELUARGA	
		IRPRES	SWADAYA
(1)	(2)	(3)	(4)
01. Sobodono	-	105	55
02. Candiroto	-	110	30
03. Trospe	1	50	37
04. Jotang	1	5	13
05. Tunggulrejo	1	10	21
06. Sijeruk	2	100	34
07. Jotis	-	-	20
08. Bugangin	2	100	10
09. Lengenharjo	3	6	258
10. Kalibuntu wt	3	-	71
11. Kebondalem	6	-	152
12. Ketapang	-	-	28
13. Banyutowo	-	-	12
14. Karang Sari	3	-	49
15. Patukangan	3	-	189
16. Pegulon	3	-	323
17. Pekaman	7	-	114
18. Ngilir	2	-	65
19. Balok	-	-	20
20. Bardengan	-	-	15
J U M L A H	37	486	1.516

LUAS LAHAN/ SAWAH DI PERIICI PER KELURAHAN
DI KECAMATAN KOTA KENDAL

TAHUN : 1994
(dlm Ha)

Table 5.1

KELURAHAN	IRIGASI TEKNIK	TADAH HUJAN	JUMLAH
(1)	(2)	(3)	(4)
01. Sukodono	17,5	54,3	71,8
02. Candiroto	27,1	29,6	56,7
03. Trespo	51,0	-	51,0
04. Jotang	67,7	-	67,7
05. Tunggulrejo	-	32,3	32,3
06. Sijeruk	75,1	-	75,1
07. Jetis	-	44,3	44,3
08. Bugangin	52,0	-	52,0
09. Langanharjo	83,0	10,0	93,0
10. Kalibantu wt.	131,0	-	131,0
11. Kebondalem	82,8	-	82,8
12. Ketapang	95,0	-	95,0
13. Banyutoro	201,0	-	201,0
14. Karang Sari	227,9	-	227,9
15. Patukangan	-	-	-
16. Pegulon	-	-	-
17. Pekamen	21,9	-	21,9
18. Ngilir	62,5	-	62,5
19. Balok	86,0	27,2	113,2
20. Bandongan	66,2	-	66,2
J U M L A H	1.347,7	197,7	1.545,4

LUAS PANEN DAN PRODUKSI PADI DI PERINCI PER

DELURAHAN DI KECAMATAN KOTA KENDAL

TAHUN : 1994

Tabel : 5.2

DELURAHAN	LUAS PANEN (HA)	PRODUKSI (TON)
(1)	(2)	(3)
01. Sukodono	45	315
02. Candoroto	57	399
03. Trompo	71	511
04. Jotang	97	688
05. Tunggulrejo	32	224
06. Sijeruk	109	763
07. Jetis	47	333
08. Bgangan	12	86
09. Langenharjo	42	298
10. Kalibntu wetan	237	1659
11. Aebondalem	161	1159
12. Aetapang	154	1078
13. Banyutowo	391	2541
14. Karang Sari	455	3185
15. Patkangan	-	-
16. Pegulon	-	-
17. Pekaman	40	280
18. Ngilir	119	773
19. Balok	228	1596
20. Bandengan	97	611
J U M L A H	2.394	16.499

Sumber data : Menteri Pertanian Dec. Kota Kendal

PRODUKSI JAGUNG DAN PALAWIJA DI WILAYAH

KECAMATAN KOTA KENDAL

TAHUN : 1994

Tabel : 5.3

JENIS TANAMAN	1992		1993		1994	
	LUAS PANEN (Ha)	PROD (Ton)	LUAS PANEN (Ha)	PROD (Ton)	LUAS PANEN (Ha)	PROD (Ton)
(1)	(2)	(3)	(4)	(5)	(6)	(7)
01. Jagung	35	21	-	-	28	109
02. Ketela Pohon	-	-	-	-	-	-
03. Kacang Hijau	-	-	3	3	-	-
04. Kacang Panjang	22	100	39	156	91	318

Sumber Data : Mantri Pertanian Kec.Kota Kendal

PRODUKSI TANAMAN PERDAGANGAN DI WILAYAH

KECAMATAN KOTA KENDAL

TAHUN : 1991-1994

Tabel : 5.4

TAHUN	KELAPA (Butir)	TEBAKAU (Kwt)	KAPOK (Kg)
(1)	(2)	(3)	(4)
1991	319.416	1.350	995
1992	315.375	30	286
1993	310.576	778	289
1994	310.444	679	273

Sumber Dta : Disbun Kec. Kota Kendal

PRODUKSI TAMBAK DI WILAYAH KEC KOTA
KENDAL TAHUN : 1990- 1994

Tabel : 5.5

T A H U N	LUAS (Ha)	PEMI LIK (Org)	PRODUKSI (Kg)		
			BANDENG	UDANG	BUCAH
(1)	(2)	(3)	(4)	(5)	(6)
1990	405,2	183	149.800	179.195	17.290
1991	405,2	183	231.195	138.810	35.350
1992	395,0	180	258.110	322.335	9.585
1993	395,0	185	44.005	225.006	35094
1994	389,5	184	143.450	291.295	21.854

Sumber Data : Mantri Perikanan Kec.Kota Kendal

JUMLAH PEMILIK TAMBAK DIPERINCI PER
KELURAHAN DI KECI KOTA KENDAL
TAHUN : 1994

Tabel : 5.6

KELURAHAN	JUMLAH TAMBAK & PEMILIK	
	H A	Pemilik (Orang)
(1)	(2)	(3)
01. Banyutowo	41,30	22
02. Karang Sari	73,20	46
03. Bandengan	83,0	33
04. Balok	102,0	51
05. Kalibuntu wetan	69,0	32

Sumber Data : Mantri Perikanan Kec. Kota Kendal

BANYAKNYA TERNAK BESAR DAN TERNAK KECIL

DI KECAMATAN KORA MENDAL

TAHUN : 1994

Tabel : 5.7

KELURAHAN	TERNAK BESAR			TERNAK KECIL	
	SAPI	KERBA	KUDA	KAMBING	DOMBA
(1)	(2)	(3)	(4)	(5)	(6)
01. Sukodono	-	4	1	31	35
02. Candirotu	3	15	1	687	312
03. Trompo	-	9	7	36	24
04. Jotang	-	4	-	55	15
05. Tunggulrejo	-	-	-	163	63
06. Sijeruk	-	10	-	-	97
07. Jetis	10	-	-	-	8
08. Bugangin	-	-	-	4	42
09. Langenharjo	-	14	-	28	25
10. Kalibuntuwetan	-	-	1	16	14
11. Kebondalem	-	9	1	15	15
12. Ketapang	-	3	-	98	21
13. Banyutowo	-	7	-	81	400
14. Karang Sari	-	-	-	48	42
15. Patukangan	-	-	-	-	7
16. Pegulon	-	-	-	-	-
17. Pekauman	-	-	-	-	16
18. Ngilir	-	-	1	16	26
19. Balok	-	4	-	-	27
20. Bandengan	-	-	2	200	75
J U M L A H	13	73	14	1462	1264

Sumber data : Monografi Kel.

BANYAKNYA UNGGAS DI PERINCI PER KELURAHAN
 DI KABUPATEN KOTA BENDAL
 TAHUN : 1994

Tabel : 5.8

KELURAHAN	AYAM KAMPUNG	AYAM RAS	ITIK	ITIK MANILA
(1)	(2)	(3)	(4)	(5)
01. Sukodono	3000	-	84	6
02. Candiroto	2172	-	315	1593
03. Trompo	1007	-	912	33
04. Jotang	1250	-	175	8
05. Tunggulrejo	355	-	36	-
06. Sijeruk	3000	-	25	12
07. Jetis	500	-	270	4
08. Bugangin	3825	-	825	85
09. Langenharjo	2831	300	400	25
10. Kalibuntu wetan	1913	-	75	-
11. Kebondalem	1105	120	28	10
12. Aetapang	3958	-	258	36
13. Banyutowo	3653	-	439	109
14. Karang Sari	3145	-	2663	127
15. Patukangan	420	-	-	-
16. Pegulon	749	-	-	-
17. Pekauman	558	-	-	-
18. Ngilir	253	-	425	4
19. Balok	1075	-	760	-
20. Bandongan	3000	-	105	21
J U M L A H	37.079	420	3.795	2.073

Sumber data : Monografi Kel.

BANYAANYA PESAWAT RADIO, TELEVISI & TELEPHON
LIST. PLN PER KELURAHAN DI KEC. KOTA KENDAL
TAHUN : 1994

Tabel : 6.1

KELURAHAN	PESAWAT RADIO	T.V.	TELEPHON	LIST. PLN (SPEDO.M)
(1)	(2)	(3)	(4)	(5)
01. Sukodono	10	26	5	118
02. Candirot	14	68	-	113
03. Candirot	26	13	1	150
04. Jotang	15	32	-	77
05. Tunggulrejo	25	35	-	30
06. Sijeruk	60	43	1	325
07. Jetis	12	58	-	77
08. Bugangin	12	45	6	125
09. Langenharjo	39	208	18	417
10. Kalibuntu .w	94	65	3	176
11. Sebondalem	392	273	17	686
12. Ketaoang	17	136	4	685
13. Banyutowo	32	80	-	472
14. Karang Sari	43	164	6	525
15. Patukangan	68	122	24	545
16. Pegulon	194	289	63	332
17. Pekauman	15	115	24	518
18. Ngilir	11	106	7	237
19. Balok	38	35	-	237
20. Bandengan	75	158	1	71
J U M L A H	1.192	2.071	200	5.406

Sumber data : Monografi Kel.

BANYAKNYA SARANA ANGKUTAN DARAT KENDARAAN
BERMOTOR DI KECAMATAN KOTA KENDAL
TAHUN : 1994

Tabel : 6.2

KELURAHAN	KENDARAAN BER MOTOR				
	Colt	Bus	Truk	Mbl Prbd Dinas	Spd Mtr
(1)	(2)	(3)	(4)	(5)	(6)
01. Sukodono	4	-	-	4	26
02. Candiroto	-	-	-	-	43
03. Jotang	-	-	-	-	16
04. Trompo	-	-	-	2	10
05. Tunggulrejo	-	-	-	-	11
06. Sijeruk	-	-	-	2	41
07. Jetis	2	-	-	2	24
08. Dugangin	1	-	-	3	15
09. Langerharjo	5	-	5	10	188
10. Kalibuntu wt	1	-	1	10	41
11. Kebondalon	9	-	2	25	120
12. Ketapang	11	-	7	5	42
13. Banyutowo	-	-	-	-	51
14. Karang Sari	13	-	-	3	59
15. Patakangan	7	-	-	15	54
16. Pegulon	15	-	1	107	178
17. Polmanan	6	-	10	15	33
18. Ngilir	-	-	4	6	19
19. ...	-	-	-	-	20
20. ...	1	-	-	-	10
Jumlah	75	7	30	209	1001

BAIYAMEYA SARANA ANGKUTAN DIRAS KEMUDAHAN TIDAK
BER MOTOR DI KECAMATAN KOTA KEBAL

TAHUN : 1994

Tabel : 3.3

KEMUDAHAN	KEMUDAHAN TIDAK BER MOTOR		
	DOKAR	GEROBAG DORONG	BECAK
(1)	(2)	(3)	(4)
01. Sukoedono	1	-/2	25
02. Candirototo	1	-/7	8
03. Trompo	7	-/-	40
04. Jotang	-	-/-	46
05. Tunggulrejo	-	-/-	-
06. Sijeruk	-	-/1	25
07. Jetis	-	-/-	29
08. Bugangin	-	4/-	12
09. Lenganharjo	-	-/-	18
10. Kalibuntu wt	1	-/-	29
11. Kebondalem	2	-/-	4
12. Ketapang	-	-/-	20
13. Banyutowo	-	-/-	20
14. Karangszari	-	-/-	-
15. Patukangan	-	-/-	8
16. Pegulon	-	-/2	2
17. Pekauman	-	-/-	5
18. Ngilir	-	-/-	5
19. Balok	-	-/-	7
20. Bandangan	3	-/-	10
J U M L A H	15	4/ 12	313

Sumber Data : Monografi Kel

Panjang Jalan

PANJANG JALAN KECAMATAN KOTA KENDAL

TAHUN : 1994

Tabel : 6.4

K E A D A A N	PANJANG JALAN (KILO METER)	
	1993	1994
	(1)	(2)
I. JENIS PERMUKAAN :		
a. Aspal	80,90	80,90
b. Kerikil	0,60	0,60
c. Tanah	0,50	0,50
JUMLAH	82,00	82,00
II. KONDISI JALAN :		
a. Baik	13,68	30,0
b. Sedang	28,71	25,0
c. Rusak	36,15	27,0
d. Rusak berat	3,46	0,0
JUMLAH	82,00	82,00
III. KELAS JALAN :		
a. Kelas I	-	-
b. Kelas II	3,80	3,80
c. Kelas III	9,50	9,50
d. Kelas III A	2,40	2,40
e. Kelas IV	9,60	9,60
f. Kelas V	56,70	56,70
JUMLAH	82,00	82,00

BANYAKNYA PENDERITA CACAT DI WILAYAH KEC.
KOTA KENDAL
TAHUN : 1994

Tabel : 7.1

KELURAHAN	TURA NETRA	TUBUH	MENTAL	BISU TULI	KRONIS	JUMLAH
(1)	(2)	(3)	(4)	(5)	(6)	(7)
01.Sukodomo	6	2	8	-	-	16
02.Candiroto	1	9	-	-	-	10
03.Trompo	-	3	2	1	-	6
04.Jotang	2	-	-	-	-	2
05.Tunggulrejo	-	-	-	1	1	2
06.Sijeruk	2	3	-	1	-	6
07.Jetis	1	3	1	1	-	6
08.Bugangin	-	4	5	-	2	11
09.Langemharjo	3	2	8	1	-	14
10.Kalibuntu wt	1	3	3	-	-	7
11.Kebondalem	6	9	6	-	-	21
12.Ketapang	4	7	3	-	-	14
13.Banyutowo	5	6	4	5	-	20
14.Karengsari	3	5	1	1	-	10
15.Patukangan	2	3	3	1	-	9
16.Pegulon	-	-	2	3	-	5
17.Pekuman	-	2	2	1	-	5
18.Ngilir	3	1	-	1	-	5
19.Balok	-	4	2	3	-	6
20.Bandengan	-	4	2	3	-	9
JUMLAH	39	71	53	20	3	184

Sumber Data : Dinas Sosial Kec. Kota Kendal