

KECAMATAN SRUWENG DALAM ANGKA

2017



**Badan Pusat Statistik
Kabupaten Kebumen**

KECAMATAN SRUWENG DALAM ANGKA

2017



KECAMATAN SRUWENG DALAM ANGKA 2017

ISSN: 0852-0133

No. Publikasi: 33050.1715

Katalog: 1102001.3305140

Ukuran Buku: 14,8 cm x 21 cm

Jumlah Halaman: xvi +127 halaman

Naskah

Badan Pusat Statistik Kabupaten Kebumen

Gambar Cover oleh:

Badan Pusat Statistik Kabupaten Kebumen

Ilustrasi Cover:

Panen Padi

Diterbitkan oleh:

© BPS Kabupaten Kebumen

Dicetak oleh:

CV. Puspita Warna

Dilarang mengumumkan, mendistribusikan, mengomunikasikan, dan/atau menggandakan sebagian atau seluruh isi buku ini untuk tujuan komersial tanpa izin tertulis dari Badan Pusat Statistik

PETA WILAYAH KECAMATAN SRUWENG



<http://kebumenkab.bps.go.id>

KEPALA BPS KABUPATEN KEBUMEN



SRI HANDAYANI, SE., MM

<http://kebumenkab.bps.go.id>



KATA SAMBUTAN

Kecamatan Sruweng Dalam Angka 2017 merupakan publikasi tahunan yang diterbitkan oleh BPS Kabupaten Kebumen. Disadari bahwa publikasi ini belum sepenuhnya memenuhi harapan pihak pemakai data khususnya para perencana, namun diharapkan dapat membantu melengkapi penyusunan rencana pembangunan di Kecamatan Sruweng.

Publikasi ini dapat terwujud berkat kerja sama dan bantuan dari berbagai pihak baik instansi pemerintah maupun swasta. Kepada semua pihak yang telah memberikan bantuan disampaikan penghargaan dan terima kasih yang sebesar –besarnya.

Walaupun publikasi ini telah disiapkan sebaik-baiknya, namun disadari masih ada kekurangan dan kesalahan yang terjadi. Untuk perbaikan publikasi ini, tanggapan dan saran yang bersifat konstruktif dari para pemakai sangat diharapkan.

Kebumen, September 2017
Kepala BPS
Kabupaten Kebumen

Sri Handayani, SE.MM.

<http://kebumenkab.bps.go.id>

KATA PENGANTAR

Buku Kecamatan Suweng Dalam Angka merupakan buku penyajian yang bersifat *series*, yang secara rutin diterbitkan oleh BPS Kabupaten Kebumen dan disusun oleh Koordinator Statistik Kecamatan.

Terima kasih kepada semua pihak yang telah membantu proses penyelesaian buku ini. Mudah-mudahan apa yang disajikan dapat dipergunakan pada hal yang bermanfaat.

Kami mengharapkan saran dan masukan untuk penyempurnaan penerbitan buku ditahun yang akan datang.

Kebumen , September 2017

KSK Sruweng



HARTONO

NIP. 19680128199030004

<http://kebumenkab.bps.go.id>

Daftar Isi

SAMBUTAN CAMAT.....	Error! Bookmark not defined.
KATA PENGANTAR.....	vii
Daftar Isi.....	xi
BAB I GEOGRAFI.....	1
Tabel 1.1 : Letak Wilayah Desa/Kelurahan di Kecamatan Sruweng Tahun 2016	4
Tabel 1.2 : Tabel jumlah dusun/dukuh dan klasifikasi desa di Kecamatan Sruweng Tahun 2016	5
Tabel 1.3 : Tabel luas wilayah dan ketinggian wilayah di Kecamatan Sruweng Tahun 2016	6
Tabel 1.4 : Tabel perkiraan jarak desa ke kecamatan, ke kabupaten dan kondisi jalan desa	6
Tabel 1.5 : Tabel perkiraan jarak desa ke RSUD, ke kantor pos dan ke polsek	8
Tabel 1.6 : Tabel data keadaan sosial pemukiman penduduk.....	9
Tabel 1.7 : Tabel perkiraan jarak desa ke Kecamatan, ke Kabupaten dan kondisi jalan desa	10
Tabel 1.8 : Tabel data hujan, jumlah bulan hujan dan suhu rata-rata	11
Tabel 1.9 : Tabel tingkat kemiringan wilayah	12
Tabel 1.10 : Tabel tingkat kemasaman dan Drainase	13
Grafik Luas Wilayah Kecamatan Sruweng Dirinci per Desa	14

BAB II PEMERINTAHAN	16
Tabel 2.4 : Tabel Jumlah pengurus Kelembagaan Pemerintah desa	20
Tabel 2.5 : Tabel jumlah Prasarana didesa	21
Tabel 2.6 : Tabel jumlah RT,RW dan dusun	22
Tabel 2.7 : Tabel Jumlah blok sensus	23
Tabel 2.8 : Tabel jumlah perkiraan tanah kas desa dirinci dalam satuan hektar	23
Tabel 2.9 : Tabel jumlah sarana dan prasarana keamanan ditingkat desa.....	25
Grafik banyaknya jumlah RT dan RW	27
Grafik Banyaknya Jumlah Hansip Dirinci Per Desa	27
BAB III PENDUDUK	30
Tabel 3.1 : LUAS WILAYAH, BANYAKNYA DESA/KELURAHAN, RUMAHTANGGA, PENDUDUK DAN RATA-RATA PENDUDUK PER KM2, PER RT DAN PER RUMAH TANGGA DI KABUPATEN KEBUMEN DIRINCI PER DESA/KELURAHAN, 2011	32
Tabel 3.2 :PENDUDUK KECAMATAN SRUWENG DIRINCI MENURUT JENIS KELAMIN, SEX RATIO, DAN PERSENTASE PERSEBARAN PER DESA/KELURAHAN, 2016	33
Tabel 3.4 : PERTUMBUHAN PENDUDUK DI KECAMATAN SRUEWENG DIRINCI MENURUT DESA/KELURAHAN, 2011 - 2016.....	34
Tabel 3.7 : PENDUDUK KECAMATAN SRUWENG DIRINCI MENURUT KELOMPOK UMUR 5 (LIMA) TAHUNAN DAN JENIS KELAMIN DIRINCI PER DESA/KELURAHAN, 2016...38	
BAB IV PENDIDIKAN.....	50

Tabel 4.1 :Tabel jumlah TK/RA dan jumlah murid laki-laki dan perempuan	52
Tabel 4.2 :Tabel jumlah guru atau pengajar ditingkat TK/RA	53
Tabel 4.3 : Ratio guru terhadap sekolah murid terhadap guru, murid terhadap sekolah tingkat TK/RA.....	54
Tabel 4.4 : Tabel jumlah Sekolah Dasar, tahun berdiri, luas tanah & bangunan	55
Tabel 4.5 : Tabel jumlah sarana gedung dan kelas	56
Tabel 4.6 : Tabel jumlah sarana meja dan kursi	57
Tabel 4.7 : Tabel jumlah sarana penunjang didalam kelas	58
Tabel 4.8 : Tabel jumlah GTT dan PIT tingkat Sekolah Desa.....	59
Tabel 4.9 : Tabel jumlah guru kelas ditingkat SD	60
Tabel 4.10 : Tabel Jumlah Murid Sd Di Rinci Per Kelas	61
Tabel 4.11 : Tabel Jumlah Murid Sd Dirinci Per Kelas	62
Tabel 4.12 : Tabel banyaknya SLTP dan MTS.....	63
Grafik Banyak Guru Kelas Ditingkat Sekolah Dasar	64
Grafik Banyaknya Guru Kelas Ditingkat RA/TK.....	64
BAB V AGAMA.....	65
Tabel 5.1 : Tabel jumlah Tempat Ibadah	68
Tabel 5.2 : Tabel jumlah tanah wakaf menurut kegunaannya	69
Tabel 5.3 : Tabel jumlah penerimaan zakat dan pengeluaran zakat fitrah.....	70
Tabel 5.4 : Tabel jumlah dan jenis hewan kurban	72
Tabel 5.6 : Tabel jumlah kejadian NTCR(Nikah, Talak, Cerai, Rujuk).....	73
Tabel 5.7 : Tabel jumlah faktor-faktor yang menyebabkan cerai atau talak.....	74

Tabel 5.8 : Tabel jumlah faktor-faktor yang menyebabkan cerai atau talak.....	75
Tabel 5.8 : Tabel jumlah pengajian dan anggotanya yang aktif	76
Tabel 5.10 :Tabel jumlah mushola ditempat umum menurut lokasinya.....	77
Grafik Jumlah Madrasah, Mushola, Masjid	78
Grafik Jumlah Kejadian nikah, talak dan cerai ditahun 2016	78
BAB VI KESEHATAN	79
Tabel 6.1 :Tabel Jumlah Fasilitas kesehatan di Kecamatan Sruweng.....	82
Tabel 6.2 : Tabel jumlah dukun bayi terlatih dan tidak terlatih	83
Tabel 6.3 : Tabel jumlah Tenaga Kesehatan	84
Tabel 6.4 : Tabel jumlah APOTIK dan toko obat	85
Tabel 6.5 : Tabel jumlah pengguna sarana air bersih.....	86
Tabel 6.6 : Tabel jumlah angka kelahiran dan kematian bayi ditahun 2016.....	87
Tabel 6.7 : Tabel jumlah cakupan imunisasi pada anak	88
Tabel 6.8 : Tabel jumlah tenaga medis dan sarana kesehatan yang ada di puskesmas per Agustus-Oktober 2016.....	89
Tabel 6.9 : Tabel jumlah ibu hamil, kesehatan bayi dan balita yang ada di Puskesmas per Agustus-Oktober 2016.....	90
Tabel 6.10 : Tabel jumlah penderita cacat.....	91
Tabel 6.11 : Tabel jumlah penderita cacat.....	92
Tabel 6.12 : Tabel banyaknya tenaga medis yang ada di Rumah Sakit Umum PKU Kec. Sruweng	93

Tabel 6.13 : Tabel nama ruang dan tempat tidur pasien di RSU PKU Sruweng	94
Tabel 6.14 : Tabel jenis penyakit jumlah penderita Tahun 2016 dan 2016	Error! Bookmark not defined.
Grafik angka kelahiran bayi tahun 2016 dirinci per desa	95
BAB VII SOSIAL	97
Tabel 7.1 : Tabel desa dialiri sungai dan penduduk disekitarnya di Kecamatan Sruweng 2016	100
Tabel 7.2 : Tabel jumlah Keluarga Sejahtera dan Pra Sejahtera di Kecamatan Sreuweng 2016.....	101
Tabel 7.3 : T abel Jumlah Kepala Keluarga, Rumah Pengguna Listrik dan Lampu Minyak di Kecamatan Sruweng 2016	102
Grafik Keluarga Sejahtera dan Pra Sejahtera	103
BAB VIII TRANSPORTASI	106
Tabel 8.1 : Tabel panjang jalan yang ada didesa di Kecamatan Sruweng 2016	108
Tab e 8.2 : Tabel prasarana jaln dan jembatan di Kecamatan Sruweng 2016	109
Tabel 8.3 : Tabel jumlah terminal dan pangkalan ojek di Kecamatan Sruweng 2016	110
Tabel 8.4 : Tabel perkiraan kepemilikan alat transportasi sepeda, sepeda motor dan mobil di Kecamatan Sruweng 2016.....	111
Grafik Panjang Jalan Desa.....	112
Grafik Banyaknya Alat Transportasi.....	112
BAB IX PERTANIAN	115
Tabel 9.1 : Tabel data curah hujan dan hari hujan di Kecamatan Sruweng 2016	115
Tabel 9.2 : Tabel penggunaan lahan di Kecamatan Sruweng 2016	117

Tabel 9.3 : Tabel nama dan jumlah kelompok tani di Kecamatan Sruweng 2016	119
Tabel 9.4 : Tabel nama dan jumlah kelompok tani kegiatan kusus di Kecamatan Sruweng 2016	120
Tabel 9.5 : Tabel nama Gabungan Kelompok Tani (GAPOKTAN) di Kecamatan Sruweng 2016	121
Tabel 9.6 : TaBel jumlah keluarga petani dan buruh tani di Kecamatan Sruweng 2016	122
Tabel 9.7 : Tabel jumlah luas tanam tanaman padi, hasil dan biaya yang dibutuhkan di Kecamatan Sruweng 2016.....	123
Tabel 9.8 :Tabel jumlah laus tanam tanaman padi, biaya pembibitan dan biaya obat yang digunakan di Kecamatan Sruweng 2016.....	124
Tabel 9.9 : Tabel perkiraan banyaknya hewan ternak di Kecamatan Sruweng 2016	125
Tabel 9.10 : Tabel perkiraan banyaknya hewan ternak di Kecamatan Sruweng 2016	126
Grafik Jenis mata Pencarian Masyarakat	127

BAB I

GEOGRAFI

<http://kebumenkab.bps.go.id>

<http://kebumenkab.bps.go.id>

BAB I GEOGRAFI

KEADAAN UMUM KECAMATAN SRUWENG

1. **KECAMATAN SRUWENG** terdiri dari 21 Desa yang terletak :

- 7⁰ - 8⁰ : Lintang Selatan
- 109⁰ - 110⁰ : Bujur Timur

2. BATAS WILAYAH

- Sebelah Barat: Kecamatan Karanganyar
- Sebelah Utara : Kecamatan Karanggayam
- Sebelah Selatan : Kecamatan Petanahan
- Sebelah Timur : Kecamatan Pejagoan

3. LUAS WILAYAH

Luas Wilayah Kecamatan Sruweng : 4.368,00 Ha

Atau 43.67985 K terdiri dari :

- Tanah sawah : 1.367,00 Ha
- Tanah kering : 740,00 Ha
- Pekarangan/Bangunan : 2.261,00 Ha

Tabel 1.1 : Letak Wilayah Desa/Kelurahan di Kecamatan Sruweng Tahun 2016

Kode	Desa/Kelurahan	Tipologi Wilayah	Kode Wilayah Administrasi	Luas Wilayah (Ha)
(1)	(2)	(3)	(4)	(5)
Jumlah		0	0	437,2
1	Menganti	Dataran	33.05.140.001	14,8
2	Trikarso	Dataran	33.05.140.002	22,6
3	Sidoarjo	Dataran	33.05.140.003	29,7
4	Giwangretno	Dataran	33.05.140.004	13,9
5	Jabres	Dataran	33.05.140.005	8,6
6	Sruweng	Dataran	33.05.140.006	20,4
7	Karanggedang	Dataran	33.05.140.007	18,8
8	Purwodeso	Dataran	33.05.140.008	12,9
9	Klepusanggar	Dataran	33.05.140.009	7,2
10	Tanggeran	Dataran	33.05.140.010	24,3
11	Karangsari	Bukit	33.05.140.011	8,8
12	Karangpule	Bukit	33.05.140.012	19
13	Pakuran	Bukit	33.05.140.013	18,4
14	Pengempon	Bukit	33.05.140.014	27,3
15	Kejawang	Bukit	33.05.140.015	14,5
16	Karangjambu	Bukit	33.05.140.016	7,4
17	Sidoagung	Dataran	33.05.140.017	51,6
18	Penusupan	Bukit	33.05.140.018	17,5
19	Donosari	Bukit	33.05.140.019	23,5
20	Pandansari	Bukit	33.05.140.020	52,4
21	Condongcampur	Bukit	33.05.140.021	23,6

Sumber : Potensi Desa

Tabel 1.2 : Tabel jumlah dusun/dukuh dan klasifikasi desa di Kecamatan Sruweng Tahun 2016

Kode	Desa/Kelurahan	Jumlah Dusun	Klasifikasi Desa/Kelurahan	Luas Wilayah (Ha)
(1)	(2)	(3)	(4)	(5)
	Jumlah	87	21	437,2
1	Menganti	5	Desa	14,8
2	Trikarso	4	Desa	22,6
3	Sidoharjo	3	Desa	29,7
4	Giwangretno	2	Desa	13,9
5	Jabres	3	Desa	8,6
6	Sruweng	6	Desa	20,4
7	Karanggedang	4	Desa	18,8
8	Purwodeso	5	Desa	12,9
9	Klepusanggar	3	Desa	7,2
10	Tanggeran	6	Desa	24,3
11	Karangsari	2	Desa	8,8
12	Karangpule	5	Desa	19
13	Pakuran	2	Desa	18,4
14	Pengempon	5	Desa	27,3
15	Kejawang	4	Desa	14,5
16	Karangjambu	3	Desa	7,4
17	Sidoagung	9	Desa	51,6
18	Penusupan	2	Desa	17,5
19	Donosari	3	Desa	23,5
20	Pandansari	7	Desa	52,4
21	Condongcampur	4	Desa	23,6

Sumber : Statistik Kecamatan Sruweng

Tabel 1.3 : Tabel luas wilayah dan ketinggian wilayah di Kecamatan Sruweng Tahun 2016

Kode	Desa/Kelurahan	Luas Wilayah (Ha)	Ketinggian Wilayah di atas Permukaan Laut (DPL)
(1)	(2)	(3)	(4)
	Jumlah	437,2	-
1	Menganti	14,8	14
2	Trikarso	22,6	14
3	Sidoharjo	29,7	14
4	Giwangretno	13,9	14
5	Jabres	8,6	14
6	Sruweng	20,4	14
7	Karanggedang	18,8	14
8	Purwodeso	12,9	14
9	Klepusanggar	7,2	14
10	Tanggeran	24,3	14
11	Karangsari	8,8	15
12	Karangpule	19	16
13	Pakuran	18,4	21
14	Pengempon	27,3	16
15	Kejawang	14,5	16
16	Karangjambu	7,4	16
17	Sidoagung	51,6	14
18	Penusupan	17,5	37
19	Donosari	23,5	32
20	Pandansari	52,4	29
21	Condongcampur	23,6	66

Sumber : Statistik Kecamatan Sruweng

Tabel 1.4 : Tabel perkiraan jarak desa ke kecamatan, ke kabupaten dan kondisi jalan desa Tahun 2016

Kode	Desa/Kelurahan	Jarak ke kecamatan	Jarak ke kabupaten	Jalan Desa
(1)	(2)	(3)	(4)	(5)
1	Menganti	3,2	12	Aspal
2	Trikarso	3,43	8	Diperkeras
3	Sidoharjo	1,95	8	Aspal
4	Giwangretno	1,67	8	Aspal
5	Jabres	1,2	7	Aspal
6	Sruweng	0,5	7	Aspal
7	Karanggedang	2,65	10	Aspal
8	Purwodeso	5,12	12	Aspal
9	Klepusanggar	4,61	12	Aspal
10	Tanggeran	2,32	10	Aspal
11	Karangsari	3,12	11	Diperkeras
12	Karangpule	4,16	9	Diperkeras
13	Pakuran	4,23	12	Cor/pelur
14	Pengempon	4,57	11	Diperkeras
15	Kejawang	3,5	11	Aspal
16	Karangjambu	3,4	12	Diperkeras
17	Sidoagung	3,26	13	Aspal
18	Penusupan	6,48	12,5	Cor/pelur
19	Donosari	6,11	13	Cor/pelur
20	Pandansari	5,32	14	Aspal
21	Condongcampur	14	22	Cor/pelur

Sumber : Statistik Kecamatan Sruweng

Tabel 1.5 : Tabel perkiraan jarak desa ke RSUD, ke kantor pos dan ke polsek Tahun 2016

Kode	Desa/Kelurahan	Jarak ke RSUD	Jarak ke Kantor Pos	Jarak ke POLSEK
(1)	(2)	(3)	(4)	(5)
1	Menganti	3,3	3,2	4,1
2	Trikarso	3,43	3,43	4,23
3	Sidoharjo	1,95	1,95	2,96
4	Giwangretno	1,67	1,67	0,99
5	Jabres	1,2	1,2	0,89
6	Sruweng	0,5	0,5	1,02
7	Karanggedang	2,65	2,65	3,56
8	Purwodeso	5,12	5,12	6,1
9	Klepusanggar	4,61	4,61	5,2
10	Tangeran	2,32	2,32	3,22
11	Karangsari	3,12	3,12	3,65
12	Karangpule	4,16	4,16	3,02
13	Pakuran	4,23	4,23	3,56
14	Pengempon	4,57	4,57	3,35
15	Kejawang	3,5	3,5	3,95
16	Karangjambu	3,4	3,4	4,1
17	Sidoagung	3,26	3,26	4,15
18	Penusupan	6,48	6,48	7,05
19	Donosari	6,11	6,11	6,88
20	Pandansari	5,32	5,32	6,05
21	Condongcampur	14	14	14,65

Sumber : Statistik Kecamatan Sruweng

Tabel 1.6 : Tabel data keadaan sosial pemukiman penduduk Tahun 2016

Kode	Desa/Kelurahan	Desa Dilintasi Sungai	Pemukiman Bantaran Sungai	Pemukiman Kumuh
(1)	(2)	(3)	(4)	(5)
1	Menganti	Ya	Tidak	Tidak
2	Trikarso	Ya	Tidak	Tidak
3	Sidoharjo	Ya	Tidak	Tidak
4	Giwangretno	Ya	Tidak	Tidak
5	Jabres	Ya	Tidak	Tidak
6	Sruweng	Ya	Tidak	Tidak
7	Karanggedang	Ya	Tidak	Tidak
8	Purwodeso	Ya	Tidak	Tidak
9	Klepusanggar	Ya	Tidak	Tidak
10	Tangeran	Ya	Tidak	Tidak
11	Karangsari	Ya	Tidak	Tidak
12	Karangpule	Ya	Tidak	Tidak
13	Pakuran	Ya	Tidak	Tidak
14	Pengempon	Ya	Tidak	Tidak
15	Kejawang	Ya	Tidak	Tidak
16	Karangjambu	Ya	Tidak	Tidak
17	Sidoagung	Ya	Tidak	Tidak
18	Penusupan	Ya	Tidak	Tidak
19	Donosari	Ya	Tidak	Tidak
20	Pandansari	Ya	Tidak	Tidak
21	Condongcampur	Ya	Tidak	Tidak

Sumber : Statistik Kecamatan Sruweng

Tabel 1.7 : Tabel perkiraan jarak desa ke Kecamatan, ke Kabupaten dan kondisi jalan desa

Kode	Desa/Kelurahan	Luas Desa (Ha)	Sawah Irigasi Tekhnis (Ha)	Pemukiman Penduduk (Ha)
(1)	(2)	(3)	(4)	(5)
	Jumlah	41,88	841	911,7
1	Menganti	1,48	98	4
2	Trikarso	2,26	-	86
3	Sidoarjo	2,97	211	58,7
4	Giwangretno	1,39	70	45.5
5	Jabres	0,86	22	27
6	Sruweng	2,04	125	77
7	Karanggedang	1,88	130	40
8	Purwodeso	1,29	40	28
9	Klepusanggar	0,72	36	2,5
10	Tanggeran	2,43	133.28	91.4
11	Karangsari	0,88	44	2.78
12	Karangpule	1,9	34	129
13	Pakuran	1.84	21	1.8
14	Pengempon	2,73	-	59
15	Kejawang	1,45	10	25
16	Karangjambu	0,74	-	10,5
17	Sidoagung	5,16	20.15	233
18	Penusupan	1,75	-	7.36
19	Donosari	2,35	-	35
20	Pandansari	5,24	-	85.5
21	Condongcampur	2,36	-	97

Sumber : Statistik Kecamatan Sruweng

Tabel 1.8 : Tabel data hujan, jumlah bulan hujan dan suhu rata-rata Tahun 2016

Kode	Desa / Kelurahan	Curah Hujan (Mm)	Jumlah Bulan Hujan	Suhu Rata-rata(c)
(1)	(2)	(3)	(4)	(5)
	Jumlah	2500	5	35 °c
1	Menganti	2300	5	28 °c
2	Trikarso	2500	5	27 °c
3	Sidoharjo	2500	4	27 °c
4	Giwangretno	2500	5	32 °c
5	Jabres	2500	6	36 °c
6	Sruweng	2500	7	35 °c
7	Karanggedang	2600	6	37 °c
8	Purwodoso	2000	6	33 °c
9	Klepusanggar	2500	5	32 °c
10	Tanggeran	2500	5	36 °c
11	Karangsari	2500	5	30 °c
12	Karangpule	2500	5	27 °c
13	Pakuran	2500	7	36 °c
14	Pengempon	2500	6	35 °c
15	Kejawang	2500	5	33 °c
16	Karangjambu	2500	5	30 °c
17	Sidoagung	2500	5	27 °c
18	Penusupan	3000	5	36 °c
19	Donosari	2500	5	34 °c
20	Pandansari	2500	5	35 °c
21	Condongcampur	2500	7	34 °c

Sumber: UPT DISPERTANHUT Kecamatan Sruweng

Tabel 1.9 : Tabel tingkat kemiringan wilayah

Kode	Desa / Kelurahan	<8%	8% -14%	40% -59%
(1)	(2)	(3)	(4)	(5)
	Rata-rata	<8%	-	-
1	Menganti	V	-	-
2	Trikarso	V	-	-
3	Sidoharjo	V	-	-
4	Giwangretno	V	-	-
5	Jabres	V	-	-
6	Sruweng	V	-	-
7	Karanggedang	V	-	-
8	Purwodeso	V	-	-
9	Klepusanggar	V	-	-
10	Tanggeran	V	-	-
11	Karangsari	-	V	-
12	Karangpule	V	-	-
13	Pakuran	-	-	V
14	Pengempon	-	V	-
15	Kejawang	V	-	-
16	Karangjambu	V	-	-
17	Sidoagung	-	V	-
18	Penusupan	-	-	-
19	Donosari	-	-	V
20	Pandansari	-	-	V
21	Condongcampur	-	-	V

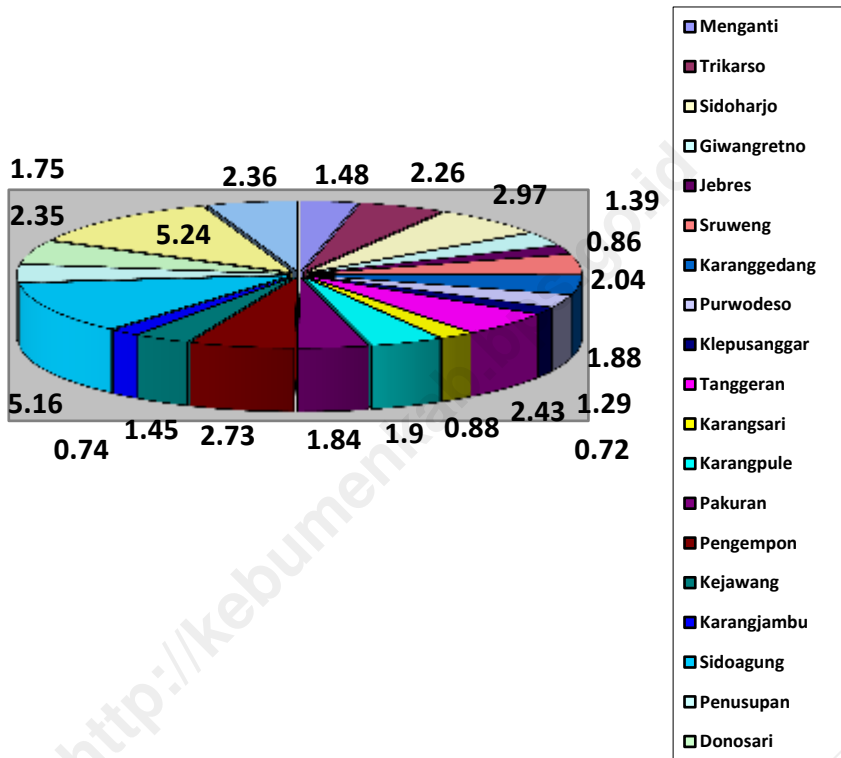
Sumber: Statistik Kecamatan Sruweng

Tabel :1.10 Tabel tingkat kemasaman dan Drainase

Kode	Desa / Kelurahan	Tingkat kemasaman	Drainase
(1)	(2)	(3)	(4)
1	Menganti	Netral (5,0;-7,5)	Buruk
2	Trikarso	Netral (5,0;-7,5)	Buruk
3	Sidoharjo	Netral (5,0;-7,5)	Buruk
4	Giwangretno	Netral (5,0;-7,5)	Buruk
5	Jabres	Netral (5,0;-7,5)	Buruk
6	Sruweng	Netral (5,0;-7,5)	Buruk
7	Karanggedang	Netral (5,0;-7,5)	Buruk
8	Purwodeso	Netral (5,0;-7,5)	Buruk
9	Klepusanggar	Netral (5,0;-7,5)	Buruk
10	Tanggeran	Netral (5,0;-7,5)	Buruk
11	Karangsari	Netral (5,0;-7,5)	Sedang
12	Karangpule	Netral (5,0;-7,5)	Buruk
13	Pakuran	Netral (5,0;-7,5)	Buruk
14	Pengempon	Netral (5,0;-7,5)	Sedang
15	Kejawang	Netral (5,0;-7,5)	Buruk
16	Karangjambu	Netral (5,0;-7,5)	Buruk
17	Sidoagung	Netral (5,0;-7,5)	Buruk
18	Penusupan	Netral (5,0;-7,5)	Buruk
19	Donosari	Netral (5,0;-7,5)	Buruk
20	Pandansari	Netral (5,0;-7,5)	Buruk
21	Condongcampur	Netral (5,0;-7,5)	Buruk

Sumber: UPT DISPERTANHUT Kecamatan Sruweng

Grafik Luas Wilayah Kecamatan Sruweng Dirinci per Desa



BAB II

Pemerintahan

<http://kebumenkab.bps.go.id>

<http://kebumenkab.bps.go.id>

BAB II. PEMERINTAHAN

Kecamatan Sruweng terdiri dari 21 desa, keseluruhan desa di kecamatan Sruweng termasuk klasifikasi daerah pedesaan dengan status pemerintah desa yang dipimpin oleh kepala desa, semuanya memiliki kepala desa dengan jumlah 21 orang.

Dalam melaksanakan pemeritahan desa. Kepala desa dibantu oleh Sekdes dan perangkat desa lainnya, tetapi tidak semua desa memiliki Sekertaris desa, ada sembilan desa yang belum memiliki sekertaris desa dan duabelas desa yang lain ada, dalam 21 desa tersebut terdiri dari 342 RT, 98/RW dan 87 dusun.

Pengertian desa sebagai berikut:

Desa :suatu wilayah yang ditempati oleh sejumlah penduduk sebagai kesatuan masyarakat, termasuk didalamnya kesatuan masyarakat hokum yang memilk kewenangan untuk mengatur dan mengurus kepentingan masyarakat setempat berdasarkan asal usul dan adat istiadat setempat yang diakui dalam sistem dalam pemeritahan nasional dan berada di daerah kabupaten. (UU No.22 Tahun 1999 Tentang Pemerintahan Daerah) kepala desa dipilih oleh rakyat desa tersebut.Tiap desa memiliki BPD (Badan Pewakiln Desa) dan LKMD (Lembaga Ketahanan Masyarakat Desa).

Rukun Tetangga (RT) dan Rukun Warga (RW) yang merupakan organisasi masyarakat yang diakui dan dibina oleh pemerintah. Pengertian RW dan RT:

Rukun Waga (RW)/ Rukun Tetangga (RT) :organisasi masyarakat yang diakui dan di bina oleh pemerintah untuk memelihara dan melestarikan nilai-nilai kehidupan masyarakat Indonesia yang berdasarkan kegotongroyongan dan kekeluargaan serta untuk membantu meningkatkan kelancaran pelaksanaan tugas pemerintahan, pembangunan, kamasyarakatan di desa dan kelurahan. Setiap RT sebanyak-banyaknya terdiri dari 30 kepala keluarga (KK) untuk desa, dan sebanyak-banyaknya 50 KK untuk kelurahan yang di bentuk berdasarkan Peraturan Menteri Dalam Negeri Nomor 7 Tahun 1983 Tentang Pembentukan Rukun Tetangga dan Rukun Warga.

Ketersedian sarana Keamanan Lingkungan semua desa memiliki pos kamling, hanya satu desa memiliki pos polisi yaitu desa Giwangretno, jumlah anggota hansip di kecamatan sruweng sebanyak 558 orang, jarak pos Polisi ke desa yang terjauh adalah desa Condongcampur 14 Km, semua desa mudah di jangkau.

Dalam buku KCA terbitan tahun ini ada beberapa item tambahan yang menjelaskan tentang pendidikan, pangkat dan golongan jenis kelamin. Dalam beberapa tabel memberikan informasi beberapa dinas atau jumlah Pegawai Negeri Sipil (PNS) di wilayah kecamatan Sruweng, antara lain Kantor Kecamatan, Kantor Pertanian, kantor KUA, PUSKESMAS, Kantor DIKPORA, Kantor BPPKB.

Tabel 2.1 : Tabel Jumlah pejabat tingkat desa

Kode	Desa/Kelurahan	Kaur Umum	Kaur Pemerinta	Kaur Pembangu	Kaur Keuanga
(1)	(2)	(3)	(4)	(5)	(6)
	Jumlah	21	21	20	13
1	Menganti	1	1	1	1
2	Trikarso	1	1	1	1
3	Sidoarjo	1	1	1	1
4	Giwangretno	1	1	1	1
5	Jabres	1	1	1	-
6	Sruweng	1	1	1	1
7	Karanggedang	1	1	1	-
8	Purwodeso	1	1	1	-
9	Klepusanggar	1	1	1	1
10	Tanggeran	1	1	1	1
11	Karangsari	1	1	1	-
12	Karangpule	1	1	1	-
13	Pakuran	1	1	1	1
14	Pengempon	1	1	1	1
15	Kejawang	1	1	1	-
16	Karangjambu	1	1	1	-
17	Sidoagung	1	1	1	1
18	Penusupan	1	1	1	1
19	Donosari	1	1	1	-
20	Pandansari	1	1	1	1
21	Condongcampur	1	1	-	1

Sumber:

Statistik Kecamatan Sruweng

Tabel 2.4 : Tabel Jumlah pengurus Kelembagaan Pemerintah desa

Kode	Desa/Kelurahan	Kaur Kesra	Kaur Pembang	KADUS	PTL
(1)	(2)	(3)	(4)	(5)	(6)
	Jumlah	16	42	83	23
1	Menganti	1	1	5	-
2	Trikarso	1	3	4	9
3	Sidoarjo	1	6	3	1
4	Giwangretno	1	1	1	1
5	Jabres	-	-	3	1
6	Sruweng	1	1	6	1
7	Karanggedang	1	3	4	-
8	Purwodeso	1	3	5	-
9	Klepusanggar	1	3	2	1
10	Tanggeran	1	5	6	-
11	Karangsari	1	-	2	-
12	Karangpule	-	-	5	-
13	Pakuran	1	1	3	-
14	Pengempon	1	-	5	4
15	Kejawang	-	2	4	-
16	Karangjambu	1	3	3	-
17	Sidoagung	1	4	8	3
18	Penusupan	1	-	2	1
19	Donosari	-	1	3	-
20	Pandansari	1	4	8	1
21	Condongcampur	-	1	1	-

Sumber: Statistik Kecamatan Sruweng

Tabel 2.5 : Tabel jumlah Prasarana didesa

Kode	Desa/Kelurahan	KANTOR Desa	KADES	SEKDES	BPD
(1)	(2)	(3)	(4)	(5)	(6)
	Jumlah	21	20	0	21
1	Menganti	1	1	-	1
2	Trikarso	1	1	-	1
3	Sidoharjo	1	1	-	1
4	Giwangretno	1	1	-	1
5	Jabres	1	1	-	1
6	Sruweng	1	1	-	1
7	Karanggedang	1	1	-	1
8	Purwodeso	1	1	-	1
9	Klepusanggar	1	1	-	1
10	Tangeran	1	1	-	1
11	Karangsari	1	1	-	1
12	Karangpule	1	1	-	1
13	Pakuran	1	1	-	1
14	Pengempon	1	1	-	1
15	Kejawang	1	1	-	1
16	Karangjambu	1	1	-	1
17	Sidoagung	1	1	-	1
18	Penusupan	1	1	-	1
19	Donosari	1	0	-	1
20	Pandansari	1	1	-	1
21	Condongcampur	1	1	-	1

Sumber: Statistik Kecamatan Sruweng

Tabel 2.6 : Tabel jumlah RT,RW dan dusun

Kode	Desa/Kelurahan	Jumlah RT	Jumlah RW	Jumlah Dusun	Keterangan
(1)	(2)	(3)	(4)	(5)	(6)
	JUMLAH	343	102	87	-
1	Menganti	14	5	5	-
2	Trikarso	23	8	4	-
3	Sidoarjo	17	3	3	-
4	Giwangretno	13	5	2	-
5	Jabres	13	4	3	-
6	Sruweng	16	6	6	-
7	Karanggedang	15	4	4	-
8	Purwodeso	11	5	5	-
9	Klepusanggar	9	3	3	-
10	Tangeran	19	9	6	-
11	Karangsari	10	2	2	-
12	Karangepule	15	5	5	-
13	Pakuran	13	3	2	-
14	Pengempon	20	5	5	-
15	Kejawang	15	4	4	-
16	Karangjambu	11	3	3	-
17	Sidoagung	36	9	9	-
18	Penusupan	12	5	2	-
19	Donosari	16	3	3	-
20	Pandansari	34	7	7	-
21	Condongcampur	11	4	4	-

Sumber: Statistik Kecamatan Sruweng

Tabel 2.7 : Tabel Jumlah blok sensus

Kode	Desa / Kelurahan	Blok Sensus Kusus	Blok Sensus Biasa	Blok Sensus Persiapan	Jumlah
(1)	(2)	(3)	(4)	(5)	(6)
JUMLAH		-	144	36	180
1	Menganti	-	4	2	6
2	Trikarso	-	9	2	11
3	Sidoarjo	-	8	4	12
4	Giwangret	-	8	2	10
5	Jabres	-	6	5	11
6	Sruweng	-	7	2	9
7	Karanggec	-	5	4	9
8	Purwodese	-	6	4	10
9	Klepusang	-	3	1	4
10	Tanggeran	-	9	2	11
11	Karangsari	-	3	2	5
12	Karangpulo	-	8	-	8
13	Pakuran	-	7	1	8
14	Pengempok	-	10	2	12
15	Kejawang	-	5	-	5
16	Karangan	-	3	-	3
17	Sidoagung	-	15	2	17
18	Penusupan	-	3	1	4
19	Donosari	-	6	-	6
20	Pandansari	-	16	-	16
21	Condongcandi	-	3	-	3

Sumber: Statistik Kecamatan Sruweng

Tabel 2.8 : Tabel jumlah perkiraan tanah kas desa dirinci dalam satuan hektar

Kode	Desa/Kelurahan	Luas Tanah Kas Desa	Penggunaan penghasilan perangkat	Fasilitas lainnya	Keterangan
(1)	(2)	(3)	(4)	(5)	(6)
	JUMLAH	49.649	138.899	97.511	-
1	Menganti	5.461	1.119	9.538	-
2	Trikarso	3.218	1.292	3.742	-
3	Sidoarjo	3.242	21.315	13.373	-
4	Giwangretno	2.621	12.664	3.472	-
5	Jabres	1.217	7.939	1.236	-
6	Sruweng	6.445	15.91	3.18	-
7	Karanggedang	4.95	17.6	4.9	-
8	Purwodeso	4.991	14.529	1.675	-
9	Klepusanggar	-	6.063	998	-
10	Tangeran	2.376	5.573	202	-
11	Karangsari	1.395	595	1.410	-
12	Karangpule	-	7.526	5.250	-
13	Pakuran	448	4.475	408	-
14	Pengempon	15	-	19.609	-
15	Kejawang	7	21.299	7.980	-
16	Karangjambu	-	882	4.615	-
17	Sidoagung	5.023	12.329	13.373	-
18	Penusupan	7.250	-	2.060	-
19	Donosari	1.990	-	590	-
20	Pandansari	-	21.299	7.980	-
21	Condongcampur	3.950	-	5.21	-

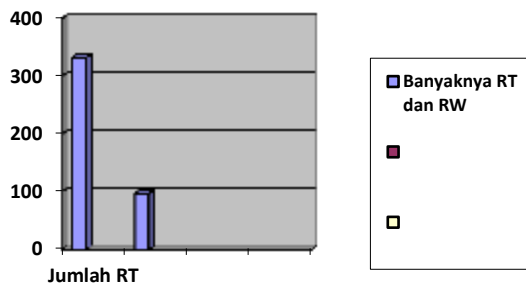
Tabel 2.9 : Tabel jumlah sarana dan prasarana keamanan ditingkat desa

Kode	Desa/Kelurahan	Pos Kamling	HANSIP	BABINSA	Jumlah
(1)	(2)	(3)	(4)	(5)	(6)
	JUMLAH	109	559	21	689
1	Menganti	5	15	1	21
2	Trikarso	3	30	1	34
3	Sidoarjo	10	25	1	36
4	Giwangretno	4	22	1	27
5	Jabres	3	13	1	17
6	Sruweng	4	23	1	28
7	Karanggedang	15	24	1	40
8	Purwodeso	4	29	1	34
9	Klepusanggar	2	14	1	17
10	Tanggeran	8	30	1	39
11	Karangsari	3	24	1	28
12	Karangpule	5	30	1	36
13	Pakuran	2	14	1	17
14	Pengempon	-	16	1	17
15	Kejawang	10	30	1	41
16	Karangjambu	11	33	1	45
17	Sidoagung	9	50	1	60
18	Penusupan	4	50	1	55
19	Donosari	3	16	1	20
20	Pandansari	1	31	1	33
21	Condongcampur	3	40	1	44

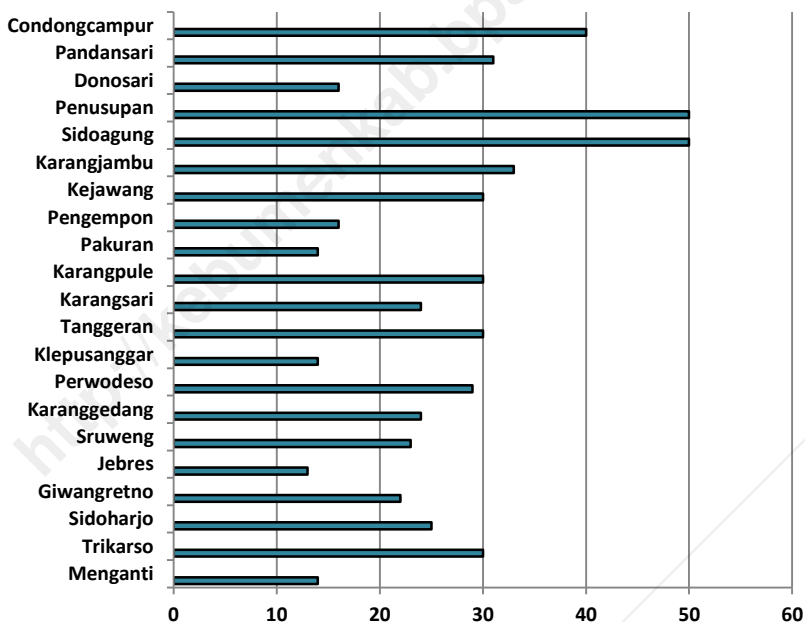
Tabel : 2.10 Tabel ada tidaknya kelembagaan kemasyarakatan ditingkat desa

No	Nama Organisasi	Ada-1 Tidak-2
(1)	(2)	(3)
1	Organisasi Perempuan	1
2	Organisasi PKK	1
3	Organisasi Pemuda	1
4	Organisasi Karang Taruna	1
5	Organisasi Profesi(Petani)	1
6	Organisasi Bapak-bapak	1
7	LKMD/LKMK	1
8	Kelompok gotong royong	1
9	LKM	1
10	Lainya	1

Grafik banyaknya jumlah RT dan RW



Grafik Banyaknya Jumlah Hansip Dirinci Per Desa



<http://kebumenkab.bps.go.id>

BAB III

Penduduk

<http://kebumenkab.go.id>

<http://kebumenkab.bps.go.id>

BAB III. PENDUDUK

Jumlah Penduduk Kecamatan Sruweng pada tahun 2016 adalah 53.674 jiwa. Jumlah penduduk laki-laki lebih kecil dibandingkan dengan jumlah penduduk perempuan untuk kecamatan Sruweng secara menyeluruh yang ditunjukkan oleh nilai sex ratio (ratio penduduk laki-laki terhadap perempuan sebesar 98).

Desa yang banyak penduduknya yaitu desa Sidoagung 5.965 jiwa. Paling sedikit desa Karang Sari 811 jiwa. Rata-rata kepadatan penduduk kecamatan Sruweng 1.229 jiwa/Km². Jumlah rumah tangga di kecamatan Sruweng sebanyak 14.527 rumah tangga, dengan rata-rata anggota rumah tangga sebesar 4 jiwa / rumah tangga.

Secara keseluruhan penduduk usia dewasa (15 tahun +) lebih banyak dari usia anak-anak (0-14 tahun) yakni 71,55% untuk usia dewasa dan 28,45% untuk usia anak-anak, namun dilihat dari kelompok umur maka kelompok umur 10-14 tahun lebih banyak dibandingkan kelompok lainnya yakni 11,16%.

Tabel: 3.1 LUAS WILAYAH, BANYAKNYA DESA/KELURAHAN, RUMAHTANGGA, PENDUDUK DAN RATA-RATA PENDUDUK PER KM2, PER RT DAN PER RUMAH TANGGA DI KABUPATEN KEBUMEN DIRINCI PER DESA/KELURAHAN, 2016

Desa/ Kelurahan Villages	Luas (Km ²)	Banyaknya			Rata-rata Penduduk		
		RT	Rumah-tangga	Penduduk	Km ²	RT	Rumah-tangga
(1)	(2)	(3)	(4)	(5)	(6)	(7)	(8)
<i>Jumlah tahun 2011</i>	43,68	343	14.328	53.555	1.226	156	4
Jumlah / Total	43,68	343	14.273	51.964	1.190	151	4
01 Menganti	1,48	14	527	2.288	1.546	163	4
02 Trikarso	2,26	23	951	3.136	1.388	136	3
03 Sidoharjo	2,97	17	796	2.237	753	132	3
04 Giwangretno	1,39	13	1.006	1.927	1.386	148	2
05 Jabres	0,86	13	614	978	1.137	75	2
06 Sruweng	2,04	16	872	2.687	1.317	168	3
07 Karanggedang	1,88	15	630	821	437	55	1
08 Purwodeso	1,29	11	535	2.484	1.926	226	5
09 Klepusanggar	0,72	9	275	2.715	3.771	302	10
10 Tanggeran	2,43	19	721	3.444	1.417	181	5
11 Karangsari	0,88	10	226	2.160	2.455	216	10
12 Karangpule	1,90	15	634	1.151	606	77	2
13 Pakuran	1,84	13	665	6.040	3.283	465	9
14 Pengempon	2,73	20	837	1.226	449	61	1
15 Kejawang	1,45	15	563	1.909	1.317	127	3
16 Karangjambu	0,74	11	330	5.660	7.649	515	17
17 Sidoagung	5,16	36	1.612	1.183	229	33	1
18 Penusupan	1,75	12	323	1.217	695	101	4
19 Donosari	2,35	16	501	1.898	808	119	4
20 Pandansari	5,20	34	1.345	5.626	1.082	165	4
21 Condongcampur	2,36	11	310	1.177	499	107	4

Sumber Data : Badan Pusat Statistik Kab. Kebumen

Tabel :3.2 PENDUDUK KECAMATAN SRUWENG DIRINCI MENURUT JENIS KELAMIN, SEX RATIO, DAN PERSENTASE PERSEBARAN PER DESA/KELURAHAN, 2016

Desa/ Kelurahan Villages	Banyaknya Penduduk <i>Population</i>			Sex Ratio Sex Ratio	% Persebaran Spread
	Laki-laki <i>Male</i>	Perempuan <i>Female</i>	Jumlah <i>Total</i>		
(1)	(2)	(3)	(4)	(5)	(6)
<i>Jumlah tahun 2012</i>	26.507	27.167	53.674	98	
Jumlah / Total	26.678	27.304	53.982	98	
01 Menganti	880	941	1.821	94	3,39
02 Trikarso	1.799	1.818	3.617	99	6,74
03 Sidoharjo	1.290	1.338	2.628	96	4,90
04 Giwangretno	1.969	1.901	3.870	104	7,21
05 Jabres	1.171	1.117	2.288	105	4,26
06 Sruweng	1.534	1.602	3.136	96	5,84
07 Karanggedang	1.092	1.145	2.237	95	4,17
08 Purwodeso	942	985	1.927	96	3,59
09 Klepusanggar	466	512	978	91	1,82
10 Tanggeran	1.322	1.365	2.687	97	5,01
11 Karangsari	411	410	821	100	1,53
12 Karangpule	1.208	1.276	2.484	95	4,63
13 Pakuran	1.371	1.344	2.715	102	5,06
14 Pengempon	1.769	1.675	3.444	106	6,42
15 Kejawang	1.088	1.072	2.160	101	4,02
16 Karangjambu	535	616	1.151	87	2,14
17 Sidoagung	2.948	3.092	6.040	95	11,25
18 Penusupan	581	645	1.226	90	2,28
19 Donosari	900	1.009	1.909	89	3,56
20 Pandansari	2.836	2.824	5.660	100	10,55
21 Condongcampur	566	617	1.183	92	2,20

Sumber Data : Badan Pusat Statistik Kab. Kebumen

Tabel :3.4 PERTUMBUHAN PENDUDUK DI KECAMATAN SRUEWENG DIRINCI MENURUT DESA/KELURAHAN, 2011 - 2016

Desa/ Kelurahan Villages	Jumlah Penduduk <i>Population</i>			Pertumbuhan <i>Growth</i>	
	2014	2015	2016	Jiwa / <i>person</i>	Persen / <i>Percent</i>
(1)	(2)	(3)	(4)	(6)	(7)
Jumlah / Total	53.513	53.833	53.982	320	0,59
01 Menganti	1.805	1.817	1.821	12	0,66
02 Trikarso	3.594	3.611	3.617	17	0,47
03 Sidoharjo	2.607	2.617	2.628	10	0,38
04 Giwangretno	3.841	3.861	3.870	20	0,52
05 Jabres	2.267	2.282	2.288	15	0,66
06 Sruweng	3.108	3.126	3.136	18	0,58
07 Karanggedang	2.214	2.232	2.237	18	0,81
08 Purwodeso	1.906	1.921	1.927	15	0,78
09 Klepusanggar	969	974	978	5	0,51
10 Tanggeran	2.663	2.681	2.687	18	0,67
11 Karangsari	815	821	821	6	0,73
12 Karangpule	2.460	2.478	2.484	18	0,73
13 Pakuran	2.691	2.707	2.715	16	0,59
14 Pengempon	3.418	3.434	3.444	16	0,47
15 Kejawang	2.143	2.156	2.160	13	0,60
16 Karangjambu	1.142	1.145	1.151	3	0,26
17 Sidoagung	5.987	6.025	6.040	38	0,63
18 Penusupan	1.211	1.221	1.226	10	0,82
19 Donosari	1.891	1.905	1.909	14	0,73
20 Pandansari	5.608	5.642	5.660	34	0,60
21 Condongcampur	1.173	1.177	1.183	4	0,34

Sumber Data : Badan Pusat Statistik Kab. Kebumen

Tabel 3.5 PENDUDUK KECAMATAN SRUWENG DIRINCI MENURUT JENIS KELAMIN, DEWASA, ANAK-ANAK PER DESA/KELURAHAN, 2016

Desa/ Kelurahan Villages	Anak-anak <i>Child *</i>		Dewasa <i>Adult **</i>		Jumlah <i>Total</i>	
	Lk	Pr	Lk	Pr	Lk	Pr
	<i>MI</i>	<i>Fml</i>	<i>MI</i>	<i>Fml</i>	<i>MI</i>	<i>Fml</i>
(1)	(2)	(3)	(4)	(5)	(6)	(7)
<i>Jumlah tahun 2012</i>	7.815	7.418	18.967	19.474	26.782	26.892
Jumlah / Total	7.249	6.872	16.864	17.505	24.113	24.377
01 Menganti	198	218	573	619	771	837
02 Trikarso	449	443	1.166	1.168	1.615	1.611
03 Sidoharjo	298	287	839	885	1.137	1.172
04 Giwangretno	474	483	1.350	1.258	1.824	1.741
05 Jabres	285	247	804	778	1.089	1.025
06 Sruweng	376	391	1.015	1.051	1.391	1.442
07 Karanggedang	289	267	694	753	983	1.020
08 Purwodeso	243	235	606	637	849	872
09 Klepusanggar	159	125	252	318	411	443
10 Tanggeran	356	311	832	901	1.188	1.212
11 Karang Sari	109	92	246	259	355	351
12 Karangpule	372	360	729	782	1.101	1.142
13 Pakuran	404	397	865	829	1.269	1.226
14 Pengempon	524	477	1.084	1.050	1.608	1.527
15 Kejawang	296	250	690	678	986	928
16 Karangjambu	145	136	319	409	464	545
17 Sidoagung	793	743	1.847	1.961	2.640	2.704
18 Penusupan	157	158	368	404	525	562
19 Donosari	317	301	488	595	805	896
20 Pandansari	851	800	1.739	1.767	2.590	2.567
21 Condongcampur	154	151	358	403	512	554

Sumber Data : Badan Pusat Statistik Kab. Kebumen

Tabel 3.6 PENDUDUK KECAMATAN SRUWENG DIRINCI PER KELOMPOK UMUR TUNGGAL DAN JENIS KELAMIN, 2016

Umur Age	Penduduk Population			Umur Age	Penduduk Population		
	Laki-laki Male	Perempuan Female	Jumlah Total		Laki-laki Male	Perempuan Female	Jumlah Total
(1)	(2)	(3)	(4)	(1)	(2)	(3)	(4)
0	447	493	940	19	437	368	804
1	436	447	883	20	381	340	721
2	432	417	849	21	323	310	633
3	433	402	835	22	282	292	574
4	439	398	837	23	266	292	559
5	449	405	854	24	269	305	574
6	462	419	880	25	270	316	586
7	476	438	915	26	271	330	601
8	492	461	953	27	277	341	618
9	508	485	992	28	289	346	636
10	523	511	1.033	29	305	348	652
11	536	541	1.077	30	322	351	673
12	547	554	1.101	31	343	356	699
13	552	541	1.093	32	356	359	716
14	552	510	1.063	33	357	360	716
15	552	482	1.034	34	349	359	707
16	553	453	1.006	35	342	358	700
17	536	423	960	36	336	356	692
18	494,2	394,77	889	37	333	358	691

Tabel 3.6 LANJUTAN

Umur Age	Penduduk Population			Umur Age	Penduduk Population		
	Laki-laki Male	Perempuan Female	Jumlah Total		Laki-laki Male	Perempuan Female	Jumlah Total
(1)	(2)	(3)	(4)	(1)	(2)	(3)	(4)
38	336	364	700	57	275	265	540
39	343	373	716	58	261	252	512
40	348	381	729	59	245	240	485
41	351	388	739	60	229	229	458
42	357	396	753	61	214	218	432
43	367	406	773	62	201	208	409
44	378	416	795	63	190	200	391
45	389	426	814	64	182	194	376
46	400	435	834	65	174	188	362
47	402	436	838	66	166	182	348
48	392	426	818	67	159	177	336
49	373	409	782	68	152	172	324
50	355	391	746	69	146	167	313
51	335	372	707	70	140	162	303
52	318	353	671	71	135	157	292
53	308	335	643	72	130	152	282
54	301	318	619	73	125	146	271
55	293	300	593	74	120	140	260
56	285	282	567	75+	939	1102	2.041

Jumlah / Total : 53.674

Sumber Data : Badan Pusat Statistik Kab. Kebumen
Source : BPS - Statistics of Kebumen Regency

Tabel :3.7 PENDUDUK KECAMATAN SRUWENG DIRINCI MENURUT KELOMPOK UMUR 5 (LIMA) TAHUNAN DAN JENIS KELAMIN DIRINCI PER DESA/KELURAHAN, 2016

Desa/ Kelurahan Villages	Kelompok Umur Age Group					
	0 - 4 Tahun 0 - 4 Year		5 - 9 Tahun 5 - 9 Year		10 - 14 Tahun 10 - 14 Year	
	Lk Ml	Pr Fml	Lk Ml	Pr Fml	Lk Ml	Pr Fml
(1)	(2)	(3)	(4)	(5)	(6)	(7)
<i>Jumlah tahun 2012</i>	2.306	2.273	2.637	2.503	2.872	2.642
Jumlah / Total	2.177	2.156	2.440	2.195	2.784	2.473
01 Menganti	60	66	69	67	107	76
02 Trikarso	132	134	166	136	170	161
03 Sidoharjo	97	84	94	86	116	110
04 Giwangretno	151	155	153	158	156	161
05 Jabres	93	78	76	80	108	81
06 Sruweng	104	133	116	135	90	145
07 Karanggedang	87	82	94	84	55	101
08 Purwodeso	82	74	71	75	137	76
09 Klepusanggar	54	32	50	33	39	53
10 Tanggeran	109	96	110	98	137	110
11 Karangsari	32	28	38	28	156	44
12 Karangpule	110	107	125	109	210	126
13 Pakuran	104	123	144	125	111	148
14 Pengempon	140	134	174	136	50	195
15 Kejawang	75	74	110	75	281	99
16 Karangjambu	36	46	59	47	55	42
17 Sidoagung	236	243	276	247	89	274
18 Penusupan	51	54	51	55	291	59
19 Donosari	107	98	121	100	54	104
20 Pandansari	261	260	299	265	314	263
21 Condongcampur	56	55	44	56	58	45

Tabel :3.7 LANJUTAN

Desa/ Kelurahan Villages	Kelompok Umur Age Group					
	15 - 19 Tahun 15 - 19 Year		20 - 24 Tahun 20 - 24 Year		25 - 29 Tahun 25 - 29 Year	
	Lk Ml	Pr Fml	Lk Ml	Pr Fml	Lk Ml	Pr Fml
(1)	(8)	(9)	(10)	(11)	(12)	(13)
<i>Jumlah tahun 2012</i>	2.434	2.129	1.844	1.578	1.661	1.806
Jumlah / Total	2.505	2.173	1.634	1.641	1.401	1.591
01 Menganti	88	59	38	42	40	49
02 Trikarso	157	151	108	93	88	90
03 Sidoharjo	131	105	69	58	74	74
04 Giwangretno	216	184	149	137	129	120
05 Jabres	135	117	97	69	66	75
06 Sruweng	141	121	84	96	83	93
07 Karanggedang	88	85	64	56	48	59
08 Purwodeso	83	86	48	49	58	72
09 Klepusanggar	40	35	8	28	20	24
10 Tanggeran	130	112	61	73	53	72
11 Karangsari	37	32	23	25	20	26
12 Karangpule	108	111	71	77	60	72
13 Pakuran	152	124	122	92	91	91
14 Pengempon	185	127	146	134	108	85
15 Kejawang	123	80	57	65	53	44
16 Karangjambu	39	52	34	27	21	35
17 Sidoagung	279	269	187	209	159	173
18 Penusupan	47	51	22	18	19	35
19 Donosari	64	55	24	46	34	61
20 Pandansari	212	186	193	203	149	195
21 Condongcampur	50	31	29	44	28	46

Tabel :3.7 LANJUTAN

Desa/ Kelurahan Villages	Kelompok Umur Age Group					
	30 - 34 Tahun 30 - 34 Year		35 - 39 Tahun 35 - 39 Year		40 - 44 Tahun 40 - 44 Year	
	Lk Ml	Pr Fml	Lk Ml	Pr Fml	Lk Ml	Pr Fml
(1)	(14)	(15)	(16)	(17)	(18)	(19)
<i>Jumlah tahun 2012</i>	1.655	1.862	1864	1.880	1793	1938
Jumlah / Total	1.636	1.695	1.636	1.776	1.817	1.980
01 Menganti	41	50	61	72	68	66
02 Trikarso	110	120	110	114	137	137
03 Sidoharjo	51	73	91	92	100	94
04 Giwangretno	148	148	142	125	139	131
05 Jabres	74	76	70	75	74	92
06 Sruweng	97	112	99	106	120	121
07 Karanggedang	66	76	77	82	69	92
08 Purwodeso	62	64	49	65	75	76
09 Klepusanggar	26	25	27	32	26	46
10 Tanggeran	79	77	80	101	94	117
11 Karangsari	34	18	27	24	18	27
12 Karangpule	83	86	70	77	72	81
13 Pakuran	91	90	83	93	89	79
14 Pengempon	106	116	114	105	117	131
15 Kejawang	57	61	57	68	78	84
16 Karangjambu	29	32	33	33	36	42
17 Sidoagung	166	171	148	196	197	207
18 Penusupan	35	53	35	33	40	39
19 Donosari	47	59	47	57	42	63
20 Pandansari	199	154	186	194	186	207
21 Condongcampur	35	34	30	32	40	48

Tabel :3.7 LANJUTAN

Desa/ Kelurahan Villages	Kelompok Umur Age Group					
	45 - 49 Tahun 45 - 49 Year		50 - 54 Tahun 50 - 54 Year		55 - 59 Tahun 55 - 59 Year	
	Lk Ml	Pr Fml	Lk Ml	Pr Fml	Lk Ml	Pr Fml
(1)	(20)	(21)	(22)	(23)	(24)	(25)
<i>Jumlah tahun 2012</i>	1.784	1.920	1.600	1.612	1.224	1.131
Jumlah / Total	1.941	2.115	1.668	1.856	1.460	1.498
01 Menganti	77	98	68	68	58	65
02 Trikarso	135	134	118	142	95	110
03 Sidoharjo	88	108	88	112	96	89
04 Giwangretno	139	157	128	100	83	85
05 Jabres	99	93	68	88	69	49
06 Sruweng	128	130	116	111	84	91
07 Karanggedang	92	104	76	82	63	70
08 Purwodeso	80	80	64	54	59	38
09 Klepusanggar	34	35	21	36	32	31
10 Tanggeran	117	119	101	101	58	70
11 Karangsari	31	32	17	30	18	28
12 Karangpule	85	97	65	83	57	58
13 Pakuran	78	75	63	75	51	61
14 Pengempon	106	119	84	77	70	86
15 Kejawang	91	95	74	79	59	58
16 Karangjambu	25	53	34	50	37	55
17 Sidoagung	214	217	176	220	184	156
18 Penusupan	54	55	40	53	39	42
19 Donosari	43	65	63	79	65	66
20 Pandansari	189	205	162	172	149	140
21 Condongcampur	36	44	42	44	34	50

Tabel :3.7 LANJUTAN

Desa/ Kelurahan Villages	Kelompok Umur Age Group					
	60 - 64 Tahun 60 - 64 Year		65 - 69 Tahun 65 - 69 Year		70 - 74 Tahun 70 - 74 Year	
	Lk Ml	Pr Fml	Lk Ml	Pr Fml	Lk Ml	Pr Fml
	(1)	(26)	(27)	(28)	(29)	(30)
<i>Jumlah tahun 2012</i>	829	952	795	896	619	766
Jumlah / Total	1.166	1.180	891	962	675	754
01 Menganti	34	50	47	46	39	28
02 Trikarso	108	77	59	63	52	68
03 Sidoharjo	51	80	48	61	47	42
04 Giwangretno	77	71	54	60	36	38
05 Jabres	52	44	38	26	20	28
06 Sruweng	63	70	48	56	44	36
07 Karanggedang	51	47	35	46	26	31
08 Purwodeso	28	53	35	39	21	27
09 Klepusanggar	18	26	19	18	13	21
10 Tanggeran	59	59	62	60	31	32
11 Karangsari	21	17	16	21	19	14
12 Karangpule	58	40	35	37	26	31
13 Pakuran	45	49	37	30	20	23
14 Pengempon	48	70	56	43	34	43
15 Kejawang	41	44	28	46	22	41
16 Karangjambu	31	30	26	30	16	17
17 Sidoagung	137	143	89	99	91	115
18 Penusupan	37	25	21	26	15	17
19 Donosari	59	44	37	53	28	25
20 Pandansari	114	111	84	81	56	62
21 Condongcampur	34	30	17	21	19	15

Tabel :3.7 LANJUTAN

Desa/ Kelurahan Villages	Kelompok Umur Age Group		Jumlah Total		
	75 Tahun Keatas		Lk Ml	Pr Fml	Lk+Pr Ml+Fml
	75 Year & more				
	Lk Ml	Pr Fml			
(1)	(32)	(33)	(34)	(35)	(36)
<i>Jumlah tahun 2012</i>	871	1.004	26.782	26.892	53.674
Jumlah / Total	999	1.211	26.678	27.304	53.982
01 Menganti	23	30	880	941	1.821
02 Trikarso	73	76	1.799	1.818	3.617
03 Sidoharjo	58	63	1.290	1.338	2.628
04 Giwangretno	55	62	1.969	1.901	3.870
05 Jabres	24	38	1.171	1.117	2.288
06 Sruweng	51	68	1.534	1.602	3.136
07 Karanggedang	48	48	1.092	1.145	2.237
08 Purwodeso	37	47	942	985	1.927
09 Klepusanggar	23	30	466	512	978
10 Tanggeran	41	61	1.322	1.365	2.687
11 Karangsari	21	24	411	410	821
12 Karangpule	46	66	1.208	1.276	2.484
13 Pakuran	45	65	1.371	1.344	2.715
14 Pengempon	71	62	1.769	1.675	3.444
15 Kejawang	52	57	1.088	1.072	2.160
16 Karangjambu	29	24	535	616	1.151
17 Sidoagung	128	174	2.948	3.092	6.040
18 Penusupan	20	40	581	645	1.226
19 Donosari	30	35	900	1.009	1.909
20 Pandansari	106	114	2.836	2.824	5.660
21 Condongcampur	18	27	566	617	1.183

Sumber Data : Badan Pusat Statistik Kab. Kebumen

Tabel 3.8 PENDUDUK KECAMATAN SRUWENG DIRINCI MENURUT USIA PRODUKTIF, USIA TIDAK PRODUKTIF, ANGKA KETERGANTUNGAN DIRINCI PER DESA/KELURAHAN, 2016

Desa/ Kelurahan Villages	Jumlah Penduduk <i>Population</i>		Jumlah Penduduk <i>Population</i> (Jiwa)	Angka Ketergan- tungan <i>Dependency</i> Ratio
	Usia Produktif <i>Productive</i> <i>Age</i> (15-64 Th)	Usia Tidak Produktif <i>Non</i> <i>Productive</i> <i>Age</i> (0-14Th & 65Th+)		
(1)	(2)	(3)	(4)	(5)
<i>Jumlah tahun 2012</i>	31.036	21.932	52.968	70,67
Jumlah / Total	34.369	19.613	53.317	57,07
01 Menganti	1.192	629	1.800	52,77
02 Trikarso	2.334	1.283	3.579	54,97
03 Sidoharjo	1.724	904	2.595	52,44
04 Giwangretno	2.608	1.262	3.825	48,39
05 Jabres	1.582	706	2.258	44,63
06 Sruweng	2.066	1.070	3.096	51,79
07 Karanggedang	1.447	790	2.207	54,60
08 Purwodeso	1.243	684	1.902	55,03
09 Klepusanggar	570	408	966	71,58
10 Tanggeran	1.733	954	2.652	55,05
11 Karang Sari	505	316	811	62,57
12 Karangpule	1.511	973	2.451	64,39
13 Pakuran	1.694	1.021	2.683	60,27
14 Pengempon	2.134	1.310	3.403	61,39
15 Kejawang	1.368	792	2.135	57,89
16 Karangjambu	728	423	1.135	58,10
17 Sidoagung	3.808	2.232	5.965	58,61
18 Penusupan	772	454	1.209	58,81
19 Donosari	1.083	826	1.885	76,27
20 Pandansari	3.506	2.154	5.589	61,44
21 Condongcampur	761	422	1.169	55,45

Sumber Data : Badan Pusat Statistik Kab. Kebu 53.317

Tabel 3.9 PENDUDUK USIA SEKOLAH DI KECAMATAN SRUWENG MENURUT KELOMPOK USIA SEKOLAH PER DESA/KELURAHAN, 2016

Desa/ Kelurahan Villages	Kelompok Usia Sekolah Age Group of Attending Schooling					Jumlah Total
	5-6 Th	7-12 Th	13-15 Th	16-18 Th	19-24 Th	
	5-6 Yr	7-12 Yr	13-15 Yr	16-18 Yr	19-24 Yr	
(1)	(2)	(3)	(4)	(5)	(6)	(7)
<i>Jumlah tahun 2012</i>	865	3.079	1.620	1.423	1.925	8.911
Jumlah / Total	1.734	6.071	3.189	2.855	3.864	17.714
01 Menganti	55	179	94	92	99	520
02 Trikarso	119	386	199	191	241	1.136
03 Sidoharjo	69	246	147	149	157	768
04 Giwangretno	123	391	228	250	340	1.332
05 Jabres	61	215	140	158	199	774
06 Sruweng	80	333	188	159	212	971
07 Karanggedang	64	242	127	104	141	678
08 Purwodeso	60	196	107	105	118	586
09 Klepusanggar	32	124	63	46	43	309
10 Tanggeran	79	284	160	150	165	837
11 Karangsari	19	89	52	42	56	258
12 Karangpule	93	322	158	132	175	880
13 Pakuran	98	359	189	167	249	1.063
14 Pengempon	112	464	241	184	319	1.320
15 Kejawang	68	247	135	125	148	723
16 Karangjambu	42	121	57	56	72	348
17 Sidoagung	186	651	356	335	467	1.995
18 Penusupan	35	131	71	60	52	349
19 Donosari	85	259	105	71	83	603
20 Pandansari	219	711	313	232	444	1.917
21 Condongcampur	36	120	59	48	83	347

Sumber Data : Badan Pusat Statistik Kab. Kebumen

Tabel 3.10 PENDUDUK UMUR 5 (LIMA) TAHUN KEATAS DI KECAMATAN SRUWENG DIRINCI MENURUT TINGKAT PENDIDIKAN YANG DITAMATKAN PER DESA/KELURAHAN, 2016

Desa/ Kelurahan Villages	Tingkat Pendidikan yang Ditamatkan <i>Educational Attainment</i>		
	Tidak/Belum Tamat SD	S D	S L T P
(1)	(2)	(3)	(4)
<i>Jumlah tahun 2012</i>	10.663	22.926	10.130
Jumlah / Total	10.705	22.968	10.172
01 Menganti	362	776	344
02 Trikarso	718	1.541	682
03 Sidoharjo	521	1.118	495
04 Giwangretno	767	1.647	729
05 Jabres	454	973	431
06 Sruweng	621	1.333	590
07 Karanggedang	443	951	421
08 Purwodeso	382	820	363
09 Klepusanggar	195	418	186
10 Tanggeran	532	1.143	506
11 Karangsari	164	351	156
12 Karangpule	492	1.056	468
13 Pakuran	539	1.156	512
14 Pengempon	683	1.465	649
15 Kejawang	429	920	408
16 Karangjambu	229	490	218
17 Sidoagung	1.195	2.567	1.135
18 Penusupan	244	522	232
19 Donosari	379	813	360
20 Pandansari	1.120	2.405	1.064
21 Condongcampur	236	504	224

Tabel 3.10 LANJUTAN

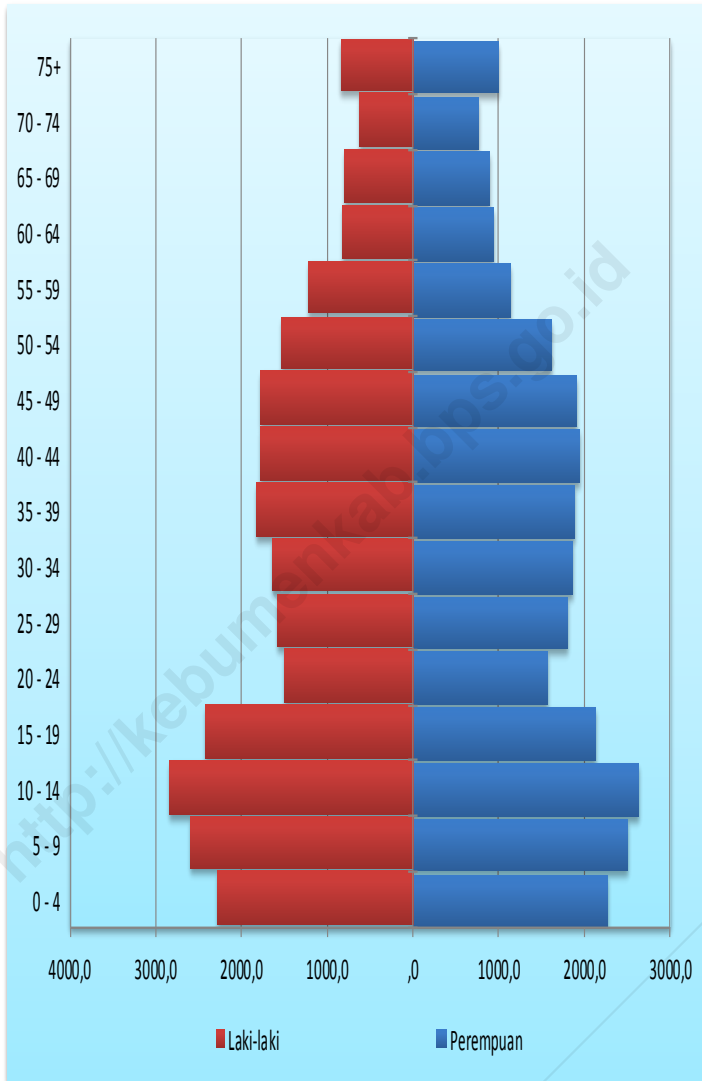
Desa/ Kelurahan Villages	Pendidikan Yang Ditamatkan <i>Educational Attainment</i>			
	SLTA	Akademi/ Diploma	Sarjana	Jumlah
(1)	(5)	(6)	(7)	(8)
<i>Jumlah tahun 2012</i>	8.531	800	2.666	53.317
Jumlah / Total	8.573	842	2.708	53.317
01 Menganti	290	29	92	1.800
02 Trikarso	575	56	181	3.579
03 Sidoharjo	417	41	132	2.595
04 Giwangretno	614	59	193	3.825
05 Jabres	363	36	115	2.258
06 Sruweng	497	48	157	3.096
07 Karanggedang	355	35	112	2.207
08 Purwodeso	306	31	97	1.902
09 Klepusanggar	157	16	50	966
10 Tanggeran	426	42	135	2.652
11 Karangsari	132	14	43	811
12 Karangpule	394	39	125	2.451
13 Pakuran	431	42	136	2.683
14 Pengempon	547	53	172	3.403
15 Kejawang	344	34	109	2.135
16 Karangjambu	184	19	59	1.135
17 Sidoagung	956	91	300	5.965
18 Penusupan	195	20	62	1.209
19 Donosari	304	30	96	1.885
20 Pandansari	896	86	281	5.589
21 Condongcampur	189	20	60	1.169

Sumber Data : Badan Pusat Statistik Kab. Kebumen

Source : BPS - Statistics of Kebumen Regency

Grafik

Piramida Penduduk Kecamatan Sruweng 2016



BAB IV

Pendidikan

<http://kebumenkab.bps.go.id>

<http://kebumenkab.bps.go.id>

BAB IV. PENDIDIKAN

Sarana pendidikan di kecamatan Sruweng dari Taman Kanak-kanak (TK) sampai dengan tingkat SMK. Dari Tingkat TK ada sebanyak 23 sekolah, SD Negeri ada sekitar 35 sekolah, tingkat SLTP ada 6 terbagi 2 SLTP Negeri 4 SLTP Swasta/Mts, Tingkat SMK ada 1 sekolah.

Di setiap desa ada TK dan SD Negeri, untuk SLTP 1 di desa Sruweng dan 1 di desa Karangjambu dan untuk sekolah tingkat SMK hanya 1 yaitu di desa Purwodeso

Jumlah gedung negeri ada sekitar 42 gedung untuk gedung INPRES ada sekitar 28 gedung sesuai dengan data dari dinas DIKPORA

Tabel 4.1 : Tabel jumlah TK/RA dan jumlah murid laki-laki dan perempuan

Kode	Desa/Kelurahan	TK/RA	Murid		Jumlah
			Laki-laki	Perempuan	
(1)	(2)	(3)	(4)	(5)	(6)
JUMLAH		23	349	315	591
1	Menganti	1	22	11	31
2	Trikarso	1	18	19	33
3	Sidoarjo	1	15	14	25
4	Giwangretno	1	20	19	35
5	Jabres	1	12	19	26
6	Sruweng	2	49	36	83
7	Karanggedang	2	28	21	44
8	Purwodeso	1	7	8	11
9	Klepusanggar	-	-	-	-
10	Tanggeran	1	22	18	35
11	Karangsari	1	11	7	13
12	Karangpule	1	16	20	32
13	Pakuran	1	20	32	50
14	Pengempon	2	21	7	24
15	Kejawang	1	14	16	26
16	Karangjambu	1	11	8	14
17	Sidoagung	1	13	9	16
18	Penusupan	1	12	14	20
19	Donosari	1	15	8	20
20	Pandansari	2	26	34	53
21	Condongcampur	-	-	-	-

Sumber: Statistik Kecamatan Sruweng 2016

Tabel : 4.2 Tabel jumlah guru atau pengajar ditingkat TK/RA

Kode	sa/Kelurah	Jumlah Guru			
		GTY	GTT	PTT	Dpk
(1)	(2)	(3)	(4)	(5)	(6)
JUMLAH		24	22	5	12
1	Menganti	1	-	-	1
2	Trikarso	2	-	-	-
3	Sidoarjo	2	-	-	1
4	Giwangret	-	2	-	2
5	Jabres	-	2	-	1
6	Sruweng	-	6	2	-
7	Karanggec	2	2	-	2
8	Purwodes	1	1	-	-
9	Klepusang	-	-	-	-
10	Tangerar	1	-	-	2
11	Karangsar	-	2	-	-
12	Karangpul	-	2	-	1
13	Pakuran	2	-	-	-
14	Pengemp	4	2	1	-
15	Kejawang	-	1	1	-
16	Karangjam	2	-	-	-
17	Sidoagung	2	-	1	1
18	Penusupa	2	-	-	1
19	Donosari	-	2	-	-
20	Pandansar	3	-	-	-
21	Condongc	-	-	-	-

Sumber: Statistik Kecamatan Sruweng 2016

Tabel 4.3 : Ratio guru terhadap sekolah murid terhadap guru, murid terhadap sekolah tingkat TK/RA

Kode	Desa/Kelurahan	Guru Terhadap Sekolah	Murid Terhadap Guru	Murid Terhadap Sekolah	Keterangan
(1)	(2)	(3)	(4)	(5)	(6)
JUMLAH		1	10	20	-
1	Menganti	1	16	30	-
2	Trikarso	1	17	32	-
3	Sidoharjo	1	8	25	-
4	Giwangret	1	9	35	-
5	Jabres	1	9	26	-
6	Sruweng	2	10	41	-
7	Karanggec	2	7	22	-
8	Purwodesa	1	6	11	-
9	Klepusang	-	-	-	-
10	Tanggeran	1	12	34	-
11	Karangsari	1	7	13	-
12	Karangpulu	1	11	32	-
13	Pakuran	1	25	49	-
14	Pengempok	2	3	12	-
15	Kejawang	1	13	26	-
16	Karangjan	1	7	14	-
17	Sidoagung	1	4	16	-
18	Penusupan	1	7	20	-
19	Donosari	1	10	20	-
20	Pandansari	2	18	28	-
21	Condongca	-	-	-	-

Sumber: Statistik Kecamatan Sruweng 2016

Tabel 4.4 : Tabel jumlah Sekolah Dasar, tahun berdiri, luas tanah & bangunan

Kode	Desa/Kelurahan	Jumlah sekolah Dasar	Tahun Pertama berdiri	Luas Bangunan Sekolah	Luas Tanah Sekolah
(1)	(2)	(3)	(4)	(5)	(6)
JUMLAH		35		50452	19453
1	Menganti	1	1954	1400	650
2	Trikarso	2	1953	3000	966
3	Sidoharjo	2	1954	3876	872
4	Giwangret	1	1953	1400	1033
5	Jabres	1	1964	2754	892
6	Sruweng	2	1974	3360	1015
7	Karangge	2	1928	3965	1215
8	Purwodesa	1	1974	2350	695
9	Klepusang	1	1964	850	412
10	Tangeran	2	1961	2070	943
11	Karangsari	1	1940	1813	1415
12	Karangpulo	1	1965	1500	408
13	Pakuran	2	1964	2305	1606
14	Pengempolan	1	1961	1400	461
15	Kejawang	1	1964	1872	875
16	Karangjati	1	1945	1630	580
17	Sidoagung	4	1928	4989	2366
18	Penusuparan	1	1960	1662	512
19	Donosari	2	1964	1621	475
20	Pandansari	4	1978	4515	1370
21	Condongca	2	1964	2120	692

Sumber: Statistik Kecamatan Sruweng 2016

Tabel 4.5 : Tabel jumlah sarana gedung dan kelas

	Desa/Kelurahan	Jumlah Gedung		Ruang kelas	
		Negeri	Impres	Negeri	Impres
(1)	(2)	(3)	(4)	(5)	(6)
JUMLAH		47	28	142	68
1	Menganti	2	-	8	-
2	Trikarso	-	5	-	12
3	Sidoarjo	5	-	14	-
4	Giwangret	-	2	-	7
5	Jabres	3	-	10	-
6	Sruweng	4	-	8	7
7	Karanggec	3	2	12	-
8	Purwodeso	-	2	-	6
9	Klepusang	3	-	5	-
10	Tanggeran	2	1	8	3
11	Karangsari	1	-	6	-
12	Karangpulo	1	1	1	1
13	Pakuran	2	2	8	6
14	Pengempolan	3	3	3	3
15	Kejawang	2	2	6	6
16	Karangjan	2	-	7	-
17	Sidoagung	4	3	19	6
18	Penusuparan	1	1	4	2
19	Donosari	1	2	-	4
20	Pandansari	7	-	18	1
21	Condongcandi	1	2	5	4

Sumber: Statistik Kecamatan Sruweng 2016

Tabel 4.6 : Tabel jumlah sarana meja dan kursi

Kode	Desa/Kelurahan	Jumlah			
		Kursi Siswa	Meja Siswa	Kursi Guru	Meja Guru
(1)	(2)	(3)	(4)	(5)	(6)
JUMLAH		3826	2664	329	313
1	Menganti	10	110	13	10
2	Trikarso	202	206	21	15
3	Sidoharjo	145	100	16	16
4	Giwangrejo	100	80	15	15
5	Jabres	152	140	15	5
6	Sruweng	209	100	17	17
7	Karanggeceng	199	177	23	20
8	Purwodadi	81	41	6	6
9	Klepusung	70	26	8	8
10	Tanggeran	173	193	20	18
11	Karangsari	106	73	3	3
12	Karangpulo	126	109	13	13
13	Pakuran	283	176	15	15
14	Pengemping	220	110	15	15
15	Kejawang	297	120	8	7
16	Karangjati	110	80	6	6
17	Sidoagung	500	311	61	59
18	Penusupa	138	61	7	7
19	Donosari	36	105	6	6
20	Pandansari	488	256	25	36
21	Condongcandi	181	90	16	16

Sumber: Statistik Kecamatan Sruweng 2016

Tabel 4.7 : Tabel jumlah sarana penunjang didalam kelas

Kode Desa/Kelurahan	Jumlah			
	Almari	Papan Tulis	Rak Buku	Meja Guru
JUMLAH	217	233	35	210
1 Menganti	10	7	-	8
2 Trikarso	13	15	2	12
3 Sidoharjo	11	14	1	14
4 Giwangret	6	6	-	7
5 Jabres	3	10	-	10
6 Sruweng	7	20	4	15
7 Karanggec	14	13	6	12
8 Purwodese	6	6	1	6
9 Klepusang	-	5	1	5
10 Tanggerar	14	11	-	11
11 Karangsar	6	6	-	6
12 Karangpul	10	6	1	2
13 Pakuran	14	14	-	14
14 Pengemp	16	6	8	6
15 Kejawang	6	10	1	12
16 Karangjan	6	6	-	7
17 Sidoagung	32	27	2	25
18 Penusupar	4	5	2	6
19 Donosari	7	11	-	4
20 Pandansar	21	24	3	19
21 Condongc	11	11	3	9

Sumber: Statistik Kecamatan Sruweng 2016

Tabel 4.8 : Tabel jumlah GTT dan PIT tingkat Sekolah Desa

Kode	Desa/Kelurahan	JUMLAH			
		GTT Kelas	GTT Agama	GTT OR	PIT
(1)	(2)	(3)	(4)	(5)	(6)
JUMLAH		71	2	4	10
	1 Menganti	4	-	-	-
	2 Trikarso	6	-	2	-
	3 Sidoharjo	2	1	-	-
	4 Giwangrejo	2	-	-	1
	5 Jabres	2	-	-	-
	6 Sruweng	5	-	-	-
	7 Karanggejo	4	-	-	1
	8 Purwodadi	1	-	-	-
	9 Klepusang	1	-	-	1
	10 Tanggeran	3	-	-	1
	11 Karangsan	1	-	-	-
	12 Karangpulo	1	1	-	-
	13 Pakuran	4	-	1	-
	14 Pengemping	3	-	-	-
	15 Kejawang	2	-	1	-
	16 Karangjati	2	-	-	1
	17 Sidoagung	12	-	-	1
	18 Penusupa	1	-	-	-
	19 Donosari	4	-	-	1
	20 Pandansari	7	-	-	2
	21 Condongcandi	4	-	-	1

Sumber: Statistik Kecamatan Sruweng 2016

Tabel 4.9 : Tabel jumlah guru kelas ditingkat SD

No	Desa/Kelurahan	JUMLAH				
		KA Sekolah	Guru Kelas	Guru Agama	Guru OR	Penjaga Sekolah
(1)	(2)	(3)	(4)	(5)	(6)	(7)
	JUMLAH	38	173	32	15	25
1	Menganti	1	3	1	1	1
2	Trikarso	2	9	3	-	2
3	Sidoarjo	2	12	2	1	1
4	Giwangretno	1	4	1	1	-
5	Jabres	1	10	1	1	-
6	Sruweng	5	-	-	-	-
7	Karanggedang	2	8	3	1	1
8	Purwodeso	1	5	1	1	-
9	Klepusanggar	1	5	1	-	1
10	Tangeran	2	9	2	1	1
11	Karangsari	1	6	1	-	1
12	Karangpule	1	5	1	1	1
13	Pakuran	2	11	2	1	2
14	Pengempon	1	3	1	-	1
15	Kejawang	1	12	2	-	1
16	Karangjambu	1	5	1	1	-
17	Sidoagung	4	18	4	2	4
18	Penusupan	1	6	1	1	1
19	Donosari	2	10	1	1	1
20	Pandansari	4	23	3	-	4
21	Condongcampur	2	9	-	1	2

Sumber: UPT Dipora Kecamatan Sruweng

Tabel 4.10 : Tabel Jumlah Murid Sd Di Rinci Per Kelas

Kode	Desa/Kelurahan	Kelas I		Kelas II		Kelas III	
		L	P	L	P	L	P
(1)	(2)	(3)	(4)	(5)	(6)	(7)	(8)
JUMLAH		519	419	510	424	483	482
1	Menganti	20	20	21	23	18	9
2	Trikarso	28	16	29	15	20	33
3	Sidoarjo	28	20	30	21	22	30
4	Giwangret	22	22	22	21	18	20
5	Jabres	29	18	30	19	14	21
6	Sruweng	25	24	27	25	20	35
7	Karangge	23	24	23	25	24	22
8	Purwodesa	10	7	10	6	4	8
9	Klepusang	13	11	14	10	10	10
10	Tangeran	19	19	19	20	22	23
11	Karangsar	13	4	12	3	12	7
12	Karangpul	22	16	21	17	22	18
13	Pakuran	37	19	18	18	27	29
14	Pengemp	7	12	7	10	18	15
15	Kejawang	23	19	23	20	22	18
16	Karangjan	16	14	17	11	15	10
17	Sidoagung	51	39	51	46	62	62
18	Penusupar	10	8	9	9	19	11
19	Donosari	29	23	30	22	26	18
20	Pandansar	78	66	79	66	72	64
21	Condongc	16	18	18	17	16	19

Sumber: Statistik Kecamatan Sruweng 2016

Tabel 4.11 : Tabel Jumlah Murid Sd Dirinci Per Kelas

Kode	Desa/Kelurahan	Kelas IV		Keals V		Kelas VI	
		L	P	L	P	L	P
(1)	(2)	(3)	(4)	(5)	(6)	(7)	(8)
JUMLAH		498	461	508	443	456	446
1	Menganti	8	28	13	13	17	19
2	Trikarso	23	25	25	20	31	30
3	Sidoharjo	24	26	32	22	27	19
4	Giwangret	17	22	13	21	19	17
5	Jabres	17	23	29	22	21	19
6	Sruweng	20	22	31	20	28	30
7	Karangge	24	23	26	24	26	24
8	Purwodes	9	8	5	8	4	5
9	Klepusang	9	7	11	11	12	10
10	Tanggerar	33	20	24	20	30	20
11	Karangsar	8	7	6	9	7	11
12	Karangpul	19	16	7	20	11	16
13	Pakuran	37	17	26	26	27	15
14	Pengemp	22	9	17	18	15	15
15	Kejawang	25	23	31	18	18	20
16	Karangjan	14	16	10	14	7	12
17	Sidoagung	62	60	76	40	51	50
18	Penuspar	14	9	13	13	13	10
19	Donosari	25	21	25	27	23	30
20	Pandansar	71	62	72	61	56	57
21	Condongc	17	17	16	16	13	17

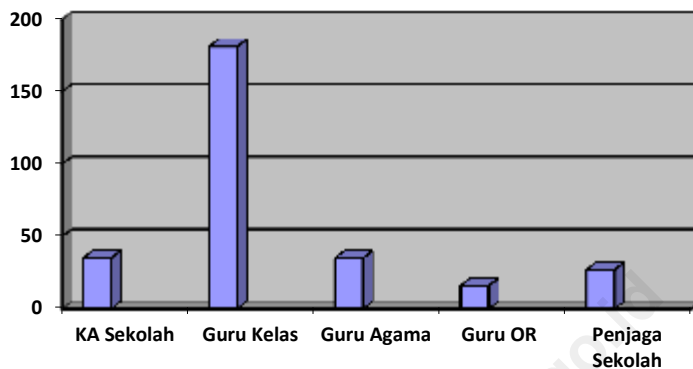
Sumber: Statistik Kecamatan Sruweng 2016

Tabel 4.12 : Tabel banyaknya SLTP dan MTS

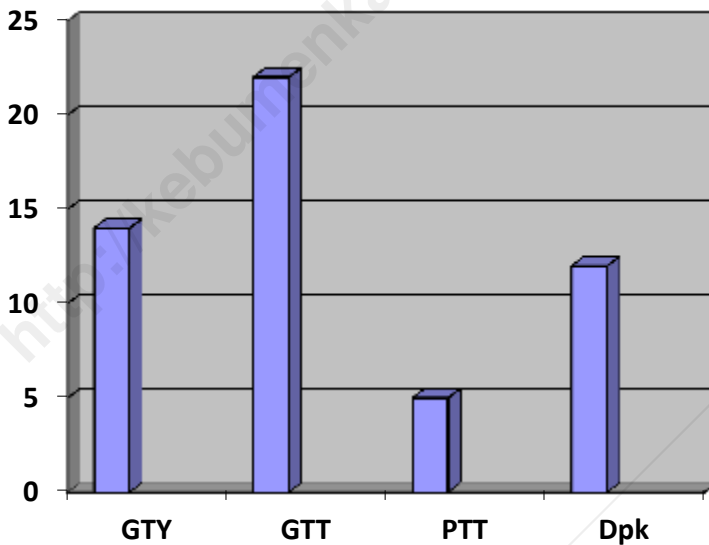
Kode	Desa/Kelurahan	SLTP		MTS	
		NEGERI	SWASTA	NEGERI	SWASTA
(1)	(2)	(3)	(4)	(5)	(6)
JUMLAH		2	0	0	5
1	Menganti	-	-	-	-
2	Trikarso	-	-	-	-
3	Sidoarjo	-	-	-	1
4	Giwangret	-	-	-	1
5	Jabres	-	-	-	-
6	Sruweng	1	-	-	1
7	Karangge	-	-	-	-
8	Purwodesa	-	-	-	-
9	Klepusang	-	-	-	-
10	Tanggeran	-	-	-	-
11	Karangsari	-	-	-	-
12	Karangpulo	-	-	-	-
13	Pakuran	-	-	-	1
14	Pengempolan	-	-	-	-
15	Kejawang	-	-	-	-
16	Karangjati	1	-	-	-
17	Sidoagung	-	-	-	-
18	Penusuparan	-	-	-	-
19	Donosari	-	-	-	-
20	Pandansari	-	-	-	1
21	Condongca	-	-	-	-

Sumber: Statistik Kecamatan Sruweng 2016

Grafik Banyak Guru Kelas Ditingkat Sekolah Dasar



Grafik Banyaknya Guru Kelas Ditingkat RA/TK



BAB V

Agama

<http://kebumenkab.bps.go.id>

<http://kebumenkab.bps.go.id>

BAB V. AGAMA

Penduduk di wilayah kecamatan Sruweng merupakan masyarakat yang majemuk dilihat dari aliran kepercayaan atau dari agama yang mereka anut dari Islam, Kristen Katolik dan Protestan, Hindu dan Budha, namun sebagian besar masyarakat memeluk agama Islam.

Penduduk yang memeluk agama Islam sebanyak 59.466 jiwa, yang memeluk agama Kristen Protestan sekitar 158 jiwa, yang memeluk agama Kristen Katolik sekitar 131 jiwa, dan yang memeluk agama Budha sekitar 4 jiwa.

Tabel 5.1 : Tabel jumlah Tempat Ibadah

Kode	Desa/Kelurahan	JUMLAH					
		Masjid	Mushola	Sarau	Gereja	Pura	Vihara
(1)	(2)	(3)	(4)	(5)	(6)	(7)	(8)
JUMLAH		70	173	4	-	-	-
1	Menganti	2	3	-	-	-	-
2	Trikarso	4	14	-	-	-	-
3	Sidoarjo	4	4	-	-	-	-
4	Giwangret	2	16	-	-	-	-
5	Jabres	4	4	-	1	-	-
6	Sruweng	6	6	-	-	-	-
7	Karangge	2	5	-	-	-	-
8	Purwodese	4	4	-	-	-	-
9	Klepusang	2	3	-	1	-	-
10	Tanggeran	4	3	-	-	-	-
11	Karangsari	1	4	-	-	-	-
12	Karangpulo	3	14	-	-	-	-
13	Pakuran	2	11	-	-	-	-
14	Pengemp	3	18	-	-	-	-
15	Kejawang	3	5	-	-	-	-
16	Karangjan	2	4	-	-	-	-
17	Sidoagung	10	24	4	-	-	-
18	Penusupan	2	5	-	-	-	-
19	Donosari	3	5	-	-	-	-
20	Pandansari	5	17	-	-	-	-
21	Condongca	2	4	-	2	-	-

Sumber: KUA Kecamatan Sruweng

Tabel 5.2 : Tabel jumlah tanah wakaf menurut kegunaannya

Kode	Desa/Kelurahan	Luas			
		Masjid	Mushola	Madrasah	Makam
(1)	(2)	(3)	(4)	(5)	(6)
JUMLAH		25.473	15.819	9.665	0
1	Menganti	720	68	-	-
2	Trikarso	3.284	175	1.075	-
3	Sidoarjo	2.407	1.897	-	-
4	Giwangret	561	1.650	1.987	-
5	Jabres	1.066	1.158	1.218	-
6	Sruweng	2.988	588	-	-
7	Karangge	728	422	-	-
8	Purwodesa	968	-	280	-
9	Klepusang	616	-	-	-
10	Tanggerar	1.707	141	255	-
11	Karangsari	277	561	-	-
12	Karangpulo	390	702	1.842	-
13	Pakuran	1.573	1.597	-	-
14	Pengempok	1.949	2.637	2.703	-
15	Kejawang	663	1.123	-	-
16	Karangjan	165	360	-	-
17	Sidoagung	1.830	413	35	-
18	Penusupar	589	791	-	-
19	Donosari	548	551	135	-
20	Pandansari	1.904	950	-	-
21	Condongc	540	140	135	-

Sumber: KUA Kecamatan Sruweng

Tabel 5.3 : Tabel jumlah penerimaan zakat dan pengeluaran zakat fitrah

Kode	Desa/Kelurahan	Penerimaan		Pengeluaran	
		Jumlah Muzakki	Zakat Fitrah	Jumlah Mustahiq	Zakat Fitrah
(1)	(2)	(3)	(4)	(5)	(6)
JUMLAH		59.999	#####	49.204	#####
1	Menganti	2.073	20.730.000	1.830	20.730.000
2	Trikarso	3.519	35.190.000	3.350	35.190.000
3	Sidoharjo	2.857	28.570.000	2.430	28.570.000
4	Giwangret	4.128	41.280.000	3.574	41.280.000
5	Jabres	2.30	23.030.000	2.170	23.030.000
6	Sruweng	3.287	23.870.000	2.755	32.870.000
7	Karangge	2.338	23.380.000	1.150	23.380.000
8	Purwodesa	1.846	18.460.000	1.420	18.460.000
9	Klepusang	1.043	10.430.000	815	10.430.000
10	Tangerang	2.963	29.630.000	2.415	29.630.000
11	Karangsari	924	9.240.000	740	9.240.000
12	Karangpulo	2.717	27.170.000	2.385	27.170.000
13	Pakuran	2.972	29.720.000	2.355	29.720.000
14	Pengempok	4.026	40.260.000	1.660	40.260.000
15	Kejawang	2.801	28.010.000	2.200	28.010.000
16	Karangjan	1.629	16.290.000	1.420	16.290.000
17	Sidoagung	6.876	68.760.000	6.200	68.760.000
18	Penusupan	1.580	15.800.000	1.280	15.800.000
19	Donosari	2.469	24.690.000	2.010	24.690.000
20	Pandansari	6.211	62.110.000	5.820	62.110.000
21	Condongc	1.437	14.370.000	1.225	14.370.000

Sumber: KUA Kecamatan Sruwe

Tabel 5.4 : Tabel jumlah orang berkorban dan yang menerima korban.

Kode	Desa/Kelurahan	Berkorban	Yang menerima
(1)	(2)	(3)	(4)
JUMLAH		1054	44061
1	Menganti	26	1970
2	Trikarso	85	2012
3	Sidoharjo	84	3782
4	Giwangretno	81	2015
5	Jabres	133	3586
6	Sruweng	79	1587
7	Karanggedang	80	2530
8	Purwodeso	44	1595
9	Klepusanggar	28	5451
10	Tanggeran	40	1300
11	Karangsari	30	2312
12	Karangpule	97	2486
13	Pakuran	22	1530
14	Pengempon	12	1450
15	Kejawang	36	2530
16	Karangjambu	11	1150
17	Sidoagung	71	2001
18	Penusupan	43	1568
19	Donosari	22	1230
20	Pandansari	21	1730
21	Condongcampur	9	246

Sumber:KUA Kecamatan Sruweng

Tabel 5.5 : Tabel jumlah dan jenis hewan kurban

Kode	Desa/Kelurahan	Hewan kurban		Jumlah
		Sapi	Kambing	
(1)	(2)	(3)	(4)	(5)
	JUMLAH	69	382	451
1	Menganti	1	24	25
2	Trikarso	2	22	24
3	Sidoarjo	3	28	31
4	Giwangretno	4	14	18
5	Jabres	9	5	14
6	Sruweng	10	12	22
7	Karanggedang	2	17	19
8	Purwodeso	2	33	35
9	Klepusanggar	1	30	31
10	Tanggeran	4	4	8
11	Karangsari	0	20	20
12	Karangpule	9	23	32
13	Pakuran	4	16	20
14	Pengempon	1	6	7
15	Kejawang	1	8	9
16	Karangjambu	4	5	9
17	Sidoagung	8	75	83
18	Penusupan	4	4	8
19	Donosari	0	21	21
20	Pandansari	0	5	5
21	Condongcampur	0	10	10

Sumber: KUA Kecamatan Sruweng

Tabel 5.6 : Tabel jumlah kejadian NTCR(Nikah, Talak, Cerai, Rujuk)

Kode	Desa/Kelurahan	Kejadian NTCR			
		Nikah	Talak	Cerai	Rujuk
(1)	(2)	(3)	(4)	(5)	(6)
	JUMLAH	642	12	30	0
1	Menganti	20	0	1	0
2	Trikarso	30	1	0	0
3	Sidoharjo	26	0	2	0
4	Giwangretno	34	0	0	0
5	Jabres	26	0	0	0
6	Sruweng	35	0	0	0
7	Karanggedang	20	0	2	0
8	Purwodeso	21	0	2	0
9	Klepusanggar	14	0	0	0
10	Tangeran	36	0	0	0
11	Karangsari	16	1	0	0
12	Karangpule	30	2	2	0
13	Pakuran	28	1	1	0
14	Pengempon	46	0	3	0
15	Kejawang	40	2	2	0
16	Karangjambu	21	1	0	0
17	Sidoagung	52	1	6	0
18	Penusupan	16	0	0	0
19	Donosari	31	1	3	0
20	Pandansari	86	2	5	0
21	Condongcampur	14	0	1	0

Sumber: KUA Kecamatan Sruweng

Tabel 5.7 : Tabel jumlah faktor-faktor yang menyebabkan cerai atau talak

Kode	Desa/Kelurahan	Perzinaan	Pemabuk /Penjudi	Meninggal kan Istri/Suami	Mendapat hukuman Pidana
(1)	(2)	(3)	(4)	(5)	(6)
	JUMLAH	0	0	40	0
1	Menganti	0	0	2	0
2	Trikarso	0	0	0	0
3	Sidoharjo	0	0	3	0
4	Giwangretno	0	0	1	0
5	Jabres	0	0	1	0
6	Sruweng	0	0	1	0
7	Karanggedang	0	0	3	0
8	Purwodeso	0	0	3	0
9	Klepusanggar	0	0	1	0
10	Tangeran	0	0	1	0
11	Karangsari	0	0	3	0
12	Karangpule	0	0	1	0
13	Pakuran	0	0	3	0
14	Pengempon	0	0	2	0
15	Kejawang	0	0	0	0
16	Karangjambu	0	0	6	0
17	Sidoagung	0	0	0	0
18	Penusupan	0	0	0	0
19	Donosari	0	0	3	0
20	Pandansari	0	0	5	0
21	Condongcampur	0	0	1	0

Sumber: KUA Kecamatan Sruweng

Tabel 5.8 : Tabel jumlah faktor-faktor yang menyebabkan cerai atau talak

Kode	Desa/Kelurahan	Penganiyaan	Cacat fisik/Penyakit	Perselisihan	Lain-lain
(1)	(2)	(3)	(4)	(5)	(6)
	JUMLAH	1	1	26	21
1	Menganti	0	0	2	0
2	Trikarso	0	1	2	0
3	Sidoarjo	0	0	0	3
4	Giwangretno	0	0	2	2
5	Jabres	0	0	0	3
6	Sruweng	1	0	0	2
7	Karanggedang	0	0	1	0
8	Purwodeso	0	0	1	1
9	Klepusanggar	0	0	0	1
10	Tangeran	0	0	1	1
11	Karangsari	0	0	0	0
12	Karangpule	0	0	2	0
13	Pakuran	0	0	1	0
14	Pengempon	0	0	4	4
15	Kejawang	0	0	3	0
16	Karangjambu	0	0	0	0
17	Sidoagung	0	0	4	1
18	Penusupan	0	0	0	0
19	Donosari	0	0	0	2
20	Pandansari	0	0	2	1
21	Condongcampur	0	0	1	0

Sumber: KUA Kecamatan Sruweng

Tabel 5.9 : Tabel jumlah pengajian dan anggotanya yang aktif

Kode	Desa/Kelurahan	Kelompok Pengajian	Laki-laki	Perempuan
(1)	(2)	(3)	(4)	(5)
	JUMLAH	21	950	1223
1	Menganti	1	85	90
2	Trikarso	1	50	65
3	Sidoharjo	1	25	37
4	Giwangretno	1	75	95
5	Jabres	1	80	80
6	Sruweng	1	75	95
7	Karanggedang	1	30	48
8	Purwodeso	1	30	50
9	Klepusanggar	1	50	63
10	Tanggeran	1	55	56
11	Karangsari	1	30	45
12	Karangpule	1	30	35
13	Pakuran	1	40	45
14	Pengempon	1	25	40
15	Kejawang	1	40	42
16	Karangjambu	1	40	57
17	Sidoagung	1	75	100
18	Penusupan	1	25	50
19	Donosari	1	35	47
20	Pandansari	1	30	47
21	Condongcampur	1	25	36

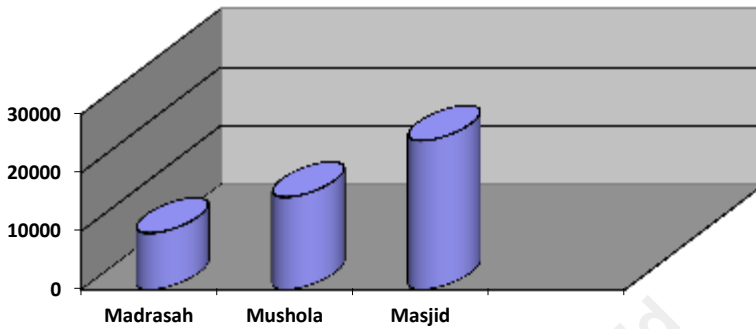
Sumber: KUA Kecamatan Sruweng

Tabel 5.10 : Tabel jumlah mushola ditempat umum menurut lokasinya

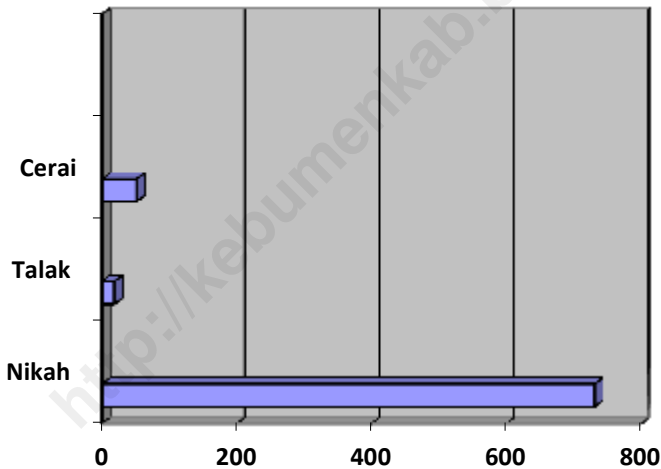
Kode	Desa/Kelurahan	Stasiun	Kantor	Pasar	Sekolahan
(1)	(2)	(3)	(4)	(5)	(6)
	Jumlah	0	5	0	5
1	Menganti	0	0	0	0
2	Trikarso	0	0	0	0
3	Sidoarjo	0	0	0	1
4	Giwangretno	0	1	0	0
5	Jabres	0	0	0	0
6	Sruweng	0	1	0	2
7	Karanggedang	0	1	0	0
8	Purwodeso	0	0	0	0
9	Klepusanggar	0	0	0	0
10	Tanggeran	0	0	0	0
11	Karangsari	0	0	0	0
12	Karangpule	0	1	0	0
13	Pakuran	0	0	0	0
14	Pengempon	0	0	0	0
15	Kejawang	0	0	0	0
16	Karangjambu	0	1	0	1
17	Sidoagung	0	0	0	1
18	Penusupan	0	0	0	0
19	Donosari	0	0	0	0
20	Pandansari	0	0	0	0
21	Condongcampur	0	0	0	0

Sumber: KUA Kecamatan Sruweng

Grafik Jumlah Madrasah, Mushola, Masjid



Grafik Jumlah Kejadian nikah, talak dan cerai ditahun 2016



BAB VI

Kesehatan

<http://kebumenkab.bps.go.id>

<http://kebumenkab.bps.go.id>

BAB VI. KESEHATAN

Diwilayah kecamatan Sruweng terdapat 1 Rumah Sakit Umum Muhamadiyah (PKU Sruweng) dan berada didesa Sruweng dan satu Puskesmas di desa Karanggedang dan ada 4 Puskesmas pembantu yang berada di desa Trikarso, desa Karangpule, desa Pengempon dan desa Karangjambu.

Ditiap-tiap desa terdapat tempat pelayanan kesehatan anak-anak atau biasa disebut POSYANDU, ada kurang lebih 115 Pos Pelayanan Terpadu yang tersebar di seluruh wilayah kecamatan Sruweng.

**Tabel 6.1 : Tabel Jumlah Fasilitas kesehatan di Kecamatan
Sruweng**

Kode	Desa/Kelurahan	RSU	Puskesmas	Puskesmas Pembantu	Posyandu
(1)	(2)	(3)	(4)	(5)	(6)
	JUMLAH	1	1	4	115
1	Menganti	0	0	0	5
2	Trikarso	0	0	1	5
3	Sidoharjo	0	0	0	7
4	Giwangretno	0	0	0	6
5	Jabres	0	0	0	6
6	Sruweng	1	0	0	10
7	Karanggedang	0	1	0	6
8	Purwodeso	0	0	0	3
9	Klepusanggar	0	0	0	1
10	Tangeran	0	0	0	9
11	Karangsari	0	0	0	2
12	Karangpule	0	0	1	3
13	Pakuran	0	0	0	4
14	Pengempon	0	0	1	4
15	Kejawang	0	0	0	13
16	Karangjambu	0	0	1	2
17	Sidoagung	0	0	0	10
18	Penusupan	0	0	0	5
19	Donosari	0	0	0	5
20	Pandansari	0	0	0	7
21	Condongcampur	0	0	0	2

Sumber: Statistik Kecamatan Sruweng 2016

Tabel 6.2 : Tabel jumlah dukun bayi terlatih dan tidak terlatih

Kode	Desa/Kelurahan	Dukun Bayi sudah dikursus	Dukun Bayi belum/tidak dikursus
(1)	(2)	(3)	(4)
JUMLAH		23	0
1	Menganti	1	0
2	Trikarso	1	0
3	Sidoharjo	1	0
4	Giwangretno	1	0
5	Jabres	0	0
6	Sruweng	1	0
7	Karanggedang	0	0
8	Purwodeso	1	0
9	Klepusanggar	0	0
10	Tanggeran	0	0
11	Karangsari	0	0
12	Karangpule	2	0
13	Pakuran	2	0
14	Pengempon	4	0
15	Kejawang	1	0
16	Karangjambu	1	0
17	Sidoagung	2	0
18	Penusupan	1	0
19	Donosari	2	0
20	Pandansari	2	0
21	Condongcampur	0	0

Sumber: Statistik Kecamatan Sruweng 2016

Tabel 6.3 : Tabel jumlah Tenaga Kesehatan

Kode	Desa/Kelurahan	Doter Umum	Doter gigi	Bidang	Paramedis
(1)	(2)	(3)	(4)	(5)	(6)
	JUMLAH	6	3	27	49
1	Menganti	-	-	1	7
2	Trikarso	1	-		12
3	Sidoharjo	1	-	2	7
4	Giwangretno	-	-	1	1
5	Jabres	-	-	1	3
6	Sruweng	-	1	1	7
7	Karanggedang	1	1	3	0
8	Purwodeso	-	-	1	4
9	Klepusanggar	-	-	2	5
10	Tanggeran	-	1	1	-
11	Karangsari	-	-	2	-
12	Karangpule	1	-	1	-
13	Pakuran	-	-	1	-
14	Pengempon	-	-	1	-
15	Kejawang	1	-	1	-
16	Karangjambu	1	-	1	-
17	Sidoagung	-	-	1	3
18	Penusupan	-	-	1	-
19	Donosari	-	-	1	-
20	Pandansari	-	-	1	-
21	Condongcampur	-	-	2	-

Sumber: Statistik Kecamatan Sruweng 2016

Tabel 6.4 : Tabel jumlah APOTIK dan toko obat

Kode	Desa/Kelurahan	Apotik	Kios/Toko obat
(1)	(2)	(3)	(4)
	JUMLAH	2	2
1	Menganti	-	-
2	Trikarso	-	-
3	Sidoarjo	-	-
4	Giwangretno	-	-
5	Jabres	1	1
6	Sruweng	1	-
7	Karanggedang	-	-
8	Purwodeso	-	-
9	Klepusanggar	-	-
10	Tanggeran	-	-
11	Karangsari	-	-
12	Karangpule	-	-
13	Pakuran	-	-
14	Pengempon	-	-
15	Kejawang	-	1
16	Karangjambu	-	-
17	Sidoagung	-	-
18	Penusupan	-	-
19	Donosari	-	-
20	Pandansari	-	-
21	Condongcampur	-	-

Sumber: Statistik Kecamatan Sruweng 2016

Tabel 6.5 : Tabel jumlah pengguna sarana air bersih

Kode	Desa/Kelurahan	Sumur Pomba	Sumur Gali	Mata Air/Bak Penampung	Ledeng/PA M/Perpipaan
(1)	(2)	(3)	(4)	(5)	(6)
JUMLAH		518	8600	1778	2278
1	Menganti	42	534	-	-
2	Trikarso	-	957	-	48
3	Sidoharjo	3	762	-	47
4	Giwangretno	1	811	-	521
5	Jabres	-	595	-	-
6	Sruweng	4	540	-	155
7	Karanggedang	6	529	-	25
8	Purwodeso	-	553	-	501
9	Klepusanggar	110	174	-	-
10	Tanggeran	135	546	-	-
11	Karangsari	71	192	5	3
12	Karangpule	-	47	3	3
13	Pakuran	7	28	503	2
14	Pengempon	1	410	500	1
15	Kejawang	94	149	23	-
16	Karangjambu	20	243	11	2
17	Sidoagung	20	645	8	865
18	Penusupan	-	17	22	4
19	Donosari	4	280	307	101
20	Pandansari	-	583	153	-
21	Condongcampurr	-	5	243	-

Sumber: Statistik Kecamatan Sruweng 2016

Tabel 6.6 : Tabel jumlah angka kelahiran dan kematian bayi ditahun 2016

Kode	Desa/Kelurahan	Jumlah	
		Bayi Lahir	Bayi meninggal
(1)	(2)	(3)	(4)
JUMLAH		757	22
1	Menganti	28	1
2	Trikarso	59	-
3	Sidoharjo	43	3
4	Giwangretno	48	1
5	Jabres	27	1
6	Sruweng	55	1
7	Karanggedang	40	2
8	Purwodeso	35	-
9	Klepusanggar	20	-
10	Tanggeran	42	3
11	Karangsari	7	-
12	Karangpule	12	-
13	Pakuran	12	2
14	Pengempon	25	1
15	Kejawang	25	2
16	Karangjambu	9	-
17	Sidoagung	104	3
18	Penusupan	27	1
19	Donosari	52	-
20	Pandansari	81	1
21	Condongcampur	6	-

Sumber: Statistik Kecamatan Sruweng

Tabel 6.7 : Tabel jumlah cakupan imunisasi pada anak

Kode	Desa/Kelurahan	Cakupan Imunisasi Pada anak			
		Polio 3	DPT 1	Imunisasi cacar	BCG
(1)	(2)	(3)	(4)	(5)	(6)
JUMLAH		1259	1103	925	313
1	Menganti	198	193	177	127
2	Trikarso	40	50	30	-
3	Sidoarjo	28	28	-	-
4	Giwangretno	53	53	53	-
5	Jabres	32	31	29	-
6	Sruweng	52	60	-	55
7	Karanggedang	37	40	-	-
8	Purwodeso	5	8	7	-
9	Klepusanggar	25	24	-	5
10	Tanggeran	25	25	17	25
11	Karangsari	13	17	26	-
12	Karangpule	30	30	30	-
13	Pakuran	19	15	5	-
14	Pengempon	36	26	21	-
15	Kejawang	24	24	24	4
16	Karangjambu	22	9	-	-
17	Sidoagung	236	236	236	97
18	Penusupan	97	13	108	-
19	Donosari	160	160	156	-
20	Pandansari	62	54	-	-
21	Condongcampur	65	7	6	-

Sumber: Statistik Kecamatan Sruweng

Tabel 6.8 : Tabel jumlah tenaga medis dan sarana kesehatan yang ada di puskesmas per Agustus-Oktober 2016

Kode	Tenaga Medis	Jumlah Tenaga Medis
(1)	(2)	(3)
JUMLAH		165
1	Dokter Umum	12
2	Dokter Spesialis	10
3	Dokter Gigi	-
4	Bidan	12
5	Perawat	128
6	Apoteker	-
7	Asisten Apoteker	3
8	SPPH	-
9	Perawat Gigi	-

Sumber: Statistik Kecamatan Sruweng 2016

Tabel 6.9 : Tabel jumlah ibu hamil, kesehatan bayi dan balita yang ada di Puskesmas per Agustus-Oktober 2016

No	Keterangan	Bulan		
		Agustus	September	Oktober
(1)	(2)	(3)	(4)	(5)
	JUMLAH	8798	6553	7170
	Jumlah kunjungan ibu hamil/bersalin			
1.	Ibu hamil(k1 murni)	70	79	90
2.	Ibu hamil(k4)	71	78	88
3.	Neonatal pertama(KNI)	70	68	82
4.	Neonatal lengkap	70	68	82
5.	Persalinan dengan Dokter/Bidan	70	68	82
	Kesehatan bayi			
6.	Bayi(0-11 bln) dengan KMS(K)	925	927	931
7.	Bayi(0-11 bln)yang ditimbang (D)	697	699	738
8.	Bayi(0-11 bln)naik berat badan (N)	554	556	597
9.	Bayi(0-6 bln) vit A dosis tinggi	925	-	-
10.	Bayi(0-11 bln) imun standar/UCI	67	65	79
	Balita			
11.	Umur 12-59 bln	1252	1224	1337
12.	Umur 12-59 bln dengan KMS(K)	1252	1224	1337
13.	Umur 12-59 bln yang ditimbang	873	835	970
14.	Umur 12-59 bln berat badan(N)	648	658	753
15.	Umur 12-59 bln Vit A dosis Tinggi	1252	-	-
16.	Balita Gizi buruk(BB/TB)	2	4	4

Sumber: Statistik Kecamatan Sruweng

Tabel 6.10 : Tabel jumlah penderita cacat

Ko de	Desa/Kelurahan	Penderita			
		Tuna Rungu	Tuna Wicara	Tuna Netra	Lumpuh
(1)	(2)	(3)	(4)	(5)	(6)
JUMLAH		181	50	67	53
1	Menganti	1	1	2	1
2	Trikarso	5	1	4	-
3	Sidoarjo	-	-	-	-
4	Giwangretno	3	7	4	5
5	Jabres	4	2	3	2
6	Sruweng	1	1	7	1
7	Karanggedang	1	2	-	1
8	Purwodeso	11	1	1	2
9	Klepusanggar	9	-	4	1
10	Tanggeran	-	2	3	4
11	Karangsari	1	1	2	1
12	Karangpule	-	-	-	13
13	Pakuran	3	1	1	-
14	Pengempon	8	4	3	3
15	Kejawang	-	3	-	1
16	Karangjambu	44	-	2	2
17	Sidoagung	65	6	11	-
18	Penusupan	4	4	-	-
19	Donosari	1	1	3	1
20	Pandansari	18	7	16	14
21	Condongcampur	2	6	1	1

Sumber: Statistik Kecamatan Sruweng 2016

Tabel 6.11 : Tabel jumlah penderita cacat

Kode	Desa/Kelurahan	Penderita			
		Idiot	Gila	Stres	Invalid Lainnya
(1)	(2)	(3)	(4)	(5)	(6)
JUMLAH		51	58	82	6
1	Menganti	1	5	1	-
2	Trikarso	3	-	28	-
3	Sidoharjo	4	1	7	1
4	Giwangretno	7	2	-	-
5	Jabres	1	-	3	-
6	Sruweng	2	4	11	-
7	Karangedang	3	-	-	-
8	Purwodeso	3	-	3	-
9	Klepusanggar	1	-	2	1
10	Tanggeran	5	1	-	-
11	Karangsari	1	3	1	1
12	Karangpule	-	-	-	-
13	Pakuran	-	-	1	-
14	Pengempon	2	-	-	-
15	Kejawang	1	9	4	-
16	Karangjambu	4	15	-	-
17	Sidoagung	3	9	2	3
18	Penusupan	3	3	4	-
19	Donosari	-	4	-	-
20	Pandansari	5	1	15	-
21	Condongcampur	2	1	-	-

Sumber: Statistik Kecamatan Sruweng 2016

Tabel 6.12 : Tabel banyaknya tenaga medis yang ada di Rumah Sakit Umum PKU Kec. Sruweng

Kode	Tenaga Medis	Jumlah Tenaga Medis
(1)	(2)	(3)
JUMLAH		165
1	Dokter Umum	12
2	Dokter Spesialis	10
3	Dokter Gigi	-
4	Bidan	12
5	Perawat	128
6	Apoteker	-
7	Asisten Apoteker	3
8	SPPH	-
9	Perawat Gigi	-

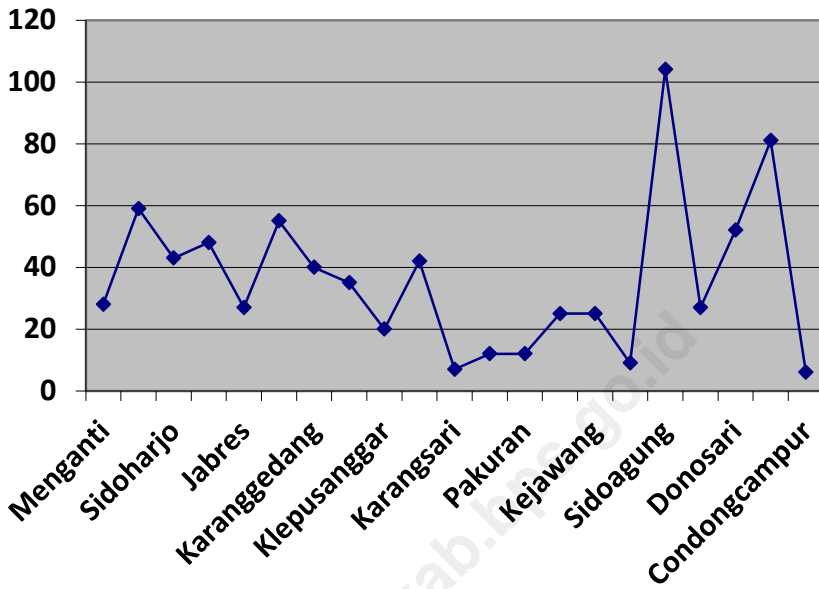
Sumber: Statistik Kecamatan Sruweng 2016

**Tabel 6.13 : Tabel nama ruang dan tempat tidur pasien di
RSU PKU Sruweng**

Kode	Nama Ruang Bangsal	Jumlah Tempat Tidur
(1)	(2)	(3)
JUMLAH		84
1	Salamah	12
2	Ruang Bedah	10
3	Ahmad Dahlan	36
4	Paviliun Anak	12
5	VIP	
	-Khotijah	5
	-Fatimah	5
6	ICU	4

Sumber: Statistik Kecamatan Sruweng 2016

Grafik 6.1. Angka kelahiran bayi tahun 2016 dirinci per desa



<http://kebumenkab.bps.go.id>

BAB VII

Sosial

<http://kebumenkab.bps.go.id>

<http://kebumenkab.bps.go.id>

BAB VII. SOSIAL

Ketersediaan fasilitas yang ada di Kecamatan Sruweng merupakan salah satu faktor yang mempengaruhi tingkat kesejahteraan masyarakat.

Dari jumlah kepala keluarga sebanyak 14527 yang sudah menikmati fasilitas listrik sebanyak 14508 kepala keluarga, artinya sebagian besar masyarakat sudah menikmati listrik, sedangkan lainnya masih menggunakan lilin & lampu minyak Kelapa.

. Untuk bangunan rumah , dari 14496 bangunan rumah yang ada di Kecamatan Sruweng, 81,63 % berdinding tembok, 11,91 % berdinding kayu dan lainnya berdinding bambu. Sedangkan lantainya sebesar 36,86 % keramik, 51,49% semen dan lainnya berlantai tanah.

Fasilitas televisi yang dinikmati oleh masyarakat , dari 14527 kepala keluarga, yang sudah memiliki televisi sebanyak 11387, atau sebesar 72,87 %, sedangkan fasilitas umum seperti lapangan olah raga, dari jumlah desa sebanyak 21 desa, yang sudah memiliki lapangan sepakbola sebanyak 13 desa sedangkan untuk lapangan bola voli hanya 3 desa yang belum tersedia.

Tabel 7.1 : Tabel desa dialiri sungai dan penduduk disekitarnya di Kecamatan Sruweng 2016

Kode	Desa/Kelurahan	Dialiri Sung	Pemukiman di Bantaran	Pemukim an	Pemukim an
(1)	(2)	(3)	(4)	(5)	(6)
1	Menganti	Ya	Tidak	Tidak	Tidak
2	Trikarso	Ya	Tidak	Tidak	Tidak
3	Sidoharjo	Ya	Tidak	Tidak	Tidak
4	Giwangretno	Ya	Tidak	Tidak	Tidak
5	Jabres	Ya	Tidak	Tidak	Tidak
6	Sruweng	Ya	Tidak	Tidak	Tidak
7	Karanggedang	Ya	Tidak	Tidak	Tidak
8	Purwodeso	Ya	Tidak	Tidak	Tidak
9	Klepusanggar	Ya	Tidak	Tidak	Tidak
10	Tanggeran	Ya	Tidak	Tidak	Tidak
11	Karangsari	Ya	Tidak	Tidak	Tidak
12	Karangpule	Ya	Tidak	Tidak	Tidak
13	Pakuran	Ya	Tidak	Tidak	Tidak
14	Pengempon	Ya	Tidak	Tidak	Tidak
15	Kejawang	Ya	Tidak	Tidak	Tidak
16	Karangjambu	Ya	Tidak	Tidak	Tidak
17	Sidoagung	Ya	Tidak	Tidak	Tidak
18	Penusupan	Ya	Tidak	Tidak	Tidak
19	Donosari	Ya	Tidak	Tidak	Tidak
20	Pandansari	Ya	Tidak	Tidak	Tidak
21	Condongcampur	Ya	Tidak	Tidak	Tidak

Sumber: Statistik Kecamatan Sruweng 2016

Tabel 7.2 : Tabel jumlah Keluarga Sejahtera dan Pra Sejahtera di Kecamatan Sreuweng 2016

Kode	Desa/Kelurahan	Keluarga Sejahtera	Keluarga Sejahtera	Keluarga Sejahtera	Keluarga Pra
(1)	(2)	(3)	(4)	(5)	(6)
	Jumlah	4258	2922	2662	4389
1	Menganti	118	98	198	72
2	Trikarso	324	237	241	201
3	Sidoharjo	151	186	233	291
4	Giwangretno	190	391	189	145
5	Jabres	444	187	92	153
6	Sruweng	204	168	144	318
7	Karanggedang	112	54	284	190
8	Purwodeso	52	102	174	20
9	Klepusanggar	79	40	104	70
10	Tanggeran	333	252	166	116
11	Karangsari	122	24	22	62
12	Karangpule	117	107	190	179
13	Pakuran	464	14	2	255
14	Pengempon	120	26	86	113
15	Kejawang	147	45	70	213
16	Karangjambu	159	59	47	114
17	Sidoagung	553	470	233	442
18	Penusupan	60	41	40	224
19	Donosari	141	55	108	205
20	Pandansari	343	269	7	864
21	Condongcamp	25	97	32	142

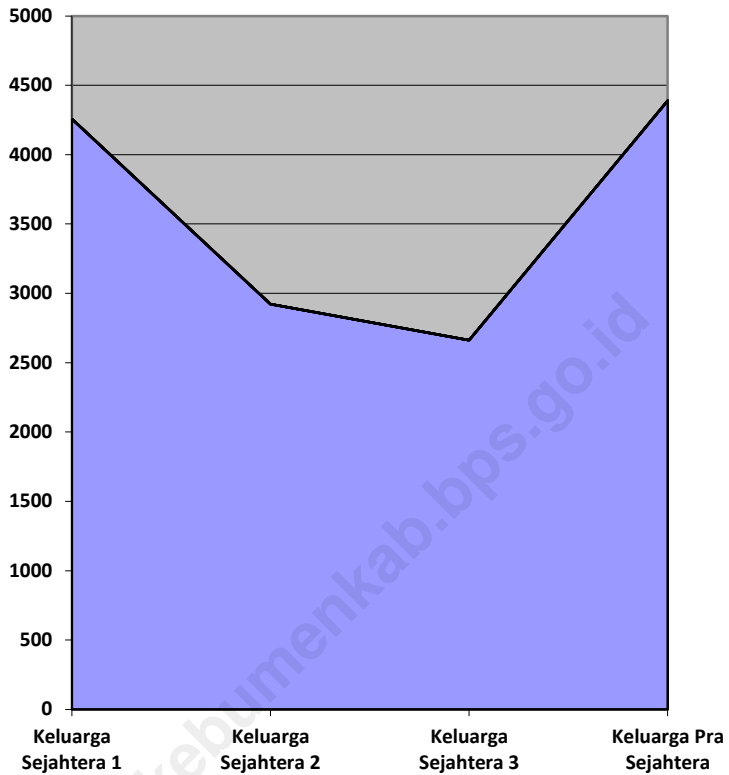
Sumber: Statistik Kecamatan Sruweng 2016

Tabel 7.3 : Tabel Jumlah Kepala Keluarga, Rumah Pengguna Listrik dan Lampu Minyak di Kecamatan Sruweng 2016

Kode	Desa/Kelurahan	Jumlah			
		KK	Rumah	Pelanggan Listrik	Lampu Minyak
(1)	(2)	(3)	(4)	(5)	(6)
	Jumlah	14503	13922	13380	444
1	Menganti	556	534	549	7
2	Trikarso	1012	1002	997	5
3	Sidoharjo	861	761	767	5
4	Giwangretno	995	979	950	12
5	Jabres	612	595	610	1
6	Sruweng	952	809	952	-
7	Karanggedang	608	608	606	2
8	Purwodeso	348	553	546	7
9	Klepusanggar	293	284	293	-
10	Tanggeran	867	678	628	50
11	Karangsari	230	306	230	-
12	Karangpule	613	354	354	-
13	Pakuran	735	693	387	96
14	Pengempon	428	755	415	13
15	Kejawang	545	532	422	123
16	Karangjambu	425	402	425	-
17	Sidoagung	1706	1532	1681	25
18	Penusupan	382	335	335	-
19	Donosari	552	498	552	-
20	Pandansari	1487	1416	1395	88
21	Condongcampur	296	296	286	10

Sumber: Statistik Kecamatan Sruweng 2016

Grafik Keluarga Sejahtera dan Pra Sejahtera



<http://kebumenkab.bps.go.id>

BAB VIII

Transportasi

<http://kebumenkab.bps.go.id>

<http://kebumenkab.bps.go.id>

BAB VIII TRANSPORTASI

Data Transportasi yang disajikan dalam buku Kecamatan Sruweng Dalam Angka (KCA) tahun 2016 ini dimaksudkan agar pengguna data mudah dalam mengevaluasi persebaran alat transportasi yang ada diwilayah Kecamatan Sruweng, juga dapat mengetahui keadaan jalan, ataupun panjang jalan baik itu jalan aspal atau cor/beton.

Guna memacu pada pembagunan yang akan direncanakan ataupun dalam mengajukan anggaran dasar pembangunan wilayah, namun data yang tersaji masih jauh dibawah kelengkapan karena begitu sulitnya keadaan dilapangan dan terbatasnya data dilapangan, namun dengan beberapa data yang tersaji pengguna data maupun menggunakannya dalam hal-hal yang berhubungan dengan pembangunan dan transportasi.

Didalam buku ini disajikan keadaan jalan aspal dan bukan aspal dengan berbagai kondisi, kemudian banyaknya sepeda motor dan sepeda ontel yang dimiliki oleh masyarakat kemudian ada juga data tentang keadaan jembatan baik besi, kayu ataupun beton dan masih banyak lagi di dalam bab VIII ini.

Tabel 8.1 : Tabel panjang jalan yang ada didesa di Kecamatan Sruweng 2016

Kode	Desa/Kelurahan	Panjang Jalan			
		Jalan Aspal	Makadam	Jalan Tanah	Cor/Beton
(1)	(2)	(3)	(4)	(5)	(6)
	Jumlah	22,48	50,13	47,04	42,4
1	Menganti	1,4	1,5	1,5	-
2	Trikarso	1,2	2,7	-	-
3	Sidoharjo	1,5	16,5	3	-
4	Giw angretno	2,5	1,67	0,3	-
5	Jabres	2	0,4	1,5	-
6	Sruw eng	1	-	1,5	2,5
7	Karanggedang	1,6	0,9	3,6	-
8	Purw odeso	2,3	7,5	1,7	-
9	Klepusanggar	1,45	1,36	0,7	2
10	Tangeran	0,65	-	4,9	5
11	Karangsari	-	7	1,25	1,2
12	Karangpule	1,4	1,5	0,61	0,2
13	Pakuran	-	-	-	4
14	Pengempon	-	-	3,5	3,25
15	Kejaw ang	2,3	-	4	3
16	Karangjambu	1,3	0,8	6	-
17	Sidoagung	1,5	4,8	7,5	4,9
18	Penusupan	-	-	0,25	5,4
19	Donosari	-	-	-	5,9
20	Pandansari	0,38	3,5	2	1,6
21	Condongcampur	-	-	3,23	3,45

Sumber: Statistik Kecamatan Sruweng 2016

Tabel 8.2 : Tabel prasarana jalan dan jembatan di Kecamatan Sruweng 2016

Kode	Desa/Kelurahan	Jumlah			Kondisi
		JEMBATA N BETON	JEBATAN Besi	JEBATAN Kayu	
(1)	(2)	(3)	(4)	(5)	(6)
	Jumlah	190,5	1	23	-
1	Menganti	6	-	-	Baik
2	Trikarso	8	-	-	Baik
3	Sidoharjo	6,5	-	7	Baik
4	Giw angretno	15	-	-	Baik
5	Jabres	7	-	-	Baik
6	Sruw eng	1	-	-	Baik
7	Karanggedang	2	-	-	Baik
8	Purw odeso	2	-	-	Baik
9	Klepusanggar	3	-	-	Baik
10	Tangeran	3	1	-	Baik
11	Karangsari	7	-	-	Baik
12	Karangpule	4	-	-	Baik
13	Pakuran	16	-	-	Baik
14	Pengempon	11	-	9	Baik
15	Kejaw ang	6	-	-	Baik
16	Karangjambu	20	-	-	Baik
17	Sidoagung	15	-	-	Baik
18	Penusupan	28	-	-	Baik
19	Donosari	5	-	-	Baik
20	Pandansari	8	-	-	Baik
21	Condongcampur	17	-	7	Baik

Sumber: Statistik Kecamatan Sruweng 2016

Tabel 8.3 : Tabel jumlah terminal dan pangkalan ojek di Kecamatan Sruweng 2016

Kode	Desa/Kelurahan	Jumlah			
		Terminal Angkot	Terminal Mini Bus	Stasiun KA	Pangkalan Ojek
(1)	(2)	(3)	(4)	(5)	(6)
	Jumlah	0	0	1	13
1	Menganti	-	-	-	-
2	Trikarso	-	-	-	-
3	Sidoharjo	-	-	-	-
4	Giwangretno	-	-	-	1
5	Jabres	-	-	-	2
6	Sruweng	-	-	1	1
7	Karanggedang	-	-	-	-
8	Purwodeso	-	-	-	1
9	Klepusanggar	-	-	-	1
10	Tangeran	-	-	-	-
11	Karangsari	-	-	-	-
12	Karangpule	-	-	-	-
13	Pakuran	-	-	-	-
14	Pengempon	-	-	-	-
15	Kejawang	-	-	-	1
16	Karangjambu	-	-	-	1
17	Sidoagung	-	-	-	-
18	Penusupan	-	-	-	1
19	Donosari	-	-	-	1
20	Pandansari	-	-	-	3
21	Condongcampur	-	-	-	-

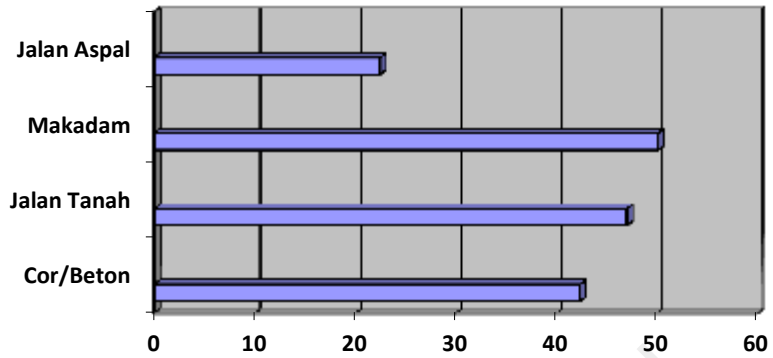
Sumber: Statistik Kecamatan Sruweng 2016

Tabel 8.4 : Tabel perkiraan kepemilikan alat transportasi sepeda, sepeda motor dan mobil di Kecamatan Sruweng 2016

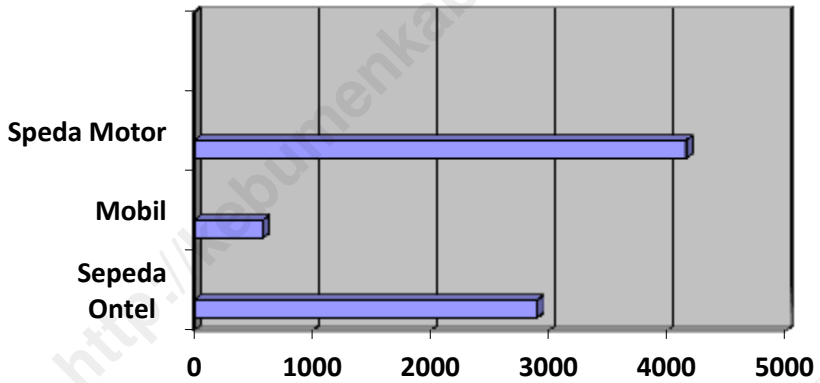
Kode	Desa/Kelurahan	Sepeda Motor	Mobil	Sepeda Ontel
(1)	(2)	(3)	(4)	(5)
	Jumlah	4179	583	2833
1	Menganti	230	278	111
2	Trikarso	229	20	203
3	Sidoharjo	158	29	173
4	Giwangretno	242	44	200
5	Jabres	419	20	123
6	Sruweng	437	43	101
7	Karanggedang	114	21	124
8	Purwodeso	200	18	73
9	Klepusanggar	148	9	61
10	Tanggeran	132	16	175
11	Karangsari	112	6	48
12	Karangpule	184	7	126
13	Pakuran	252	5	149
14	Pengempon	123	3	89
15	Kejawang	93	10	109
16	Karangjambu	62	10	85
17	Sidoagung	457	20	341
18	Penusupan	108	6	76
19	Donosari	107	2	110
20	Pandansari	296	16	297
21	Condongcampur	76	-	59

Sumber: Statistik Kecamatan Sruweng 2016

Grafik Panjang Jalan Desa



Grafik Banyaknya Alat Transportasi



BAB IX

Pertanian

<http://kebumenkab.bps.go.id>

<http://kebumenkab.bps.go.id>

BAB IX PERTANIAN

Luas Wilayah Kecamatan Sruweng adalah 43,720 Ha yang terbagi menjadi tanah kering dan Lahan sawah, tanah sawah irigasi seluas 1.307 Ha atau sekitar 85,74% dan sawah tadah hujan seluas 65 Ha atau sekitar 14,25%.

Jumlah rumah tangga di Kecamatan Sruweng sebanyak 14527 rumah tangga. Banyaknya kelompok tani di wilayah kecamatan Sruweng sebanyak 21 GAPOKTAN.

Pada musim tanam padi sawah, luas area sawah yang di tanami adalah seluas 208,3Ha dengan rata-rata produktivitas 7,499 Ton. Dari total jumlah penduduk 14527 yang menjadi anggota kelompok tani adalah sekitar 8386 penduduk.

Pemilik lahan pertanian sekitar 1.465 jiwa kemudian sebagai penggarap lahan adalah 315 jiwa dan bekerja sebagai buruh tani bekisar antara 325 jiwa.

Tabel 9.1 : Banyaknya Curah Hujan dan Hari hujan di Kecamatan Sruweng 2016

No	Bulan	Curah Hujan (CH)	Hari Hujan (HH)
(1)	(2)	(3)	(4)
Jumlah		1500	520
1	Januari	385	278
2	Februari	264	20
3	Maret	84	29
4	April	160	42
5	Mei	55	20
6	Juni	42	43
7	Juli	21	21
8	Agustus	-	18
9	September	150	9
10	Oktober	130	16
11	Nopember	100	18
12	Desember	109	6

Sumber:UPT Distanhut Kecamatan Sruweng

Tabel 9.2 : Tabel penggunaan lahan di Kecamatan Sruweng 2016

Kode	Desa/Kelurahan	Lahan Sawah		Lahan kering	
		Irigasi	Tadah hujan	Iklm agak basah	Iklm kering
(1)	(2)	(3)	(4)	(5)	(6)
JUMLAH		1307	65	534865	1883
1	Menganti	98	0	47192	0
2	Trikarso	135	0	84	0
3	Sidoarjo	221	0	70588	0
4	Giwangretno	75	0	50	0
5	Jabres	50	0	26,5	0
6	Sruweng	130	0	57660	0
7	Karanggedang	143	0	42	0
8	Purwodeso	94	0	94	3
9	Klepusanggar	30	0	39070	0
10	Tanggeran	141	0	89068	45
11	Karangsari	47	0	32,5	0
12	Karangpule	33	8	146	0
13	Pakuran	21	0	161393	1612
14	Pengempon	3	0	233	0
15	Kejawang	10	0	119	0
16	Karangjambu	7	0	66330	0
17	Sidoagung	69	0	228	0
18	Penusupan	0	0	20	106
19	Donosari	0	0	176	54
20	Pandansari	0	20	338	0
21	Condongcampur	0	37	92	63

Sumber: Statistik Kecamatan Sruweng 2016

Tabel : 9.2 LANJUTAN

Kode	Desa/Kelurahan	Pekarangan	Tegalan	P.Rumpu t	Jumlah
(1)	(2)	(3)	(4)	(5)	(6)
	JUMLAH	209157,33	794	0	209157,3
1	Menganti	47192	-	-	47192
2	Trikarso	84	-	-	84
3	Sidoharjo	70885	-	-	70885
4	Giwangretno	50	-	-	50
5	Jabres	26,5	-	-	26,5
6	Sruweng	57,66	-	-	57,66
7	Karanggedang	42	-	-	42
8	Purwodoso	29	-	-	29
9	Klepusanggar	39,7	-	-	39,7
10	Tanggeran	89068	45	-	89068
11	Karangsari	32,5	-	-	32,5
12	Karangpule	146	145	-	146
13	Pakuran	161,39	-	-	161,39
14	Pengempon	232,25	-	-	232,25
15	Kejawang	191	-	-	191
16	Karangjambu	66,33	-	-	66,33
17	Sidoagung	228	218	-	228
18	Penusupan	20	108	-	20
19	Donosari	176	54	-	176
20	Pandansari	338	161	-	338
21	Condongcampur	92	63	-	92

Sumber: Statistik Kecamatan Sruweng 2016

Tabel 9.3 : Tabel nama dan jumlah kelompok tani di Kecamatan Sruweng 2016

Kode	Desa/Kelurahan	Kelompok Tani Wanita	Kelompok Taruna Tani	Kelompok P3A	Jumlah
(1)	(2)	(3)	(4)	(5)	(6)
	Jumlah	0	0	15	15
1	Menganti	-	-	1	1
2	Trikarso	-	-	1	1
3	Sidoharjo	-	-	1	1
4	Giwangretno	-	-	1	1
5	Jabres	-	-	1	1
6	Sruweng	-	-	1	1
7	Karanggedang	-	-	1	1
8	Purwodeso	-	-	1	1
9	Klepusanggar	-	-	1	1
10	Tanggeran	-	-	1	1
11	Karangsari	-	-	1	1
12	Karangpule	-	-	-	-
13	Pakuran	-	-	1	1
14	Pengempon	-	-	-	-
15	Kejawang	-	-	1	1
16	Karangjambu	-	-	-	-
17	Sidoagung	-	-	1	1
18	Penusupan	-	-	-	-
19	Donosari	-	-	-	-
20	Pandansari	-	-	1	1
21	Condongcampur	-	-	-	-

Sumber: Statistik Kecamatan Sruweng 2016

Tabel 9.4 : Tabel nama dan jumlah kelompok tani kegiatan kusus di Kecamatan Sruweng 2016

Kode	Desa/Kelurahan	Nama Kelompok Tani			Jumlah
		KPK	K-UAP	K-NAK	
(1)	(2)	(3)	(4)	(5)	(6)
	Jumlah	77	21	10	108
1	Menganti	1	1	1	3
2	Trikarso	7	1	1	9
3	Sidoarjo	9	1	-	10
4	Giwangretno	-	1	1	2
5	Jabres	-	1	-	1
6	Sruweng	4	1	-	5
7	Karanggedang	6	1	-	7
8	Purwodoso	1	1	-	2
9	Klepusanggar	4	1	-	5
10	Tanggeran	6	1	1	8
11	Karangsari	-	1	-	1
12	Karangpule	1	1	-	2
13	Pakuran	2	1	-	3
14	Pengempon	11	1	1	13
15	Kejawang	-	1	1	2
16	Karangjambu	4	1	1	6
17	Sidoagung	2	1	1	4
18	Penusupan	-	1	1	2
19	Donosari	6	1	-	7
20	Pandansari	13	1	1	15
21	Condongcampur	-	1	-	1

Sumber: Statistik Kecamatan Sruweng 2016

Tabel 9.5 : Tabel nama Gabungan Kelompok Tani (GAPOKTAN) di Kecamatan Sruweng 2016

Kode	Desa/Kelurahan	Nama GAPOKTAN	Tanggal Pembentukan
(1)	(2)	(3)	(4)
1	Menganti	Andini	20-Agust-07
2	Trikarso	Catur Eka Karsa	21-Agust-07
3	Sidoharjo	Praja Mukti	20-Agust-07
4	Giwangretno	Subur Makmur	21-Agust-07
5	Jabres	Jabarwes	25-Jul-07
6	Sruweng	Sejahtera	31-Jul-07
7	Karanggedang	Mandiri	21-Agust-07
8	Purwodeso	Tunas Harapan	22-Agust-07
9	Klepusanggar	Sanggar Martani	14-Agust-07
10	Tanggeran	Lestari	13-Agust-07
11	Karangsari	Mekar Sari	30-Jul-07
12	Karangpule	Pangudi Makmur	30-Jul-07
13	Pakuran	Akur Tani	31-Jul-07
14	Pengempon	Rukun	26-Jul-07
15	Kejawang	Serasi	22-Agust-07
16	Karangjambu	Tani Rahayu	25-Agust-07
17	Sidoagung	Makmur Sejati	23-Agust-07
18	Penusupan	Tani Makmur	24-Jul-07
19	Donosari	Mukti Sari	28-Jul-07
20	Pandansari	Karya Manunggal Sari	25-Jul-07
21	Condongcampur	Campur Lestari	24-Jul-07

Sumber: Statistik Kecamatan Sruweng 2016

Tabel 9.6 : TaBel jumlah keluarga petani dan buruh tani di Kecamatan Sruweng 2016

Kode	Desa/Kelurahan	Jumlah Rmt Petani	Jumlah Anggota Rmt	Jumlah Rmt Buruh	Anggota Rmt Buruh
(1)	(2)	(3)	(4)	(5)	(6)
	Jumlah	7427	18912	5321	10870
1	Menganti	239	346	107	389
2	Trikarso	235	569	210	480
3	Sidoharjo	267	664	172	523
4	Giwangretno	1285	3850	482	1130
5	Jabres	424	658	70	199
6	Sruweng	666	825	360	683
7	Karanggedang	417	1330	149	420
8	Purwodeso	553	712	57	165
9	Klepussanggar	156	468	70	256
10	Tanggeran	381	962	12	53
11	Karangsari	60	230	49	182
12	Karangpule	117	217	120	513
13	Pakuran	287	574	291	582
14	Pengempon	100	356	1325	1982
15	Kejawang	226	748	115	554
16	Karangiambu	110	330	169	220
17	Sidoagung	981	3924	799	900
18	Penusupan	231	462	16	68
19	Donosari	240	725	110	350
20	Pandansari	211	394	593	987
21	Condongcampur	241	568	45	234

Sumber: Statistik Kecamatan Sruweng 2016

Tabel 9.7 : Tabel jumlah luas tanam tanaman padi, hasil dan biaya yang dibutuhkan di Kecamatan Sruweng 2016

Kode	Desa/Kelurahan	Jumlah Rmt Petani	Luas Tanam Padi/th	Hasil (Rp)	Biaya Pupuk (Rp)
(1)	(2)	(3)	(4)	(5)	(6)
	Jumlah	7427	1335	310139000	28896,28
1	Menganti	239	94	8.820.000	750
2	Trikarso	235	135	5460000	306
3	Sidoharjo	267	217	22549000	507,5
4	Giwangretno	1285	75	12500000	450
5	Jabres	424	45	9240000	393,75
6	Sruweng	666	125	10500000	647,5
7	Karanggedang	417	142	11760000	1400
8	Purwodeso	553	90	12450000	452,125
9	Klepusanggar	156	33	18000000	2500
10	Tanggeran	381	133	16000000	2400'4
11	Karangsari	60	49	10500000	553
12	Karangpule	117	34	20500000	8350
13	Pakuran	287	21	16800000	109,4
14	Pengempon	100	3	12500000	700
15	Kejawang	226	10	7560000	1962
16	Karangjambu	110	-	-	-
17	Sidoagung	981	69	18900000	735
18	Penusupan	231	1	7500000	250
19	Donosari	240	-	-	-
20	Pandansari	211	25	7000000	1690
21	Condongcampur	241	34	81600000	7140

Sumber:UPT Distanhut Kecamatan Sruweng

Tabel 9.8 : Tabel jumlah laus tanam tanaman padi, biaya pembibitan dan biaya obat yang digunakan di Kecamatan Sruweng 2016

Kode	Desa/Kelurahan	Jumlah Rmt Petani	Luas Tanam Padi/th	Biaya Bibit (Rp)	Biaya Obat (Rp)
(1)	(2)	(3)	(4)	(5)	(6)
	Jumlah	7427	1335	14682,7	7082,1
1	Menganti	239	94	260	100
2	Trikarso	235	135	196	84
3	Sidoharjo	267	217	227,5	95
4	Giwangretno	1285	75	550	260
5	Jabres	424	45	575	70
6	Sruweng	666	125	310	1050
7	Karanggedang	417	142	300	150
8	Purwodeso	553	90	187,095	211,1
9	Klepusanggar	156	33	1100	600
10	Tanggeran	381	133	1100,1	300
11	Karangsari	60	49	280	157
12	Karangpule	117	34	2250	875
13	Pakuran	287	21	350	150
14	Pengempon	100	3	840	150
15	Kejawang	226	10	210	1225
16	Karangjambu	110	-	-	-
17	Sidoagung	981	69	392	367
18	Penusupan	231	1	75	50
19	Donosari	240	-	-	-
20	Pandansari	211	25	1400	168
21	Condongcampur	241	34	4080	1020

Sumber:UPT Distanhut Kecamatan Sruweng

Tabel 9.9 : Tabel perkiraan banyaknya hewan ternak di Kecamatan Sruweng 2016

Kode	Desa/ Kelurahan	Sapi	Kerbau	Kuda	Jumlah
(1)	(2)	(3)	(4)	(5)	(6)
	Jumlah	438	11	3	452
1	Menganti	14	2	-	16
2	Trikarso	-	-	-	
3	Sidoharjo	4	-	-	4
4	Giwangretno	-	-	-	
5	Jabres	2	-	2	4
6	Sruweng	3	-	-	3
7	Karanggedang	9	-	1	10
8	Purwodeso	10	-	-	10
9	Klepusanggar	-	-	-	
10	Tanggeran	5	-	-	5
11	Karangsari	-	-	-	
12	Karangpule	30	-	-	30
13	Pakuran	2	-	-	2
14	Pengempon	-	-	-	
15	Kejawang	3	-	-	3
16	Karangjambu	26	-	-	26
17	Sidoagung	90	3	-	93
18	Penusupan	86	-	-	86
19	Donosari	48	-	-	48
20	Pandansari	50	3	-	53
21	Condongcampur	56	3	-	59

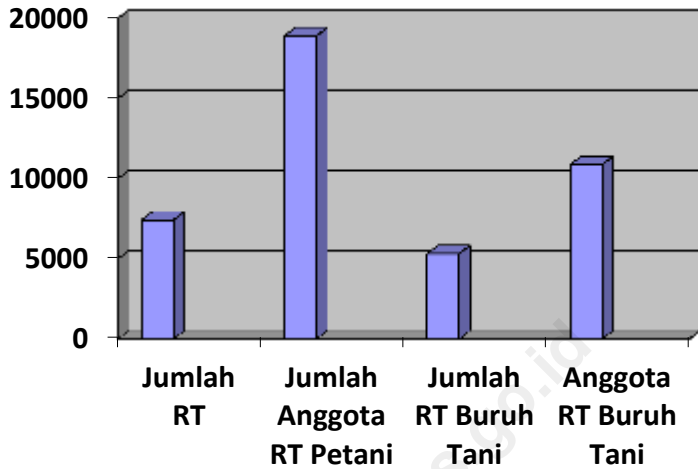
Sumber: Statistik Kecamatan Sruweng 2016

Tabel 9.10 : Tabel perkiraan banyaknya hewan ternak di Kecamatan Sruweng 2016

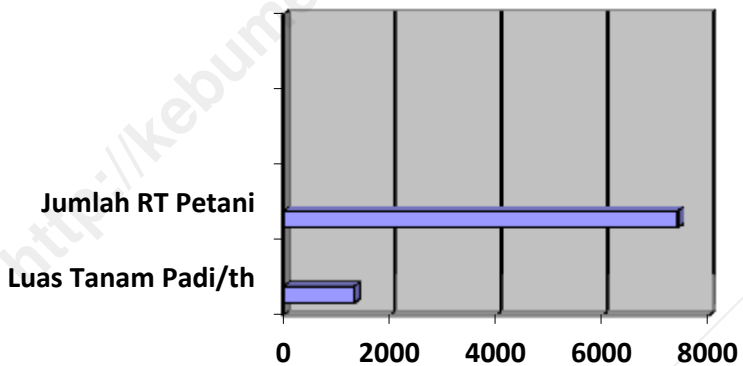
Kode	Desa/ Kelurahan	Ayam	Itik Manila	Kambing	Jumlah
(1)	(2)	(3)	(4)	(5)	(6)
Jumlah		35049	4245	4657	43951
1	Menganti	2120	578	134	2832
2	Trikarso	158	1049	96	1303
3	Sidoharjo	5172	135	216	5523
4	Giwangret	1025	375	45	1445
5	Jabres	1520	35	52	1607
6	Sruweng	1100	250	70	1420
7	Karangge	1350	175	60	1585
8	Purwodes	3671	491	63	4225
9	Klepusang	978	60	92	1130
10	Tanggerar	1725	75	171	1971
11	Karangsar	500	115	59	674
12	Karangpul	475	-	160	635
13	Pakuran	3780	150	120	4050
14	Pengemp	2015	152	400	2567
15	Kejawang	2217	79	751	3047
16	Karangjan	2011	53	45	2109
17	Sidoagung	2465	230	287	2982
18	Penusupar	554	-	475	1029
19	Donosari	500	-	450	950
20	Pandansar	1388	237	596	2221
21	Condongc	325	6	315	646

Sumber:UPT Distanhut Kecamatan Sruweng

Grafik Jenis mata Pencarian Masyarakat



Grafik banyaknya petani dan luas tanam



DATA

MENCERDASKAN BANGSA

<http://kebumenkab.bps.go.id>



0852-0133



**BADAN PUSAT STATISTIK
KABUPATEN KEBUMEN**

Jl. Arungbinang No. 17A Kebumen 54311 Telp/Fax: (0287) 381163

Homepage : <http://kebumenkab.bps.go.id> Email : bps3305@bps.go.id